

ИНДИВИДУАЛЬНЫЙ ПРЕДПРИНИМАТЕЛЬ

Демин Александр Анатольевич

Юридический адрес: 164900, Архангельская обл., Приморский р-н, п. Ширшинский, д. 2, кв. 5
Почтовый адрес: 163002, г. Архангельск, ул. Урицкого, д. 1, офис 4313,
Тел. 8(8182) 47-88-34, факс: 8(8182) 210-600, e-mail: nordgeo@bk.ru
ОГРН: 313290113600070, ИНН: 290103714909

ДОКУМЕНТАЦИЯ ПО ПЛАНИРОВКЕ ТЕРРИТОРИИ

Для размещения линейных объектов: «Сети магистрального водопровода по пр. Ленинградскому (д. 21) – ул. Ф. Абрамова – ул. Никитова – ул. Воронина – пр. Ленинградскому, (д. 411), протяженностью 9837 м (29:22:000000:8077, 29:22:000000:7998, 29:22:000000:8136, 29:22:000000:8135, 29:22:000000:8400, 29:22:000000:8071, 29:22:000000:8130, 29:22:000000:8206, 29:22:000000:8097, 29:22:000000:8182, 29:22:000000:8307)» (участок протяженностью 6652 м)», «Внутриквартальные сети водопровода микрорайона «ЛДК им. Ленина», протяженностью 5435 м (29:22:000000:8390)» (участок протяженностью 574 м)».

Том 2. Материалы по обоснованию проекта межевания территории

Индивидуальный предприниматель



Демин А.А.

Архангельск
2024

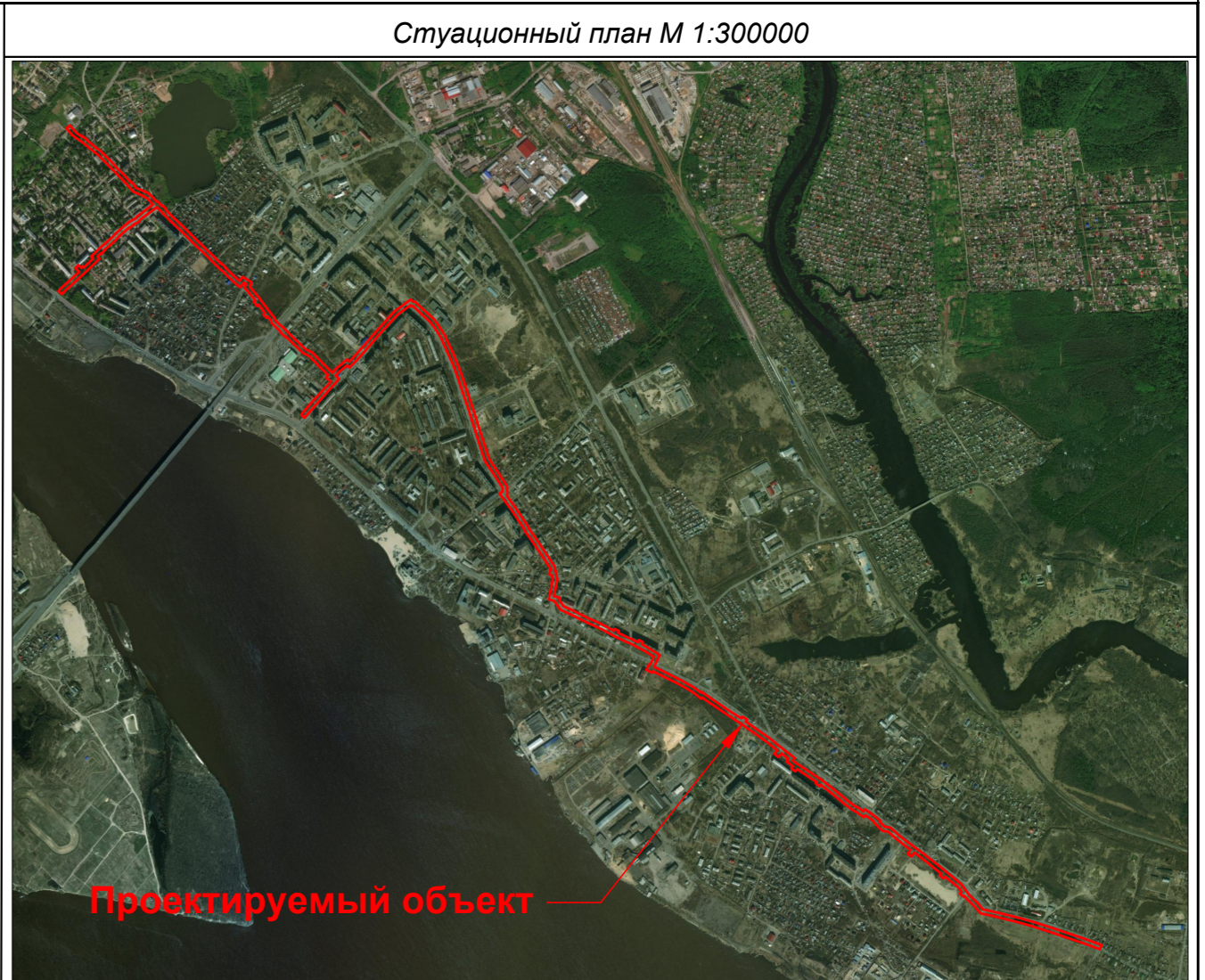
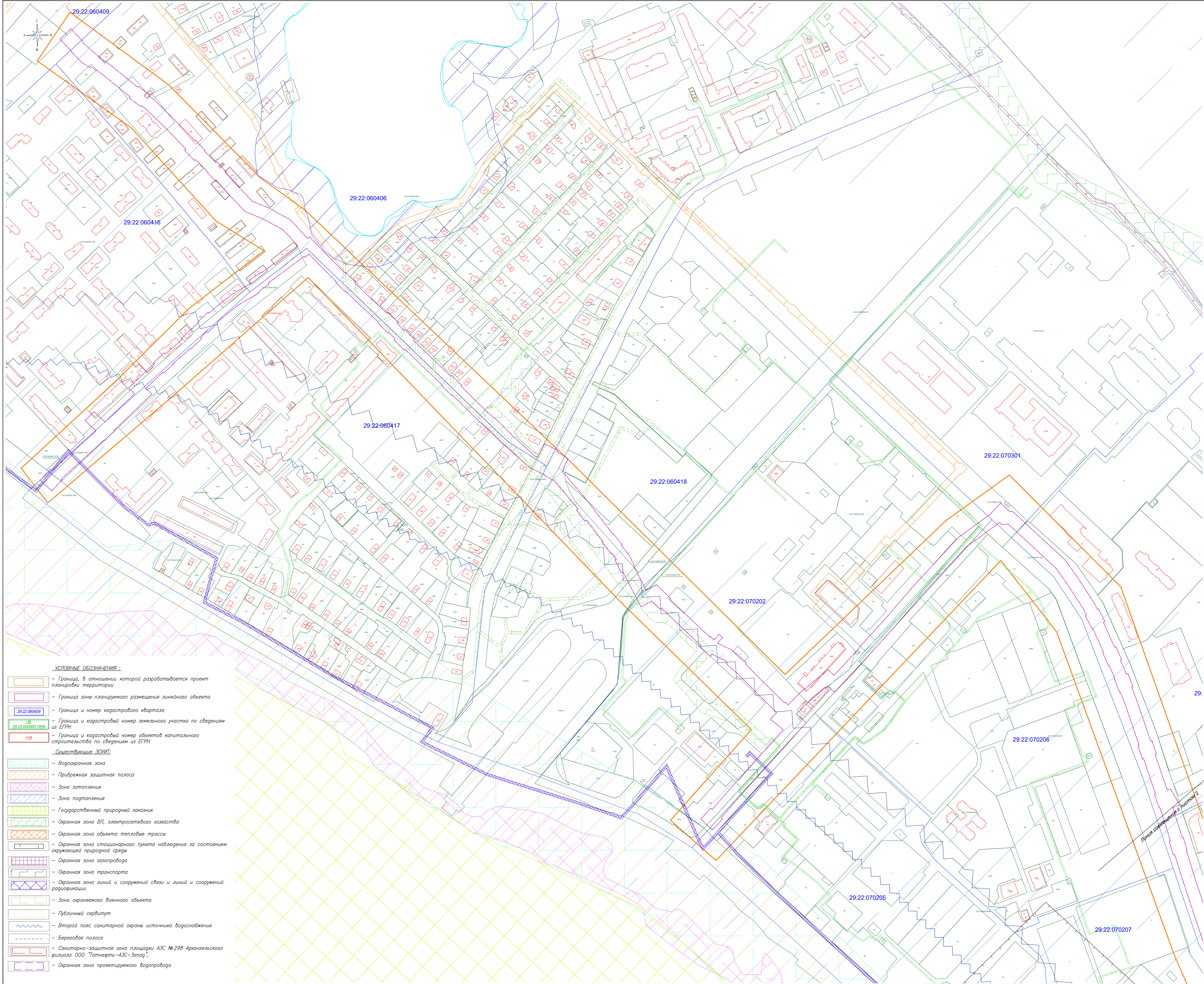
Состав документации по планировке территории

Наименование		Шифр
Том 1. Основная часть		ППТ-1
	Раздел 1. «Проект планировки территории. Графическая часть»	
	Раздел 2. «Положение о размещении линейных объектов»	
Том 2. Материалы по обоснованию проекта планировки территории		ППТ-2
	Раздел 1. «Материалы по обоснованию проекта планировки территории. Графическая часть»	
	Раздел 2. «Материалы по обоснованию проекта планировки территории. Пояснительная записка»	
Том 1. Основная часть проекта межевания территории		ПМТ-1
	Раздел 1. «Проект межевания территории. Графическая часть»	
	Раздел 2. «Проект межевания территории. Текстовая часть»	
Том 2. Материалы по обоснованию проекта межевания территории		ПМТ-2
	Раздел 1. «Материалы по обоснованию проекта межевания территории. Графическая часть»	
	Раздел 2. «Материалы по обоснованию проекта межевания территории. Пояснительная записка»	

Том 2. МАТЕРИАЛЫ ПО ОБОСНОВАНИЮ ПРОЕКТА МЕЖЕВАНИЯ ТЕРРИТОРИИ

Раздел 1. «Материалы по обоснованию проекта межевания территории. Графическая часть»		
1.1	Чертеж по обоснованию проекта межевания территории М 1:1000	5
Раздел 2 «Материалы по обоснованию проекта межевания территории. Пояснительная записка»		
2.1	Обоснование определения местоположения границ образуемого земельного участка с учетом соблюдения требований к образуемым земельным участкам, в том числе требований к предельным (минимальным и (или) максимальным) размерам земельных участков	9
2.2	Обоснование способа образования земельного участка	9
2.3	Обоснование определения размеров образуемого земельного участка	9
2.4	Обоснование определения границ публичного сервитута, подлежащего установлению в соответствии с законодательством Российской Федерации	9
2.5	Зоны с особыми условиями использования территории	28
Приложение		29
–	Распоряжение	
–	Выписки из ЕГРН	
–	Кадастровый план территории кадастрового квартала 29:22:000000	
–	Кадастровый план территории кадастрового квартала 29:22:060406	
–	Кадастровый план территории кадастрового квартала 29:22:060409	
–	Кадастровый план территории кадастрового квартала 29:22:060416	
–	Кадастровый план территории кадастрового квартала 29:22:060417	
–	Кадастровый план территории кадастрового квартала 29:22:060418	
–	Кадастровый план территории кадастрового квартала 29:22:070202	
–	Кадастровый план территории кадастрового квартала 29:22:070205	
–	Кадастровый план территории кадастрового квартала 29:22:070206	
–	Кадастровый план территории кадастрового квартала 29:22:070207	
–	Кадастровый план территории кадастрового квартала 29:22:070301	
–	Кадастровый план территории кадастрового квартала 29:22:070302	
–	Кадастровый план территории кадастрового квартала 29:22:070305	
–	Кадастровый план территории кадастрового квартала 29:22:071102	
–	Кадастровый план территории кадастрового квартала 29:22:071103	
–	Кадастровый план территории кадастрового квартала 29:22:071109	
–	Кадастровый план территории кадастрового квартала 29:22:071110	
–	Кадастровый план территории кадастрового квартала 29:22:071112	
–	Кадастровый план территории кадастрового квартала 29:22:071401	
–	Кадастровый план территории кадастрового квартала 29:22:071502	
–	Кадастровый план территории кадастрового квартала 29:22:071503	
–	Кадастровый план территории кадастрового квартала 29:22:073005	
–	Кадастровый план территории кадастрового квартала 29:22:073110	

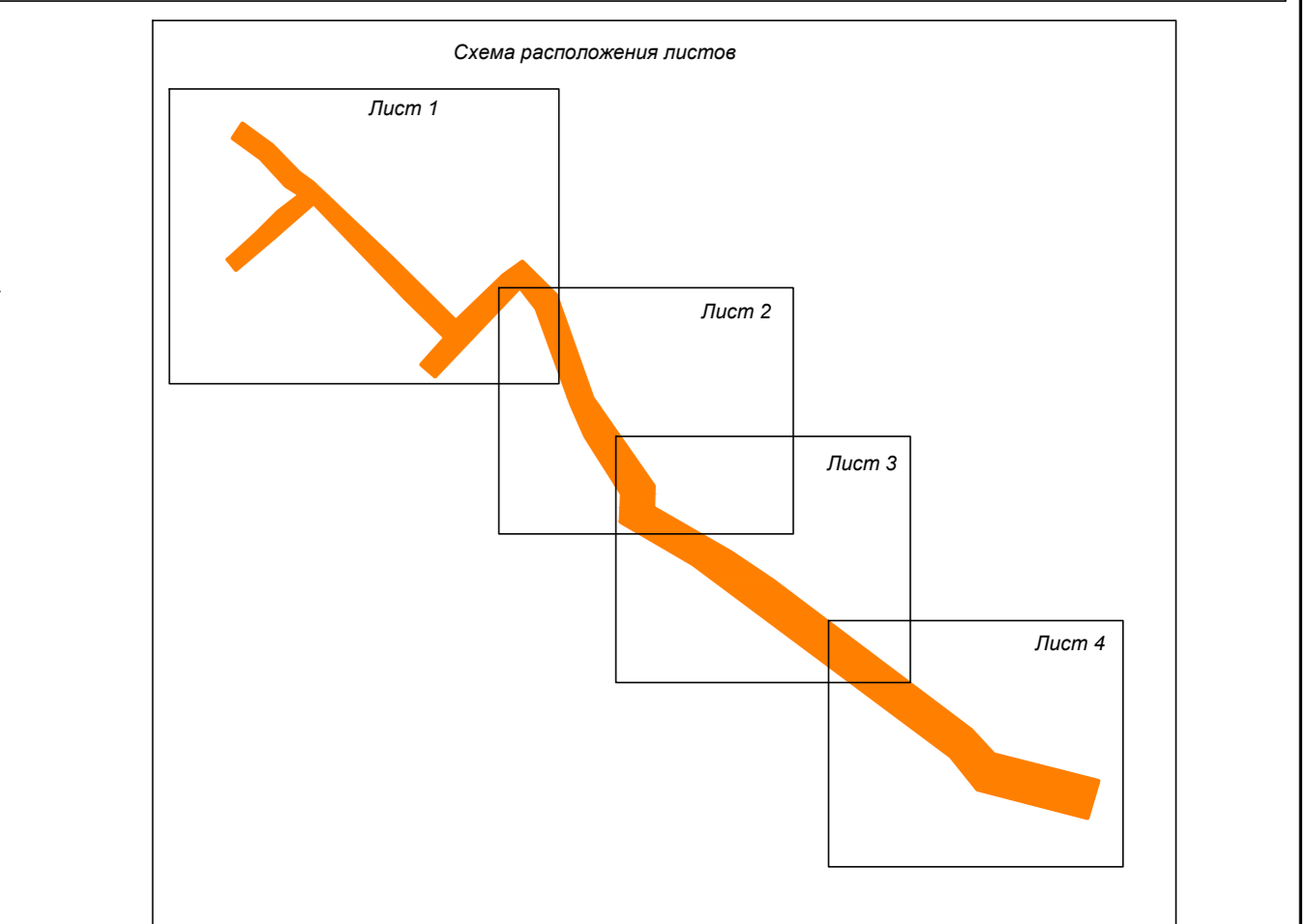
*Раздел 1 «Материалы по обоснованию проекта межевания территории.
Графическая часть»*



Дополнение:
 Чертеж по обоснованию проекта межевания территории включает в себя схематичный чертеж существующих земельных участков, зон с особыми условиями использования территорий, существующих объектов капитального строительства, а также описание границ территорий, территорий объектов культурного наследия.

Регистрационный номер	Наименование зон с особыми условиями использования территории
29:00-6.284	Зона с особыми условиями использования территории Охранная зона транспорта
29:22-6.1570	Санитарно-защитная зона площадки АЭС №208 Архангельского филиала ООО «Татнефть-АЭС-Запад», расположенная по адресу: Архангельская область, г. Архангельск, пр. Ленинградский, д.349
29:00-7.15	Зона инженерной инфраструктуры (И) (часть 1)
29:00-6.283	Зона с особыми условиями использования территории Охранная зона транспорта
29:22-6.1464	Зона с особыми условиями использования территории Охранная зона тепловых сетей от ТК-55-23-4 (срок ТК-55-23-3 и ТК-55-23-3-4 и ТК-55-23-3-5) до ГЭС на пр.Ленинградский, д.324
29:22-6.1444	Публичный сервитут объекта электросетевого хозяйства " ВЛ-6кВ ф. 706-13-19" от ПЛ-341 до оп.7"
29:22-6.1441	Публичный сервитут объекта электросетевого хозяйства "ВЛ-6 кВ ф. 706-8 1305 КВ Опоры 47"
29:22-6.1461	Публичный сервитут объекта электросетевого хозяйства "ВЛ-6 кВ ф. 706-13-19" от ПЛ-341 до оп.7"
29:22-6.363	Охранная зона ВЛ-6 кВ ф. 706-13-19
29:22-6.203	Охранная зона объекта ВЛ-6кВ ф. 706-13-19" от ПЛ-341 до оп.7 в границах г. Архангельск
29:22-6.969	Зона с особыми условиями использования территории ВК ПТ13-ПТ132; ВК ПТ132-ПТ130; ВК ПТ132-ПТ143; ВК ПТ13-ПТ132; ВК ПТ136-ПТ130; ПТ130-зем отвода
29:00-6.323	Охранная зона объекта "Строительство ВУПТ Архангельск-Каргозеро (Архангельск-Привольный)"
29:22-6.945	Публичный сервитут объекта электросетевого хозяйства "ВЛ-6 кВ ф. 706-13-04"
29:22-6.969	Зона с особыми условиями использования территории ВК ПТ131-085; ВК ПТ131-ПТ136; ВК ПТ131-ПТ130; ВК ПТ131-ПТ132; ВК ПТ130-ПТ135; ВК ПТ136-ПТ139 фазы
29:22-6.104	Зона с особыми условиями использования территории ВК ПТ533-ПТ541 (ф.м.27); ВК ПТ533-ПТ541; ВК ПТ532-опора ВЛ-6кВ у д.Капталман; ВК ПТ162-080; ВК ПТ162-080; ВК ПТ163-ро опора ВЛ-6кВ
29:22-6.970	Зона с особыми условиями использования территории ВК ПТ301-ПТ302; ВК ПТ306-ПТ305; ВК ПТ305-ПТ304; ВК ПТ304-ПТ303; ВК ПТ302-ПТ303; ВК ПС5 -ПТ301; ВК ПТ301-ПТ313; ВК ПТ305-ПТ309
29:22-6.101	Зона с особыми условиями использования территории ВК ПТ310-ПТ308; ВК ПТ308 -ПТ307; ВК ПТ312-ПТ306; ВК ПТ312-ПТ311; ВК ПТ311-ПТ310; ВК ПС5 -ПТ312; ВК ПТ311-ПТ310; ВК ПТ312-ро урты и ПС
29:22-6.1083	Зона с особыми условиями использования территории ВК ПТ317-ПТ317; ВК ПС5 -ПТ317
29:22-6.29	Охранная зона объекта ВЛ-6 кВ № 1,1 в границах города Архангельск Архангельской области
29:22-6.548	Охранная зона "ВЛ-0,4кВ ПЛ-157 2,01кВ"
29:22-6.49	Охранная зона объекта Зрелья ПЛ №200 в г. Архангельск в границах города Архангельск Архангельской области
29:22-6.757	Публичный сервитут «ВЛ-0,4кВ ПЛ-157 2,01кВ»
29:00-6.376	Зона с особыми условиями использования территории Охранная зона объекта "Тепловые трассы г. Архангельск "ЗАО Архангельск"
29:00-6.285	Граница зоны с особыми условиями использования территории Охранная зона транспорта
29:00-6.286	Граница зоны с особыми условиями использования территории Охранная зона транспорта
29:22-6.989	Зона с особыми условиями использования территории ИАЭС; Ф. 60М ПТ137; ВК ПС5 -ПТ137; ВК ПТ137-ПТ142; ВК ПТ142-ро мост; ВК ПТ132-080; ВК ПТ143-ПТ138; КВ-10кВ ф.64 ПТ16-ПТ16 388 ул.Дачная вЛен-ос КВ-10кВ ф.57 ПЛ 17-ПТ16 388 ул.Дачная вЛен-ос
29:22-6.1025	Зона с особыми условиями использования территории ВК ПТ147-080
29:22-6.818	Публичный сервитут объекта электросетевого хозяйства "ВЛ-0,4 кВ ПЛ.ДН446; Опелда, к 680у в зр. Дачная-4 от ВЛ-0,4кВ ПЛ-327"
29:22-6.221	Охранная зона объекта ВЛ-6 кВ №188 в 135 КВ Опоры 47 в границах города Архангельск Архангельской области
29:22-6.1628	Охранная зона объекта Газопровод микрорайона от пос. Сильванка до ГРП в г. Архангельск Архангельской области
29:22-6.988	Охранная зона "ВЛ-0,4кВ ПЛ.ДН446 0,85кВ"
29:22-6.589	Охранная зона "ВЛ-0,4кВ ОП ПЛ-147 3,51кВ"
29:22-6.680	Зона с особыми условиями использования территории «ВЛ-0,4 кВ ПЛ.ДН446; Опелда, к 680у в зр. Дачная-4 от ВЛ-0,4кВ ПЛ-327»
29:00-6.283	Зона с особыми условиями использования территории ПУРС: Рязань по Архангельской области
29:22-6.747	Публичный сервитут «ВЛ-0,4кВ ОП ПЛ-147 3,51кВ»
29:22-6.954	Зона с особыми условиями использования территории ВК ПС13-ПТ141
29:22-6.1630	Зона с особыми условиями использования территории "Охранная зона г. Северная Двина в границах населенного пункта г. Архангельск"
29:22-6.166	Зона с особыми условиями использования территории "Прибрежная защитная полоса от. Сельманка в Северная Двина в границах населенного пункта г. Архангельск"
29:22-6.174	Охранная зона объекта "Газопровод распределительный по ул. Ленинградский проспект Микрорайона Дачная в Архангельск"
29:00-6.279	Граница зоны нормального использования объектов "Газор. Архангельск (Территориальные пункты Октябрьский, Ленинский, Мариня Гора, Воробинь-Виллария)"
29:00-8.10	Территория ООП регионального значения "Заповедник естественной природы биологического заказника"

- УСЛОВНЫЕ ОБОЗНАЧЕНИЯ:**
- Граница, в отношении которой разрабатывается проект планировки территории
 - Граница зоны планируемого размещения линейного объекта
 - Граница и номер кадастрового квартала
 - Граница и кадастровый номер земельного участка по сведениям из ЕГРН
 - Граница и кадастровый номер объекта капитального строительства по сведениям из ЕГРН
- Существующие ЗОУИТ:**
- Водоохранная зона
 - Прибрежная защитная полоса
 - Зона затопления
 - Зона подтопления
 - Государственный природный заказник
 - Охранная зона ВЛ, электросетевого хозяйства
 - Охранная зона объекта тепловые трассы
 - Охранная зона стационарного пункта наблюдения за состоянием окружающей природной среды
 - Охранная зона газопровода
 - Охранная зона транспорта
 - Охранная зона линий и сооружений связи и линий и сооружений радиосвязи
 - Зона охраняемого военного объекта
 - Публичный сервитут
 - Второй пояс санитарной охраны источника водоснабжения
 - Береговая полоса
 - Санитарно-защитная зона площадки АЭС №208 Архангельского филиала ООО "Татнефть-АЭС-Запад",
 - Охранная зона проектируемого водопровода



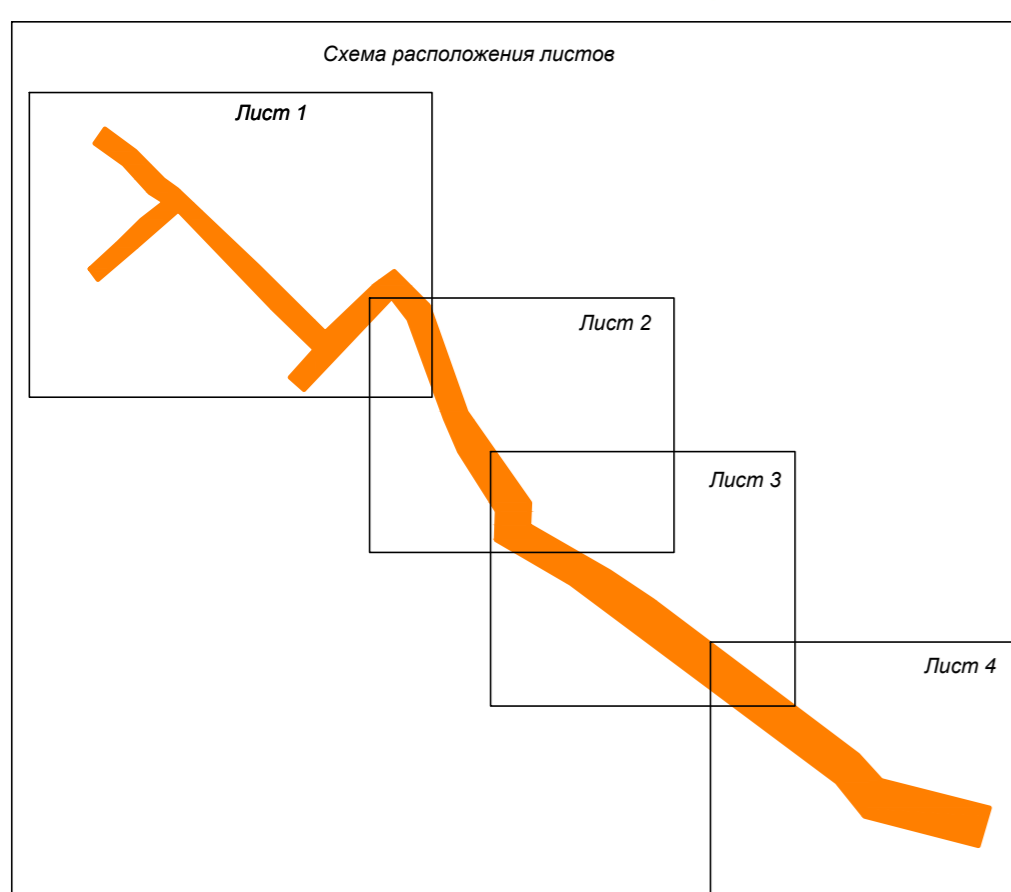
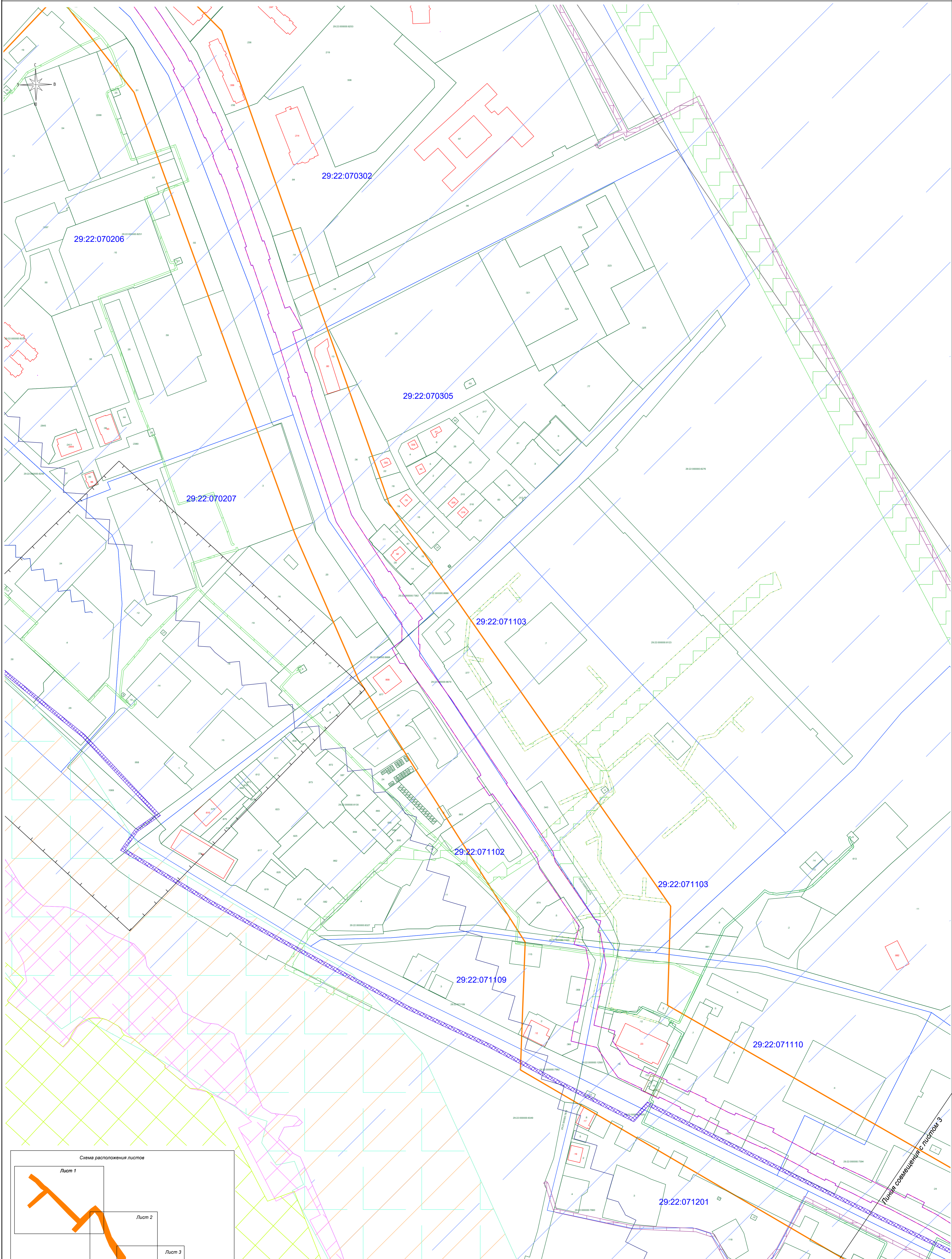
Имя	Кол.	Лист	Лист	Лист	Лист	Дата
Составил	Дмитрий А.А.	2024	10.24			

Заказчик: ООО «Газстрой»

Проект межевания территории

Цель: Проект межевания территории (земель с особыми условиями использования территории) масштаб 1:2000

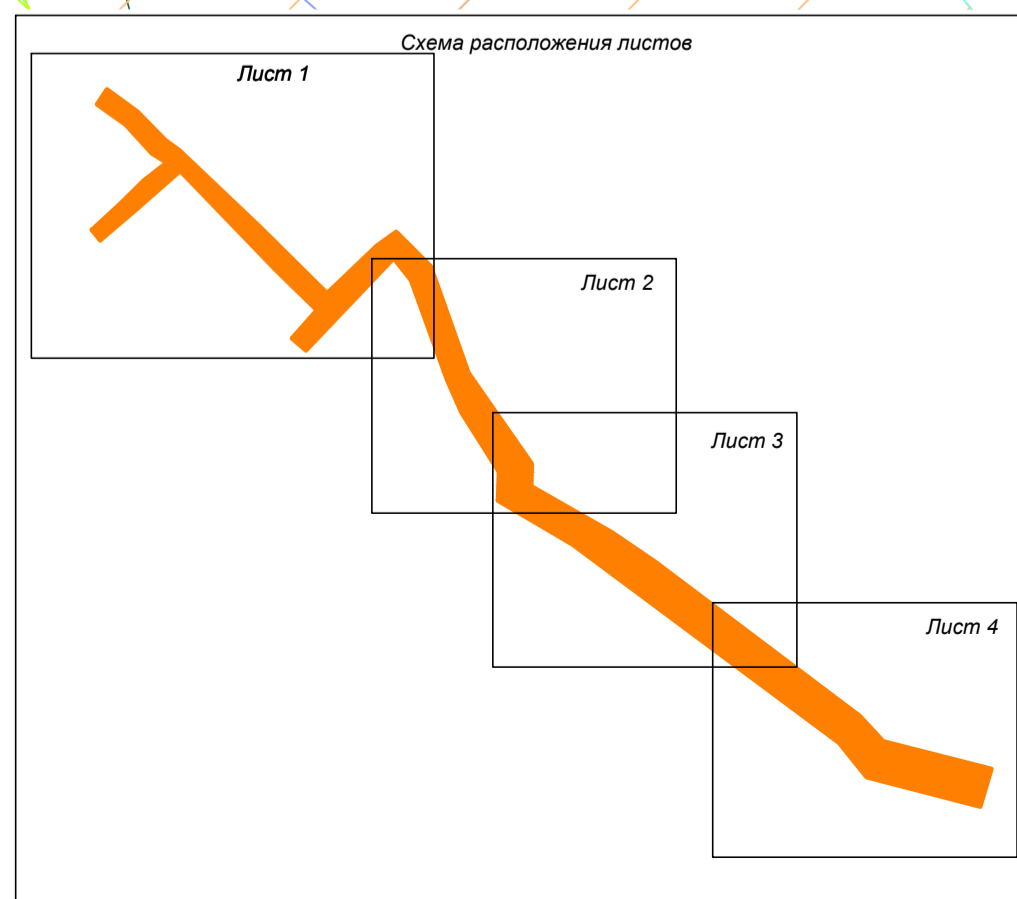
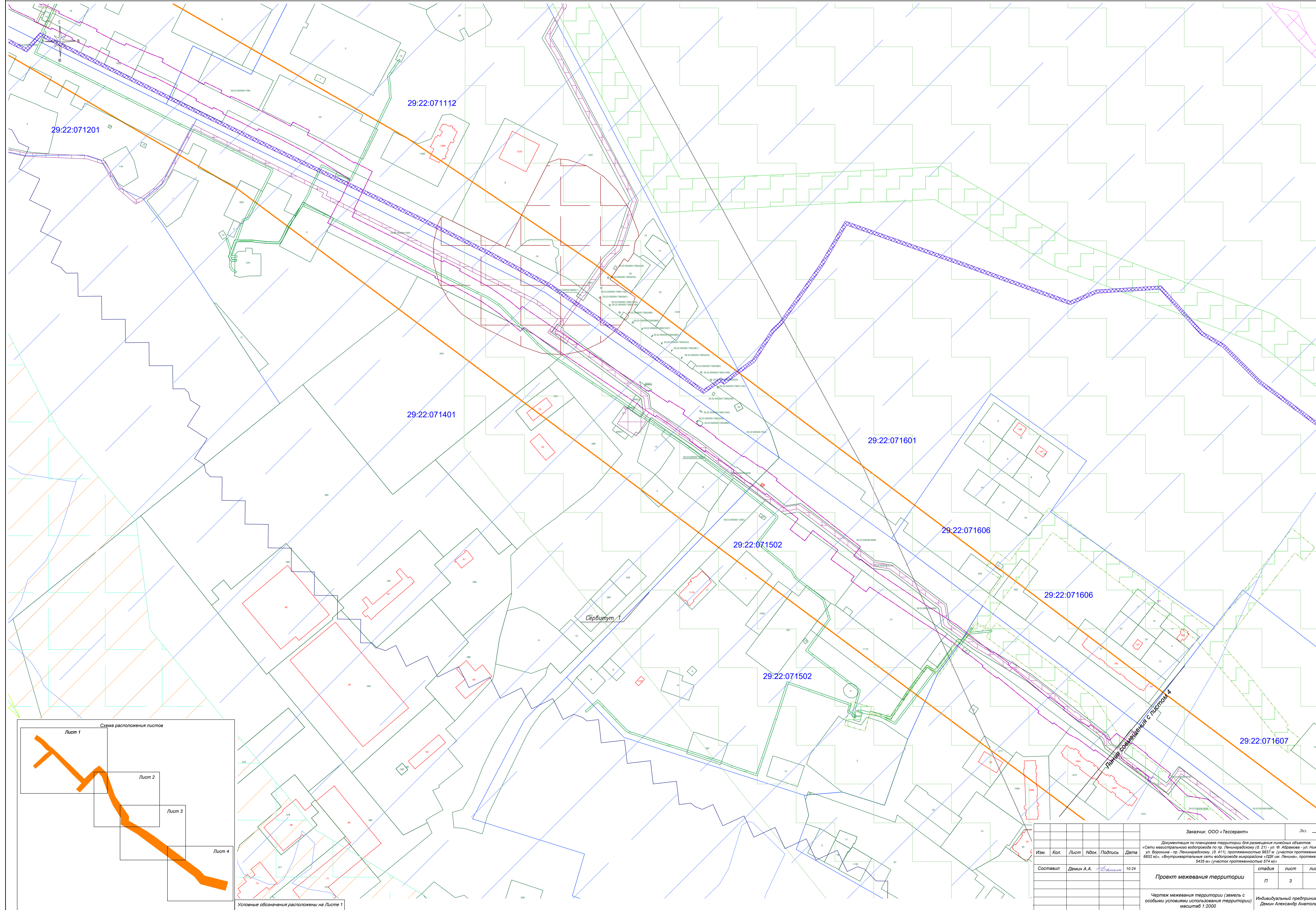
Индивидуальный предприниматель Денис Александрович Антонов



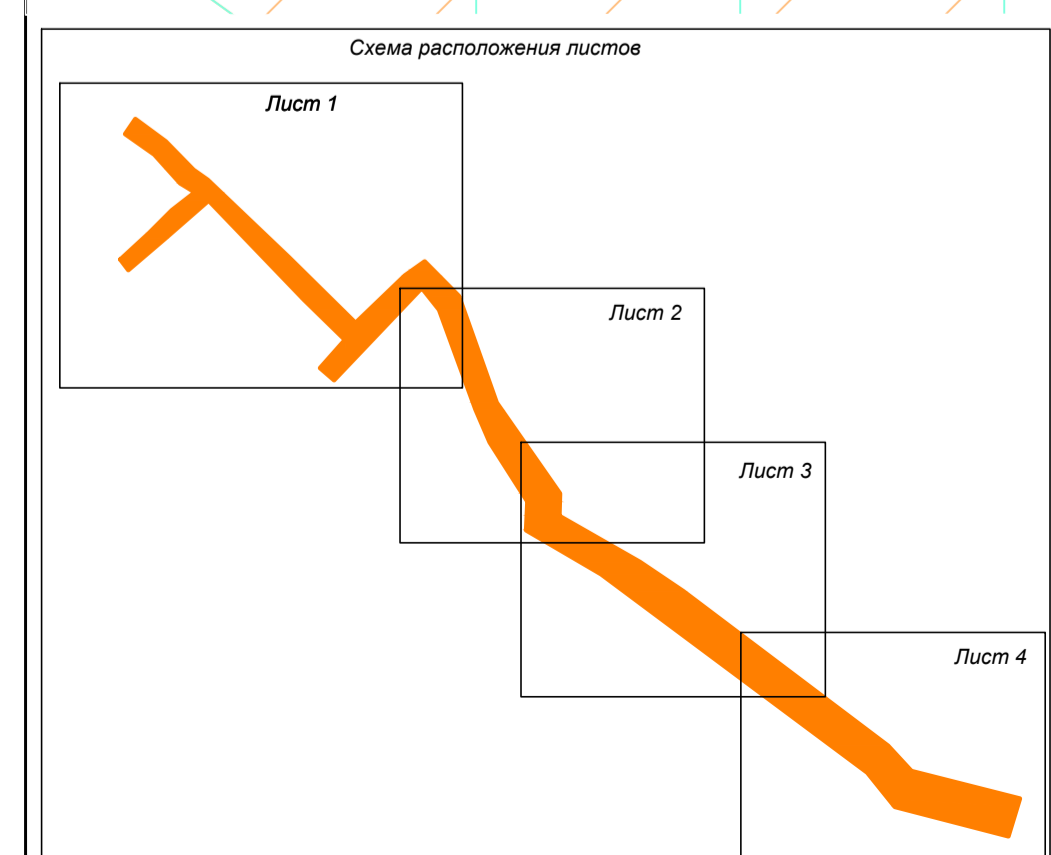
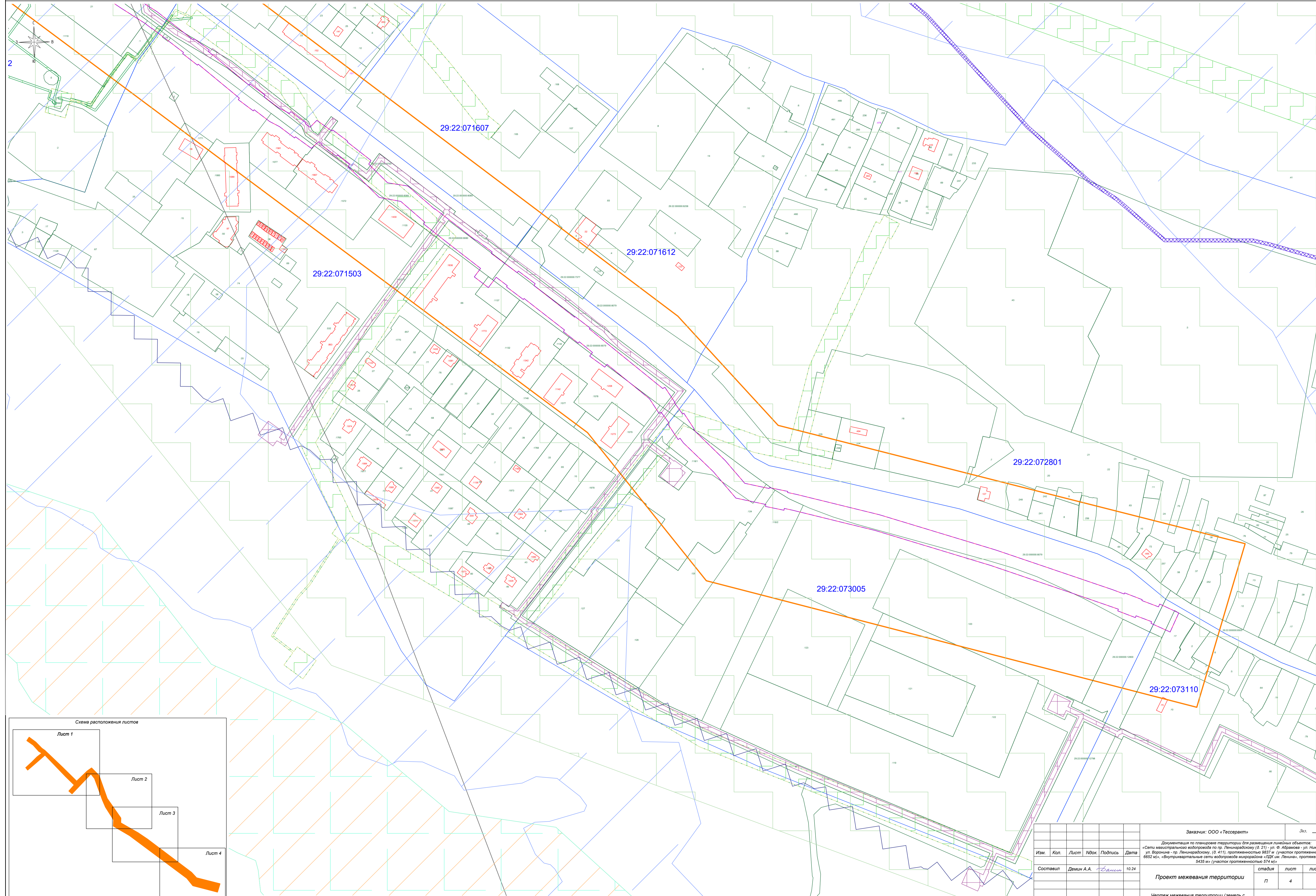
Условные обозначения расположены на Листе 1

Заказчик: ООО «Тессеракт»					Экз. _____
Документация по планировке территории для размещения линейных объектов: «Сети магистрального водопровода по пр. Ленинградскому (д. 21) - ул. Ф. Абрамова - ул. Никитова - ул. Воронина - пр. Ленинградскому, (д. 411), протяженностью 9837 м (участок протяженностью 6652 м)», «Внутриквартальные сети водопровода микрорайона «ЛДК им. Ленина», протяженностью 5435 м (участок протяженностью 574 м)»					
Изм.	Коп.	Лист	Подк.	Подпись	Дата
		Демин А.А.		<i>Демин</i>	10.24
Составил			Проект межевания территории		
			стадия	лист	листо
			п	2	4
Чертеж межевания территории (земель с особыми условиями использования территории) масштаб 1:2000				Индивидуальный предприниматель Демин Александр Анатольевич	

Линия Союзенция с листом 3



Заказчик: ООО «Тессеракт»						Дек. _____
Документация по планировке территории для размещения линейных объектов: «Сети магистрального водопровода по пр. Ленинградскому (д. 21) - ул. Ф. Абрамова - ул. Никитова - ул. Воронина - пр. Ленинградскому, (д. 411), протяженностью 9837 м (участок протяженностью 6652 м)», «Внутриквартальные сети водопровода микрорайона «ЛДК им. Ленина», протяженностью 5435 м» (участок протяженностью 574 м)»						
Изм.	Кол.	Лист	Идок.	Подпись	Дата	
Составил	Демин А.А.			<i>Демин</i>	10.24	
Проект межевания территории				стадия	лист	листов
				п	3	4
Чертеж межевания территории (земель с особыми условиями использования территории) масштаб 1:2000				Индивидуальный предприниматель Демин Александр Анатольевич		



Условные обозначения расположены на Листе 1

						Заказчик: ООО «Тессеракт»			Дек. _____		
						Документация по планировке территории для размещения линейных объектов: «Сети магистрального водопровода по пр. Ленинградскому (д. 21) - ул. Ф. Абрамова - ул. Никитова - ул. Воронина - пр. Ленинградскому, (д. 411), протяженностью 9837 м (участок протяженностью 6652 м)», «Внутриквартальные сети водопровода микрорайона «ЛДК им. Ленина», протяженностью 5435 м» (участок протяженностью 574 м)»					
Изм.	Кол.	Лист	Идок.	Подпись	Дата	Проект межевания территории			стадия	лист	листов
Составил		Демин А.А.		<i>Демин</i>	10.24	Чертёж межевания территории (земель с особыми условиями использования территории) масштаб 1:2000			п	4	4
						Индивидуальный предприниматель Демин Александр Анатольевич					

Раздел 2 «Материалы по обоснованию проекта межевания территории. Пояснительная записка»

2.1 Обоснование определения местоположения границ образуемого земельного участка с учетом соблюдения требований к образуемым земельным участкам, в том числе требований к предельным (минимальным и (или) максимальным) размерам земельных участков

Проектом предусматривается установление публичных сервитутов для целей строительства и для целей эксплуатации объекта.

При определении местоположения границ публичных сервитутов под строительство и эксплуатацию линейного объекта учтены следующие условия и факторы:

- конфигурация (поперечное очертание) земляного полотна;
- размеры искусственных сооружений;
- рельеф местности.
- Размер полосы отвода по ширине производится на величину в зависимости от:
 - диаметра трубы (мм);
 - глубины заложения до низа трубы в м;
 - категории земель, по которым проходят водоводы.

2.2 Обоснование способа образования земельного участка

Проектом предусматривается установление публичных сервитутов для целей строительства и для целей эксплуатации объекта, в соответствии с Земельным кодексом Российской Федерации.

2.3 Обоснование определения размеров образуемого земельного участка

Граница зоны производства работ определена с учетом габаритов траншей и котлованов, с возможностью размещения на стройплощадке необходимого оборудования и складирования. Складирование материалов для временного хранения предусматривается в полосе отвода.

2.4 Обоснование определения границ публичного сервитута, подлежащего установлению в соответствии с законодательством Российской Федерации

Согласно пп.1 ст. 39.37 Земельного кодекса РФ установление публичного сервитута возможно в целях «размещения объектов электросетевого хозяйства, тепловых сетей, водопроводных сетей, сетей водоотведения, линий и сооружений связи, линейных объектов системы газоснабжения, нефтепроводов и нефтепродуктопроводов, их неотъемлемых

технологических частей, если указанные объекты являются объектами федерального, регионального или местного значения....».

В случае невозможности оформления прав на земельные участки (части земельных участков) по независящим от заинтересованных сторон обстоятельствам и с целью исключения срыва сроков реализации объекта регионального значения, данным проектом предусматривается возможность размещения линейного объекта на условиях публичного сервитута.

Границы публичного сервитута определяются в соответствии с установленными документацией по планировке территории границами зон планируемого размещения объекта.

Публичный сервитут устанавливается в целях строительства и эксплуатации объектов капитального строительства «Сети магистрального водопровода по пр. Ленинградскому (д. 21) – ул. Ф. Абрамова – ул. Никитова – ул. Воронина – пр. Ленинградскому, (д. 411), протяженностью 9837 м (29:22:000000:8077, 29:22:000000:7998, 29:22:000000:8136, 29:22:000000:8135, 29:22:000000:8400, 29:22:000000:8071, 29:22:000000:8130, 29:22:000000:8206, 29:22:000000:8097, 29:22:000000:8182, 29:22:000000:8307)» (участок протяженностью 6652 м)», «Внутриквартальные сети водопровода микрорайона «ЛДК им. Ленина», протяженность 5435 м (29:22:000000:8390)» (участок протяженностью 574 м)».

Согласно сведениям единого государственного реестра недвижимости (ЕГРН), образуемые земельные участки частично находятся в границах земельных участков с кадастровыми номерами 29:22:060409:779; 29:22:060409:116; 29:22:060406:100; 29:22:060406:101; 29:22:060406:94; 29:22:060406:93; 29:22:060406:84; 29:22:060406:116; 29:22:060406:113; 29:22:060406:115; 29:22:060406:98; 29:22:060406:221; 29:22:060416:1648; 29:22:060416:1346; 29:22:060416:13; 29:22:060416:22; 29:22:060416:11; 29:22:060416:21; 29:22:000000:12766; 29:22:060416:1640; 29:22:000000:7983; 29:22:000000:7420; 29:22:060417:26; 29:22:000000:12465; 29:22:060418:3; 29:22:060418:1022; 29:22:060418:1021; 29:22:000000:8693; 29:22:000000:7858; 29:22:000000:7551; 29:22:070202:1973; 29:22:070202:7; 29:22:070202:3; 29:22:070202:19; 29:22:070202:1549; 29:22:070202:1265; 29:22:070205:1677; 29:22:070202:20; 29:22:070202:23; 29:22:070202:1308; 29:22:070202:53; 29:22:070202:1232; 29:22:070202:1546; 29:22:070202:58; 29:22:070206:2343; 29:22:000000:7381; 29:22:000000:7362; 29:22:000000:8688; 29:22:000000:8679; 29:22:071102:877; 29:22:071102:863; 29:22:071102:874; 29:22:071102:5; 29:22:000000:7423; 29:22:000000:12561; 29:22:071109:359; 29:22:071109:360; 29:22:071110:16; 29:22:071110:12; 29:22:071110:723; 29:22:071110:15; 29:22:071110:18; 29:22:071110:1503; 29:22:000000:7929; 29:22:000000:7394; 29:22:071112:24; 29:22:071401:5; 29:22:071401:655; 29:22:000000:8646; 29:22:071401:608; 29:22:000000:7385; 29:22:000000:8080; 29:22:000000:8750; 29:22:071502:21; 29:22:071503:79; 29:22:071503:1077; 29:22:071503:1572; 29:22:071503:66; 29:22:071503:1137; 29:22:000000:8079; 29:22:071503:1578; 29:22:071503:1436; 29:22:071503:1427; 29:22:073005:118; 29:22:073005:124; 29:22:000000:8500; 29:22:073110:17, а также проходят по землям кадастровых кварталов 29:22:000000; 29:22:060406; 29:22:060409; 29:22:060416;

29:22:060417; 29:22:060418; 29:22:070202; 29:22:070205; 29:22:070206;
29:22:070207; 29:22:070301; 29:22:070302; 29:22:070305; 29:22:071102;
29:22:071103; 29:22:071109; 29:22:071110; 29:22:071112; 29:22:071401;
29:22:071502; 29:22:071503; 29:22:073005; 29:22:073110.

Проектом межевания территории предусмотрено формирование публичных сервитутов для строительства и для эксплуатации объекта.

Временная полоса отвода для строительства объекта сформирована в виде публичного сервитута (условный номер – Сервитут 1).

Постоянная полоса отвода сформирована в виде публичного сервитута, для эксплуатации объекта (условный номер – Сервитут 2). Размер публичного сервитута определен в соответствии с СН 456-73, согласно которому земельные участки для размещения колодцев и камер переключения необходимы для бессрочного (постоянного пользования), их размеры должны быть не более 3х3 м и 10х10 м соответственно. Под линейной частью проектируемого водопровода публичный сервитут принят общей шириной 20 метров. Границы образуемого публичного сервитута для эксплуатации объекта совпадают с границами зон планируемого размещения объекта, определенными документацией по планировке территории (проектом планировки территории) (часть 6 статьи 39.41 Земельного кодекса РФ от 25.10.2001 г. №136-ФЗ).

Площадь публичного сервитута, отводимого во временное пользование для проведения строительных работ, составляет 159730 кв. м.

Площадь публичного сервитута, отводимого в постоянное пользование для эксплуатации линейного объекта, составляет 159730 кв. м.

Таблица 1. Каталог координат характерных точек формируемого публичного сервитута для строительства объекта (условный номер – Сервитут 1), система координат МСК-29, зона 2

Номер точки	Координаты		Номер точки	Координаты	
	X	Y		X	Y
1	649459,45	2525484,85	16	649294,21	2525704,28
2	649476,46	2525502,62	17	649295,19	2525705,31
3	649458,17	2525520,12	18	649278,45	2525721,22
4	649454,04	2525522,15	19	649277,28	2525720
5	649439,02	2525538,86	20	649258,82	2525738,61
6	649431,45	2525548,24	21	649260,31	2525740,24
7	649430,78	2525547,69	22	649243,27	2525755,83
8	649417,45	2525567,09	23	649242,07	2525754,52
9	649381,7	2525611,06	24	649195,61	2525798,02
10	649382,93	2525611,96	25	649184,96	2525824,23
11	649369,29	2525630,61	26	649165,8	2525859,43
12	649367,59	2525629,36	27	649155,39	2525869,94
13	649361,81	2525637,07	28	649135,01	2525888,07
14	649327,36	2525672,67	29	649137,67	2525891,44
15	649297,5	2525701,54	30	649107,65	2525920,31

Номер точки	Координаты		Номер точки	Координаты	
	X	Y		X	Y
31	649078,51	2525949,26	72	648601,62	2526421
32	649079,65	2525950,4	73	648600,93	2526419,64
33	649063,88	2525966,59	74	648598,56	2526420,89
34	649062,62	2525965,33	75	648589,14	2526425,84
35	649037,82	2525990,86	76	648561,72	2526440,22
36	649012,8	2526017,92	77	648570,68	2526457,16
37	649013,93	2526019,04	78	648548,68	2526479,94
38	649014,62	2526019,73	79	648547,31	2526478,63
39	649003,81	2526030,53	80	648486	2526543,16
40	648998,28	2526036,06	81	648487,08	2526544,2
41	648996,6	2526034,38	82	648480,71	2526550,82
42	648985,19	2526045,22	83	648490,04	2526558,78
43	648986,42	2526046,45	84	648485,05	2526564,63
44	648970,09	2526062,78	85	648475,4	2526556,45
45	648968,53	2526061,23	86	648464,49	2526579,71
46	648910,28	2526121,91	87	648458,57	2526585,49
47	648911,68	2526123,28	88	648459,25	2526586,09
48	648895,45	2526139,72	89	648443,94	2526603,39
49	648894,18	2526138,47	90	648442,02	2526601,69
50	648850,16	2526183,16	91	648420,39	2526622,86
51	648839,67	2526196,23	92	648378,45	2526665,33
52	648812,93	2526222,96	93	648379,75	2526666,58
53	648782,67	2526256,16	94	648375,06	2526671,46
54	648777,91	2526262,97	95	648393,08	2526689,08
55	648781,89	2526265,07	96	648432,29	2526736,01
56	648800,35	2526274,66	97	648423,24	2526746,07
57	648789,56	2526295,65	98	648443,87	2526765,86
58	648787,36	2526294,52	99	648488,13	2526804,88
59	648780,14	2526307,29	100	648511,66	2526826,6
60	648775,2	2526312,51	101	648571,48	2526878,3
61	648760,06	2526304,87	102	648647,9	2526948,94
62	648759,31	2526306,35	103	648685,12	2527000,15
63	648754,63	2526303,95	104	648703,89	2527017,87
64	648711,38	2526341,19	105	648689,9	2527032,71
65	648706,82	2526344,69	106	648690,23	2527037,27
66	648653,34	2526385,63	107	648611,5	2527122,52
67	648653,93	2526386,35	108	648585,88	2527140,95
68	648636,04	2526400,96	109	648540,74	2527170,41
69	648635,03	2526399,64	110	648530,63	2527175,38
70	648621,82	2526409,75	111	648531,52	2527177,1
71	648622,23	2526410,56	112	648511,01	2527187,72

Номер точки	Координаты		Номер точки	Координаты	
	X	Y		X	Y
113	648509,74	2527185,28	154	647587,05	2527609,2
114	648468,83	2527203,57	155	647575,67	2527611,63
115	648469,77	2527205,71	156	647506,86	2527658,63
116	648448,59	2527214,95	157	647504,95	2527666,03
117	648447,68	2527212,85	158	647491,42	2527662,55
118	648425,04	2527222,71	159	647490,53	2527665,3
119	648425,97	2527225,06	160	647452,3	2527672,26
120	648404,48	2527233,54	161	647380,27	2527657,84
121	648403,63	2527231,39	162	647373,4	2527682,88
122	648384,68	2527238,81	163	647361,5	2527680,08
123	648315,93	2527262,3	164	647333,7	2527699,88
124	648316,56	2527264,22	165	647322,61	2527723,64
125	648294,74	2527271,72	166	647324,34	2527724,46
126	648294,01	2527269,6	167	647314,42	2527745,32
127	648236,01	2527289,22	168	647312,65	2527744,45
128	648237,93	2527294,9	169	647300,44	2527770,07
129	648218,43	2527305,9	170	647302,38	2527771
130	648211,95	2527309,53	171	647292,46	2527791,86
131	648207,71	2527298,37	172	647290,3	2527790,83
132	648159,07	2527313,62	173	647276,2	2527818,18
133	648159,55	2527315,26	174	647272,95	2527825,86
134	648137,38	2527321,74	175	647275,42	2527826,93
135	648137	2527320,54	176	647262,97	2527856,45
136	648092,49	2527334,5	177	647256,72	2527872,93
137	647989,6	2527368,59	178	647252,84	2527871,03
138	647921,23	2527412,85	179	647225,16	2527922,66
139	647922,22	2527414,43	180	647227,8	2527923,99
140	647902,64	2527426,69	181	647217,78	2527944,77
141	647901,85	2527425,55	182	647214,68	2527943,25
142	647883,33	2527438,33	183	647209,09	2527954,82
143	647884,39	2527439,86	184	647210,64	2527955,54
144	647865,7	2527453,37	185	647199,91	2527979,08
145	647862,4	2527448,81	186	647189,11	2527999,5
146	647835,12	2527448,66	187	647178,67	2528020,38
147	647835,1	2527450,22	188	647173,85	2528029,04
148	647821	2527450,03	189	647178,99	2528031,72
149	647768,98	2527487,89	190	647168,62	2528052,18
150	647691,93	2527539,03	191	647163,2	2528049,44
151	647669,36	2527554,67	192	647154,29	2528066,75
152	647668,16	2527553,01	193	647128,59	2528107,35
153	647629,38	2527581,07	194	647129,51	2528107,83

Номер точки	Координаты		Номер точки	Координаты	
	X	Y		X	Y
195	647118,34	2528129,3	236	646528,52	2528892,06
196	647071,61	2528106,7	237	646514,92	2528910,46
197	647070,69	2528108,56	238	646513,29	2528909,19
198	647062,64	2528104,37	239	646471,71	2528959,26
199	647007,29	2528215,85	240	646473,29	2528960,45
200	647008,99	2528216,71	241	646459,5	2528978,85
201	646998,57	2528237,32	242	646457,65	2528977,46
202	646996,51	2528236,19	243	646444,26	2528995,08
203	646976,25	2528273,25	244	646437,14	2529008,81
204	646959,56	2528297,4	245	646439,38	2529010,5
205	646949,25	2528309,78	246	646425,47	2529028,95
206	646952,66	2528313,19	247	646424,45	2529028,17
207	646926,01	2528352,56	248	646420,19	2529034,04
208	646874,09	2528429,26	249	646428,61	2529042,41
209	646854,23	2528459,21	250	646415,52	2529060,86
210	646849,28	2528466,89	251	646416,87	2529061,88
211	646848,22	2528468,54	252	646402,96	2529080,32
212	646849,54	2528469,91	253	646402,15	2529079,74
213	646834,85	2528491,93	254	646379,41	2529108,76
214	646837,03	2528493,38	255	646374,94	2529106,06
215	646825,05	2528513,03	256	646365,92	2529115,13
216	646820,9	2528510,27	257	646352,02	2529129,15
217	646805,36	2528531,42	258	646348,02	2529154,16
218	646806,58	2528532,35	259	646319,59	2529187,04
219	646792,67	2528550,79	260	646320,01	2529187,36
220	646791,97	2528550,3	261	646296,66	2529217,77
221	646767,99	2528584,59	262	646282,44	2529235,97
222	646769,02	2528585,31	263	646280,95	2529239,18
223	646755,96	2528604,35	264	646267,07	2529257,64
224	646754,95	2528607,8	265	646265,4	2529256,4
225	646741,09	2528626,28	266	646241,69	2529288,16
226	646739,05	2528624,75	267	646243,69	2529289,69
227	646657,71	2528728,31	268	646228,12	2529310,38
228	646646,55	2528720,04	269	646225,98	2529308,78
229	646641,12	2528727,49	270	646187,1	2529358,67
230	646642,49	2528728,56	271	646187,81	2529359,27
231	646628,27	2528746,76	272	646173,83	2529377,67
232	646627,87	2528746,45	273	646172,72	2529376,75
233	646583,46	2528812,53	274	646099,5	2529466,88
234	646561,92	2528846,35	275	646101,18	2529469,43
235	646527,24	2528890,77	276	646081,89	2529482,13

Номер точки	Координаты		Номер точки	Координаты	
	X	Y		X	Y
277	646081,51	2529481,55	318	645997,26	2529529,12
278	646068,26	2529491,19	319	646032,85	2529492,24
279	646069,24	2529492,68	320	646038,55	2529488,09
280	646049,95	2529505,4	321	646036,96	2529485,69
281	646049,54	2529504,83	322	646056,07	2529473,1
282	646047,01	2529506,67	323	646057,37	2529474,53
283	646011,18	2529543,5	324	646070,52	2529464,81
284	645983,24	2529567,51	325	646068,91	2529462,42
285	645976,85	2529597,43	326	646086,94	2529450,62
286	645977,97	2529597,65	327	646129,26	2529398,51
287	645973,32	2529620,28	328	646125,77	2529395,73
288	645972,01	2529620,01	329	646139,33	2529377,13
289	645969,73	2529630,72	330	646143,77	2529380,66
290	645944,66	2529732,84	331	646156,95	2529364,44
291	645901,4	2529875,61	332	646155,26	2529363,13
292	645852,82	2530018,52	333	646169,44	2529344,89
293	645847,46	2530033,06	334	646171,34	2529346,36
294	645848,76	2530033,56	335	646210,01	2529296,74
295	645840,53	2530055,14	336	646208,8	2529295,8
296	645839,4	2530054,72	337	646224,36	2529275,13
297	645831,72	2530075,13	338	646225,71	2529276,15
298	645835,08	2530076,66	339	646236,08	2529262,42
299	645826,67	2530094,72	340	646223,41	2529252,84
300	645824,17	2530100,06	341	646236,54	2529235,57
301	645800,8	2530089,48	342	646246,91	2529243,33
302	645811,5	2530065,94	343	646277,98	2529203,18
303	645813,53	2530066,7	344	646301,55	2529173,39
304	645820,72	2530047,58	345	646303,68	2529174,87
305	645818,47	2530046,73	346	646329,17	2529145,38
306	645826,72	2530025,15	347	646334,03	2529118,91
307	645828,79	2530025,91	348	646371,81	2529080,79
308	645848,1	2529970,26	349	646374,63	2529082,51
309	645882,38	2529869,42	350	646386,19	2529067,67
310	645925,34	2529727,64	351	646384,54	2529066,42
311	645950,24	2529626,26	352	646398,45	2529047,98
312	645952,42	2529615,98	353	646399,57	2529048,78
313	645950,21	2529615,53	354	646402,47	2529044,68
314	645954,86	2529592,9	355	646394,26	2529035,73
315	645957,25	2529593,39	356	646408,48	2529016,13
316	645960,4	2529578,72	357	646407,03	2529015,04
317	645965,13	2529556,54	358	646420,94	2528996,59

Номер точки	Координаты		Номер точки	Координаты	
	X	Y		X	Y
359	646427,3	2528984,35	400	646922,2	2528311,01
360	646441,65	2528965,47	401	646943,61	2528285,29
361	646440,22	2528964,38	402	646959,21	2528262,74
362	646454,07	2528945,91	403	646978,62	2528227,23
363	646455,9	2528947,33	404	646977,51	2528226,67
364	646497,52	2528896,88	405	646987,94	2528206,05
365	646496,32	2528895,94	406	646989,45	2528206,82
366	646510,53	2528877,73	407	647055,17	2528074,44
367	646511,9	2528878,8	408	647081,31	2528088,04
368	646541,55	2528840,06	409	647080,87	2528088,96
369	646541,29	2528839,85	410	647108,3	2528102
370	646546,47	2528832,95	411	647113,87	2528093,38
371	646546,65	2528833,1	412	647136,65	2528057,23
372	646566,72	2528801,58	413	647160,85	2528011,29
373	646608,3	2528739,7	414	647170,73	2527989,77
374	646602,46	2528735,03	415	647168,25	2527988,46
375	646616,15	2528716,53	416	647179,53	2527966,63
376	646621,38	2528720,7	417	647189,2	2527945,65
377	646642,26	2528691,95	418	647190,93	2527946,44
378	646653,92	2528700,58	419	647196,83	2527934,22
379	646677,75	2528669,84	420	647195,01	2527933,3
380	646664,99	2528659,86	421	647205,43	2527912,69
381	646678,92	2528641,89	422	647207,28	2527913,68
382	646692,06	2528651,83	423	647234,23	2527862,02
383	646723,04	2528612,75	424	647232,97	2527861,4
384	646721,84	2528611,8	425	647239,78	2527845,55
385	646735,67	2528593,35	426	647253,24	2527817,35
386	646736,5	2528590,99	427	647254,59	2527817,92
387	646749,57	2528571,94	428	647258,08	2527809,69
388	646751,5	2528573,27	429	647272,23	2527782,24
389	646776,01	2528538,22	430	647270,7	2527781,51
390	646774,18	2528536,94	431	647280,61	2527760,65
391	646788,14	2528518,43	432	647282,13	2527761,35
392	646789,39	2528519,38	433	647294,57	2527735,89
393	646807,84	2528494,25	434	647292,65	2527734,97
394	646818,85	2528477,85	435	647302,57	2527714,11
395	646817,15	2528476,71	436	647304,55	2527715,05
396	646830,58	2528456,7	437	647317,81	2527686,65
397	646831,32	2528457,2	438	647353,73	2527661,04
398	646918,29	2528327,9	439	647359,06	2527639,53
399	646926,84	2528315,65	440	647361,3	2527630,52

Номер точки	Координаты		Номер точки	Координаты	
	X	Y		X	Y
441	647384,49	2527634,8	482	648396,29	2527212,79
442	647383,85	2527638,15	483	648395,82	2527211,6
443	647452,48	2527651,9	484	648417,3	2527203,11
444	647472,55	2527648,24	485	648417,68	2527204,09
445	647476,65	2527634,06	486	648439,66	2527194,5
446	647498,23	2527640,3	487	648439,15	2527193,33
447	647567,64	2527592,89	488	648460,33	2527184,02
448	647579,15	2527590,43	489	648460,79	2527185,26
449	647618,38	2527564,37	490	648500,53	2527167,5
450	647656,55	2527536,72	491	648499,92	2527166,33
451	647654,07	2527533,24	492	648520,43	2527155,7
452	647675,32	2527518,35	493	648521,43	2527157,61
453	647678,63	2527523,07	494	648530,83	2527153
454	647682,23	2527521,46	495	648574,57	2527124,45
455	647757,58	2527471,45	496	648598,18	2527107,46
456	647811,68	2527432,08	497	648669,65	2527030,07
457	647812,31	2527426,31	498	648668,88	2527019,73
458	647830,15	2527416,9	499	648672,13	2527016,28
459	647839,14	2527428,68	500	648635,5	2526965,89
460	647859,35	2527428,79	501	648632,88	2526962,3
461	647870,6	2527420,71	502	648558,12	2526893,18
462	647871,62	2527422,12	503	648498,12	2526841,21
463	647891,35	2527408,5	504	648465,12	2526811,26
464	647890,39	2527407,11	505	648430,33	2526780,59
465	647909,97	2527394,85	506	648395,47	2526747,16
466	647910,64	2527395,89	507	648405,82	2526735,52
467	647980,88	2527350,41	508	648378,68	2526703,32
468	648086,36	2527315,46	509	648360,14	2526684,84
469	648131,41	2527301,33	510	648346,03	2526700,93
470	648130,75	2527299,09	511	648310,93	2526669,58
471	648152,92	2527292,55	512	648232,45	2526598,34
472	648153,5	2527294,41	513	648190,97	2526562,3
473	648207,55	2527277,46	514	648188,91	2526564,48
474	648207,08	2527276,1	515	648171,27	2526547,87
475	648228,93	2527268,59	516	648189,07	2526529,04
476	648229,51	2527270,31	517	648206,68	2526545,64
477	648287,51	2527250,69	518	648204,56	2526547,63
478	648286,91	2527248,93	519	648245,73	2526583,39
479	648308,75	2527241,42	520	648295,51	2526628,5
480	648309,43	2527243,38	521	648334,5	2526663,54
481	648377,78	2527220,03	522	648351,74	2526642,84

Номер точки	Координаты		Номер точки	Координаты	
	X	Y		X	Y
523	648362,82	2526652,7	564	648953,04	2526045,75
524	648406,28	2526608,68	565	648969,37	2526029,41
525	648427,01	2526588,4	566	648971,04	2526031,07
526	648426,64	2526588,07	567	648982,45	2526020,23
527	648441,96	2526570,78	568	648981,24	2526019,02
528	648443,56	2526572,2	569	648997,58	2526002,69
529	648447,92	2526567,94	570	648998,65	2526003,76
530	648457,41	2526547,71	571	649023,3	2525977,1
531	648454,06	2526544,48	572	649048,47	2525951,18
532	648470,08	2526527,84	573	649047,54	2525950,26
533	648471,59	2526529,29	574	649063,52	2525934,28
534	648532,9	2526464,76	575	649064,36	2525935,12
535	648531,05	2526462,99	576	649093,67	2525906
536	648543,92	2526449,35	577	649109,48	2525890,8
537	648534,59	2526431,73	578	649104,07	2525883,72
538	648592,03	2526402,06	579	649105,63	2525882,52
539	648590,73	2526399,5	580	649061,95	2525823,92
540	648611,31	2526389,05	581	649059,94	2525825,28
541	648612,61	2526391,62	582	649050,62	2525811,54
542	648622,33	2526384,18	583	649045,36	2525807,87
543	648621,42	2526383,07	584	649026,81	2525775,66
544	648639,31	2526368,46	585	649004,06	2525747,37
545	648640,68	2526370,13	586	648998,43	2525741,06
546	648676,14	2526342,98	587	648997,2	2525742,22
547	648674,08	2526340,33	588	648981,79	2525725,68
548	648692,34	2526326,34	589	648983,38	2525724,2
549	648694,4	2526329	590	648978,08	2525718,26
550	648698,77	2526325,66	591	648972,91	2525714,09
551	648740,92	2526289,36	592	648971,36	2525715,56
552	648748,36	2526274,76	593	648955,17	2525698,39
553	648749,31	2526275,24	594	648955,89	2525697,71
554	648761,32	2526251,48	595	648931,66	2525669,59
555	648767,16	2526243,49	596	648930,76	2525670,38
556	648798,22	2526209,41	597	648915,43	2525653,1
557	648824,76	2526182,86	598	648916,57	2525652,09
558	648836,86	2526168,24	599	648891,02	2525625,09
559	648879,95	2526124,42	600	648881,26	2525634,46
560	648879,01	2526123,49	601	648822,41	2525573,13
561	648895,24	2526107,06	602	648821,57	2525573,91
562	648896,05	2526107,85	603	648806,16	2525557,38
563	648954,38	2526047,08	604	648806,75	2525556,82

Номер точки	Координаты		Номер точки	Координаты	
	X	Y		X	Y
605	648800,64	2525550,46	637	649066,79	2525793,33
606	648743,13	2525486,83	638	649079,47	2525812,04
607	648741,92	2525488,17	639	649078,56	2525812,72
608	648723,61	2525471,59	640	649122,83	2525872,13
609	648740,92	2525452,59	641	649141,63	2525855,41
610	648759,17	2525469,13	642	649149,6	2525847,37
611	648756,63	2525471,94	643	649166,85	2525815,65
612	648815,28	2525536,82	644	649178,73	2525786,45
613	648821,39	2525543,18	645	649204,74	2525761,97
614	648823,42	2525541,29	646	649228,57	2525739,76
615	648838,2	2525525,7	647	649227,67	2525738,78
616	648852,74	2525540,42	648	649244,72	2525723,19
617	648835,9	2525558,05	649	649245,34	2525723,81
618	648881,84	2525606,18	650	649263,5	2525705,49
619	648891,69	2525596,73	651	649261,85	2525703,75
620	648931,59	2525638,78	652	649278,6	2525687,84
621	648933,1	2525637,44	653	649280,44	2525689,78
622	648948,41	2525654,72	654	649284,13	2525686,65
623	648946,62	2525656,31	655	649312,84	2525658,9
624	648970,44	2525684	656	649346,56	2525624,07
625	648971,99	2525682,54	657	649351,44	2525617,55
626	648988,17	2525699,72	658	649349,84	2525616,38
627	648987,61	2525700,25	659	649363,48	2525597,74
628	648991,91	2525703,72	660	649365,53	2525599,24
629	648998,01	2525710,56	661	649401,37	2525555,16
630	648999,05	2525709,59	662	649415,02	2525534,97
631	649014,46	2525726,12	663	649413,48	2525533,72
632	649013,04	2525727,39	664	649420,67	2525521,44
633	649019,7	2525734,85	665	649437	2525505,11
634	649044,19	2525765,37	666	649441,41	2525502,11
635	649060,51	2525794,05	1	649459,45	2525484,85
636	649063,08	2525795,85			

Таблица 2. Каталог координат характерных точек формируемого публичного сервитута для эксплуатации объекта (условный номер – Сервитут 2), система координат МСК-29, зона 2

Номер точки	Координаты		Номер точки	Координаты	
	X	Y		X	Y
1	649459,45	2525484,85	39	649003,81	2526030,53
2	649476,46	2525502,62	40	648998,28	2526036,06
3	649458,17	2525520,12	41	648996,6	2526034,38
4	649454,04	2525522,15	42	648985,19	2526045,22
5	649439,02	2525538,86	43	648986,42	2526046,45
6	649431,45	2525548,24	44	648970,09	2526062,78
7	649430,78	2525547,69	45	648968,53	2526061,23
8	649417,45	2525567,09	46	648910,28	2526121,91
9	649381,7	2525611,06	47	648911,68	2526123,28
10	649382,93	2525611,96	48	648895,45	2526139,72
11	649369,29	2525630,61	49	648894,18	2526138,47
12	649367,59	2525629,36	50	648850,16	2526183,16
13	649361,81	2525637,07	51	648839,67	2526196,23
14	649327,36	2525672,67	52	648812,93	2526222,96
15	649297,5	2525701,54	53	648782,67	2526256,16
16	649294,21	2525704,28	54	648777,91	2526262,97
17	649295,19	2525705,31	55	648781,89	2526265,07
18	649278,45	2525721,22	56	648800,35	2526274,66
19	649277,28	2525720	57	648789,56	2526295,65
20	649258,82	2525738,61	58	648787,36	2526294,52
21	649260,31	2525740,24	59	648780,14	2526307,29
22	649243,27	2525755,83	60	648775,2	2526312,51
23	649242,07	2525754,52	61	648760,06	2526304,87
24	649195,61	2525798,02	62	648759,31	2526306,35
25	649184,96	2525824,23	63	648754,63	2526303,95
26	649165,8	2525859,43	64	648711,38	2526341,19
27	649155,39	2525869,94	65	648706,82	2526344,69
28	649135,01	2525888,07	66	648653,34	2526385,63
29	649137,67	2525891,44	67	648653,93	2526386,35
30	649107,65	2525920,31	68	648636,04	2526400,96
31	649078,51	2525949,26	69	648635,03	2526399,64
32	649079,65	2525950,4	70	648621,82	2526409,75
33	649063,88	2525966,59	71	648622,23	2526410,56
34	649062,62	2525965,33	72	648601,62	2526421
35	649037,82	2525990,86	73	648600,93	2526419,64
36	649012,8	2526017,92	74	648598,56	2526420,89
37	649013,93	2526019,04	75	648589,14	2526425,84
38	649014,62	2526019,73	76	648561,72	2526440,22

Номер точки	Координаты		Номер точки	Координаты	
	X	Y		X	Y
77	648570,68	2526457,16	118	648425,04	2527222,71
78	648548,68	2526479,94	119	648425,97	2527225,06
79	648547,31	2526478,63	120	648404,48	2527233,54
80	648486	2526543,16	121	648403,63	2527231,39
81	648487,08	2526544,2	122	648384,68	2527238,81
82	648480,71	2526550,82	123	648315,93	2527262,3
83	648490,04	2526558,78	124	648316,56	2527264,22
84	648485,05	2526564,63	125	648294,74	2527271,72
85	648475,4	2526556,45	126	648294,01	2527269,6
86	648464,49	2526579,71	127	648236,01	2527289,22
87	648458,57	2526585,49	128	648237,93	2527294,9
88	648459,25	2526586,09	129	648218,43	2527305,9
89	648443,94	2526603,39	130	648211,95	2527309,53
90	648442,02	2526601,69	131	648207,71	2527298,37
91	648420,39	2526622,86	132	648159,07	2527313,62
92	648378,45	2526665,33	133	648159,55	2527315,26
93	648379,75	2526666,58	134	648137,38	2527321,74
94	648375,06	2526671,46	135	648137	2527320,54
95	648393,08	2526689,08	136	648092,49	2527334,5
96	648432,29	2526736,01	137	647989,6	2527368,59
97	648423,24	2526746,07	138	647921,23	2527412,85
98	648443,87	2526765,86	139	647922,22	2527414,43
99	648488,13	2526804,88	140	647902,64	2527426,69
100	648511,66	2526826,6	141	647901,85	2527425,55
101	648571,48	2526878,3	142	647883,33	2527438,33
102	648647,9	2526948,94	143	647884,39	2527439,86
103	648685,12	2527000,15	144	647865,7	2527453,37
104	648703,89	2527017,87	145	647862,4	2527448,81
105	648689,9	2527032,71	146	647835,12	2527448,66
106	648690,23	2527037,27	147	647835,1	2527450,22
107	648611,5	2527122,52	148	647821	2527450,03
108	648585,88	2527140,95	149	647768,98	2527487,89
109	648540,74	2527170,41	150	647691,93	2527539,03
110	648530,63	2527175,38	151	647669,36	2527554,67
111	648531,52	2527177,1	152	647668,16	2527553,01
112	648511,01	2527187,72	153	647629,38	2527581,07
113	648509,74	2527185,28	154	647587,05	2527609,2
114	648468,83	2527203,57	155	647575,67	2527611,63
115	648469,77	2527205,71	156	647506,86	2527658,63
116	648448,59	2527214,95	157	647504,95	2527666,03
117	648447,68	2527212,85	158	647491,42	2527662,55

Номер точки	Координаты		Номер точки	Координаты	
	X	Y		X	Y
159	647490,53	2527665,3	200	647008,99	2528216,71
160	647452,3	2527672,26	201	646998,57	2528237,32
161	647380,27	2527657,84	202	646996,51	2528236,19
162	647373,4	2527682,88	203	646976,25	2528273,25
163	647361,5	2527680,08	204	646959,56	2528297,4
164	647333,7	2527699,88	205	646949,25	2528309,78
165	647322,61	2527723,64	206	646952,66	2528313,19
166	647324,34	2527724,46	207	646926,01	2528352,56
167	647314,42	2527745,32	208	646874,09	2528429,26
168	647312,65	2527744,45	209	646854,23	2528459,21
169	647300,44	2527770,07	210	646849,28	2528466,89
170	647302,38	2527771	211	646848,22	2528468,54
171	647292,46	2527791,86	212	646849,54	2528469,91
172	647290,3	2527790,83	213	646834,85	2528491,93
173	647276,2	2527818,18	214	646837,03	2528493,38
174	647272,95	2527825,86	215	646825,05	2528513,03
175	647275,42	2527826,93	216	646820,9	2528510,27
176	647262,97	2527856,45	217	646805,36	2528531,42
177	647256,72	2527872,93	218	646806,58	2528532,35
178	647252,84	2527871,03	219	646792,67	2528550,79
179	647225,16	2527922,66	220	646791,97	2528550,3
180	647227,8	2527923,99	221	646767,99	2528584,59
181	647217,78	2527944,77	222	646769,02	2528585,31
182	647214,68	2527943,25	223	646755,96	2528604,35
183	647209,09	2527954,82	224	646754,95	2528607,8
184	647210,64	2527955,54	225	646741,09	2528626,28
185	647199,91	2527979,08	226	646739,05	2528624,75
186	647189,11	2527999,5	227	646657,71	2528728,31
187	647178,67	2528020,38	228	646646,55	2528720,04
188	647173,85	2528029,04	229	646641,12	2528727,49
189	647178,99	2528031,72	230	646642,49	2528728,56
190	647168,62	2528052,18	231	646628,27	2528746,76
191	647163,2	2528049,44	232	646627,87	2528746,45
192	647154,29	2528066,75	233	646583,46	2528812,53
193	647128,59	2528107,35	234	646561,92	2528846,35
194	647129,51	2528107,83	235	646527,24	2528890,77
195	647118,34	2528129,3	236	646528,52	2528892,06
196	647071,61	2528106,7	237	646514,92	2528910,46
197	647070,69	2528108,56	238	646513,29	2528909,19
198	647062,64	2528104,37	239	646471,71	2528959,26
199	647007,29	2528215,85	240	646473,29	2528960,45

Номер точки	Координаты		Номер точки	Координаты	
	X	Y		X	Y
241	646459,5	2528978,85	282	646047,01	2529506,67
242	646457,65	2528977,46	283	646011,18	2529543,5
243	646444,26	2528995,08	284	645983,24	2529567,51
244	646437,14	2529008,81	285	645976,85	2529597,43
245	646439,38	2529010,5	286	645977,97	2529597,65
246	646425,47	2529028,95	287	645973,32	2529620,28
247	646424,45	2529028,17	288	645972,01	2529620,01
248	646420,19	2529034,04	289	645969,73	2529630,72
249	646428,61	2529042,41	290	645944,66	2529732,84
250	646415,52	2529060,86	291	645901,4	2529875,61
251	646416,87	2529061,88	292	645852,82	2530018,52
252	646402,96	2529080,32	293	645847,46	2530033,06
253	646402,15	2529079,74	294	645848,76	2530033,56
254	646379,41	2529108,76	295	645840,53	2530055,14
255	646374,94	2529106,06	296	645839,4	2530054,72
256	646365,92	2529115,13	297	645831,72	2530075,13
257	646352,02	2529129,15	298	645835,08	2530076,66
258	646348,02	2529154,16	299	645826,67	2530094,72
259	646319,59	2529187,04	300	645824,17	2530100,06
260	646320,01	2529187,36	301	645800,8	2530089,48
261	646296,66	2529217,77	302	645811,5	2530065,94
262	646282,44	2529235,97	303	645813,53	2530066,7
263	646280,95	2529239,18	304	645820,72	2530047,58
264	646267,07	2529257,64	305	645818,47	2530046,73
265	646265,4	2529256,4	306	645826,72	2530025,15
266	646241,69	2529288,16	307	645828,79	2530025,91
267	646243,69	2529289,69	308	645848,1	2529970,26
268	646228,12	2529310,38	309	645882,38	2529869,42
269	646225,98	2529308,78	310	645925,34	2529727,64
270	646187,1	2529358,67	311	645950,24	2529626,26
271	646187,81	2529359,27	312	645952,42	2529615,98
272	646173,83	2529377,67	313	645950,21	2529615,53
273	646172,72	2529376,75	314	645954,86	2529592,9
274	646099,5	2529466,88	315	645957,25	2529593,39
275	646101,18	2529469,43	316	645960,4	2529578,72
276	646081,89	2529482,13	317	645965,13	2529556,54
277	646081,51	2529481,55	318	645997,26	2529529,12
278	646068,26	2529491,19	319	646032,85	2529492,24
279	646069,24	2529492,68	320	646038,55	2529488,09
280	646049,95	2529505,4	321	646036,96	2529485,69
281	646049,54	2529504,83	322	646056,07	2529473,1

Номер точки	Координаты		Номер точки	Координаты	
	X	Y		X	Y
323	646057,37	2529474,53	364	646497,52	2528896,88
324	646070,52	2529464,81	365	646496,32	2528895,94
325	646068,91	2529462,42	366	646510,53	2528877,73
326	646086,94	2529450,62	367	646511,9	2528878,8
327	646129,26	2529398,51	368	646541,55	2528840,06
328	646125,77	2529395,73	369	646541,29	2528839,85
329	646139,33	2529377,13	370	646546,47	2528832,95
330	646143,77	2529380,66	371	646546,65	2528833,1
331	646156,95	2529364,44	372	646566,72	2528801,58
332	646155,26	2529363,13	373	646608,3	2528739,7
333	646169,44	2529344,89	374	646602,46	2528735,03
334	646171,34	2529346,36	375	646616,15	2528716,53
335	646210,01	2529296,74	376	646621,38	2528720,7
336	646208,8	2529295,8	377	646642,26	2528691,95
337	646224,36	2529275,13	378	646653,92	2528700,58
338	646225,71	2529276,15	379	646677,75	2528669,84
339	646236,08	2529262,42	380	646664,99	2528659,86
340	646223,41	2529252,84	381	646678,92	2528641,89
341	646236,54	2529235,57	382	646692,06	2528651,83
342	646246,91	2529243,33	383	646723,04	2528612,75
343	646277,98	2529203,18	384	646721,84	2528611,8
344	646301,55	2529173,39	385	646735,67	2528593,35
345	646303,68	2529174,87	386	646736,5	2528590,99
346	646329,17	2529145,38	387	646749,57	2528571,94
347	646334,03	2529118,91	388	646751,5	2528573,27
348	646371,81	2529080,79	389	646776,01	2528538,22
349	646374,63	2529082,51	390	646774,18	2528536,94
350	646386,19	2529067,67	391	646788,14	2528518,43
351	646384,54	2529066,42	392	646789,39	2528519,38
352	646398,45	2529047,98	393	646807,84	2528494,25
353	646399,57	2529048,78	394	646818,85	2528477,85
354	646402,47	2529044,68	395	646817,15	2528476,71
355	646394,26	2529035,73	396	646830,58	2528456,7
356	646408,48	2529016,13	397	646831,32	2528457,2
357	646407,03	2529015,04	398	646918,29	2528327,9
358	646420,94	2528996,59	399	646926,84	2528315,65
359	646427,3	2528984,35	400	646922,2	2528311,01
360	646441,65	2528965,47	401	646943,61	2528285,29
361	646440,22	2528964,38	402	646959,21	2528262,74
362	646454,07	2528945,91	403	646978,62	2528227,23
363	646455,9	2528947,33	404	646977,51	2528226,67

Номер точки	Координаты		Номер точки	Координаты	
	X	Y		X	Y
405	646987,94	2528206,05	446	647498,23	2527640,3
406	646989,45	2528206,82	447	647567,64	2527592,89
407	647055,17	2528074,44	448	647579,15	2527590,43
408	647081,31	2528088,04	449	647618,38	2527564,37
409	647080,87	2528088,96	450	647656,55	2527536,72
410	647108,3	2528102	451	647654,07	2527533,24
411	647113,87	2528093,38	452	647675,32	2527518,35
412	647136,65	2528057,23	453	647678,63	2527523,07
413	647160,85	2528011,29	454	647682,23	2527521,46
414	647170,73	2527989,77	455	647757,58	2527471,45
415	647168,25	2527988,46	456	647811,68	2527432,08
416	647179,53	2527966,63	457	647812,31	2527426,31
417	647189,2	2527945,65	458	647830,15	2527416,9
418	647190,93	2527946,44	459	647839,14	2527428,68
419	647196,83	2527934,22	460	647859,35	2527428,79
420	647195,01	2527933,3	461	647870,6	2527420,71
421	647205,43	2527912,69	462	647871,62	2527422,12
422	647207,28	2527913,68	463	647891,35	2527408,5
423	647234,23	2527862,02	464	647890,39	2527407,11
424	647232,97	2527861,4	465	647909,97	2527394,85
425	647239,78	2527845,55	466	647910,64	2527395,89
426	647253,24	2527817,35	467	647980,88	2527350,41
427	647254,59	2527817,92	468	648086,36	2527315,46
428	647258,08	2527809,69	469	648131,41	2527301,33
429	647272,23	2527782,24	470	648130,75	2527299,09
430	647270,7	2527781,51	471	648152,92	2527292,55
431	647280,61	2527760,65	472	648153,5	2527294,41
432	647282,13	2527761,35	473	648207,55	2527277,46
433	647294,57	2527735,89	474	648207,08	2527276,1
434	647292,65	2527734,97	475	648228,93	2527268,59
435	647302,57	2527714,11	476	648229,51	2527270,31
436	647304,55	2527715,05	477	648287,51	2527250,69
437	647317,81	2527686,65	478	648286,91	2527248,93
438	647353,73	2527661,04	479	648308,75	2527241,42
439	647359,06	2527639,53	480	648309,43	2527243,38
440	647361,3	2527630,52	481	648377,78	2527220,03
441	647384,49	2527634,8	482	648396,29	2527212,79
442	647383,85	2527638,15	483	648395,82	2527211,6
443	647452,48	2527651,9	484	648417,3	2527203,11
444	647472,55	2527648,24	485	648417,68	2527204,09
445	647476,65	2527634,06	486	648439,66	2527194,5

Номер точки	Координаты		Номер точки	Координаты	
	X	Y		X	Y
487	648439,15	2527193,33	528	648443,56	2526572,2
488	648460,33	2527184,02	529	648447,92	2526567,94
489	648460,79	2527185,26	530	648457,41	2526547,71
490	648500,53	2527167,5	531	648454,06	2526544,48
491	648499,92	2527166,33	532	648470,08	2526527,84
492	648520,43	2527155,7	533	648471,59	2526529,29
493	648521,43	2527157,61	534	648532,9	2526464,76
494	648530,83	2527153	535	648531,05	2526462,99
495	648574,57	2527124,45	536	648543,92	2526449,35
496	648598,18	2527107,46	537	648534,59	2526431,73
497	648669,65	2527030,07	538	648592,03	2526402,06
498	648668,88	2527019,73	539	648590,73	2526399,5
499	648672,13	2527016,28	540	648611,31	2526389,05
500	648635,5	2526965,89	541	648612,61	2526391,62
501	648632,88	2526962,3	542	648622,33	2526384,18
502	648558,12	2526893,18	543	648621,42	2526383,07
503	648498,12	2526841,21	544	648639,31	2526368,46
504	648465,12	2526811,26	545	648640,68	2526370,13
505	648430,33	2526780,59	546	648676,14	2526342,98
506	648395,47	2526747,16	547	648674,08	2526340,33
507	648405,82	2526735,52	548	648692,34	2526326,34
508	648378,68	2526703,32	549	648694,4	2526329
509	648360,14	2526684,84	550	648698,77	2526325,66
510	648346,03	2526700,93	551	648740,92	2526289,36
511	648310,93	2526669,58	552	648748,36	2526274,76
512	648232,45	2526598,34	553	648749,31	2526275,24
513	648190,97	2526562,3	554	648761,32	2526251,48
514	648188,91	2526564,48	555	648767,16	2526243,49
515	648171,27	2526547,87	556	648798,22	2526209,41
516	648189,07	2526529,04	557	648824,76	2526182,86
517	648206,68	2526545,64	558	648836,86	2526168,24
518	648204,56	2526547,63	559	648879,95	2526124,42
519	648245,73	2526583,39	560	648879,01	2526123,49
520	648295,51	2526628,5	561	648895,24	2526107,06
521	648334,5	2526663,54	562	648896,05	2526107,85
522	648351,74	2526642,84	563	648954,38	2526047,08
523	648362,82	2526652,7	564	648953,04	2526045,75
524	648406,28	2526608,68	565	648969,37	2526029,41
525	648427,01	2526588,4	566	648971,04	2526031,07
526	648426,64	2526588,07	567	648982,45	2526020,23
527	648441,96	2526570,78	568	648981,24	2526019,02

Номер точки	Координаты		Номер точки	Координаты	
	X	Y		X	Y
569	648997,58	2526002,69	610	648759,17	2525469,13
570	648998,65	2526003,76	611	648756,63	2525471,94
571	649023,3	2525977,1	612	648815,28	2525536,82
572	649048,47	2525951,18	613	648821,39	2525543,18
573	649047,54	2525950,26	614	648823,42	2525541,29
574	649063,52	2525934,28	615	648838,2	2525525,7
575	649064,36	2525935,12	616	648852,74	2525540,42
576	649093,67	2525906	617	648835,9	2525558,05
577	649109,48	2525890,8	618	648881,84	2525606,18
578	649104,07	2525883,72	619	648891,69	2525596,73
579	649105,63	2525882,52	620	648931,59	2525638,78
580	649061,95	2525823,92	621	648933,1	2525637,44
581	649059,94	2525825,28	622	648948,41	2525654,72
582	649050,62	2525811,54	623	648946,62	2525656,31
583	649045,36	2525807,87	624	648970,44	2525684
584	649026,81	2525775,66	625	648971,99	2525682,54
585	649004,06	2525747,37	626	648988,17	2525699,72
586	648998,43	2525741,06	627	648987,61	2525700,25
587	648997,2	2525742,22	628	648991,91	2525703,72
588	648981,79	2525725,68	629	648998,01	2525710,56
589	648983,38	2525724,2	630	648999,05	2525709,59
590	648978,08	2525718,26	631	649014,46	2525726,12
591	648972,91	2525714,09	632	649013,04	2525727,39
592	648971,36	2525715,56	633	649019,7	2525734,85
593	648955,17	2525698,39	634	649044,19	2525765,37
594	648955,89	2525697,71	635	649060,51	2525794,05
595	648931,66	2525669,59	636	649063,08	2525795,85
596	648930,76	2525670,38	637	649066,79	2525793,33
597	648915,43	2525653,1	638	649079,47	2525812,04
598	648916,57	2525652,09	639	649078,56	2525812,72
599	648891,02	2525625,09	640	649122,83	2525872,13
600	648881,26	2525634,46	641	649141,63	2525855,41
601	648822,41	2525573,13	642	649149,6	2525847,37
602	648821,57	2525573,91	643	649166,85	2525815,65
603	648806,16	2525557,38	644	649178,73	2525786,45
604	648806,75	2525556,82	645	649204,74	2525761,97
605	648800,64	2525550,46	646	649228,57	2525739,76
606	648743,13	2525486,83	647	649227,67	2525738,78
607	648741,92	2525488,17	648	649244,72	2525723,19
608	648723,61	2525471,59	649	649245,34	2525723,81
609	648740,92	2525452,59	650	649263,5	2525705,49

Номер точки	Координаты		Номер точки	Координаты	
	X	Y		X	Y
651	649261,85	2525703,75	660	649365,53	2525599,24
652	649278,6	2525687,84	661	649401,37	2525555,16
653	649280,44	2525689,78	662	649415,02	2525534,97
654	649284,13	2525686,65	663	649413,48	2525533,72
655	649312,84	2525658,9	664	649420,67	2525521,44
656	649346,56	2525624,07	665	649437	2525505,11
657	649351,44	2525617,55	666	649441,41	2525502,11
658	649349,84	2525616,38	1	649459,45	2525484,85
659	649363,48	2525597,74			

2.5 Зоны с особыми условиями использования территории

Территория, в отношении которой подготовлен проект межевания, расположена в границах следующих зон с особыми условиями использования территории:

- Второй пояс санитарной охраны источника водоснабжения;
- Третий пояс санитарной охраны источника водоснабжения;
- Санитарно – защитная зона предприятий и иных объектов;
- Береговая полоса;
- Водоохранная зона;
- Прибрежная защитная полоса;
- Зона затопления;
- Зона подтопления;
- Зона инженерной инфраструктуры И;
- Охранная зона ВЛ-35 кВ Уйма – 1.2;
- Зона с особыми условиями использования территории, охранная зона объекта тепловые трассы г. Архангельска ОАО «Архэнерго»;
- Санитарно – защитная зона площадки АЗС № 298 Архангельского филиала ООО «Татнефть-АЗС-Запад»;
- Зона охраняемого военного объекта РУФСБ России по Архангельской области;
- Государственный природный заказник.

ПРИЛОЖЕНИЕ

Филиал публично-правовой компании "Роскадастр" по Архангельской области и Ненецкому автономному округу
полное наименование органа регистрации прав
Выписка из Единого государственного реестра недвижимости об объекте недвижимости



Сведения о характеристиках объекта недвижимости

На основании запроса от 13.11.2024, поступившего на рассмотрение 13.11.2024, сообщаем, что согласно записям Единого государственного реестра недвижимости:

Раздел 1 Лист 1

Земельный участок			
вид объекта недвижимости			
Лист № 1 раздела 1	Всего листов раздела 1: 3	Всего разделов: 6	Всего листов выписки: 9
13.11.2024г. № КУВИ-001/2024-277549785			
Кадастровый номер:	29:22:060406:221		
Номер кадастрового квартала:	29:22:060406		
Дата присвоения кадастрового номера:	24.09.2009		
Ранее присвоенный государственный учетный номер:	данные отсутствуют		
Местоположение:	Местоположение установлено относительно ориентира, расположенного в границах участка. Почтовый адрес ориентира: Архангельская обл., г. Архангельск, территориальный округ Майская горка, ул. Холмогорская, 9.		
Площадь:	695 +/- 9		
Кадастровая стоимость, руб.:	1056108.1		
Кадастровые номера расположенных в пределах земельного участка объектов недвижимости:	29:22:060406:322		
Кадастровые номера объектов недвижимости, из которых образован объект недвижимости:	данные отсутствуют		
Кадастровые номера образованных объектов недвижимости:	данные отсутствуют		
Категория земель:	Земли населенных пунктов		
Виды разрешенного использования:	Для эксплуатации одноэтажного жилого дома		
Сведения о кадастровом инженере:	дата завершения кадастровых работ: 14.09.2009		
Сведения о лесах, водных объектах и об иных природных объектах, расположенных в пределах земельного участка:	данные отсутствуют		



ДОКУМЕНТ ПОДПИСАН
ЭЛЕКТРОННОЙ ПОДПИСЬЮ

Сертификат: 009F0BDC181A023B64597F1E2579BEFB50

Владелец: ФЕДЕРАЛЬНАЯ СЛУЖБА ГОСУДАРСТВЕННОЙ
РЕГИСТРАЦИИ, КАДАСТРА И КАРТОГРАФИИ
Действителен: с 02.08.2024 по 26.10.2025

полное наименование должности

инициалы, фамилия

Земельный участок			
вид объекта недвижимости			
Лист № 2 раздела 1	Всего листов раздела 1: 3	Всего разделов: 6	Всего листов выписки: 9
13.11.2024г. № КУВИ-001/2024-277549785			
Кадастровый номер:		29:22:060406:221	
Сведения о том, что земельный участок полностью расположен в границах зоны с особыми условиями использования территории, территории объекта культурного наследия, публичного сервитута:		Земельный участок полностью расположен в границах зоны с реестровым номером 29:00-6.279 от 31.10.2020, ограничение использования земельного участка в пределах зоны: В границах зон затопления, подтопления, в соответствии с законодательством Российской Федерации о градостроительной деятельности отнесенных к зонам с особыми условиями использования территорий, запрещаются: 1) размещение новых населенных пунктов и строительство объектов капитального строительства без обеспечения инженерной защиты таких населенных пунктов и объектов от затопления, подтопления; 2) использование сточных вод в целях регулирования плодородия почв; 3) размещение кладбищ, скотомогильников, объектов размещения отходов производства и потребления, химических, взрывчатых, токсичных, отравляющих и ядовитых веществ, пунктов хранения и захоронения радиоактивных отходов; 4) осуществление авиационных мер по борьбе с вредными организмами. Водный Кодекс Российской Федерации (от 03.06.2006 г. № 74-ФЗ), вид/наименование: Граница зоны подтопления муниципального образования «Город Архангельск» (территориальные округа Октябрьский, Ломоносовский, Майская Горка, Варавино-Фактория), тип: Иная зона с особыми условиями использования территории, решения: 1. дата решения: 03.06.2006, номер решения: 74-ФЗ, наименование ОГВ/ОМСУ: Российская Федерация 2. дата решения: 18.04.2014, номер решения: 360, наименование ОГВ/ОМСУ: Правительство Российской Федерации 3. дата решения: 01.10.2020, номер решения: 96, наименование ОГВ/ОМСУ: Двинско-Печорское бассейновое водное управление Федерального агентства водных ресурсов	
Сведения о том, что земельный участок расположен в границах особой экономической зоны, территории опережающего развития, зоны территориального развития в Российской Федерации, игровой зоны:		данные отсутствуют	
Сведения о том, что земельный участок расположен в границах особо охраняемой природной территории, Байкальской природной территории и ее экологических зон, лесопарковом зеленом поясе, охотничьего угодья, лесничества:		данные отсутствуют	
Сведения о расположении земельного участка и (или) расположенного на нем объекта недвижимости в границах территории, в отношении которой принято решение о резервировании земель для государственных или муниципальных нужд:		данные отсутствуют	
Сведения о результатах проведения государственного земельного надзора:		данные отсутствуют	
Сведения о расположении земельного участка в границах территории, в отношении которой утвержден проект межевания территории:		данные отсутствуют	



ДОКУМЕНТ ПОДПИСАН
ЭЛЕКТРОННОЙ ПОДПИСЬЮ

Сертификат: 009F0BDC181A023B64597F1E2579BEFB50

Владелец: ФЕДЕРАЛЬНАЯ СЛУЖБА ГОСУДАРСТВЕННОЙ


РЕГИСТРАЦИИ, КАДАСТРА И КАРТОГРАФИИ

Действителен: с 02.08.2024 по 26.10.2025

полное наименование должности

инициалы, фамилия

Земельный участок			
вид объекта недвижимости			
Лист № 3 раздела 1	Всего листов раздела 1: 3	Всего разделов: 6	Всего листов выписки: 9
13.11.2024г. № КУВИ-001/2024-277549785			
Кадастровый номер:		29:22:060406:221	
Условный номер земельного участка:		данные отсутствуют	
Сведения о принятии акта и (или) заключении договора, предусматривающих предоставление в соответствии с земельным законодательством исполнительным органом государственным органом власти или органом местного самоуправления, находящегося в государственной или муниципальной собственности земельного участка для строительства наемного дома социального использования или наемного дома коммерческого использования:		данные отсутствуют	
Сведения о том, что земельный участок или земельные участки образованы на основании решения об изъятии земельного участка и (или) расположенного на нем объекта недвижимости для государственных или муниципальных нужд:		данные отсутствуют	
Сведения о том, что земельный участок образован из земель или земельного участка, государственная собственность на которые не разграничена:		данные отсутствуют	
Сведения о наличии земельного спора о местоположении границ земельных участков:		данные отсутствуют	
Статус записи об объекте недвижимости:		Сведения об объекте недвижимости имеют статус "актуальные"	
Особые отметки:		Сведения об ограничениях права на объект недвижимости, обременениях данного объекта, не зарегистрированных в реестре прав, ограничений прав и обременений недвижимого имущества: вид ограничения (обременения): ограничения прав на земельный участок, предусмотренные статьей 56 Земельного кодекса Российской Федерации; срок действия: с 06.05.2021; реквизиты документа-основания: водный кодекс РФ от 03.06.2006 № 74-ФЗ выдан: Российская Федерация; постановление "О зонах затопления, подтопления" от 18.04.2014 № 360 выдан: Правительство Российской Федерации; приказ "Об определении границ зон затопления, подтопления в административных границах муниципального образования "город Архангельск", Архангельской области" от 01.10.2020 № 96 выдан: Двинско-Печорское бассейновое водное управление Федерального агентства водных ресурсов. Сведения, необходимые для заполнения раздела: 4 - Сведения о частях земельного участка, отсутствуют.	
Получатель выписки:		Демин Александр Анатольевич	

 ДОКУМЕНТ ПОДПИСАН ЭЛЕКТРОННОЙ ПОДПИСЬЮ	Сертификат: 009F0BDC181A023B64597F1E2579BEFB50 Владелец: ФЕДЕРАЛЬНАЯ СЛУЖБА ГОСУДАРСТВЕННОЙ РЕГИСТРАЦИИ, КАДАСТРА И КАРТОГРАФИИ Действителен: с 02.08.2024 по 26.10.2025	инициалы, фамилия
полное наименование должности		

Выписка из Единого государственного реестра недвижимости об объекте недвижимости
Сведения о зарегистрированных правах

Земельный участок			
вид объекта недвижимости			
Лист № 1 раздела 2	Всего листов раздела 2: 2	Всего разделов: 6	Всего листов выписки: 9
13.11.2024г. № КУВИ-001/2024-277549785			
Кадастровый номер:		29:22:060406:221	
1	Правообладатель (правообладатели):	1.1	Физическое лицо
	Сведения о возможности предоставления третьим лицам персональных данных физического лица:	1.1.1	данные отсутствуют
2	Вид, номер, дата и время государственной регистрации права:	2.1	Собственность 29-29-01/052/2010-409 25.06.2010 00:00:00
3	Сведения об осуществлении государственной регистрации сделки, права без необходимого в силу закона согласия третьего лица, органа:	3.1	данные отсутствуют
4	Ограничение прав и обременение объекта недвижимости:	не зарегистрировано	
5	Договоры участия в долевом строительстве:	не зарегистрировано	
6	Заявленные в судебном порядке права требования:	данные отсутствуют	
7	Сведения о возможности предоставления третьим лицам персональных данных физического лица	данные отсутствуют	
8	Сведения о возражении в отношении зарегистрированного права:	данные отсутствуют	
9	Сведения о наличии решения об изъятии объекта недвижимости для государственных и муниципальных нужд:	данные отсутствуют	
10	Сведения о невозможности государственной регистрации без личного участия правообладателя или его законного представителя:	данные отсутствуют	
11	Правопритязания и сведения о наличии поступивших, но не рассмотренных заявлений о проведении государственной регистрации права (перехода, прекращения права), ограничения права или обременения объекта недвижимости, сделки в отношении объекта недвижимости:	отсутствуют	



ДОКУМЕНТ ПОДПИСАН
ЭЛЕКТРОННОЙ ПОДПИСЬЮ

Сертификат: 009F0BDC181A023B64597F1E2579BEFB50

Владелец: ФЕДЕРАЛЬНАЯ СЛУЖБА ГОСУДАРСТВЕННОЙ
РЕГИСТРАЦИИ, КАДАСТРА И КАРТОГРАФИИ
Действителен: с 02.08.2024 по 26.10.2025

полное наименование должности

инициалы, фамилия

Земельный участок			
вид объекта недвижимости			
Лист № 2 раздела 2	Всего листов раздела 2: 2	Всего разделов: 6	Всего листов выписки: 9
13.11.2024г. № КУВИ-001/2024-277549785			
Кадастровый номер:		29:22:060406:221	
11	Сведения о невозможности государственной регистрации перехода, прекращения, ограничения права на земельный участок из земель сельскохозяйственного назначения:	данные отсутствуют	

полное наименование должности	 ДОКУМЕНТ ПОДПИСАН ЭЛЕКТРОННОЙ ПОДПИСЬЮ Сертификат: 009F0BDC181A023B64597F1E2579BEFB50 Владелец: ФЕДЕРАЛЬНАЯ СЛУЖБА ГОСУДАРСТВЕННОЙ РЕГИСТРАЦИИ, КАДАСТРА И КАРТОГРАФИИ Действителен: с 02.08.2024 по 26.10.2025	инициалы, фамилия
-------------------------------	---	-------------------

Выписка из Единого государственного реестра недвижимости об объекте недвижимости
Описание местоположения земельного участка

Земельный участок
вид объекта недвижимости

Лист № 1 раздела 3 Всего листов раздела 3: 1 Всего разделов: 6 Всего листов выписки: 9


13.11.2024г. № КУВИ-001/2024-277549785

Кадастровый номер: 29:22:060406:221

План (чертеж, схема) земельного участка



Масштаб 1:400 Условные обозначения:

полное наименование должности	 <p>ДОКУМЕНТ ПОДПИСАН ЭЛЕКТРОННОЙ ПОДПИСЬЮ</p> <p>Сертификат: 009F0BDC181A023B64597F1E2579BEFB50</p> <p>Владелец: ФЕДЕРАЛЬНАЯ СЛУЖБА ГОСУДАРСТВЕННОЙ РЕГИСТРАЦИИ, КАДАСТРА И КАРТОГРАФИИ</p> <p>Действителен: с 02.08.2024 по 26.10.2025</p>	инициалы, фамилия

Выписка из Единого государственного реестра недвижимости об объекте недвижимости

Описание местоположения земельного участка

Земельный участок			
вид объекта недвижимости			
Лист № 1 раздела 3.1	Всего листов раздела 3.1: 1	Всего разделов: 6	Всего листов выписки: 9
13.11.2024г. № КУВИ-001/2024-277549785			
Кадастровый номер:		29:22:060406:221	

Описание местоположения границ земельного участка							
№ п/п	Номер точки		Дирекционный угол	Горизонтальное проложение, м	Описание закрепления на местности	Кадастровые номера смежных участков	Сведения об адресах правообладателей смежных земельных участков
	начальная	конечная					
1	2	3	4	5	6	7	8
1	1.1.1	1.1.2	42°43.7'	34.27	данные отсутствуют	29:22:060406:4058(1)	данные отсутствуют
2	1.1.2	1.1.3	133°49.2'	20.6	данные отсутствуют	данные отсутствуют	данные отсутствуют
3	1.1.3	1.1.4	224°25.0'	6.24	данные отсутствуют	данные отсутствуют	данные отсутствуют
4	1.1.4	1.1.5	223°9.6'	10.13	данные отсутствуют	данные отсутствуют	данные отсутствуют
5	1.1.5	1.1.6	227°43.6'	1.34	данные отсутствуют	данные отсутствуют	данные отсутствуют
6	1.1.6	1.1.7	219°39.8'	4.1	данные отсутствуют	данные отсутствуют	данные отсутствуют
7	1.1.7	1.1.8	225°34.7'	4.9	данные отсутствуют	данные отсутствуют	данные отсутствуют
8	1.1.8	1.1.9	226°9.8'	6.27	данные отсутствуют	данные отсутствуют	данные отсутствуют
9	1.1.9	1.1.10	225°57.0'	1.28	данные отсутствуют	данные отсутствуют	данные отсутствуют
10	1.1.10	1.1.1	313°46.1'	19.75	данные отсутствуют	данные отсутствуют	данные отсутствуют

полное наименование должности	 ДОКУМЕНТ ПОДПИСАН ЭЛЕКТРОННОЙ ПОДПИСЬЮ	инициалы, фамилия
	Сертификат: 009F0BDC181A023B64597F1E2579BEFB50 Владелец: ФЕДЕРАЛЬНАЯ СЛУЖБА ГОСУДАРСТВЕННОЙ РЕГИСТРАЦИИ, КАДАСТРА И КАРТОГРАФИИ Действителен: с 02.08.2024 по 26.10.2025	

Выписка из Единого государственного реестра недвижимости об объекте недвижимости
Описание местоположения земельного участка

Земельный участок			
вид объекта недвижимости			
Лист № 1 раздела 3.2	Всего листов раздела 3.2: 1	Всего разделов: 6	Всего листов выписки: 9
13.11.2024г. № КУВИ-001/2024-277549785			
Кадастровый номер:		29:22:060406:221	

Сведения о характерных точках границы земельного участка				
Система координат МСК-29 зона 2				
Номер точки	Координаты, м		Описание закрепления на местности	Средняя квадратичная погрешность определения координат характерных точек границ земельного участка, м
	X	Y		
1	2	3	4	5
1	649017.03	2526015.81	-	0.1
2	649042.2	2526039.06	-	0.1
3	649027.94	2526053.92	-	0.1
4	649023.48	2526049.55	-	0.1
5	649016.09	2526042.62	-	0.1
6	649015.19	2526041.63	-	0.1
7	649012.03	2526039.01	-	0.1
8	649008.6	2526035.51	-	0.1
9	649004.26	2526030.99	-	0.1
10	649003.37	2526030.07	-	0.1
1	649017.03	2526015.81	-	0.1

	 <p>ДОКУМЕНТ ПОДПИСАН ЭЛЕКТРОННОЙ ПОДПИСЬЮ</p> <p>Сертификат: 009F0BDC181A023B64597F1E2579BEFB50 Владелец: ФЕДЕРАЛЬНАЯ СЛУЖБА ГОСУДАРСТВЕННОЙ РЕГИСТРАЦИИ, КАДАСТРА И КАРТОГРАФИИ Действителен: с 02.08.2024 по 26.10.2025</p>	
полное наименование должности	инициалы, фамилия	

Выписка из Единого государственного реестра недвижимости об объекте недвижимости
Сведения о частях земельного участка

Земельный участок			
вид объекта недвижимости			
Лист № 1 раздела 4.1	Всего листов раздела 4.1: 1	Всего разделов: 6	Всего листов выписки: 9
13.11.2024г. № КУВИ-001/2024-277549785			
Кадастровый номер:		29:22:060406:221	

Учетный номер части	Площадь, м2	Содержание ограничения в использовании или ограничения права на объект недвижимости или обременения объекта недвижимости
1	2	3
	Весь	<p>вид ограничения (обременения): ограничения прав на земельный участок, предусмотренные статьей 56 Земельного кодекса Российской Федерации; Срок действия: не установлен; реквизиты документа-основания: водный кодекс РФ от 03.06.2006 № 74-ФЗ выдан: Российская Федерация; постановление "О зонах затопления, подтопления" от 18.04.2014 № 360 выдан: Правительство Российской Федерации; приказ "Об определении границ зон затопления, подтопления в административных границах муниципального образования "город Архангельск", Архангельской области" от 01.10.2020 № 96 выдан: Двинско-Печорское бассейновое водное управление Федерального агентства водных ресурсов; Содержание ограничения (обременения): В границах зон затопления, подтопления, в соответствии с законодательством Российской Федерации о градостроительной деятельности отнесенных к зонам с особыми условиями использования территорий, запрещаются: 1) размещение новых населенных пунктов и строительство объектов капитального строительства без обеспечения инженерной защиты таких населенных пунктов и объектов от затопления, подтопления; 2) использование сточных вод в целях регулирования плодородия почв; 3) размещение кладбищ, скотомогильников, объектов размещения отходов производства и потребления, химических, взрывчатых, токсичных, отравляющих и ядовитых веществ, пунктов хранения и захоронения радиоактивных отходов; 4) осуществление авиационных мер по борьбе с вредными организмами. Водный Кодекс Российской Федерации (от 03.06.2006 г. № 74-ФЗ); Реестровый номер границы: 29:00-6.279; Вид объекта реестра границ: Зона с особыми условиями использования территории; Вид зоны по документу: Граница зоны подтопления муниципального образования «Город Архангельск» (территориальные округа Октябрьский, Ломоносовский, Майская Горка, Варавино-Фактория); Тип зоны: Иная зона с особыми условиями использования территории</p>

полное наименование должности	 ДОКУМЕНТ ПОДПИСАН ЭЛЕКТРОННОЙ ПОДПИСЬЮ Сертификат: 009F0BDC181A023B64597F1E2579BEFB50 Владелец: ФЕДЕРАЛЬНАЯ СЛУЖБА ГОСУДАРСТВЕННОЙ РЕГИСТРАЦИИ, КАДАСТРА И КАРТОГРАФИИ Действителен: с 02.08.2024 по 26.10.2025	инициалы, фамилия
-------------------------------	---	-------------------

Филиал публично-правовой компании "Роскадастр" по Архангельской области и Ненецкому автономному округу
полное наименование органа регистрации прав

Выписка из Единого государственного реестра недвижимости об объекте недвижимости

Сведения о характеристиках объекта недвижимости

На основании запроса от 14.11.2024, поступившего на рассмотрение 14.11.2024, сообщаем, что согласно записям Единого государственного реестра недвижимости:

Раздел 1 Лист 1

Земельный участок			
вид объекта недвижимости			
Лист № 1 раздела 1	Всего листов раздела 1: 4	Всего разделов: 8	Всего листов выписки: 19
14.11.2024г. № КУВИ-001/2024-278491632			
Кадастровый номер:	29:22:071102:863		
Номер кадастрового квартала:	29:22:071102		
Дата присвоения кадастрового номера:	21.08.2019		
Ранее присвоенный государственный учетный номер:	данные отсутствуют		
Местоположение:	Архангельская область, г. Архангельск, территориальный округ Варавино-Фактория		
Площадь:	1378 +/- 13		
Кадастровая стоимость, руб.:	349557.26		
Кадастровые номера расположенных в пределах земельного участка объектов недвижимости:	29:22:000000:8327, 29:22:071102:629, 29:22:000000:8291, 29:22:000000:8254		
Кадастровые номера объектов недвижимости, из которых образован объект недвижимости:	данные отсутствуют		
Кадастровые номера образованных объектов недвижимости:	данные отсутствуют		
Категория земель:	Земли населенных пунктов		
Виды разрешенного использования:	Для размещения линейного объекта (проезд от ул. Воронина между зданиями №15 и №17 по ул. Воронина)		
Сведения о кадастровом инженере:	Дроздов Александр Владимирович, СНИЛС 115-992-380 83, договор на выполнение кадастровых работ от 09.03.2018 № 14, дата завершения кадастровых работ: 29.06.2019		
Сведения о лесах, водных объектах и об иных природных объектах, расположенных в пределах земельного участка:	данные отсутствуют		



ДОКУМЕНТ ПОДПИСАН
ЭЛЕКТРОННОЙ ПОДПИСЬЮ

Сертификат: 009F0BDC181A023B64597F1E2579BEFB50

Владелец: ФЕДЕРАЛЬНАЯ СЛУЖБА ГОСУДАРСТВЕННОЙ
РЕГИСТРАЦИИ, КАДАСТРА И КАРТОГРАФИИ
Действителен: с 02.08.2024 по 26.10.2025

полное наименование должности

инициалы, фамилия

Земельный участок			
вид объекта недвижимости			
Лист № 2 раздела 1	Всего листов раздела 1: 4	Всего разделов: 8	Всего листов выписки: 19
14.11.2024г. № КУВИ-001/2024-278491632			
Кадастровый номер:		29:22:071102:863	
Сведения о том, что земельный участок полностью расположен в границах зоны с особыми условиями использования территории, территории объекта культурного наследия, публичного сервитута:		Земельный участок полностью расположен в границах зоны с реестровым номером 29:00-6.279 от 31.10.2020, ограничение использования земельного участка в пределах зоны: В границах зон затопления, подтопления, в соответствии с законодательством Российской Федерации о градостроительной деятельности отнесенных к зонам с особыми условиями использования территорий, запрещаются: 1) размещение новых населенных пунктов и строительство объектов капитального строительства без обеспечения инженерной защиты таких населенных пунктов и объектов от затопления, подтопления; 2) использование сточных вод в целях регулирования плодородия почв; 3) размещение кладбищ, скотомогильников, объектов размещения отходов производства и потребления, химических, взрывчатых, токсичных, отравляющих и ядовитых веществ, пунктов хранения и захоронения радиоактивных отходов; 4) осуществление авиационных мер по борьбе с вредными организмами. Водный Кодекс Российской Федерации (от 03.06.2006 г. № 74-ФЗ), вид/наименование: Граница зоны подтопления муниципального образования «Город Архангельск» (территориальные округа Октябрьский, Ломоносовский, Майская Горка, Варавино-Фактория), тип: Иная зона с особыми условиями использования территории, решения: 1. дата решения: 03.06.2006, номер решения: 74-ФЗ, наименование ОГВ/ОМСУ: Российская Федерация 2. дата решения: 18.04.2014, номер решения: 360, наименование ОГВ/ОМСУ: Правительство Российской Федерации 3. дата решения: 01.10.2020, номер решения: 96, наименование ОГВ/ОМСУ: Двинско-Печорское бассейновое водное управление Федерального агентства водных ресурсов	
Сведения о том, что земельный участок расположен в границах особой экономической зоны, территории опережающего развития, зоны территориального развития в Российской Федерации, игровой зоны:		данные отсутствуют	
Сведения о том, что земельный участок расположен в границах особо охраняемой природной территории, Байкальской природной территории и ее экологических зон, лесопарковом зеленом поясе, охотничьего угодья, лесничества:		данные отсутствуют	
Сведения о расположении земельного участка и (или) расположенного на нем объекта недвижимости в границах территории, в отношении которой принято решение о резервировании земель для государственных или муниципальных нужд:		данные отсутствуют	
Сведения о результатах проведения государственного земельного надзора:		данные отсутствуют	
Сведения о расположении земельного участка в границах территории, в отношении которой утвержден проект межевания территории:		данные отсутствуют	



ДОКУМЕНТ ПОДПИСАН
ЭЛЕКТРОННОЙ ПОДПИСЬЮ

Сертификат: 009F0BDC181A023B64597F1E2579BEFB50

Владелец: ФЕДЕРАЛЬНАЯ СЛУЖБА ГОСУДАРСТВЕННОЙ

РЕГИСТРАЦИИ, КАДАСТРА И КАРТОГРАФИИ

Действителен: с 02.08.2024 по 26.10.2025

полное наименование должности

инициалы, фамилия

Земельный участок			
вид объекта недвижимости			
Лист № 3 раздела 1	Всего листов раздела 1: 4	Всего разделов: 8	Всего листов выписки: 19
14.11.2024г. № КУВИ-001/2024-278491632			
Кадастровый номер:		29:22:071102:863	
Условный номер земельного участка:		данные отсутствуют	
Сведения о принятии акта и (или) заключении договора, предусматривающих предоставление в соответствии с земельным законодательством исполнительным органом государственной власти или органом местного самоуправления, находящегося в государственной или муниципальной собственности земельного участка для строительства наемного дома социального использования или наемного дома коммерческого использования:		данные отсутствуют	
Сведения о том, что земельный участок или земельные участки образованы на основании решения об изъятии земельного участка и (или) расположенного на нем объекта недвижимости для государственных или муниципальных нужд:		данные отсутствуют	
Сведения о том, что земельный участок образован из земель или земельного участка, государственная собственность на которые не разграничена:		данные отсутствуют	
Сведения о наличии земельного спора о местоположении границ земельных участков:		данные отсутствуют	
Статус записи об объекте недвижимости:		Сведения об объекте недвижимости имеют статус "актуальные"	
Особые отметки:		Сведения об ограничениях права на объект недвижимости, обременениях данного объекта, не зарегистрированных в реестре прав, ограничений прав и обременений недвижимого имущества: вид ограничения (обременения): ограничения прав на земельный участок, предусмотренные статьей 56 Земельного кодекса Российской Федерации; срок действия: с 21.08.2019; реквизиты документа-основания: карта(план) от 16.05.2016 № б/н выдан: АО "ЛИМБ"; постановление Правительства Российской Федерации "О порядке установления охранных зон объектов электросетевого хозяйства и особых условий использования земельных участков, расположенных в границах таких зон" от 24.02.2009 № 160 выдан: Правительство РФ. вид ограничения (обременения): ограничения прав на земельный участок, предусмотренные статьей 56 Земельного кодекса Российской Федерации; срок действия: с 06.05.2021; реквизиты документа-основания: водный кодекс РФ от 03.06.2006 № 74-ФЗ выдан: Российская Федерация; постановление "О зонах затопления, подтопления" от 18.04.2014 № 360 выдан: Правительство Российской Федерации; приказ "Об определении границ зон затопления, подтопления в административных границах муниципального образования "город Архангельск", Архангельской области" от 01.10.2020 № 96 выдан:	



ДОКУМЕНТ ПОДПИСАН
ЭЛЕКТРОННОЙ ПОДПИСЬЮ

Сертификат: 009F0BDC181A023B64597F1E2579BEFB50

Владелец: ФЕДЕРАЛЬНАЯ СЛУЖБА ГОСУДАРСТВЕННОЙ
РЕГИСТРАЦИИ, КАДАСТРА И КАРТОГРАФИИ
Действителен: с 02.08.2024 по 26.10.2025

полное наименование должности

инициалы, фамилия

Земельный участок			
вид объекта недвижимости			
Лист № 4 раздела 1	Всего листов раздела 1: 4	Всего разделов: 8	Всего листов выписки: 19
14.11.2024г. № КУВИ-001/2024-278491632			
Кадастровый номер:		29:22:071102:863	
		Двинско-Печорское бассейновое водное управление Федерального агентства водных ресурсов. вид ограничения (обременения): ограничения прав на земельный участок, предусмотренные статьей 56 Земельного кодекса Российской Федерации; срок действия: с 28.06.2021; реквизиты документа-основания: постановление "О порядке установления охранных зон объектов электросетевого хозяйства и особых условий использования земельных участков, расположенных в границах таких зон" от 24.02.2009 № 160 выдан: Правительство Российской Федерации . вид ограничения (обременения): ограничения прав на земельный участок, предусмотренные статьей 56 Земельного кодекса Российской Федерации; срок действия: с 20.08.2021; реквизиты документа-основания: постановление "О порядке установления охранных зон объектов электросетевого хозяйства и особых условий использования земельных участков, расположенных в границах таких зон" от 24.02.2009 № 160 выдан: Правительство Российской Федерации .	
Получатель выписки:		Демин Александр Анатольевич	

полное наименование должности	 ДОКУМЕНТ ПОДПИСАН ЭЛЕКТРОННОЙ ПОДПИСЬЮ Сертификат: 009F0BDC181A023B64597F1E2579BEFB50 Владелец: ФЕДЕРАЛЬНАЯ СЛУЖБА ГОСУДАРСТВЕННОЙ РЕГИСТРАЦИИ, КАДАСТРА И КАРТОГРАФИИ Действителен: с 02.08.2024 по 26.10.2025	инициалы, фамилия
-------------------------------	---	-------------------

Выписка из Единого государственного реестра недвижимости об объекте недвижимости
Сведения о зарегистрированных правах

Земельный участок			
вид объекта недвижимости			
Лист № 1 раздела 2	Всего листов раздела 2: 2	Всего разделов: 8	Всего листов выписки: 19
14.11.2024г. № КУВИ-001/2024-278491632			
Кадастровый номер:		29:22:071102:863	
1	Правообладатель (правообладатели):	1.1	Муниципальное образование "Город Архангельск"
	Сведения о возможности предоставления третьим лицам персональных данных физического лица:	1.1.1	данные отсутствуют
2	Вид, номер, дата и время государственной регистрации права:	2.1	Собственность 29:22:071102:863-29/015/2021-1 30.03.2021 16:18:03
3	Сведения об осуществлении государственной регистрации сделки, права без необходимого в силу закона согласия третьего лица, органа:	3.1	данные отсутствуют
4	Ограничение прав и обременение объекта недвижимости:	не зарегистрировано	
5	Договоры участия в долевом строительстве:	не зарегистрировано	
6	Заявленные в судебном порядке права требования:	данные отсутствуют	
7	Сведения о возможности предоставления третьим лицам персональных данных физического лица	данные отсутствуют	
8	Сведения о возражении в отношении зарегистрированного права:	данные отсутствуют	
9	Сведения о наличии решения об изъятии объекта недвижимости для государственных и муниципальных нужд:	данные отсутствуют	
10	Сведения о невозможности государственной регистрации без личного участия правообладателя или его законного представителя:	данные отсутствуют	
11	Правопритязания и сведения о наличии поступивших, но не рассмотренных заявлений о проведении государственной регистрации права (перехода, прекращения права), ограничения права или обременения объекта недвижимости, сделки в отношении объекта недвижимости:	отсутствуют	



ДОКУМЕНТ ПОДПИСАН
ЭЛЕКТРОННОЙ ПОДПИСЬЮ

Сертификат: 009F0BDC181A023B64597F1E2579BEFB50

Владелец: ФЕДЕРАЛЬНАЯ СЛУЖБА ГОСУДАРСТВЕННОЙ
РЕГИСТРАЦИИ, КАДАСТРА И КАРТОГРАФИИ
Действителен: с 02.08.2024 по 26.10.2025

полное наименование должности

инициалы, фамилия

Земельный участок			
вид объекта недвижимости			
Лист № 2 раздела 2	Всего листов раздела 2: 2	Всего разделов: 8	Всего листов выписки: 19
14.11.2024г. № КУВИ-001/2024-278491632			
Кадастровый номер:		29:22:071102:863	
11	Сведения о невозможности государственной регистрации перехода, прекращения, ограничения права на земельный участок из земель сельскохозяйственного назначения:	данные отсутствуют	

полное наименование должности	 ДОКУМЕНТ ПОДПИСАН ЭЛЕКТРОННОЙ ПОДПИСЬЮ Сертификат: 009F0BDC181A023B64597F1E2579BEFB50 Владелец: ФЕДЕРАЛЬНАЯ СЛУЖБА ГОСУДАРСТВЕННОЙ РЕГИСТРАЦИИ, КАДАСТРА И КАРТОГРАФИИ Действителен: с 02.08.2024 по 26.10.2025	инициалы, фамилия
-------------------------------	---	-------------------

Выписка из Единого государственного реестра недвижимости об объекте недвижимости
Описание местоположения земельного участка

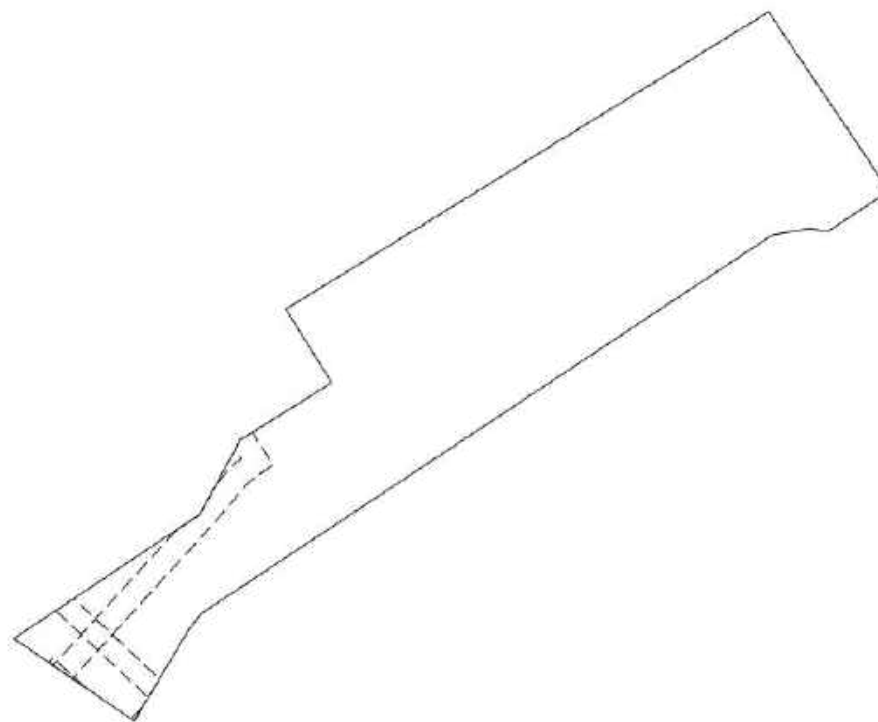
Земельный участок			
вид объекта недвижимости			

Лист № 1 раздела 3	Всего листов раздела 3: 1	Всего разделов: 8	Всего листов выписки: 19
--------------------	---------------------------	-------------------	--------------------------

14.11.2024г. № КУВИ-001/2024-278491632


Кадастровый номер: 29:22:071102:863

План (чертеж, схема) земельного участка



Масштаб 1:700 Условные обозначения:

полное наименование должности	инициалы, фамилия
-------------------------------	-------------------



ДОКУМЕНТ ПОДПИСАН
ЭЛЕКТРОННОЙ ПОДПИСЬЮ

Сертификат: 009F0BDC181A023B64597F1E2579BEFB50
Владелец: ФЕДЕРАЛЬНАЯ СЛУЖБА ГОСУДАРСТВЕННОЙ
РЕГИСТРАЦИИ, КАДАСТРА И КАРТОГРАФИИ
Действителен: с 02.08.2024 по 26.10.2025

Выписка из Единого государственного реестра недвижимости об объекте недвижимости

Описание местоположения земельного участка

Земельный участок			
вид объекта недвижимости			
Лист № 1 раздела 3.1	Всего листов раздела 3.1: 1	Всего разделов: 8	Всего листов выписки: 19
14.11.2024г. № КУВИ-001/2024-278491632			
Кадастровый номер:		29:22:071102:863	

Описание местоположения границ земельного участка							
№ п/п	Номер точки		Дирекционный угол	Горизонтальное положение, м	Описание закрепления на местности	Кадастровые номера смежных участков	Сведения об адресах правообладателей смежных земельных участков
	начальная	конечная					
1	2	3	4	5	6	7	8
1	1.1.1	1.1.2	56°15.4'	21.01	данные отсутствуют	29:22:071102:3(1)	данные отсутствуют
2	1.1.2	1.1.3	28°22.1'	7.96	данные отсутствуют	данные отсутствуют	данные отсутствуют
3	1.1.3	1.1.4	58°10.6'	8	данные отсутствуют	29:22:071102:2(1)	данные отсутствуют
4	1.1.4	1.1.5	56°27.7'	2.1	данные отсутствуют	данные отсутствуют	данные отсутствуют
5	1.1.5	1.1.6	328°8.2'	8.09	данные отсутствуют	данные отсутствуют	данные отсутствуют
6	1.1.6	1.1.7	58°21.6'	53.19	данные отсутствуют	данные отсутствуют	данные отсутствуют
7	1.1.7	1.1.8	146°1.4'	12.79	данные отсутствуют	29:22:000000:8679(1)	данные отсутствуют
8	1.1.8	1.1.9	146°8.4'	7.47	данные отсутствуют	29:22:000000:8679(1)	данные отсутствуют
9	1.1.9	1.1.10	236°29.7'	6.88	данные отсутствуют	данные отсутствуют	данные отсутствуют
10	1.1.10	1.1.11	278°52.3'	1.75	данные отсутствуют	29:22:071102:8(1)	адрес отсутствует
11	1.1.11	1.1.12	260°8.5'	3.56	данные отсутствуют	29:22:071102:8(1)	адрес отсутствует
12	1.1.12	1.1.13	236°26.9'	64.23	данные отсутствуют	29:22:071102:8(1)	адрес отсутствует
13	1.1.13	1.1.14	218°52.1'	1.72	данные отсутствуют	29:22:071102:8(1)	адрес отсутствует
14	1.1.14	1.1.15	210°50.3'	10.2	данные отсутствуют	данные отсутствуют	данные отсутствуют
15	1.1.15	1.1.1	304°22.5'	13.69	данные отсутствуют	данные отсутствуют	данные отсутствуют



ДОКУМЕНТ ПОДПИСАН
ЭЛЕКТРОННОЙ ПОДПИСЬЮ

Сертификат: 009F0BDC181A023B64597F1E2579BEFB50

Владелец: ФЕДЕРАЛЬНАЯ СЛУЖБА ГОСУДАРСТВЕННОЙ
РЕГИСТРАЦИИ, КАДАСТРА И КАРТОГРАФИИ
Действителен: с 02.08.2024 по 26.10.2025

полное наименование должности

инициалы, фамилия

Выписка из Единого государственного реестра недвижимости об объекте недвижимости

Описание местоположения земельного участка

Земельный участок			
вид объекта недвижимости			

Лист № 1 раздела 3.2	Всего листов раздела 3.2: 1	Всего разделов: 8	Всего листов выписки: 19
----------------------	-----------------------------	-------------------	--------------------------

14.11.2024г. № КУВИ-001/2024-278491632

Кадастровый номер: 29:22:071102:863

Сведения о характерных точках границы земельного участка

Система координат МСК-29 зона 2				
Номер точки	Координаты, м		Описание закрепления на местности	Средняя квадратичная погрешность определения координат характерных точек границ земельного участка, м
	X	Y		
1	2	3	4	5
1	647606.28	2527457.92	-	0.1
2	647617.95	2527475.39	-	0.1
3	647624.95	2527479.17	-	0.1
4	647629.17	2527485.97	-	0.1
5	647630.33	2527487.72	-	0.1
6	647637.2	2527483.45	-	0.1
7	647665.1	2527528.73	-	0.1
8	647654.49	2527535.88	-	0.1
9	647648.29	2527540.04	-	0.1
10	647644.49	2527534.3	-	0.1
11	647644.76	2527532.57	-	0.1
12	647644.15	2527529.06	-	0.1
13	647608.65	2527475.53	-	0.1
14	647607.31	2527474.45	-	0.1
15	647598.55	2527469.22	-	0.1
1	647606.28	2527457.92	-	0.1

	 <p>ДОКУМЕНТ ПОДПИСАН ЭЛЕКТРОННОЙ ПОДПИСЬЮ</p> <p>Сертификат: 009F0BDC181A023B64597F1E2579BEFB50</p> <p>Владелец: ФЕДЕРАЛЬНАЯ СЛУЖБА ГОСУДАРСТВЕННОЙ РЕГИСТРАЦИИ, КАДАСТРА И КАРТОГРАФИИ</p> <p>Действителен: с 02.08.2024 по 26.10.2025</p>	
полное наименование должности	инициалы, фамилия	

Выписка из Единого государственного реестра недвижимости об объекте недвижимости
Сведения о частях земельного участка

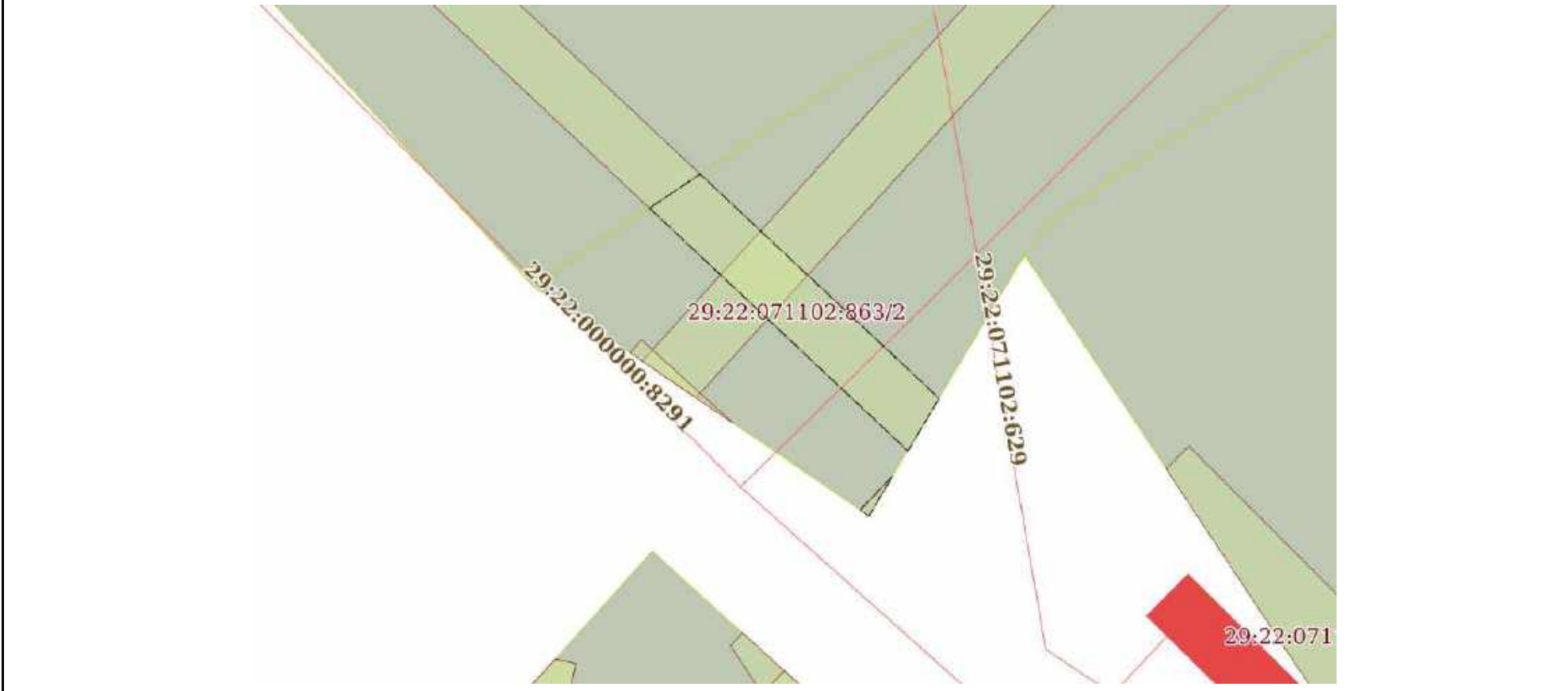
Земельный участок			
вид объекта недвижимости			
Лист № 1 раздела 4	Всего листов раздела 4: 3	Всего разделов: 8	Всего листов выписки: 19
14.11.2024г. № КУВИ-001/2024-278491632			
Кадастровый номер:		29:22:071102:863	

План (чертеж, схема) части земельного участка Учетный номер части: 29:22:071102:863/1



Масштаб 1:30 Условные обозначения:

полное наименование должности	 ДОКУМЕНТ ПОДПИСАН ЭЛЕКТРОННОЙ ПОДПИСЬЮ	инициалы, фамилия
	Сертификат: 009F0BDC181A023B64597F1E2579BEFB50 Владелец: ФЕДЕРАЛЬНАЯ СЛУЖБА ГОСУДАРСТВЕННОЙ РЕГИСТРАЦИИ, КАДАСТРА И КАРТОГРАФИИ Действителен: с 02.08.2024 по 26.10.2025	

Земельный участок			
вид объекта недвижимости			
Лист № 2 раздела 4	Всего листов раздела 4: 3	Всего разделов: 8	Всего листов выписки: 19
14.11.2024г. № КУВИ-001/2024-278491632			
Кадастровый номер:		29:22:071102:863	
План (чертеж, схема) части земельного участка		Учетный номер части: 29:22:071102:863/2	
			
Масштаб 1:200		Условные обозначения:	



ДОКУМЕНТ ПОДПИСАН
ЭЛЕКТРОННОЙ ПОДПИСЬЮ

Сертификат: 009F0BDC181A023B64597F1E2579BEFB50


Владелец: ФЕДЕРАЛЬНАЯ СЛУЖБА ГОСУДАРСТВЕННОЙ

РЕГИСТРАЦИИ, КАДАСТРА И КАРТОГРАФИИ

Действителен: с 02.08.2024 по 26.10.2025

полное наименование должности

инициалы, фамилия

Земельный участок			
вид объекта недвижимости			
Лист № 3 раздела 4	Всего листов раздела 4: 3	Всего разделов: 8	Всего листов выписки: 19
14.11.2024г. № КУВИ-001/2024-278491632			
Кадастровый номер:		29:22:071102:863	
План (чертеж, схема) части земельного участка		Учетный номер части: 29:22:071102:863/3	
			
Масштаб 1:300	Условные обозначения:		

полное наименование должности	 ДОКУМЕНТ ПОДПИСАН ЭЛЕКТРОННОЙ ПОДПИСЬЮ	инициалы, фамилия
	Сертификат: 009F0BDC181A023B64597F1E2579BEFB50 Владелец: ФЕДЕРАЛЬНАЯ СЛУЖБА ГОСУДАРСТВЕННОЙ РЕГИСТРАЦИИ, КАДАСТРА И КАРТОГРАФИИ Действителен: с 02.08.2024 по 26.10.2025	

Выписка из Единого государственного реестра недвижимости об объекте недвижимости

Сведения о частях земельного участка

Земельный участок			
вид объекта недвижимости			
Лист № 1 раздела 4.1	Всего листов раздела 4.1: 4	Всего разделов: 8	Всего листов выписки: 19
14.11.2024г. № КУВИ-001/2024-278491632			
Кадастровый номер:		29:22:071102:863	

Учетный номер части	Площадь, м2	Содержание ограничения в использовании или ограничения права на объект недвижимости или обременения объекта недвижимости
1	2	3
29:22:071102:863/1	1	29:22-6.127
29:22:071102:863/2	23	вид ограничения (обременения): ограничения прав на земельный участок, предусмотренные статьей 56 Земельного кодекса Российской Федерации; Срок действия: не установлен; реквизиты документа-основания: постановление "О порядке установления охранных зон объектов электросетевого хозяйства и особых условий использования земельных участков, расположенных в границах таких зон" от 24.02.2009 № 160 выдан: Правительство Российской Федерации ; Содержание ограничения (обременения): Запрещается осуществлять любые действия, которые могут нарушить безопасную работу объектов электросетевого хозяйства, в том числе привести к их повреждению или уничтожению, и (или) повлечь причинение вреда жизни, здоровью граждан и имуществу физических или юридических лиц, а также повлечь нанесение экологического ущерба и возникновение пожаров, в том числе: а) набрасывать на провода и опоры воздушных линий электропередачи посторонние предметы, а также подниматься на опоры воздушных линий электропередачи; б) размещать любые объекты и предметы (материалы) в пределах созданных в соответствии с требованиями нормативно-технических документов проходов и подъездов для доступа к объектам электросетевого хозяйства, а также проводить любые работы и возводить сооружения, которые могут препятствовать доступу к объектам электросетевого хозяйства, без создания необходимых для такого доступа проходов и подъездов; в) находиться в пределах огороженной территории и помещениях распределительных устройств и подстанций, открывать двери и люки распределительных устройств и подстанций, производить переключения и подключения в электрических сетях (указанное требование не распространяется на работников, занятых выполнением разрешенных в установленном порядке работ), разводить огонь в пределах охранных зон вводных и распределительных устройств, подстанций, воздушных линий электропередачи, а также в охранных зонах кабельных линий электропередачи; г) размещать свалки; д) производить работы ударными механизмами, сбрасывать тяжести массой свыше 5 тонн, производить сброс и слив едких и коррозионных веществ и горюче-смазочных материалов (в охранных зонах подземных кабельных линий электропередачи); е) складировать или размещать хранилища любых, в том числе горюче-смазочных, материалов; ж) размещать детские и спортивные площадки, стадионы, рынки, торговые точки, полевые станы, загоны для скота, гаражи и стоянки всех видов машин и механизмов, проводить любые мероприятия, связанные с большим скоплением людей, не занятых выполнением разрешенных в установленном порядке работ (в охранных зонах воздушных линий электропередачи); з)



ДОКУМЕНТ ПОДПИСАН
ЭЛЕКТРОННОЙ ПОДПИСЬЮ

Сертификат: 009F0BDC181A023B64597F1E2579BEFB50

Владелец: ФЕДЕРАЛЬНАЯ СЛУЖБА ГОСУДАРСТВЕННОЙ

РЕГИСТРАЦИИ, КАДАСТРА И КАРТОГРАФИИ

Действителен: с 02.08.2024 по 26.10.2025

полное наименование должности

инициалы, фамилия

Земельный участок			
вид объекта недвижимости			
Лист № 2 раздела 4.1	Всего листов раздела 4.1: 4	Всего разделов: 8	Всего листов выписки: 19

14.11.2024г. № КУВИ-001/2024-278491632

Кадастровый номер:

29:22:071102:863

		использовать (запускать) любые летательные аппараты, в том числе воздушных змеев, спортивные модели летательных аппаратов (в охранных зонах воздушных линий электропередачи); и) бросать якоря с судов и осуществлять их проход с отданными якорями, цепями, лотами, волокушами и тралами (в охранных зонах подводных кабельных линий электропередачи); к) осуществлять проход судов с поднятыми стрелами кранов и других механизмов (в охранных зонах воздушных линий электропередачи). Ограничения использования объектов недвижимости предусмотрены "Правилами установления охранных зон объектов электросетевого хозяйства и особых условий использования земельных участков, расположенных в границах таких зон", утвержденными Постановлением Правительства Российской Федерации от 24.02.2009 г. № 160.; Реестровый номер границы: 29:22-6.979; Вид объекта реестра границ: Зона с особыми условиями использования территории; Вид зоны по документу: Зона с особыми условиями использования территории ВК ТП301-ТП302; ВК ТП306-ТП305; ВК ТП305-ТП304; ВК ТП304-ТП303; ВК ТП302-ТП303; ВК ПС5 -ТП301; ВК ТП301-ТП313; ВК ТП305-ТП309; Тип зоны: Охранная зона инженерных коммуникаций
29:22:071102:863/3	62	вид ограничения (обременения): ограничения прав на земельный участок, предусмотренные статьей 56 Земельного кодекса Российской Федерации; Срок действия: не установлен; реквизиты документа-основания: постановление "О порядке установления охранных зон объектов электросетевого хозяйства и особых условий использования земельных участков, расположенных в границах таких зон" от 24.02.2009 № 160 выдан: Правительство Российской Федерации ; Содержание ограничения (обременения): Запрещается осуществлять любые действия, которые могут нарушить безопасную работу объектов электросетевого хозяйства, в том числе привести к их повреждению или уничтожению, и (или) повлечь причинение вреда жизни, здоровью граждан и имуществу физических или юридических лиц, а также повлечь нанесение экологического ущерба и возникновение пожаров, в том числе: а) набрасывать на провода и опоры воздушных линий электропередачи посторонние предметы, а также подниматься на опоры воздушных линий электропередачи; б) размещать любые объекты и предметы (материалы) в пределах созданных в соответствии с требованиями нормативно-технических документов проходов и подъездов для доступа к объектам электросетевого хозяйства, а также проводить любые работы и возводить сооружения, которые могут препятствовать доступу к объектам электросетевого хозяйства, без создания необходимых для такого доступа проходов и подъездов; в) находиться в пределах огороженной территории и помещениях распределительных устройств и подстанций, открывать двери и люки распределительных устройств и подстанций, производить переключения и подключения в электрических сетях (указанное требование не распространяется на работников, занятых выполнением разрешенных в установленном порядке работ), разводить огонь в пределах охранных зон вводных и распределительных устройств, подстанций, воздушных линий электропередачи, а также в охранных зонах кабельных линий электропередачи; г) размещать свалки; д) производить работы ударными механизмами, сбрасывать тяжести массой свыше 5 тонн, производить сброс и слив едких и коррозионных веществ и горюче-смазочных материалов (в охранных зонах подземных кабельных линий электропередачи); е) складировать или размещать хранилища любых, в том числе горюче-смазочных, материалов; ж)



ДОКУМЕНТ ПОДПИСАН
ЭЛЕКТРОННОЙ ПОДПИСЬЮ

Сертификат: 009F0BDC181A023B64597F1E2579BEFB50

Владелец: ФЕДЕРАЛЬНАЯ СЛУЖБА ГОСУДАРСТВЕННОЙ

РЕГИСТРАЦИИ, КАДАСТРА И КАРТОГРАФИИ

Действителен: с 02.08.2024 по 26.10.2025

полное наименование должности

инициалы, фамилия

Земельный участок			
вид объекта недвижимости			
Лист № 3 раздела 4.1	Всего листов раздела 4.1: 4	Всего разделов: 8	Всего листов выписки: 19
14.11.2024г. № КУВИ-001/2024-278491632			
Кадастровый номер:		29:22:071102:863	
		размещать детские и спортивные площадки, стадионы, рынки, торговые точки, полевые станы, загоны для скота, гаражи и стоянки всех видов машин и механизмов, проводить любые мероприятия, связанные с большим скоплением людей, не занятых выполнением разрешенных в установленном порядке работ (в охранных зонах воздушных линий электропередачи); з) использовать (запускать) любые летательные аппараты, в том числе воздушных змеев, спортивные модели летательных аппаратов (в охранных зонах воздушных линий электропередачи); и) бросать якоря с судов и осуществлять их проход с отданными якорями, цепями, лотами, волокушами и тралами (в охранных зонах подводных кабельных линий электропередачи); к) осуществлять проход судов с поднятыми стрелами кранов и других механизмов (в охранных зонах воздушных линий электропередачи). Ограничения использования объектов недвижимости предусмотрены "Правилами установления охранных зон объектов электросетевого хозяйства и особых условий использования земельных участков, расположенных в границах таких зон", утвержденными Постановлением Правительства Российской Федерации от 24.02.2009 г. № 160.; Реестровый номер границы: 29:22-6.1298; Вид объекта реестра границ: Зона с особыми условиями использования территории; Вид зоны по документу: Зона с особыми условиями использования территории НК ТП309-Воронина,19; Тип зоны: Охранная зона инженерных коммуникаций	
	Весь	вид ограничения (обременения): ограничения прав на земельный участок, предусмотренные статьей 56 Земельного кодекса Российской Федерации; Срок действия: не установлен; реквизиты документа-основания: карта(план) от 16.05.2016 № б/н выдан: АО "ЛИМБ"; постановление Правительства Российской Федерации "О порядке установления охранных зон объектов электросетевого хозяйства и особых условий использования земельных участков, расположенных в границах таких зон" от 24.02.2009 № 160 выдан: Правительство РФ; Содержание ограничения (обременения): Ограничения: в охранных зонах запрещается осуществлять любые действия, которые могут нарушить безопасную работу объектов электросетевого хозяйства, в том числе привести к их повреждению или уничтожению, и (или) повлечь причинение вреда жизни, здоровью граждан и имуществу физических или юридических лиц, а также повлечь нанесение экологического ущерба и возникновение пожаров (Постановление Правительства РФ от 24 февраля 2009 г. N 160 «О порядке установления охранных зон объектов электросетевого хозяйства и особых условий использования земельных участков, расположенных в границах таких зон»); Реестровый номер границы: 29:22-6.127; Вид объекта реестра границ: Зона с особыми условиями использования территории; Вид зоны по документу: Охранная зона объекта Здание ТП №309 г. Архангельск в границах города Архангельска Архангельской области; Тип зоны: Охранная зона инженерных коммуникаций; Номер: -	
	Весь	вид ограничения (обременения): ограничения прав на земельный участок, предусмотренные статьей 56 Земельного кодекса Российской Федерации; Срок действия: не установлен; реквизиты документа-основания: водный кодекс РФ от 03.06.2006 № 74-ФЗ выдан: Российская Федерация; постановление "О зонах затопления, подтопления" от 18.04.2014 № 360 выдан: Правительство Российской Федерации; приказ "Об определении границ зон затопления, подтопления в административных границах муниципального образования "город Архангельск", Архангельской области" от 01.10.2020 № 96 выдан:	



ДОКУМЕНТ ПОДПИСАН
ЭЛЕКТРОННОЙ ПОДПИСЬЮ

Сертификат: 009F0BDC181A023B64597F1E2579BEFB50

Владелец: ФЕДЕРАЛЬНАЯ СЛУЖБА ГОСУДАРСТВЕННОЙ

РЕГИСТРАЦИИ, КАДАСТРА И КАРТОГРАФИИ

Действителен: с 02.08.2024 по 26.10.2025

полное наименование должности

инициалы, фамилия

Земельный участок			
вид объекта недвижимости			
Лист № 4 раздела 4.1	Всего листов раздела 4.1: 4	Всего разделов: 8	Всего листов выписки: 19
14.11.2024г. № КУВИ-001/2024-278491632			
Кадастровый номер:		29:22:071102:863	
		<p>Двинско-Печорское бассейновое водное управление Федерального агентства водных ресурсов; Содержание ограничения (обременения): В границах зон затопления, подтопления, в соответствии с законодательством Российской Федерации о градостроительной деятельности отнесенных к зонам с особыми условиями использования территорий, запрещаются: 1) размещение новых населенных пунктов и строительство объектов капитального строительства без обеспечения инженерной защиты таких населенных пунктов и объектов от затопления, подтопления; 2) использование сточных вод в целях регулирования плодородия почв; 3) размещение кладбищ, скотомогильников, объектов размещения отходов производства и потребления, химических, взрывчатых, токсичных, отравляющих и ядовитых веществ, пунктов хранения и захоронения радиоактивных отходов; 4) осуществление авиационных мер по борьбе с вредными организмами. Водный Кодекс Российской Федерации (от 03.06.2006 г. № 74-ФЗ); Реестровый номер границы: 29:00-6.279; Вид объекта реестра границ: Зона с особыми условиями использования территории; Вид зоны по документу: Граница зоны подтопления муниципального образования «Город Архангельск» (территориальные округа Октябрьский, Ломоносовский, Майская Горка, Варавино-Фактория); Тип зоны: Иная зона с особыми условиями использования территории</p>	

полное наименование должности	 ДОКУМЕНТ ПОДПИСАН ЭЛЕКТРОННОЙ ПОДПИСЬЮ Сертификат: 009F0BDC181A023B64597F1E2579BEFB50 Владелец: ФЕДЕРАЛЬНАЯ СЛУЖБА ГОСУДАРСТВЕННОЙ РЕГИСТРАЦИИ, КАДАСТРА И КАРТОГРАФИИ Действителен: с 02.08.2024 по 26.10.2025	инициалы, фамилия
-------------------------------	---	-------------------

Выписка из Единого государственного реестра недвижимости об объекте недвижимости
Сведения о частях земельного участка

Земельный участок			
вид объекта недвижимости			


Лист № 1 раздела 4.2	Всего листов раздела 4.2: 3	Всего разделов: 8	Всего листов выписки: 19
----------------------	-----------------------------	-------------------	--------------------------

14.11.2024г. № КУВИ-001/2024-278491632

Кадастровый номер: 29:22:071102:863

Сведения о характерных точках границы части (частей) земельного участка				
Учетный номер части: 29:22:071102:863/1				
Система координат				

Номер точки	Координаты, м		Описание закрепления на местности	Средняя квадратичная погрешность определения координат характерных точек границ земельного участка, м
	X	Y		
1	2	3	4	5
1	647601.67	2527464.66	-	-
2	647604.04	2527461.19	-	-
3	647604.47	2527461.58	-	-
1	647601.67	2527464.66	-	-



ДОКУМЕНТ ПОДПИСАН
ЭЛЕКТРОННОЙ ПОДПИСЬЮ

Сертификат: 009F0BDC181A023B64597F1E2579BEFB50
Владелец: ФЕДЕРАЛЬНАЯ СЛУЖБА ГОСУДАРСТВЕННОЙ
РЕГИСТРАЦИИ, КАДАСТРА И КАРТОГРАФИИ
Действителен: с 02.08.2024 по 26.10.2025

полное наименование должности		инициалы, фамилия
-------------------------------	--	-------------------

Земельный участок			
вид объекта недвижимости			
Лист № 2 раздела 4.2	Всего листов раздела 4.2: 3	Всего разделов: 8	Всего листов выписки: 19

14.11.2024г. № КУВИ-001/2024-278491632

Кадастровый номер: 29:22:071102:863

Сведения о характерных точках границы части (частей) земельного участка
Учетный номер части: 29:22:071102:863/2

Система координат				
Номер точки	Координаты, м		Описание закрепления на местности	Средняя квадратичная погрешность определения координат характерных точек границ земельного участка, м
	X	Y		
1	2	3	4	5
1	647599.89	2527470.02	-	-
2	647598.55	2527469.22	-	-
3	647598.75	2527468.93	-	-
1	647599.89	2527470.02	-	-
1	647608.9	2527461.85	-	-
2	647610.04	2527463.55	-	-
3	647602.5	2527471.58	-	-
4	647600.74	2527470.53	-	-
1	647608.9	2527461.85	-	-



ДОКУМЕНТ ПОДПИСАН
ЭЛЕКТРОННОЙ ПОДПИСЬЮ

Сертификат: 009F0BDC181A023B64597F1E2579BEFB50

Владелец: ФЕДЕРАЛЬНАЯ СЛУЖБА ГОСУДАРСТВЕННОЙ

РЕГИСТРАЦИИ, КАДАСТРА И КАРТОГРАФИИ

Действителен: с 02.08.2024 по 26.10.2025

полное наименование должности

инициалы, фамилия

Земельный участок			
вид объекта недвижимости			
Лист № 3 раздела 4.2	Всего листов раздела 4.2: 3	Всего разделов: 8	Всего листов выписки: 19

14.11.2024г. № КУВИ-001/2024-278491632

Кадастровый номер: 29:22:071102:863

Сведения о характерных точках границы части (частей) земельного участка			
Учетный номер части: 29:22:071102:863/3			
Система координат			

Номер точки	Координаты, м		Описание закрепления на местности	Средняя квадратичная погрешность определения координат характерных точек границ земельного участка, м
	X	Y		
1	2	3	4	5
1	647616.47	2527473.17	-	-
2	647617.95	2527475.39	-	-
3	647620.72	2527476.88	-	-
4	647622.65	2527478.52	-	-
5	647623.16	2527479.29	-	-
6	647624.08	2527478.7	-	-
7	647624.95	2527479.17	-	-
8	647625.64	2527480.28	-	-
9	647622.58	2527482.24	-	-
10	647621.03	2527479.99	-	-
11	647616.84	2527476.45	-	-
12	647602.53	2527463.41	-	-
13	647603.76	2527461.61	-	-
1	647616.47	2527473.17	-	-



ДОКУМЕНТ ПОДПИСАН
ЭЛЕКТРОННОЙ ПОДПИСЬЮ

Сертификат: 009F0BDC181A023B64597F1E2579BEFB50

Владелец: ФЕДЕРАЛЬНАЯ СЛУЖБА ГОСУДАРСТВЕННОЙ

РЕГИСТРАЦИИ, КАДАСТРА И КАРТОГРАФИИ

Действителен: с 02.08.2024 по 26.10.2025

полное наименование должности

инициалы, фамилия

Филиал публично-правовой компании "Роскадастр" по Архангельской области и Ненецкому автономному округу
полное наименование органа регистрации прав
Выписка из Единого государственного реестра недвижимости об объекте недвижимости



Сведения о характеристиках объекта недвижимости

На основании запроса от 14.11.2024, поступившего на рассмотрение 14.11.2024, сообщаем, что согласно записям Единого государственного реестра недвижимости:

Раздел 1 Лист 1

Земельный участок			
вид объекта недвижимости			
Лист № 1 раздела 1	Всего листов раздела 1: 3	Всего разделов: 6	Всего листов выписки: 10
14.11.2024г. № КУВИ-001/2024-278491548			
Кадастровый номер:	29:22:071102:874		
Номер кадастрового квартала:	29:22:071102		
Дата присвоения кадастрового номера:	17.11.2020		
Ранее присвоенный государственный учетный номер:	данные отсутствуют		
Местоположение:	Архангельская область, г. Архангельск, территориальный округ Варавино-Фактория, улица Пушкина, д. 16		
Площадь:	1200 +/- 12		
Кадастровая стоимость, руб.:	1754609.88		
Кадастровые номера расположенных в пределах земельного участка объектов недвижимости:	29:22:071102:62		
Кадастровые номера объектов недвижимости, из которых образован объект недвижимости:	данные отсутствуют		
Кадастровые номера образованных объектов недвижимости:	данные отсутствуют		
Категория земель:	Земли населенных пунктов		
Виды разрешенного использования:	для индивидуального жилищного строительства		
Сведения о кадастровом инженере:	Талых Александр Сергеевич, СНИЛС 130-037-597 15, договор на выполнение кадастровых работ от 20.03.2020 № 6279(1), дата завершения кадастровых работ: 12.10.2020		
Сведения о лесах, водных объектах и об иных природных объектах, расположенных в пределах земельного участка:	данные отсутствуют		



ДОКУМЕНТ ПОДПИСАН
ЭЛЕКТРОННОЙ ПОДПИСЬЮ

Сертификат: 009F0BDC181A023B64597F1E2579BEFB50

Владелец: ФЕДЕРАЛЬНАЯ СЛУЖБА ГОСУДАРСТВЕННОЙ
РЕГИСТРАЦИИ, КАДАСТРА И КАРТОГРАФИИ
Действителен: с 02.08.2024 по 26.10.2025

полное наименование должности

инициалы, фамилия

Земельный участок			
вид объекта недвижимости			
Лист № 2 раздела 1	Всего листов раздела 1: 3	Всего разделов: 6	Всего листов выписки: 10
14.11.2024г. № КУВИ-001/2024-278491548			
Кадастровый номер:		29:22:071102:874	
Сведения о том, что земельный участок полностью расположен в границах зоны с особыми условиями использования территории, территории объекта культурного наследия, публичного сервитута:		Земельный участок полностью расположен в границах зоны с реестровым номером 29:00-6.279 от 31.10.2020, ограничение использования земельного участка в пределах зоны: В границах зон затопления, подтопления, в соответствии с законодательством Российской Федерации о градостроительной деятельности отнесенных к зонам с особыми условиями использования территорий, запрещаются: 1) размещение новых населенных пунктов и строительство объектов капитального строительства без обеспечения инженерной защиты таких населенных пунктов и объектов от затопления, подтопления; 2) использование сточных вод в целях регулирования плодородия почв; 3) размещение кладбищ, скотомогильников, объектов размещения отходов производства и потребления, химических, взрывчатых, токсичных, отравляющих и ядовитых веществ, пунктов хранения и захоронения радиоактивных отходов; 4) осуществление авиационных мер по борьбе с вредными организмами. Водный Кодекс Российской Федерации (от 03.06.2006 г. № 74-ФЗ), вид/наименование: Граница зоны подтопления муниципального образования «Город Архангельск» (территориальные округа Октябрьский, Ломоносовский, Майская Горка, Варавино-Фактория), тип: Иная зона с особыми условиями использования территории, решения: 1. дата решения: 03.06.2006, номер решения: 74-ФЗ, наименование ОГВ/ОМСУ: Российская Федерация 2. дата решения: 18.04.2014, номер решения: 360, наименование ОГВ/ОМСУ: Правительство Российской Федерации 3. дата решения: 01.10.2020, номер решения: 96, наименование ОГВ/ОМСУ: Двинско-Печорское бассейновое водное управление Федерального агентства водных ресурсов	
Сведения о том, что земельный участок расположен в границах особой экономической зоны, территории опережающего развития, зоны территориального развития в Российской Федерации, игровой зоны:		данные отсутствуют	
Сведения о том, что земельный участок расположен в границах особо охраняемой природной территории, Байкальской природной территории и ее экологических зон, лесопарковом зеленом поясе, охотничьего угодья, лесничества:		данные отсутствуют	
Сведения о расположении земельного участка и (или) расположенного на нем объекта недвижимости в границах территории, в отношении которой принято решение о резервировании земель для государственных или муниципальных нужд:		данные отсутствуют	
Сведения о результатах проведения государственного земельного надзора:		данные отсутствуют	
Сведения о расположении земельного участка в границах территории, в отношении которой утвержден проект межевания территории:		данные отсутствуют	



ДОКУМЕНТ ПОДПИСАН
ЭЛЕКТРОННОЙ ПОДПИСЬЮ

Сертификат: 009F0BDC181A023B64597F1E2579BEFB50

Владелец: ФЕДЕРАЛЬНАЯ СЛУЖБА ГОСУДАРСТВЕННОЙ

РЕГИСТРАЦИИ, КАДАСТРА И КАРТОГРАФИИ

Действителен: с 02.08.2024 по 26.10.2025

полное наименование должности

инициалы, фамилия

Земельный участок			
вид объекта недвижимости			
Лист № 3 раздела 1	Всего листов раздела 1: 3	Всего разделов: 6	Всего листов выписки: 10
14.11.2024г. № КУВИ-001/2024-278491548			
Кадастровый номер:		29:22:071102:874	
Условный номер земельного участка:		данные отсутствуют	
Сведения о принятии акта и (или) заключении договора, предусматривающих предоставление в соответствии с земельным законодательством исполнительным органом государственным органом власти или органом местного самоуправления, находящегося в государственной или муниципальной собственности земельного участка для строительства наемного дома социального использования или наемного дома коммерческого использования:		данные отсутствуют	
Сведения о том, что земельный участок или земельные участки образованы на основании решения об изъятии земельного участка и (или) расположенного на нем объекта недвижимости для государственных или муниципальных нужд:		данные отсутствуют	
Сведения о том, что земельный участок образован из земель или земельного участка, государственная собственность на которые не разграничена:		данные отсутствуют	
Сведения о наличии земельного спора о местоположении границ земельных участков:		данные отсутствуют	
Статус записи об объекте недвижимости:		Сведения об объекте недвижимости имеют статус "актуальные"	
Особые отметки:		Сведения об ограничениях права на объект недвижимости, обременениях данного объекта, не зарегистрированных в реестре прав, ограничений прав и обременений недвижимого имущества: вид ограничения (обременения): ограничения прав на земельный участок, предусмотренные статьей 56 Земельного кодекса Российской Федерации; срок действия: с 17.11.2020; реквизиты документа-основания: водный кодекс РФ от 03.06.2006 № 74-ФЗ выдан: Российская Федерация; постановление "О зонах затопления, подтопления" от 18.04.2014 № 360 выдан: Правительство Российской Федерации; приказ "Об определении границ зон затопления, подтопления в административных границах муниципального образования "город Архангельск", Архангельской области" от 01.10.2020 № 96 выдан: Двинско-Печорское бассейновое водное управление Федерального агентства водных ресурсов. Сведения, необходимые для заполнения раздела: 4 - Сведения о частях земельного участка, отсутствуют.	
Получатель выписки:		Демин Александр Анатольевич	



ДОКУМЕНТ ПОДПИСАН
ЭЛЕКТРОННОЙ ПОДПИСЬЮ

Сертификат: 009F0BDC181A023B64597F1E2579BEFB50

Владелец: ФЕДЕРАЛЬНАЯ СЛУЖБА ГОСУДАРСТВЕННОЙ

РЕГИСТРАЦИИ, КАДАСТРА И КАРТОГРАФИИ

Действителен: с 02.08.2024 по 26.10.2025

полное наименование должности

инициалы, фамилия

Выписка из Единого государственного реестра недвижимости об объекте недвижимости

Сведения о зарегистрированных правах

Земельный участок			
вид объекта недвижимости			

Лист № 1 раздела 2	Всего листов раздела 2: 3	Всего разделов: 6	Всего листов выписки: 10
--------------------	---------------------------	-------------------	--------------------------

14.11.2024г. № КУВИ-001/2024-278491548	
Кадастровый номер:	29:22:071102:874

1	Правообладатель (правообладатели):	1.1	Физическое лицо
	Сведения о возможности предоставления третьим лицам персональных данных физического лица:	1.1.1	данные отсутствуют
2	Вид, номер, дата и время государственной регистрации права:	2.1	Общая долевая собственность, 1/6 29:22:071102:874-29/188/2021-6 20.05.2021 11:16:34
3	Сведения об осуществлении государственной регистрации сделки, права без необходимого в силу закона согласия третьего лица, органа:	3.1	данные отсутствуют
4	Ограничение прав и обременение объекта недвижимости:	не зарегистрировано	
1	Правообладатель (правообладатели):	1.2	Физическое лицо
	Сведения о возможности предоставления третьим лицам персональных данных физического лица:	1.2.1	данные отсутствуют
2	Вид, номер, дата и время государственной регистрации права:	2.2	Общая долевая собственность, 1/6 29:22:071102:874-29/188/2021-5 20.05.2021 11:16:34
3	Сведения об осуществлении государственной регистрации сделки, права без необходимого в силу закона согласия третьего лица, органа:	3.2	данные отсутствуют
4	Ограничение прав и обременение объекта недвижимости:	не зарегистрировано	
1	Правообладатель (правообладатели):	1.3	Физическое лицо
	Сведения о возможности предоставления третьим лицам персональных данных физического лица:	1.3.1	данные отсутствуют
2	Вид, номер, дата и время государственной регистрации права:	2.3	Общая долевая собственность, 1/6 29:22:071102:874-29/188/2021-4 20.05.2021 11:16:34
3	Сведения об осуществлении государственной регистрации сделки, права без необходимого в силу закона согласия третьего лица, органа:	3.3	данные отсутствуют
4	Ограничение прав и обременение объекта недвижимости:	не зарегистрировано	
1	Правообладатель (правообладатели):	1.4	Физическое лицо



ДОКУМЕНТ ПОДПИСАН
ЭЛЕКТРОННОЙ ПОДПИСЬЮ

Сертификат: 009F0BDC181A023B64597F1E2579BEFB50

Владелец: ФЕДЕРАЛЬНАЯ СЛУЖБА ГОСУДАРСТВЕННОЙ
РЕГИСТРАЦИИ, КАДАСТРА И КАРТОГРАФИИ
Действителен: с 02.08.2024 по 26.10.2025

полное наименование должности

инициалы, фамилия

Земельный участок			
вид объекта недвижимости			
Лист № 2 раздела 2	Всего листов раздела 2: 3	Всего разделов: 6	Всего листов выписки: 10

14.11.2024г. № КУВИ-001/2024-278491548

Кадастровый номер: 29:22:071102:874

	Сведения о возможности предоставления третьим лицам персональных данных физического лица:	1.4.1	данные отсутствуют
2	Вид, номер, дата и время государственной регистрации права:	2.4	Общая долевая собственность, 1/6 29:22:071102:874-29/188/2021-3 14.04.2021 11:11:30
3	Сведения об осуществлении государственной регистрации сделки, права без необходимого в силу закона согласия третьего лица, органа:	3.4	данные отсутствуют
4	Ограничение прав и обременение объекта недвижимости:	не зарегистрировано	
1	Правообладатель (правообладатели):	1.5	Физическое лицо
	Сведения о возможности предоставления третьим лицам персональных данных физического лица:	1.5.1	данные отсутствуют
2	Вид, номер, дата и время государственной регистрации права:	2.5	Общая долевая собственность, 1/6 29:22:071102:874-29/188/2021-2 14.04.2021 11:11:30
3	Сведения об осуществлении государственной регистрации сделки, права без необходимого в силу закона согласия третьего лица, органа:	3.5	данные отсутствуют
4	Ограничение прав и обременение объекта недвижимости:	не зарегистрировано	
1	Правообладатель (правообладатели):	1.6	Физическое лицо
	Сведения о возможности предоставления третьим лицам персональных данных физического лица:	1.6.1	данные отсутствуют
2	Вид, номер, дата и время государственной регистрации права:	2.6	Общая долевая собственность, 1/6 29:22:071102:874-29/188/2021-1 14.04.2021 11:11:30
3	Сведения об осуществлении государственной регистрации сделки, права без необходимого в силу закона согласия третьего лица, органа:	3.6	данные отсутствуют
4	Ограничение прав и обременение объекта недвижимости:	не зарегистрировано	
5	Договоры участия в долевом строительстве:	не зарегистрировано	
6	Заявленные в судебном порядке права требования:	данные отсутствуют	
7	Сведения о возможности предоставления третьим лицам персональных данных физического лица	данные отсутствуют	



ДОКУМЕНТ ПОДПИСАН
ЭЛЕКТРОННОЙ ПОДПИСЬЮ

Сертификат: 009F0BDC181A023B64597F1E2579BEFB50

Владелец: ФЕДЕРАЛЬНАЯ СЛУЖБА ГОСУДАРСТВЕННОЙ

РЕГИСТРАЦИИ, КАДАСТРА И КАРТОГРАФИИ

Действителен: с 02.08.2024 по 26.10.2025

полное наименование должности

инициалы, фамилия

Земельный участок		
вид объекта недвижимости		
Лист № 3 раздела 2	Всего листов раздела 2: 3	Всего разделов: 6
Всего листов выписки: 10		
14.11.2024г. № КУВИ-001/2024-278491548		
Кадастровый номер:	29:22:071102:874	
8	Сведения о возражении в отношении зарегистрированного права:	данные отсутствуют
9	Сведения о наличии решения об изъятии объекта недвижимости для государственных и муниципальных нужд:	данные отсутствуют
10	Сведения о невозможности государственной регистрации без личного участия правообладателя или его законного представителя:	данные отсутствуют
11	Правопритязания и сведения о наличии поступивших, но не рассмотренных заявлений о проведении государственной регистрации права (перехода, прекращения права), ограничения права или обременения объекта недвижимости, сделки в отношении объекта недвижимости:	отсутствуют
11	Сведения о невозможности государственной регистрации перехода, прекращения, ограничения права на земельный участок из земель сельскохозяйственного назначения:	данные отсутствуют



ДОКУМЕНТ ПОДПИСАН
ЭЛЕКТРОННОЙ ПОДПИСЬЮ

Сертификат: 009F0BDC181A023B64597F1E2579BEFB50

Владелец: ФЕДЕРАЛЬНАЯ СЛУЖБА ГОСУДАРСТВЕННОЙ
РЕГИСТРАЦИИ, КАДАСТРА И КАРТОГРАФИИ
Действителен: с 02.08.2024 по 26.10.2025

полное наименование должности

инициалы, фамилия

Выписка из Единого государственного реестра недвижимости об объекте недвижимости
Описание местоположения земельного участка


Земельный участок			
вид объекта недвижимости			

Лист № 1 раздела 3	Всего листов раздела 3: 1	Всего разделов: 6	Всего листов выписки: 10
--------------------	---------------------------	-------------------	--------------------------

14.11.2024г. № КУВИ-001/2024-278491548


Кадастровый номер: 29:22:071102:874

План (чертеж, схема) земельного участка



Масштаб 1:600 Условные обозначения:

полное наименование должности	инициалы, фамилия
-------------------------------	-------------------



ДОКУМЕНТ ПОДПИСАН
ЭЛЕКТРОННОЙ ПОДПИСЬЮ


Сертификат: 009F0BDC181A023B64597F1E2579BEFB50
Владелец: ФЕДЕРАЛЬНАЯ СЛУЖБА ГОСУДАРСТВЕННОЙ
РЕГИСТРАЦИИ, КАДАСТРА И КАРТОГРАФИИ
Действителен: с 02.08.2024 по 26.10.2025

Выписка из Единого государственного реестра недвижимости об объекте недвижимости

Описание местоположения земельного участка

Земельный участок			
вид объекта недвижимости			
Лист № 1 раздела 3.1	Всего листов раздела 3.1: 1	Всего разделов: 6	Всего листов выписки: 10
14.11.2024г. № КУВИ-001/2024-278491548			
Кадастровый номер:		29:22:071102:874	

Описание местоположения границ земельного участка							
№ п/п	Номер точки		Дирекционный угол	Горизонтальное проложение, м	Описание закрепления на местности	Кадастровые номера смежных участков	Сведения об адресах правообладателей смежных земельных участков
	начальная	конечная					
1	2	3	4	5	6	7	8
1	1.1.1	1.1.2	45°22.0'	33.08	данные отсутствуют	данные отсутствуют	данные отсутствуют
2	1.1.2	1.1.3	49°4.2'	13.05	данные отсутствуют	данные отсутствуют	данные отсутствуют
3	1.1.3	1.1.4	48°55.4'	7.85	данные отсутствуют	данные отсутствуют	данные отсутствуют
4	1.1.4	1.1.5	146°2.6'	26.28	данные отсутствуют	29:22:000000:8679(1)	данные отсутствуют
5	1.1.5	1.1.6	239°37.8'	17.39	данные отсутствуют	29:22:071102:5(1)	данные отсутствуют
6	1.1.6	1.1.7	265°28.4'	2.41	данные отсутствуют	29:22:071102:5(1)	данные отсутствуют
7	1.1.7	1.1.8	219°20.9'	11.06	данные отсутствуют	29:22:071102:5(1)	данные отсутствуют
8	1.1.8	1.1.9	226°11.0'	6.85	данные отсутствуют	29:22:071102:5(1)	данные отсутствуют
9	1.1.9	1.1.10	223°5.0'	12.9	данные отсутствуют	29:22:071102:5(1)	данные отсутствуют
10	1.1.10	1.1.1	316°14.3'	22.9	данные отсутствуют	данные отсутствуют	данные отсутствуют

полное наименование должности	 ДОКУМЕНТ ПОДПИСАН ЭЛЕКТРОННОЙ ПОДПИСЬЮ	инициалы, фамилия
	Сертификат: 009F0BDC181A023B64597F1E2579BEFB50 Владелец: ФЕДЕРАЛЬНАЯ СЛУЖБА ГОСУДАРСТВЕННОЙ РЕГИСТРАЦИИ, КАДАСТРА И КАРТОГРАФИИ Действителен: с 02.08.2024 по 26.10.2025	

Выписка из Единого государственного реестра недвижимости об объекте недвижимости
Описание местоположения земельного участка

Земельный участок			
вид объекта недвижимости			
Лист № 1 раздела 3.2	Всего листов раздела 3.2: 1	Всего разделов: 6	Всего листов выписки: 10
14.11.2024г. № КУВИ-001/2024-278491548			
Кадастровый номер:		29:22:071102:874	

Сведения о характерных точках границы земельного участка				
Система координат МСК-29				
Номер точки	Координаты, м		Описание закрепления на местности	Средняя квадратичная погрешность определения координат характерных точек границ земельного участка, м
	X	Y		
1	2	3	4	5
1	647516.46	2527564.55	Закрепление отсутствует	0.1
2	647539.7	2527588.09	Закрепление отсутствует	0.1
3	647548.25	2527597.95	Закрепление отсутствует	0.1
4	647553.41	2527603.87	Закрепление отсутствует	0.1
5	647531.61	2527618.55	Закрепление отсутствует	0.1
6	647522.82	2527603.55	Закрепление отсутствует	0.1
7	647522.63	2527601.15	Закрепление отсутствует	0.1
8	647514.08	2527594.14	Закрепление отсутствует	0.1
9	647509.34	2527589.2	Закрепление отсутствует	0.1
10	647499.92	2527580.39	Закрепление отсутствует	0.1
1	647516.46	2527564.55	Закрепление отсутствует	0.1

	 <p>ДОКУМЕНТ ПОДПИСАН ЭЛЕКТРОННОЙ ПОДПИСЬЮ</p> <p>Сертификат: 009F0BDC181A023B64597F1E2579BEFB50 Владелец: ФЕДЕРАЛЬНАЯ СЛУЖБА ГОСУДАРСТВЕННОЙ РЕГИСТРАЦИИ, КАДАСТРА И КАРТОГРАФИИ Действителен: с 02.08.2024 по 26.10.2025</p>	
полное наименование должности	инициалы, фамилия	

Выписка из Единого государственного реестра недвижимости об объекте недвижимости
Сведения о частях земельного участка

Земельный участок			
вид объекта недвижимости			
Лист № 1 раздела 4.1	Всего листов раздела 4.1: 1	Всего разделов: 6	Всего листов выписки: 10
14.11.2024г. № КУВИ-001/2024-278491548			
Кадастровый номер:		29:22:071102:874	

Учетный номер части	Площадь, м2	Содержание ограничения в использовании или ограничения права на объект недвижимости или обременения объекта недвижимости
1	2	3
	Весь	<p>вид ограничения (обременения): ограничения прав на земельный участок, предусмотренные статьей 56 Земельного кодекса Российской Федерации; Срок действия: не установлен; реквизиты документа-основания: водный кодекс РФ от 03.06.2006 № 74-ФЗ выдан: Российская Федерация; постановление "О зонах затопления, подтопления" от 18.04.2014 № 360 выдан: Правительство Российской Федерации; приказ "Об определении границ зон затопления, подтопления в административных границах муниципального образования "город Архангельск", Архангельской области" от 01.10.2020 № 96 выдан: Двинско-Печорское бассейновое водное управление Федерального агентства водных ресурсов; Содержание ограничения (обременения): В границах зон затопления, подтопления, в соответствии с законодательством Российской Федерации о градостроительной деятельности отнесенных к зонам с особыми условиями использования территорий, запрещаются: 1) размещение новых населенных пунктов и строительство объектов капитального строительства без обеспечения инженерной защиты таких населенных пунктов и объектов от затопления, подтопления; 2) использование сточных вод в целях регулирования плодородия почв; 3) размещение кладбищ, скотомогильников, объектов размещения отходов производства и потребления, химических, взрывчатых, токсичных, отравляющих и ядовитых веществ, пунктов хранения и захоронения радиоактивных отходов; 4) осуществление авиационных мер по борьбе с вредными организмами. Водный Кодекс Российской Федерации (от 03.06.2006 г. № 74-ФЗ); Реестровый номер границы: 29:00-6.279; Вид объекта реестра границ: Зона с особыми условиями использования территории; Вид зоны по документу: Граница зоны подтопления муниципального образования «Город Архангельск» (территориальные округа Октябрьский, Ломоносовский, Майская Горка, Варавино-Фактория); Тип зоны: Иная зона с особыми условиями использования территории</p>

 ДОКУМЕНТ ПОДПИСАН ЭЛЕКТРОННОЙ ПОДПИСЬЮ	Сертификат: 009F0BDC181A023B64597F1E2579BEFB50 Владелец: ФЕДЕРАЛЬНАЯ СЛУЖБА ГОСУДАРСТВЕННОЙ РЕГИСТРАЦИИ, КАДАСТРА И КАРТОГРАФИИ Действителен: с 02.08.2024 по 26.10.2025	инициалы, фамилия
полное наименование должности		

Филиал публично-правовой компании "Роскадастр" по Архангельской области и Ненецкому автономному округу
полное наименование органа регистрации прав

Выписка из Единого государственного реестра недвижимости об объекте недвижимости

Сведения о характеристиках объекта недвижимости

На основании запроса от 21.10.2024, поступившего на рассмотрение 21.10.2024, сообщаем, что согласно записям Единого государственного реестра недвижимости:

Раздел 1 Лист 1

Земельный участок			
вид объекта недвижимости			
Лист № 1 раздела 1	Всего листов раздела 1: 3	Всего разделов: 6	Всего листов выписки: 9
21.10.2024г. № КУВИ-001/2024-259276604			
Кадастровый номер:	29:22:060406:84		
Номер кадастрового квартала:	29:22:060406		
Дата присвоения кадастрового номера:	24.07.1998		
Ранее присвоенный государственный учетный номер:	данные отсутствуют		
Местоположение:	Архангельская обл., г. Архангельск, территориальный округ Майская горка, ул. Чкалова, дом 20, стр. 1		
Площадь:	45 +/- 2		
Кадастровая стоимость, руб.:	11613.7		
Кадастровые номера расположенных в пределах земельного участка объектов недвижимости:	29:22:000000:2562, 29:22:000000:8390, 29:22:060406:445		
Кадастровые номера объектов недвижимости, из которых образован объект недвижимости:	данные отсутствуют		
Кадастровые номера образованных объектов недвижимости:	данные отсутствуют		
Категория земель:	Земли населенных пунктов		
Виды разрешенного использования:	Эксплуатация внутриквартальной насосной станции водопровода №70		
Сведения о кадастровом инженере:	Петропавловский Михаил Сергеевич, СНИЛС 067-956-169 22, договор на выполнение кадастровых работ от 28.05.2021 № 33, дата завершения кадастровых работ: 18.11.2021		
Сведения о лесах, водных объектах и об иных природных объектах, расположенных в пределах земельного участка:	данные отсутствуют		



ДОКУМЕНТ ПОДПИСАН
ЭЛЕКТРОННОЙ ПОДПИСЬЮ

Сертификат: 009F0BDC181A023B64597F1E2579BEFB50

Владелец: ФЕДЕРАЛЬНАЯ СЛУЖБА ГОСУДАРСТВЕННОЙ
РЕГИСТРАЦИИ, КАДАСТРА И КАРТОГРАФИИ
Действителен: с 02.08.2024 по 26.10.2025

полное наименование должности

инициалы, фамилия

Земельный участок			
вид объекта недвижимости			
Лист № 2 раздела 1	Всего листов раздела 1: 3	Всего разделов: 6	Всего листов выписки: 9
21.10.2024г. № КУВИ-001/2024-259276604			
Кадастровый номер:		29:22:060406:84	
Сведения о том, что земельный участок полностью расположен в границах зоны с особыми условиями использования территории, территории объекта культурного наследия, публичного сервитута:	Земельный участок полностью расположен в границах зоны с реестровым номером 29:00-6.279 от 31.10.2020, ограничение использования земельного участка в пределах зоны: В границах зон затопления, подтопления, в соответствии с законодательством Российской Федерации о градостроительной деятельности отнесенных к зонам с особыми условиями использования территорий, запрещаются: 1) размещение новых населенных пунктов и строительство объектов капитального строительства без обеспечения инженерной защиты таких населенных пунктов и объектов от затопления, подтопления; 2) использование сточных вод в целях регулирования плодородия почв; 3) размещение кладбищ, скотомогильников, объектов размещения отходов производства и потребления, химических, взрывчатых, токсичных, отравляющих и ядовитых веществ, пунктов хранения и захоронения радиоактивных отходов; 4) осуществление авиационных мер по борьбе с вредными организмами. Водный Кодекс Российской Федерации (от 03.06.2006 г. № 74-ФЗ), вид/наименование: Граница зоны подтопления муниципального образования «Город Архангельск» (территориальные округа Октябрьский, Ломоносовский, Майская Горка, Варавино-Фактория), тип: Иная зона с особыми условиями использования территории, решения: 1. дата решения: 03.06.2006, номер решения: 74-ФЗ, наименование ОГВ/ОМСУ: Российская Федерация 2. дата решения: 18.04.2014, номер решения: 360, наименование ОГВ/ОМСУ: Правительство Российской Федерации 3. дата решения: 01.10.2020, номер решения: 96, наименование ОГВ/ОМСУ: Двинско-Печорское бассейновое водное управление Федерального агентства водных ресурсов		
Сведения о том, что земельный участок расположен в границах особой экономической зоны, территории опережающего развития, зоны территориального развития в Российской Федерации, игровой зоны:	данные отсутствуют		
Сведения о том, что земельный участок расположен в границах особо охраняемой природной территории, Байкальской природной территории и ее экологических зон, лесопарковом зеленом поясе, охотничьего угодья, лесничества:	данные отсутствуют		
Сведения о расположении земельного участка и (или) расположенного на нем объекта недвижимости в границах территории, в отношении которой принято решение о резервировании земель для государственных или муниципальных нужд:	данные отсутствуют		
Сведения о результатах проведения государственного земельного надзора:	данные отсутствуют		
Сведения о расположении земельного участка в границах территории, в отношении которой утвержден проект межевания территории:	данные отсутствуют		



ДОКУМЕНТ ПОДПИСАН
ЭЛЕКТРОННОЙ ПОДПИСЬЮ

Сертификат: 009F0BDC181A023B64597F1E2579BEFB50

Владелец: ФЕДЕРАЛЬНАЯ СЛУЖБА ГОСУДАРСТВЕННОЙ

РЕГИСТРАЦИИ, КАДАСТРА И КАРТОГРАФИИ

Действителен: с 02.08.2024 по 26.10.2025

полное наименование должности

инициалы, фамилия

Земельный участок			
вид объекта недвижимости			
Лист № 3 раздела 1	Всего листов раздела 1: 3	Всего разделов: 6	Всего листов выписки: 9
21.10.2024г. № КУВИ-001/2024-259276604			
Кадастровый номер:		29:22:060406:84	
Условный номер земельного участка:		данные отсутствуют	
Сведения о принятии акта и (или) заключении договора, предусматривающих предоставление в соответствии с земельным законодательством исполнительным органом государственным органом власти или органом местного самоуправления, находящегося в государственной или муниципальной собственности земельного участка для строительства наемного дома социального использования или наемного дома коммерческого использования:		данные отсутствуют	
Сведения о том, что земельный участок или земельные участки образованы на основании решения об изъятии земельного участка и (или) расположенного на нем объекта недвижимости для государственных или муниципальных нужд:		данные отсутствуют	
Сведения о том, что земельный участок образован из земель или земельного участка, государственная собственность на которые не разграничена:		данные отсутствуют	
Сведения о наличии земельного спора о местоположении границ земельных участков:		данные отсутствуют	
Статус записи об объекте недвижимости:		Сведения об объекте недвижимости имеют статус "актуальные, ранее учтенные"	
Особые отметки:		Сведения об ограничениях права на объект недвижимости, обременениях данного объекта, не зарегистрированных в реестре прав, ограничений прав и обременений недвижимого имущества: вид ограничения (обременения): ограничения прав на земельный участок, предусмотренные статьей 56 Земельного кодекса Российской Федерации; срок действия: с 06.05.2021; реквизиты документа-основания: водный кодекс РФ от 03.06.2006 № 74-ФЗ выдан: Российская Федерация; постановление "О зонах затопления, подтопления" от 18.04.2014 № 360 выдан: Правительство Российской Федерации; приказ "Об определении границ зон затопления, подтопления в административных границах муниципального образования "город Архангельск", Архангельской области" от 01.10.2020 № 96 выдан: Двинско-Печорское бассейновое водное управление Федерального агентства водных ресурсов. Сведения, необходимые для заполнения раздела: 4 - Сведения о частях земельного участка, отсутствуют.	
Получатель выписки:		Демин Александр Анатольевич	

 ДОКУМЕНТ ПОДПИСАН ЭЛЕКТРОННОЙ ПОДПИСЬЮ	Сертификат: 009F0BDC181A023B64597F1E2579BEFB50 Владелец: ФЕДЕРАЛЬНАЯ СЛУЖБА ГОСУДАРСТВЕННОЙ РЕГИСТРАЦИИ, КАДАСТРА И КАРТОГРАФИИ Действителен: с 02.08.2024 по 26.10.2025	инициалы, фамилия
полное наименование должности		

Выписка из Единого государственного реестра недвижимости об объекте недвижимости
Сведения о зарегистрированных правах

Земельный участок			
вид объекта недвижимости			
Лист № 1 раздела 2	Всего листов раздела 2: 2	Всего разделов: 6	Всего листов выписки: 9
21.10.2024г. № КУВИ-001/2024-259276604			
Кадастровый номер:		29:22:060406:84	
1	Правообладатель (правообладатели):	1.1	Муниципальное образование "Город Архангельск"
	Сведения о возможности предоставления третьим лицам персональных данных физического лица:	1.1.1	данные отсутствуют
2	Вид, номер, дата и время государственной регистрации права:	2.1	Собственность 29-29-01/054/2009-444 22.07.2009 00:00:00
3	Сведения об осуществлении государственной регистрации сделки, права без необходимого в силу закона согласия третьего лица, органа:	3.1	данные отсутствуют
4	Ограничение прав и обременение объекта недвижимости:		
4.1	вид:	Аренда	
	дата государственной регистрации:	16.01.2019 14:39:00	
	номер государственной регистрации:	29:22:060406:84-29/188/2019-1	
	срок, на который установлены ограничение прав и обременение объекта недвижимости:	Срок действия с 16.01.2019 до 09.10.2067 (до истечения срока действия Концессионного соглашения)	
	лицо, в пользу которого установлены ограничение прав и обременение объекта недвижимости:	Общество с ограниченной ответственностью "РВК-центр", ИНН: 7726747370	
	сведения о возможности предоставления третьим лицам персональных данных физического лица	данные отсутствуют	
	основание государственной регистрации:	Договор аренды земельных участков, № 1/256 (мг), выдан 20.12.2018, дата государственной регистрации: 16.01.2019, номер государственной регистрации: 29:22:060412:29-29/188/2019-2	
	сведения об осуществлении государственной регистрации сделки, права, ограничения права без необходимого в силу закона согласия третьего лица, органа:	данные отсутствуют	
	сведения об управляющем залогом и о договоре управления залогом, если такой договор заключен для управления ипотекой:	данные отсутствуют	
	сведения о депозитарии, который осуществляет хранение обремененной документарной закладной или электронной закладной:		



ДОКУМЕНТ ПОДПИСАН
ЭЛЕКТРОННОЙ ПОДПИСЬЮ


Сертификат: 009F0BDC181A023B64597F1E2579BEFB50

Владелец: ФЕДЕРАЛЬНАЯ СЛУЖБА ГОСУДАРСТВЕННОЙ
РЕГИСТРАЦИИ, КАДАСТРА И КАРТОГРАФИИ
Действителен: с 02.08.2024 по 26.10.2025

полное наименование должности

инициалы, фамилия

Земельный участок		
вид объекта недвижимости		
Лист № 2 раздела 2	Всего листов раздела 2: 2	Всего разделов: 6
Всего листов выписки: 9		
21.10.2024г. № КУВИ-001/2024-259276604		
Кадастровый номер:	29:22:060406:84	
	ведения о внесении изменений или дополнений в регистрационную запись об ипотеке:	
5	Договоры участия в долевом строительстве:	не зарегистрировано
6	Заявленные в судебном порядке права требования:	данные отсутствуют
7	Сведения о возможности предоставления третьим лицам персональных данных физического лица	данные отсутствуют
8	Сведения о возражении в отношении зарегистрированного права:	данные отсутствуют
9	Сведения о наличии решения об изъятии объекта недвижимости для государственных и муниципальных нужд:	данные отсутствуют
10	Сведения о невозможности государственной регистрации без личного участия правообладателя или его законного представителя:	данные отсутствуют
11	Правопритязания и сведения о наличии поступивших, но не рассмотренных заявлений о проведении государственной регистрации права (перехода, прекращения права), ограничения права или обременения объекта недвижимости, сделки в отношении объекта недвижимости:	отсутствуют
11	Сведения о невозможности государственной регистрации перехода, прекращения, ограничения права на земельный участок из земель сельскохозяйственного назначения:	данные отсутствуют

полное наименование должности	 <p>ДОКУМЕНТ ПОДПИСАН ЭЛЕКТРОННОЙ ПОДПИСЬЮ</p> <p>Сертификат: 009F0BDC181A023B64597F1E2579BEFB50</p> <p>Владелец: ФЕДЕРАЛЬНАЯ СЛУЖБА ГОСУДАРСТВЕННОЙ РЕГИСТРАЦИИ, КАДАСТРА И КАРТОГРАФИИ</p> <p>Действителен: с 02.08.2024 по 26.10.2025</p>	инициалы, фамилия

Выписка из Единого государственного реестра недвижимости об объекте недвижимости
Описание местоположения земельного участка

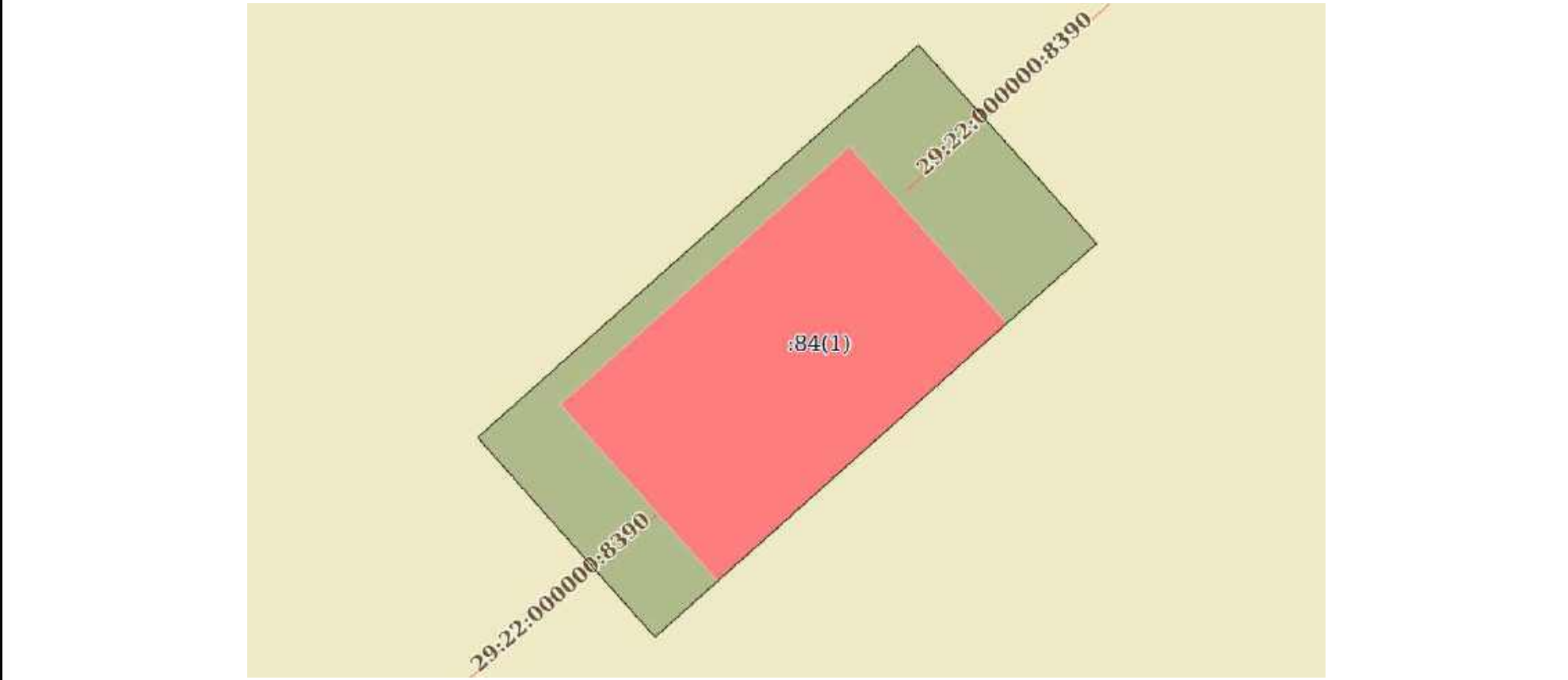
Земельный участок
вид объекта недвижимости

Лист № 1 раздела 3 Всего листов раздела 3: 1 Всего разделов: 6 Всего листов выписки: 9

21.10.2024г. № КУВИ-001/2024-259276604


Кадастровый номер: 29:22:060406:84

План (чертеж, схема) земельного участка



Масштаб 1:100 Условные обозначения:

полное наименование должности инициалы, фамилия


 ДОКУМЕНТ ПОДПИСАН
 ЭЛЕКТРОННОЙ ПОДПИСЬЮ
 Сертификат: 009F0BDC181A023B64597F1E2579BEFB50
 Владелец: ФЕДЕРАЛЬНАЯ СЛУЖБА ГОСУДАРСТВЕННОЙ
 РЕГИСТРАЦИИ, КАДАСТРА И КАРТОГРАФИИ
 Действителен: с 02.08.2024 по 26.10.2025

Выписка из Единого государственного реестра недвижимости об объекте недвижимости

Описание местоположения земельного участка

Земельный участок			
вид объекта недвижимости			
Лист № 1 раздела 3.1	Всего листов раздела 3.1: 1	Всего разделов: 6	Всего листов выписки: 9
21.10.2024г. № КУВИ-001/2024-259276604			
Кадастровый номер:		29:22:060406:84	

Описание местоположения границ земельного участка							
№ п/п	Номер точки		Дирекционный угол	Горизонтальное проложение, м	Описание закрепления на местности	Кадастровые номера смежных участков	Сведения об адресах правообладателей смежных земельных участков
	начальная	конечная					
1	2	3	4	5	6	7	8
1	1.1.1	1.1.2	48°19.7'	9.99	данные отсутствуют	данные отсутствуют	данные отсутствуют
2	1.1.2	1.1.3	138°8.7'	4.51	данные отсутствуют	данные отсутствуют	данные отсутствуют
3	1.1.3	1.1.4	228°23.4'	2.03	данные отсутствуют	данные отсутствуют	данные отсутствуют
4	1.1.4	1.1.5	228°16.7'	6.55	данные отсутствуют	данные отсутствуют	данные отсутствуют
5	1.1.5	1.1.6	228°7.9'	1.42	данные отсутствуют	данные отсутствуют	данные отсутствуют
6	1.1.6	1.1.1	318°24.5'	4.52	данные отсутствуют	данные отсутствуют	данные отсутствуют



ДОКУМЕНТ ПОДПИСАН
ЭЛЕКТРОННОЙ ПОДПИСЬЮ

Сертификат: 009F0BDC181A023B64597F1E2579BEFB50

Владелец: ФЕДЕРАЛЬНАЯ СЛУЖБА ГОСУДАРСТВЕННОЙ

РЕГИСТРАЦИИ, КАДАСТРА И КАРТОГРАФИИ

Действителен: с 02.08.2024 по 26.10.2025

полное наименование должности

инициалы, фамилия

Выписка из Единого государственного реестра недвижимости об объекте недвижимости

Описание местоположения земельного участка

Земельный участок			
вид объекта недвижимости			
Лист № 1 раздела 3.2	Всего листов раздела 3.2: 1	Всего разделов: 6	Всего листов выписки: 9
21.10.2024г. № КУВИ-001/2024-259276604			
Кадастровый номер:		29:22:060406:84	

Сведения о характерных точках границы земельного участка				
Система координат МСК-29				
Номер точки	Координаты, м		Описание закрепления на местности	Средняя квадратичная погрешность определения координат характерных точек границ земельного участка, м
	X	Y		
1	2	3	4	5
1	649252.21	2525742.89	-	0.1
2	649258.85	2525750.35	-	0.1
3	649255.49	2525753.36	-	0.1
4	649254.14	2525751.84	-	0.1
5	649249.78	2525746.95	-	0.1
6	649248.83	2525745.89	-	0.1
1	649252.21	2525742.89	-	0.1



ДОКУМЕНТ ПОДПИСАН
ЭЛЕКТРОННОЙ ПОДПИСЬЮ

Сертификат: 009F0BDC181A023B64597F1E2579BEFB50

Владелец: ФЕДЕРАЛЬНАЯ СЛУЖБА ГОСУДАРСТВЕННОЙ

РЕГИСТРАЦИИ, КАДАСТРА И КАРТОГРАФИИ

Действителен: с 02.08.2024 по 26.10.2025

полное наименование должности

инициалы, фамилия

Выписка из Единого государственного реестра недвижимости об объекте недвижимости
Сведения о частях земельного участка

Земельный участок			
вид объекта недвижимости			
Лист № 1 раздела 4.1	Всего листов раздела 4.1: 1	Всего разделов: 6	Всего листов выписки: 9
21.10.2024г. № КУВИ-001/2024-259276604			
Кадастровый номер:		29:22:060406:84	

Учетный номер части	Площадь, м2	Содержание ограничения в использовании или ограничения права на объект недвижимости или обременения объекта недвижимости
1	2	3
	Весь	<p>вид ограничения (обременения): ограничения прав на земельный участок, предусмотренные статьей 56 Земельного кодекса Российской Федерации; Срок действия: не установлен; реквизиты документа-основания: водный кодекс РФ от 03.06.2006 № 74-ФЗ выдан: Российская Федерация; постановление "О зонах затопления, подтопления" от 18.04.2014 № 360 выдан: Правительство Российской Федерации; приказ "Об определении границ зон затопления, подтопления в административных границах муниципального образования "город Архангельск", Архангельской области" от 01.10.2020 № 96 выдан: Двинско-Печорское бассейновое водное управление Федерального агентства водных ресурсов; Содержание ограничения (обременения): В границах зон затопления, подтопления, в соответствии с законодательством Российской Федерации о градостроительной деятельности отнесенных к зонам с особыми условиями использования территорий, запрещаются: 1) размещение новых населенных пунктов и строительство объектов капитального строительства без обеспечения инженерной защиты таких населенных пунктов и объектов от затопления, подтопления; 2) использование сточных вод в целях регулирования плодородия почв; 3) размещение кладбищ, скотомогильников, объектов размещения отходов производства и потребления, химических, взрывчатых, токсичных, отравляющих и ядовитых веществ, пунктов хранения и захоронения радиоактивных отходов; 4) осуществление авиационных мер по борьбе с вредными организмами. Водный Кодекс Российской Федерации (от 03.06.2006 г. № 74-ФЗ); Реестровый номер границы: 29:00-6.279; Вид объекта реестра границ: Зона с особыми условиями использования территории; Вид зоны по документу: Граница зоны подтопления муниципального образования «Город Архангельск» (территориальные округа Октябрьский, Ломоносовский, Майская Горка, Варавино-Фактория); Тип зоны: Иная зона с особыми условиями использования территории</p>

 ДОКУМЕНТ ПОДПИСАН ЭЛЕКТРОННОЙ ПОДПИСЬЮ Сертификат: 009F0BDC181A023B64597F1E2579BEFB50 Владелец: ФЕДЕРАЛЬНАЯ СЛУЖБА ГОСУДАРСТВЕННОЙ РЕГИСТРАЦИИ, КАДАСТРА И КАРТОГРАФИИ Действителен: с 02.08.2024 по 26.10.2025	инициалы, фамилия
полное наименование должности	

Филиал публично-правовой компании "Роскадастр" по Архангельской области и Ненецкому автономному округу
полное наименование органа регистрации прав

Выписка из Единого государственного реестра недвижимости об объекте недвижимости

Сведения о характеристиках объекта недвижимости

На основании запроса от 21.10.2024, поступившего на рассмотрение 21.10.2024, сообщаем, что согласно записям Единого государственного реестра недвижимости:

Раздел 1 Лист 1

Земельный участок			
вид объекта недвижимости			
Лист № 1 раздела 1	Всего листов раздела 1: 3	Всего разделов: 6	Всего листов выписки: 9
22.10.2024г. № КУВИ-001/2024-259276288			
Кадастровый номер:	29:22:060406:93		
Номер кадастрового квартала:	29:22:060406		
Дата присвоения кадастрового номера:	26.04.1995		
Ранее присвоенный государственный учетный номер:	данные отсутствуют		
Местоположение:	обл. Архангельская, г. Архангельск, ул. Почтовая, дом 5, корпус 1, строение 1		
Площадь:	136 +/- 4		
Кадастровая стоимость, руб.:	35099.18		
Кадастровые номера расположенных в пределах земельного участка объектов недвижимости:	29:22:060406:407		
Кадастровые номера объектов недвижимости, из которых образован объект недвижимости:	данные отсутствуют		
Кадастровые номера образованных объектов недвижимости:	данные отсутствуют		
Категория земель:	Земли населенных пунктов		
Виды разрешенного использования:	Завершение строительства и последующая эксплуатация трансформаторной подстанции		
Сведения о кадастровом инженере:	Петропавловский Михаил Сергеевич, СНИЛС 067-956-169 22, договор на выполнение кадастровых работ от 28.05.2021 № 33, дата завершения кадастровых работ: 18.11.2021		
Сведения о лесах, водных объектах и об иных природных объектах, расположенных в пределах земельного участка:	данные отсутствуют		

	 ДОКУМЕНТ ПОДПИСАН ЭЛЕКТРОННОЙ ПОДПИСЬЮ	
полное наименование должности		инициалы, фамилия

Земельный участок			
вид объекта недвижимости			
Лист № 2 раздела 1	Всего листов раздела 1: 3	Всего разделов: 6	Всего листов выписки: 9
22.10.2024г. № КУВИ-001/2024-259276288			
Кадастровый номер:		29:22:060406:93	
Сведения о том, что земельный участок полностью расположен в границах зоны с особыми условиями использования территории, территории объекта культурного наследия, публичного сервитута:		Земельный участок полностью расположен в границах зоны с реестровым номером 29:00-6.279 от 31.10.2020, ограничение использования земельного участка в пределах зоны: В границах зон затопления, подтопления, в соответствии с законодательством Российской Федерации о градостроительной деятельности отнесенных к зонам с особыми условиями использования территорий, запрещаются: 1) размещение новых населенных пунктов и строительство объектов капитального строительства без обеспечения инженерной защиты таких населенных пунктов и объектов от затопления, подтопления; 2) использование сточных вод в целях регулирования плодородия почв; 3) размещение кладбищ, скотомогильников, объектов размещения отходов производства и потребления, химических, взрывчатых, токсичных, отравляющих и ядовитых веществ, пунктов хранения и захоронения радиоактивных отходов; 4) осуществление авиационных мер по борьбе с вредными организмами. Водный Кодекс Российской Федерации (от 03.06.2006 г. № 74-ФЗ), вид/наименование: Граница зоны подтопления муниципального образования «Город Архангельск» (территориальные округа Октябрьский, Ломоносовский, Майская Горка, Варавино-Фактория), тип: Иная зона с особыми условиями использования территории, решения: 1. дата решения: 03.06.2006, номер решения: 74-ФЗ, наименование ОГВ/ОМСУ: Российская Федерация 2. дата решения: 18.04.2014, номер решения: 360, наименование ОГВ/ОМСУ: Правительство Российской Федерации 3. дата решения: 01.10.2020, номер решения: 96, наименование ОГВ/ОМСУ: Двинско-Печорское бассейновое водное управление Федерального агентства водных ресурсов	
Сведения о том, что земельный участок расположен в границах особой экономической зоны, территории опережающего развития, зоны территориального развития в Российской Федерации, игровой зоны:		данные отсутствуют	
Сведения о том, что земельный участок расположен в границах особо охраняемой природной территории, Байкальской природной территории и ее экологических зон, лесопарковом зеленом поясе, охотничьего угодья, лесничества:		данные отсутствуют	
Сведения о расположении земельного участка и (или) расположенного на нем объекта недвижимости в границах территории, в отношении которой принято решение о резервировании земель для государственных или муниципальных нужд:		данные отсутствуют	
Сведения о результатах проведения государственного земельного надзора:		данные отсутствуют	
Сведения о расположении земельного участка в границах территории, в отношении которой утвержден проект межевания территории:		данные отсутствуют	



ДОКУМЕНТ ПОДПИСАН
ЭЛЕКТРОННОЙ ПОДПИСЬЮ

Сертификат: 009F0BDC181A023B64597F1E2579BEFB50

Владелец: ФЕДЕРАЛЬНАЯ СЛУЖБА ГОСУДАРСТВЕННОЙ


РЕГИСТРАЦИИ, КАДАСТРА И КАРТОГРАФИИ

Действителен: с 02.08.2024 по 26.10.2025

полное наименование должности

инициалы, фамилия

Земельный участок			
вид объекта недвижимости			
Лист № 3 раздела 1	Всего листов раздела 1: 3	Всего разделов: 6	Всего листов выписки: 9
22.10.2024г. № КУВИ-001/2024-259276288			
Кадастровый номер:		29:22:060406:93	
Условный номер земельного участка:		данные отсутствуют	
Сведения о принятии акта и (или) заключении договора, предусматривающих предоставление в соответствии с земельным законодательством исполнительным органом государственной власти или органом местного самоуправления, находящегося в государственной или муниципальной собственности земельного участка для строительства наемного дома социального использования или наемного дома коммерческого использования:		данные отсутствуют	
Сведения о том, что земельный участок или земельные участки образованы на основании решения об изъятии земельного участка и (или) расположенного на нем объекта недвижимости для государственных или муниципальных нужд:		данные отсутствуют	
Сведения о том, что земельный участок образован из земель или земельного участка, государственная собственность на которые не разграничена:		данные отсутствуют	
Сведения о наличии земельного спора о местоположении границ земельных участков:		данные отсутствуют	
Статус записи об объекте недвижимости:		Сведения об объекте недвижимости имеют статус "актуальные, ранее учтенные"	
Особые отметки:		Сведения об ограничениях права на объект недвижимости, обременениях данного объекта, не зарегистрированных в реестре прав, ограничений прав и обременений недвижимого имущества: вид ограничения (обременения): ограничения прав на земельный участок, предусмотренные статьей 56 Земельного кодекса Российской Федерации; срок действия: с 06.05.2021; реквизиты документа-основания: водный кодекс РФ от 03.06.2006 № 74-ФЗ выдан: Российская Федерация; постановление "О зонах затопления, подтопления" от 18.04.2014 № 360 выдан: Правительство Российской Федерации; приказ "Об определении границ зон затопления, подтопления в административных границах муниципального образования "город Архангельск", Архангельской области" от 01.10.2020 № 96 выдан: Двинско-Печорское бассейновое водное управление Федерального агентства водных ресурсов. Сведения, необходимые для заполнения раздела: 4 - Сведения о частях земельного участка, отсутствуют.	
Получатель выписки:		Демин Александр Анатольевич	

 ДОКУМЕНТ ПОДПИСАН ЭЛЕКТРОННОЙ ПОДПИСЬЮ	Сертификат: 009F0BDC181A023B64597F1E2579BEFB50 Владелец: ФЕДЕРАЛЬНАЯ СЛУЖБА ГОСУДАРСТВЕННОЙ РЕГИСТРАЦИИ, КАДАСТРА И КАРТОГРАФИИ Действителен: с 02.08.2024 по 26.10.2025	инициалы, фамилия
полное наименование должности		

Выписка из Единого государственного реестра недвижимости об объекте недвижимости
Сведения о зарегистрированных правах

Земельный участок			
вид объекта недвижимости			
Лист № 1 раздела 2	Всего листов раздела 2: 2	Всего разделов: 6	Всего листов выписки: 9
22.10.2024г. № КУВИ-001/2024-259276288			
Кадастровый номер:		29:22:060406:93	
1	Правообладатель (правообладатели):	1.1	Акционерное общество "Архивестэнерго", ИНН: 2901204081
	Сведения о возможности предоставления третьим лицам персональных данных физического лица:	1.1.1	данные отсутствуют
2	Вид, номер, дата и время государственной регистрации права:	2.1	Собственность 29-29-01/025/2011-152 17.03.2011 00:00:00
3	Сведения об осуществлении государственной регистрации сделки, права без необходимого в силу закона согласия третьего лица, органа:	3.1	данные отсутствуют
4	Ограничение прав и обременение объекта недвижимости:	не зарегистрировано	
5	Договоры участия в долевом строительстве:	не зарегистрировано	
6	Заявленные в судебном порядке права требования:	данные отсутствуют	
7	Сведения о возможности предоставления третьим лицам персональных данных физического лица	данные отсутствуют	
8	Сведения о возражении в отношении зарегистрированного права:	данные отсутствуют	
9	Сведения о наличии решения об изъятии объекта недвижимости для государственных и муниципальных нужд:	данные отсутствуют	
10	Сведения о невозможности государственной регистрации без личного участия правообладателя или его законного представителя:	данные отсутствуют	
11	Правопритязания и сведения о наличии поступивших, но не рассмотренных заявлений о проведении государственной регистрации права (перехода, прекращения права), ограничения права или обременения объекта недвижимости, сделки в отношении объекта недвижимости:	отсутствуют	



ДОКУМЕНТ ПОДПИСАН
ЭЛЕКТРОННОЙ ПОДПИСЬЮ

Сертификат: 009F0BDC181A023B64597F1E2579BEFB50

Владелец: ФЕДЕРАЛЬНАЯ СЛУЖБА ГОСУДАРСТВЕННОЙ
РЕГИСТРАЦИИ, КАДАСТРА И КАРТОГРАФИИ
Действителен: с 02.08.2024 по 26.10.2025

полное наименование должности

инициалы, фамилия

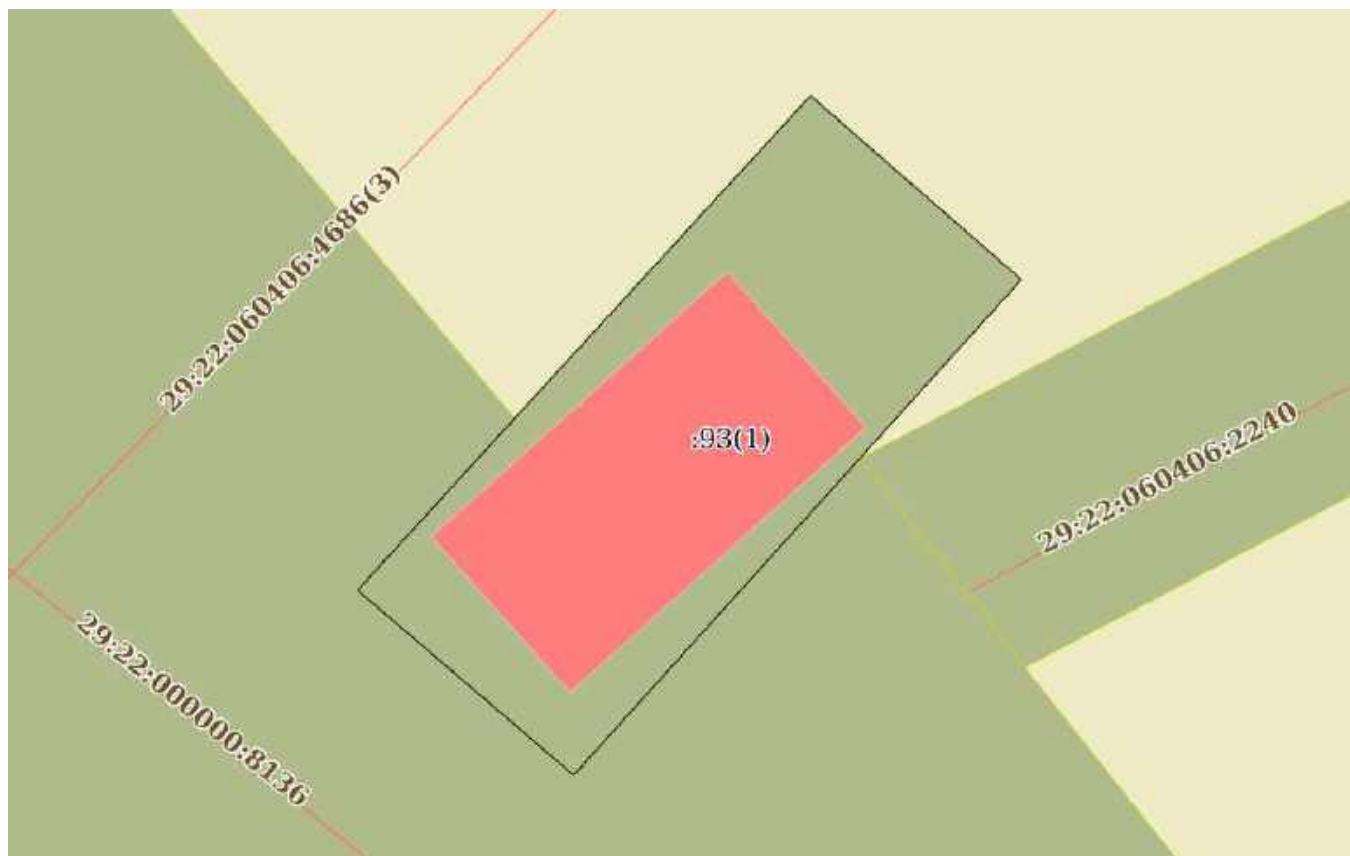
Земельный участок			
вид объекта недвижимости			
Лист № 2 раздела 2	Всего листов раздела 2: 2	Всего разделов: 6	Всего листов выписки: 9
22.10.2024г. № КУВИ-001/2024-259276288			
Кадастровый номер:		29:22:060406:93	
11	Сведения о невозможности государственной регистрации перехода, прекращения, ограничения права на земельный участок из земель сельскохозяйственного назначения:	данные отсутствуют	

полное наименование должности	 ДОКУМЕНТ ПОДПИСАН ЭЛЕКТРОННОЙ ПОДПИСЬЮ Сертификат: 009F0BDC181A023B64597F1E2579BEFB50 Владелец: ФЕДЕРАЛЬНАЯ СЛУЖБА ГОСУДАРСТВЕННОЙ РЕГИСТРАЦИИ, КАДАСТРА И КАРТОГРАФИИ Действителен: с 02.08.2024 по 26.10.2025	инициалы, фамилия
-------------------------------	---	-------------------

Выписка из Единого государственного реестра недвижимости об объекте недвижимости
Описание местоположения земельного участка

Земельный участок			
вид объекта недвижимости			
Лист № 1 раздела 3	Всего листов раздела 3: 1	Всего разделов: 6	Всего листов выписки: 9
22.10.2024г. № КУВИ-001/2024-259276288			
Кадастровый номер:	29:22:060406:93		

План (чертеж, схема) земельного участка



Масштаб 1:200

Условные обозначения:

полное наименование должности	 ДОКУМЕНТ ПОДПИСАН ЭЛЕКТРОННОЙ ПОДПИСЬЮ	инициалы, фамилия
	Сертификат: 009F0BDC181A023B64597F1E2579BEFB50 Владелец: ФЕДЕРАЛЬНАЯ СЛУЖБА ГОСУДАРСТВЕННОЙ РЕГИСТРАЦИИ, КАДАСТРА И КАРТОГРАФИИ Действителен: с 02.08.2024 по 26.10.2025	

Выписка из Единого государственного реестра недвижимости об объекте недвижимости

Описание местоположения земельного участка

Земельный участок			
вид объекта недвижимости			
Лист № 1 раздела 3.1	Всего листов раздела 3.1: 1	Всего разделов: 6	Всего листов выписки: 9
22.10.2024г. № КУВИ-001/2024-259276288			
Кадастровый номер:		29:22:060406:93	

Описание местоположения границ земельного участка							
№ п/п	Номер точки		Дирекционный угол	Горизонтальное проложение, м	Описание закрепления на местности	Кадастровые номера смежных участков	Сведения об адресах правообладателей смежных земельных участков
	начальная	конечная					
1	2	3	4	5	6	7	8
1	1.1.1	1.1.2	131°6.4'	7.5	данные отсутствуют	данные отсутствуют	данные отсутствуют
2	1.1.2	1.1.3	222°3.2'	6.46	данные отсутствуют	данные отсутствуют	данные отсутствуют
3	1.1.3	1.1.4	222°5.7'	11.44	данные отсутствуют	29:22:060406:94(1)	адрес отсутствует
4	1.1.3	1.1.3			данные отсутствуют	29:22:060406:4251(1)	данные отсутствуют
5	1.1.4	1.1.5	310°35.1'	7.62	данные отсутствуют	29:22:060406:94(1)	адрес отсутствует
6	1.1.5	1.1.6	42°24.2'	6.24	данные отсутствуют	29:22:060406:94(1)	адрес отсутствует
7	1.1.6	1.1.1	42°30.8'	11.73	данные отсутствуют	данные отсутствуют	данные отсутствуют



ДОКУМЕНТ ПОДПИСАН
ЭЛЕКТРОННОЙ ПОДПИСЬЮ

Сертификат: 009F0BDC181A023B64597F1E2579BEFB50

Владелец: ФЕДЕРАЛЬНАЯ СЛУЖБА ГОСУДАРСТВЕННОЙ
РЕГИСТРАЦИИ, КАДАСТРА И КАРТОГРАФИИ
Действителен: с 02.08.2024 по 26.10.2025

полное наименование должности

инициалы, фамилия

Выписка из Единого государственного реестра недвижимости об объекте недвижимости

Описание местоположения земельного участка

Земельный участок			
вид объекта недвижимости			
Лист № 1 раздела 3.2	Всего листов раздела 3.2: 1	Всего разделов: 6	Всего листов выписки: 9
22.10.2024г. № КУВИ-001/2024-259276288			
Кадастровый номер:		29:22:060406:93	

Сведения о характерных точках границы земельного участка				
Система координат МСК-29				
Номер точки	Координаты, м		Описание закрепления на местности	Средняя квадратичная погрешность определения координат характерных точек границ земельного участка, м
	X	Y		
1	2	3	4	5
1	649380.51	2525633.78	-	0.1
2	649375.58	2525639.43	-	0.1
3	649370.78	2525635.1	-	0.1
4	649362.29	2525627.43	-	0.1
5	649367.25	2525621.64	-	0.1
6	649371.86	2525625.85	-	0.1
1	649380.51	2525633.78	-	0.1



ДОКУМЕНТ ПОДПИСАН
ЭЛЕКТРОННОЙ ПОДПИСЬЮ

Сертификат: 009F0BDC181A023B64597F1E2579BEFB50

Владелец: ФЕДЕРАЛЬНАЯ СЛУЖБА ГОСУДАРСТВЕННОЙ

РЕГИСТРАЦИИ, КАДАСТРА И КАРТОГРАФИИ

Действителен: с 02.08.2024 по 26.10.2025


полное наименование должности

инициалы, фамилия

Выписка из Единого государственного реестра недвижимости об объекте недвижимости
Сведения о частях земельного участка

Земельный участок			
вид объекта недвижимости			
Лист № 1 раздела 4.1	Всего листов раздела 4.1: 1	Всего разделов: 6	Всего листов выписки: 9
22.10.2024г. № КУВИ-001/2024-259276288			
Кадастровый номер:		29:22:060406:93	

Учетный номер части	Площадь, м2	Содержание ограничения в использовании или ограничения права на объект недвижимости или обременения объекта недвижимости
1	2	3
	Весь	<p>вид ограничения (обременения): ограничения прав на земельный участок, предусмотренные статьей 56 Земельного кодекса Российской Федерации; Срок действия: не установлен; реквизиты документа-основания: водный кодекс РФ от 03.06.2006 № 74-ФЗ выдан: Российская Федерация; постановление "О зонах затопления, подтопления" от 18.04.2014 № 360 выдан: Правительство Российской Федерации; приказ "Об определении границ зон затопления, подтопления в административных границах муниципального образования "город Архангельск", Архангельской области" от 01.10.2020 № 96 выдан: Двинско-Печорское бассейновое водное управление Федерального агентства водных ресурсов; Содержание ограничения (обременения): В границах зон затопления, подтопления, в соответствии с законодательством Российской Федерации о градостроительной деятельности отнесенных к зонам с особыми условиями использования территорий, запрещаются: 1) размещение новых населенных пунктов и строительство объектов капитального строительства без обеспечения инженерной защиты таких населенных пунктов и объектов от затопления, подтопления; 2) использование сточных вод в целях регулирования плодородия почв; 3) размещение кладбищ, скотомогильников, объектов размещения отходов производства и потребления, химических, взрывчатых, токсичных, отравляющих и ядовитых веществ, пунктов хранения и захоронения радиоактивных отходов; 4) осуществление авиационных мер по борьбе с вредными организмами. Водный Кодекс Российской Федерации (от 03.06.2006 г. № 74-ФЗ); Реестровый номер границы: 29:00-6.279; Вид объекта реестра границ: Зона с особыми условиями использования территории; Вид зоны по документу: Граница зоны подтопления муниципального образования «Город Архангельск» (территориальные округа Октябрьский, Ломоносовский, Майская Горка, Варавино-Фактория); Тип зоны: Иная зона с особыми условиями использования территории</p>

полное наименование должности	 ДОКУМЕНТ ПОДПИСАН ЭЛЕКТРОННОЙ ПОДПИСЬЮ Сертификат: 009F0BDC181A023B64597F1E2579BEFB50 Владелец: ФЕДЕРАЛЬНАЯ СЛУЖБА ГОСУДАРСТВЕННОЙ РЕГИСТРАЦИИ, КАДАСТРА И КАРТОГРАФИИ Действителен: с 02.08.2024 по 26.10.2025	инициалы, фамилия
-------------------------------	---	-------------------



Сведения о характеристиках объекта недвижимости

На основании запроса от 21.10.2024, поступившего на рассмотрение 21.10.2024, сообщаем, что согласно записям Единого государственного реестра недвижимости:

Раздел 1 Лист 1

Земельный участок			
вид объекта недвижимости			
Лист № 1 раздела 1	Всего листов раздела 1: 4	Всего разделов: 6	Всего листов выписки: 11
21.10.2024г. № КУВИ-001/2024-259275894			
Кадастровый номер:	29:22:060406:94		
Номер кадастрового квартала:	29:22:060406		
Дата присвоения кадастрового номера:	22.11.1995		
Ранее присвоенный государственный учетный номер:	29:22:060000:0028		
Местоположение:	установлено относительно ориентира, расположенного за пределами участка. Ориентир жилой дом. Участок находится примерно в 8 м от ориентира по направлению на северо-восток. Почтовый адрес ориентира: обл. Архангельская, г. Архангельск, ул. Почтовая, дом 7		
Площадь:	5001 +/- 25		
Кадастровая стоимость, руб.:	3788525.46		
Кадастровые номера расположенных в пределах земельного участка объектов недвижимости:	29:22:000000:8136, 29:22:000000:8390, 29:22:060406:409, 29:22:060406:4686		
Кадастровые номера объектов недвижимости, из которых образован объект недвижимости:	данные отсутствуют		
Кадастровые номера образованных объектов недвижимости:	данные отсутствуют		
Категория земель:	Земли населенных пунктов		
Виды разрешенного использования:	Строительство общежития на 154 места и дальнейшее землепользование		
Сведения о кадастровом инженере:	Петропавловский Михаил Сергеевич, СНИЛС 067-956-169 22, договор на выполнение кадастровых работ от 28.05.2021 № 33, дата завершения кадастровых работ: 18.11.2021		
Сведения о лесах, водных объектах и об иных природных объектах, расположенных в пределах земельного участка:	данные отсутствуют		



ДОКУМЕНТ ПОДПИСАН
ЭЛЕКТРОННОЙ ПОДПИСЬЮ

Сертификат: 009F0BDC181A023B64597F1E2579BEFB50

Владелец: ФЕДЕРАЛЬНАЯ СЛУЖБА ГОСУДАРСТВЕННОЙ
РЕГИСТРАЦИИ, КАДАСТРА И КАРТОГРАФИИ
Действителен: с 02.08.2024 по 26.10.2025

полное наименование должности

инициалы, фамилия

Земельный участок			
вид объекта недвижимости			
Лист № 2 раздела 1	Всего листов раздела 1: 4	Всего разделов: 6	Всего листов выписки: 11
21.10.2024г. № КУВИ-001/2024-259275894			
Кадастровый номер:		29:22:060406:94	
Сведения о том, что земельный участок полностью расположен в границах зоны с особыми условиями использования территории, территории объекта культурного наследия, публичного сервитута:		Земельный участок полностью расположен в границах зоны с реестровым номером 29:00-6.279 от 31.10.2020, ограничение использования земельного участка в пределах зоны: В границах зон затопления, подтопления, в соответствии с законодательством Российской Федерации о градостроительной деятельности отнесенных к зонам с особыми условиями использования территорий, запрещаются: 1) размещение новых населенных пунктов и строительство объектов капитального строительства без обеспечения инженерной защиты таких населенных пунктов и объектов от затопления, подтопления; 2) использование сточных вод в целях регулирования плодородия почв; 3) размещение кладбищ, скотомогильников, объектов размещения отходов производства и потребления, химических, взрывчатых, токсичных, отравляющих и ядовитых веществ, пунктов хранения и захоронения радиоактивных отходов; 4) осуществление авиационных мер по борьбе с вредными организмами. Водный Кодекс Российской Федерации (от 03.06.2006 г. № 74-ФЗ), вид/наименование: Граница зоны подтопления муниципального образования «Город Архангельск» (территориальные округа Октябрьский, Ломоносовский, Майская Горка, Варавино-Фактория), тип: Иная зона с особыми условиями использования территории, решения: 1. дата решения: 03.06.2006, номер решения: 74-ФЗ, наименование ОГВ/ОМСУ: Российская Федерация 2. дата решения: 18.04.2014, номер решения: 360, наименование ОГВ/ОМСУ: Правительство Российской Федерации 3. дата решения: 01.10.2020, номер решения: 96, наименование ОГВ/ОМСУ: Двинско-Печорское бассейновое водное управление Федерального агентства водных ресурсов	
Сведения о том, что земельный участок расположен в границах особой экономической зоны, территории опережающего развития, зоны территориального развития в Российской Федерации, игровой зоны:		данные отсутствуют	
Сведения о том, что земельный участок расположен в границах особо охраняемой природной территории, Байкальской природной территории и ее экологических зон, лесопарковом зеленом поясе, охотничьего угодья, лесничества:		данные отсутствуют	
Сведения о расположении земельного участка и (или) расположенного на нем объекта недвижимости в границах территории, в отношении которой принято решение о резервировании земель для государственных или муниципальных нужд:		данные отсутствуют	
Сведения о результатах проведения государственного земельного надзора:		данные отсутствуют	
Сведения о расположении земельного участка в границах территории, в отношении которой утвержден проект межевания территории:		данные отсутствуют	



ДОКУМЕНТ ПОДПИСАН
ЭЛЕКТРОННОЙ ПОДПИСЬЮ

Сертификат: 009F0BDC181A023B64597F1E2579BEFB50

Владелец: ФЕДЕРАЛЬНАЯ СЛУЖБА ГОСУДАРСТВЕННОЙ

РЕГИСТРАЦИИ, КАДАСТРА И КАРТОГРАФИИ

Действителен: с 02.08.2024 по 26.10.2025

полное наименование должности

инициалы, фамилия

Земельный участок			
вид объекта недвижимости			
Лист № 3 раздела 1	Всего листов раздела 1: 4	Всего разделов: 6	Всего листов выписки: 11
21.10.2024г. № КУВИ-001/2024-259275894			
Кадастровый номер:		29:22:060406:94	
Условный номер земельного участка:		данные отсутствуют	
Сведения о принятии акта и (или) заключении договора, предусматривающих предоставление в соответствии с земельным законодательством исполнительным органом государственным органом власти или органом местного самоуправления, находящегося в государственной или муниципальной собственности земельного участка для строительства наемного дома социального использования или наемного дома коммерческого использования:		данные отсутствуют	
Сведения о том, что земельный участок или земельные участки образованы на основании решения об изъятии земельного участка и (или) расположенного на нем объекта недвижимости для государственных или муниципальных нужд:		данные отсутствуют	
Сведения о том, что земельный участок образован из земель или земельного участка, государственная собственность на которые не разграничена:		данные отсутствуют	
Сведения о наличии земельного спора о местоположении границ земельных участков:		данные отсутствуют	
Статус записи об объекте недвижимости:		Сведения об объекте недвижимости имеют статус "актуальные, ранее учтенные"	
Особые отметки:		Общее имущество собственников помещений в многоквартирном доме. Сведения о вещных правах на объект недвижимости, не зарегистрированных в реестре прав, ограничений прав и обременений недвижимого имущества: Вид права: Постоянное бессрочное пользование; Правообладатель: "Лесозавод №3" ОАО; реквизиты документа-основания: свидетельство на постоянное пользование земельным участком от 11.01.1996 № АрО-22-00413 выдан: Комитет по земельным ресурсам и землеустройству г.Архангельска. Сведения об ограничениях права на объект недвижимости, обременениях данного объекта, не зарегистрированных в реестре прав, ограничений прав и обременений недвижимого имущества: вид ограничения (обременения): ограничения прав на земельный участок, предусмотренные статьей 56 Земельного кодекса Российской Федерации; срок действия: с 06.05.2021; реквизиты документа-основания: водный кодекс РФ от 03.06.2006 № 74-ФЗ выдан: Российская Федерация; постановление "О зонах затопления, подтопления" от 18.04.2014 № 360 выдан: Правительство Российской Федерации; приказ "Об определении границ зон затопления, подтопления в административных границах муниципального образования "город Архангельск", Архангельской области" от 01.10.2020 № 96 выдан: Двинско-Печорское бассейновое водное	



ДОКУМЕНТ ПОДПИСАН
ЭЛЕКТРОННОЙ ПОДПИСЬЮ

Сертификат: 009F0BDC181A023B64597F1E2579BEFB50

Владелец: ФЕДЕРАЛЬНАЯ СЛУЖБА ГОСУДАРСТВЕННОЙ
РЕГИСТРАЦИИ, КАДАСТРА И КАРТОГРАФИИ
Действителен: с 02.08.2024 по 26.10.2025

полное наименование должности

инициалы, фамилия

Земельный участок			
вид объекта недвижимости			
Лист № 4 раздела 1	Всего листов раздела 1: 4	Всего разделов: 6	Всего листов выписки: 11
21.10.2024г. № КУВИ-001/2024-259275894			
Кадастровый номер:		29:22:060406:94	
		управление Федерального агентства водных ресурсов. Сведения, необходимые для заполнения раздела: 4 - Сведения о частях земельного участка, отсутствуют.	
Получатель выписки:		Демин Александр Анатольевич	

полное наименование должности	 ДОКУМЕНТ ПОДПИСАН ЭЛЕКТРОННОЙ ПОДПИСЬЮ Сертификат: 009F0BDC181A023B64597F1E2579BEFB50 Владелец: ФЕДЕРАЛЬНАЯ СЛУЖБА ГОСУДАРСТВЕННОЙ РЕГИСТРАЦИИ, КАДАСТРА И КАРТОГРАФИИ Действителен: с 02.08.2024 по 26.10.2025	инициалы, фамилия
-------------------------------	---	-------------------

Выписка из Единого государственного реестра недвижимости об объекте недвижимости
Сведения о зарегистрированных правах

Земельный участок			
вид объекта недвижимости			
Лист № 1 раздела 2	Всего листов раздела 2: 3	Всего разделов: 6	Всего листов выписки: 11
21.10.2024г. № КУВИ-001/2024-259275894			
Кадастровый номер:		29:22:060406:94	
1	Правообладатель (правообладатели):	1.1	Собственники помещений в многоквартирном доме
	Сведения о возможности предоставления третьим лицам персональных данных физического лица:	1.1.1	данные отсутствуют
2	Вид, номер, дата и время государственной регистрации права:	2.1	Общая долевая собственность, Доля в праве общей долевой собственности пропорциональна размеру общей площади 29:22:060406:1720 Доля в праве общей долевой собственности пропорциональна размеру общей площади 29:22:060406:1720 29:22:060406:94-29/188/2021-6 29.12.2021 15:45:55
3	Сведения об осуществлении государственной регистрации сделки, права без необходимого в силу закона согласия третьего лица, органа:	3.1	данные отсутствуют
4	Ограничение прав и обременение объекта недвижимости:	не зарегистрировано	
1	Правообладатель (правообладатели):	1.2	Физическое лицо
	Сведения о возможности предоставления третьим лицам персональных данных физического лица:	1.2.1	данные отсутствуют
2	Вид, номер, дата и время государственной регистрации права:	2.2	Общая долевая собственность, доля в праве общей долевой собственности пропорциональна размеру общей площади, соответствующей 1/3 доли в праве общей долевой собственности квартиры с кад. № 29:22:060406:1706 29:22:060406:94-29/001/2017-5 13.12.2017 10:05:19
3	Сведения об осуществлении государственной регистрации сделки, права без необходимого в силу закона согласия третьего лица, органа:	3.2	данные отсутствуют
4	Ограничение прав и обременение объекта недвижимости:	не зарегистрировано	
1	Правообладатель (правообладатели):	1.3	Физическое лицо
	Сведения о возможности предоставления третьим лицам персональных данных физического лица:	1.3.1	данные отсутствуют



ДОКУМЕНТ ПОДПИСАН
ЭЛЕКТРОННОЙ ПОДПИСЬЮ

Сертификат: 009F0BDC181A023B64597F1E2579BEFB50

Владелец: ФЕДЕРАЛЬНАЯ СЛУЖБА ГОСУДАРСТВЕННОЙ
РЕГИСТРАЦИИ, КАДАСТРА И КАРТОГРАФИИ
Действителен: с 02.08.2024 по 26.10.2025

полное наименование должности

инициалы, фамилия

Земельный участок			
вид объекта недвижимости			
Лист № 2 раздела 2	Всего листов раздела 2: 3	Всего разделов: 6	Всего листов выписки: 11
21.10.2024г. № КУВИ-001/2024-259275894			
Кадастровый номер:		29:22:060406:94	
2	Вид, номер, дата и время государственной регистрации права:	2.3	Общая долевая собственность, доля в праве общей долевой собственности пропорциональна размеру общей площади, соответствующей 1/3 доли в праве общей долевой собственности квартиры с кад. № 29:22:060406:1706 29:22:060406:94-29/001/2017-4 13.12.2017 10:05:19
3	Сведения об осуществлении государственной регистрации сделки, права без необходимого в силу закона согласия третьего лица, органа:	3.3	данные отсутствуют
4	Ограничение прав и обременение объекта недвижимости:	не зарегистрировано	
1	Правообладатель (правообладатели):	1.4	Физическое лицо
	Сведения о возможности предоставления третьим лицам персональных данных физического лица:	1.4.1	данные отсутствуют
2	Вид, номер, дата и время государственной регистрации права:	2.4	Общая долевая собственность, доля в праве общей долевой собственности пропорциональна размеру общей площади, соответствующей 1/3 доли в праве общей долевой собственности квартиры с кад. № 29:22:060406:1706 29:22:060406:94-29/001/2017-3 13.12.2017 10:05:18
3	Сведения об осуществлении государственной регистрации сделки, права без необходимого в силу закона согласия третьего лица, органа:	3.4	данные отсутствуют
4	Ограничение прав и обременение объекта недвижимости:	не зарегистрировано	
5	Договоры участия в долевом строительстве:	не зарегистрировано	
6	Заявленные в судебном порядке права требования:	данные отсутствуют	
7	Сведения о возможности предоставления третьим лицам персональных данных физического лица:	данные отсутствуют	
8	Сведения о возражении в отношении зарегистрированного права:	данные отсутствуют	
9	Сведения о наличии решения об изъятии объекта недвижимости для государственных и муниципальных нужд:	данные отсутствуют	
10	Сведения о невозможности государственной регистрации без личного участия правообладателя или его законного представителя:	данные отсутствуют	



ДОКУМЕНТ ПОДПИСАН
ЭЛЕКТРОННОЙ ПОДПИСЬЮ

Сертификат: 009F0BDC181A023B64597F1E2579BEFB50

Владелец: ФЕДЕРАЛЬНАЯ СЛУЖБА ГОСУДАРСТВЕННОЙ

РЕГИСТРАЦИИ, КАДАСТРА И КАРТОГРАФИИ

Действителен: с 02.08.2024 по 26.10.2025

полное наименование должности

инициалы, фамилия

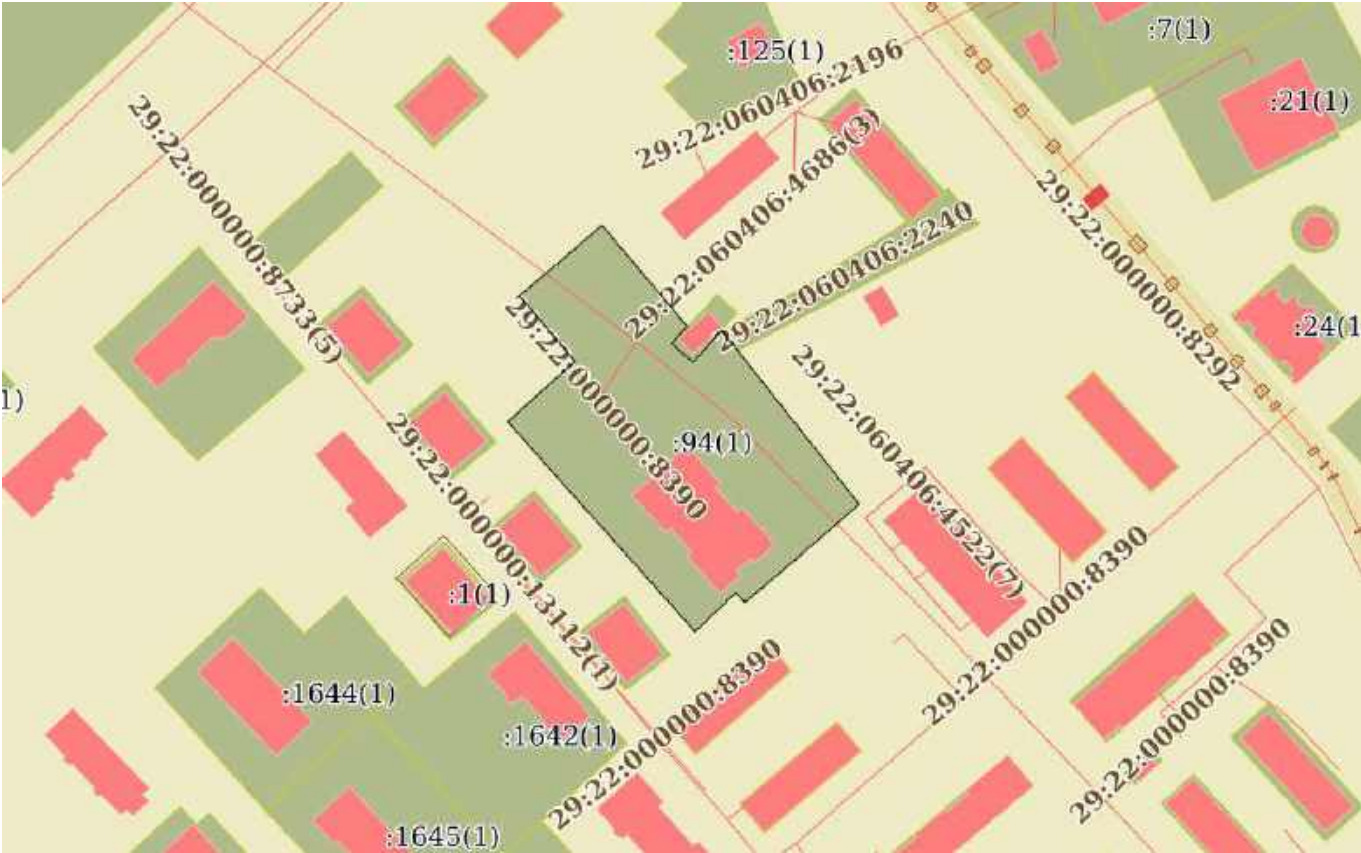
Земельный участок			
вид объекта недвижимости			
Лист № 3 раздела 2	Всего листов раздела 2: 3	Всего разделов: 6	Всего листов выписки: 11
21.10.2024г. № КУВИ-001/2024-259275894			
Кадастровый номер:		29:22:060406:94	
11	Правопритязания и сведения о наличии поступивших, но не рассмотренных заявлений о проведении государственной регистрации права (перехода, прекращения права), ограничения права или обременения объекта недвижимости, сделки в отношении объекта недвижимости:	отсутствуют	
11	Сведения о невозможности государственной регистрации перехода, прекращения, ограничения права на земельный участок из земель сельскохозяйственного назначения:	данные отсутствуют	

полное наименование должности	 ДОКУМЕНТ ПОДПИСАН ЭЛЕКТРОННОЙ ПОДПИСЬЮ Сертификат: 009F0BDC181A023B64597F1E2579BEFB50 Владелец: ФЕДЕРАЛЬНАЯ СЛУЖБА ГОСУДАРСТВЕННОЙ РЕГИСТРАЦИИ, КАДАСТРА И КАРТОГРАФИИ Действителен: с 02.08.2024 по 26.10.2025	инициалы, фамилия
-------------------------------	---	-------------------

Выписка из Единого государственного реестра недвижимости об объекте недвижимости
Описание местоположения земельного участка

Земельный участок			
вид объекта недвижимости			
Лист № 1 раздела 3	Всего листов раздела 3: 1	Всего разделов: 6	Всего листов выписки: 11
21.10.2024г. № КУВИ-001/2024-259275894			
Кадастровый номер:		29:22:060406:94	

План (чертеж, схема) земельного участка



Масштаб 1:2000 Условные обозначения:

полное наименование должности	 ДОКУМЕНТ ПОДПИСАН ЭЛЕКТРОННОЙ ПОДПИСЬЮ	инициалы, фамилия
	Сертификат: 009F0BDC181A023B64597F1E2579BEFB50 Владелец: ФЕДЕРАЛЬНАЯ СЛУЖБА ГОСУДАРСТВЕННОЙ РЕГИСТРАЦИИ, КАДАСТРА И КАРТОГРАФИИ Действителен: с 02.08.2024 по 26.10.2025	

Выписка из Единого государственного реестра недвижимости об объекте недвижимости

Описание местоположения земельного участка

Земельный участок			
вид объекта недвижимости			
Лист № 1 раздела 3.1	Всего листов раздела 3.1: 1	Всего разделов: 6	Всего листов выписки: 11
21.10.2024г. № КУВИ-001/2024-259275894			
Кадастровый номер:		29:22:060406:94	

Описание местоположения границ земельного участка							
№ п/п	Номер точки		Дирекционный угол	Горизонтальное проложение, м	Описание закрепления на местности	Кадастровые номера смежных участков	Сведения об адресах правообладателей смежных земельных участков
	начальная	конечная					
1	2	3	4	5	6	7	8
1	1.1.1	1.1.2	48°1.0'	24.19	данные отсутствуют	данные отсутствуют	данные отсутствуют
2	1.1.2	1.1.3	320°3.8'	22.99	данные отсутствуют	данные отсутствуют	данные отсутствуют
3	1.1.3	1.1.4	49°39.7'	17.23	данные отсутствуют	данные отсутствуют	данные отсутствуют
4	1.1.4	1.1.5	48°48.8'	11.8	данные отсутствуют	данные отсутствуют	данные отсутствуют
5	1.1.5	1.1.6	139°53.9'	35.52	данные отсутствуют	данные отсутствуют	данные отсутствуют
6	1.1.6	1.1.7	222°24.2'	6.24	данные отсутствуют	29:22:060406:93(1)	адрес отсутствует
7	1.1.7	1.1.8	130°35.1'	7.62	данные отсутствуют	29:22:060406:93(1)	адрес отсутствует
8	1.1.8	1.1.9	42°5.7'	11.44	данные отсутствуют	29:22:060406:93(1)	адрес отсутствует
9	1.1.9	1.1.10	141°39.2'	7.14	данные отсутствуют	29:22:060406:4251(1)	данные отсутствуют
10	1.1.10	1.1.11	141°39.9'	52.27	данные отсутствуют	данные отсутствуют	данные отсутствуют
11	1.1.11	1.1.12	229°1.3'	24.2	данные отсутствуют	данные отсутствуют	данные отсутствуют
12	1.1.12	1.1.13	229°48.9'	16.26	данные отсутствуют	данные отсутствуют	данные отсутствуют
13	1.1.13	1.1.14	317°51.4'	3.55	данные отсутствуют	данные отсутствуют	данные отсутствуют
14	1.1.14	1.1.15	226°7.5'	15.12	данные отсутствуют	данные отсутствуют	данные отсутствуют
15	1.1.15	1.1.1	318°16.3'	75.48	данные отсутствуют	данные отсутствуют	данные отсутствуют



ДОКУМЕНТ ПОДПИСАН
ЭЛЕКТРОННОЙ ПОДПИСЬЮ

Сертификат: 009F0BDC181A023B64597F1E2579BEFB50

Владелец: ФЕДЕРАЛЬНАЯ СЛУЖБА ГОСУДАРСТВЕННОЙ
РЕГИСТРАЦИИ, КАДАСТРА И КАРТОГРАФИИ
Действителен: с 02.08.2024 по 26.10.2025

полное наименование должности


инициалы, фамилия

Выписка из Единого государственного реестра недвижимости об объекте недвижимости

Описание местоположения земельного участка

Земельный участок			
вид объекта недвижимости			
Лист № 1 раздела 3.2	Всего листов раздела 3.2: 1	Всего разделов: 6	Всего листов выписки: 11
21.10.2024г. № КУВИ-001/2024-259275894			
Кадастровый номер:		29:22:060406:94	

Сведения о характерных точках границы земельного участка				
Система координат МСК-29				
Номер точки	Координаты, м		Описание закрепления на местности	Средняя квадратичная погрешность определения координат характерных точек границ земельного участка, м
	X	Y		
1	2	3	4	5
1	649346.3	2525577.74	-	0.1
2	649362.48	2525595.72	-	0.1
3	649380.11	2525580.96	-	0.1
4	649391.26	2525594.09	-	0.1
5	649399.03	2525602.97	-	0.1
6	649371.86	2525625.85	-	0.1
7	649367.25	2525621.64	-	0.1
8	649362.29	2525627.43	-	0.1
9	649370.78	2525635.1	-	0.1
10	649365.18	2525639.53	-	0.1
11	649324.18	2525671.95	-	0.1
12	649308.31	2525653.68	-	0.1
13	649297.82	2525641.26	-	0.1
14	649300.45	2525638.88	-	0.1
15	649289.97	2525627.98	-	0.1
1	649346.3	2525577.74	-	0.1

полное наименование должности		ДОКУМЕНТ ПОДПИСАН	инициалы, фамилия
		ЭЛЕКТРОННОЙ ПОДПИСЬЮ	
	Сертификат: 009F0BDC181A023B64597F1E2579BEFB50		
	Владелец: ФЕДЕРАЛЬНАЯ СЛУЖБА ГОСУДАРСТВЕННОЙ		
	РЕГИСТРАЦИИ, КАДАСТРА И КАРТОГРАФИИ		
	Действителен: с 02.08.2024 по 26.10.2025		

Выписка из Единого государственного реестра недвижимости об объекте недвижимости
Сведения о частях земельного участка

Земельный участок			
вид объекта недвижимости			
Лист № 1 раздела 4.1	Всего листов раздела 4.1: 1	Всего разделов: 6	Всего листов выписки: 11
21.10.2024г. № КУВИ-001/2024-259275894			
Кадастровый номер:		29:22:060406:94	

Учетный номер части	Площадь, м2	Содержание ограничения в использовании или ограничения права на объект недвижимости или обременения объекта недвижимости
1	2	3
	Весь	<p>вид ограничения (обременения): ограничения прав на земельный участок, предусмотренные статьей 56 Земельного кодекса Российской Федерации; Срок действия: не установлен; реквизиты документа-основания: водный кодекс РФ от 03.06.2006 № 74-ФЗ выдан: Российская Федерация; постановление "О зонах затопления, подтопления" от 18.04.2014 № 360 выдан: Правительство Российской Федерации; приказ "Об определении границ зон затопления, подтопления в административных границах муниципального образования "город Архангельск", Архангельской области" от 01.10.2020 № 96 выдан: Двинско-Печорское бассейновое водное управление Федерального агентства водных ресурсов; Содержание ограничения (обременения): В границах зон затопления, подтопления, в соответствии с законодательством Российской Федерации о градостроительной деятельности отнесенных к зонам с особыми условиями использования территорий, запрещаются: 1) размещение новых населенных пунктов и строительство объектов капитального строительства без обеспечения инженерной защиты таких населенных пунктов и объектов от затопления, подтопления; 2) использование сточных вод в целях регулирования плодородия почв; 3) размещение кладбищ, скотомогильников, объектов размещения отходов производства и потребления, химических, взрывчатых, токсичных, отравляющих и ядовитых веществ, пунктов хранения и захоронения радиоактивных отходов; 4) осуществление авиационных мер по борьбе с вредными организмами. Водный Кодекс Российской Федерации (от 03.06.2006 г. № 74-ФЗ); Реестровый номер границы: 29:00-6.279; Вид объекта реестра границ: Зона с особыми условиями использования территории; Вид зоны по документу: Граница зоны подтопления муниципального образования «Город Архангельск» (территориальные округа Октябрьский, Ломоносовский, Майская Горка, Варавино-Фактория); Тип зоны: Иная зона с особыми условиями использования территории</p>

 ДОКУМЕНТ ПОДПИСАН ЭЛЕКТРОННОЙ ПОДПИСЬЮ Сертификат: 009F0BDC181A023B64597F1E2579BEFB50 Владелец: ФЕДЕРАЛЬНАЯ СЛУЖБА ГОСУДАРСТВЕННОЙ РЕГИСТРАЦИИ, КАДАСТРА И КАРТОГРАФИИ Действителен: с 02.08.2024 по 26.10.2025	инициалы, фамилия
полное наименование должности	

Филиал публично-правовой компании "Роскадастр" по Архангельской области и Ненецкому автономному округу
полное наименование органа регистрации прав

Выписка из Единого государственного реестра недвижимости об объекте недвижимости

Сведения о характеристиках объекта недвижимости

На основании запроса от 21.10.2024, поступившего на рассмотрение 21.10.2024, сообщаем, что согласно записям Единого государственного реестра недвижимости:

Раздел 1 Лист 1

Земельный участок			
вид объекта недвижимости			
Лист № 1 раздела 1	Всего листов раздела 1: 4	Всего разделов: 8	Всего листов выписки: 13
21.10.2024г. № КУВИ-001/2024-259277535			
Кадастровый номер:	29:22:060406:98		
Номер кадастрового квартала:	29:22:060406		
Дата присвоения кадастрового номера:	09.12.1997		
Ранее присвоенный государственный учетный номер:	данные отсутствуют		
Местоположение:	обл. Архангельская, г. Архангельск, ул. Почтовая, дом 19		
Площадь:	436 +/- 7		
Кадастровая стоимость, руб.:	719964.36		
Кадастровые номера расположенных в пределах земельного участка объектов недвижимости:	29:22:060406:415, 29:22:000000:8390, 29:22:000000:3179		
Кадастровые номера объектов недвижимости, из которых образован объект недвижимости:	данные отсутствуют		
Кадастровые номера образованных объектов недвижимости:	данные отсутствуют		
Категория земель:	Земли населенных пунктов		
Виды разрешенного использования:	Эксплуатация и содержание жилых домов и нежилых зданий		
Сведения о кадастровом инженере:	Петропавловский Михаил Сергеевич, СНИЛС 067-956-169 22, договор на выполнение кадастровых работ от 28.05.2021 № 33, дата завершения кадастровых работ: 18.11.2021		
Сведения о лесах, водных объектах и об иных природных объектах, расположенных в пределах земельного участка:	данные отсутствуют		



ДОКУМЕНТ ПОДПИСАН
ЭЛЕКТРОННОЙ ПОДПИСЬЮ

Сертификат: 009F0BDC181A023B64597F1E2579BEFB50

Владелец: ФЕДЕРАЛЬНАЯ СЛУЖБА ГОСУДАРСТВЕННОЙ
РЕГИСТРАЦИИ, КАДАСТРА И КАРТОГРАФИИ
Действителен: с 02.08.2024 по 26.10.2025

полное наименование должности

инициалы, фамилия

Земельный участок			
вид объекта недвижимости			
Лист № 2 раздела 1	Всего листов раздела 1: 4	Всего разделов: 8	Всего листов выписки: 13
21.10.2024г. № КУВИ-001/2024-259277535			
Кадастровый номер:		29:22:060406:98	
Сведения о том, что земельный участок полностью расположен в границах зоны с особыми условиями использования территории, территории объекта культурного наследия, публичного сервитута:	Земельный участок полностью расположен в границах зоны с реестровым номером 29:00-6.279 от 31.10.2020, ограничение использования земельного участка в пределах зоны: В границах зон затопления, подтопления, в соответствии с законодательством Российской Федерации о градостроительной деятельности отнесенных к зонам с особыми условиями использования территорий, запрещаются: 1) размещение новых населенных пунктов и строительство объектов капитального строительства без обеспечения инженерной защиты таких населенных пунктов и объектов от затопления, подтопления; 2) использование сточных вод в целях регулирования плодородия почв; 3) размещение кладбищ, скотомогильников, объектов размещения отходов производства и потребления, химических, взрывчатых, токсичных, отравляющих и ядовитых веществ, пунктов хранения и захоронения радиоактивных отходов; 4) осуществление авиационных мер по борьбе с вредными организмами. Водный Кодекс Российской Федерации (от 03.06.2006 г. № 74-ФЗ), вид/наименование: Граница зоны подтопления муниципального образования «Город Архангельск» (территориальные округа Октябрьский, Ломоносовский, Майская Горка, Варавино-Фактория), тип: Иная зона с особыми условиями использования территории, решения: 1. дата решения: 03.06.2006, номер решения: 74-ФЗ, наименование ОГВ/ОМСУ: Российская Федерация 2. дата решения: 18.04.2014, номер решения: 360, наименование ОГВ/ОМСУ: Правительство Российской Федерации 3. дата решения: 01.10.2020, номер решения: 96, наименование ОГВ/ОМСУ: Двинско-Печорское бассейновое водное управление Федерального агентства водных ресурсов		
Сведения о том, что земельный участок расположен в границах особой экономической зоны, территории опережающего развития, зоны территориального развития в Российской Федерации, игровой зоны:	данные отсутствуют		
Сведения о том, что земельный участок расположен в границах особо охраняемой природной территории, Байкальской природной территории и ее экологических зон, лесопарковом зеленом поясе, охотничьего угодья, лесничества:	данные отсутствуют		
Сведения о расположении земельного участка и (или) расположенного на нем объекта недвижимости в границах территории, в отношении которой принято решение о резервировании земель для государственных или муниципальных нужд:	данные отсутствуют		
Сведения о результатах проведения государственного земельного надзора:	данные отсутствуют		
Сведения о расположении земельного участка в границах территории, в отношении которой утвержден проект межевания территории:	данные отсутствуют		



ДОКУМЕНТ ПОДПИСАН
ЭЛЕКТРОННОЙ ПОДПИСЬЮ

Сертификат: 009F0BDC181A023B64597F1E2579BEFB50

Владелец: ФЕДЕРАЛЬНАЯ СЛУЖБА ГОСУДАРСТВЕННОЙ

РЕГИСТРАЦИИ, КАДАСТРА И КАРТОГРАФИИ

Действителен: с 02.08.2024 по 26.10.2025

полное наименование должности

инициалы, фамилия

Земельный участок			
вид объекта недвижимости			
Лист № 3 раздела 1	Всего листов раздела 1: 4	Всего разделов: 8	Всего листов выписки: 13

21.10.2024г. № КУВИ-001/2024-259277535

Кадастровый номер: 29:22:060406:98

Условный номер земельного участка:	данные отсутствуют
Сведения о принятии акта и (или) заключении договора, предусматривающих предоставление в соответствии с земельным законодательством исполнительным органом государственным органом власти или органом местного самоуправления, находящегося в государственной или муниципальной собственности земельного участка для строительства наемного дома социального использования или наемного дома коммерческого использования:	данные отсутствуют
Сведения о том, что земельный участок или земельные участки образованы на основании решения об изъятии земельного участка и (или) расположенного на нем объекта недвижимости для государственных или муниципальных нужд:	данные отсутствуют
Сведения о том, что земельный участок образован из земель или земельного участка, государственная собственность на которые не разграничена:	данные отсутствуют
Сведения о наличии земельного спора о местоположении границ земельных участков:	данные отсутствуют
Статус записи об объекте недвижимости:	Сведения об объекте недвижимости имеют статус "актуальные, ранее учтенные"
Особые отметки:	Общее имущество собственников помещений в многоквартирном доме. Сведения о вещных правах на объект недвижимости, не зарегистрированных в реестре прав, ограничений прав и обременений недвижимого имущества: Вид права: Государственная собственность; реквизиты документа-основания: гК РФ от 01.01.1995 № ст.214 п.2 выдан: УЮ РП Российская Федерация. Сведения об ограничениях права на объект недвижимости, обременениях данного объекта, не зарегистрированных в реестре прав, ограничений прав и обременений недвижимого имущества: вид ограничения (обременения): ограничения прав на земельный участок, предусмотренные статьей 56 Земельного кодекса Российской Федерации; срок действия: с 06.05.2021; реквизиты документа-основания: водный кодекс РФ от 03.06.2006 № 74-ФЗ выдан: Российская Федерация; постановление "О зонах затопления, подтопления" от 18.04.2014 № 360 выдан: Правительство Российской Федерации; приказ "Об определении границ зон затопления, подтопления в административных границах муниципального образования "город Архангельск", Архангельской области" от 01.10.2020 № 96 выдан: Двинско-Печорское бассейновое водное управление Федерального агентства водных ресурсов. вид ограничения (обременения): ограничения прав на



ДОКУМЕНТ ПОДПИСАН
ЭЛЕКТРОННОЙ ПОДПИСЬЮ

Сертификат: 009F0BDC181A023B64597F1E2579BEFB50

Владелец: ФЕДЕРАЛЬНАЯ СЛУЖБА ГОСУДАРСТВЕННОЙ

РЕГИСТРАЦИИ, КАДАСТРА И КАРТОГРАФИИ

Действителен: с 02.08.2024 по 26.10.2025

полное наименование должности

инициалы, фамилия

Земельный участок			
вид объекта недвижимости			
Лист № 4 раздела 1	Всего листов раздела 1: 4	Всего разделов: 8	Всего листов выписки: 13
21.10.2024г. № КУВИ-001/2024-259277535			
Кадастровый номер:		29:22:060406:98	
		земельный участок, предусмотренные статьей 56 Земельного кодекса Российской Федерации; срок действия: с 19.12.2021; реквизиты документа-основания: приказ "О Типовых правилах охраны коммунальных тепловых сетей" от 17.08.1992 № 197 выдан: Министерство архитектуры, строительства и жилищно-коммунального хозяйства Российской Федерации.	
Получатель выписки:		Демин Александр Анатольевич	

полное наименование должности	 ДОКУМЕНТ ПОДПИСАН ЭЛЕКТРОННОЙ ПОДПИСЬЮ Сертификат: 009F0BDC181A023B64597F1E2579BEFB50 Владелец: ФЕДЕРАЛЬНАЯ СЛУЖБА ГОСУДАРСТВЕННОЙ РЕГИСТРАЦИИ, КАДАСТРА И КАРТОГРАФИИ Действителен: с 02.08.2024 по 26.10.2025	инициалы, фамилия
-------------------------------	---	-------------------

Выписка из Единого государственного реестра недвижимости об объекте недвижимости
Сведения о зарегистрированных правах

Земельный участок			
вид объекта недвижимости			
Лист № 1 раздела 2	Всего листов раздела 2: 2	Всего разделов: 8	Всего листов выписки: 13
21.10.2024г. № КУВИ-001/2024-259277535			
Кадастровый номер:		29:22:060406:98	
1	Правообладатель (правообладатели):	1.1	Собственники помещений в многоквартирном доме
	Сведения о возможности предоставления третьим лицам персональных данных физического лица:	1.1.1	данные отсутствуют
2	Вид, номер, дата и время государственной регистрации права:	2.1	Общая долевая собственность, доля в праве общей долевой собственности пропорциональна размеру общей площади 29:22:060406:2200 доля в праве общей долевой собственности пропорциональна размеру общей площади 29:22:060406:2200 29:22:060406:98-29/188/2021-2 14.11.2021 15:45:33
3	Сведения об осуществлении государственной регистрации сделки, права без необходимого в силу закона согласия третьего лица, органа:	3.1	данные отсутствуют
4	Ограничение прав и обременение объекта недвижимости:	не зарегистрировано	
1	Правообладатель (правообладатели):	1.2	Собственники помещений в многоквартирном доме
	Сведения о возможности предоставления третьим лицам персональных данных физического лица:	1.2.1	данные отсутствуют
2	Вид, номер, дата и время государственной регистрации права:	2.2	Общая долевая собственность, Доля в праве общей долевой собственности пропорциональна размеру общей площади 29:22:060406:4630 доля в праве общей долевой собственности пропорциональна размеру общей площади 29:22:060406:4630 29:22:060406:98-29/188/2021-1 10.11.2021 08:36:24
3	Сведения об осуществлении государственной регистрации сделки, права без необходимого в силу закона согласия третьего лица, органа:	3.2	данные отсутствуют
4	Ограничение прав и обременение объекта недвижимости:	не зарегистрировано	
5	Договоры участия в долевом строительстве:	не зарегистрировано	
6	Заявленные в судебном порядке права требования:	данные отсутствуют	
7	Сведения о возможности предоставления третьим лицам персональных данных физического лица	данные отсутствуют	
8	Сведения о возражении в отношении зарегистрированного права:	данные отсутствуют	



ДОКУМЕНТ ПОДПИСАН
ЭЛЕКТРОННОЙ ПОДПИСЬЮ

Сертификат: 009F0BDC181A023B64597F1E2579BEFB50

Владелец: ФЕДЕРАЛЬНАЯ СЛУЖБА ГОСУДАРСТВЕННОЙ

РЕГИСТРАЦИИ, КАДАСТРА И КАРТОГРАФИИ

Действителен: с 02.08.2024 по 26.10.2025

полное наименование должности

инициалы, фамилия

Земельный участок	
вид объекта недвижимости	
Лист № 2 раздела 2	Всего листов раздела 2: 2
Всего разделов: 8	Всего листов выписки: 13
21.10.2024г. № КУВИ-001/2024-259277535	
Кадастровый номер:	29:22:060406:98
9	Сведения о наличии решения об изъятии объекта недвижимости для государственных и муниципальных нужд:
10	Сведения о невозможности государственной регистрации без личного участия правообладателя или его законного представителя:
11	Правопритязания и сведения о наличии поступивших, но не рассмотренных заявлений о проведении государственной регистрации права (перехода, прекращения права), ограничения права или обременения объекта недвижимости, сделки в отношении объекта недвижимости:
11	Сведения о невозможности государственной регистрации перехода, прекращения, ограничения права на земельный участок из земель сельскохозяйственного назначения:



ДОКУМЕНТ ПОДПИСАН
ЭЛЕКТРОННОЙ ПОДПИСЬЮ

Сертификат: 009F0BDC181A023B64597F1E2579BEFB50

Владелец: ФЕДЕРАЛЬНАЯ СЛУЖБА ГОСУДАРСТВЕННОЙ

РЕГИСТРАЦИИ, КАДАСТРА И КАРТОГРАФИИ

Действителен: с 02.08.2024 по 26.10.2025

полное наименование должности

инициалы, фамилия

Выписка из Единого государственного реестра недвижимости об объекте недвижимости
Описание местоположения земельного участка

Земельный участок			
вид объекта недвижимости			
Лист № 1 раздела 3	Всего листов раздела 3: 1	Всего разделов: 8	Всего листов выписки: 13
21.10.2024г. № КУВИ-001/2024-259277535			
Кадастровый номер:		29:22:060406:98	


План (чертеж, схема) земельного участка



Масштаб 1:400

Условные обозначения:

полное наименование должности	инициалы, фамилия
-------------------------------	-------------------



ДОКУМЕНТ ПОДПИСАН
ЭЛЕКТРОННОЙ ПОДПИСЬЮ

Сертификат: 009F0BDC181A023B64597F1E2579BEFB50
Владелец: ФЕДЕРАЛЬНАЯ СЛУЖБА ГОСУДАРСТВЕННОЙ
РЕГИСТРАЦИИ, КАДАСТРА И КАРТОГРАФИИ
Действителен: с 02.08.2024 по 26.10.2025

Выписка из Единого государственного реестра недвижимости об объекте недвижимости

Описание местоположения земельного участка

Земельный участок			
вид объекта недвижимости			

Лист № 1 раздела 3.1	Всего листов раздела 3.1: 1	Всего разделов: 8	Всего листов выписки: 13
----------------------	-----------------------------	-------------------	--------------------------

21.10.2024г. № КУВИ-001/2024-259277535

Кадастровый номер: 29:22:060406:98

Описание местоположения границ земельного участка							
№ п/п	Номер точки		Дирекционный угол	Горизонтальное проложение, м	Описание закрепления на местности	Кадастровые номера смежных участков	Сведения об адресах правообладателей смежных земельных участков
	начальная	конечная					
1	2	3	4	5	6	7	8
1	1.1.1	1.1.2	51°52.4'	35.68	данные отсутствуют	данные отсутствуют	данные отсутствуют
2	1.1.2	1.1.3	141°49.0'	12.21	данные отсутствуют	данные отсутствуют	данные отсутствуют
3	1.1.3	1.1.4	231°52.3'	35.7	данные отсутствуют	данные отсутствуют	данные отсутствуют
4	1.1.4	1.1.1	321°52.9'	12.21	данные отсутствуют	данные отсутствуют	данные отсутствуют



ДОКУМЕНТ ПОДПИСАН
ЭЛЕКТРОННОЙ ПОДПИСЬЮ

Сертификат: 009F0BDC181A023B64597F1E2579BEFB50


Владелец: ФЕДЕРАЛЬНАЯ СЛУЖБА ГОСУДАРСТВЕННОЙ
РЕГИСТРАЦИИ, КАДАСТРА И КАРТОГРАФИИ
Действителен: с 02.08.2024 по 26.10.2025

полное наименование должности		инициалы, фамилия
-------------------------------	--	-------------------

Выписка из Единого государственного реестра недвижимости об объекте недвижимости
Описание местоположения земельного участка

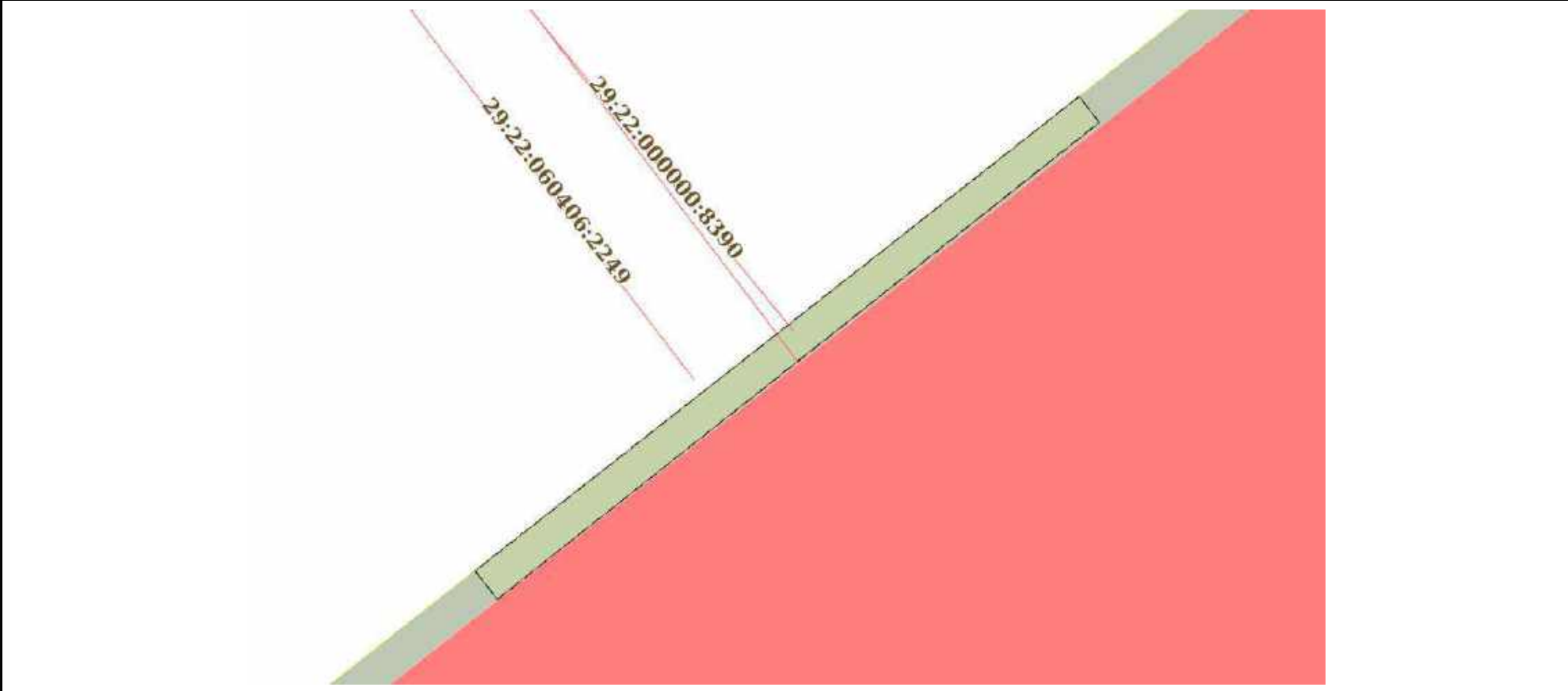
Земельный участок			
вид объекта недвижимости			
Лист № 1 раздела 3.2	Всего листов раздела 3.2: 1	Всего разделов: 8	Всего листов выписки: 13
21.10.2024г. № КУВИ-001/2024-259277535			
Кадастровый номер:		29:22:060406:98	

Сведения о характерных точках границы земельного участка				
Система координат МСК-29				
Номер точки	Координаты, м		Описание закрепления на местности	Средняя квадратичная погрешность определения координат характерных точек границ земельного участка, м
	X	Y		
1	2	3	4	5
1	649069.93	2525787.83	-	0.1
2	649091.96	2525815.9	-	0.1
3	649082.36	2525823.45	-	0.1
4	649060.32	2525795.37	-	0.1
1	649069.93	2525787.83	-	0.1


полное наименование должности		ДОКУМЕНТ ПОДПИСАН	инициалы, фамилия
	ЭЛЕКТРОННОЙ ПОДПИСЬЮ Сертификат: 009F0BDC181A023B64597F1E2579BEFB50 Владелец: ФЕДЕРАЛЬНАЯ СЛУЖБА ГОСУДАРСТВЕННОЙ РЕГИСТРАЦИИ, КАДАСТРА И КАРТОГРАФИИ Действителен: с 02.08.2024 по 26.10.2025		

Выписка из Единого государственного реестра недвижимости об объекте недвижимости
Сведения о частях земельного участка

Земельный участок			
вид объекта недвижимости			
Лист № 1 раздела 4	Всего листов раздела 4: 1	Всего разделов: 8	Всего листов выписки: 13
21.10.2024г. № КУВИ-001/2024-259277535			
Кадастровый номер:		29:22:060406:98	
План (чертеж, схема) части земельного участка		Учетный номер части: 29:22:060406:98/1	



Масштаб 1:50 Условные обозначения:


полное наименование должности	 ДОКУМЕНТ ПОДПИСАН ЭЛЕКТРОННОЙ ПОДПИСЬЮ	инициалы, фамилия
	Сертификат: 009F0BDC181A023B64597F1E2579BEFB50 Владелец: ФЕДЕРАЛЬНАЯ СЛУЖБА ГОСУДАРСТВЕННОЙ РЕГИСТРАЦИИ, КАДАСТРА И КАРТОГРАФИИ Действителен: с 02.08.2024 по 26.10.2025	

Выписка из Единого государственного реестра недвижимости об объекте недвижимости

Сведения о частях земельного участка

Земельный участок			
вид объекта недвижимости			
Лист № 1 раздела 4.1	Всего листов раздела 4.1: 2	Всего разделов: 8	Всего листов выписки: 13
21.10.2024г. № КУВИ-001/2024-259277535			
Кадастровый номер:		29:22:060406:98	

Учетный номер части	Площадь, м2	Содержание ограничения в использовании или ограничения права на объект недвижимости или обременения объекта недвижимости
1	2	3
29:22:060406:98/1	2	29:22-6.593
	Весь	вид ограничения (обременения): ограничения прав на земельный участок, предусмотренные статьей 56 Земельного кодекса Российской Федерации; Срок действия: не установлен; реквизиты документа-основания: водный кодекс РФ от 03.06.2006 № 74-ФЗ выдан: Российская Федерация; постановление "О зонах затопления, подтопления" от 18.04.2014 № 360 выдан: Правительство Российской Федерации; приказ "Об определении границ зон затопления, подтопления в административных границах муниципального образования "город Архангельск", Архангельской области" от 01.10.2020 № 96 выдан: Двинско-Печорское бассейновое водное управление Федерального агентства водных ресурсов; Содержание ограничения (обременения): В границах зон затопления, подтопления, в соответствии с законодательством Российской Федерации о градостроительной деятельности отнесенных к зонам с особыми условиями использования территорий, запрещаются: 1) размещение новых населенных пунктов и строительство объектов капитального строительства без обеспечения инженерной защиты таких населенных пунктов и объектов от затопления, подтопления; 2) использование сточных вод в целях регулирования плодородия почв; 3) размещение кладбищ, скотомогильников, объектов размещения отходов производства и потребления, химических, взрывчатых, токсичных, отравляющих и ядовитых веществ, пунктов хранения и захоронения радиоактивных отходов; 4) осуществление авиационных мер по борьбе с вредными организмами. Водный Кодекс Российской Федерации (от 03.06.2006 г. № 74-ФЗ); Реестровый номер границы: 29:00-6.279; Вид объекта реестра границ: Зона с особыми условиями использования территории; Вид зоны по документу: Граница зоны подтопления муниципального образования «Город Архангельск» (территориальные округа Октябрьский, Ломоносовский, Майская Горка, Варавино-Фактория); Тип зоны: Иная зона с особыми условиями использования территории
	Весь	вид ограничения (обременения): ограничения прав на земельный участок, предусмотренные статьей 56 Земельного кодекса Российской Федерации; Срок действия: не установлен; реквизиты документа-основания: приказ "О Типовых правилах охраны коммунальных тепловых сетей" от 17.08.1992 № 197 выдан: Министерство архитектуры, строительства и жилищно-коммунального хозяйства Российской Федерации; Содержание ограничения (обременения): В пределах охранных зон тепловых сетей не допускается производить действия, которые могут повлечь нарушения в нормальной работе тепловых сетей, их повреждение, несчастные случаи, или препятствующие ремонту: а) размещать автозаправочные станции, хранилища

 ДОКУМЕНТ ПОДПИСАН ЭЛЕКТРОННОЙ ПОДПИСЬЮ Сертификат: 009F0BDC181A023B64597F1E2579BEFB50 Владелец: ФЕДЕРАЛЬНАЯ СЛУЖБА ГОСУДАРСТВЕННОЙ РЕГИСТРАЦИИ, КАДАСТРА И КАРТОГРАФИИ Действителен: с 02.08.2024 по 26.10.2025	полное наименование должности	инициалы, фамилия
---	-------------------------------	-------------------

Земельный участок			
вид объекта недвижимости			
Лист № 2 раздела 4.1	Всего листов раздела 4.1: 2	Всего разделов: 8	Всего листов выписки: 13

21.10.2024г. № КУВИ-001/2024-259277535

Кадастровый номер:

29:22:060406:98

горюче-смазочных материалов, складировать агрессивные химические материалы; б) загромождать подходы и подъезды к объектам и сооружениям тепловых сетей, складировать тяжелые и громоздкие материалы, возводить временные строения и заборы; в) устраивать спортивные и игровые площадки, неорганизованные рынки, остановочные пункты общественного транспорта, стоянки всех видов машин и механизмов, гаражи, огороды и т.п.; г) устраивать всякого рода свалки, разжигать костры, сжигать бытовой мусор или промышленные отходы; д) производить работы ударными механизмами, производить сброс и слив едких и коррозионно-активных веществ и горюче-смазочных материалов; е) проникать в помещения павильонов, центральных и индивидуальных тепловых пунктов посторонним лицам; ж) открывать, снимать, засыпать люки камер тепловых сетей; з) сбрасывать в камеры мусор, отходы, снег и т.д.; и) снимать покровный металлический слой тепловой изоляции; к) разрушать тепловую изоляцию; л) ходить по трубопроводам надземной прокладки (переход через трубы разрешается только по специальным переходным мостикам); м) занимать подвалы зданий, особенно имеющих опасность затопления, в которых проложены тепловые сети или оборудованы тепловые вводы под мастерские, склады, для иных целей; н) тепловые вводы в здания должны быть загерметизированы. Ограничения использования объектов недвижимости предусмотрены "Типовыми правилами охраны коммунальных тепловых сетей», утвержденными Приказом Министерства архитектуры, строительства и жилищно-коммунального хозяйства Российской Федерации от 17.08.1992 г. №197.; Реестровый номер границы: 29:22-6.593; Вид объекта реестра границ: Зона с особыми условиями использования территории; Вид зоны по документу: Охранная зона тепловых сетей; Тип зоны: Охранная зона инженерных коммуникаций



ДОКУМЕНТ ПОДПИСАН
ЭЛЕКТРОННОЙ ПОДПИСЬЮ

Сертификат: 009F0BDC181A023B64597F1E2579BEFB50

Владелец: ФЕДЕРАЛЬНАЯ СЛУЖБА ГОСУДАРСТВЕННОЙ

РЕГИСТРАЦИИ, КАДАСТРА И КАРТОГРАФИИ

Действителен: с 02.08.2024 по 26.10.2025

полное наименование должности

инициалы, фамилия

Выписка из Единого государственного реестра недвижимости об объекте недвижимости

Сведения о частях земельного участка

Земельный участок			
вид объекта недвижимости			

Лист № 1 раздела 4.2	Всего листов раздела 4.2: 1	Всего разделов: 8	Всего листов выписки: 13
----------------------	-----------------------------	-------------------	--------------------------

21.10.2024г. № КУВИ-001/2024-259277535

Кадастровый номер: 29:22:060406:98

Сведения о характерных точках границы части (частей) земельного участка

Учетный номер части: 29:22:060406:98/1

Система координат

Номер точки	Координаты, м		Описание закрепления на местности	Средняя квадратичная погрешность определения координат характерных точек границ земельного участка, м
	X	Y		
1	2	3	4	5
1	649071.79	2525790.2	-	-
2	649075.8	2525795.31	-	-
3	649075.58	2525795.48	-	-
4	649071.55	2525790.39	-	-
1	649071.79	2525790.2	-	-



ДОКУМЕНТ ПОДПИСАН
ЭЛЕКТРОННОЙ ПОДПИСЬЮ

Сертификат: 009F0BDC181A023B64597F1E2579BEFB50

Владелец: ФЕДЕРАЛЬНАЯ СЛУЖБА ГОСУДАРСТВЕННОЙ
РЕГИСТРАЦИИ, КАДАСТРА И КАРТОГРАФИИ
Действителен: с 02.08.2024 по 26.10.2025

полное наименование должности

инициалы, фамилия

Филиал публично-правовой компании "Роскадастр" по Архангельской области и Ненецкому автономному округу
полное наименование органа регистрации прав

Выписка из Единого государственного реестра недвижимости об объекте недвижимости

Сведения о характеристиках объекта недвижимости

На основании запроса от 21.10.2024, поступившего на рассмотрение 21.10.2024, сообщаем, что согласно записям Единого государственного реестра недвижимости:

Раздел 1 Лист 1

Земельный участок			
вид объекта недвижимости			
Лист № 1 раздела 1	Всего листов раздела 1: 3	Всего разделов: 6	Всего листов выписки: 9
21.10.2024г. № КУВИ-001/2024-259275115			
Кадастровый номер:	29:22:060406:100		
Номер кадастрового квартала:	29:22:060406		
Дата присвоения кадастрового номера:	26.05.2003		
Ранее присвоенный государственный учетный номер:	данные отсутствуют		
Местоположение:	обл. Архангельская, г. Архангельск, ул. Ленина, дом 20		
Площадь:	468 +/- 8		
Кадастровая стоимость, руб.:	785983.16		
Кадастровые номера расположенных в пределах земельного участка объектов недвижимости:	данные отсутствуют		
Кадастровые номера объектов недвижимости, из которых образован объект недвижимости:	данные отсутствуют		
Кадастровые номера образованных объектов недвижимости:	данные отсутствуют		
Категория земель:	Земли населенных пунктов		
Виды разрешенного использования:	Эксплуатация и содержание жилых домов и нежилых зданий		
Сведения о кадастровом инженере:	Петропавловский Михаил Сергеевич, СНИЛС 067-956-169 22, договор на выполнение кадастровых работ от 28.05.2021 № 33, дата завершения кадастровых работ: 18.11.2021		
Сведения о лесах, водных объектах и об иных природных объектах, расположенных в пределах земельного участка:	данные отсутствуют		



ДОКУМЕНТ ПОДПИСАН
ЭЛЕКТРОННОЙ ПОДПИСЬЮ

Сертификат: 009F0BDC181A023B64597F1E2579BEFB50

Владелец: ФЕДЕРАЛЬНАЯ СЛУЖБА ГОСУДАРСТВЕННОЙ
РЕГИСТРАЦИИ, КАДАСТРА И КАРТОГРАФИИ
Действителен: с 02.08.2024 по 26.10.2025

полное наименование должности

инициалы, фамилия

Земельный участок			
вид объекта недвижимости			
Лист № 2 раздела 1	Всего листов раздела 1: 3	Всего разделов: 6	Всего листов выписки: 9
21.10.2024г. № КУВИ-001/2024-259275115			
Кадастровый номер:		29:22:060406:100	
Сведения о том, что земельный участок полностью расположен в границах зоны с особыми условиями использования территории, территории объекта культурного наследия, публичного сервитута:	Земельный участок полностью расположен в границах зоны с реестровым номером 29:00-6.279 от 31.10.2020, ограничение использования земельного участка в пределах зоны: В границах зон затопления, подтопления, в соответствии с законодательством Российской Федерации о градостроительной деятельности отнесенных к зонам с особыми условиями использования территорий, запрещаются: 1) размещение новых населенных пунктов и строительство объектов капитального строительства без обеспечения инженерной защиты таких населенных пунктов и объектов от затопления, подтопления; 2) использование сточных вод в целях регулирования плодородия почв; 3) размещение кладбищ, скотомогильников, объектов размещения отходов производства и потребления, химических, взрывчатых, токсичных, отравляющих и ядовитых веществ, пунктов хранения и захоронения радиоактивных отходов; 4) осуществление авиационных мер по борьбе с вредными организмами. Водный Кодекс Российской Федерации (от 03.06.2006 г. № 74-ФЗ), вид/наименование: Граница зоны подтопления муниципального образования «Город Архангельск» (территориальные округа Октябрьский, Ломоносовский, Майская Горка, Варавино-Фактория), тип: Иная зона с особыми условиями использования территории, решения: 1. дата решения: 03.06.2006, номер решения: 74-ФЗ, наименование ОГВ/ОМСУ: Российская Федерация 2. дата решения: 18.04.2014, номер решения: 360, наименование ОГВ/ОМСУ: Правительство Российской Федерации 3. дата решения: 01.10.2020, номер решения: 96, наименование ОГВ/ОМСУ: Двинско-Печорское бассейновое водное управление Федерального агентства водных ресурсов		
Сведения о том, что земельный участок расположен в границах особой экономической зоны, территории опережающего развития, зоны территориального развития в Российской Федерации, игровой зоны:	данные отсутствуют		
Сведения о том, что земельный участок расположен в границах особо охраняемой природной территории, Байкальской природной территории и ее экологических зон, лесопарковом зеленом поясе, охотничьего угодья, лесничества:	данные отсутствуют		
Сведения о расположении земельного участка и (или) расположенного на нем объекта недвижимости в границах территории, в отношении которой принято решение о резервировании земель для государственных или муниципальных нужд:	данные отсутствуют		
Сведения о результатах проведения государственного земельного надзора:	данные отсутствуют		
Сведения о расположении земельного участка в границах территории, в отношении которой утвержден проект межевания территории:	данные отсутствуют		



ДОКУМЕНТ ПОДПИСАН
ЭЛЕКТРОННОЙ ПОДПИСЬЮ

Сертификат: 009F0BDC181A023B64597F1E2579BEFB50

Владелец: ФЕДЕРАЛЬНАЯ СЛУЖБА ГОСУДАРСТВЕННОЙ


РЕГИСТРАЦИИ, КАДАСТРА И КАРТОГРАФИИ

Действителен: с 02.08.2024 по 26.10.2025

полное наименование должности

инициалы, фамилия

Земельный участок			
вид объекта недвижимости			
Лист № 3 раздела 1	Всего листов раздела 1: 3	Всего разделов: 6	Всего листов выписки: 9
21.10.2024г. № КУВИ-001/2024-259275115			
Кадастровый номер:		29:22:060406:100	
Условный номер земельного участка:		данные отсутствуют	
Сведения о принятии акта и (или) заключении договора, предусматривающих предоставление в соответствии с земельным законодательством исполнительным органом государственным органом власти или органом местного самоуправления, находящегося в государственной или муниципальной собственности земельного участка для строительства наемного дома социального использования или наемного дома коммерческого использования:		данные отсутствуют	
Сведения о том, что земельный участок или земельные участки образованы на основании решения об изъятии земельного участка и (или) расположенного на нем объекта недвижимости для государственных или муниципальных нужд:		данные отсутствуют	
Сведения о том, что земельный участок образован из земель или земельного участка, государственная собственность на которые не разграничена:		данные отсутствуют	
Сведения о наличии земельного спора о местоположении границ земельных участков:		данные отсутствуют	
Статус записи об объекте недвижимости:		Сведения об объекте недвижимости имеют статус "актуальные, ранее учтенные"	
Особые отметки:		Сведения об ограничениях права на объект недвижимости, обременениях данного объекта, не зарегистрированных в реестре прав, ограничений прав и обременений недвижимого имущества: вид ограничения (обременения): ограничения прав на земельный участок, предусмотренные статьей 56 Земельного кодекса Российской Федерации; срок действия: с 06.05.2021; реквизиты документа-основания: водный кодекс РФ от 03.06.2006 № 74-ФЗ выдан: Российская Федерация; постановление "О зонах затопления, подтопления" от 18.04.2014 № 360 выдан: Правительство Российской Федерации; приказ "Об определении границ зон затопления, подтопления в административных границах муниципального образования "город Архангельск", Архангельской области" от 01.10.2020 № 96 выдан: Двинско-Печорское бассейновое водное управление Федерального агентства водных ресурсов. Сведения, необходимые для заполнения раздела: 4 - Сведения о частях земельного участка, отсутствуют.	
Получатель выписки:		Демин Александр Анатольевич	

 ДОКУМЕНТ ПОДПИСАН ЭЛЕКТРОННОЙ ПОДПИСЬЮ	Сертификат: 009F0BDC181A023B64597F1E2579BEFB50 Владелец: ФЕДЕРАЛЬНАЯ СЛУЖБА ГОСУДАРСТВЕННОЙ РЕГИСТРАЦИИ, КАДАСТРА И КАРТОГРАФИИ Действителен: с 02.08.2024 по 26.10.2025	инициалы, фамилия
полное наименование должности		

Выписка из Единого государственного реестра недвижимости об объекте недвижимости
Сведения о зарегистрированных правах

Земельный участок			
вид объекта недвижимости			
Лист № 1 раздела 2	Всего листов раздела 2: 2	Всего разделов: 6	Всего листов выписки: 9
21.10.2024г. № КУВИ-001/2024-259275115			
Кадастровый номер:		29:22:060406:100	
1	Правообладатель (правообладатели):	1.1	Муниципальное образование "Город Архангельск"
	Сведения о возможности предоставления третьим лицам персональных данных физического лица:	1.1.1	данные отсутствуют
2	Вид, номер, дата и время государственной регистрации права:	2.1	Собственность 29:22:060406:100-29/188/2019-10 16.12.2019 09:34:25
3	Сведения об осуществлении государственной регистрации сделки, права без необходимого в силу закона согласия третьего лица, органа:	3.1	данные отсутствуют
4	Ограничение прав и обременение объекта недвижимости:	не зарегистрировано	
5	Договоры участия в долевом строительстве:	не зарегистрировано	
6	Заявленные в судебном порядке права требования:	данные отсутствуют	
7	Сведения о возможности предоставления третьим лицам персональных данных физического лица	данные отсутствуют	
8	Сведения о возражении в отношении зарегистрированного права:	данные отсутствуют	
9	Сведения о наличии решения об изъятии объекта недвижимости для государственных и муниципальных нужд:	данные отсутствуют	
10	Сведения о невозможности государственной регистрации без личного участия правообладателя или его законного представителя:	данные отсутствуют	
11	Правопритязания и сведения о наличии поступивших, но не рассмотренных заявлений о проведении государственной регистрации права (перехода, прекращения права), ограничения права или обременения объекта недвижимости, сделки в отношении объекта недвижимости:	отсутствуют	



ДОКУМЕНТ ПОДПИСАН
ЭЛЕКТРОННОЙ ПОДПИСЬЮ

Сертификат: 009F0BDC181A023B64597F1E2579BEFB50

Владелец: ФЕДЕРАЛЬНАЯ СЛУЖБА ГОСУДАРСТВЕННОЙ
РЕГИСТРАЦИИ, КАДАСТРА И КАРТОГРАФИИ
Действителен: с 02.08.2024 по 26.10.2025

полное наименование должности

инициалы, фамилия

Земельный участок			
вид объекта недвижимости			
Лист № 2 раздела 2	Всего листов раздела 2: 2	Всего разделов: 6	Всего листов выписки: 9
21.10.2024г. № КУВИ-001/2024-259275115			
Кадастровый номер:		29:22:060406:100	
11	Сведения о невозможности государственной регистрации перехода, прекращения, ограничения права на земельный участок из земель сельскохозяйственного назначения:	данные отсутствуют	

полное наименование должности	 ДОКУМЕНТ ПОДПИСАН ЭЛЕКТРОННОЙ ПОДПИСЬЮ Сертификат: 009F0BDC181A023B64597F1E2579BEFB50 Владелец: ФЕДЕРАЛЬНАЯ СЛУЖБА ГОСУДАРСТВЕННОЙ РЕГИСТРАЦИИ, КАДАСТРА И КАРТОГРАФИИ Действителен: с 02.08.2024 по 26.10.2025	инициалы, фамилия
-------------------------------	---	-------------------

Выписка из Единого государственного реестра недвижимости об объекте недвижимости
Описание местоположения земельного участка


Земельный участок			
вид объекта недвижимости			
Лист № 1 раздела 3	Всего листов раздела 3: 1	Всего разделов: 6	Всего листов выписки: 9
21.10.2024г. № КУВИ-001/2024-259275115			
Кадастровый номер:		29:22:060406:100	

План (чертеж, схема) земельного участка



Масштаб 1:400

Условные обозначения:


	 ДОКУМЕНТ ПОДПИСАН ЭЛЕКТРОННОЙ ПОДПИСЬЮ Сертификат: 009F0BDC181A023B64597F1E2579BEFB50 Владелец: ФЕДЕРАЛЬНАЯ СЛУЖБА ГОСУДАРСТВЕННОЙ РЕГИСТРАЦИИ, КАДАСТРА И КАРТОГРАФИИ Действителен: с 02.08.2024 по 26.10.2025	
полное наименование должности	инициалы, фамилия	

Выписка из Единого государственного реестра недвижимости об объекте недвижимости

Описание местоположения земельного участка

Земельный участок			
вид объекта недвижимости			
Лист № 1 раздела 3.1	Всего листов раздела 3.1: 1	Всего разделов: 6	Всего листов выписки: 9
21.10.2024г. № КУВИ-001/2024-259275115			
Кадастровый номер:		29:22:060406:100	

Описание местоположения границ земельного участка							
№ п/п	Номер точки		Дирекционный угол	Горизонтальное проложение, м	Описание закрепления на местности	Кадастровые номера смежных участков	Сведения об адресах правообладателей смежных земельных участков
	начальная	конечная					
1	2	3	4	5	6	7	8
1	1.1.1	1.1.2	47°23.9'	36	данные отсутствуют	данные отсутствуют	данные отсутствуют
2	1.1.2	1.1.3	137°24.0'	13	данные отсутствуют	данные отсутствуют	данные отсутствуют
3	1.1.3	1.1.4	227°23.9'	36	данные отсутствуют	данные отсутствуют	данные отсутствуют
4	1.1.4	1.1.1	317°24.0'	13	данные отсутствуют	данные отсутствуют	данные отсутствуют

	 <p>ДОКУМЕНТ ПОДПИСАН ЭЛЕКТРОННОЙ ПОДПИСЬЮ</p> <p>Сертификат: 009F0BDC181A023B64597F1E2579BEFB50 Владелец: ФЕДЕРАЛЬНАЯ СЛУЖБА ГОСУДАРСТВЕННОЙ РЕГИСТРАЦИИ, КАДАСТРА И КАРТОГРАФИИ Действителен: с 02.08.2024 по 26.10.2025</p>	
полное наименование должности	инициалы, фамилия	

Выписка из Единого государственного реестра недвижимости об объекте недвижимости

Описание местоположения земельного участка

Земельный участок			
вид объекта недвижимости			
Лист № 1 раздела 3.2	Всего листов раздела 3.2: 1	Всего разделов: 6	Всего листов выписки: 9
21.10.2024г. № КУВИ-001/2024-259275115			
Кадастровый номер:		29:22:060406:100	

Сведения о характерных точках границы земельного участка				
Система координат МСК-29				
Номер точки	Координаты, м		Описание закрепления на местности	Средняя квадратичная погрешность определения координат характерных точек границ земельного участка, м
	X	Y		
1	2	3	4	5
1	649394.62	2525509.17	-	0.1
2	649418.99	2525535.67	-	0.1
3	649409.42	2525544.47	-	0.1
4	649385.05	2525517.97	-	0.1
1	649394.62	2525509.17	-	0.1



ДОКУМЕНТ ПОДПИСАН
ЭЛЕКТРОННОЙ ПОДПИСЬЮ

Сертификат: 009F0BDC181A023B64597F1E2579BEFB50

Владелец: ФЕДЕРАЛЬНАЯ СЛУЖБА ГОСУДАРСТВЕННОЙ

РЕГИСТРАЦИИ, КАДАСТРА И КАРТОГРАФИИ

Действителен: с 02.08.2024 по 26.10.2025

полное наименование должности

инициалы, фамилия

Выписка из Единого государственного реестра недвижимости об объекте недвижимости
Сведения о частях земельного участка

Земельный участок			
вид объекта недвижимости			
Лист № 1 раздела 4.1	Всего листов раздела 4.1: 1	Всего разделов: 6	Всего листов выписки: 9
21.10.2024г. № КУВИ-001/2024-259275115			
Кадастровый номер:		29:22:060406:100	

Учетный номер части	Площадь, м2	Содержание ограничения в использовании или ограничения права на объект недвижимости или обременения объекта недвижимости
1	2	3
	Весь	<p>вид ограничения (обременения): ограничения прав на земельный участок, предусмотренные статьей 56 Земельного кодекса Российской Федерации; Срок действия: не установлен; реквизиты документа-основания: водный кодекс РФ от 03.06.2006 № 74-ФЗ выдан: Российская Федерация; постановление "О зонах затопления, подтопления" от 18.04.2014 № 360 выдан: Правительство Российской Федерации; приказ "Об определении границ зон затопления, подтопления в административных границах муниципального образования "город Архангельск", Архангельской области" от 01.10.2020 № 96 выдан: Двинско-Печорское бассейновое водное управление Федерального агентства водных ресурсов; Содержание ограничения (обременения): В границах зон затопления, подтопления, в соответствии с законодательством Российской Федерации о градостроительной деятельности отнесенных к зонам с особыми условиями использования территорий, запрещаются: 1) размещение новых населенных пунктов и строительство объектов капитального строительства без обеспечения инженерной защиты таких населенных пунктов и объектов от затопления, подтопления; 2) использование сточных вод в целях регулирования плодородия почв; 3) размещение кладбищ, скотомогильников, объектов размещения отходов производства и потребления, химических, взрывчатых, токсичных, отравляющих и ядовитых веществ, пунктов хранения и захоронения радиоактивных отходов; 4) осуществление авиационных мер по борьбе с вредными организмами. Водный Кодекс Российской Федерации (от 03.06.2006 г. № 74-ФЗ); Реестровый номер границы: 29:00-6.279; Вид объекта реестра границ: Зона с особыми условиями использования территории; Вид зоны по документу: Граница зоны подтопления муниципального образования «Город Архангельск» (территориальные округа Октябрьский, Ломоносовский, Майская Горка, Варавино-Фактория); Тип зоны: Иная зона с особыми условиями использования территории</p>

	<p>ДОКУМЕНТ ПОДПИСАН ЭЛЕКТРОННОЙ ПОДПИСЬЮ</p>	
Сертификат: 009F0BDC181A023B64597F1E2579BEFB50	Владелец: ФЕДЕРАЛЬНАЯ СЛУЖБА ГОСУДАРСТВЕННОЙ РЕГИСТРАЦИИ, КАДАСТРА И КАРТОГРАФИИ	инициалы, фамилия
полное наименование должности	Действителен: с 02.08.2024 по 26.10.2025	

Филиал публично-правовой компании "Роскадастр" по Архангельской области и Ненецкому автономному округу
полное наименование органа регистрации прав

Выписка из Единого государственного реестра недвижимости об объекте недвижимости

Сведения о характеристиках объекта недвижимости

На основании запроса от 21.10.2024, поступившего на рассмотрение 21.10.2024, сообщаем, что согласно записям Единого государственного реестра недвижимости:

Раздел 1 Лист 1

Земельный участок			
вид объекта недвижимости			
Лист № 1 раздела 1	Всего листов раздела 1: 4	Всего разделов: 5	Всего листов выписки: 8
21.10.2024г. № КУВИ-001/2024-259275266			
Кадастровый номер:	29:22:060406:101		
Номер кадастрового квартала:	29:22:060406		
Дата присвоения кадастрового номера:	26.05.2003		
Ранее присвоенный государственный учетный номер:	данные отсутствуют		
Местоположение:	обл. Архангельская, г. Архангельск, ул. Ленина, дом 22		
Площадь:	307 +/- 6		
Кадастровая стоимость, руб.:	509261.42		
Кадастровые номера расположенных в пределах земельного участка объектов недвижимости:	29:22:060406:404, 29:22:060406:405, 29:22:060406:406		
Кадастровые номера объектов недвижимости, из которых образован объект недвижимости:	данные отсутствуют		
Кадастровые номера образованных объектов недвижимости:	данные отсутствуют		
Категория земель:	Земли населенных пунктов		
Виды разрешенного использования:	Эксплуатация и содержание жилых домов и нежилых зданий		
Сведения о кадастровом инженере:	Петропавловский Михаил Сергеевич, СНИЛС 067-956-169 22, договор на выполнение кадастровых работ от 28.05.2021 № 33, дата завершения кадастровых работ: 18.11.2021		
Сведения о лесах, водных объектах и об иных природных объектах, расположенных в пределах земельного участка:	данные отсутствуют		



ДОКУМЕНТ ПОДПИСАН
ЭЛЕКТРОННОЙ ПОДПИСЬЮ

Сертификат: 009F0BDC181A023B64597F1E2579BEFB50

Владелец: ФЕДЕРАЛЬНАЯ СЛУЖБА ГОСУДАРСТВЕННОЙ
РЕГИСТРАЦИИ, КАДАСТРА И КАРТОГРАФИИ
Действителен: с 02.08.2024 по 26.10.2025

полное наименование должности

инициалы, фамилия

Земельный участок			
вид объекта недвижимости			
Лист № 2 раздела 1	Всего листов раздела 1: 4	Всего разделов: 5	Всего листов выписки: 8
21.10.2024г. № КУВИ-001/2024-259275266			
Кадастровый номер:		29:22:060406:101	
Сведения о том, что земельный участок полностью расположен в границах зоны с особыми условиями использования территории, территории объекта культурного наследия, публичного сервитута:		Земельный участок полностью расположен в границах зоны с реестровым номером 29:00-6.279 от 31.10.2020, ограничение использования земельного участка в пределах зоны: В границах зон затопления, подтопления, в соответствии с законодательством Российской Федерации о градостроительной деятельности отнесенных к зонам с особыми условиями использования территорий, запрещаются: 1) размещение новых населенных пунктов и строительство объектов капитального строительства без обеспечения инженерной защиты таких населенных пунктов и объектов от затопления, подтопления; 2) использование сточных вод в целях регулирования плодородия почв; 3) размещение кладбищ, скотомогильников, объектов размещения отходов производства и потребления, химических, взрывчатых, токсичных, отравляющих и ядовитых веществ, пунктов хранения и захоронения радиоактивных отходов; 4) осуществление авиационных мер по борьбе с вредными организмами. Водный Кодекс Российской Федерации (от 03.06.2006 г. № 74-ФЗ), вид/наименование: Граница зоны подтопления муниципального образования «Город Архангельск» (территориальные округа Октябрьский, Ломоносовский, Майская Горка, Варавино-Фактория), тип: Иная зона с особыми условиями использования территории, решения: 1. дата решения: 03.06.2006, номер решения: 74-ФЗ, наименование ОГВ/ОМСУ: Российская Федерация 2. дата решения: 18.04.2014, номер решения: 360, наименование ОГВ/ОМСУ: Правительство Российской Федерации 3. дата решения: 01.10.2020, номер решения: 96, наименование ОГВ/ОМСУ: Двинско-Печорское бассейновое водное управление Федерального агентства водных ресурсов	
Сведения о том, что земельный участок расположен в границах особой экономической зоны, территории опережающего развития, зоны территориального развития в Российской Федерации, игровой зоны:		данные отсутствуют	
Сведения о том, что земельный участок расположен в границах особо охраняемой природной территории, Байкальской природной территории и ее экологических зон, лесопарковом зеленом поясе, охотничьего угодья, лесничества:		данные отсутствуют	
Сведения о расположении земельного участка и (или) расположенного на нем объекта недвижимости в границах территории, в отношении которой принято решение о резервировании земель для государственных или муниципальных нужд:		данные отсутствуют	
Сведения о результатах проведения государственного земельного надзора:		данные отсутствуют	
Сведения о расположении земельного участка в границах территории, в отношении которой утвержден проект межевания территории:		данные отсутствуют	



ДОКУМЕНТ ПОДПИСАН
ЭЛЕКТРОННОЙ ПОДПИСЬЮ

Сертификат: 009F0BDC181A023B64597F1E2579BEFB50

Владелец: ФЕДЕРАЛЬНАЯ СЛУЖБА ГОСУДАРСТВЕННОЙ

РЕГИСТРАЦИИ, КАДАСТРА И КАРТОГРАФИИ

Действителен: с 02.08.2024 по 26.10.2025

полное наименование должности

инициалы, фамилия

Земельный участок			
вид объекта недвижимости			
Лист № 3 раздела 1	Всего листов раздела 1: 4	Всего разделов: 5	Всего листов выписки: 8
21.10.2024г. № КУВИ-001/2024-259275266			
Кадастровый номер:		29:22:060406:101	
Условный номер земельного участка:		данные отсутствуют	
Сведения о принятии акта и (или) заключении договора, предусматривающих предоставление в соответствии с земельным законодательством исполнительным органом государственного органа власти или органом местного самоуправления, находящегося в государственной или муниципальной собственности земельного участка для строительства наемного дома социального использования или наемного дома коммерческого использования:		данные отсутствуют	
Сведения о том, что земельный участок или земельные участки образованы на основании решения об изъятии земельного участка и (или) расположенного на нем объекта недвижимости для государственных или муниципальных нужд:		данные отсутствуют	
Сведения о том, что земельный участок образован из земель или земельного участка, государственная собственность на которые не разграничена:		данные отсутствуют	
Сведения о наличии земельного спора о местоположении границ земельных участков:		данные отсутствуют	
Статус записи об объекте недвижимости:		Сведения об объекте недвижимости имеют статус "актуальные, ранее учтенные"	
Особые отметки:		Сведения о вещных правах на объект недвижимости, не зарегистрированных в реестре прав, ограничений прав и обременений недвижимого имущества: Вид права: Государственная собственность; реквизиты документа-основания: гК РФ от 01.01.1995 № ст.214 п.2 выдан: УЮ РП Российская Федерация. Сведения об ограничениях права на объект недвижимости, обременениях данного объекта, не зарегистрированных в реестре прав, ограничений прав и обременений недвижимого имущества: вид ограничения (обременения): ограничения прав на земельный участок, предусмотренные статьей 56 Земельного кодекса Российской Федерации; срок действия: с 06.05.2021; реквизиты документа-основания: водный кодекс РФ от 03.06.2006 № 74-ФЗ выдан: Российская Федерация; постановление "О зонах затопления, подтопления" от 18.04.2014 № 360 выдан: Правительство Российской Федерации; приказ "Об определении границ зон затопления, подтопления в административных границах муниципального образования "город Архангельск", Архангельской области" от 01.10.2020 № 96 выдан: Двинско-Печорское бассейновое водное управление Федерального агентства водных ресурсов. Сведения, необходимые для заполнения	

 ДОКУМЕНТ ПОДПИСАН ЭЛЕКТРОННОЙ ПОДПИСЬЮ	Сертификат: 009F0BDC181A023B64597F1E2579BEFB50 Владелец: ФЕДЕРАЛЬНАЯ СЛУЖБА ГОСУДАРСТВЕННОЙ РЕГИСТРАЦИИ, КАДАСТРА И КАРТОГРАФИИ Действителен: с 02.08.2024 по 26.10.2025	инициалы, фамилия
полное наименование должности		

Земельный участок			
вид объекта недвижимости			
Лист № 4 раздела 1	Всего листов раздела 1: 4	Всего разделов: 5	Всего листов выписки: 8
21.10.2024г. № КУВИ-001/2024-259275266			
Кадастровый номер:		29:22:060406:101	
		разделов: 2 - Сведения о зарегистрированных правах; 4 - Сведения о частях земельного участка, отсутствуют.	
Получатель выписки:		Демин Александр Анатольевич	

полное наименование должности	 ДОКУМЕНТ ПОДПИСАН ЭЛЕКТРОННОЙ ПОДПИСЬЮ Сертификат: 009F0BDC181A023B64597F1E2579BEFB50 Владелец: ФЕДЕРАЛЬНАЯ СЛУЖБА ГОСУДАРСТВЕННОЙ РЕГИСТРАЦИИ, КАДАСТРА И КАРТОГРАФИИ Действителен: с 02.08.2024 по 26.10.2025	инициалы, фамилия
-------------------------------	---	-------------------

Выписка из Единого государственного реестра недвижимости об объекте недвижимости

Описание местоположения земельного участка

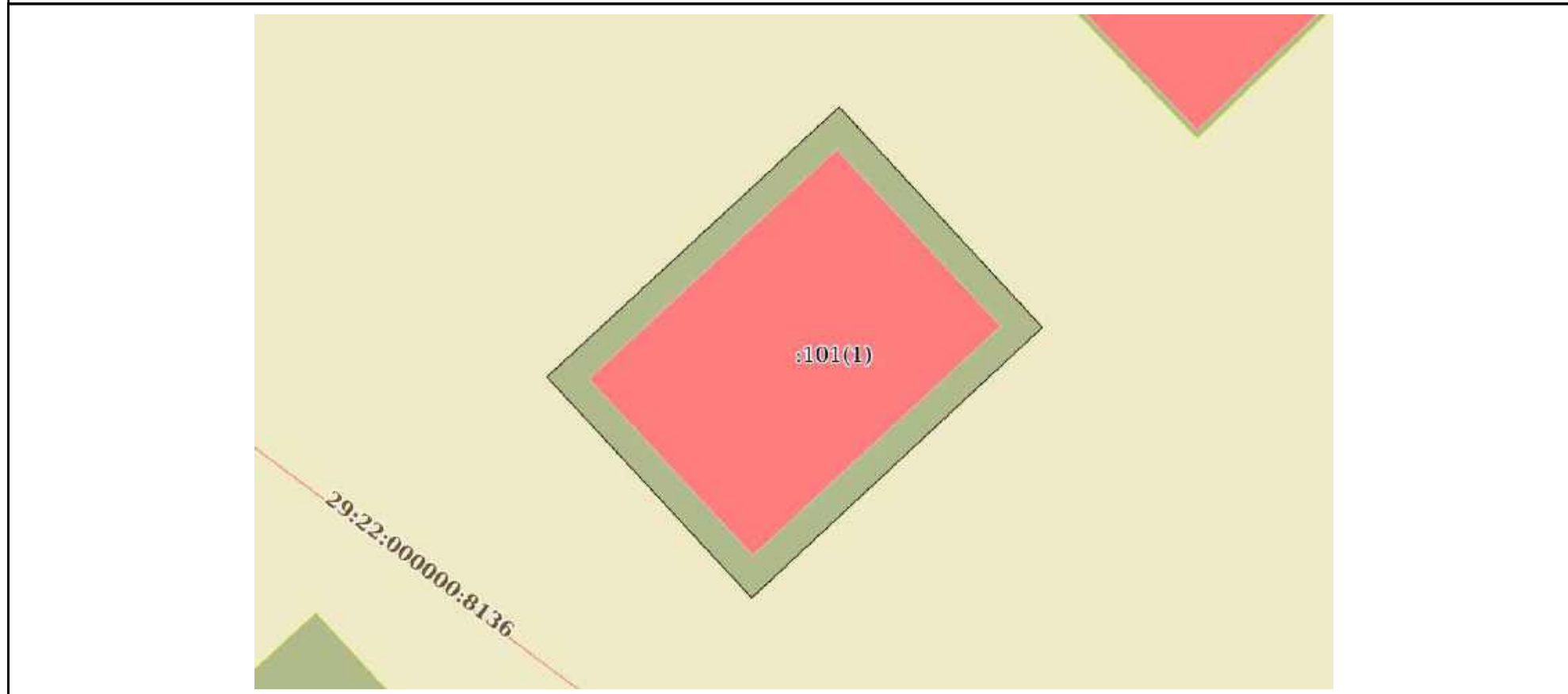
Земельный участок			
вид объекта недвижимости			

Лист № 1 раздела 3	Всего листов раздела 3: 1	Всего разделов: 5	Всего листов выписки: 8
--------------------	---------------------------	-------------------	-------------------------

21.10.2024г. № КУВИ-001/2024-259275266

Кадастровый номер: 29:22:060406:101

План (чертеж, схема) земельного участка



Масштаб 1:300 Условные обозначения:


	 ДОКУМЕНТ ПОДПИСАН ЭЛЕКТРОННОЙ ПОДПИСЬЮ Сертификат: 009F0BDC181A023B64597F1E2579BEFB50 Владелец: ФЕДЕРАЛЬНАЯ СЛУЖБА ГОСУДАРСТВЕННОЙ РЕГИСТРАЦИИ, КАДАСТРА И КАРТОГРАФИИ Действителен: с 02.08.2024 по 26.10.2025	
полное наименование должности	инициалы, фамилия	

Выписка из Единого государственного реестра недвижимости об объекте недвижимости

Описание местоположения земельного участка

Земельный участок			
вид объекта недвижимости			
Лист № 1 раздела 3.1	Всего листов раздела 3.1: 1	Всего разделов: 5	Всего листов выписки: 8
21.10.2024г. № КУВИ-001/2024-259275266			
Кадастровый номер:		29:22:060406:101	

Описание местоположения границ земельного участка							
№ п/п	Номер точки		Дирекционный угол	Горизонтальное проложение, м	Описание закрепления на местности	Кадастровые номера смежных участков	Сведения об адресах правообладателей смежных земельных участков
	начальная	конечная					
1	2	3	4	5	6	7	8
1	1.1.1	1.1.2	47°16.2'	20.18	данные отсутствуют	данные отсутствуют	данные отсутствуют
2	1.1.2	1.1.3	137°20.8'	15.2	данные отсутствуют	данные отсутствуют	данные отсутствуют
3	1.1.3	1.1.4	227°3.2'	20.14	данные отсутствуют	данные отсутствуют	данные отсутствуют
4	1.1.4	1.1.1	317°12.1'	15.28	данные отсутствуют	данные отсутствуют	данные отсутствуют


	 <p>ДОКУМЕНТ ПОДПИСАН ЭЛЕКТРОННОЙ ПОДПИСЬЮ</p> <p>Сертификат: 009F0BDC181A023B64597F1E2579BEFB50 Владелец: ФЕДЕРАЛЬНАЯ СЛУЖБА ГОСУДАРСТВЕННОЙ РЕГИСТРАЦИИ, КАДАСТРА И КАРТОГРАФИИ Действителен: с 02.08.2024 по 26.10.2025</p>	
полное наименование должности	инициалы, фамилия	

Выписка из Единого государственного реестра недвижимости об объекте недвижимости

Описание местоположения земельного участка

Земельный участок			
вид объекта недвижимости			
Лист № 1 раздела 3.2	Всего листов раздела 3.2: 1	Всего разделов: 5	Всего листов выписки: 8
21.10.2024г. № КУВИ-001/2024-259275266			
Кадастровый номер:		29:22:060406:101	

Сведения о характерных точках границы земельного участка				
Система координат МСК-29				
Номер точки	Координаты, м		Описание закрепления на местности	Средняя квадратичная погрешность определения координат характерных точек границ земельного участка, м
	X	Y		
1	2	3	4	5
1	649430.96	2525547.39	-	0.1
2	649444.65	2525562.21	-	0.1
3	649433.47	2525572.51	-	0.1
4	649419.75	2525557.77	-	0.1
1	649430.96	2525547.39	-	0.1

полное наименование должности		ДОКУМЕНТ ПОДПИСАН	инициалы, фамилия
		ЭЛЕКТРОННОЙ ПОДПИСЬЮ	
Сертификат: 009F0BDC181A023B64597F1E2579BEFB50		Владелец: ФЕДЕРАЛЬНАЯ СЛУЖБА ГОСУДАРСТВЕННОЙ РЕГИСТРАЦИИ, КАДАСТРА И КАРТОГРАФИИ	
Действителен: с 02.08.2024 по 26.10.2025			

Выписка из Единого государственного реестра недвижимости об объекте недвижимости
Сведения о частях земельного участка

Земельный участок			
вид объекта недвижимости			
Лист № 1 раздела 4.1	Всего листов раздела 4.1: 1	Всего разделов: 5	Всего листов выписки: 8
21.10.2024г. № КУВИ-001/2024-259275266			
Кадастровый номер:		29:22:060406:101	

Учетный номер части	Площадь, м2	Содержание ограничения в использовании или ограничения права на объект недвижимости или обременения объекта недвижимости
1	2	3
	Весь	<p>вид ограничения (обременения): ограничения прав на земельный участок, предусмотренные статьей 56 Земельного кодекса Российской Федерации; Срок действия: не установлен; реквизиты документа-основания: водный кодекс РФ от 03.06.2006 № 74-ФЗ выдан: Российская Федерация; постановление "О зонах затопления, подтопления" от 18.04.2014 № 360 выдан: Правительство Российской Федерации; приказ "Об определении границ зон затопления, подтопления в административных границах муниципального образования "город Архангельск", Архангельской области" от 01.10.2020 № 96 выдан: Двинско-Печорское бассейновое водное управление Федерального агентства водных ресурсов; Содержание ограничения (обременения): В границах зон затопления, подтопления, в соответствии с законодательством Российской Федерации о градостроительной деятельности отнесенных к зонам с особыми условиями использования территорий, запрещаются: 1) размещение новых населенных пунктов и строительство объектов капитального строительства без обеспечения инженерной защиты таких населенных пунктов и объектов от затопления, подтопления; 2) использование сточных вод в целях регулирования плодородия почв; 3) размещение кладбищ, скотомогильников, объектов размещения отходов производства и потребления, химических, взрывчатых, токсичных, отравляющих и ядовитых веществ, пунктов хранения и захоронения радиоактивных отходов; 4) осуществление авиационных мер по борьбе с вредными организмами. Водный Кодекс Российской Федерации (от 03.06.2006 г. № 74-ФЗ); Реестровый номер границы: 29:00-6.279; Вид объекта реестра границ: Зона с особыми условиями использования территории; Вид зоны по документу: Граница зоны подтопления муниципального образования «Город Архангельск» (территориальные округа Октябрьский, Ломоносовский, Майская Горка, Варавино-Фактория); Тип зоны: Иная зона с особыми условиями использования территории</p>

	<p>ДОКУМЕНТ ПОДПИСАН ЭЛЕКТРОННОЙ ПОДПИСЬЮ</p>	
Сертификат: 009F0BDC181A023B64597F1E2579BEFB50	Владелец: ФЕДЕРАЛЬНАЯ СЛУЖБА ГОСУДАРСТВЕННОЙ РЕГИСТРАЦИИ, КАДАСТРА И КАРТОГРАФИИ	инициалы, фамилия
полное наименование должности	Действителен: с 02.08.2024 по 26.10.2025	

Филиал публично-правовой компании "Роскадастр" по Архангельской области и Ненецкому автономному округу
полное наименование органа регистрации прав

Выписка из Единого государственного реестра недвижимости об объекте недвижимости

Сведения о характеристиках объекта недвижимости

На основании запроса от 21.10.2024, поступившего на рассмотрение 21.10.2024, сообщаем, что согласно записям Единого государственного реестра недвижимости:

Раздел 1 Лист 1

Земельный участок			
вид объекта недвижимости			
Лист № 1 раздела 1	Всего листов раздела 1: 4	Всего разделов: 5	Всего листов выписки: 8
21.10.2024г. № КУВИ-001/2024-259276752			
Кадастровый номер:	29:22:060406:113		
Номер кадастрового квартала:	29:22:060406		
Дата присвоения кадастрового номера:	09.12.1997		
Ранее присвоенный государственный учетный номер:	данные отсутствуют		
Местоположение:	обл. Архангельская, г. Архангельск, ул. Чкалова, дом 18		
Площадь:	432 +/- 7		
Кадастровая стоимость, руб.:	701326.08		
Кадастровые номера расположенных в пределах земельного участка объектов недвижимости:	29:22:060406:442		
Кадастровые номера объектов недвижимости, из которых образован объект недвижимости:	данные отсутствуют		
Кадастровые номера образованных объектов недвижимости:	данные отсутствуют		
Категория земель:	Земли населенных пунктов		
Виды разрешенного использования:	Эксплуатация и содержание жилых домов и нежилых зданий		
Сведения о кадастровом инженере:	Петропавловский Михаил Сергеевич, СНИЛС 067-956-169 22, договор на выполнение кадастровых работ от 28.05.2021 № 33, дата завершения кадастровых работ: 18.11.2021		
Сведения о лесах, водных объектах и об иных природных объектах, расположенных в пределах земельного участка:	данные отсутствуют		



ДОКУМЕНТ ПОДПИСАН
ЭЛЕКТРОННОЙ ПОДПИСЬЮ

Сертификат: 009F0BDC181A023B64597F1E2579BEFB50

Владелец: ФЕДЕРАЛЬНАЯ СЛУЖБА ГОСУДАРСТВЕННОЙ

РЕГИСТРАЦИИ, КАДАСТРА И КАРТОГРАФИИ

Действителен: с 02.08.2024 по 26.10.2025

полное наименование должности

инициалы, фамилия

Земельный участок			
вид объекта недвижимости			
Лист № 2 раздела 1	Всего листов раздела 1: 4	Всего разделов: 5	Всего листов выписки: 8
21.10.2024г. № КУВИ-001/2024-259276752			
Кадастровый номер:		29:22:060406:113	
Сведения о том, что земельный участок полностью расположен в границах зоны с особыми условиями использования территории, территории объекта культурного наследия, публичного сервитута:	Земельный участок полностью расположен в границах зоны с реестровым номером 29:00-6.279 от 31.10.2020, ограничение использования земельного участка в пределах зоны: В границах зон затопления, подтопления, в соответствии с законодательством Российской Федерации о градостроительной деятельности отнесенных к зонам с особыми условиями использования территорий, запрещаются: 1) размещение новых населенных пунктов и строительство объектов капитального строительства без обеспечения инженерной защиты таких населенных пунктов и объектов от затопления, подтопления; 2) использование сточных вод в целях регулирования плодородия почв; 3) размещение кладбищ, скотомогильников, объектов размещения отходов производства и потребления, химических, взрывчатых, токсичных, отравляющих и ядовитых веществ, пунктов хранения и захоронения радиоактивных отходов; 4) осуществление авиационных мер по борьбе с вредными организмами. Водный Кодекс Российской Федерации (от 03.06.2006 г. № 74-ФЗ), вид/наименование: Граница зоны подтопления муниципального образования «Город Архангельск» (территориальные округа Октябрьский, Ломоносовский, Майская Горка, Варавино-Фактория), тип: Иная зона с особыми условиями использования территории, решения: 1. дата решения: 03.06.2006, номер решения: 74-ФЗ, наименование ОГВ/ОМСУ: Российская Федерация 2. дата решения: 18.04.2014, номер решения: 360, наименование ОГВ/ОМСУ: Правительство Российской Федерации 3. дата решения: 01.10.2020, номер решения: 96, наименование ОГВ/ОМСУ: Двинско-Печорское бассейновое водное управление Федерального агентства водных ресурсов		
Сведения о том, что земельный участок расположен в границах особой экономической зоны, территории опережающего развития, зоны территориального развития в Российской Федерации, игровой зоны:	данные отсутствуют		
Сведения о том, что земельный участок расположен в границах особо охраняемой природной территории, Байкальской природной территории и ее экологических зон, лесопарковом зеленом поясе, охотничьего угодья, лесничества:	данные отсутствуют		
Сведения о расположении земельного участка и (или) расположенного на нем объекта недвижимости в границах территории, в отношении которой принято решение о резервировании земель для государственных или муниципальных нужд:	данные отсутствуют		
Сведения о результатах проведения государственного земельного надзора:	данные отсутствуют		
Сведения о расположении земельного участка в границах территории, в отношении которой утвержден проект межевания территории:	данные отсутствуют		



ДОКУМЕНТ ПОДПИСАН
ЭЛЕКТРОННОЙ ПОДПИСЬЮ

Сертификат: 009F0BDC181A023B64597F1E2579BEFB50

Владелец: ФЕДЕРАЛЬНАЯ СЛУЖБА ГОСУДАРСТВЕННОЙ

РЕГИСТРАЦИИ, КАДАСТРА И КАРТОГРАФИИ

Действителен: с 02.08.2024 по 26.10.2025

полное наименование должности

инициалы, фамилия

Земельный участок			
вид объекта недвижимости			
Лист № 3 раздела 1	Всего листов раздела 1: 4	Всего разделов: 5	Всего листов выписки: 8
21.10.2024г. № КУВИ-001/2024-259276752			
Кадастровый номер:		29:22:060406:113	
Условный номер земельного участка:		данные отсутствуют	
Сведения о принятии акта и (или) заключении договора, предусматривающих предоставление в соответствии с земельным законодательством исполнительным органом государственного органа власти или органом местного самоуправления, находящегося в государственной или муниципальной собственности земельного участка для строительства наемного дома социального использования или наемного дома коммерческого использования:		данные отсутствуют	
Сведения о том, что земельный участок или земельные участки образованы на основании решения об изъятии земельного участка и (или) расположенного на нем объекта недвижимости для государственных или муниципальных нужд:		данные отсутствуют	
Сведения о том, что земельный участок образован из земель или земельного участка, государственная собственность на которые не разграничена:		данные отсутствуют	
Сведения о наличии земельного спора о местоположении границ земельных участков:		данные отсутствуют	
Статус записи об объекте недвижимости:		Сведения об объекте недвижимости имеют статус "актуальные, ранее учтенные"	
Особые отметки:		Сведения о вещных правах на объект недвижимости, не зарегистрированных в реестре прав, ограничений прав и обременений недвижимого имущества: Вид права: Государственная собственность; реквизиты документа-основания: гК РФ от 01.01.1995 № ст.214 п.2 выдан: УЮ РП Российская Федерация. Сведения об ограничениях права на объект недвижимости, обременениях данного объекта, не зарегистрированных в реестре прав, ограничений прав и обременений недвижимого имущества: вид ограничения (обременения): ограничения прав на земельный участок, предусмотренные статьей 56 Земельного кодекса Российской Федерации; срок действия: с 06.05.2021; реквизиты документа-основания: водный кодекс РФ от 03.06.2006 № 74-ФЗ выдан: Российская Федерация; постановление "О зонах затопления, подтопления" от 18.04.2014 № 360 выдан: Правительство Российской Федерации; приказ "Об определении границ зон затопления, подтопления в административных границах муниципального образования "город Архангельск", Архангельской области" от 01.10.2020 № 96 выдан: Двинско-Печорское бассейновое водное управление Федерального агентства водных ресурсов. Сведения, необходимые для заполнения	



ДОКУМЕНТ ПОДПИСАН
ЭЛЕКТРОННОЙ ПОДПИСЬЮ

Сертификат: 009F0BDC181A023B64597F1E2579BEFB50

Владелец: ФЕДЕРАЛЬНАЯ СЛУЖБА ГОСУДАРСТВЕННОЙ

РЕГИСТРАЦИИ, КАДАСТРА И КАРТОГРАФИИ

Действителен: с 02.08.2024 по 26.10.2025

полное наименование должности

инициалы, фамилия

Земельный участок			
вид объекта недвижимости			
Лист № 4 раздела 1	Всего листов раздела 1: 4	Всего разделов: 5	Всего листов выписки: 8
21.10.2024г. № КУВИ-001/2024-259276752			
Кадастровый номер:		29:22:060406:113	
		разделов: 2 - Сведения о зарегистрированных правах; 4 - Сведения о частях земельного участка, отсутствуют.	
Получатель выписки:		Демин Александр Анатольевич	

полное наименование должности	 ДОКУМЕНТ ПОДПИСАН ЭЛЕКТРОННОЙ ПОДПИСЬЮ Сертификат: 009F0BDC181A023B64597F1E2579BEFB50 Владелец: ФЕДЕРАЛЬНАЯ СЛУЖБА ГОСУДАРСТВЕННОЙ РЕГИСТРАЦИИ, КАДАСТРА И КАРТОГРАФИИ Действителен: с 02.08.2024 по 26.10.2025	инициалы, фамилия
-------------------------------	---	-------------------


Выписка из Единого государственного реестра недвижимости об объекте недвижимости
Описание местоположения земельного участка

Земельный участок			
вид объекта недвижимости			
Лист № 1 раздела 3	Всего листов раздела 3: 1	Всего разделов: 5	Всего листов выписки: 8
21.10.2024г. № КУВИ-001/2024-259276752			
Кадастровый номер:		29:22:060406:113	

План (чертеж, схема) земельного участка



Масштаб 1:400	Условные обозначения:	
---------------	-----------------------	--


 ДОКУМЕНТ ПОДПИСАН ЭЛЕКТРОННОЙ ПОДПИСЬЮ Сертификат: 009F0BDC181A023B64597F1E2579BEFB50 Владелец: ФЕДЕРАЛЬНАЯ СЛУЖБА ГОСУДАРСТВЕННОЙ РЕГИСТРАЦИИ, КАДАСТРА И КАРТОГРАФИИ Действителен: с 02.08.2024 по 26.10.2025	инициалы, фамилия
полное наименование должности	

Выписка из Единого государственного реестра недвижимости об объекте недвижимости

Описание местоположения земельного участка

Земельный участок			
вид объекта недвижимости			
Лист № 1 раздела 3.1	Всего листов раздела 3.1: 1	Всего разделов: 5	Всего листов выписки: 8
21.10.2024г. № КУВИ-001/2024-259276752			
Кадастровый номер:		29:22:060406:113	

Описание местоположения границ земельного участка							
№ п/п	Номер точки		Дирекционный угол	Горизонтальное проложение, м	Описание закрепления на местности	Кадастровые номера смежных участков	Сведения об адресах правообладателей смежных земельных участков
	начальная	конечная					
1	2	3	4	5	6	7	8
1	1.1.1	1.1.2	47°38.2'	11.99	данные отсутствуют	данные отсутствуют	данные отсутствуют
2	1.1.2	1.1.3	137°34.0'	36.01	данные отсутствуют	данные отсутствуют	данные отсутствуют
3	1.1.3	1.1.4	227°34.1'	11.99	данные отсутствуют	данные отсутствуют	данные отсутствуют
4	1.1.4	1.1.1	317°33.9'	36.03	данные отсутствуют	данные отсутствуют	данные отсутствуют


	 <p>ДОКУМЕНТ ПОДПИСАН ЭЛЕКТРОННОЙ ПОДПИСЬЮ</p> <p>Сертификат: 009F0BDC181A023B64597F1E2579BEFB50 Владелец: ФЕДЕРАЛЬНАЯ СЛУЖБА ГОСУДАРСТВЕННОЙ РЕГИСТРАЦИИ, КАДАСТРА И КАРТОГРАФИИ Действителен: с 02.08.2024 по 26.10.2025</p>	
полное наименование должности	инициалы, фамилия	

Выписка из Единого государственного реестра недвижимости об объекте недвижимости

Описание местоположения земельного участка

Земельный участок			
вид объекта недвижимости			
Лист № 1 раздела 3.2	Всего листов раздела 3.2: 1	Всего разделов: 5	Всего листов выписки: 8
21.10.2024г. № КУВИ-001/2024-259276752			
Кадастровый номер:		29:22:060406:113	

Сведения о характерных точках границы земельного участка				
Система координат МСК-29				
Номер точки	Координаты, м		Описание закрепления на местности	Средняя квадратичная погрешность определения координат характерных точек границ земельного участка, м
	X	Y		
1	2	3	4	5
1	649243.9	2525752.78	-	0.1
2	649251.98	2525761.64	-	0.1
3	649225.4	2525785.94	-	0.1
4	649217.31	2525777.09	-	0.1
1	649243.9	2525752.78	-	0.1

полное наименование должности		ДОКУМЕНТ ПОДПИСАН ЭЛЕКТРОННОЙ ПОДПИСЬЮ	инициалы, фамилия
	Сертификат: 009F0BDC181A023B64597F1E2579BEFB50 Владелец: ФЕДЕРАЛЬНАЯ СЛУЖБА ГОСУДАРСТВЕННОЙ РЕГИСТРАЦИИ, КАДАСТРА И КАРТОГРАФИИ Действителен: с 02.08.2024 по 26.10.2025		

Выписка из Единого государственного реестра недвижимости об объекте недвижимости
Сведения о частях земельного участка

Земельный участок			
вид объекта недвижимости			
Лист № 1 раздела 4.1	Всего листов раздела 4.1: 1	Всего разделов: 5	Всего листов выписки: 8
21.10.2024г. № КУВИ-001/2024-259276752			
Кадастровый номер:		29:22:060406:113	

Учетный номер части	Площадь, м2	Содержание ограничения в использовании или ограничения права на объект недвижимости или обременения объекта недвижимости
1	2	3
	Весь	<p>вид ограничения (обременения): ограничения прав на земельный участок, предусмотренные статьей 56 Земельного кодекса Российской Федерации; Срок действия: не установлен; реквизиты документа-основания: водный кодекс РФ от 03.06.2006 № 74-ФЗ выдан: Российская Федерация; постановление "О зонах затопления, подтопления" от 18.04.2014 № 360 выдан: Правительство Российской Федерации; приказ "Об определении границ зон затопления, подтопления в административных границах муниципального образования "город Архангельск", Архангельской области" от 01.10.2020 № 96 выдан: Двинско-Печорское бассейновое водное управление Федерального агентства водных ресурсов; Содержание ограничения (обременения): В границах зон затопления, подтопления, в соответствии с законодательством Российской Федерации о градостроительной деятельности отнесенных к зонам с особыми условиями использования территорий, запрещаются: 1) размещение новых населенных пунктов и строительство объектов капитального строительства без обеспечения инженерной защиты таких населенных пунктов и объектов от затопления, подтопления; 2) использование сточных вод в целях регулирования плодородия почв; 3) размещение кладбищ, скотомогильников, объектов размещения отходов производства и потребления, химических, взрывчатых, токсичных, отравляющих и ядовитых веществ, пунктов хранения и захоронения радиоактивных отходов; 4) осуществление авиационных мер по борьбе с вредными организмами. Водный Кодекс Российской Федерации (от 03.06.2006 г. № 74-ФЗ); Реестровый номер границы: 29:00-6.279; Вид объекта реестра границ: Зона с особыми условиями использования территории; Вид зоны по документу: Граница зоны подтопления муниципального образования «Город Архангельск» (территориальные округа Октябрьский, Ломоносовский, Майская Горка, Варавино-Фактория); Тип зоны: Иная зона с особыми условиями использования территории</p>

полное наименование должности	 ДОКУМЕНТ ПОДПИСАН ЭЛЕКТРОННОЙ ПОДПИСЬЮ Сертификат: 009F0BDC181A023B64597F1E2579BEFB50 Владелец: ФЕДЕРАЛЬНАЯ СЛУЖБА ГОСУДАРСТВЕННОЙ РЕГИСТРАЦИИ, КАДАСТРА И КАРТОГРАФИИ Действителен: с 02.08.2024 по 26.10.2025	инициалы, фамилия
-------------------------------	---	-------------------

Филиал публично-правовой компании "Роскадастр" по Архангельской области и Ненецкому автономному округу
полное наименование органа регистрации прав

Выписка из Единого государственного реестра недвижимости об объекте недвижимости

Сведения о характеристиках объекта недвижимости

На основании запроса от 21.10.2024, поступившего на рассмотрение 21.10.2024, сообщаем, что согласно записям Единого государственного реестра недвижимости:

Раздел 1 Лист 1

Земельный участок			
вид объекта недвижимости			
Лист № 1 раздела 1	Всего листов раздела 1: 4	Всего разделов: 6	Всего листов выписки: 11
21.10.2024г. № КУВИ-001/2024-259277074			
Кадастровый номер:	29:22:060406:115		
Номер кадастрового квартала:	29:22:060406		
Дата присвоения кадастрового номера:	09.12.1997		
Ранее присвоенный государственный учетный номер:	данные отсутствуют		
Местоположение:	обл. Архангельская, г. Архангельск, ул. Почтовая, дом 19а		
Площадь:	502 +/- 8		
Кадастровая стоимость, руб.:	826447.82		
Кадастровые номера расположенных в пределах земельного участка объектов недвижимости:	29:22:060406:416		
Кадастровые номера объектов недвижимости, из которых образован объект недвижимости:	данные отсутствуют		
Кадастровые номера образованных объектов недвижимости:	данные отсутствуют		
Категория земель:	Земли населенных пунктов		
Виды разрешенного использования:	Эксплуатация и содержание жилых домов и нежилых зданий		
Сведения о кадастровом инженере:	Петропавловский Михаил Сергеевич, СНИЛС 067-956-169 22, договор на выполнение кадастровых работ от 28.05.2021 № 33, дата завершения кадастровых работ: 18.11.2021		
Сведения о лесах, водных объектах и об иных природных объектах, расположенных в пределах земельного участка:	данные отсутствуют		



ДОКУМЕНТ ПОДПИСАН
ЭЛЕКТРОННОЙ ПОДПИСЬЮ

Сертификат: 009F0BDC181A023B64597F1E2579BEFB50

Владелец: ФЕДЕРАЛЬНАЯ СЛУЖБА ГОСУДАРСТВЕННОЙ
РЕГИСТРАЦИИ, КАДАСТРА И КАРТОГРАФИИ
Действителен: с 02.08.2024 по 26.10.2025

полное наименование должности

инициалы, фамилия

Земельный участок			
вид объекта недвижимости			
Лист № 2 раздела 1	Всего листов раздела 1: 4	Всего разделов: 6	Всего листов выписки: 11
21.10.2024г. № КУВИ-001/2024-259277074			
Кадастровый номер:		29:22:060406:115	
Сведения о том, что земельный участок полностью расположен в границах зоны с особыми условиями использования территории, территории объекта культурного наследия, публичного сервитута:		Земельный участок полностью расположен в границах зоны с реестровым номером 29:00-6.279 от 31.10.2020, ограничение использования земельного участка в пределах зоны: В границах зон затопления, подтопления, в соответствии с законодательством Российской Федерации о градостроительной деятельности отнесенных к зонам с особыми условиями использования территорий, запрещаются: 1) размещение новых населенных пунктов и строительство объектов капитального строительства без обеспечения инженерной защиты таких населенных пунктов и объектов от затопления, подтопления; 2) использование сточных вод в целях регулирования плодородия почв; 3) размещение кладбищ, скотомогильников, объектов размещения отходов производства и потребления, химических, взрывчатых, токсичных, отравляющих и ядовитых веществ, пунктов хранения и захоронения радиоактивных отходов; 4) осуществление авиационных мер по борьбе с вредными организмами. Водный Кодекс Российской Федерации (от 03.06.2006 г. № 74-ФЗ), вид/наименование: Граница зоны подтопления муниципального образования «Город Архангельск» (территориальные округа Октябрьский, Ломоносовский, Майская Горка, Варавино-Фактория), тип: Иная зона с особыми условиями использования территории, решения: 1. дата решения: 03.06.2006, номер решения: 74-ФЗ, наименование ОГВ/ОМСУ: Российская Федерация 2. дата решения: 18.04.2014, номер решения: 360, наименование ОГВ/ОМСУ: Правительство Российской Федерации 3. дата решения: 01.10.2020, номер решения: 96, наименование ОГВ/ОМСУ: Двинско-Печорское бассейновое водное управление Федерального агентства водных ресурсов	
Сведения о том, что земельный участок расположен в границах особой экономической зоны, территории опережающего развития, зоны территориального развития в Российской Федерации, игровой зоны:		данные отсутствуют	
Сведения о том, что земельный участок расположен в границах особо охраняемой природной территории, Байкальской природной территории и ее экологических зон, лесопарковом зеленом поясе, охотничьего угодья, лесничества:		данные отсутствуют	
Сведения о расположении земельного участка и (или) расположенного на нем объекта недвижимости в границах территории, в отношении которой принято решение о резервировании земель для государственных или муниципальных нужд:		данные отсутствуют	
Сведения о результатах проведения государственного земельного надзора:		данные отсутствуют	
Сведения о расположении земельного участка в границах территории, в отношении которой утвержден проект межевания территории:		данные отсутствуют	



ДОКУМЕНТ ПОДПИСАН
ЭЛЕКТРОННОЙ ПОДПИСЬЮ

Сертификат: 009F0BDC181A023B64597F1E2579BEFB50

Владелец: ФЕДЕРАЛЬНАЯ СЛУЖБА ГОСУДАРСТВЕННОЙ

РЕГИСТРАЦИИ, КАДАСТРА И КАРТОГРАФИИ

Действителен: с 02.08.2024 по 26.10.2025

полное наименование должности

инициалы, фамилия

Земельный участок			
вид объекта недвижимости			
Лист № 3 раздела 1	Всего листов раздела 1: 4	Всего разделов: 6	Всего листов выписки: 11
21.10.2024г. № КУВИ-001/2024-259277074			
Кадастровый номер:		29:22:060406:115	
Условный номер земельного участка:		данные отсутствуют	
Сведения о принятии акта и (или) заключении договора, предусматривающих предоставление в соответствии с земельным законодательством исполнительным органом государственным органом власти или органом местного самоуправления, находящегося в государственной или муниципальной собственности земельного участка для строительства наемного дома социального использования или наемного дома коммерческого использования:		данные отсутствуют	
Сведения о том, что земельный участок или земельные участки образованы на основании решения об изъятии земельного участка и (или) расположенного на нем объекта недвижимости для государственных или муниципальных нужд:		данные отсутствуют	
Сведения о том, что земельный участок образован из земель или земельного участка, государственная собственность на которые не разграничена:		данные отсутствуют	
Сведения о наличии земельного спора о местоположении границ земельных участков:		данные отсутствуют	
Статус записи об объекте недвижимости:		Сведения об объекте недвижимости имеют статус "актуальные, ранее учтенные"	
Особые отметки:		Общее имущество собственников помещений в многоквартирном доме. Сведения о вещных правах на объект недвижимости, не зарегистрированных в реестре прав, ограничений прав и обременений недвижимого имущества: Вид права: Государственная собственность; реквизиты документа-основания: гК РФ от 01.01.1995 № ст.214 п.2 выдан: УЮ РП Российская Федерация. Сведения об ограничениях права на объект недвижимости, обременениях данного объекта, не зарегистрированных в реестре прав, ограничений прав и обременений недвижимого имущества: вид ограничения (обременения): ограничения прав на земельный участок, предусмотренные статьей 56 Земельного кодекса Российской Федерации; срок действия: с 06.05.2021; реквизиты документа-основания: водный кодекс РФ от 03.06.2006 № 74-ФЗ выдан: Российская Федерация; постановление "О зонах затопления, подтопления" от 18.04.2014 № 360 выдан: Правительство Российской Федерации; приказ "Об определении границ зон затопления, подтопления в административных границах муниципального образования "город Архангельск", Архангельской области" от 01.10.2020 № 96 выдан: Двинско-Печорское бассейновое водное управление Федерального агентства водных ресурсов. Сведения, необходимые для заполнения раздела: 4 -	



ДОКУМЕНТ ПОДПИСАН
ЭЛЕКТРОННОЙ ПОДПИСЬЮ

Сертификат: 009F0BDC181A023B64597F1E2579BEFB50

Владелец: ФЕДЕРАЛЬНАЯ СЛУЖБА ГОСУДАРСТВЕННОЙ


РЕГИСТРАЦИИ, КАДАСТРА И КАРТОГРАФИИ

Действителен: с 02.08.2024 по 26.10.2025

полное наименование должности

инициалы, фамилия

Земельный участок			
вид объекта недвижимости			
Лист № 4 раздела 1	Всего листов раздела 1: 4	Всего разделов: 6	Всего листов выписки: 11
21.10.2024г. № КУВИ-001/2024-259277074			
Кадастровый номер:	29:22:060406:115		
	Сведения о частях земельного участка, отсутствуют.		
Получатель выписки:	Демин Александр Анатольевич		

полное наименование должности	 ДОКУМЕНТ ПОДПИСАН ЭЛЕКТРОННОЙ ПОДПИСЬЮ Сертификат: 009F0BDC181A023B64597F1E2579BEFB50 Владелец: ФЕДЕРАЛЬНАЯ СЛУЖБА ГОСУДАРСТВЕННОЙ РЕГИСТРАЦИИ, КАДАСТРА И КАРТОГРАФИИ Действителен: с 02.08.2024 по 26.10.2025	инициалы, фамилия

Выписка из Единого государственного реестра недвижимости об объекте недвижимости
Сведения о зарегистрированных правах

Земельный участок			
вид объекта недвижимости			

Лист № 1 раздела 2	Всего листов раздела 2: 3	Всего разделов: 6	Всего листов выписки: 11
--------------------	---------------------------	-------------------	--------------------------

21.10.2024г. № КУВИ-001/2024-259277074	
Кадастровый номер:	29:22:060406:115

1	Правообладатель (правообладатели):	1.1	Собственники помещений в многоквартирном доме
	Сведения о возможности предоставления третьим лицам персональных данных физического лица:	1.1.1	данные отсутствуют
2	Вид, номер, дата и время государственной регистрации права:	2.1	Общая долевая собственность, доля в праве общей долевой собственности пропорциональна размеру общей площади 29:22:060406:1749 29:22:060406:115-29/188/2023-3 24.11.2023 15:10:15
3	Сведения об осуществлении государственной регистрации сделки, права без необходимого в силу закона согласия третьего лица, органа:	3.1	данные отсутствуют
4	Ограничение прав и обременение объекта недвижимости:	не зарегистрировано	
1	Правообладатель (правообладатели):	1.2	Собственники помещений в многоквартирном доме
	Сведения о возможности предоставления третьим лицам персональных данных физического лица:	1.2.1	данные отсутствуют
2	Вид, номер, дата и время государственной регистрации права:	2.2	Общая долевая собственность, Доля в праве общей долевой собственности пропорциональна размеру общей площади 29:22:060406:1748 29:22:060406:115-29/188/2023-2 24.11.2023 14:58:10
3	Сведения об осуществлении государственной регистрации сделки, права без необходимого в силу закона согласия третьего лица, органа:	3.2	данные отсутствуют
4	Ограничение прав и обременение объекта недвижимости:	не зарегистрировано	
1	Правообладатель (правообладатели):	1.3	Собственники помещений в многоквартирном доме
	Сведения о возможности предоставления третьим лицам персональных данных физического лица:	1.3.1	данные отсутствуют
2	Вид, номер, дата и время государственной регистрации права:	2.3	Общая долевая собственность, Доля в праве общей долевой собственности пропорциональна размеру общей площади 29:22:060406:1743 Доля в праве общей долевой собственности пропорциональна размеру общей площади 29:22:060406:1743 29:22:060406:115-29/188/2021-1 28.12.2021 06:08:30



ДОКУМЕНТ ПОДПИСАН
ЭЛЕКТРОННОЙ ПОДПИСЬЮ

Сертификат: 009F0BDC181A023B64597F1E2579BEFB50

Владелец: ФЕДЕРАЛЬНАЯ СЛУЖБА ГОСУДАРСТВЕННОЙ
РЕГИСТРАЦИИ, КАДАСТРА И КАРТОГРАФИИ
Действителен: с 02.08.2024 по 26.10.2025

полное наименование должности

инициалы, фамилия

Земельный участок			
вид объекта недвижимости			
Лист № 2 раздела 2	Всего листов раздела 2: 3	Всего разделов: 6	Всего листов выписки: 11
21.10.2024г. № КУВИ-001/2024-259277074			
Кадастровый номер:		29:22:060406:115	
3	Сведения об осуществлении государственной регистрации сделки, права без необходимого в силу закона согласия третьего лица, органа:	3.3	данные отсутствуют
4	Ограничение прав и обременение объекта недвижимости:	не зарегистрировано	
5	Договоры участия в долевом строительстве:	не зарегистрировано	
6	Заявленные в судебном порядке права требования:	данные отсутствуют	
7	Сведения о возможности предоставления третьим лицам персональных данных физического лица	данные отсутствуют	
8	Сведения о возражении в отношении зарегистрированного права:	данные отсутствуют	
9	Сведения о наличии решения об изъятии объекта недвижимости для государственных и муниципальных нужд:	данные отсутствуют	
10	Сведения о невозможности государственной регистрации без личного участия правообладателя или его законного представителя:	данные отсутствуют	
11	Правопритязания и сведения о наличии поступивших, но не рассмотренных заявлений о проведении государственной регистрации права (перехода, прекращения права), ограничения права или обременения объекта недвижимости, сделки в отношении объекта недвижимости:	отсутствуют	

полное наименование должности	 <p>ДОКУМЕНТ ПОДПИСАН ЭЛЕКТРОННОЙ ПОДПИСЬЮ</p> <p>Сертификат: 009F0BDC181A023B64597F1E2579BEFB50</p> <p>Владелец: ФЕДЕРАЛЬНАЯ СЛУЖБА ГОСУДАРСТВЕННОЙ РЕГИСТРАЦИИ, КАДАСТРА И КАРТОГРАФИИ</p> <p>Действителен: с 02.08.2024 по 26.10.2025</p>	инициалы, фамилия

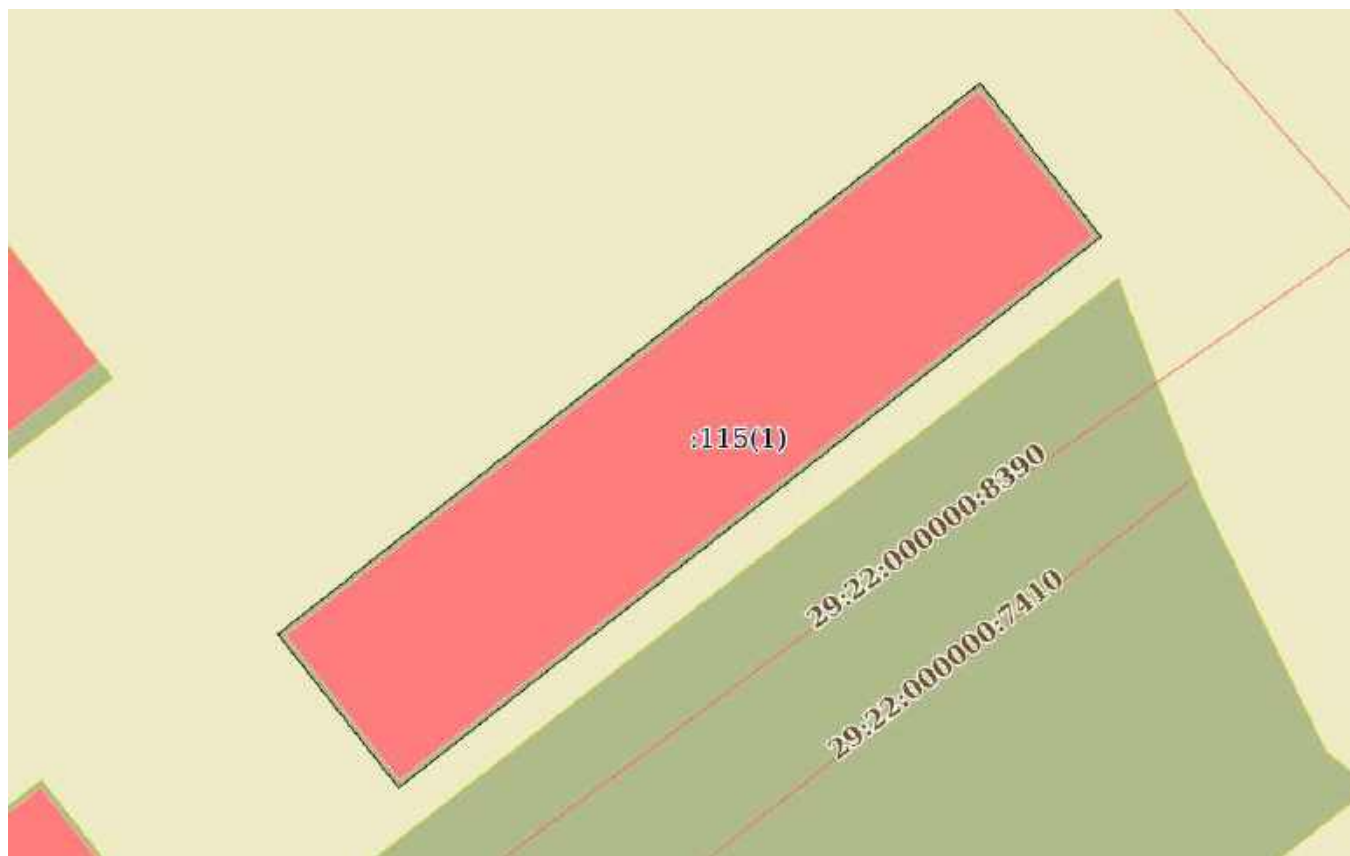
Земельный участок			
вид объекта недвижимости			
Лист № 3 раздела 2	Всего листов раздела 2: 3	Всего разделов: 6	Всего листов выписки: 11
21.10.2024г. № КУВИ-001/2024-259277074			
Кадастровый номер:		29:22:060406:115	
11	Сведения о невозможности государственной регистрации перехода, прекращения, ограничения права на земельный участок из земель сельскохозяйственного назначения:	данные отсутствуют	

полное наименование должности	 ДОКУМЕНТ ПОДПИСАН ЭЛЕКТРОННОЙ ПОДПИСЬЮ Сертификат: 009F0BDC181A023B64597F1E2579BEFB50 Владелец: ФЕДЕРАЛЬНАЯ СЛУЖБА ГОСУДАРСТВЕННОЙ РЕГИСТРАЦИИ, КАДАСТРА И КАРТОГРАФИИ Действителен: с 02.08.2024 по 26.10.2025	инициалы, фамилия
-------------------------------	---	-------------------

Выписка из Единого государственного реестра недвижимости об объекте недвижимости
Описание местоположения земельного участка


Земельный участок			
вид объекта недвижимости			
Лист № 1 раздела 3	Всего листов раздела 3: 1	Всего разделов: 6	Всего листов выписки: 11
21.10.2024г. № КУВИ-001/2024-259277074			
Кадастровый номер:		29:22:060406:115	

План (чертеж, схема) земельного участка



Масштаб 1:400

Условные обозначения:

	 ДОКУМЕНТ ПОДПИСАН ЭЛЕКТРОННОЙ ПОДПИСЬЮ Сертификат: 009F0BDC181A023B64597F1E2579BEFB50 Владелец: ФЕДЕРАЛЬНАЯ СЛУЖБА ГОСУДАРСТВЕННОЙ РЕГИСТРАЦИИ, КАДАСТРА И КАРТОГРАФИИ Действителен: с 02.08.2024 по 26.10.2025	
полное наименование должности	инициалы, фамилия	

Выписка из Единого государственного реестра недвижимости об объекте недвижимости

Описание местоположения земельного участка

Земельный участок			
вид объекта недвижимости			
Лист № 1 раздела 3.1	Всего листов раздела 3.1: 1	Всего разделов: 6	Всего листов выписки: 11
21.10.2024г. № КУВИ-001/2024-259277074			
Кадастровый номер:		29:22:060406:115	

Описание местоположения границ земельного участка							
№ п/п	Номер точки		Дирекционный угол	Горизонтальное проложение, м	Описание закрепления на местности	Кадастровые номера смежных участков	Сведения об адресах правообладателей смежных земельных участков
	начальная	конечная					
1	2	3	4	5	6	7	8
1	1.1.1	1.1.2	51°52.3`	47.88	данные отсутствуют	данные отсутствуют	данные отсутствуют
2	1.1.2	1.1.3	141°49.1`	10.48	данные отсутствуют	данные отсутствуют	данные отсутствуют
3	1.1.3	1.1.4	231°52.3`	47.88	данные отсутствуют	данные отсутствуют	данные отсутствуют
4	1.1.4	1.1.1	321°49.1`	10.48	данные отсутствуют	данные отсутствуют	данные отсутствуют

	 <p>ДОКУМЕНТ ПОДПИСАН ЭЛЕКТРОННОЙ ПОДПИСЬЮ</p> <p>Сертификат: 009F0BDC181A023B64597F1E2579BEFB50 Владелец: ФЕДЕРАЛЬНАЯ СЛУЖБА ГОСУДАРСТВЕННОЙ РЕГИСТРАЦИИ, КАДАСТРА И КАРТОГРАФИИ Действителен: с 02.08.2024 по 26.10.2025</p>	
полное наименование должности	инициалы, фамилия	

Выписка из Единого государственного реестра недвижимости об объекте недвижимости

Описание местоположения земельного участка

Земельный участок			
вид объекта недвижимости			
Лист № 1 раздела 3.2	Всего листов раздела 3.2: 1	Всего разделов: 6	Всего листов выписки: 11
21.10.2024г. № КУВИ-001/2024-259277074			
Кадастровый номер:		29:22:060406:115	

Сведения о характерных точках границы земельного участка				
Система координат МСК-29				
Номер точки	Координаты, м		Описание закрепления на местности	Средняя квадратичная погрешность определения координат характерных точек границ земельного участка, м
	X	Y		
1	2	3	4	5
1	649099.77	2525828.56	-	0.1
2	649129.33	2525866.22	-	0.1
3	649121.09	2525872.7	-	0.1
4	649091.53	2525835.04	-	0.1
1	649099.77	2525828.56	-	0.1

полное наименование должности		ДОКУМЕНТ ПОДПИСАН	инициалы, фамилия
		ЭЛЕКТРОННОЙ ПОДПИСЬЮ	
Сертификат: 009F0BDC181A023B64597F1E2579BEFB50		Владелец: ФЕДЕРАЛЬНАЯ СЛУЖБА ГОСУДАРСТВЕННОЙ РЕГИСТРАЦИИ, КАДАСТРА И КАРТОГРАФИИ	
Действителен: с 02.08.2024 по 26.10.2025			

Выписка из Единого государственного реестра недвижимости об объекте недвижимости
Сведения о частях земельного участка

Земельный участок			
вид объекта недвижимости			
Лист № 1 раздела 4.1	Всего листов раздела 4.1: 1	Всего разделов: 6	Всего листов выписки: 11
21.10.2024г. № КУВИ-001/2024-259277074			
Кадастровый номер:		29:22:060406:115	

Учетный номер части	Площадь, м2	Содержание ограничения в использовании или ограничения права на объект недвижимости или обременения объекта недвижимости
1	2	3
	Весь	<p>вид ограничения (обременения): ограничения прав на земельный участок, предусмотренные статьей 56 Земельного кодекса Российской Федерации; Срок действия: не установлен; реквизиты документа-основания: водный кодекс РФ от 03.06.2006 № 74-ФЗ выдан: Российская Федерация; постановление "О зонах затопления, подтопления" от 18.04.2014 № 360 выдан: Правительство Российской Федерации; приказ "Об определении границ зон затопления, подтопления в административных границах муниципального образования "город Архангельск", Архангельской области" от 01.10.2020 № 96 выдан: Двинско-Печорское бассейновое водное управление Федерального агентства водных ресурсов; Содержание ограничения (обременения): В границах зон затопления, подтопления, в соответствии с законодательством Российской Федерации о градостроительной деятельности отнесенных к зонам с особыми условиями использования территорий, запрещаются: 1) размещение новых населенных пунктов и строительство объектов капитального строительства без обеспечения инженерной защиты таких населенных пунктов и объектов от затопления, подтопления; 2) использование сточных вод в целях регулирования плодородия почв; 3) размещение кладбищ, скотомогильников, объектов размещения отходов производства и потребления, химических, взрывчатых, токсичных, отравляющих и ядовитых веществ, пунктов хранения и захоронения радиоактивных отходов; 4) осуществление авиационных мер по борьбе с вредными организмами. Водный Кодекс Российской Федерации (от 03.06.2006 г. № 74-ФЗ); Реестровый номер границы: 29:00-6.279; Вид объекта реестра границ: Зона с особыми условиями использования территории; Вид зоны по документу: Граница зоны подтопления муниципального образования «Город Архангельск» (территориальные округа Октябрьский, Ломоносовский, Майская Горка, Варавино-Фактория); Тип зоны: Иная зона с особыми условиями использования территории</p>

 ДОКУМЕНТ ПОДПИСАН ЭЛЕКТРОННОЙ ПОДПИСЬЮ	Сертификат: 009F0BDC181A023B64597F1E2579BEFB50 Владелец: ФЕДЕРАЛЬНАЯ СЛУЖБА ГОСУДАРСТВЕННОЙ РЕГИСТРАЦИИ, КАДАСТРА И КАРТОГРАФИИ Действителен: с 02.08.2024 по 26.10.2025	инициалы, фамилия
полное наименование должности		

Филиал публично-правовой компании "Роскадастр" по Архангельской области и Ненецкому автономному округу
полное наименование органа регистрации прав
 Выписка из Единого государственного реестра недвижимости об объекте недвижимости



Сведения о характеристиках объекта недвижимости

На основании запроса от 21.10.2024, поступившего на рассмотрение 21.10.2024, сообщаем, что согласно записям Единого государственного реестра недвижимости:

Раздел 1 Лист 1

Земельный участок			
вид объекта недвижимости			
Лист № 1 раздела 1	Всего листов раздела 1: 4	Всего разделов: 6	Всего листов выписки: 10
21.10.2024г. № КУВИ-001/2024-259276910			
Кадастровый номер:	29:22:060406:116		
Номер кадастрового квартала:	29:22:060406		
Дата присвоения кадастрового номера:	09.12.1997		
Ранее присвоенный государственный учетный номер:	данные отсутствуют		
Местоположение:	обл. Архангельская, г. Архангельск, ул. Чкалова, дом 16-а		
Площадь:	378 +/- 7		
Кадастровая стоимость, руб.:	619075.09		
Кадастровые номера расположенных в пределах земельного участка объектов недвижимости:	29:22:060406:438, 29:22:060406:439		
Кадастровые номера объектов недвижимости, из которых образован объект недвижимости:	данные отсутствуют		
Кадастровые номера образованных объектов недвижимости:	данные отсутствуют		
Категория земель:	Земли населенных пунктов		
Виды разрешенного использования:	Эксплуатация и содержание жилых домов и нежилых зданий; / Земельный участок подлежит изъятию на основании решения об изъятии земельного участка и (или) расположенного на нем объекта недвижимости для государственных или муниципальных нужд; Распоряжение №4931р от 25.09.2024; Администрация городского округа "Город Архангельск"/		
Сведения о кадастровом инженере:	Петропавловский Михаил Сергеевич, СНИЛС 067-956-169 22, договор на выполнение кадастровых работ от 28.05.2021 № 33, дата завершения кадастровых работ: 18.11.2021		
Сведения о лесах, водных объектах и об иных природных объектах, расположенных в пределах земельного участка:	данные отсутствуют		

полное наименование должности	 ДОКУМЕНТ ПОДПИСАН ЭЛЕКТРОННОЙ ПОДПИСЬЮ Сертификат: 009F0BDC181A023B64597F1E2579BEFB50 Владелец: ФЕДЕРАЛЬНАЯ СЛУЖБА ГОСУДАРСТВЕННОЙ РЕГИСТРАЦИИ, КАДАСТРА И КАРТОГРАФИИ Действителен: с 02.08.2024 по 26.10.2025	инициалы, фамилия

Земельный участок			
вид объекта недвижимости			
Лист № 2 раздела 1	Всего листов раздела 1: 4	Всего разделов: 6	Всего листов выписки: 10
21.10.2024г. № КУВИ-001/2024-259276910			
Кадастровый номер:		29:22:060406:116	
Сведения о том, что земельный участок полностью расположен в границах зоны с особыми условиями использования территории, территории объекта культурного наследия, публичного сервитута:		Земельный участок полностью расположен в границах зоны с реестровым номером 29:00-6.279 от 31.10.2020, ограничение использования земельного участка в пределах зоны: В границах зон затопления, подтопления, в соответствии с законодательством Российской Федерации о градостроительной деятельности отнесенных к зонам с особыми условиями использования территорий, запрещаются: 1) размещение новых населенных пунктов и строительство объектов капитального строительства без обеспечения инженерной защиты таких населенных пунктов и объектов от затопления, подтопления; 2) использование сточных вод в целях регулирования плодородия почв; 3) размещение кладбищ, скотомогильников, объектов размещения отходов производства и потребления, химических, взрывчатых, токсичных, отравляющих и ядовитых веществ, пунктов хранения и захоронения радиоактивных отходов; 4) осуществление авиационных мер по борьбе с вредными организмами. Водный Кодекс Российской Федерации (от 03.06.2006 г. № 74-ФЗ), вид/наименование: Граница зоны подтопления муниципального образования «Город Архангельск» (территориальные округа Октябрьский, Ломоносовский, Майская Горка, Варавино-Фактория), тип: Иная зона с особыми условиями использования территории, решения: 1. дата решения: 03.06.2006, номер решения: 74-ФЗ, наименование ОГВ/ОМСУ: Российская Федерация 2. дата решения: 18.04.2014, номер решения: 360, наименование ОГВ/ОМСУ: Правительство Российской Федерации 3. дата решения: 01.10.2020, номер решения: 96, наименование ОГВ/ОМСУ: Двинско-Печорское бассейновое водное управление Федерального агентства водных ресурсов	
Сведения о том, что земельный участок расположен в границах особой экономической зоны, территории опережающего развития, зоны территориального развития в Российской Федерации, игровой зоны:		данные отсутствуют	
Сведения о том, что земельный участок расположен в границах особо охраняемой природной территории, Байкальской природной территории и ее экологических зон, лесопарковом зеленом поясе, охотничьего угодья, лесничества:		данные отсутствуют	
Сведения о расположении земельного участка и (или) расположенного на нем объекта недвижимости в границах территории, в отношении которой принято решение о резервировании земель для государственных или муниципальных нужд:		данные отсутствуют	
Сведения о результатах проведения государственного земельного надзора:		данные отсутствуют	
Сведения о расположении земельного участка в границах территории, в отношении которой утвержден проект межевания территории:		данные отсутствуют	



ДОКУМЕНТ ПОДПИСАН
ЭЛЕКТРОННОЙ ПОДПИСЬЮ

Сертификат: 009F0BDC181A023B64597F1E2579BEFB50

Владелец: ФЕДЕРАЛЬНАЯ СЛУЖБА ГОСУДАРСТВЕННОЙ

РЕГИСТРАЦИИ, КАДАСТРА И КАРТОГРАФИИ

Действителен: с 02.08.2024 по 26.10.2025

полное наименование должности

инициалы, фамилия

Земельный участок			
вид объекта недвижимости			
Лист № 3 раздела 1	Всего листов раздела 1: 4	Всего разделов: 6	Всего листов выписки: 10
21.10.2024г. № КУВИ-001/2024-259276910			
Кадастровый номер:		29:22:060406:116	
Условный номер земельного участка:		данные отсутствуют	
Сведения о принятии акта и (или) заключении договора, предусматривающих предоставление в соответствии с земельным законодательством исполнительным органом государственным органом власти или органом местного самоуправления, находящегося в государственной или муниципальной собственности земельного участка для строительства наемного дома социального использования или наемного дома коммерческого использования:		данные отсутствуют	
Сведения о том, что земельный участок или земельные участки образованы на основании решения об изъятии земельного участка и (или) расположенного на нем объекта недвижимости для государственных или муниципальных нужд:		данные отсутствуют	
Сведения о том, что земельный участок образован из земель или земельного участка, государственная собственность на которые не разграничена:		данные отсутствуют	
Сведения о наличии земельного спора о местоположении границ земельных участков:		данные отсутствуют	
Статус записи об объекте недвижимости:		Сведения об объекте недвижимости имеют статус "актуальные, ранее учтенные"	
Особые отметки:		Общее имущество собственников помещений в многоквартирном доме. Сведения о вещных правах на объект недвижимости, не зарегистрированных в реестре прав, ограничений прав и обременений недвижимого имущества: Вид права: Государственная собственность; реквизиты документа-основания: гК РФ от 01.01.1995 № ст.214 п.2 выдан: УЮ РП Российская Федерация. Сведения об ограничениях права на объект недвижимости, обременениях данного объекта, не зарегистрированных в реестре прав, ограничений прав и обременений недвижимого имущества: вид ограничения (обременения): ограничения прав на земельный участок, предусмотренные статьей 56 Земельного кодекса Российской Федерации; срок действия: с 06.05.2021; реквизиты документа-основания: водный кодекс РФ от 03.06.2006 № 74-ФЗ выдан: Российская Федерация; постановление "О зонах затопления, подтопления" от 18.04.2014 № 360 выдан: Правительство Российской Федерации; приказ "Об определении границ зон затопления, подтопления в административных границах муниципального образования "город Архангельск", Архангельской области" от 01.10.2020 № 96 выдан: Двинско-Печорское бассейновое водное управление Федерального агентства водных ресурсов. Сведения, необходимые для заполнения раздела: 4 -	



ДОКУМЕНТ ПОДПИСАН
ЭЛЕКТРОННОЙ ПОДПИСЬЮ

Сертификат: 009F0BDC181A023B64597F1E2579BEFB50

Владелец: ФЕДЕРАЛЬНАЯ СЛУЖБА ГОСУДАРСТВЕННОЙ
РЕГИСТРАЦИИ, КАДАСТРА И КАРТОГРАФИИ
Действителен: с 02.08.2024 по 26.10.2025

полное наименование должности

инициалы, фамилия

Земельный участок			
вид объекта недвижимости			
Лист № 4 раздела 1	Всего листов раздела 1: 4	Всего разделов: 6	Всего листов выписки: 10
21.10.2024г. № КУВИ-001/2024-259276910			
Кадастровый номер:		29:22:060406:116	
		Сведения о частях земельного участка, отсутствуют.	
Получатель выписки:		Демин Александр Анатольевич	

	 <p>ДОКУМЕНТ ПОДПИСАН ЭЛЕКТРОННОЙ ПОДПИСЬЮ</p> <p>Сертификат: 009F0BDC181A023B64597F1E2579BEFB50 Владелец: ФЕДЕРАЛЬНАЯ СЛУЖБА ГОСУДАРСТВЕННОЙ РЕГИСТРАЦИИ, КАДАСТРА И КАРТОГРАФИИ Действителен: с 02.08.2024 по 26.10.2025</p>	
полное наименование должности	инициалы, фамилия	

Выписка из Единого государственного реестра недвижимости об объекте недвижимости
Сведения о зарегистрированных правах

Земельный участок			
вид объекта недвижимости			

Лист № 1 раздела 2	Всего листов раздела 2: 2	Всего разделов: 6	Всего листов выписки: 10
--------------------	---------------------------	-------------------	--------------------------

21.10.2024г. № КУВИ-001/2024-259276910	
Кадастровый номер:	29:22:060406:116

1	Правообладатель (правообладатели):	1.1	Физическое лицо
	Сведения о возможности предоставления третьим лицам персональных данных физического лица:	1.1.1	данные отсутствуют
2	Вид, номер, дата и время государственной регистрации права:	2.1	Общая долевая собственность, доля в праве общей долевой собственности пропорциональна размеру общей площади 29:22:060406:1795 доля в праве общей долевой собственности пропорциональна размеру общей площади 29:22:060406:1795 29:22:060406:116-29/188/2018-1 31.10.2018 17:09:53
3	Сведения об осуществлении государственной регистрации сделки, права без необходимого в силу закона согласия третьего лица, органа:	3.1	данные отсутствуют
4	Ограничение прав и обременение объекта недвижимости:	не зарегистрировано	
5	Договоры участия в долевом строительстве:	не зарегистрировано	
6	Заявленные в судебном порядке права требования:	данные отсутствуют	
7	Сведения о возможности предоставления третьим лицам персональных данных физического лица	данные отсутствуют	
8	Сведения о возражении в отношении зарегистрированного права:	данные отсутствуют	
9	Сведения о наличии решения об изъятии объекта недвижимости для государственных и муниципальных нужд:	данные отсутствуют	
10	Сведения о невозможности государственной регистрации без личного участия правообладателя или его законного представителя:	данные отсутствуют	
11	Правопритязания и сведения о наличии поступивших, но не рассмотренных заявлений о проведении государственной регистрации права (перехода, прекращения права), ограничения права или обременения объекта недвижимости, сделки в отношении объекта недвижимости:	отсутствуют	

полное наименование должности	 ДОКУМЕНТ ПОДПИСАН ЭЛЕКТРОННОЙ ПОДПИСЬЮ	инициалы, фамилия
	Сертификат: 009F0BDC181A023B64597F1E2579BEFB50 Владелец: ФЕДЕРАЛЬНАЯ СЛУЖБА ГОСУДАРСТВЕННОЙ РЕГИСТРАЦИИ, КАДАСТРА И КАРТОГРАФИИ Действителен: с 02.08.2024 по 26.10.2025	

Земельный участок			
вид объекта недвижимости			
Лист № 2 раздела 2	Всего листов раздела 2: 2	Всего разделов: 6	Всего листов выписки: 10
21.10.2024г. № КУВИ-001/2024-259276910			
Кадастровый номер:		29:22:060406:116	
11	Сведения о невозможности государственной регистрации перехода, прекращения, ограничения права на земельный участок из земель сельскохозяйственного назначения:	данные отсутствуют	

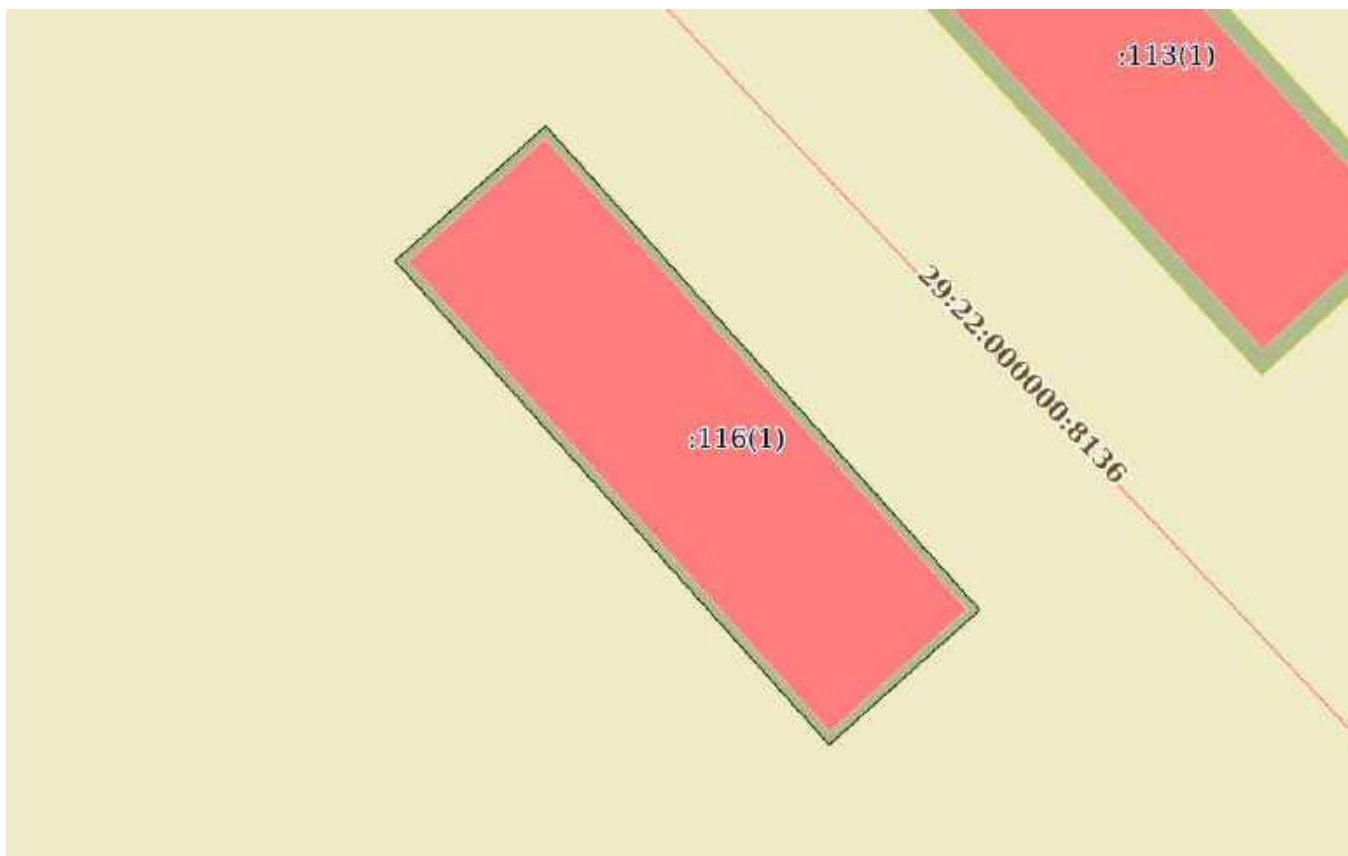
полное наименование должности	 ДОКУМЕНТ ПОДПИСАН ЭЛЕКТРОННОЙ ПОДПИСЬЮ Сертификат: 009F0BDC181A023B64597F1E2579BEFB50 Владелец: ФЕДЕРАЛЬНАЯ СЛУЖБА ГОСУДАРСТВЕННОЙ РЕГИСТРАЦИИ, КАДАСТРА И КАРТОГРАФИИ Действителен: с 02.08.2024 по 26.10.2025	инициалы, фамилия
-------------------------------	---	-------------------

Выписка из Единого государственного реестра недвижимости об объекте недвижимости

Описание местоположения земельного участка

Земельный участок			
вид объекта недвижимости			
Лист № 1 раздела 3	Всего листов раздела 3: 1	Всего разделов: 6	Всего листов выписки: 10
21.10.2024г. № КУВИ-001/2024-259276910			
Кадастровый номер:		29:22:060406:116	

План (чертеж, схема) земельного участка



Масштаб 1:400	Условные обозначения:		
---------------	-----------------------	--	--


полное наименование должности	 ДОКУМЕНТ ПОДПИСАН ЭЛЕКТРОННОЙ ПОДПИСЬЮ Сертификат: 009F0BDC181A023B64597F1E2579BEFB50 Владелец: ФЕДЕРАЛЬНАЯ СЛУЖБА ГОСУДАРСТВЕННОЙ РЕГИСТРАЦИИ, КАДАСТРА И КАРТОГРАФИИ Действителен: с 02.08.2024 по 26.10.2025	инициалы, фамилия
-------------------------------	---	-------------------

Выписка из Единого государственного реестра недвижимости об объекте недвижимости

Описание местоположения земельного участка

Земельный участок			
вид объекта недвижимости			
Лист № 1 раздела 3.1	Всего листов раздела 3.1: 1	Всего разделов: 6	Всего листов выписки: 10
21.10.2024г. № КУВИ-001/2024-259276910			
Кадастровый номер:		29:22:060406:116	

Описание местоположения границ земельного участка							
№ п/п	Номер точки		Дирекционный угол	Горизонтальное проложение, м	Описание закрепления на местности	Кадастровые номера смежных участков	Сведения об адресах правообладателей смежных земельных участков
	начальная	конечная					
1	2	3	4	5	6	7	8
1	1.1.1	1.1.2	48°6.2'	10.84	данные отсутствуют	данные отсутствуют	данные отсутствуют
2	1.1.2	1.1.3	138°7.7'	34.86	данные отсутствуют	данные отсутствуют	данные отсутствуют
3	1.1.3	1.1.4	228°6.2'	10.84	данные отсутствуют	данные отсутствуют	данные отсутствуют
4	1.1.4	1.1.1	318°7.7'	34.86	данные отсутствуют	данные отсутствуют	данные отсутствуют

	 <p>ДОКУМЕНТ ПОДПИСАН ЭЛЕКТРОННОЙ ПОДПИСЬЮ</p> <p>Сертификат: 009F0BDC181A023B64597F1E2579BEFB50 Владелец: ФЕДЕРАЛЬНАЯ СЛУЖБА ГОСУДАРСТВЕННОЙ РЕГИСТРАЦИИ, КАДАСТРА И КАРТОГРАФИИ Действителен: с 02.08.2024 по 26.10.2025</p>	
полное наименование должности	инициалы, фамилия	

Выписка из Единого государственного реестра недвижимости об объекте недвижимости

Описание местоположения земельного участка

Земельный участок			
вид объекта недвижимости			
Лист № 1 раздела 3.2	Всего листов раздела 3.2: 1	Всего разделов: 6	Всего листов выписки: 10
21.10.2024г. № КУВИ-001/2024-259276910			
Кадастровый номер:		29:22:060406:116	

Сведения о характерных точках границы земельного участка				
Система координат МСК-29				
Номер точки	Координаты, м		Описание закрепления на местности	Средняя квадратичная погрешность определения координат характерных точек границ земельного участка, м
	X	Y		
1	2	3	4	5
1	649223.46	2525730.63	-	0.1
2	649230.7	2525738.7	-	0.1
3	649204.74	2525761.97	-	0.1
4	649197.5	2525753.9	-	0.1
1	649223.46	2525730.63	-	0.1



ДОКУМЕНТ ПОДПИСАН
ЭЛЕКТРОННОЙ ПОДПИСЬЮ

Сертификат: 009F0BDC181A023B64597F1E2579BEFB50

Владелец: ФЕДЕРАЛЬНАЯ СЛУЖБА ГОСУДАРСТВЕННОЙ

РЕГИСТРАЦИИ, КАДАСТРА И КАРТОГРАФИИ

Действителен: с 02.08.2024 по 26.10.2025


полное наименование должности

инициалы, фамилия

Выписка из Единого государственного реестра недвижимости об объекте недвижимости
Сведения о частях земельного участка

Земельный участок			
вид объекта недвижимости			
Лист № 1 раздела 4.1	Всего листов раздела 4.1: 1	Всего разделов: 6	Всего листов выписки: 10
21.10.2024г. № КУВИ-001/2024-259276910			
Кадастровый номер:		29:22:060406:116	

Учетный номер части	Площадь, м2	Содержание ограничения в использовании или ограничения права на объект недвижимости или обременения объекта недвижимости
1	2	3
	Весь	<p>вид ограничения (обременения): ограничения прав на земельный участок, предусмотренные статьей 56 Земельного кодекса Российской Федерации; Срок действия: не установлен; реквизиты документа-основания: водный кодекс РФ от 03.06.2006 № 74-ФЗ выдан: Российская Федерация; постановление "О зонах затопления, подтопления" от 18.04.2014 № 360 выдан: Правительство Российской Федерации; приказ "Об определении границ зон затопления, подтопления в административных границах муниципального образования "город Архангельск", Архангельской области" от 01.10.2020 № 96 выдан: Двинско-Печорское бассейновое водное управление Федерального агентства водных ресурсов; Содержание ограничения (обременения): В границах зон затопления, подтопления, в соответствии с законодательством Российской Федерации о градостроительной деятельности отнесенных к зонам с особыми условиями использования территорий, запрещаются: 1) размещение новых населенных пунктов и строительство объектов капитального строительства без обеспечения инженерной защиты таких населенных пунктов и объектов от затопления, подтопления; 2) использование сточных вод в целях регулирования плодородия почв; 3) размещение кладбищ, скотомогильников, объектов размещения отходов производства и потребления, химических, взрывчатых, токсичных, отравляющих и ядовитых веществ, пунктов хранения и захоронения радиоактивных отходов; 4) осуществление авиационных мер по борьбе с вредными организмами. Водный Кодекс Российской Федерации (от 03.06.2006 г. № 74-ФЗ); Реестровый номер границы: 29:00-6.279; Вид объекта реестра границ: Зона с особыми условиями использования территории; Вид зоны по документу: Граница зоны подтопления муниципального образования «Город Архангельск» (территориальные округа Октябрьский, Ломоносовский, Майская Горка, Варавино-Фактория); Тип зоны: Иная зона с особыми условиями использования территории</p>

полное наименование должности	 ДОКУМЕНТ ПОДПИСАН ЭЛЕКТРОННОЙ ПОДПИСЬЮ	инициалы, фамилия
	Сертификат: 009F0BDC181A023B64597F1E2579BEFB50 Владелец: ФЕДЕРАЛЬНАЯ СЛУЖБА ГОСУДАРСТВЕННОЙ РЕГИСТРАЦИИ, КАДАСТРА И КАРТОГРАФИИ Действителен: с 02.08.2024 по 26.10.2025	

Филиал публично-правовой компании "Роскадастр" по Архангельской области и Ненецкому автономному округу
полное наименование органа регистрации прав

Выписка из Единого государственного реестра недвижимости об объекте недвижимости

Сведения о характеристиках объекта недвижимости

На основании запроса от 28.10.2024, поступившего на рассмотрение 28.10.2024, сообщаем, что согласно записям Единого государственного реестра недвижимости:

Раздел 1 Лист 1

Земельный участок			
вид объекта недвижимости			
Лист № 1 раздела 1	Всего листов раздела 1: 3	Всего разделов: 6	Всего листов выписки: 9
28.10.2024г. № КУВИ-001/2024-263643902			
Кадастровый номер:	29:22:060409:116		
Номер кадастрового квартала:	29:22:060409		
Дата присвоения кадастрового номера:	09.12.2008		
Ранее присвоенный государственный учетный номер:	данные отсутствуют		
Местоположение:	установлено относительно ориентира, расположенного за пределами участка. Ориентир здание. Участок находится примерно в 60 м от ориентира по направлению на северо-запад. Почтовый адрес ориентира: обл. Архангельская, г. Архангельск, ул. Ленина, дом 24		
Площадь:	9192 +/- 34		
Кадастровая стоимость, руб.:	15718.32		
Кадастровые номера расположенных в пределах земельного участка объектов недвижимости:	29:22:000000:212, 29:22:000000:205, 29:22:000000:207, 29:22:000000:209, 29:22:000000:210, 29:22:060409:638		
Кадастровые номера объектов недвижимости, из которых образован объект недвижимости:	29:22:060409:109		
Кадастровые номера образованных объектов недвижимости:	данные отсутствуют		
Категория земель:	Земли населенных пунктов		
Виды разрешенного использования:	для строительства пожарной части на 4 машиновыезда		
Сведения о кадастровом инженере:	данные отсутствуют		
Сведения о лесах, водных объектах и об иных природных объектах, расположенных в пределах земельного участка:	данные отсутствуют		



ДОКУМЕНТ ПОДПИСАН
ЭЛЕКТРОННОЙ ПОДПИСЬЮ

Сертификат: 009F0BDC181A023B64597F1E2579BEFB50

Владелец: ФЕДЕРАЛЬНАЯ СЛУЖБА ГОСУДАРСТВЕННОЙ
РЕГИСТРАЦИИ, КАДАСТРА И КАРТОГРАФИИ
Действителен: с 02.08.2024 по 26.10.2025

полное наименование должности

инициалы, фамилия

Земельный участок			
вид объекта недвижимости			
Лист № 2 раздела 1	Всего листов раздела 1: 3	Всего разделов: 6	Всего листов выписки: 9
28.10.2024г. № КУВИ-001/2024-263643902			
Кадастровый номер:		29:22:060409:116	
Сведения о том, что земельный участок полностью расположен в границах зоны с особыми условиями использования территории, территории объекта культурного наследия, публичного сервитута:		Земельный участок полностью расположен в границах зоны с реестровым номером 29:00-6.279 от 31.10.2020, ограничение использования земельного участка в пределах зоны: В границах зон затопления, подтопления, в соответствии с законодательством Российской Федерации о градостроительной деятельности отнесенных к зонам с особыми условиями использования территорий, запрещаются: 1) размещение новых населенных пунктов и строительство объектов капитального строительства без обеспечения инженерной защиты таких населенных пунктов и объектов от затопления, подтопления; 2) использование сточных вод в целях регулирования плодородия почв; 3) размещение кладбищ, скотомогильников, объектов размещения отходов производства и потребления, химических, взрывчатых, токсичных, отравляющих и ядовитых веществ, пунктов хранения и захоронения радиоактивных отходов; 4) осуществление авиационных мер по борьбе с вредными организмами. Водный Кодекс Российской Федерации (от 03.06.2006 г. № 74-ФЗ), вид/наименование: Граница зоны подтопления муниципального образования «Город Архангельск» (территориальные округа Октябрьский, Ломоносовский, Майская Горка, Варавино-Фактория), тип: Иная зона с особыми условиями использования территории, решения: 1. дата решения: 03.06.2006, номер решения: 74-ФЗ, наименование ОГВ/ОМСУ: Российская Федерация 2. дата решения: 18.04.2014, номер решения: 360, наименование ОГВ/ОМСУ: Правительство Российской Федерации 3. дата решения: 01.10.2020, номер решения: 96, наименование ОГВ/ОМСУ: Двинско-Печорское бассейновое водное управление Федерального агентства водных ресурсов	
Сведения о том, что земельный участок расположен в границах особой экономической зоны, территории опережающего развития, зоны территориального развития в Российской Федерации, игровой зоны:		данные отсутствуют	
Сведения о том, что земельный участок расположен в границах особо охраняемой природной территории, Байкальской природной территории и ее экологических зон, лесопарковом зеленом поясе, охотничьего угодья, лесничества:		данные отсутствуют	
Сведения о расположении земельного участка и (или) расположенного на нем объекта недвижимости в границах территории, в отношении которой принято решение о резервировании земель для государственных или муниципальных нужд:		данные отсутствуют	
Сведения о результатах проведения государственного земельного надзора:		данные отсутствуют	
Сведения о расположении земельного участка в границах территории, в отношении которой утвержден проект межевания территории:		данные отсутствуют	



ДОКУМЕНТ ПОДПИСАН
ЭЛЕКТРОННОЙ ПОДПИСЬЮ

Сертификат: 009F0BDC181A023B64597F1E2579BEFB50

Владелец: ФЕДЕРАЛЬНАЯ СЛУЖБА ГОСУДАРСТВЕННОЙ

РЕГИСТРАЦИИ, КАДАСТРА И КАРТОГРАФИИ

Действителен: с 02.08.2024 по 26.10.2025

полное наименование должности

инициалы, фамилия

Земельный участок			
вид объекта недвижимости			
Лист № 3 раздела 1	Всего листов раздела 1: 3	Всего разделов: 6	Всего листов выписки: 9
28.10.2024г. № КУВИ-001/2024-263643902			
Кадастровый номер:		29:22:060409:116	
Условный номер земельного участка:		данные отсутствуют	
Сведения о принятии акта и (или) заключении договора, предусматривающих предоставление в соответствии с земельным законодательством исполнительным органом государственным органом власти или органом местного самоуправления, находящегося в государственной или муниципальной собственности земельного участка для строительства наемного дома социального использования или наемного дома коммерческого использования:		данные отсутствуют	
Сведения о том, что земельный участок или земельные участки образованы на основании решения об изъятии земельного участка и (или) расположенного на нем объекта недвижимости для государственных или муниципальных нужд:		данные отсутствуют	
Сведения о том, что земельный участок образован из земель или земельного участка, государственная собственность на которые не разграничена:		данные отсутствуют	
Сведения о наличии земельного спора о местоположении границ земельных участков:		данные отсутствуют	
Статус записи об объекте недвижимости:		Сведения об объекте недвижимости имеют статус "актуальные"	
Особые отметки:		Сведения об ограничениях права на объект недвижимости, обременениях данного объекта, не зарегистрированных в реестре прав, ограничений прав и обременений недвижимого имущества: вид ограничения (обременения): ограничения прав на земельный участок, предусмотренные статьей 56 Земельного кодекса Российской Федерации; срок действия: с 06.05.2021; реквизиты документа-основания: водный кодекс РФ от 03.06.2006 № 74-ФЗ выдан: Российская Федерация; постановление "О зонах затопления, подтопления" от 18.04.2014 № 360 выдан: Правительство Российской Федерации; приказ "Об определении границ зон затопления, подтопления в административных границах муниципального образования "город Архангельск", Архангельской области" от 01.10.2020 № 96 выдан: Двинско-Печорское бассейновое водное управление Федерального агентства водных ресурсов. Сведения, необходимые для заполнения раздела: 4 - Сведения о частях земельного участка, отсутствуют.	
Получатель выписки:		Демин Александр Анатольевич	

 ДОКУМЕНТ ПОДПИСАН ЭЛЕКТРОННОЙ ПОДПИСЬЮ	Сертификат: 009F0BDC181A023B64597F1E2579BEFB50 Владелец: ФЕДЕРАЛЬНАЯ СЛУЖБА ГОСУДАРСТВЕННОЙ РЕГИСТРАЦИИ, КАДАСТРА И КАРТОГРАФИИ Действителен: с 02.08.2024 по 26.10.2025	инициалы, фамилия
полное наименование должности		

Выписка из Единого государственного реестра недвижимости об объекте недвижимости
Сведения о зарегистрированных правах

Земельный участок			
вид объекта недвижимости			
Лист № 1 раздела 2	Всего листов раздела 2: 2	Всего разделов: 6	Всего листов выписки: 9
28.10.2024г. № КУВИ-001/2024-263643902			
Кадастровый номер:		29:22:060409:116	
1	Правообладатель (правообладатели):	1.1	Российская Федерация
	Сведения о возможности предоставления третьим лицам персональных данных физического лица:	1.1.1	данные отсутствуют
2	Вид, номер, дата и время государственной регистрации права:	2.1	Собственность 29-29-01/096/2010-422 28.09.2010 00:00:00
3	Сведения об осуществлении государственной регистрации сделки, права без необходимого в силу закона согласия третьего лица, органа:	3.1	данные отсутствуют
4	Ограничение прав и обременение объекта недвижимости:	не зарегистрировано	
1	Правообладатель (правообладатели):	1.2	Главное управление Министерства Российской Федерации по делам гражданской обороны, чрезвычайным ситуациям и ликвидации последствий стихийных бедствий по Архангельской области, ИНН: 2901129780
	Сведения о возможности предоставления третьим лицам персональных данных физического лица:	1.2.1	данные отсутствуют
2	Вид, номер, дата и время государственной регистрации права:	2.2	Постоянное (бессрочное) пользование 29-29-01/025/2009-113 25.03.2009 00:00:00
3	Сведения об осуществлении государственной регистрации сделки, права без необходимого в силу закона согласия третьего лица, органа:	3.2	данные отсутствуют
4	Ограничение прав и обременение объекта недвижимости:	не зарегистрировано	
5	Договоры участия в долевом строительстве:	не зарегистрировано	
6	Заявленные в судебном порядке права требования:	данные отсутствуют	
7	Сведения о возможности предоставления третьим лицам персональных данных физического лица:	данные отсутствуют	
8	Сведения о возражении в отношении зарегистрированного права:	данные отсутствуют	
9	Сведения о наличии решения об изъятии объекта недвижимости для государственных и муниципальных нужд:	данные отсутствуют	



ДОКУМЕНТ ПОДПИСАН
ЭЛЕКТРОННОЙ ПОДПИСЬЮ


Сертификат: 009F0BDC181A023B64597F1E2579BEFB50

Владелец: ФЕДЕРАЛЬНАЯ СЛУЖБА ГОСУДАРСТВЕННОЙ
РЕГИСТРАЦИИ, КАДАСТРА И КАРТОГРАФИИ
Действителен: с 02.08.2024 по 26.10.2025

полное наименование должности

инициалы, фамилия

Земельный участок			
вид объекта недвижимости			
Лист № 2 раздела 2	Всего листов раздела 2: 2	Всего разделов: 6	Всего листов выписки: 9
28.10.2024г. № КУВИ-001/2024-263643902			
Кадастровый номер:		29:22:060409:116	
10	Сведения о невозможности государственной регистрации без личного участия правообладателя или его законного представителя:	данные отсутствуют	
11	Правопритязания и сведения о наличии поступивших, но не рассмотренных заявлений о проведении государственной регистрации права (перехода, прекращения права), ограничения права или обременения объекта недвижимости, сделки в отношении объекта недвижимости:	отсутствуют	
11	Сведения о невозможности государственной регистрации перехода, прекращения, ограничения права на земельный участок из земель сельскохозяйственного назначения:	данные отсутствуют	

	 <p>ДОКУМЕНТ ПОДПИСАН ЭЛЕКТРОННОЙ ПОДПИСЬЮ</p> <p>Сертификат: 009F0BDC181A023B64597F1E2579BEFB50 Владелец: ФЕДЕРАЛЬНАЯ СЛУЖБА ГОСУДАРСТВЕННОЙ РЕГИСТРАЦИИ, КАДАСТРА И КАРТОГРАФИИ Действителен: с 02.08.2024 по 26.10.2025</p>	
полное наименование должности	инициалы, фамилия	

Выписка из Единого государственного реестра недвижимости об объекте недвижимости
Описание местоположения земельного участка


Земельный участок			
вид объекта недвижимости			
Лист № 1 раздела 3	Всего листов раздела 3: 1	Всего разделов: 6	Всего листов выписки: 9
28.10.2024г. № КУВИ-001/2024-263643902			
Кадастровый номер:		29:22:060409:116	

План (чертеж, схема) земельного участка



Масштаб 1:2000

Условные обозначения:

полное наименование должности	 ДОКУМЕНТ ПОДПИСАН ЭЛЕКТРОННОЙ ПОДПИСЬЮ	инициалы, фамилия
	Сертификат: 009F0BDC181A023B64597F1E2579BEFB50 Владелец: ФЕДЕРАЛЬНАЯ СЛУЖБА ГОСУДАРСТВЕННОЙ РЕГИСТРАЦИИ, КАДАСТРА И КАРТОГРАФИИ Действителен: с 02.08.2024 по 26.10.2025	

Выписка из Единого государственного реестра недвижимости об объекте недвижимости

Описание местоположения земельного участка

Земельный участок			
вид объекта недвижимости			
Лист № 1 раздела 3.1	Всего листов раздела 3.1: 1	Всего разделов: 6	Всего листов выписки: 9
28.10.2024г. № КУВИ-001/2024-263643902			
Кадастровый номер:		29:22:060409:116	

Описание местоположения границ земельного участка							
№ п/п	Номер точки		Дирекционный угол	Горизонтальное проложение, м	Описание закрепления на местности	Кадастровые номера смежных участков	Сведения об адресах правообладателей смежных земельных участков
	начальная	конечная					
1	2	3	4	5	6	7	8
1	1.1.1	1.1.2	40°29.2'	109.26	данные отсутствуют	29:22:060409:95(1)	данные отсутствуют
2	1.1.2	1.1.3	129°25.0'	90.27	данные отсутствуют	данные отсутствуют	данные отсутствуют
3	1.1.3	1.1.4	226°41.9'	109.73	данные отсутствуют	данные отсутствуют	данные отсутствуют
4	1.1.4	1.1.1	309°7.8'	78.4	данные отсутствуют	29:22:060409:779(1)	163000, Архангельская область, г.Архангельск, просп.Троицкий, д.54; адрес отсутствует

	 <p>ДОКУМЕНТ ПОДПИСАН ЭЛЕКТРОННОЙ ПОДПИСЬЮ</p> <p>Сертификат: 009F0BDC181A023B64597F1E2579BEFB50 Владелец: ФЕДЕРАЛЬНАЯ СЛУЖБА ГОСУДАРСТВЕННОЙ РЕГИСТРАЦИИ, КАДАСТРА И КАРТОГРАФИИ Действителен: с 02.08.2024 по 26.10.2025</p>	
полное наименование должности	инициалы, фамилия	

Выписка из Единого государственного реестра недвижимости об объекте недвижимости
Описание местоположения земельного участка

Земельный участок			
вид объекта недвижимости			
Лист № 1 раздела 3.2	Всего листов раздела 3.2: 1	Всего разделов: 6	Всего листов выписки: 9
28.10.2024г. № КУВИ-001/2024-263643902			
Кадастровый номер:		29:22:060409:116	

Сведения о характерных точках границы земельного участка				
Система координат МСК-29 зона 2				
Номер точки	Координаты, м		Описание закрепления на местности	Средняя квадратичная погрешность определения координат характерных точек границ земельного участка, м
	X	Y		
1	2	3	4	5
1	649516.42	2525435.97	-	0.1
2	649466.94	2525496.79	-	0.1
3	649542.2	2525576.65	-	0.1
4	649599.52	2525506.91	-	0.1
1	649516.42	2525435.97	-	0.1

полное наименование должности	 ДОКУМЕНТ ПОДПИСАН ЭЛЕКТРОННОЙ ПОДПИСЬЮ	инициалы, фамилия
	Сертификат: 009F0BDC181A023B64597F1E2579BEFB50 Владелец: ФЕДЕРАЛЬНАЯ СЛУЖБА ГОСУДАРСТВЕННОЙ РЕГИСТРАЦИИ, КАДАСТРА И КАРТОГРАФИИ Действителен: с 02.08.2024 по 26.10.2025	

Выписка из Единого государственного реестра недвижимости об объекте недвижимости
Сведения о частях земельного участка

Земельный участок			
вид объекта недвижимости			
Лист № 1 раздела 4.1	Всего листов раздела 4.1: 1	Всего разделов: 6	Всего листов выписки: 9
28.10.2024г. № КУВИ-001/2024-263643902			
Кадастровый номер:		29:22:060409:116	

Учетный номер части	Площадь, м2	Содержание ограничения в использовании или ограничения права на объект недвижимости или обременения объекта недвижимости
1	2	3
	Весь	<p>вид ограничения (обременения): ограничения прав на земельный участок, предусмотренные статьей 56 Земельного кодекса Российской Федерации; Срок действия: не установлен; реквизиты документа-основания: водный кодекс РФ от 03.06.2006 № 74-ФЗ выдан: Российская Федерация; постановление "О зонах затопления, подтопления" от 18.04.2014 № 360 выдан: Правительство Российской Федерации; приказ "Об определении границ зон затопления, подтопления в административных границах муниципального образования "город Архангельск", Архангельской области" от 01.10.2020 № 96 выдан: Двинско-Печорское бассейновое водное управление Федерального агентства водных ресурсов; Содержание ограничения (обременения): В границах зон затопления, подтопления, в соответствии с законодательством Российской Федерации о градостроительной деятельности отнесенных к зонам с особыми условиями использования территорий, запрещаются: 1) размещение новых населенных пунктов и строительство объектов капитального строительства без обеспечения инженерной защиты таких населенных пунктов и объектов от затопления, подтопления; 2) использование сточных вод в целях регулирования плодородия почв; 3) размещение кладбищ, скотомогильников, объектов размещения отходов производства и потребления, химических, взрывчатых, токсичных, отравляющих и ядовитых веществ, пунктов хранения и захоронения радиоактивных отходов; 4) осуществление авиационных мер по борьбе с вредными организмами. Водный Кодекс Российской Федерации (от 03.06.2006 г. № 74-ФЗ); Реестровый номер границы: 29:00-6.279; Вид объекта реестра границ: Зона с особыми условиями использования территории; Вид зоны по документу: Граница зоны подтопления муниципального образования «Город Архангельск» (территориальные округа Октябрьский, Ломоносовский, Майская Горка, Варавино-Фактория); Тип зоны: Иная зона с особыми условиями использования территории</p>

 ДОКУМЕНТ ПОДПИСАН ЭЛЕКТРОННОЙ ПОДПИСЬЮ	Сертификат: 009F0BDC181A023B64597F1E2579BEFB50 Владелец: ФЕДЕРАЛЬНАЯ СЛУЖБА ГОСУДАРСТВЕННОЙ РЕГИСТРАЦИИ, КАДАСТРА И КАРТОГРАФИИ Действителен: с 02.08.2024 по 26.10.2025	инициалы, фамилия
полное наименование должности		

Филиал публично-правовой компании "Роскадастр" по Архангельской области и Ненецкому автономному округу
полное наименование органа регистрации прав

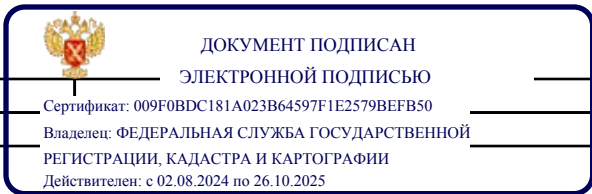
Выписка из Единого государственного реестра недвижимости об объекте недвижимости

Сведения о характеристиках объекта недвижимости

На основании запроса от 21.10.2024, поступившего на рассмотрение 21.10.2024, сообщаем, что согласно записям Единого государственного реестра недвижимости:

Раздел 1 Лист 1

Земельный участок			
вид объекта недвижимости			
Лист № 1 раздела 1	Всего листов раздела 1: 3	Всего разделов: 6	Всего листов выписки: 9
21.10.2024г. № КУВИ-001/2024-259273753			
Кадастровый номер:	29:22:060409:779		
Номер кадастрового квартала:	29:22:060409		
Дата присвоения кадастрового номера:	15.05.2015		
Ранее присвоенный государственный учетный номер:	данные отсутствуют		
Местоположение:	Местоположение установлено относительно ориентира, расположенного за пределами участка. Почтовый адрес ориентира: Архангельская область, г. Архангельск, территориальный округ Майская горка, по ул. Ленина.		
Площадь:	5350 +/- 26		
Кадастровая стоимость, руб.:	15729		
Кадастровые номера расположенных в пределах земельного участка объектов недвижимости:	29:22:000000:8136		
Кадастровые номера объектов недвижимости, из которых образован объект недвижимости:	29:22:060409:95		
Кадастровые номера образованных объектов недвижимости:	данные отсутствуют		
Категория земель:	Земли населенных пунктов		
Виды разрешенного использования:	Обеспечение внутреннего правопорядка		
Сведения о кадастровом инженере:	Манухина Анна Владимировна, дата завершения кадастровых работ: 13.05.2015		
Сведения о лесах, водных объектах и об иных природных объектах, расположенных в пределах земельного участка:	данные отсутствуют		



полное наименование должности	инициалы, фамилия
-------------------------------	-------------------

Земельный участок			
вид объекта недвижимости			
Лист № 2 раздела 1	Всего листов раздела 1: 3	Всего разделов: 6	Всего листов выписки: 9
21.10.2024г. № КУВИ-001/2024-259273753			
Кадастровый номер:		29:22:060409:779	
Сведения о том, что земельный участок полностью расположен в границах зоны с особыми условиями использования территории, территории объекта культурного наследия, публичного сервитута:		Земельный участок полностью расположен в границах зоны с реестровым номером 29:00-6.279 от 31.10.2020, ограничение использования земельного участка в пределах зоны: В границах зон затопления, подтопления, в соответствии с законодательством Российской Федерации о градостроительной деятельности отнесенных к зонам с особыми условиями использования территорий, запрещаются: 1) размещение новых населенных пунктов и строительство объектов капитального строительства без обеспечения инженерной защиты таких населенных пунктов и объектов от затопления, подтопления; 2) использование сточных вод в целях регулирования плодородия почв; 3) размещение кладбищ, скотомогильников, объектов размещения отходов производства и потребления, химических, взрывчатых, токсичных, отравляющих и ядовитых веществ, пунктов хранения и захоронения радиоактивных отходов; 4) осуществление авиационных мер по борьбе с вредными организмами. Водный Кодекс Российской Федерации (от 03.06.2006 г. № 74-ФЗ), вид/наименование: Граница зоны подтопления муниципального образования «Город Архангельск» (территориальные округа Октябрьский, Ломоносовский, Майская Горка, Варавино-Фактория), тип: Иная зона с особыми условиями использования территории, решения: 1. дата решения: 03.06.2006, номер решения: 74-ФЗ, наименование ОГВ/ОМСУ: Российская Федерация 2. дата решения: 18.04.2014, номер решения: 360, наименование ОГВ/ОМСУ: Правительство Российской Федерации 3. дата решения: 01.10.2020, номер решения: 96, наименование ОГВ/ОМСУ: Двинско-Печорское бассейновое водное управление Федерального агентства водных ресурсов	
Сведения о том, что земельный участок расположен в границах особой экономической зоны, территории опережающего развития, зоны территориального развития в Российской Федерации, игровой зоны:		данные отсутствуют	
Сведения о том, что земельный участок расположен в границах особо охраняемой природной территории, Байкальской природной территории и ее экологических зон, лесопарковом зеленом поясе, охотничьего угодья, лесничества:		данные отсутствуют	
Сведения о расположении земельного участка и (или) расположенного на нем объекта недвижимости в границах территории, в отношении которой принято решение о резервировании земель для государственных или муниципальных нужд:		данные отсутствуют	
Сведения о результатах проведения государственного земельного надзора:		данные отсутствуют	
Сведения о расположении земельного участка в границах территории, в отношении которой утвержден проект межевания территории:		данные отсутствуют	



ДОКУМЕНТ ПОДПИСАН
ЭЛЕКТРОННОЙ ПОДПИСЬЮ

Сертификат: 009F0BDC181A023B64597F1E2579BEFB50

Владелец: ФЕДЕРАЛЬНАЯ СЛУЖБА ГОСУДАРСТВЕННОЙ

РЕГИСТРАЦИИ, КАДАСТРА И КАРТОГРАФИИ

Действителен: с 02.08.2024 по 26.10.2025

полное наименование должности

инициалы, фамилия

Земельный участок			
вид объекта недвижимости			
Лист № 3 раздела 1	Всего листов раздела 1: 3	Всего разделов: 6	Всего листов выписки: 9
21.10.2024г. № КУВИ-001/2024-259273753			
Кадастровый номер:		29:22:060409:779	
Условный номер земельного участка:		данные отсутствуют	
Сведения о принятии акта и (или) заключении договора, предусматривающих предоставление в соответствии с земельным законодательством исполнительным органом государственным органом власти или органом местного самоуправления, находящегося в государственной или муниципальной собственности земельного участка для строительства наемного дома социального использования или наемного дома коммерческого использования:		данные отсутствуют	
Сведения о том, что земельный участок или земельные участки образованы на основании решения об изъятии земельного участка и (или) расположенного на нем объекта недвижимости для государственных или муниципальных нужд:		данные отсутствуют	
Сведения о том, что земельный участок образован из земель или земельного участка, государственная собственность на которые не разграничена:		данные отсутствуют	
Сведения о наличии земельного спора о местоположении границ земельных участков:		данные отсутствуют	
Статус записи об объекте недвижимости:		Сведения об объекте недвижимости имеют статус "актуальные"	
Особые отметки:		Для данного земельного участка обеспечен доступ посредством земельного участка (земельных участков) с кадастровым номером (кадастровыми номерами): Земли общего пользования. Сведения об ограничениях права на объект недвижимости, обременениях данного объекта, не зарегистрированных в реестре прав, ограничений прав и обременений недвижимого имущества: вид ограничения (обременения): ограничения прав на земельный участок, предусмотренные статьей 56 Земельного кодекса Российской Федерации; срок действия: с 06.05.2021; реквизиты документа-основания: водный кодекс РФ от 03.06.2006 № 74-ФЗ выдан: Российская Федерация; постановление "О зонах затопления, подтопления" от 18.04.2014 № 360 выдан: Правительство Российской Федерации; приказ "Об определении границ зон затопления, подтопления в административных границах муниципального образования "город Архангельск", Архангельской области" от 01.10.2020 № 96 выдан: Двинско-Печорское бассейновое водное управление Федерального агентства водных ресурсов. Сведения, необходимые для заполнения раздела: 4 - Сведения о частях земельного участка, отсутствуют.	
Получатель выписки:		Демин Александр Анатольевич	



ДОКУМЕНТ ПОДПИСАН
ЭЛЕКТРОННОЙ ПОДПИСЬЮ

Сертификат: 009F0BDC181A023B64597F1E2579BEFB50

Владелец: ФЕДЕРАЛЬНАЯ СЛУЖБА ГОСУДАРСТВЕННОЙ

РЕГИСТРАЦИИ, КАДАСТРА И КАРТОГРАФИИ

Действителен: с 02.08.2024 по 26.10.2025

полное наименование должности

инициалы, фамилия

Выписка из Единого государственного реестра недвижимости об объекте недвижимости
Сведения о зарегистрированных правах

Земельный участок			
вид объекта недвижимости			
Лист № 1 раздела 2	Всего листов раздела 2: 2	Всего разделов: 6	Всего листов выписки: 9
21.10.2024г. № КУВИ-001/2024-259273753			
Кадастровый номер:		29:22:060409:779	
1	Правообладатель (правообладатели):	1.1	Региональное управление Федеральной службы безопасности Российской Федерации по Архангельской области
	Сведения о возможности предоставления третьим лицам персональных данных физического лица:	1.1.1	данные отсутствуют
2	Вид, номер, дата и время государственной регистрации права:	2.1	Постоянное (бессрочное) пользование 29:22:060409:779-29/011/2024-1 23.05.2024 09:50:55
3	Сведения об осуществлении государственной регистрации сделки, права без необходимого в силу закона согласия третьего лица, органа:	3.1	данные отсутствуют
4	Ограничение прав и обременение объекта недвижимости:	не зарегистрировано	
1	Правообладатель (правообладатели):	1.2	Муниципальное образование "Город Архангельск"
	Сведения о возможности предоставления третьим лицам персональных данных физического лица:	1.2.1	данные отсутствуют
2	Вид, номер, дата и время государственной регистрации права:	2.2	Собственность 29-29/001-29/001/069/2015-259/1 08.06.2015 09:23:37
3	Сведения об осуществлении государственной регистрации сделки, права без необходимого в силу закона согласия третьего лица, органа:	3.2	данные отсутствуют
4	Ограничение прав и обременение объекта недвижимости:	не зарегистрировано	
5	Договоры участия в долевом строительстве:	не зарегистрировано	
6	Заявленные в судебном порядке права требования:	данные отсутствуют	
7	Сведения о возможности предоставления третьим лицам персональных данных физического лица:	данные отсутствуют	
8	Сведения о возражении в отношении зарегистрированного права:	данные отсутствуют	
9	Сведения о наличии решения об изъятии объекта недвижимости для государственных и муниципальных нужд:	данные отсутствуют	



ДОКУМЕНТ ПОДПИСАН
ЭЛЕКТРОННОЙ ПОДПИСЬЮ

Сертификат: 009F0BDC181A023B64597F1E2579BEFB50

Владелец: ФЕДЕРАЛЬНАЯ СЛУЖБА ГОСУДАРСТВЕННОЙ
РЕГИСТРАЦИИ, КАДАСТРА И КАРТОГРАФИИ
Действителен: с 02.08.2024 по 26.10.2025

полное наименование должности

инициалы, фамилия

Земельный участок	
вид объекта недвижимости	
Лист № 2 раздела 2	Всего листов раздела 2: 2
Всего разделов: 6	
Всего листов выписки: 9	
21.10.2024г. № КУВИ-001/2024-259273753	
Кадастровый номер:	29:22:060409:779
10	Сведения о невозможности государственной регистрации без личного участия правообладателя или его законного представителя:
	данные отсутствуют
11	Правопритязания и сведения о наличии поступивших, но не рассмотренных заявлений о проведении государственной регистрации права (перехода, прекращения права), ограничения права или обременения объекта недвижимости, сделки в отношении объекта недвижимости:
	отсутствуют
11	Сведения о невозможности государственной регистрации перехода, прекращения, ограничения права на земельный участок из земель сельскохозяйственного назначения:
	данные отсутствуют



ДОКУМЕНТ ПОДПИСАН
ЭЛЕКТРОННОЙ ПОДПИСЬЮ

Сертификат: 009F0BDC181A023B64597F1E2579BEFB50

Владелец: ФЕДЕРАЛЬНАЯ СЛУЖБА ГОСУДАРСТВЕННОЙ
РЕГИСТРАЦИИ, КАДАСТРА И КАРТОГРАФИИ
Действителен: с 02.08.2024 по 26.10.2025

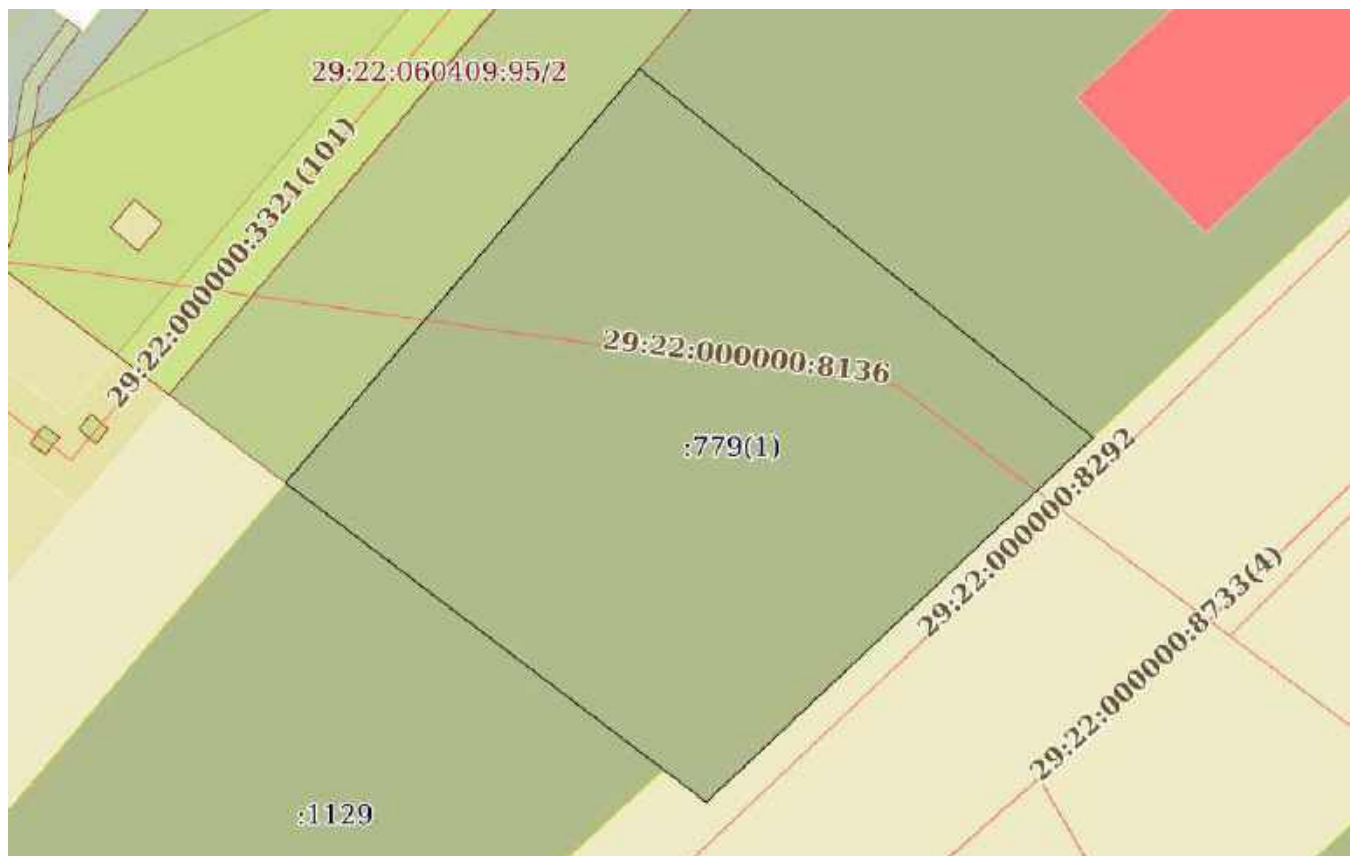
полное наименование должности

инициалы, фамилия

Выписка из Единого государственного реестра недвижимости об объекте недвижимости
Описание местоположения земельного участка

Земельный участок			
вид объекта недвижимости			
Лист № 1 раздела 3	Всего листов раздела 3: 1	Всего разделов: 6	Всего листов выписки: 9
21.10.2024г. № КУВИ-001/2024-259273753			
Кадастровый номер:		29:22:060409:779	


План (чертеж, схема) земельного участка



Масштаб 1:1000

Условные обозначения:

полное наименование должности	инициалы, фамилия	



ДОКУМЕНТ ПОДПИСАН
ЭЛЕКТРОННОЙ ПОДПИСЬЮ

Сертификат: 009F0BDC181A023B64597F1E2579BEFB50
Владелец: ФЕДЕРАЛЬНАЯ СЛУЖБА ГОСУДАРСТВЕННОЙ
РЕГИСТРАЦИИ, КАДАСТРА И КАРТОГРАФИИ
Действителен: с 02.08.2024 по 26.10.2025

Выписка из Единого государственного реестра недвижимости об объекте недвижимости

Описание местоположения земельного участка

Земельный участок			
вид объекта недвижимости			
Лист № 1 раздела 3.1	Всего листов раздела 3.1: 1	Всего разделов: 6	Всего листов выписки: 9
21.10.2024г. № КУВИ-001/2024-259273753			
Кадастровый номер:		29:22:060409:779	

Описание местоположения границ земельного участка							
№ п/п	Номер точки		Дирекционный угол	Горизонтальное проложение, м	Описание закрепления на местности	Кадастровые номера смежных участков	Сведения об адресах правообладателей смежных земельных участков
	начальная	конечная					
1	2	3	4	5	6	7	8
1	1.1.1	1.1.2	40°29.8`	73.04	данные отсутствуют	29:22:060409:95(1)	данные отсутствуют
2	1.1.1	1.1.1			данные отсутствуют	29:22:060409:1129	адрес отсутствует; Архангельская область, г.Архангельск, просп.Троицкий, д.54
3	1.1.2	1.1.3	129°7.8`	78.4	данные отсутствуют	29:22:060409:116(1)	адрес отсутствует
4	1.1.3	1.1.4	226°41.7`	71.25	данные отсутствуют	данные отсутствуют	данные отсутствуют
5	1.1.4	1.1.1	307°12.0`	70.81	данные отсутствуют	данные отсутствуют	данные отсутствуют



ДОКУМЕНТ ПОДПИСАН
ЭЛЕКТРОННОЙ ПОДПИСЬЮ

Сертификат: 009F0BDC181A023B64597F1E2579BEFB50

Владелец: ФЕДЕРАЛЬНАЯ СЛУЖБА ГОСУДАРСТВЕННОЙ
РЕГИСТРАЦИИ, КАДАСТРА И КАРТОГРАФИИ
Действителен: с 02.08.2024 по 26.10.2025

полное наименование должности

инициалы, фамилия

Выписка из Единого государственного реестра недвижимости об объекте недвижимости
Описание местоположения земельного участка

Земельный участок			
вид объекта недвижимости			
Лист № 1 раздела 3.2	Всего листов раздела 3.2: 1	Всего разделов: 6	Всего листов выписки: 9
21.10.2024г. № КУВИ-001/2024-259273753			
Кадастровый номер:		29:22:060409:779	

Сведения о характерных точках границы земельного участка				
Система координат МСК-29 зона 2				
Номер точки	Координаты, м		Описание закрепления на местности	Средняя квадратичная погрешность определения координат характерных точек границ земельного участка, м
	X	Y		
1	2	3	4	5
1	649460.88	2525388.54	-	0.1
2	649516.42	2525435.97	-	0.1
3	649466.94	2525496.79	-	0.1
4	649418.07	2525444.94	-	0.1
1	649460.88	2525388.54	-	0.1

полное наименование должности		ДОКУМЕНТ ПОДПИСАН	инициалы, фамилия
	ЭЛЕКТРОННОЙ ПОДПИСЬЮ Сертификат: 009F0BDC181A023B64597F1E2579BEFB50 Владелец: ФЕДЕРАЛЬНАЯ СЛУЖБА ГОСУДАРСТВЕННОЙ РЕГИСТРАЦИИ, КАДАСТРА И КАРТОГРАФИИ Действителен: с 02.08.2024 по 26.10.2025		

Выписка из Единого государственного реестра недвижимости об объекте недвижимости
Сведения о частях земельного участка

Земельный участок			
вид объекта недвижимости			
Лист № 1 раздела 4.1	Всего листов раздела 4.1: 1	Всего разделов: 6	Всего листов выписки: 9
21.10.2024г. № КУВИ-001/2024-259273753			
Кадастровый номер:		29:22:060409:779	

Учетный номер части	Площадь, м2	Содержание ограничения в использовании или ограничения права на объект недвижимости или обременения объекта недвижимости
1	2	3
	Весь	<p>вид ограничения (обременения): ограничения прав на земельный участок, предусмотренные статьей 56 Земельного кодекса Российской Федерации; Срок действия: не установлен; реквизиты документа-основания: водный кодекс РФ от 03.06.2006 № 74-ФЗ выдан: Российская Федерация; постановление "О зонах затопления, подтопления" от 18.04.2014 № 360 выдан: Правительство Российской Федерации; приказ "Об определении границ зон затопления, подтопления в административных границах муниципального образования "город Архангельск", Архангельской области" от 01.10.2020 № 96 выдан: Двинско-Печорское бассейновое водное управление Федерального агентства водных ресурсов; Содержание ограничения (обременения): В границах зон затопления, подтопления, в соответствии с законодательством Российской Федерации о градостроительной деятельности отнесенных к зонам с особыми условиями использования территорий, запрещаются: 1) размещение новых населенных пунктов и строительство объектов капитального строительства без обеспечения инженерной защиты таких населенных пунктов и объектов от затопления, подтопления; 2) использование сточных вод в целях регулирования плодородия почв; 3) размещение кладбищ, скотомогильников, объектов размещения отходов производства и потребления, химических, взрывчатых, токсичных, отравляющих и ядовитых веществ, пунктов хранения и захоронения радиоактивных отходов; 4) осуществление авиационных мер по борьбе с вредными организмами. Водный Кодекс Российской Федерации (от 03.06.2006 г. № 74-ФЗ); Реестровый номер границы: 29:00-6.279; Вид объекта реестра границ: Зона с особыми условиями использования территории; Вид зоны по документу: Граница зоны подтопления муниципального образования «Город Архангельск» (территориальные округа Октябрьский, Ломоносовский, Майская Горка, Варавино-Фактория); Тип зоны: Иная зона с особыми условиями использования территории</p>

полное наименование должности	 ДОКУМЕНТ ПОДПИСАН ЭЛЕКТРОННОЙ ПОДПИСЬЮ Сертификат: 009F0BDC181A023B64597F1E2579BEFB50 Владелец: ФЕДЕРАЛЬНАЯ СЛУЖБА ГОСУДАРСТВЕННОЙ РЕГИСТРАЦИИ, КАДАСТРА И КАРТОГРАФИИ Действителен: с 02.08.2024 по 26.10.2025	инициалы, фамилия
-------------------------------	---	-------------------

Филиал публично-правовой компании "Роскадастр" по Архангельской области и Ненецкому автономному округу
полное наименование органа регистрации прав

Выписка из Единого государственного реестра недвижимости об объекте недвижимости

Сведения о характеристиках объекта недвижимости

На основании запроса от 21.10.2024, поступившего на рассмотрение 21.10.2024, сообщаем, что согласно записям Единого государственного реестра недвижимости:

Раздел 1 Лист 1

Земельный участок			
вид объекта недвижимости			
Лист № 1 раздела 1	Всего листов раздела 1: 3	Всего разделов: 6	Всего листов выписки: 9
21.10.2024г. № КУВИ-001/2024-259278342			
Кадастровый номер:	29:22:060416:11		
Номер кадастрового квартала:	29:22:060416		
Дата присвоения кадастрового номера:	20.04.2001		
Ранее присвоенный государственный учетный номер:	Кадастровый номер 29:22:060416:0011; 29:22:06 00 00:0021		
Местоположение:	обл. Архангельская, г. Архангельск, пр-кт Ленинградский, дом 167, корпус 3		
Площадь:	1325 +/- 13		
Кадастровая стоимость, руб.:	2382993.53		
Кадастровые номера расположенных в пределах земельного участка объектов недвижимости:	29:22:060416:54		
Кадастровые номера объектов недвижимости, из которых образован объект недвижимости:	данные отсутствуют		
Кадастровые номера образованных объектов недвижимости:	данные отсутствуют		
Категория земель:	Земли населенных пунктов		
Виды разрешенного использования:	для размещения здания торгового центра		
Сведения о кадастровом инженере:	Аджинязов Руслан Медисерович, СНИЛС 136-124-551 32, договор на выполнение кадастровых работ от 29.03.2021 № 18, дата завершения кадастровых работ: 05.10.2021		
Сведения о лесах, водных объектах и об иных природных объектах, расположенных в пределах земельного участка:	данные отсутствуют		



ДОКУМЕНТ ПОДПИСАН
ЭЛЕКТРОННОЙ ПОДПИСЬЮ

Сертификат: 009F0BDC181A023B64597F1E2579BEFB50

Владелец: ФЕДЕРАЛЬНАЯ СЛУЖБА ГОСУДАРСТВЕННОЙ
РЕГИСТРАЦИИ, КАДАСТРА И КАРТОГРАФИИ
Действителен: с 02.08.2024 по 26.10.2025

полное наименование должности

инициалы, фамилия

Земельный участок			
вид объекта недвижимости			
Лист № 2 раздела 1	Всего листов раздела 1: 3	Всего разделов: 6	Всего листов выписки: 9
21.10.2024г. № КУВИ-001/2024-259278342			
Кадастровый номер:		29:22:060416:11	
Сведения о том, что земельный участок полностью расположен в границах зоны с особыми условиями использования территории, территории объекта культурного наследия, публичного сервитута:	Земельный участок полностью расположен в границах зоны с реестровым номером 29:00-6.279 от 31.10.2020, ограничение использования земельного участка в пределах зоны: В границах зон затопления, подтопления, в соответствии с законодательством Российской Федерации о градостроительной деятельности отнесенных к зонам с особыми условиями использования территорий, запрещаются: 1) размещение новых населенных пунктов и строительство объектов капитального строительства без обеспечения инженерной защиты таких населенных пунктов и объектов от затопления, подтопления; 2) использование сточных вод в целях регулирования плодородия почв; 3) размещение кладбищ, скотомогильников, объектов размещения отходов производства и потребления, химических, взрывчатых, токсичных, отравляющих и ядовитых веществ, пунктов хранения и захоронения радиоактивных отходов; 4) осуществление авиационных мер по борьбе с вредными организмами. Водный Кодекс Российской Федерации (от 03.06.2006 г. № 74-ФЗ), вид/наименование: Граница зоны подтопления муниципального образования «Город Архангельск» (территориальные округа Октябрьский, Ломоносовский, Майская Горка, Варавино-Фактория), тип: Иная зона с особыми условиями использования территории, решения: 1. дата решения: 03.06.2006, номер решения: 74-ФЗ, наименование ОГВ/ОМСУ: Российская Федерация 2. дата решения: 18.04.2014, номер решения: 360, наименование ОГВ/ОМСУ: Правительство Российской Федерации 3. дата решения: 01.10.2020, номер решения: 96, наименование ОГВ/ОМСУ: Двинско-Печорское бассейновое водное управление Федерального агентства водных ресурсов		
Сведения о том, что земельный участок расположен в границах особой экономической зоны, территории опережающего развития, зоны территориального развития в Российской Федерации, игровой зоны:	данные отсутствуют		
Сведения о том, что земельный участок расположен в границах особо охраняемой природной территории, Байкальской природной территории и ее экологических зон, лесопарковом зеленом поясе, охотничьего угодья, лесничества:	данные отсутствуют		
Сведения о расположении земельного участка и (или) расположенного на нем объекта недвижимости в границах территории, в отношении которой принято решение о резервировании земель для государственных или муниципальных нужд:	данные отсутствуют		
Сведения о результатах проведения государственного земельного надзора:	данные отсутствуют		
Сведения о расположении земельного участка в границах территории, в отношении которой утвержден проект межевания территории:	данные отсутствуют		



ДОКУМЕНТ ПОДПИСАН
ЭЛЕКТРОННОЙ ПОДПИСЬЮ

Сертификат: 009F0BDC181A023B64597F1E2579BEFB50

Владелец: ФЕДЕРАЛЬНАЯ СЛУЖБА ГОСУДАРСТВЕННОЙ


РЕГИСТРАЦИИ, КАДАСТРА И КАРТОГРАФИИ

Действителен: с 02.08.2024 по 26.10.2025

полное наименование должности

инициалы, фамилия

Земельный участок			
вид объекта недвижимости			
Лист № 3 раздела 1	Всего листов раздела 1: 3	Всего разделов: 6	Всего листов выписки: 9
21.10.2024г. № КУВИ-001/2024-259278342			
Кадастровый номер:		29:22:060416:11	
Условный номер земельного участка:		данные отсутствуют	
Сведения о принятии акта и (или) заключении договора, предусматривающих предоставление в соответствии с земельным законодательством исполнительным органом государственным органом власти или органом местного самоуправления, находящегося в государственной или муниципальной собственности земельного участка для строительства наемного дома социального использования или наемного дома коммерческого использования:		данные отсутствуют	
Сведения о том, что земельный участок или земельные участки образованы на основании решения об изъятии земельного участка и (или) расположенного на нем объекта недвижимости для государственных или муниципальных нужд:		данные отсутствуют	
Сведения о том, что земельный участок образован из земель или земельного участка, государственная собственность на которые не разграничена:		данные отсутствуют	
Сведения о наличии земельного спора о местоположении границ земельных участков:		данные отсутствуют	
Статус записи об объекте недвижимости:		Сведения об объекте недвижимости имеют статус "актуальные, ранее учтенные"	
Особые отметки:		Сведения об ограничениях права на объект недвижимости, обременениях данного объекта, не зарегистрированных в реестре прав, ограничений прав и обременений недвижимого имущества: вид ограничения (обременения): ограничения прав на земельный участок, предусмотренные статьей 56 Земельного кодекса Российской Федерации; срок действия: с 06.05.2021; реквизиты документа-основания: водный кодекс РФ от 03.06.2006 № 74-ФЗ выдан: Российская Федерация; постановление "О зонах затопления, подтопления" от 18.04.2014 № 360 выдан: Правительство Российской Федерации; приказ "Об определении границ зон затопления, подтопления в административных границах муниципального образования "город Архангельск", Архангельской области" от 01.10.2020 № 96 выдан: Двинско-Печорское бассейновое водное управление Федерального агентства водных ресурсов. Сведения, необходимые для заполнения раздела: 4 - Сведения о частях земельного участка, отсутствуют.	
Получатель выписки:		Демин Александр Анатольевич	

 ДОКУМЕНТ ПОДПИСАН ЭЛЕКТРОННОЙ ПОДПИСЬЮ	Сертификат: 009F0BDC181A023B64597F1E2579BEFB50 Владелец: ФЕДЕРАЛЬНАЯ СЛУЖБА ГОСУДАРСТВЕННОЙ РЕГИСТРАЦИИ, КАДАСТРА И КАРТОГРАФИИ Действителен: с 02.08.2024 по 26.10.2025	инициалы, фамилия
полное наименование должности		

Выписка из Единого государственного реестра недвижимости об объекте недвижимости
Сведения о зарегистрированных правах

Земельный участок			
вид объекта недвижимости			
Лист № 1 раздела 2	Всего листов раздела 2: 2	Всего разделов: 6	Всего листов выписки: 9
21.10.2024г. № КУВИ-001/2024-259278342			
Кадастровый номер:		29:22:060416:11	
1	Правообладатель (правообладатели):	1.1	Общество с ограниченной ответственностью "Гарант - XXI век", ИНН: 2902044345
	Сведения о возможности предоставления третьим лицам персональных данных физического лица:	1.1.1	данные отсутствуют
2	Вид, номер, дата и время государственной регистрации права:	2.1	Собственность 29-29-01/094/2012-001 08.08.2012 00:00:00
3	Сведения об осуществлении государственной регистрации сделки, права без необходимого в силу закона согласия третьего лица, органа:	3.1	данные отсутствуют
4	Ограничение прав и обременение объекта недвижимости:	не зарегистрировано	
5	Договоры участия в долевом строительстве:	не зарегистрировано	
6	Заявленные в судебном порядке права требования:	данные отсутствуют	
7	Сведения о возможности предоставления третьим лицам персональных данных физического лица	данные отсутствуют	
8	Сведения о возражении в отношении зарегистрированного права:	данные отсутствуют	
9	Сведения о наличии решения об изъятии объекта недвижимости для государственных и муниципальных нужд:	данные отсутствуют	
10	Сведения о невозможности государственной регистрации без личного участия правообладателя или его законного представителя:	данные отсутствуют	
11	Правопритязания и сведения о наличии поступивших, но не рассмотренных заявлений о проведении государственной регистрации права (перехода, прекращения права), ограничения права или обременения объекта недвижимости, сделки в отношении объекта недвижимости:	отсутствуют	



ДОКУМЕНТ ПОДПИСАН
ЭЛЕКТРОННОЙ ПОДПИСЬЮ

Сертификат: 009F0BDC181A023B64597F1E2579BEFB50

Владелец: ФЕДЕРАЛЬНАЯ СЛУЖБА ГОСУДАРСТВЕННОЙ
РЕГИСТРАЦИИ, КАДАСТРА И КАРТОГРАФИИ
Действителен: с 02.08.2024 по 26.10.2025

полное наименование должности

инициалы, фамилия

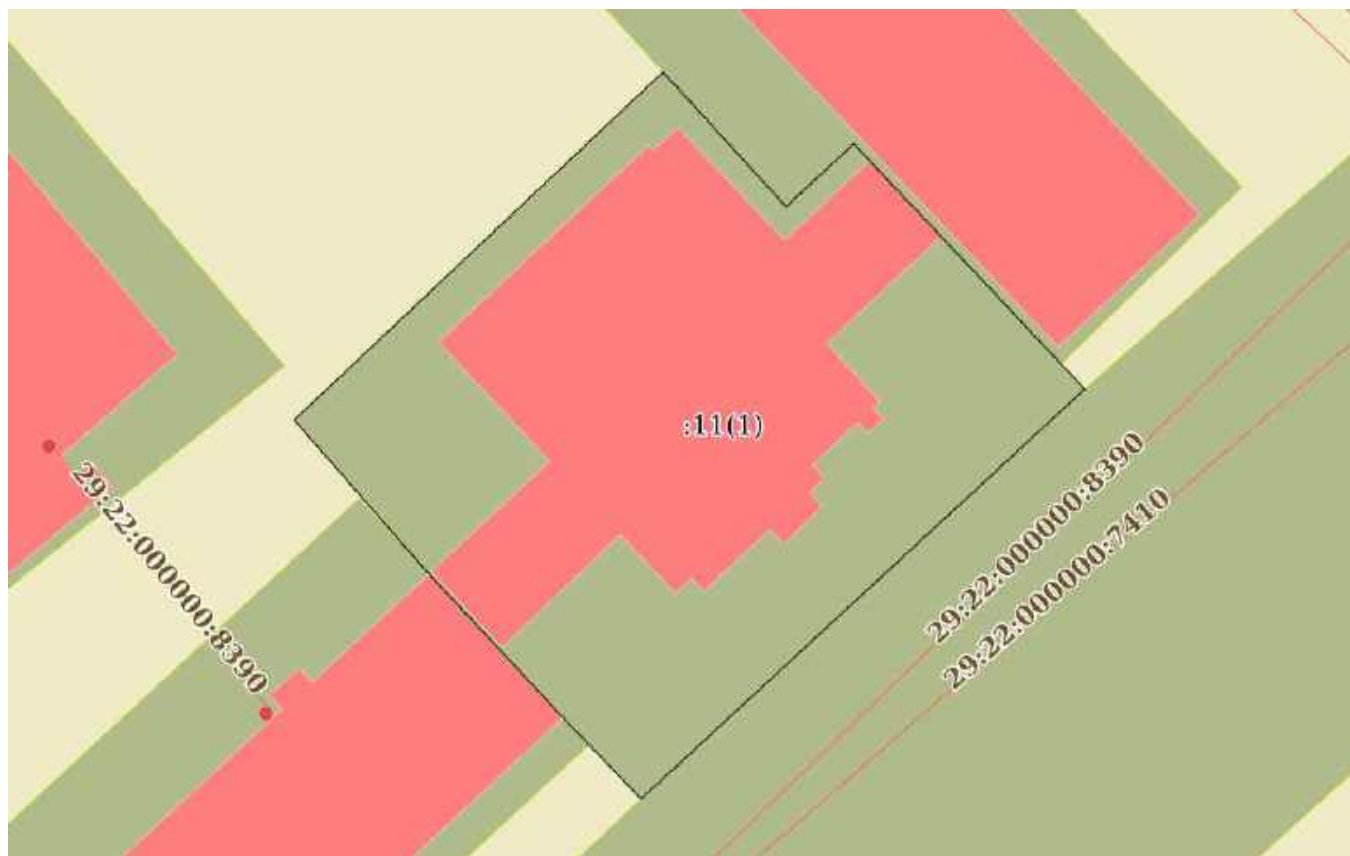
Земельный участок			
вид объекта недвижимости			
Лист № 2 раздела 2	Всего листов раздела 2: 2	Всего разделов: 6	Всего листов выписки: 9
21.10.2024г. № КУВИ-001/2024-259278342			
Кадастровый номер:		29:22:060416:11	
11	Сведения о невозможности государственной регистрации перехода, прекращения, ограничения права на земельный участок из земель сельскохозяйственного назначения:	данные отсутствуют	

полное наименование должности	 ДОКУМЕНТ ПОДПИСАН ЭЛЕКТРОННОЙ ПОДПИСЬЮ Сертификат: 009F0BDC181A023B64597F1E2579BEFB50 Владелец: ФЕДЕРАЛЬНАЯ СЛУЖБА ГОСУДАРСТВЕННОЙ РЕГИСТРАЦИИ, КАДАСТРА И КАРТОГРАФИИ Действителен: с 02.08.2024 по 26.10.2025	инициалы, фамилия
-------------------------------	---	-------------------

Выписка из Единого государственного реестра недвижимости об объекте недвижимости
Описание местоположения земельного участка

Земельный участок			
вид объекта недвижимости			
Лист № 1 раздела 3	Всего листов раздела 3: 1	Всего разделов: 6	Всего листов выписки: 9
21.10.2024г. № КУВИ-001/2024-259278342			
Кадастровый номер:		29:22:060416:11	

План (чертеж, схема) земельного участка



Масштаб 1:500	Условные обозначения:	
---------------	-----------------------	--

 ДОКУМЕНТ ПОДПИСАН ЭЛЕКТРОННОЙ ПОДПИСЬЮ Сертификат: 009F0BDC181A023B64597F1E2579BEFB50 Владелец: ФЕДЕРАЛЬНАЯ СЛУЖБА ГОСУДАРСТВЕННОЙ РЕГИСТРАЦИИ, КАДАСТРА И КАРТОГРАФИИ Действителен: с 02.08.2024 по 26.10.2025	инициалы, фамилия
полное наименование должности	

Выписка из Единого государственного реестра недвижимости об объекте недвижимости

Описание местоположения земельного участка

Земельный участок			
вид объекта недвижимости			
Лист № 1 раздела 3.1	Всего листов раздела 3.1: 1	Всего разделов: 6	Всего листов выписки: 9
21.10.2024г. № КУВИ-001/2024-259278342			
Кадастровый номер:		29:22:060416:11	

Описание местоположения границ земельного участка							
№ п/п	Номер точки		Дирекционный угол	Горизонтальное положение, м	Описание закрепления на местности	Кадастровые номера смежных участков	Сведения об адресах правообладателей смежных земельных участков
	начальная	конечная					
1	2	3	4	5	6	7	8
1	1.1.1	1.1.2	46°39.4'	33.99	данные отсутствуют	данные отсутствуют	данные отсутствуют
2	1.1.2	1.1.3	137°35.1'	12.23	данные отсутствуют	29:22:060416:22(1)	адрес отсутствует; Архангельская область, г. Архангельск,, пр. Ленинградский, д. 167, корп. 2, кв. 2; Архангельская область, г.Архангельск, просп.Ленинградский, д.167, корп.2, кв.16
3	1.1.3	1.1.4	47°1.7'	6.19	данные отсутствуют	29:22:060416:22(1)	адрес отсутствует; Архангельская область, г. Архангельск,, пр. Ленинградский, д. 167, корп. 2, кв. 2; Архангельская область, г.Архангельск, просп.Ленинградский, д.167, корп.2, кв.16
4	1.1.4	1.1.5	136°44.4'	19.1	данные отсутствуют	29:22:060416:22(1)	адрес отсутствует; Архангельская область, г. Архангельск,, пр. Ленинградский, д. 167, корп. 2, кв. 2; Архангельская область, г.Архангельск, просп.Ленинградский, д.167, корп.2, кв.16
5	1.1.5	1.1.6	136°44.6'	3.49	данные отсутствуют	данные отсутствуют	данные отсутствуют
6	1.1.6	1.1.7	227°15.8'	40.48	данные отсутствуют	29:22:000000:7420(1)	данные отсутствуют
7	1.1.7	1.1.8	316°10.0'	7.98	данные отсутствуют	данные отсутствуют	данные отсутствуют
8	1.1.8	1.1.9	317°1.4'	13.01	данные отсутствуют	29:22:060416:21(1)	адрес отсутствует; 163015, Архангельская обл, г. Архангельск, пр-кт. Ленинградский, д. 167, к. 1, кв. 13; Архангельская область, г. Архангельск, пр-кт Ленинградский, д. 167, к. 2, кв. 2
9	1.1.9	1.1.1	318°49.8'	13.44	данные отсутствуют	данные отсутствуют	данные отсутствуют



ДОКУМЕНТ ПОДПИСАН
ЭЛЕКТРОННОЙ ПОДПИСЬЮ

Сертификат: 009F0BDC181A023B64597F1E2579BEFB50

Владелец: ФЕДЕРАЛЬНАЯ СЛУЖБА ГОСУДАРСТВЕННОЙ

РЕГИСТРАЦИИ, КАДАСТРА И КАРТОГРАФИИ

Действителен: с 02.08.2024 по 26.10.2025

полное наименование должности

инициалы, фамилия

Выписка из Единого государственного реестра недвижимости об объекте недвижимости

Описание местоположения земельного участка

Земельный участок			
вид объекта недвижимости			
Лист № 1 раздела 3.2	Всего листов раздела 3.2: 1	Всего разделов: 6	Всего листов выписки: 9
21.10.2024г. № КУВИ-001/2024-259278342			
Кадастровый номер:		29:22:060416:11	

Сведения о характерных точках границы земельного участка				
Система координат МСК-29				
Номер точки	Координаты, м		Описание закрепления на местности	Средняя квадратичная погрешность определения координат характерных точек границ земельного участка, м
	X	Y		
1	2	3	4	5
1	648912.29	2525575.57	-	0.1
2	648935.62	2525600.29	-	0.1
3	648926.59	2525608.54	-	0.1
4	648930.81	2525613.07	-	0.1
5	648916.9	2525626.16	-	0.1
6	648914.36	2525628.55	-	0.1
7	648886.89	2525598.82	-	0.1
8	648892.65	2525593.29	-	0.1
9	648902.17	2525584.42	-	0.1
1	648912.29	2525575.57	-	0.1



ДОКУМЕНТ ПОДПИСАН
ЭЛЕКТРОННОЙ ПОДПИСЬЮ

Сертификат: 009F0BDC181A023B64597F1E2579BEFB50

Владелец: ФЕДЕРАЛЬНАЯ СЛУЖБА ГОСУДАРСТВЕННОЙ

РЕГИСТРАЦИИ, КАДАСТРА И КАРТОГРАФИИ

Действителен: с 02.08.2024 по 26.10.2025

полное наименование должности

инициалы, фамилия

Выписка из Единого государственного реестра недвижимости об объекте недвижимости
Сведения о частях земельного участка

Земельный участок			
вид объекта недвижимости			
Лист № 1 раздела 4.1	Всего листов раздела 4.1: 1	Всего разделов: 6	Всего листов выписки: 9
21.10.2024г. № КУВИ-001/2024-259278342			
Кадастровый номер:		29:22:060416:11	

Учетный номер части	Площадь, м2	Содержание ограничения в использовании или ограничения права на объект недвижимости или обременения объекта недвижимости
1	2	3
	Весь	<p>вид ограничения (обременения): ограничения прав на земельный участок, предусмотренные статьей 56 Земельного кодекса Российской Федерации; Срок действия: не установлен; реквизиты документа-основания: водный кодекс РФ от 03.06.2006 № 74-ФЗ выдан: Российская Федерация; постановление "О зонах затопления, подтопления" от 18.04.2014 № 360 выдан: Правительство Российской Федерации; приказ "Об определении границ зон затопления, подтопления в административных границах муниципального образования "город Архангельск", Архангельской области" от 01.10.2020 № 96 выдан: Двинско-Печорское бассейновое водное управление Федерального агентства водных ресурсов; Содержание ограничения (обременения): В границах зон затопления, подтопления, в соответствии с законодательством Российской Федерации о градостроительной деятельности отнесенных к зонам с особыми условиями использования территорий, запрещаются: 1) размещение новых населенных пунктов и строительство объектов капитального строительства без обеспечения инженерной защиты таких населенных пунктов и объектов от затопления, подтопления; 2) использование сточных вод в целях регулирования плодородия почв; 3) размещение кладбищ, скотомогильников, объектов размещения отходов производства и потребления, химических, взрывчатых, токсичных, отравляющих и ядовитых веществ, пунктов хранения и захоронения радиоактивных отходов; 4) осуществление авиационных мер по борьбе с вредными организмами. Водный Кодекс Российской Федерации (от 03.06.2006 г. № 74-ФЗ); Реестровый номер границы: 29:00-6.279; Вид объекта реестра границ: Зона с особыми условиями использования территории; Вид зоны по документу: Граница зоны подтопления муниципального образования «Город Архангельск» (территориальные округа Октябрьский, Ломоносовский, Майская Горка, Варавино-Фактория); Тип зоны: Иная зона с особыми условиями использования территории</p>

 ДОКУМЕНТ ПОДПИСАН ЭЛЕКТРОННОЙ ПОДПИСЬЮ	Сертификат: 009F0BDC181A023B64597F1E2579BEFB50 Владелец: ФЕДЕРАЛЬНАЯ СЛУЖБА ГОСУДАРСТВЕННОЙ РЕГИСТРАЦИИ, КАДАСТРА И КАРТОГРАФИИ Действителен: с 02.08.2024 по 26.10.2025	инициалы, фамилия
полное наименование должности		

Филиал публично-правовой компании "Роскадастр" по Архангельской области и Ненецкому автономному округу
полное наименование органа регистрации прав
Выписка из Единого государственного реестра недвижимости об объекте недвижимости



Сведения о характеристиках объекта недвижимости

На основании запроса от 21.10.2024, поступившего на рассмотрение 21.10.2024, сообщаем, что согласно записям Единого государственного реестра недвижимости:

Раздел 1 Лист 1

Земельный участок			
вид объекта недвижимости			
Лист № 1 раздела 1	Всего листов раздела 1: 3	Всего разделов: 6	Всего листов выписки: 9
21.10.2024г. № КУВИ-001/2024-259278035			
Кадастровый номер:	29:22:060416:13		
Номер кадастрового квартала:	29:22:060416		
Дата присвоения кадастрового номера:	19.07.2002		
Ранее присвоенный государственный учетный номер:	Кадастровый номер 29:22:060416:0013; 29:22:06 04 16:0005		
Местоположение:	обл. Архангельская, г. Архангельск, округ Майская горка, ул. Калинина, дом 17, корпус 1		
Площадь:	400 +/- 7		
Кадастровая стоимость, руб.:	856863.52		
Кадастровые номера расположенных в пределах земельного участка объектов недвижимости:	29:22:000000:8390, 29:22:060416:65		
Кадастровые номера объектов недвижимости, из которых образован объект недвижимости:	данные отсутствуют		
Кадастровые номера образованных объектов недвижимости:	данные отсутствуют		
Категория земель:	Земли населенных пунктов		
Виды разрешенного использования:	Эксплуатация здания магазина		
Сведения о кадастровом инженерере:	дата завершения кадастровых работ: 06.08.2009		
Сведения о лесах, водных объектах и об иных природных объектах, расположенных в пределах земельного участка:	данные отсутствуют		



ДОКУМЕНТ ПОДПИСАН
ЭЛЕКТРОННОЙ ПОДПИСЬЮ

Сертификат: 009F0BDC181A023B64597F1E2579BEFB50

Владелец: ФЕДЕРАЛЬНАЯ СЛУЖБА ГОСУДАРСТВЕННОЙ
РЕГИСТРАЦИИ, КАДАСТРА И КАРТОГРАФИИ
Действителен: с 02.08.2024 по 26.10.2025

полное наименование должности

инициалы, фамилия

Земельный участок			
вид объекта недвижимости			
Лист № 2 раздела 1	Всего листов раздела 1: 3	Всего разделов: 6	Всего листов выписки: 9
21.10.2024г. № КУВИ-001/2024-259278035			
Кадастровый номер:		29:22:060416:13	
Сведения о том, что земельный участок полностью расположен в границах зоны с особыми условиями использования территории, территории объекта культурного наследия, публичного сервитута:	Земельный участок полностью расположен в границах зоны с реестровым номером 29:00-6.279 от 31.10.2020, ограничение использования земельного участка в пределах зоны: В границах зон затопления, подтопления, в соответствии с законодательством Российской Федерации о градостроительной деятельности отнесенных к зонам с особыми условиями использования территорий, запрещаются: 1) размещение новых населенных пунктов и строительство объектов капитального строительства без обеспечения инженерной защиты таких населенных пунктов и объектов от затопления, подтопления; 2) использование сточных вод в целях регулирования плодородия почв; 3) размещение кладбищ, скотомогильников, объектов размещения отходов производства и потребления, химических, взрывчатых, токсичных, отравляющих и ядовитых веществ, пунктов хранения и захоронения радиоактивных отходов; 4) осуществление авиационных мер по борьбе с вредными организмами. Водный Кодекс Российской Федерации (от 03.06.2006 г. № 74-ФЗ), вид/наименование: Граница зоны подтопления муниципального образования «Город Архангельск» (территориальные округа Октябрьский, Ломоносовский, Майская Горка, Варавино-Фактория), тип: Иная зона с особыми условиями использования территории, решения: 1. дата решения: 03.06.2006, номер решения: 74-ФЗ, наименование ОГВ/ОМСУ: Российская Федерация 2. дата решения: 18.04.2014, номер решения: 360, наименование ОГВ/ОМСУ: Правительство Российской Федерации 3. дата решения: 01.10.2020, номер решения: 96, наименование ОГВ/ОМСУ: Двинско-Печорское бассейновое водное управление Федерального агентства водных ресурсов		
Сведения о том, что земельный участок расположен в границах особой экономической зоны, территории опережающего развития, зоны территориального развития в Российской Федерации, игровой зоны:	данные отсутствуют		
Сведения о том, что земельный участок расположен в границах особо охраняемой природной территории, Байкальской природной территории и ее экологических зон, лесопарковом зеленом поясе, охотничьего угодья, лесничества:	данные отсутствуют		
Сведения о расположении земельного участка и (или) расположенного на нем объекта недвижимости в границах территории, в отношении которой принято решение о резервировании земель для государственных или муниципальных нужд:	данные отсутствуют		
Сведения о результатах проведения государственного земельного надзора:	данные отсутствуют		
Сведения о расположении земельного участка в границах территории, в отношении которой утвержден проект межевания территории:	данные отсутствуют		



ДОКУМЕНТ ПОДПИСАН
ЭЛЕКТРОННОЙ ПОДПИСЬЮ

Сертификат: 009F0BDC181A023B64597F1E2579BEFB50

Владелец: ФЕДЕРАЛЬНАЯ СЛУЖБА ГОСУДАРСТВЕННОЙ

РЕГИСТРАЦИИ, КАДАСТРА И КАРТОГРАФИИ

Действителен: с 02.08.2024 по 26.10.2025

полное наименование должности

инициалы, фамилия

Земельный участок			
вид объекта недвижимости			
Лист № 3 раздела 1	Всего листов раздела 1: 3	Всего разделов: 6	Всего листов выписки: 9
21.10.2024г. № КУВИ-001/2024-259278035			
Кадастровый номер:		29:22:060416:13	
Условный номер земельного участка:		данные отсутствуют	
Сведения о принятии акта и (или) заключении договора, предусматривающих предоставление в соответствии с земельным законодательством исполнительным органом государственным органом власти или органом местного самоуправления, находящегося в государственной или муниципальной собственности земельного участка для строительства наемного дома социального использования или наемного дома коммерческого использования:		данные отсутствуют	
Сведения о том, что земельный участок или земельные участки образованы на основании решения об изъятии земельного участка и (или) расположенного на нем объекта недвижимости для государственных или муниципальных нужд:		данные отсутствуют	
Сведения о том, что земельный участок образован из земель или земельного участка, государственная собственность на которые не разграничена:		данные отсутствуют	
Сведения о наличии земельного спора о местоположении границ земельных участков:		данные отсутствуют	
Статус записи об объекте недвижимости:		Сведения об объекте недвижимости имеют статус "актуальные, ранее учтенные"	
Особые отметки:		Сведения об ограничениях права на объект недвижимости, обременениях данного объекта, не зарегистрированных в реестре прав, ограничений прав и обременений недвижимого имущества: вид ограничения (обременения): ограничения прав на земельный участок, предусмотренные статьей 56 Земельного кодекса Российской Федерации; срок действия: с 06.05.2021; реквизиты документа-основания: водный кодекс РФ от 03.06.2006 № 74-ФЗ выдан: Российская Федерация; постановление "О зонах затопления, подтопления" от 18.04.2014 № 360 выдан: Правительство Российской Федерации; приказ "Об определении границ зон затопления, подтопления в административных границах муниципального образования "город Архангельск", Архангельской области" от 01.10.2020 № 96 выдан: Двинско-Печорское бассейновое водное управление Федерального агентства водных ресурсов. Сведения, необходимые для заполнения раздела: 4 - Сведения о частях земельного участка, отсутствуют.	
Получатель выписки:		Демин Александр Анатольевич	

 ДОКУМЕНТ ПОДПИСАН ЭЛЕКТРОННОЙ ПОДПИСЬЮ	Сертификат: 009F0BDC181A023B64597F1E2579BEFB50 Владелец: ФЕДЕРАЛЬНАЯ СЛУЖБА ГОСУДАРСТВЕННОЙ РЕГИСТРАЦИИ, КАДАСТРА И КАРТОГРАФИИ Действителен: с 02.08.2024 по 26.10.2025	инициалы, фамилия
полное наименование должности		

Выписка из Единого государственного реестра недвижимости об объекте недвижимости
Сведения о зарегистрированных правах

Земельный участок			
вид объекта недвижимости			
Лист № 1 раздела 2	Всего листов раздела 2: 2	Всего разделов: 6	Всего листов выписки: 9
21.10.2024г. № КУВИ-001/2024-259278035			
Кадастровый номер:		29:22:060416:13	
1	Правообладатель (правообладатели):	1.1	Физическое лицо
	Сведения о возможности предоставления третьим лицам персональных данных физического лица:	1.1.1	данные отсутствуют
2	Вид, номер, дата и время государственной регистрации права:	2.1	Собственность 29-29-01/001/2008-394 05.03.2008 00:00:00
3	Сведения об осуществлении государственной регистрации сделки, права без необходимого в силу закона согласия третьего лица, органа:	3.1	данные отсутствуют
4	Ограничение прав и обременение объекта недвижимости:	не зарегистрировано	
5	Договоры участия в долевом строительстве:	не зарегистрировано	
6	Заявленные в судебном порядке права требования:	данные отсутствуют	
7	Сведения о возможности предоставления третьим лицам персональных данных физического лица	данные отсутствуют	
8	Сведения о возражении в отношении зарегистрированного права:	данные отсутствуют	
9	Сведения о наличии решения об изъятии объекта недвижимости для государственных и муниципальных нужд:	данные отсутствуют	
10	Сведения о невозможности государственной регистрации без личного участия правообладателя или его законного представителя:	данные отсутствуют	
11	Правопритязания и сведения о наличии поступивших, но не рассмотренных заявлений о проведении государственной регистрации права (перехода, прекращения права), ограничения права или обременения объекта недвижимости, сделки в отношении объекта недвижимости:	отсутствуют	



ДОКУМЕНТ ПОДПИСАН
ЭЛЕКТРОННОЙ ПОДПИСЬЮ


Сертификат: 009F0BDC181A023B64597F1E2579BEFB50

Владелец: ФЕДЕРАЛЬНАЯ СЛУЖБА ГОСУДАРСТВЕННОЙ
РЕГИСТРАЦИИ, КАДАСТРА И КАРТОГРАФИИ
Действителен: с 02.08.2024 по 26.10.2025

полное наименование должности

инициалы, фамилия

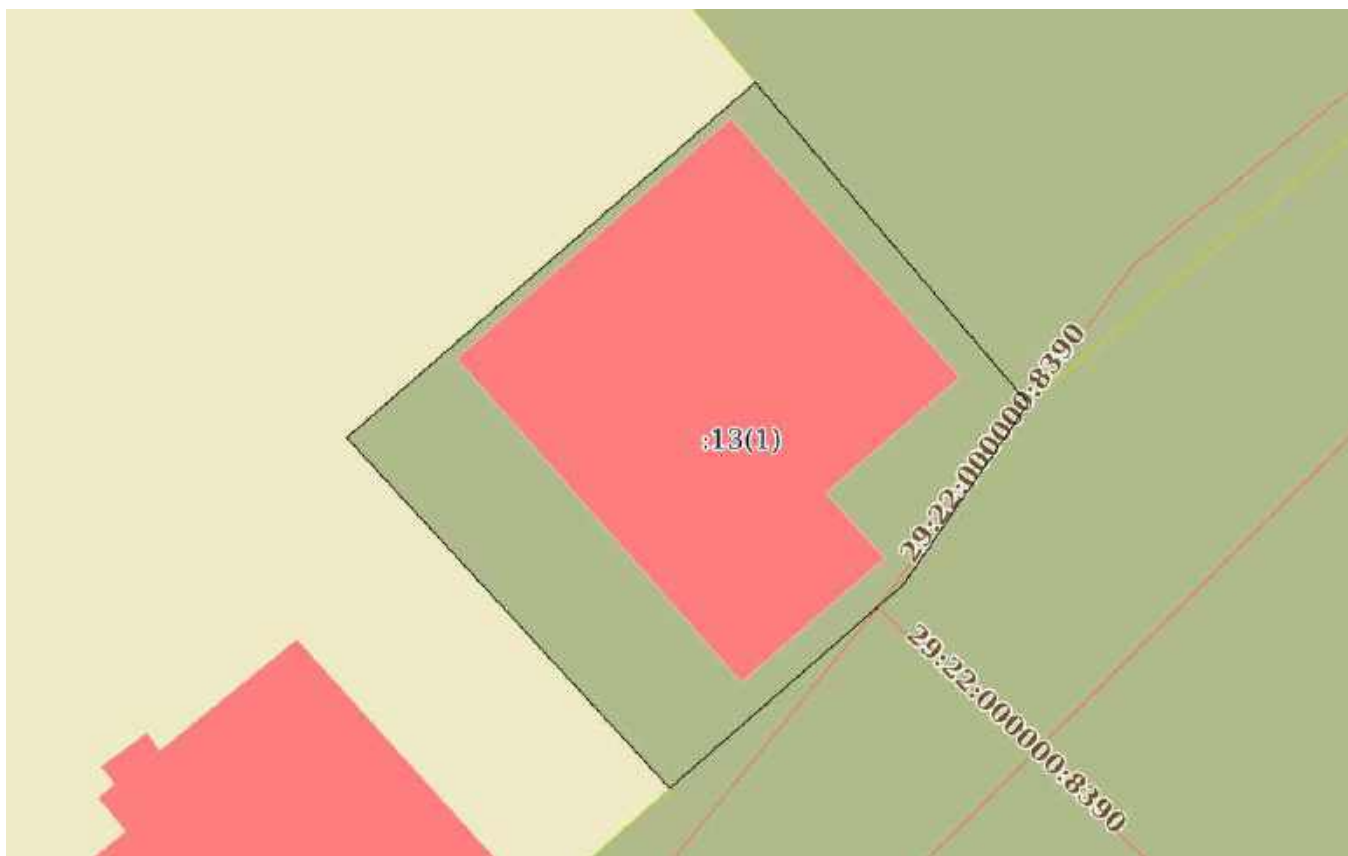
Земельный участок			
вид объекта недвижимости			
Лист № 2 раздела 2	Всего листов раздела 2: 2	Всего разделов: 6	Всего листов выписки: 9
21.10.2024г. № КУВИ-001/2024-259278035			
Кадастровый номер:		29:22:060416:13	
11	Сведения о невозможности государственной регистрации перехода, прекращения, ограничения права на земельный участок из земель сельскохозяйственного назначения:	данные отсутствуют	

полное наименование должности	 ДОКУМЕНТ ПОДПИСАН ЭЛЕКТРОННОЙ ПОДПИСЬЮ Сертификат: 009F0BDC181A023B64597F1E2579BEFB50 Владелец: ФЕДЕРАЛЬНАЯ СЛУЖБА ГОСУДАРСТВЕННОЙ РЕГИСТРАЦИИ, КАДАСТРА И КАРТОГРАФИИ Действителен: с 02.08.2024 по 26.10.2025	инициалы, фамилия
-------------------------------	---	-------------------

Выписка из Единого государственного реестра недвижимости об объекте недвижимости
Описание местоположения земельного участка

Земельный участок			
вид объекта недвижимости			
Лист № 1 раздела 3	Всего листов раздела 3: 1	Всего разделов: 6	Всего листов выписки: 9
21.10.2024г. № КУВИ-001/2024-259278035			
Кадастровый номер:		29:22:060416:13	


План (чертеж, схема) земельного участка



Масштаб 1:300

Условные обозначения:

полное наименование должности	инициалы, фамилия
-------------------------------	-------------------



ДОКУМЕНТ ПОДПИСАН
ЭЛЕКТРОННОЙ ПОДПИСЬЮ

Сертификат: 009F0BDC181A023B64597F1E2579BEFB50
Владелец: ФЕДЕРАЛЬНАЯ СЛУЖБА ГОСУДАРСТВЕННОЙ
РЕГИСТРАЦИИ, КАДАСТРА И КАРТОГРАФИИ
Действителен: с 02.08.2024 по 26.10.2025

Выписка из Единого государственного реестра недвижимости об объекте недвижимости

Описание местоположения земельного участка


Земельный участок			
вид объекта недвижимости			

Лист № 1 раздела 3.1	Всего листов раздела 3.1: 1	Всего разделов: 6	Всего листов выписки: 9
----------------------	-----------------------------	-------------------	-------------------------

21.10.2024г. № КУВИ-001/2024-259278035

Кадастровый номер: 29:22:060416:13

Описание местоположения границ земельного участка							
№ п/п	Номер точки		Дирекционный угол	Горизонтальное проложение, м	Описание закрепления на местности	Кадастровые номера смежных участков	Сведения об адресах правообладателей смежных земельных участков
	начальная	конечная					
1	2	3	4	5	6	7	8
1	1.1.1	1.1.2	228°54.0`	12.47	данные отсутствуют	29:22:000000:7420(1)	данные отсутствуют
2	1.1.2	1.1.3	317°22.1`	19.16	данные отсутствуют	данные отсутствуют	данные отсутствуют
3	1.1.3	1.1.4	48°58.1`	21.77	данные отсутствуют	данные отсутствуют	данные отсутствуют
4	1.1.4	1.1.5	139°38.6`	16.94	данные отсутствуют	29:22:060416:1346(1)	данные отсутствуют
5	1.1.5	1.1.1	214°32.1`	8.84	данные отсутствуют	29:22:000000:7420(1)	данные отсутствуют

	 <p>ДОКУМЕНТ ПОДПИСАН ЭЛЕКТРОННОЙ ПОДПИСЬЮ</p> <p>Сертификат: 009F0BDC181A023B64597F1E2579BEFB50 Владелец: ФЕДЕРАЛЬНАЯ СЛУЖБА ГОСУДАРСТВЕННОЙ РЕГИСТРАЦИИ, КАДАСТРА И КАРТОГРАФИИ Действителен: с 02.08.2024 по 26.10.2025</p>	
полное наименование должности	инициалы, фамилия	

Выписка из Единого государственного реестра недвижимости об объекте недвижимости
Описание местоположения земельного участка

Земельный участок			
вид объекта недвижимости			
Лист № 1 раздела 3.2	Всего листов раздела 3.2: 1	Всего разделов: 6	Всего листов выписки: 9
21.10.2024г. № КУВИ-001/2024-259278035			
Кадастровый номер:		29:22:060416:13	

Сведения о характерных точках границы земельного участка				
Система координат МСК-29 зона 2				
Номер точки	Координаты, м		Описание закрепления на местности	Средняя квадратичная погрешность определения координат характерных точек границ земельного участка, м
	X	Y		
1	2	3	4	5
1	648975.18	2525697.57	Временный межевой знак	0.1
2	648982.46	2525702.58	Временный межевой знак	0.1
3	648995.37	2525691.61	Временный межевой знак	0.1
4	648981.08	2525675.19	Временный межевой знак	0.1
5	648966.98	2525688.17	Временный межевой знак	0.1
1	648975.18	2525697.57	Временный межевой знак	0.1

полное наименование должности	 ДОКУМЕНТ ПОДПИСАН ЭЛЕКТРОННОЙ ПОДПИСЬЮ	инициалы, фамилия
	Сертификат: 009F0BDC181A023B64597F1E2579BEFB50 Владелец: ФЕДЕРАЛЬНАЯ СЛУЖБА ГОСУДАРСТВЕННОЙ РЕГИСТРАЦИИ, КАДАСТРА И КАРТОГРАФИИ Действителен: с 02.08.2024 по 26.10.2025	

Выписка из Единого государственного реестра недвижимости об объекте недвижимости
Сведения о частях земельного участка

Земельный участок			
вид объекта недвижимости			
Лист № 1 раздела 4.1	Всего листов раздела 4.1: 1	Всего разделов: 6	Всего листов выписки: 9
21.10.2024г. № КУВИ-001/2024-259278035			
Кадастровый номер:		29:22:060416:13	

Учетный номер части	Площадь, м2	Содержание ограничения в использовании или ограничения права на объект недвижимости или обременения объекта недвижимости
1	2	3
	Весь	вид ограничения (обременения): ограничения прав на земельный участок, предусмотренные статьей 56 Земельного кодекса Российской Федерации; Срок действия: не установлен; реквизиты документа-основания: водный кодекс РФ от 03.06.2006 № 74-ФЗ выдан: Российская Федерация; постановление "О зонах затопления, подтопления" от 18.04.2014 № 360 выдан: Правительство Российской Федерации; приказ "Об определении границ зон затопления, подтопления в административных границах муниципального образования "город Архангельск", Архангельской области" от 01.10.2020 № 96 выдан: Двинско-Печорское бассейновое водное управление Федерального агентства водных ресурсов; Содержание ограничения (обременения): В границах зон затопления, подтопления, в соответствии с законодательством Российской Федерации о градостроительной деятельности отнесенных к зонам с особыми условиями использования территорий, запрещаются: 1) размещение новых населенных пунктов и строительство объектов капитального строительства без обеспечения инженерной защиты таких населенных пунктов и объектов от затопления, подтопления; 2) использование сточных вод в целях регулирования плодородия почв; 3) размещение кладбищ, скотомогильников, объектов размещения отходов производства и потребления, химических, взрывчатых, токсичных, отравляющих и ядовитых веществ, пунктов хранения и захоронения радиоактивных отходов; 4) осуществление авиационных мер по борьбе с вредными организмами. Водный Кодекс Российской Федерации (от 03.06.2006 г. № 74-ФЗ); Реестровый номер границы: 29:00-6.279; Вид объекта реестра границ: Зона с особыми условиями использования территории; Вид зоны по документу: Граница зоны подтопления муниципального образования «Город Архангельск» (территориальные округа Октябрьский, Ломоносовский, Майская Горка, Варавино-Фактория); Тип зоны: Иная зона с особыми условиями использования территории

 ДОКУМЕНТ ПОДПИСАН ЭЛЕКТРОННОЙ ПОДПИСЬЮ	Сертификат: 009F0BDC181A023B64597F1E2579BEFB50 Владелец: ФЕДЕРАЛЬНАЯ СЛУЖБА ГОСУДАРСТВЕННОЙ РЕГИСТРАЦИИ, КАДАСТРА И КАРТОГРАФИИ Действителен: с 02.08.2024 по 26.10.2025	инициалы, фамилия
полное наименование должности		



Сведения о характеристиках объекта недвижимости

На основании запроса от 21.10.2024, поступившего на рассмотрение 21.10.2024, сообщаем, что согласно записям Единого государственного реестра недвижимости:

Раздел 1 Лист 1

Земельный участок			
вид объекта недвижимости			
Лист № 1 раздела 1	Всего листов раздела 1: 3	Всего разделов: 6	Всего листов выписки: 14
21.10.2024г. № КУВИ-001/2024-259279166			
Кадастровый номер:	29:22:060416:21		
Номер кадастрового квартала:	29:22:060416		
Дата присвоения кадастрового номера:	12.10.1995		
Ранее присвоенный государственный учетный номер:	данные отсутствуют		
Местоположение:	обл. Архангельская, г. Архангельск, пр-кт Ленинградский, дом 167, корпус 1		
Площадь:	1622 +/- 14		
Кадастровая стоимость, руб.:	1580845.56		
Кадастровые номера расположенных в пределах земельного участка объектов недвижимости:	29:22:000000:8390, 29:22:060416:1342, 29:22:060416:52		
Кадастровые номера объектов недвижимости, из которых образован объект недвижимости:	данные отсутствуют		
Кадастровые номера образованных объектов недвижимости:	данные отсутствуют		
Категория земель:	Земли населенных пунктов		
Виды разрешенного использования:	эксплуатация жилого дома		
Сведения о кадастровом инженере:	Аджинязов Руслан Медисерович, СНИЛС 136-124-551 32, договор на выполнение кадастровых работ от 29.03.2021 № 18, дата завершения кадастровых работ: 05.10.2021		
Сведения о лесах, водных объектах и об иных природных объектах, расположенных в пределах земельного участка:	данные отсутствуют		



ДОКУМЕНТ ПОДПИСАН
ЭЛЕКТРОННОЙ ПОДПИСЬЮ

Сертификат: 009F0BDC181A023B64597F1E2579BEFB50

Владелец: ФЕДЕРАЛЬНАЯ СЛУЖБА ГОСУДАРСТВЕННОЙ
РЕГИСТРАЦИИ, КАДАСТРА И КАРТОГРАФИИ
Действителен: с 02.08.2024 по 26.10.2025

полное наименование должности

инициалы, фамилия

Земельный участок			
вид объекта недвижимости			
Лист № 2 раздела 1	Всего листов раздела 1: 3	Всего разделов: 6	Всего листов выписки: 14
21.10.2024г. № КУВИ-001/2024-259279166			
Кадастровый номер:		29:22:060416:21	
Сведения о том, что земельный участок полностью расположен в границах зоны с особыми условиями использования территории, территории объекта культурного наследия, публичного сервитута:		Земельный участок полностью расположен в границах зоны с реестровым номером 29:00-6.279 от 31.10.2020, ограничение использования земельного участка в пределах зоны: В границах зон затопления, подтопления, в соответствии с законодательством Российской Федерации о градостроительной деятельности отнесенных к зонам с особыми условиями использования территорий, запрещаются: 1) размещение новых населенных пунктов и строительство объектов капитального строительства без обеспечения инженерной защиты таких населенных пунктов и объектов от затопления, подтопления; 2) использование сточных вод в целях регулирования плодородия почв; 3) размещение кладбищ, скотомогильников, объектов размещения отходов производства и потребления, химических, взрывчатых, токсичных, отравляющих и ядовитых веществ, пунктов хранения и захоронения радиоактивных отходов; 4) осуществление авиационных мер по борьбе с вредными организмами. Водный Кодекс Российской Федерации (от 03.06.2006 г. № 74-ФЗ), вид/наименование: Граница зоны подтопления муниципального образования «Город Архангельск» (территориальные округа Октябрьский, Ломоносовский, Майская Горка, Варавино-Фактория), тип: Иная зона с особыми условиями использования территории, решения: 1. дата решения: 03.06.2006, номер решения: 74-ФЗ, наименование ОГВ/ОМСУ: Российская Федерация 2. дата решения: 18.04.2014, номер решения: 360, наименование ОГВ/ОМСУ: Правительство Российской Федерации 3. дата решения: 01.10.2020, номер решения: 96, наименование ОГВ/ОМСУ: Двинско-Печорское бассейновое водное управление Федерального агентства водных ресурсов	
Сведения о том, что земельный участок расположен в границах особой экономической зоны, территории опережающего развития, зоны территориального развития в Российской Федерации, игровой зоны:		данные отсутствуют	
Сведения о том, что земельный участок расположен в границах особо охраняемой природной территории, Байкальской природной территории и ее экологических зон, лесопарковом зеленом поясе, охотничьего угодья, лесничества:		данные отсутствуют	
Сведения о расположении земельного участка и (или) расположенного на нем объекта недвижимости в границах территории, в отношении которой принято решение о резервировании земель для государственных или муниципальных нужд:		данные отсутствуют	
Сведения о результатах проведения государственного земельного надзора:		данные отсутствуют	
Сведения о расположении земельного участка в границах территории, в отношении которой утвержден проект межевания территории:		данные отсутствуют	



ДОКУМЕНТ ПОДПИСАН
ЭЛЕКТРОННОЙ ПОДПИСЬЮ

Сертификат: 009F0BDC181A023B64597F1E2579BEFB50

Владелец: ФЕДЕРАЛЬНАЯ СЛУЖБА ГОСУДАРСТВЕННОЙ

РЕГИСТРАЦИИ, КАДАСТРА И КАРТОГРАФИИ

Действителен: с 02.08.2024 по 26.10.2025

полное наименование должности

инициалы, фамилия

Земельный участок			
вид объекта недвижимости			
Лист № 3 раздела 1	Всего листов раздела 1: 3	Всего разделов: 6	Всего листов выписки: 14
21.10.2024г. № КУВИ-001/2024-259279166			
Кадастровый номер:		29:22:060416:21	
Условный номер земельного участка:		данные отсутствуют	
Сведения о принятии акта и (или) заключении договора, предусматривающих предоставление в соответствии с земельным законодательством исполнительным органом государственной власти или органом местного самоуправления, находящегося в государственной или муниципальной собственности земельного участка для строительства наемного дома социального использования или наемного дома коммерческого использования:		данные отсутствуют	
Сведения о том, что земельный участок или земельные участки образованы на основании решения об изъятии земельного участка и (или) расположенного на нем объекта недвижимости для государственных или муниципальных нужд:		данные отсутствуют	
Сведения о том, что земельный участок образован из земель или земельного участка, государственная собственность на которые не разграничена:		данные отсутствуют	
Сведения о наличии земельного спора о местоположении границ земельных участков:		данные отсутствуют	
Статус записи об объекте недвижимости:		Сведения об объекте недвижимости имеют статус "актуальные, ранее учтенные"	
Особые отметки:		Общее имущество собственников помещений в многоквартирном доме. Сведения об ограничениях права на объект недвижимости, обременениях данного объекта, не зарегистрированных в реестре прав, ограничений прав и обременений недвижимого имущества: вид ограничения (обременения): ограничения прав на земельный участок, предусмотренные статьей 56 Земельного кодекса Российской Федерации; срок действия: с 06.05.2021; реквизиты документа-основания: водный кодекс РФ от 03.06.2006 № 74-ФЗ выдан: Российская Федерация; постановление "О зонах затопления, подтопления" от 18.04.2014 № 360 выдан: Правительство Российской Федерации; приказ "Об определении границ зон затопления, подтопления в административных границах муниципального образования "город Архангельск", Архангельской области" от 01.10.2020 № 96 выдан: Двинско-Печорское бассейновое водное управление Федерального агентства водных ресурсов. Сведения, необходимые для заполнения раздела: 4 - Сведения о частях земельного участка, отсутствуют.	
Получатель выписки:		Демин Александр Анатольевич	



ДОКУМЕНТ ПОДПИСАН
ЭЛЕКТРОННОЙ ПОДПИСЬЮ

Сертификат: 009F0BDC181A023B64597F1E2579BEFB50

Владелец: ФЕДЕРАЛЬНАЯ СЛУЖБА ГОСУДАРСТВЕННОЙ

РЕГИСТРАЦИИ, КАДАСТРА И КАРТОГРАФИИ

Действителен: с 02.08.2024 по 26.10.2025

полное наименование должности

инициалы, фамилия

Выписка из Единого государственного реестра недвижимости об объекте недвижимости
Сведения о зарегистрированных правах

Земельный участок			
вид объекта недвижимости			
Лист № 1 раздела 2	Всего листов раздела 2: 7	Всего разделов: 6	Всего листов выписки: 14
21.10.2024г. № КУВИ-001/2024-259279166			
Кадастровый номер:		29:22:060416:21	
1	Правообладатель (правообладатели):	1.1	Собственники помещений в многоквартирном доме
	Сведения о возможности предоставления третьим лицам персональных данных физического лица:	1.1.1	данные отсутствуют
2	Вид, номер, дата и время государственной регистрации права:	2.1	Общая долевая собственность, Доля в праве общей долевой собственности пропорциональна размеру общей площади 29:22:060416:295 Доля в праве общей долевой собственности пропорциональна размеру общей площади 29:22:060416:295 29:22:060416:21-29/188/2022-33 09.03.2022 18:38:24
3	Сведения об осуществлении государственной регистрации сделки, права без необходимого в силу закона согласия третьего лица, органа:	3.1	данные отсутствуют
4	Ограничение прав и обременение объекта недвижимости:	не зарегистрировано	
1	Правообладатель (правообладатели):	1.2	Собственники помещений в многоквартирном доме
	Сведения о возможности предоставления третьим лицам персональных данных физического лица:	1.2.1	данные отсутствуют
2	Вид, номер, дата и время государственной регистрации права:	2.2	Общая долевая собственность, Доля в праве общей долевой собственности пропорциональна размеру общей площади 29:22:060416:379 доля в праве общей долевой собственности пропорциональна размеру общей площади 29:22:060416:379 29:22:060416:21-29/188/2021-31 23.12.2021 14:14:13
3	Сведения об осуществлении государственной регистрации сделки, права без необходимого в силу закона согласия третьего лица, органа:	3.2	данные отсутствуют
4	Ограничение прав и обременение объекта недвижимости:	не зарегистрировано	
1	Правообладатель (правообладатели):	1.3	Собственники помещений в многоквартирном доме
	Сведения о возможности предоставления третьим лицам персональных данных физического лица:	1.3.1	данные отсутствуют



ДОКУМЕНТ ПОДПИСАН
ЭЛЕКТРОННОЙ ПОДПИСЬЮ

Сертификат: 009F0BDC181A023B64597F1E2579BEFB50

Владелец: ФЕДЕРАЛЬНАЯ СЛУЖБА ГОСУДАРСТВЕННОЙ

РЕГИСТРАЦИИ, КАДАСТРА И КАРТОГРАФИИ

Действителен: с 02.08.2024 по 26.10.2025

полное наименование должности

инициалы, фамилия

Земельный участок			
вид объекта недвижимости			
Лист № 2 раздела 2	Всего листов раздела 2: 7	Всего разделов: 6	Всего листов выписки: 14
21.10.2024г. № КУВИ-001/2024-259279166			
Кадастровый номер:		29:22:060416:21	
2	Вид, номер, дата и время государственной регистрации права:	2.3	Общая долевая собственность, Доля в праве общей долевой собственности пропорциональна размеру общей площади 29:22:060416:313 доля в праве общей долевой собственности пропорциональна размеру общей площади 29:22:060416:313 29:22:060416:21-29/188/2021-29 16.12.2021 18:53:50
3	Сведения об осуществлении государственной регистрации сделки, права без необходимого в силу закона согласия третьего лица, органа:	3.3	данные отсутствуют
4	Ограничение прав и обременение объекта недвижимости: не зарегистрировано		
1	Правообладатель (правообладатели):	1.4	Собственники помещений в многоквартирном доме
	Сведения о возможности предоставления третьим лицам персональных данных физического лица:	1.4.1	данные отсутствуют
2	Вид, номер, дата и время государственной регистрации права:	2.4	Общая долевая собственность, Доля в праве общей долевой собственности пропорциональна размеру общей площади 29:22:060416:355 доля в праве общей долевой собственности пропорциональна размеру общей площади 29:22:060416:355 29:22:060416:21-29/188/2021-28 22.11.2021 11:20:00
3	Сведения об осуществлении государственной регистрации сделки, права без необходимого в силу закона согласия третьего лица, органа:	3.4	данные отсутствуют
4	Ограничение прав и обременение объекта недвижимости: не зарегистрировано		
1	Правообладатель (правообладатели):	1.5	Собственники помещений в многоквартирном доме
	Сведения о возможности предоставления третьим лицам персональных данных физического лица:	1.5.1	данные отсутствуют
2	Вид, номер, дата и время государственной регистрации права:	2.5	Общая долевая собственность, Доля в праве общей долевой собственности пропорциональна размеру общей площади 29:22:060416:346 доля в праве общей долевой собственности пропорциональна размеру общей площади 29:22:060416:346 29:22:060416:21-29/188/2021-26 08.09.2021 12:26:49
3	Сведения об осуществлении государственной регистрации сделки, права без необходимого в силу закона согласия третьего лица, органа:	3.5	данные отсутствуют
4	Ограничение прав и обременение объекта недвижимости: не зарегистрировано		
1	Правообладатель (правообладатели):	1.6	Собственники помещений в многоквартирном доме



ДОКУМЕНТ ПОДПИСАН
ЭЛЕКТРОННОЙ ПОДПИСЬЮ

Сертификат: 009F0BDC181A023B64597F1E2579BEFB50

Владелец: ФЕДЕРАЛЬНАЯ СЛУЖБА ГОСУДАРСТВЕННОЙ

РЕГИСТРАЦИИ, КАДАСТРА И КАРТОГРАФИИ

Действителен: с 02.08.2024 по 26.10.2025

полное наименование должности

инициалы, фамилия

Земельный участок			
вид объекта недвижимости			
Лист № 3 раздела 2	Всего листов раздела 2: 7	Всего разделов: 6	Всего листов выписки: 14

21.10.2024г. № КУВИ-001/2024-259279166

Кадастровый номер: 29:22:060416:21

	Сведения о возможности предоставления третьим лицам персональных данных физического лица:	1.6.1	данные отсутствуют
2	Вид, номер, дата и время государственной регистрации права:	2.6	Общая долевая собственность, доля в праве общей долевой собственности пропорциональна размеру общей площади 29:22:060416:308 доля в праве общей долевой собственности пропорциональна размеру общей площади 29:22:060416:308 29:22:060416:21-29/188/2021-25 03.09.2021 12:28:08
3	Сведения об осуществлении государственной регистрации сделки, права без необходимого в силу закона согласия третьего лица, органа:	3.6	данные отсутствуют
4	Ограничение прав и обременение объекта недвижимости:	не зарегистрировано	
1	Правообладатель (правообладатели):	1.7	Собственники помещений в многоквартирном доме
	Сведения о возможности предоставления третьим лицам персональных данных физического лица:	1.7.1	данные отсутствуют
2	Вид, номер, дата и время государственной регистрации права:	2.7	Общая долевая собственность, Доля в праве общей долевой собственности пропорциональна размеру общей площади 29:22:060416:320 доля в праве общей долевой собственности пропорциональна размеру общей площади 29:22:060416:320 29:22:060416:21-29/188/2021-24 13.07.2021 14:52:08
3	Сведения об осуществлении государственной регистрации сделки, права без необходимого в силу закона согласия третьего лица, органа:	3.7	данные отсутствуют
4	Ограничение прав и обременение объекта недвижимости:	не зарегистрировано	
1	Правообладатель (правообладатели):	1.8	собственники помещений в многоквартирном доме
	Сведения о возможности предоставления третьим лицам персональных данных физического лица:	1.8.1	данные отсутствуют
2	Вид, номер, дата и время государственной регистрации права:	2.8	Общая долевая собственность, Доля в праве общей долевой собственности пропорциональна размеру общей площади 29:22:060416:348 доля в праве общей долевой собственности пропорциональна размеру общей площади 29:22:060416:348 29:22:060416:21-29/188/2021-23 18.06.2021 08:55:52
3	Сведения об осуществлении государственной регистрации сделки, права без необходимого в силу закона согласия третьего лица, органа:	3.8	данные отсутствуют



ДОКУМЕНТ ПОДПИСАН
ЭЛЕКТРОННОЙ ПОДПИСЬЮ

Сертификат: 009F0BDC181A023B64597F1E2579BEFB50

Владелец: ФЕДЕРАЛЬНАЯ СЛУЖБА ГОСУДАРСТВЕННОЙ

РЕГИСТРАЦИИ, КАДАСТРА И КАРТОГРАФИИ

Действителен: с 02.08.2024 по 26.10.2025

полное наименование должности

инициалы, фамилия

Земельный участок			
вид объекта недвижимости			
Лист № 4 раздела 2	Всего листов раздела 2: 7	Всего разделов: 6	Всего листов выписки: 14
21.10.2024г. № КУВИ-001/2024-259279166			
Кадастровый номер:		29:22:060416:21	
4	Ограничение прав и обременение объекта недвижимости:	не зарегистрировано	
1	Правообладатель (правообладатели):	1.9	Собственники помещений в многоквартирном доме
	Сведения о возможности предоставления третьим лицам персональных данных физического лица:	1.9.1	данные отсутствуют
2	Вид, номер, дата и время государственной регистрации права:	2.9	Общая долевая собственность, Доля в праве общей долевой собственности пропорциональна размеру общей площади квартиры с кадастровым номером 29:22:060416:347 доля в праве общей долевой собственности пропорциональна размеру общей площади 29:22:060416:347 29:22:060416:21-29/188/2021-22 31.05.2021 11:02:47
3	Сведения об осуществлении государственной регистрации сделки, права без необходимого в силу закона согласия третьего лица, органа:	3.9	данные отсутствуют
4	Ограничение прав и обременение объекта недвижимости:	не зарегистрировано	
1	Правообладатель (правообладатели):	1.10	Физическое лицо
	Сведения о возможности предоставления третьим лицам персональных данных физического лица:	1.10.1	данные отсутствуют
2	Вид, номер, дата и время государственной регистрации права:	2.10	Общая долевая собственность, доля в праве общей долевой собственности пропорциональна размеру общей площади, соответствующей доле 5/8 в праве общей долевой собственности квартиры с кадастровым номером 29:22:060416:289 доля в праве общей долевой собственности пропорциональна размеру общей площади 29:22:060416:289 29:22:060416:21-29/188/2020-18 22.07.2020 14:31:45
3	Сведения об осуществлении государственной регистрации сделки, права без необходимого в силу закона согласия третьего лица, органа:	3.10	данные отсутствуют
4	Ограничение прав и обременение объекта недвижимости:	не зарегистрировано	
1	Правообладатель (правообладатели):	1.11	Муниципальное образование "Город Архангельск"
	Сведения о возможности предоставления третьим лицам персональных данных физического лица:	1.11.1	данные отсутствуют
2	Вид, номер, дата и время государственной регистрации права:	2.11	Общая долевая собственность, доля в праве общей долевой собственности пропорциональна размеру общей площади квартиры с кадастровым номером 29:22:040616:304 29:22:060416:21-29/188/2018-16 27.08.2018 09:19:15



ДОКУМЕНТ ПОДПИСАН
ЭЛЕКТРОННОЙ ПОДПИСЬЮ

Сертификат: 009F0BDC181A023B64597F1E2579BEFB50

Владелец: ФЕДЕРАЛЬНАЯ СЛУЖБА ГОСУДАРСТВЕННОЙ

РЕГИСТРАЦИИ, КАДАСТРА И КАРТОГРАФИИ

Действителен: с 02.08.2024 по 26.10.2025

полное наименование должности

инициалы, фамилия

Земельный участок			
вид объекта недвижимости			
Лист № 5 раздела 2	Всего листов раздела 2: 7	Всего разделов: 6	Всего листов выписки: 14
21.10.2024г. № КУВИ-001/2024-259279166			
Кадастровый номер:		29:22:060416:21	
3	Сведения об осуществлении государственной регистрации сделки, права без необходимого в силу закона согласия третьего лица, органа:	3.11	данные отсутствуют
4	Ограничение прав и обременение объекта недвижимости:	не зарегистрировано	
1	Правообладатель (правообладатели):	1.12	Физическое лицо
	Сведения о возможности предоставления третьим лицам персональных данных физического лица:	1.12.1	данные отсутствуют
2	Вид, номер, дата и время государственной регистрации права:	2.12	Общая долевая собственность, доля в праве общей долевой собственности пропорциональна размеру общей площади 29:22:060416:411 29:22:060416:21-29/188/2018-15 06.08.2018 17:52:02
3	Сведения об осуществлении государственной регистрации сделки, права без необходимого в силу закона согласия третьего лица, органа:	3.12	данные отсутствуют
4	Ограничение прав и обременение объекта недвижимости:	не зарегистрировано	
1	Правообладатель (правообладатели):	1.13	Физическое лицо
	Сведения о возможности предоставления третьим лицам персональных данных физического лица:	1.13.1	данные отсутствуют
2	Вид, номер, дата и время государственной регистрации права:	2.13	Общая долевая собственность, доля в праве общей долевой собственности пропорциональна размеру общей площади, соответствующей 3/8 долей в праве общей долевой собственности квартиры с кад. № 29:22:060416:289 29:22:060416:21-29/001/2018-10 24.04.2018 11:53:23
3	Сведения об осуществлении государственной регистрации сделки, права без необходимого в силу закона согласия третьего лица, органа:	3.13	данные отсутствуют
4	Ограничение прав и обременение объекта недвижимости:	не зарегистрировано	
1	Правообладатель (правообладатели):	1.14	Физическое лицо
	Сведения о возможности предоставления третьим лицам персональных данных физического лица:	1.14.1	данные отсутствуют



ДОКУМЕНТ ПОДПИСАН
ЭЛЕКТРОННОЙ ПОДПИСЬЮ

Сертификат: 009F0BDC181A023B64597F1E2579BEFB50

Владелец: ФЕДЕРАЛЬНАЯ СЛУЖБА ГОСУДАРСТВЕННОЙ

РЕГИСТРАЦИИ, КАДАСТРА И КАРТОГРАФИИ

Действителен: с 02.08.2024 по 26.10.2025

полное наименование должности

инициалы, фамилия

Земельный участок			
вид объекта недвижимости			
Лист № 6 раздела 2	Всего листов раздела 2: 7	Всего разделов: 6	Всего листов выписки: 14
21.10.2024г. № КУВИ-001/2024-259279166			
Кадастровый номер:		29:22:060416:21	
2	Вид, номер, дата и время государственной регистрации права:	2.14	Общая долевая собственность, доля в праве общей долевой собственности пропорциональна размеру общей площади квартиры с кадастровым номером 29:22:060416:425 доля в праве общей долевой собственности пропорциональна размеру общей площади квартиры с кадастровым номером 29:22:060416:425 29:22:060416:21-29/001/2018-6 29.03.2018 13:27:16
3	Сведения об осуществлении государственной регистрации сделки, права без необходимого в силу закона согласия третьего лица, органа:	3.14	данные отсутствуют
4	Ограничение прав и обременение объекта недвижимости:	не зарегистрировано	
5	Договоры участия в долевом строительстве:	не зарегистрировано	
6	Заявленные в судебном порядке права требования:	данные отсутствуют	
7	Сведения о возможности предоставления третьим лицам персональных данных физического лица	данные отсутствуют	
8	Сведения о возражении в отношении зарегистрированного права:	данные отсутствуют	
9	Сведения о наличии решения об изъятии объекта недвижимости для государственных и муниципальных нужд:	данные отсутствуют	
10	Сведения о невозможности государственной регистрации без личного участия правообладателя или его законного представителя:	данные отсутствуют	
11	Правопритязания и сведения о наличии поступивших, но не рассмотренных заявлений о проведении государственной регистрации права (перехода, прекращения права), ограничения права или обременения объекта недвижимости, сделки в отношении объекта недвижимости:	отсутствуют	



ДОКУМЕНТ ПОДПИСАН
ЭЛЕКТРОННОЙ ПОДПИСЬЮ

Сертификат: 009F0BDC181A023B64597F1E2579BEFB50

Владелец: ФЕДЕРАЛЬНАЯ СЛУЖБА ГОСУДАРСТВЕННОЙ

РЕГИСТРАЦИИ, КАДАСТРА И КАРТОГРАФИИ

Действителен: с 02.08.2024 по 26.10.2025

полное наименование должности

инициалы, фамилия

Земельный участок			
вид объекта недвижимости			
Лист № 7 раздела 2	Всего листов раздела 2: 7	Всего разделов: 6	Всего листов выписки: 14
21.10.2024г. № КУВИ-001/2024-259279166			
Кадастровый номер:		29:22:060416:21	
11	Сведения о невозможности государственной регистрации перехода, прекращения, ограничения права на земельный участок из земель сельскохозяйственного назначения:	данные отсутствуют	

полное наименование должности		ДОКУМЕНТ ПОДПИСАН	инициалы, фамилия
		ЭЛЕКТРОННОЙ ПОДПИСЬЮ	
	Сертификат: 009F0BDC181A023B64597F1E2579BEFB50 Владелец: ФЕДЕРАЛЬНАЯ СЛУЖБА ГОСУДАРСТВЕННОЙ РЕГИСТРАЦИИ, КАДАСТРА И КАРТОГРАФИИ Действителен: с 02.08.2024 по 26.10.2025		

Выписка из Единого государственного реестра недвижимости об объекте недвижимости
Описание местоположения земельного участка

Земельный участок
вид объекта недвижимости

Лист № 1 раздела 3 Всего листов раздела 3: 1 Всего разделов: 6 Всего листов выписки: 14


21.10.2024г. № КУВИ-001/2024-259279166

Кадастровый номер: 29:22:060416:21

План (чертеж, схема) земельного участка



Масштаб 1:700 Условные обозначения:

полное наименование должности	 <p>ДОКУМЕНТ ПОДПИСАН ЭЛЕКТРОННОЙ ПОДПИСЬЮ</p> <p>Сертификат: 009F0BDC181A023B64597F1E2579BEFB50 Владелец: ФЕДЕРАЛЬНАЯ СЛУЖБА ГОСУДАРСТВЕННОЙ РЕГИСТРАЦИИ, КАДАСТРА И КАРТОГРАФИИ Действителен: с 02.08.2024 по 26.10.2025</p>	инициалы, фамилия

Выписка из Единого государственного реестра недвижимости об объекте недвижимости

Описание местоположения земельного участка

Земельный участок			
вид объекта недвижимости			
Лист № 1 раздела 3.1	Всего листов раздела 3.1: 1	Всего разделов: 6	Всего листов выписки: 14
21.10.2024г. № КУВИ-001/2024-259279166			
Кадастровый номер:		29:22:060416:21	

Описание местоположения границ земельного участка							
№ п/п	Номер точки		Дирекционный угол	Горизонтальное проложение, м	Описание закрепления на местности	Кадастровые номера смежных участков	Сведения об адресах правообладателей смежных земельных участков
	начальная	конечная					
1	2	3	4	5	6	7	8
1	1.1.1	1.1.2	137°12.2`	6.62	данные отсутствуют	29:22:060416:11(1)	адрес отсутствует
2	1.1.2	1.1.3	137°1.4`	13.01	данные отсутствуют	29:22:060416:11(1)	адрес отсутствует
3	1.1.3	1.1.4	136°47.2`	2.95	данные отсутствуют	29:22:060416:11(1)	адрес отсутствует
4	1.1.4	1.1.5	227°15.6`	72.26	данные отсутствуют	данные отсутствуют	данные отсутствуют
5	1.1.5	1.1.6	318°13.7`	22.47	данные отсутствуют	данные отсутствуют	данные отсутствуют
6	1.1.6	1.1.1	47°10.0`	71.79	данные отсутствуют	данные отсутствуют	данные отсутствуют

	 <p>ДОКУМЕНТ ПОДПИСАН ЭЛЕКТРОННОЙ ПОДПИСЬЮ</p> <p>Сертификат: 009F0BDC181A023B64597F1E2579BEFB50 Владелец: ФЕДЕРАЛЬНАЯ СЛУЖБА ГОСУДАРСТВЕННОЙ РЕГИСТРАЦИИ, КАДАСТРА И КАРТОГРАФИИ Действителен: с 02.08.2024 по 26.10.2025</p>	
полное наименование должности	инициалы, фамилия	

Выписка из Единого государственного реестра недвижимости об объекте недвижимости

Описание местоположения земельного участка

Земельный участок			
вид объекта недвижимости			
Лист № 1 раздела 3.2	Всего листов раздела 3.2: 1	Всего разделов: 6	Всего листов выписки: 14
21.10.2024г. № КУВИ-001/2024-259279166			
Кадастровый номер:		29:22:060416:21	

Сведения о характерных точках границы земельного участка				
Система координат МСК-29				
Номер точки	Координаты, м		Описание закрепления на местности	Средняя квадратичная погрешность определения координат характерных точек границ земельного участка, м
	X	Y		
1	2	3	4	5
1	648907.03	2525579.92	-	0.1
2	648902.17	2525584.42	-	0.1
3	648892.65	2525593.29	-	0.1
4	648890.5	2525595.31	-	0.1
5	648841.46	2525542.24	-	0.1
6	648858.22	2525527.27	-	0.1
1	648907.03	2525579.92	-	0.1



ДОКУМЕНТ ПОДПИСАН
ЭЛЕКТРОННОЙ ПОДПИСЬЮ

Сертификат: 009F0BDC181A023B64597F1E2579BEFB50

Владелец: ФЕДЕРАЛЬНАЯ СЛУЖБА ГОСУДАРСТВЕННОЙ
РЕГИСТРАЦИИ, КАДАСТРА И КАРТОГРАФИИ
Действителен: с 02.08.2024 по 26.10.2025

полное наименование должности

инициалы, фамилия

Выписка из Единого государственного реестра недвижимости об объекте недвижимости
Сведения о частях земельного участка

Земельный участок			
вид объекта недвижимости			
Лист № 1 раздела 4.1	Всего листов раздела 4.1: 1	Всего разделов: 6	Всего листов выписки: 14
21.10.2024г. № КУВИ-001/2024-259279166			
Кадастровый номер:		29:22:060416:21	

Учетный номер части	Площадь, м2	Содержание ограничения в использовании или ограничения права на объект недвижимости или обременения объекта недвижимости
1	2	3
	Весь	<p>вид ограничения (обременения): ограничения прав на земельный участок, предусмотренные статьей 56 Земельного кодекса Российской Федерации; Срок действия: не установлен; реквизиты документа-основания: водный кодекс РФ от 03.06.2006 № 74-ФЗ выдан: Российская Федерация; постановление "О зонах затопления, подтопления" от 18.04.2014 № 360 выдан: Правительство Российской Федерации; приказ "Об определении границ зон затопления, подтопления в административных границах муниципального образования "город Архангельск", Архангельской области" от 01.10.2020 № 96 выдан: Двинско-Печорское бассейновое водное управление Федерального агентства водных ресурсов; Содержание ограничения (обременения): В границах зон затопления, подтопления, в соответствии с законодательством Российской Федерации о градостроительной деятельности отнесенных к зонам с особыми условиями использования территорий, запрещаются: 1) размещение новых населенных пунктов и строительство объектов капитального строительства без обеспечения инженерной защиты таких населенных пунктов и объектов от затопления, подтопления; 2) использование сточных вод в целях регулирования плодородия почв; 3) размещение кладбищ, скотомогильников, объектов размещения отходов производства и потребления, химических, взрывчатых, токсичных, отравляющих и ядовитых веществ, пунктов хранения и захоронения радиоактивных отходов; 4) осуществление авиационных мер по борьбе с вредными организмами. Водный Кодекс Российской Федерации (от 03.06.2006 г. № 74-ФЗ); Реестровый номер границы: 29:00-6.279; Вид объекта реестра границ: Зона с особыми условиями использования территории; Вид зоны по документу: Граница зоны подтопления муниципального образования «Город Архангельск» (территориальные округа Октябрьский, Ломоносовский, Майская Горка, Варавино-Фактория); Тип зоны: Иная зона с особыми условиями использования территории</p>

 ДОКУМЕНТ ПОДПИСАН ЭЛЕКТРОННОЙ ПОДПИСЬЮ	Сертификат: 009F0BDC181A023B64597F1E2579BEFB50 Владелец: ФЕДЕРАЛЬНАЯ СЛУЖБА ГОСУДАРСТВЕННОЙ РЕГИСТРАЦИИ, КАДАСТРА И КАРТОГРАФИИ Действителен: с 02.08.2024 по 26.10.2025	инициалы, фамилия
полное наименование должности		



Сведения о характеристиках объекта недвижимости

На основании запроса от 21.10.2024, поступившего на рассмотрение 21.10.2024, сообщаем, что согласно записям Единого государственного реестра недвижимости:

Раздел 1 Лист 1

Земельный участок			
вид объекта недвижимости			
Лист № 1 раздела 1	Всего листов раздела 1: 3	Всего разделов: 6	Всего листов выписки: 14
22.10.2024г. № КУВИ-001/2024-259278177			
Кадастровый номер:	29:22:060416:22		
Номер кадастрового квартала:	29:22:060416		
Дата присвоения кадастрового номера:	12.10.1995		
Ранее присвоенный государственный учетный номер:	данные отсутствуют		
Местоположение:	обл. Архангельская, г. Архангельск, пр-кт Ленинградский, дом 167, корпус 2		
Площадь:	1540 +/- 14		
Кадастровая стоимость, руб.:	1500926.12		
Кадастровые номера расположенных в пределах земельного участка объектов недвижимости:	29:22:000000:8390, 29:22:060416:53		
Кадастровые номера объектов недвижимости, из которых образован объект недвижимости:	данные отсутствуют		
Кадастровые номера образованных объектов недвижимости:	данные отсутствуют		
Категория земель:	Земли населенных пунктов		
Виды разрешенного использования:	эксплуатация жилого дома		
Сведения о кадастровом инженере:	Аджинязов Руслан Медисерович, СНИЛС 136-124-551 32, договор на выполнение кадастровых работ от 29.03.2021 № 18, дата завершения кадастровых работ: 05.10.2021		
Сведения о лесах, водных объектах и об иных природных объектах, расположенных в пределах земельного участка:	данные отсутствуют		



ДОКУМЕНТ ПОДПИСАН
ЭЛЕКТРОННОЙ ПОДПИСЬЮ

Сертификат: 009F0BDC181A023B64597F1E2579BEFB50

Владелец: ФЕДЕРАЛЬНАЯ СЛУЖБА ГОСУДАРСТВЕННОЙ
РЕГИСТРАЦИИ, КАДАСТРА И КАРТОГРАФИИ
Действителен: с 02.08.2024 по 26.10.2025

полное наименование должности

инициалы, фамилия

Земельный участок			
вид объекта недвижимости			
Лист № 2 раздела 1	Всего листов раздела 1: 3	Всего разделов: 6	Всего листов выписки: 14
22.10.2024г. № КУВИ-001/2024-259278177			
Кадастровый номер:		29:22:060416:22	
Сведения о том, что земельный участок полностью расположен в границах зоны с особыми условиями использования территории, территории объекта культурного наследия, публичного сервитута:		Земельный участок полностью расположен в границах зоны с реестровым номером 29:00-6.279 от 31.10.2020, ограничение использования земельного участка в пределах зоны: В границах зон затопления, подтопления, в соответствии с законодательством Российской Федерации о градостроительной деятельности отнесенных к зонам с особыми условиями использования территорий, запрещаются: 1) размещение новых населенных пунктов и строительство объектов капитального строительства без обеспечения инженерной защиты таких населенных пунктов и объектов от затопления, подтопления; 2) использование сточных вод в целях регулирования плодородия почв; 3) размещение кладбищ, скотомогильников, объектов размещения отходов производства и потребления, химических, взрывчатых, токсичных, отравляющих и ядовитых веществ, пунктов хранения и захоронения радиоактивных отходов; 4) осуществление авиационных мер по борьбе с вредными организмами. Водный Кодекс Российской Федерации (от 03.06.2006 г. № 74-ФЗ), вид/наименование: Граница зоны подтопления муниципального образования «Город Архангельск» (территориальные округа Октябрьский, Ломоносовский, Майская Горка, Варавино-Фактория), тип: Иная зона с особыми условиями использования территории, решения: 1. дата решения: 03.06.2006, номер решения: 74-ФЗ, наименование ОГВ/ОМСУ: Российская Федерация 2. дата решения: 18.04.2014, номер решения: 360, наименование ОГВ/ОМСУ: Правительство Российской Федерации 3. дата решения: 01.10.2020, номер решения: 96, наименование ОГВ/ОМСУ: Двинско-Печорское бассейновое водное управление Федерального агентства водных ресурсов	
Сведения о том, что земельный участок расположен в границах особой экономической зоны, территории опережающего развития, зоны территориального развития в Российской Федерации, игровой зоны:		данные отсутствуют	
Сведения о том, что земельный участок расположен в границах особо охраняемой природной территории, Байкальской природной территории и ее экологических зон, лесопарковом зеленом поясе, охотничьего угодья, лесничества:		данные отсутствуют	
Сведения о расположении земельного участка и (или) расположенного на нем объекта недвижимости в границах территории, в отношении которой принято решение о резервировании земель для государственных или муниципальных нужд:		данные отсутствуют	
Сведения о результатах проведения государственного земельного надзора:		данные отсутствуют	
Сведения о расположении земельного участка в границах территории, в отношении которой утвержден проект межевания территории:		данные отсутствуют	



ДОКУМЕНТ ПОДПИСАН
ЭЛЕКТРОННОЙ ПОДПИСЬЮ

Сертификат: 009F0BDC181A023B64597F1E2579BEFB50

Владелец: ФЕДЕРАЛЬНАЯ СЛУЖБА ГОСУДАРСТВЕННОЙ

РЕГИСТРАЦИИ, КАДАСТРА И КАРТОГРАФИИ

Действителен: с 02.08.2024 по 26.10.2025

полное наименование должности

инициалы, фамилия

Земельный участок			
вид объекта недвижимости			
Лист № 3 раздела 1	Всего листов раздела 1: 3	Всего разделов: 6	Всего листов выписки: 14
22.10.2024г. № КУВИ-001/2024-259278177			
Кадастровый номер:		29:22:060416:22	
Условный номер земельного участка:		данные отсутствуют	
Сведения о принятии акта и (или) заключении договора, предусматривающих предоставление в соответствии с земельным законодательством исполнительным органом государственным органом власти или органом местного самоуправления, находящегося в государственной или муниципальной собственности земельного участка для строительства наемного дома социального использования или наемного дома коммерческого использования:		данные отсутствуют	
Сведения о том, что земельный участок или земельные участки образованы на основании решения об изъятии земельного участка и (или) расположенного на нем объекта недвижимости для государственных или муниципальных нужд:		данные отсутствуют	
Сведения о том, что земельный участок образован из земель или земельного участка, государственная собственность на которые не разграничена:		данные отсутствуют	
Сведения о наличии земельного спора о местоположении границ земельных участков:		данные отсутствуют	
Статус записи об объекте недвижимости:		Сведения об объекте недвижимости имеют статус "актуальные, ранее учтенные"	
Особые отметки:		Общее имущество собственников помещений в многоквартирном доме. Сведения об ограничениях права на объект недвижимости, обременениях данного объекта, не зарегистрированных в реестре прав, ограничений прав и обременений недвижимого имущества: вид ограничения (обременения): ограничения прав на земельный участок, предусмотренные статьей 56 Земельного кодекса Российской Федерации; срок действия: с 06.05.2021; реквизиты документа-основания: водный кодекс РФ от 03.06.2006 № 74-ФЗ выдан: Российская Федерация; постановление "О зонах затопления, подтопления" от 18.04.2014 № 360 выдан: Правительство Российской Федерации; приказ "Об определении границ зон затопления, подтопления в административных границах муниципального образования "город Архангельск", Архангельской области" от 01.10.2020 № 96 выдан: Двинско-Печорское бассейновое водное управление Федерального агентства водных ресурсов. Сведения, необходимые для заполнения раздела: 4 - Сведения о частях земельного участка, отсутствуют.	
Получатель выписки:		Демин Александр Анатольевич	



ДОКУМЕНТ ПОДПИСАН
ЭЛЕКТРОННОЙ ПОДПИСЬЮ

Сертификат: 009F0BDC181A023B64597F1E2579BEFB50

Владелец: ФЕДЕРАЛЬНАЯ СЛУЖБА ГОСУДАРСТВЕННОЙ

РЕГИСТРАЦИИ, КАДАСТРА И КАРТОГРАФИИ

Действителен: с 02.08.2024 по 26.10.2025

полное наименование должности

инициалы, фамилия

Выписка из Единого государственного реестра недвижимости об объекте недвижимости

Сведения о зарегистрированных правах

Земельный участок			
вид объекта недвижимости			
Лист № 1 раздела 2	Всего листов раздела 2: 7	Всего разделов: 6	Всего листов выписки: 14
22.10.2024г. № КУВИ-001/2024-259278177			
Кадастровый номер:		29:22:060416:22	
1	Правообладатель (правообладатели):	1.1	Собственники помещений в многоквартирном доме
	Сведения о возможности предоставления третьим лицам персональных данных физического лица:	1.1.1	данные отсутствуют
2	Вид, номер, дата и время государственной регистрации права:	2.1	Общая долевая собственность, Доля в праве общей долевой собственности пропорциональна размеру общей площади 29:22:060416:471 29:22:060416:22-29/188/2023-36 05.09.2023 10:26:15
3	Сведения об осуществлении государственной регистрации сделки, права без необходимого в силу закона согласия третьего лица, органа:	3.1	данные отсутствуют
4	Ограничение прав и обременение объекта недвижимости: не зарегистрировано		
1	Правообладатель (правообладатели):	1.2	Собственники помещений в многоквартирном доме
	Сведения о возможности предоставления третьим лицам персональных данных физического лица:	1.2.1	данные отсутствуют
2	Вид, номер, дата и время государственной регистрации права:	2.2	Общая долевая собственность, Доля в праве общей долевой собственности пропорциональна размеру общей площади 29:22:060416:506 Доля в праве общей долевой собственности пропорциональна размеру общей площади 29:22:060416:506 29:22:060416:22-29/188/2021-33 29.12.2021 15:48:35
3	Сведения об осуществлении государственной регистрации сделки, права без необходимого в силу закона согласия третьего лица, органа:	3.2	данные отсутствуют
4	Ограничение прав и обременение объекта недвижимости: не зарегистрировано		
1	Правообладатель (правообладатели):	1.3	Собственники помещений в многоквартирном доме
	Сведения о возможности предоставления третьим лицам персональных данных физического лица:	1.3.1	данные отсутствуют
2	Вид, номер, дата и время государственной регистрации права:	2.3	Общая долевая собственность, Доля в праве общей долевой собственности пропорциональна размеру общей площади 29:22:060416:526 доля в праве общей долевой собственности пропорциональна размеру общей площади 29:22:060416:526 29:22:060416:22-29/188/2021-32 20.12.2021 17:58:37



ДОКУМЕНТ ПОДПИСАН
ЭЛЕКТРОННОЙ ПОДПИСЬЮ

Сертификат: 009F0BDC181A023B64597F1E2579BEFB50

Владелец: ФЕДЕРАЛЬНАЯ СЛУЖБА ГОСУДАРСТВЕННОЙ

РЕГИСТРАЦИИ, КАДАСТРА И КАРТОГРАФИИ

Действителен: с 02.08.2024 по 26.10.2025

полное наименование должности

инициалы, фамилия

Земельный участок			
вид объекта недвижимости			
Лист № 2 раздела 2	Всего листов раздела 2: 7	Всего разделов: 6	Всего листов выписки: 14
22.10.2024г. № КУВИ-001/2024-259278177			
Кадастровый номер:		29:22:060416:22	
3	Сведения об осуществлении государственной регистрации сделки, права без необходимого в силу закона согласия третьего лица, органа:	3.3	данные отсутствуют
4	Ограничение прав и обременение объекта недвижимости:	не зарегистрировано	
1	Правообладатель (правообладатели):	1.4	Собственники помещений в многоквартирном доме
	Сведения о возможности предоставления третьим лицам персональных данных физического лица:	1.4.1	данные отсутствуют
2	Вид, номер, дата и время государственной регистрации права:	2.4	Общая долевая собственность, Доля в праве общей долевой собственности пропорциональна размеру общей площади 29:22:060416:489 доля в праве общей долевой собственности пропорциональна размеру общей площади 29:22:060416:489 29:22:060416:22-29/188/2021-31 16.12.2021 15:03:36
3	Сведения об осуществлении государственной регистрации сделки, права без необходимого в силу закона согласия третьего лица, органа:	3.4	данные отсутствуют
4	Ограничение прав и обременение объекта недвижимости:	не зарегистрировано	
1	Правообладатель (правообладатели):	1.5	Собственники помещений в многоквартирном доме
	Сведения о возможности предоставления третьим лицам персональных данных физического лица:	1.5.1	данные отсутствуют
2	Вид, номер, дата и время государственной регистрации права:	2.5	Общая долевая собственность, Доля в праве общей долевой собственности пропорциональна размеру общей площади 29:22:060416:462 Доля в праве общей долевой собственности пропорциональна размеру общей площади 29:22:060416:462 29:22:060416:22-29/188/2021-30 25.11.2021 14:44:48
3	Сведения об осуществлении государственной регистрации сделки, права без необходимого в силу закона согласия третьего лица, органа:	3.5	данные отсутствуют
4	Ограничение прав и обременение объекта недвижимости:	не зарегистрировано	
1	Правообладатель (правообладатели):	1.6	Собственники помещений в многоквартирном доме
	Сведения о возможности предоставления третьим лицам персональных данных физического лица:	1.6.1	данные отсутствуют



ДОКУМЕНТ ПОДПИСАН
ЭЛЕКТРОННОЙ ПОДПИСЬЮ

Сертификат: 009F0BDC181A023B64597F1E2579BEFB50

Владелец: ФЕДЕРАЛЬНАЯ СЛУЖБА ГОСУДАРСТВЕННОЙ

РЕГИСТРАЦИИ, КАДАСТРА И КАРТОГРАФИИ

Действителен: с 02.08.2024 по 26.10.2025

полное наименование должности

инициалы, фамилия

Земельный участок			
вид объекта недвижимости			
Лист № 3 раздела 2	Всего листов раздела 2: 7	Всего разделов: 6	Всего листов выписки: 14
22.10.2024г. № КУВИ-001/2024-259278177			
Кадастровый номер:		29:22:060416:22	
2	Вид, номер, дата и время государственной регистрации права:	2.6	Общая долевая собственность, доля в праве общей долевой собственности пропорциональна размеру общей площади 29:22:060416:492 доля в праве общей долевой собственности пропорциональна размеру общей площади 29:22:060416:492 29:22:060416:22-29/188/2021-29 25.11.2021 09:41:50
3	Сведения об осуществлении государственной регистрации сделки, права без необходимого в силу закона согласия третьего лица, органа:	3.6	данные отсутствуют
4	Ограничение прав и обременение объекта недвижимости: не зарегистрировано		
1	Правообладатель (правообладатели):	1.7	Собственники помещений в многоквартирном доме
	Сведения о возможности предоставления третьим лицам персональных данных физического лица:	1.7.1	данные отсутствуют
2	Вид, номер, дата и время государственной регистрации права:	2.7	Общая долевая собственность, доля в праве общей долевой собственности пропорциональна размеру общей площади 29:22:060416:449 доля в праве общей долевой собственности пропорциональна размеру общей площади 29:22:060416:449 29:22:060416:22-29/188/2021-28 26.10.2021 07:01:20
3	Сведения об осуществлении государственной регистрации сделки, права без необходимого в силу закона согласия третьего лица, органа:	3.7	данные отсутствуют
4	Ограничение прав и обременение объекта недвижимости: не зарегистрировано		
1	Правообладатель (правообладатели):	1.8	Собственники помещений в многоквартирном доме
	Сведения о возможности предоставления третьим лицам персональных данных физического лица:	1.8.1	данные отсутствуют
2	Вид, номер, дата и время государственной регистрации права:	2.8	Общая долевая собственность, доля в праве общей долевой собственности пропорциональна размеру общей площади квартиры с кадастровым номером 29:22:060416:587 доля в праве общей долевой собственности пропорциональна размеру общей площади 29:22:060416:587 29:22:060416:22-29/188/2021-26 01.06.2021 15:40:55
3	Сведения об осуществлении государственной регистрации сделки, права без необходимого в силу закона согласия третьего лица, органа:	3.8	данные отсутствуют
4	Ограничение прав и обременение объекта недвижимости: не зарегистрировано		
1	Правообладатель (правообладатели):	1.9	Физическое лицо



ДОКУМЕНТ ПОДПИСАН
ЭЛЕКТРОННОЙ ПОДПИСЬЮ

Сертификат: 009F0BDC181A023B64597F1E2579BEFB50

Владелец: ФЕДЕРАЛЬНАЯ СЛУЖБА ГОСУДАРСТВЕННОЙ

РЕГИСТРАЦИИ, КАДАСТРА И КАРТОГРАФИИ

Действителен: с 02.08.2024 по 26.10.2025

полное наименование должности

инициалы, фамилия

Земельный участок			
вид объекта недвижимости			
Лист № 4 раздела 2	Всего листов раздела 2: 7	Всего разделов: 6	Всего листов выписки: 14

22.10.2024г. № КУВИ-001/2024-259278177

Кадастровый номер: 29:22:060416:22

	Сведения о возможности предоставления третьим лицам персональных данных физического лица:	1.9.1	данные отсутствуют
2	Вид, номер, дата и время государственной регистрации права:	2.9	Общая долевая собственность, доля в праве общей долевой собственности пропорциональна размеру общей площади 29:22:060416:460 29:22:060416:22-29/188/2018-23 30.09.2018 13:53:39
3	Сведения об осуществлении государственной регистрации сделки, права без необходимого в силу закона согласия третьего лица, органа:	3.9	данные отсутствуют
4	Ограничение прав и обременение объекта недвижимости:	не зарегистрировано	
1	Правообладатель (правообладатели):	1.10	Физическое лицо
	Сведения о возможности предоставления третьим лицам персональных данных физического лица:	1.10.1	данные отсутствуют
2	Вид, номер, дата и время государственной регистрации права:	2.10	Общая долевая собственность, доля в праве общей долевой собственности пропорциональна размеру общей площади 29:22:060416:460 29:22:060416:22-29/188/2018-22 30.09.2018 13:53:39
3	Сведения об осуществлении государственной регистрации сделки, права без необходимого в силу закона согласия третьего лица, органа:	3.10	данные отсутствуют
4	Ограничение прав и обременение объекта недвижимости:	не зарегистрировано	
1	Правообладатель (правообладатели):	1.11	Физическое лицо
	Сведения о возможности предоставления третьим лицам персональных данных физического лица:	1.11.1	данные отсутствуют
2	Вид, номер, дата и время государственной регистрации права:	2.11	Общая долевая собственность, доля в праве общей долевой собственности пропорциональна размеру общей площади 29:22:060416:460 29:22:060416:22-29/188/2018-21 30.09.2018 13:53:39
3	Сведения об осуществлении государственной регистрации сделки, права без необходимого в силу закона согласия третьего лица, органа:	3.11	данные отсутствуют
4	Ограничение прав и обременение объекта недвижимости:	не зарегистрировано	
1	Правообладатель (правообладатели):	1.12	Физическое лицо



ДОКУМЕНТ ПОДПИСАН
ЭЛЕКТРОННОЙ ПОДПИСЬЮ

Сертификат: 009F0BDC181A023B64597F1E2579BEFB50

Владелец: ФЕДЕРАЛЬНАЯ СЛУЖБА ГОСУДАРСТВЕННОЙ

РЕГИСТРАЦИИ, КАДАСТРА И КАРТОГРАФИИ

Действителен: с 02.08.2024 по 26.10.2025

полное наименование должности

инициалы, фамилия

Земельный участок			
вид объекта недвижимости			
Лист № 5 раздела 2	Всего листов раздела 2: 7	Всего разделов: 6	Всего листов выписки: 14

22.10.2024г. № КУВИ-001/2024-259278177

Кадастровый номер: 29:22:060416:22

	Сведения о возможности предоставления третьим лицам персональных данных физического лица:	1.12.1	данные отсутствуют
2	Вид, номер, дата и время государственной регистрации права:	2.12	Общая долевая собственность, доля в праве общей долевой собственности пропорциональна размеру общей площади 29:22:060416:460 29:22:060416:22-29/188/2018-20 30.09.2018 13:53:39
3	Сведения об осуществлении государственной регистрации сделки, права без необходимого в силу закона согласия третьего лица, органа:	3.12	данные отсутствуют
4	Ограничение прав и обременение объекта недвижимости:	не зарегистрировано	
1	Правообладатель (правообладатели):	1.13	Физическое лицо
	Сведения о возможности предоставления третьим лицам персональных данных физического лица:	1.13.1	данные отсутствуют
2	Вид, номер, дата и время государственной регистрации права:	2.13	Общая долевая собственность, доля в праве общей долевой собственности пропорциональна размеру общей площади квартиры с кадастровым номером 29:22:060416:581 29:22:060416:22-29/001/2018-17 18.04.2018 09:42:32
3	Сведения об осуществлении государственной регистрации сделки, права без необходимого в силу закона согласия третьего лица, органа:	3.13	данные отсутствуют
4	Ограничение прав и обременение объекта недвижимости:	не зарегистрировано	
1	Правообладатель (правообладатели):	1.14	Физическое лицо
	Сведения о возможности предоставления третьим лицам персональных данных физического лица:	1.14.1	данные отсутствуют
2	Вид, номер, дата и время государственной регистрации права:	2.14	Общая долевая собственность, доля в праве общей долевой собственности пропорциональна размеру общей площади квартиры с кадастровым номером 29:22:060416:491 29:22:060416:22-29/001/2017-15 18.10.2017 11:40:48
3	Сведения об осуществлении государственной регистрации сделки, права без необходимого в силу закона согласия третьего лица, органа:	3.14	данные отсутствуют
4	Ограничение прав и обременение объекта недвижимости:	не зарегистрировано	
1	Правообладатель (правообладатели):	1.15	Физическое лицо



ДОКУМЕНТ ПОДПИСАН
ЭЛЕКТРОННОЙ ПОДПИСЬЮ

Сертификат: 009F0BDC181A023B64597F1E2579BEFB50

Владелец: ФЕДЕРАЛЬНАЯ СЛУЖБА ГОСУДАРСТВЕННОЙ

РЕГИСТРАЦИИ, КАДАСТРА И КАРТОГРАФИИ

Действителен: с 02.08.2024 по 26.10.2025

полное наименование должности

инициалы, фамилия

Земельный участок			
вид объекта недвижимости			
Лист № 6 раздела 2	Всего листов раздела 2: 7	Всего разделов: 6	Всего листов выписки: 14
22.10.2024г. № КУВИ-001/2024-259278177			
Кадастровый номер:		29:22:060416:22	
	Сведения о возможности предоставления третьим лицам персональных данных физического лица:	1.15.1	данные отсутствуют
2	Вид, номер, дата и время государственной регистрации права:	2.15	Общая долевая собственность, доля в праве общей долевой собственности пропорциональна размеру общей площади, соответствующей 1/2 доли в праве общей долевой собственности квартиры 29:22:060416:495 доля в праве общей долевой собственности пропорциональна размеру общей площади, соответствующей 1/2 доли в праве общей долевой собственности квартиры с кад. № 29:22:060416:495 29:22:060416:22-29/001/2017-9 10.07.2017 17:50:19
3	Сведения об осуществлении государственной регистрации сделки, права без необходимого в силу закона согласия третьего лица, органа:	3.15	данные отсутствуют
4	Ограничение прав и обременение объекта недвижимости:	не зарегистрировано	
5	Договоры участия в долевом строительстве:	не зарегистрировано	
6	Заявленные в судебном порядке права требования:	данные отсутствуют	
7	Сведения о возможности предоставления третьим лицам персональных данных физического лица	данные отсутствуют	
8	Сведения о возражении в отношении зарегистрированного права:	данные отсутствуют	
9	Сведения о наличии решения об изъятии объекта недвижимости для государственных и муниципальных нужд:	данные отсутствуют	
10	Сведения о невозможности государственной регистрации без личного участия правообладателя или его законного представителя:	данные отсутствуют	
11	Правопритязания и сведения о наличии поступивших, но не рассмотренных заявлений о проведении государственной регистрации права (перехода, прекращения права), ограничения права или обременения объекта недвижимости, сделки в отношении объекта недвижимости:	отсутствуют	



ДОКУМЕНТ ПОДПИСАН
ЭЛЕКТРОННОЙ ПОДПИСЬЮ

Сертификат: 009F0BDC181A023B64597F1E2579BEFB50

Владелец: ФЕДЕРАЛЬНАЯ СЛУЖБА ГОСУДАРСТВЕННОЙ
РЕГИСТРАЦИИ, КАДАСТРА И КАРТОГРАФИИ
Действителен: с 02.08.2024 по 26.10.2025

полное наименование должности

инициалы, фамилия

Земельный участок			
вид объекта недвижимости			
Лист № 7 раздела 2	Всего листов раздела 2: 7	Всего разделов: 6	Всего листов выписки: 14
22.10.2024г. № КУВИ-001/2024-259278177			
Кадастровый номер:		29:22:060416:22	
11	Сведения о невозможности государственной регистрации перехода, прекращения, ограничения права на земельный участок из земель сельскохозяйственного назначения:	данные отсутствуют	

полное наименование должности	 ДОКУМЕНТ ПОДПИСАН ЭЛЕКТРОННОЙ ПОДПИСЬЮ Сертификат: 009F0BDC181A023B64597F1E2579BEFB50 Владелец: ФЕДЕРАЛЬНАЯ СЛУЖБА ГОСУДАРСТВЕННОЙ РЕГИСТРАЦИИ, КАДАСТРА И КАРТОГРАФИИ Действителен: с 02.08.2024 по 26.10.2025	инициалы, фамилия
-------------------------------	---	-------------------

Выписка из Единого государственного реестра недвижимости об объекте недвижимости
Описание местоположения земельного участка

Земельный участок			
вид объекта недвижимости			
Лист № 1 раздела 3	Всего листов раздела 3: 1	Всего разделов: 6	Всего листов выписки: 14
22.10.2024г. № КУВИ-001/2024-259278177			
Кадастровый номер:		29:22:060416:22	


План (чертеж, схема) земельного участка



Масштаб 1:700

Условные обозначения:

полное наименование должности	инициалы, фамилия	



ДОКУМЕНТ ПОДПИСАН
ЭЛЕКТРОННОЙ ПОДПИСЬЮ

Сертификат: 009F0BDC181A023B64597F1E2579BEFB50
Владелец: ФЕДЕРАЛЬНАЯ СЛУЖБА ГОСУДАРСТВЕННОЙ
РЕГИСТРАЦИИ, КАДАСТРА И КАРТОГРАФИИ
Действителен: с 02.08.2024 по 26.10.2025

Выписка из Единого государственного реестра недвижимости об объекте недвижимости

Описание местоположения земельного участка

Земельный участок			
вид объекта недвижимости			
Лист № 1 раздела 3.1	Всего листов раздела 3.1: 1	Всего разделов: 6	Всего листов выписки: 14
22.10.2024г. № КУВИ-001/2024-259278177			
Кадастровый номер:		29:22:060416:22	

Описание местоположения границ земельного участка							
№ п/п	Номер точки		Дирекционный угол	Горизонтальное проложение, м	Описание закрепления на местности	Кадастровые номера смежных участков	Сведения об адресах правообладателей смежных земельных участков
	начальная	конечная					
1	2	3	4	5	6	7	8
1	1.1.1	1.1.2	316°44.4`	19.1	данные отсутствуют	29:22:060416:11(1)	адрес отсутствует
2	1.1.2	1.1.3	227°1.7`	6.19	данные отсутствуют	29:22:060416:11(1)	адрес отсутствует
3	1.1.3	1.1.4	317°35.1`	12.23	данные отсутствуют	29:22:060416:11(1)	адрес отсутствует
4	1.1.4	1.1.5	317°46.3`	40.66	данные отсутствуют	данные отсутствуют	данные отсутствуют
5	1.1.5	1.1.6	46°59.8`	22.12	данные отсутствуют	данные отсутствуют	данные отсутствуют
6	1.1.6	1.1.7	136°37.9`	72.78	данные отсутствуют	данные отсутствуют	данные отсутствуют
7	1.1.7	1.1.8	225°41.5`	16.98	данные отсутствуют	данные отсутствуют	данные отсутствуют
8	1.1.8	1.1.1	316°22.8`	1.17	данные отсутствуют	29:22:060416:11(1)	адрес отсутствует



ДОКУМЕНТ ПОДПИСАН
ЭЛЕКТРОННОЙ ПОДПИСЬЮ

Сертификат: 009F0BDC181A023B64597F1E2579BEFB50

Владелец: ФЕДЕРАЛЬНАЯ СЛУЖБА ГОСУДАРСТВЕННОЙ

РЕГИСТРАЦИИ, КАДАСТРА И КАРТОГРАФИИ

Действителен: с 02.08.2024 по 26.10.2025

полное наименование должности

инициалы, фамилия

Выписка из Единого государственного реестра недвижимости об объекте недвижимости

Описание местоположения земельного участка

Земельный участок			
вид объекта недвижимости			
Лист № 1 раздела 3.2	Всего листов раздела 3.2: 1	Всего разделов: 6	Всего листов выписки: 14
22.10.2024г. № КУВИ-001/2024-259278177			
Кадастровый номер:		29:22:060416:22	

Сведения о характерных точках границы земельного участка				
Система координат МСК-29				
Номер точки	Координаты, м		Описание закрепления на местности	Средняя квадратичная погрешность определения координат характерных точек границ земельного участка, м
	X	Y		
1	2	3	4	5
1	648916.9	2525626.16	-	0.1
2	648930.81	2525613.07	-	0.1
3	648926.59	2525608.54	-	0.1
4	648935.62	2525600.29	-	0.1
5	648965.73	2525572.96	-	0.1
6	648980.82	2525589.14	-	0.1
7	648927.91	2525639.12	-	0.1
8	648916.05	2525626.97	-	0.1
1	648916.9	2525626.16	-	0.1



ДОКУМЕНТ ПОДПИСАН
ЭЛЕКТРОННОЙ ПОДПИСЬЮ

Сертификат: 009F0BDC181A023B64597F1E2579BEFB50

Владелец: ФЕДЕРАЛЬНАЯ СЛУЖБА ГОСУДАРСТВЕННОЙ

РЕГИСТРАЦИИ, КАДАСТРА И КАРТОГРАФИИ

Действителен: с 02.08.2024 по 26.10.2025

полное наименование должности

инициалы, фамилия

Выписка из Единого государственного реестра недвижимости об объекте недвижимости
Сведения о частях земельного участка

Земельный участок			
вид объекта недвижимости			
Лист № 1 раздела 4.1	Всего листов раздела 4.1: 1	Всего разделов: 6	Всего листов выписки: 14
22.10.2024г. № КУВИ-001/2024-259278177			
Кадастровый номер:		29:22:060416:22	

Учетный номер части	Площадь, м2	Содержание ограничения в использовании или ограничения права на объект недвижимости или обременения объекта недвижимости
1	2	3
	Весь	<p>вид ограничения (обременения): ограничения прав на земельный участок, предусмотренные статьей 56 Земельного кодекса Российской Федерации; Срок действия: не установлен; реквизиты документа-основания: водный кодекс РФ от 03.06.2006 № 74-ФЗ выдан: Российская Федерация; постановление "О зонах затопления, подтопления" от 18.04.2014 № 360 выдан: Правительство Российской Федерации; приказ "Об определении границ зон затопления, подтопления в административных границах муниципального образования "город Архангельск", Архангельской области" от 01.10.2020 № 96 выдан: Двинско-Печорское бассейновое водное управление Федерального агентства водных ресурсов; Содержание ограничения (обременения): В границах зон затопления, подтопления, в соответствии с законодательством Российской Федерации о градостроительной деятельности отнесенных к зонам с особыми условиями использования территорий, запрещаются: 1) размещение новых населенных пунктов и строительство объектов капитального строительства без обеспечения инженерной защиты таких населенных пунктов и объектов от затопления, подтопления; 2) использование сточных вод в целях регулирования плодородия почв; 3) размещение кладбищ, скотомогильников, объектов размещения отходов производства и потребления, химических, взрывчатых, токсичных, отравляющих и ядовитых веществ, пунктов хранения и захоронения радиоактивных отходов; 4) осуществление авиационных мер по борьбе с вредными организмами. Водный Кодекс Российской Федерации (от 03.06.2006 г. № 74-ФЗ); Реестровый номер границы: 29:00-6.279; Вид объекта реестра границ: Зона с особыми условиями использования территории; Вид зоны по документу: Граница зоны подтопления муниципального образования «Город Архангельск» (территориальные округа Октябрьский, Ломоносовский, Майская Горка, Варавино-Фактория); Тип зоны: Иная зона с особыми условиями использования территории</p>

	 ДОКУМЕНТ ПОДПИСАН ЭЛЕКТРОННОЙ ПОДПИСЬЮ Сертификат: 009F0BDC181A023B64597F1E2579BEFB50 Владелец: ФЕДЕРАЛЬНАЯ СЛУЖБА ГОСУДАРСТВЕННОЙ РЕГИСТРАЦИИ, КАДАСТРА И КАРТОГРАФИИ Действителен: с 02.08.2024 по 26.10.2025	
полное наименование должности	инициалы, фамилия	

Филиал публично-правовой компании "Роскадастр" по Архангельской области и Ненецкому автономному округу
полное наименование органа регистрации прав

Выписка из Единого государственного реестра недвижимости об объекте недвижимости

Сведения о характеристиках объекта недвижимости

На основании запроса от 21.10.2024, поступившего на рассмотрение 21.10.2024, сообщаем, что согласно записям Единого государственного реестра недвижимости:

Раздел 1 Лист 1

Земельный участок			
вид объекта недвижимости			
Лист № 1 раздела 1	Всего листов раздела 1: 4	Всего разделов: 6	Всего листов выписки: 10
21.10.2024г. № КУВИ-001/2024-259277889			
Кадастровый номер:	29:22:060416:1346		
Номер кадастрового квартала:	29:22:060416		
Дата присвоения кадастрового номера:	09.12.2014		
Ранее присвоенный государственный учетный номер:	данные отсутствуют		
Адрес:	Архангельская область, г. Архангельск, территориальный округ Майская горка, ул. Республиканская, д. 18		
Площадь:	1181 +/- 12		
Кадастровая стоимость, руб.:	1940313.31		
Кадастровые номера расположенных в пределах земельного участка объектов недвижимости:	29:22:000000:8390		
Кадастровые номера объектов недвижимости, из которых образован объект недвижимости:	данные отсутствуют		
Кадастровые номера образованных объектов недвижимости:	данные отсутствуют		
Категория земель:	Земли населенных пунктов		
Виды разрешенного использования:	Для эксплуатации многоквартирного жилого дома		
Сведения о кадастровом инженере:	Гафаров Сергей Витальевич, дата завершения кадастровых работ: 29.11.2014		
Сведения о лесах, водных объектах и об иных природных объектах, расположенных в пределах земельного участка:	данные отсутствуют		



ДОКУМЕНТ ПОДПИСАН
ЭЛЕКТРОННОЙ ПОДПИСЬЮ

Сертификат: 009F0BDC181A023B64597F1E2579BEFB50

Владелец: ФЕДЕРАЛЬНАЯ СЛУЖБА ГОСУДАРСТВЕННОЙ
РЕГИСТРАЦИИ, КАДАСТРА И КАРТОГРАФИИ
Действителен: с 02.08.2024 по 26.10.2025

полное наименование должности

инициалы, фамилия

Земельный участок			
вид объекта недвижимости			
Лист № 2 раздела 1	Всего листов раздела 1: 4	Всего разделов: 6	Всего листов выписки: 10
21.10.2024г. № КУВИ-001/2024-259277889			
Кадастровый номер:		29:22:060416:1346	
Сведения о том, что земельный участок полностью расположен в границах зоны с особыми условиями использования территории, территории объекта культурного наследия, публичного сервитута:		Земельный участок полностью расположен в границах зоны с реестровым номером 29:00-6.279 от 31.10.2020, ограничение использования земельного участка в пределах зоны: В границах зон затопления, подтопления, в соответствии с законодательством Российской Федерации о градостроительной деятельности отнесенных к зонам с особыми условиями использования территорий, запрещаются: 1) размещение новых населенных пунктов и строительство объектов капитального строительства без обеспечения инженерной защиты таких населенных пунктов и объектов от затопления, подтопления; 2) использование сточных вод в целях регулирования плодородия почв; 3) размещение кладбищ, скотомогильников, объектов размещения отходов производства и потребления, химических, взрывчатых, токсичных, отравляющих и ядовитых веществ, пунктов хранения и захоронения радиоактивных отходов; 4) осуществление авиационных мер по борьбе с вредными организмами. Водный Кодекс Российской Федерации (от 03.06.2006 г. № 74-ФЗ), вид/наименование: Граница зоны подтопления муниципального образования «Город Архангельск» (территориальные округа Октябрьский, Ломоносовский, Майская Горка, Варавино-Фактория), тип: Иная зона с особыми условиями использования территории, решения: 1. дата решения: 03.06.2006, номер решения: 74-ФЗ, наименование ОГВ/ОМСУ: Российская Федерация 2. дата решения: 18.04.2014, номер решения: 360, наименование ОГВ/ОМСУ: Правительство Российской Федерации 3. дата решения: 01.10.2020, номер решения: 96, наименование ОГВ/ОМСУ: Двинско-Печорское бассейновое водное управление Федерального агентства водных ресурсов	
Сведения о том, что земельный участок расположен в границах особой экономической зоны, территории опережающего развития, зоны территориального развития в Российской Федерации, игровой зоны:		данные отсутствуют	
Сведения о том, что земельный участок расположен в границах особо охраняемой природной территории, Байкальской природной территории и ее экологических зон, лесопарковом зеленом поясе, охотничьего угодья, лесничества:		данные отсутствуют	
Сведения о расположении земельного участка и (или) расположенного на нем объекта недвижимости в границах территории, в отношении которой принято решение о резервировании земель для государственных или муниципальных нужд:		данные отсутствуют	
Сведения о результатах проведения государственного земельного надзора:		данные отсутствуют	
Сведения о расположении земельного участка в границах территории, в отношении которой утвержден проект межевания территории:		данные отсутствуют	



ДОКУМЕНТ ПОДПИСАН
ЭЛЕКТРОННОЙ ПОДПИСЬЮ

Сертификат: 009F0BDC181A023B64597F1E2579BEFB50

Владелец: ФЕДЕРАЛЬНАЯ СЛУЖБА ГОСУДАРСТВЕННОЙ

РЕГИСТРАЦИИ, КАДАСТРА И КАРТОГРАФИИ

Действителен: с 02.08.2024 по 26.10.2025

полное наименование должности

инициалы, фамилия

Земельный участок			
вид объекта недвижимости			
Лист № 3 раздела 1	Всего листов раздела 1: 4	Всего разделов: 6	Всего листов выписки: 10
21.10.2024г. № КУВИ-001/2024-259277889			
Кадастровый номер:		29:22:060416:1346	
Условный номер земельного участка:		данные отсутствуют	
Сведения о принятии акта и (или) заключении договора, предусматривающих предоставление в соответствии с земельным законодательством исполнительным органом государственным органом власти или органом местного самоуправления, находящегося в государственной или муниципальной собственности земельного участка для строительства наемного дома социального использования или наемного дома коммерческого использования:		данные отсутствуют	
Сведения о том, что земельный участок или земельные участки образованы на основании решения об изъятии земельного участка и (или) расположенного на нем объекта недвижимости для государственных или муниципальных нужд:		данные отсутствуют	
Сведения о том, что земельный участок образован из земель или земельного участка, государственная собственность на которые не разграничена:		данные отсутствуют	
Сведения о наличии земельного спора о местоположении границ земельных участков:		данные отсутствуют	
Статус записи об объекте недвижимости:		Сведения об объекте недвижимости имеют статус "актуальные"	
Особые отметки:		Общее имущество собственников помещений в многоквартирном доме. Сведения о вещных правах на объект недвижимости, не зарегистрированных в реестре прав, ограничений прав и обременений недвижимого имущества: Вид права: Общая долевая собственность; Размер доли в праве: Доля в праве пропорциональна размеру общей площади помещения; Правообладатель: Собственники помещений в многоквартирном доме; реквизиты документа-основания: п.5 ст.16 Федерального закона от 29.12.2004 №189-ФЗ "О введении в действие Жилищного кодекса Российской Федерации". Сведения об ограничениях права на объект недвижимости, обременениях данного объекта, не зарегистрированных в реестре прав, ограничений прав и обременений недвижимого имущества: вид ограничения (обременения): ограничения прав на земельный участок, предусмотренные статьей 56 Земельного кодекса Российской Федерации; срок действия: с 06.05.2021; реквизиты документа-основания: водный кодекс РФ от 03.06.2006 № 74-ФЗ выдан: Российская Федерация; постановление "О зонах затопления, подтопления" от 18.04.2014 № 360 выдан: Правительство Российской Федерации; приказ "Об определении границ зон затопления, подтопления в административных границах муниципального образования "город Архангельск", Архангельской области" от 01.10.2020 № 96 выдан:	



ДОКУМЕНТ ПОДПИСАН
ЭЛЕКТРОННОЙ ПОДПИСЬЮ

Сертификат: 009F0BDC181A023B64597F1E2579BEFB50

Владелец: ФЕДЕРАЛЬНАЯ СЛУЖБА ГОСУДАРСТВЕННОЙ


РЕГИСТРАЦИИ, КАДАСТРА И КАРТОГРАФИИ

Действителен: с 02.08.2024 по 26.10.2025

полное наименование должности

инициалы, фамилия

Земельный участок			
вид объекта недвижимости			
Лист № 4 раздела 1	Всего листов раздела 1: 4	Всего разделов: 6	Всего листов выписки: 10
21.10.2024г. № КУВИ-001/2024-259277889			
Кадастровый номер:		29:22:060416:1346	
		Двинско-Печорское бассейновое водное управление Федерального агентства водных ресурсов. Сведения, необходимые для заполнения раздела: 4 - Сведения о частях земельного участка, отсутствуют.	
Получатель выписки:		Демин Александр Анатольевич	

полное наименование должности	 ДОКУМЕНТ ПОДПИСАН ЭЛЕКТРОННОЙ ПОДПИСЬЮ Сертификат: 009F0BDC181A023B64597F1E2579BEFB50 Владелец: ФЕДЕРАЛЬНАЯ СЛУЖБА ГОСУДАРСТВЕННОЙ РЕГИСТРАЦИИ, КАДАСТРА И КАРТОГРАФИИ Действителен: с 02.08.2024 по 26.10.2025	инициалы, фамилия
-------------------------------	---	-------------------

Выписка из Единого государственного реестра недвижимости об объекте недвижимости
Сведения о зарегистрированных правах

Земельный участок			
вид объекта недвижимости			
Лист № 1 раздела 2	Всего листов раздела 2: 2	Всего разделов: 6	Всего листов выписки: 10
21.10.2024г. № КУВИ-001/2024-259277889			
Кадастровый номер:		29:22:060416:1346	
1	Правообладатель (правообладатели):	1.1	Городской округ "Город Архангельск"
	Сведения о возможности предоставления третьим лицам персональных данных физического лица:	1.1.1	данные отсутствуют
2	Вид, номер, дата и время государственной регистрации права:	2.1	Собственность 29:22:060416:1346-29/188/2022-16 30.12.2022 10:02:50
3	Сведения об осуществлении государственной регистрации сделки, права без необходимого в силу закона согласия третьего лица, органа:	3.1	данные отсутствуют
4	Ограничение прав и обременение объекта недвижимости:	не зарегистрировано	
5	Договоры участия в долевом строительстве:	не зарегистрировано	
6	Заявленные в судебном порядке права требования:	данные отсутствуют	
7	Сведения о возможности предоставления третьим лицам персональных данных физического лица	данные отсутствуют	
8	Сведения о возражении в отношении зарегистрированного права:	данные отсутствуют	
9	Сведения о наличии решения об изъятии объекта недвижимости для государственных и муниципальных нужд:	данные отсутствуют	
10	Сведения о невозможности государственной регистрации без личного участия правообладателя или его законного представителя:	данные отсутствуют	
11	Правопритязания и сведения о наличии поступивших, но не рассмотренных заявлений о проведении государственной регистрации права (перехода, прекращения права), ограничения права или обременения объекта недвижимости, сделки в отношении объекта недвижимости:	отсутствуют	



ДОКУМЕНТ ПОДПИСАН
ЭЛЕКТРОННОЙ ПОДПИСЬЮ

Сертификат: 009F0BDC181A023B64597F1E2579BEFB50

Владелец: ФЕДЕРАЛЬНАЯ СЛУЖБА ГОСУДАРСТВЕННОЙ
РЕГИСТРАЦИИ, КАДАСТРА И КАРТОГРАФИИ
Действителен: с 02.08.2024 по 26.10.2025

полное наименование должности

инициалы, фамилия

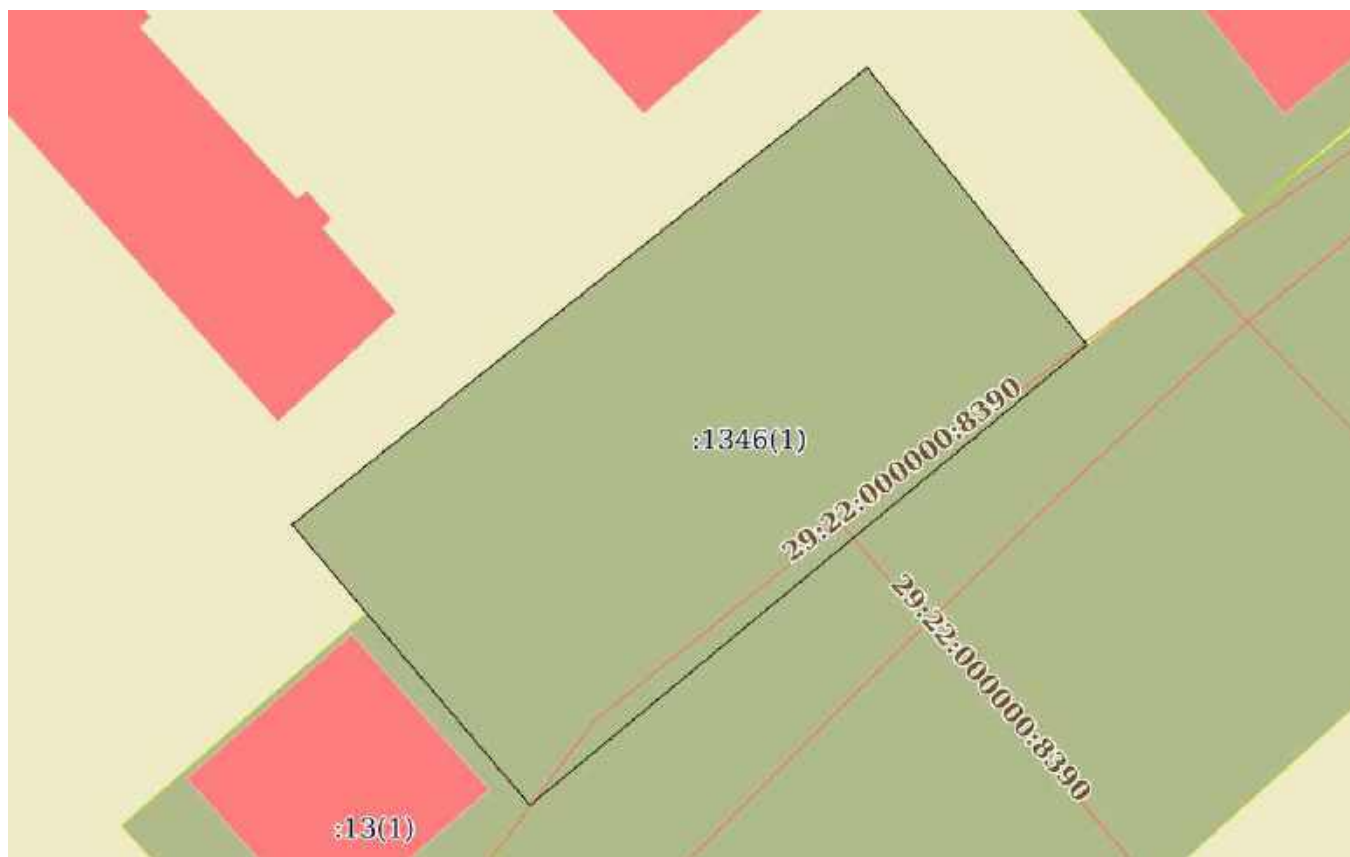
Земельный участок			
вид объекта недвижимости			
Лист № 2 раздела 2	Всего листов раздела 2: 2	Всего разделов: 6	Всего листов выписки: 10
21.10.2024г. № КУВИ-001/2024-259277889			
Кадастровый номер:		29:22:060416:1346	
11	Сведения о невозможности государственной регистрации перехода, прекращения, ограничения права на земельный участок из земель сельскохозяйственного назначения:	данные отсутствуют	

полное наименование должности	 ДОКУМЕНТ ПОДПИСАН ЭЛЕКТРОННОЙ ПОДПИСЬЮ Сертификат: 009F0BDC181A023B64597F1E2579BEFB50 Владелец: ФЕДЕРАЛЬНАЯ СЛУЖБА ГОСУДАРСТВЕННОЙ РЕГИСТРАЦИИ, КАДАСТРА И КАРТОГРАФИИ Действителен: с 02.08.2024 по 26.10.2025	инициалы, фамилия
-------------------------------	---	-------------------

Выписка из Единого государственного реестра недвижимости об объекте недвижимости
Описание местоположения земельного участка


Земельный участок			
вид объекта недвижимости			
Лист № 1 раздела 3	Всего листов раздела 3: 1	Всего разделов: 6	Всего листов выписки: 10
21.10.2024г. № КУВИ-001/2024-259277889			
Кадастровый номер:		29:22:060416:1346	

План (чертеж, схема) земельного участка



Масштаб 1:500

Условные обозначения:

	 ДОКУМЕНТ ПОДПИСАН ЭЛЕКТРОННОЙ ПОДПИСЬЮ Сертификат: 009F0BDC181A023B64597F1E2579BEFB50 Владелец: ФЕДЕРАЛЬНАЯ СЛУЖБА ГОСУДАРСТВЕННОЙ РЕГИСТРАЦИИ, КАДАСТРА И КАРТОГРАФИИ Действителен: с 02.08.2024 по 26.10.2025	
полное наименование должности	инициалы, фамилия	

Выписка из Единого государственного реестра недвижимости об объекте недвижимости

Описание местоположения земельного участка

Земельный участок			
вид объекта недвижимости			
Лист № 1 раздела 3.1	Всего листов раздела 3.1: 1	Всего разделов: 6	Всего листов выписки: 10
21.10.2024г. № КУВИ-001/2024-259277889			
Кадастровый номер:		29:22:060416:1346	

Описание местоположения границ земельного участка							
№ п/п	Номер точки		Дирекционный угол	Горизонтальное проложение, м	Описание закрепления на местности	Кадастровые номера смежных участков	Сведения об адресах правообладателей смежных земельных участков
	начальная	конечная					
1	2	3	4	5	6	7	8
1	1.1.1	1.1.2	51°31.9'	49.24	данные отсутствуют	данные отсутствуют	данные отсутствуют
2	1.1.2	1.1.3	141°36.7'	23.7	данные отсутствуют	данные отсутствуют	данные отсутствуют
3	1.1.3	1.1.4	230°24.2'	48.43	данные отсутствуют	29:22:000000:7420(1)	данные отсутствуют
4	1.1.4	1.1.5	319°38.6'	16.94	данные отсутствуют	29:22:060416:13(1)	адрес отсутствует
5	1.1.5	1.1.1	319°52.9'	7.73	данные отсутствуют	данные отсутствуют	данные отсутствуют



ДОКУМЕНТ ПОДПИСАН
ЭЛЕКТРОННОЙ ПОДПИСЬЮ

Сертификат: 009F0BDC181A023B64597F1E2579BEFB50

Владелец: ФЕДЕРАЛЬНАЯ СЛУЖБА ГОСУДАРСТВЕННОЙ
РЕГИСТРАЦИИ, КАДАСТРА И КАРТОГРАФИИ
Действителен: с 02.08.2024 по 26.10.2025

полное наименование должности

инициалы, фамилия

Выписка из Единого государственного реестра недвижимости об объекте недвижимости

Описание местоположения земельного участка

Земельный участок			
вид объекта недвижимости			
Лист № 1 раздела 3.2	Всего листов раздела 3.2: 1	Всего разделов: 6	Всего листов выписки: 10
21.10.2024г. № КУВИ-001/2024-259277889			
Кадастровый номер:		29:22:060416:1346	

Сведения о характерных точках границы земельного участка				
Система координат МСК-29 зона 2				
Номер точки	Координаты, м		Описание закрепления на местности	Средняя квадратичная погрешность определения координат характерных точек границ земельного участка, м
	X	Y		
1	2	3	4	5
1	649001.28	2525686.63	Закрепление отсутствует	0.1
2	649031.91	2525725.18	Закрепление отсутствует	0.1
3	649013.33	2525739.9	Закрепление отсутствует	0.1
4	648982.46	2525702.58	Закрепление отсутствует	0.1
5	648995.37	2525691.61	Закрепление отсутствует	0.1
1	649001.28	2525686.63	Закрепление отсутствует	0.1



ДОКУМЕНТ ПОДПИСАН
ЭЛЕКТРОННОЙ ПОДПИСЬЮ

Сертификат: 009F0BDC181A023B64597F1E2579BEFB50

Владелец: ФЕДЕРАЛЬНАЯ СЛУЖБА ГОСУДАРСТВЕННОЙ

РЕГИСТРАЦИИ, КАДАСТРА И КАРТОГРАФИИ

Действителен: с 02.08.2024 по 26.10.2025

полное наименование должности

инициалы, фамилия

Выписка из Единого государственного реестра недвижимости об объекте недвижимости
Сведения о частях земельного участка

Земельный участок			
вид объекта недвижимости			
Лист № 1 раздела 4.1	Всего листов раздела 4.1: 1	Всего разделов: 6	Всего листов выписки: 10
21.10.2024г. № КУВИ-001/2024-259277889			
Кадастровый номер:		29:22:060416:1346	

Учетный номер части	Площадь, м2	Содержание ограничения в использовании или ограничения права на объект недвижимости или обременения объекта недвижимости
1	2	3
	Весь	<p>вид ограничения (обременения): ограничения прав на земельный участок, предусмотренные статьей 56 Земельного кодекса Российской Федерации; Срок действия: не установлен; реквизиты документа-основания: водный кодекс РФ от 03.06.2006 № 74-ФЗ выдан: Российская Федерация; постановление "О зонах затопления, подтопления" от 18.04.2014 № 360 выдан: Правительство Российской Федерации; приказ "Об определении границ зон затопления, подтопления в административных границах муниципального образования "город Архангельск", Архангельской области" от 01.10.2020 № 96 выдан: Двинско-Печорское бассейновое водное управление Федерального агентства водных ресурсов; Содержание ограничения (обременения): В границах зон затопления, подтопления, в соответствии с законодательством Российской Федерации о градостроительной деятельности отнесенных к зонам с особыми условиями использования территорий, запрещаются: 1) размещение новых населенных пунктов и строительство объектов капитального строительства без обеспечения инженерной защиты таких населенных пунктов и объектов от затопления, подтопления; 2) использование сточных вод в целях регулирования плодородия почв; 3) размещение кладбищ, скотомогильников, объектов размещения отходов производства и потребления, химических, взрывчатых, токсичных, отравляющих и ядовитых веществ, пунктов хранения и захоронения радиоактивных отходов; 4) осуществление авиационных мер по борьбе с вредными организмами. Водный Кодекс Российской Федерации (от 03.06.2006 г. № 74-ФЗ); Реестровый номер границы: 29:00-6.279; Вид объекта реестра границ: Зона с особыми условиями использования территории; Вид зоны по документу: Граница зоны подтопления муниципального образования «Город Архангельск» (территориальные округа Октябрьский, Ломоносовский, Майская Горка, Варавино-Фактория); Тип зоны: Иная зона с особыми условиями использования территории</p>

 ДОКУМЕНТ ПОДПИСАН ЭЛЕКТРОННОЙ ПОДПИСЬЮ	Сертификат: 009F0BDC181A023B64597F1E2579BEFB50 Владелец: ФЕДЕРАЛЬНАЯ СЛУЖБА ГОСУДАРСТВЕННОЙ РЕГИСТРАЦИИ, КАДАСТРА И КАРТОГРАФИИ Действителен: с 02.08.2024 по 26.10.2025	инициалы, фамилия
полное наименование должности		

Филиал публично-правовой компании "Роскадастр" по Архангельской области и Ненецкому автономному округу
полное наименование органа регистрации прав


Выписка из Единого государственного реестра недвижимости об объекте недвижимости

Сведения о характеристиках объекта недвижимости

На основании запроса от 21.10.2024, поступившего на рассмотрение 21.10.2024, сообщаем, что согласно записям Единого государственного реестра недвижимости:

Раздел 1 Лист 1

Земельный участок			
вид объекта недвижимости			
Лист № 1 раздела 1	Всего листов раздела 1: 4	Всего разделов: 8	Всего листов выписки: 19
21.10.2024г. № КУВИ-001/2024-259279542			
Кадастровый номер:	29:22:060416:1640		
Номер кадастрового квартала:	29:22:060416		
Дата присвоения кадастрового номера:	21.12.2021		
Ранее присвоенный государственный учетный номер:	данные отсутствуют		
Местоположение:	Российская Федерация, обл. Архангельская, г. Архангельск, территориальный округ Майская Горка, по проспекту Ленинградскому		
Площадь:	7637 +/- 31		
Кадастровая стоимость, руб.:	1937277.79		
Кадастровые номера расположенных в пределах земельного участка объектов недвижимости:	29:22:000000:8344, 29:22:000000:8027, 29:22:000000:8357, 29:22:000000:13112		
Кадастровые номера объектов недвижимости, из которых образован объект недвижимости:	29:22:000000:7995		
Кадастровые номера образованных объектов недвижимости:	данные отсутствуют		
Категория земель:	Земли населенных пунктов		
Виды разрешенного использования:	Для эксплуатации пр. Ленинградского (от ул. Ленина до ул. Героя Советского Союза Петра Лушева)		
Сведения о кадастровом инженерере:	Петропавловский Михаил Сергеевич, СНИЛС 067-956-169 22, договор на выполнение кадастровых работ от 01.11.2021 № 64, дата завершения кадастровых работ: 29.11.2021		
Сведения о лесах, водных объектах и об иных природных объектах, расположенных в пределах земельного участка:	данные отсутствуют		



**ДОКУМЕНТ ПОДПИСАН
ЭЛЕКТРОННОЙ ПОДПИСЬЮ**

Сертификат: 009F0BDC181A023B64597F1E2579BEFB50
Владелец: ФЕДЕРАЛЬНАЯ СЛУЖБА ГОСУДАРСТВЕННОЙ
РЕГИСТРАЦИИ, КАДАСТРА И КАРТОГРАФИИ
Действителен: с 02.08.2024 по 26.10.2025

полное наименование должности	инициалы, фамилия
-------------------------------	-------------------

Земельный участок			
вид объекта недвижимости			
Лист № 2 раздела 1	Всего листов раздела 1: 4	Всего разделов: 8	Всего листов выписки: 19
21.10.2024г. № КУВИ-001/2024-259279542			
Кадастровый номер:		29:22:060416:1640	
Сведения о том, что земельный участок полностью расположен в границах зоны с особыми условиями использования территории, территории объекта культурного наследия, публичного сервитута:		Земельный участок полностью расположен в границах зоны с реестровым номером 29:00-6.279 от 31.10.2020, ограничение использования земельного участка в пределах зоны: В границах зон затопления, подтопления, в соответствии с законодательством Российской Федерации о градостроительной деятельности отнесенных к зонам с особыми условиями использования территорий, запрещаются: 1) размещение новых населенных пунктов и строительство объектов капитального строительства без обеспечения инженерной защиты таких населенных пунктов и объектов от затопления, подтопления; 2) использование сточных вод в целях регулирования плодородия почв; 3) размещение кладбищ, скотомогильников, объектов размещения отходов производства и потребления, химических, взрывчатых, токсичных, отравляющих и ядовитых веществ, пунктов хранения и захоронения радиоактивных отходов; 4) осуществление авиационных мер по борьбе с вредными организмами. Водный Кодекс Российской Федерации (от 03.06.2006 г. № 74-ФЗ), вид/наименование: Граница зоны подтопления муниципального образования «Город Архангельск» (территориальные округа Октябрьский, Ломоносовский, Майская Горка, Варавино-Фактория), тип: Иная зона с особыми условиями использования территории, решения: 1. дата решения: 03.06.2006, номер решения: 74-ФЗ, наименование ОГВ/ОМСУ: Российская Федерация 2. дата решения: 18.04.2014, номер решения: 360, наименование ОГВ/ОМСУ: Правительство Российской Федерации 3. дата решения: 01.10.2020, номер решения: 96, наименование ОГВ/ОМСУ: Двинско-Печорское бассейновое водное управление Федерального агентства водных ресурсов	
Сведения о том, что земельный участок расположен в границах особой экономической зоны, территории опережающего развития, зоны территориального развития в Российской Федерации, игровой зоны:		данные отсутствуют	
Сведения о том, что земельный участок расположен в границах особо охраняемой природной территории, Байкальской природной территории и ее экологических зон, лесопарковом зеленом поясе, охотничьего угодья, лесничества:		данные отсутствуют	
Сведения о расположении земельного участка и (или) расположенного на нем объекта недвижимости в границах территории, в отношении которой принято решение о резервировании земель для государственных или муниципальных нужд:		данные отсутствуют	
Сведения о результатах проведения государственного земельного надзора:		данные отсутствуют	
Сведения о расположении земельного участка в границах территории, в отношении которой утвержден проект межевания территории:		данные отсутствуют	



ДОКУМЕНТ ПОДПИСАН
ЭЛЕКТРОННОЙ ПОДПИСЬЮ

Сертификат: 009F0BDC181A023B64597F1E2579BEFB50

Владелец: ФЕДЕРАЛЬНАЯ СЛУЖБА ГОСУДАРСТВЕННОЙ

РЕГИСТРАЦИИ, КАДАСТРА И КАРТОГРАФИИ

Действителен: с 02.08.2024 по 26.10.2025

полное наименование должности

инициалы, фамилия

Земельный участок			
вид объекта недвижимости			
Лист № 3 раздела 1	Всего листов раздела 1: 4	Всего разделов: 8	Всего листов выписки: 19
21.10.2024г. № КУВИ-001/2024-259279542			
Кадастровый номер:		29:22:060416:1640	
Условный номер земельного участка:		данные отсутствуют	
Сведения о принятии акта и (или) заключении договора, предусматривающих предоставление в соответствии с земельным законодательством исполнительным органом государственной власти или органом местного самоуправления, находящегося в государственной или муниципальной собственности земельного участка для строительства наемного дома социального использования или наемного дома коммерческого использования:		данные отсутствуют	
Сведения о том, что земельный участок или земельные участки образованы на основании решения об изъятии земельного участка и (или) расположенного на нем объекта недвижимости для государственных или муниципальных нужд:		данные отсутствуют	
Сведения о том, что земельный участок образован из земель или земельного участка, государственная собственность на которые не разграничена:		данные отсутствуют	
Сведения о наличии земельного спора о местоположении границ земельных участков:		данные отсутствуют	
Статус записи об объекте недвижимости:		Сведения об объекте недвижимости имеют статус "актуальные"	
Особые отметки:		Для данного земельного участка обеспечен доступ посредством земельного участка (земельных участков) с кадастровым номером (кадастровыми номерами): Земли общего пользования. Сведения об ограничениях права на объект недвижимости, обременениях данного объекта, не зарегистрированных в реестре прав, ограничений прав и обременений недвижимого имущества: вид ограничения (обременения): ограничения прав на земельный участок, предусмотренные статьей 56 Земельного кодекса Российской Федерации; срок действия: с 21.12.2021; реквизиты документа-основания: постановление "Об утверждении Правил охраны линий и сооружений связи Российской Федерации" от 09.06.1995 № 578 выдан: Правительство Российской Федерации. вид ограничения (обременения): ограничения прав на земельный участок, предусмотренные статьей 56 Земельного кодекса Российской Федерации; срок действия: с 21.12.2021; реквизиты документа-основания: водный кодекс РФ от 03.06.2006 № 74-ФЗ выдан: Российская Федерация; постановление "О зонах затопления, подтопления" от 18.04.2014 № 360 выдан: Правительство Российской Федерации; приказ "Об определении границ зон затопления, подтопления в административных границах муниципального образования "город Архангельск", Архангельской области" от 01.10.2020 № 96 выдан:	



ДОКУМЕНТ ПОДПИСАН
ЭЛЕКТРОННОЙ ПОДПИСЬЮ

Сертификат: 009F0BDC181A023B64597F1E2579BEFB50

Владелец: ФЕДЕРАЛЬНАЯ СЛУЖБА ГОСУДАРСТВЕННОЙ
РЕГИСТРАЦИИ, КАДАСТРА И КАРТОГРАФИИ
Действителен: с 02.08.2024 по 26.10.2025

полное наименование должности

инициалы, фамилия

Земельный участок			
вид объекта недвижимости			
Лист № 4 раздела 1	Всего листов раздела 1: 4	Всего разделов: 8	Всего листов выписки: 19
21.10.2024г. № КУВИ-001/2024-259279542			
Кадастровый номер:		29:22:060416:1640	
		Двинско-Печорское бассейновое водное управление Федерального агентства водных ресурсов. вид ограничения (обременения): ограничения прав на земельный участок, предусмотренные статьей 56 Земельного кодекса Российской Федерации; срок действия: с 27.06.2023; реквизиты документа-основания: постановление "Об утверждении границ водоохранных зон и прибрежных защитных полос рек Северная Двина, Ваганиха, Ижма, Повракулка, Долгая Щель, Гнилуха, Юрас в границах поселений городского округа Архангельской области "Город Архангельск" от 13.04.2020 № 18п выдан: Министерство природных ресурсов и лесопромышленного комплекса Архангельской области. вид ограничения (обременения): ограничения прав на земельный участок, предусмотренные статьей 56 Земельного кодекса Российской Федерации; срок действия: с 28.06.2023; реквизиты документа-основания: постановление "Об утверждении границ водоохранных зон и прибрежных защитных полос рек Северная Двина, Ваганиха, Ижма, Повракулка, Долгая Щель, Гнилуха, Юрас в границах поселений городского округа Архангельской области "Город Архангельск" от 13.04.2020 № 18п выдан: Министерство природных ресурсов и лесопромышленного комплекса Архангельской области.	
Получатель выписки:		Демин Александр Анатольевич	

полное наименование должности	 ДОКУМЕНТ ПОДПИСАН ЭЛЕКТРОННОЙ ПОДПИСЬЮ Сертификат: 009F0BDC181A023B64597F1E2579BEFB50 Владелец: ФЕДЕРАЛЬНАЯ СЛУЖБА ГОСУДАРСТВЕННОЙ РЕГИСТРАЦИИ, КАДАСТРА И КАРТОГРАФИИ Действителен: с 02.08.2024 по 26.10.2025	инициалы, фамилия
-------------------------------	---	-------------------

Выписка из Единого государственного реестра недвижимости об объекте недвижимости
Сведения о зарегистрированных правах

Земельный участок			
вид объекта недвижимости			
Лист № 1 раздела 2	Всего листов раздела 2: 2	Всего разделов: 8	Всего листов выписки: 19
21.10.2024г. № КУВИ-001/2024-259279542			
Кадастровый номер:		29:22:060416:1640	
1	Правообладатель (правообладатели):	1.1	Городской округ "Город Архангельск"
	Сведения о возможности предоставления третьим лицам персональных данных физического лица:	1.1.1	данные отсутствуют
2	Вид, номер, дата и время государственной регистрации права:	2.1	Собственность 29:22:060416:1640-29/011/2021-1 21.12.2021 15:51:32
3	Сведения об осуществлении государственной регистрации сделки, права без необходимого в силу закона согласия третьего лица, органа:	3.1	данные отсутствуют
4	Ограничение прав и обременение объекта недвижимости:	не зарегистрировано	
5	Договоры участия в долевом строительстве:	не зарегистрировано	
6	Заявленные в судебном порядке права требования:	данные отсутствуют	
7	Сведения о возможности предоставления третьим лицам персональных данных физического лица	данные отсутствуют	
8	Сведения о возражении в отношении зарегистрированного права:	данные отсутствуют	
9	Сведения о наличии решения об изъятии объекта недвижимости для государственных и муниципальных нужд:	данные отсутствуют	
10	Сведения о невозможности государственной регистрации без личного участия правообладателя или его законного представителя:	данные отсутствуют	
11	Правопритязания и сведения о наличии поступивших, но не рассмотренных заявлений о проведении государственной регистрации права (перехода, прекращения права), ограничения права или обременения объекта недвижимости, сделки в отношении объекта недвижимости:	отсутствуют	



ДОКУМЕНТ ПОДПИСАН
ЭЛЕКТРОННОЙ ПОДПИСЬЮ


Сертификат: 009F0BDC181A023B64597F1E2579BEFB50

Владелец: ФЕДЕРАЛЬНАЯ СЛУЖБА ГОСУДАРСТВЕННОЙ
РЕГИСТРАЦИИ, КАДАСТРА И КАРТОГРАФИИ
Действителен: с 02.08.2024 по 26.10.2025

полное наименование должности

инициалы, фамилия

Земельный участок			
вид объекта недвижимости			
Лист № 2 раздела 2	Всего листов раздела 2: 2	Всего разделов: 8	Всего листов выписки: 19
21.10.2024г. № КУВИ-001/2024-259279542			
Кадастровый номер:		29:22:060416:1640	
11	Сведения о невозможности государственной регистрации перехода, прекращения, ограничения права на земельный участок из земель сельскохозяйственного назначения:	данные отсутствуют	

полное наименование должности	 ДОКУМЕНТ ПОДПИСАН ЭЛЕКТРОННОЙ ПОДПИСЬЮ Сертификат: 009F0BDC181A023B64597F1E2579BEFB50 Владелец: ФЕДЕРАЛЬНАЯ СЛУЖБА ГОСУДАРСТВЕННОЙ РЕГИСТРАЦИИ, КАДАСТРА И КАРТОГРАФИИ Действителен: с 02.08.2024 по 26.10.2025	инициалы, фамилия
-------------------------------	---	-------------------

Выписка из Единого государственного реестра недвижимости об объекте недвижимости
Описание местоположения земельного участка


Земельный участок			
вид объекта недвижимости			
Лист № 1 раздела 3	Всего листов раздела 3: 1	Всего разделов: 8	Всего листов выписки: 19
21.10.2024г. № КУВИ-001/2024-259279542			
Кадастровый номер:		29:22:060416:1640	

План (чертеж, схема) земельного участка



Масштаб 1:2000

Условные обозначения:

	 ДОКУМЕНТ ПОДПИСАН ЭЛЕКТРОННОЙ ПОДПИСЬЮ	
	Сертификат: 009F0BDC181A023B64597F1E2579BEFB50 Владелец: ФЕДЕРАЛЬНАЯ СЛУЖБА ГОСУДАРСТВЕННОЙ РЕГИСТРАЦИИ, КАДАСТРА И КАРТОГРАФИИ Действителен: с 02.08.2024 по 26.10.2025	
полное наименование должности		инициалы, фамилия

Выписка из Единого государственного реестра недвижимости об объекте недвижимости

Описание местоположения земельного участка

Земельный участок			
вид объекта недвижимости			
Лист № 1 раздела 3.1	Всего листов раздела 3.1: 1	Всего разделов: 8	Всего листов выписки: 19
21.10.2024г. № КУВИ-001/2024-259279542			
Кадастровый номер:		29:22:060416:1640	

Описание местоположения границ земельного участка							
№ п/п	Номер точки		Дирекционный угол	Горизонтальное положение, м	Описание закрепления на местности	Кадастровые номера смежных участков	Сведения об адресах правообладателей смежных земельных участков
	начальная	конечная					
1	2	3	4	5	6	7	8
1	1.1.1	1.1.2	127°22.2`	209.55	данные отсутствуют	данные отсутствуют	данные отсутствуют
2	1.1.1	1.1.1			данные отсутствуют	29:22:060416:1646(1)	данные отсутствуют
3	1.1.2	1.1.3	129°41.9`	5.43	данные отсутствуют	29:22:000000:12766(1)	данные отсутствуют
4	1.1.2	1.1.2			данные отсутствуют	29:22:060416:1408(1)	данные отсутствуют
5	1.1.3	1.1.4	228°15.4`	39.95	данные отсутствуют	29:22:000000:7983(2), 29:22:060417:3434(1)	данные отсутствуют
6	1.1.4	1.1.5	307°48.8`	30.75	данные отсутствуют	29:22:000000:7995(1)	данные отсутствуют
7	1.1.5	1.1.6	308°13.1`	37.48	данные отсутствуют	29:22:000000:7995(1)	данные отсутствуют
8	1.1.6	1.1.7	308°34.3`	80.08	данные отсутствуют	29:22:000000:7995(1)	данные отсутствуют
9	1.1.7	1.1.8	308°51.9`	51.01	данные отсутствуют	29:22:000000:7995(1)	данные отсутствуют
10	1.1.8	1.1.9	43°33.8`	5.64	данные отсутствуют	29:22:000000:7995(1)	данные отсутствуют
11	1.1.9	1.1.10	46°42.5`	26.8	данные отсутствуют	29:22:000000:7995(1)	данные отсутствуют
12	1.1.10	1.1.11	315°32.5`	8.22	данные отсутствуют	29:22:000000:7995(1)	данные отсутствуют
13	1.1.11	1.1.12	323°34.4`	2.85	данные отсутствуют	29:22:000000:7995(1)	данные отсутствуют
14	1.1.12	1.1.13	336°55.1`	1.91	данные отсутствуют	29:22:000000:7995(1)	данные отсутствуют
15	1.1.13	1.1.1	357°25.6`	0.89	данные отсутствуют	29:22:000000:7995(1)	данные отсутствуют



ДОКУМЕНТ ПОДПИСАН
ЭЛЕКТРОННОЙ ПОДПИСЬЮ

Сертификат: 009F0BDC181A023B64597F1E2579BEFB50

Владелец: ФЕДЕРАЛЬНАЯ СЛУЖБА ГОСУДАРСТВЕННОЙ

РЕГИСТРАЦИИ, КАДАСТРА И КАРТОГРАФИИ

Действителен: с 02.08.2024 по 26.10.2025

полное наименование должности

инициалы, фамилия

Выписка из Единого государственного реестра недвижимости об объекте недвижимости

Описание местоположения земельного участка

Земельный участок			
вид объекта недвижимости			
Лист № 1 раздела 3.2	Всего листов раздела 3.2: 1	Всего разделов: 8	Всего листов выписки: 19
21.10.2024г. № КУВИ-001/2024-259279542			
Кадастровый номер:		29:22:060416:1640	

Сведения о характерных точках границы земельного участка				
Система координат МСК-29 зона 2				
Номер точки	Координаты, м		Описание закрепления на местности	Средняя квадратичная погрешность определения координат характерных точек границ земельного участка, м
	X	Y		
1	2	3	4	5
1	648885.04	2525296.56	-	0.1
2	648757.85	2525463.1	-	0.1
3	648754.38	2525467.28	-	0.1
4	648727.78	2525437.47	-	0.1
5	648746.63	2525413.18	-	0.1
6	648769.82	2525383.73	-	0.1
7	648819.75	2525321.12	-	0.1
8	648851.76	2525281.4	-	0.1
9	648855.85	2525285.29	-	0.1
10	648874.23	2525304.8	-	0.1
11	648880.1	2525299.04	-	0.1
12	648882.39	2525297.35	-	0.1
13	648884.15	2525296.6	-	0.1
1	648885.04	2525296.56	-	0.1

	ДОКУМЕНТ ПОДПИСАН	_____ инициалы, фамилия
	ЭЛЕКТРОННОЙ ПОДПИСЬЮ	
Сертификат: 009F0BDC181A023B64597F1E2579BEFB50	Владелец: ФЕДЕРАЛЬНАЯ СЛУЖБА ГОСУДАРСТВЕННОЙ РЕГИСТРАЦИИ, КАДАСТРА И КАРТОГРАФИИ	
Действителен: с 02.08.2024 по 26.10.2025		

полное наименование должности		


Выписка из Единого государственного реестра недвижимости об объекте недвижимости
Сведения о частях земельного участка

Земельный участок			
вид объекта недвижимости			
Лист № 1 раздела 4	Всего листов раздела 4: 3	Всего разделов: 8	Всего листов выписки: 19
21.10.2024г. № КУВИ-001/2024-259279542			
Кадастровый номер:		29:22:060416:1640	

План (чертеж, схема) части земельного участка Учетный номер части: 29:22:060416:1640/1



Масштаб 1:2000 Условные обозначения:

полное наименование должности	 ДОКУМЕНТ ПОДПИСАН ЭЛЕКТРОННОЙ ПОДПИСЬЮ	инициалы, фамилия
	Сертификат: 009F0BDC181A023B64597F1E2579BEFB50 Владелец: ФЕДЕРАЛЬНАЯ СЛУЖБА ГОСУДАРСТВЕННОЙ РЕГИСТРАЦИИ, КАДАСТРА И КАРТОГРАФИИ Действителен: с 02.08.2024 по 26.10.2025	

Земельный участок

вид объекта недвижимости

Лист № 2 раздела 4

Всего листов раздела 4: 3

Всего разделов: 8

Всего листов выписки: 19

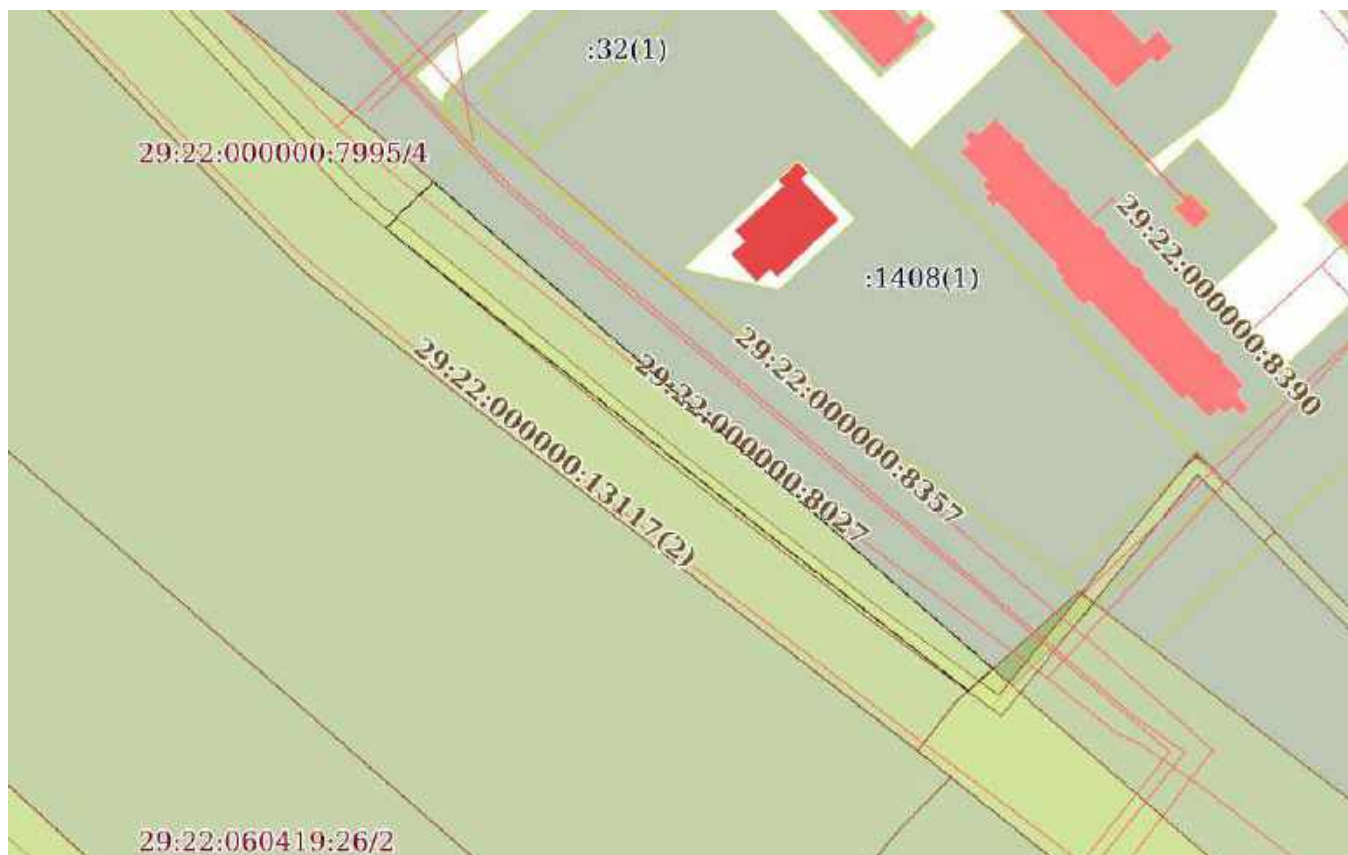
21.10.2024г. № КУВИ-001/2024-259279542

Кадастровый номер:

29:22:060416:1640

План (чертеж, схема) части земельного участка

Учетный номер части: 29:22:060416:1640/2



Масштаб 1:2000

Условные обозначения:

ДОКУМЕНТ ПОДПИСАН
ЭЛЕКТРОННОЙ ПОДПИСЬЮ

Сертификат: 009F0BDC181A023B64597F1E2579BEFB50

Владелец: ФЕДЕРАЛЬНАЯ СЛУЖБА ГОСУДАРСТВЕННОЙ

РЕГИСТРАЦИИ, КАДАСТРА И КАРТОГРАФИИ

Действителен: с 02.08.2024 по 26.10.2025

полное наименование должности

инициалы, фамилия

Земельный участок

вид объекта недвижимости

Лист № 3 раздела 4

Всего листов раздела 4: 3

Всего разделов: 8

Всего листов выписки: 19

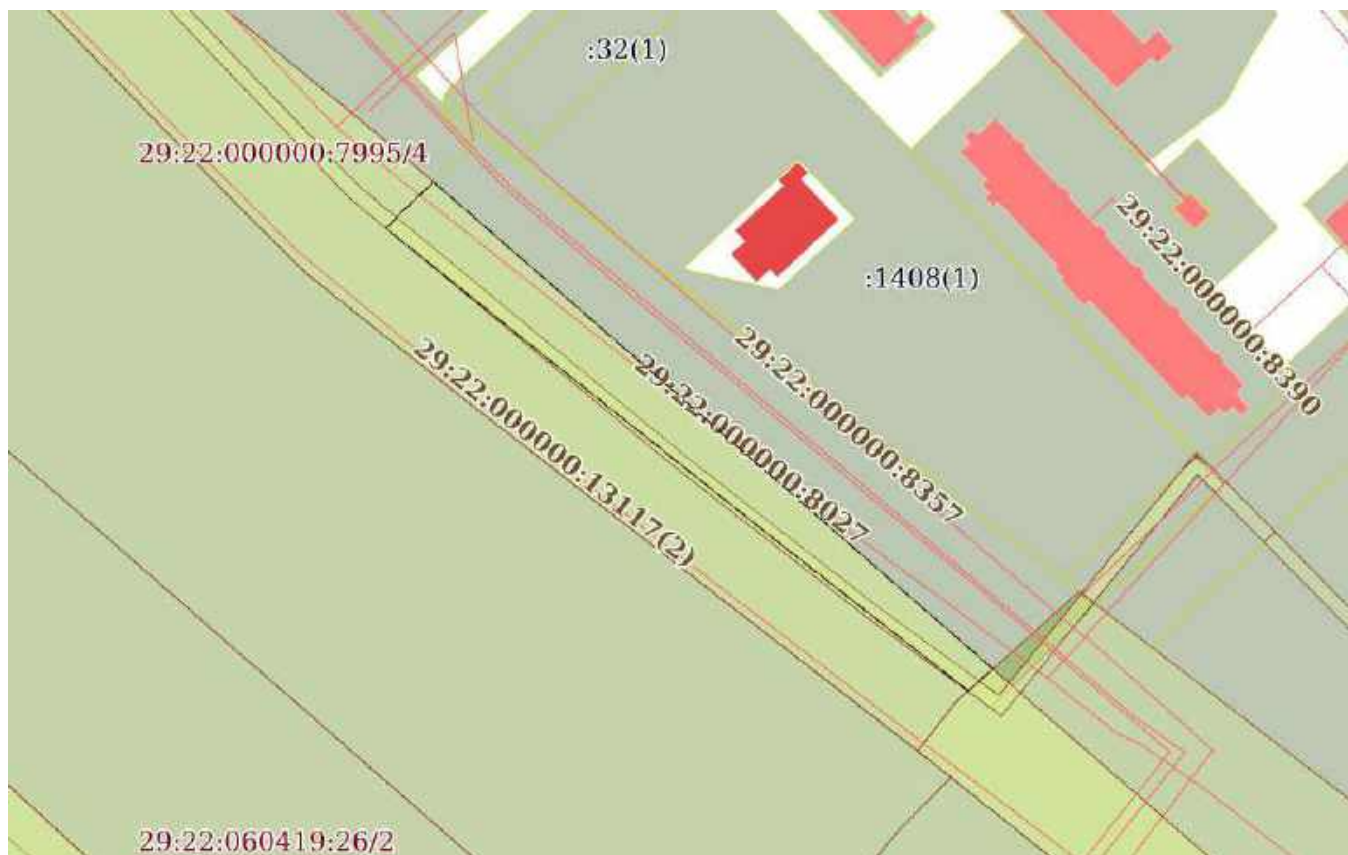
21.10.2024г. № КУВИ-001/2024-259279542

Кадастровый номер:

29:22:060416:1640

План (чертеж, схема) части земельного участка

Учетный номер части: 29:22:060416:1640/3



Масштаб 1:2000

Условные обозначения:

ДОКУМЕНТ ПОДПИСАН
ЭЛЕКТРОННОЙ ПОДПИСЬЮ

Сертификат: 009F0BDC181A023B64597F1E2579BEFB50

Владелец: ФЕДЕРАЛЬНАЯ СЛУЖБА ГОСУДАРСТВЕННОЙ

РЕГИСТРАЦИИ, КАДАСТРА И КАРТОГРАФИИ

Действителен: с 02.08.2024 по 26.10.2025

полное наименование должности

инициалы, фамилия

Выписка из Единого государственного реестра недвижимости об объекте недвижимости
Сведения о частях земельного участка

Земельный участок			
вид объекта недвижимости			
Лист № 1 раздела 4.1	Всего листов раздела 4.1: 4	Всего разделов: 8	Всего листов выписки: 19
21.10.2024г. № КУВИ-001/2024-259279542			
Кадастровый номер:		29:22:060416:1640	

Учетный номер части	Площадь, м2	Содержание ограничения в использовании или ограничения права на объект недвижимости или обременения объекта недвижимости
1	2	3
29:22:060416:1640/1	631	29:00-6.323
29:22:060416:1640/2	2692	<p>вид ограничения (обременения): ограничения прав на земельный участок, предусмотренные статьей 56 Земельного кодекса Российской Федерации; Срок действия: не установлен; реквизиты документа-основания: постановление "Об утверждении границ водоохранных зон и прибрежных защитных полос рек Северная Двина, Ваганиха, Ижма, Повракулка, Долгая Щель, Гнилуха, Юрас в границах поселений городского округа Архангельской области "Город Архангельск" от 13.04.2020 № 18п выдан: Министерство природных ресурсов и лесопромышленного комплекса Архангельской области; Содержание ограничения (обременения): В соответствии со ст.65 Водного кодекса Российской Федерации от 03.06.2006 N 74-ФЗ в границах водоохранных зон запрещаются: 1)использование сточных вод в целях регулирования плодородия почв; 2)размещение кладбищ, скотомогильников, объектов размещения отходов производства и потребления, химических, взрывчатых, токсичных, отравляющих и ядовитых веществ, пунктов захоронения радиоактивных отходов; 3)осуществление авиационных мер по борьбе с вредными организмами; 4)движение и стоянка транспортных средств (кроме специальных транспортных средств), за исключением их движения по дорогам и стоянки на дорогах и в специально оборудованных местах, имеющих твердое покрытие; 5) размещение автозаправочных станций, складов горюче-смазочных материалов (за исключением случаев, если автозаправочные станции, склады горюче-смазочных материалов размещены на территориях портов, судостроительных и судоремонтных организаций, инфраструктуры внутренних водных путей при условии соблюдения требований законодательства в области охраны окружающей среды и Водного Кодекса), станций технического обслуживания, используемых для технического осмотра и ремонта транспортных средств, осуществление мойки транспортных средств; 6) размещение специализированных хранилищ пестицидов и агрохимикатов, применение пестицидов и агрохимикатов; 7) сброс сточных, в том числе дренажных, вод; 8) разведка и добыча общераспространенных полезных ископаемых (за исключением случаев, если разведка и добыча общераспространенных полезных ископаемых осуществляются пользователями недр, осуществляющими разведку и добычу иных видов полезных ископаемых, в границах предоставленных им в соответствии с законодательством Российской Федерации о недрах горных отводов и (или) геологических отводов на основании утвержденного технического проекта в соответствии со статьей 19.1 Закона Российской Федерации от 21 февраля 1992 года N 2395-1 "О недрах"). ЗОУИТ установлена бессрочно.; Реестровый номер границы: 29:22-6.1658; Вид объекта реестра границ: Зона с особыми условиями использования территории;</p>

	<p>ДОКУМЕНТ ПОДПИСАН ЭЛЕКТРОННОЙ ПОДПИСЬЮ</p>	
Сертификат: 009F0BDC181A023B64597F1E2579BEFB50	Владелец: ФЕДЕРАЛЬНАЯ СЛУЖБА ГОСУДАРСТВЕННОЙ РЕГИСТРАЦИИ, КАДАСТРА И КАРТОГРАФИИ	инициалы, фамилия
полное наименование должности	Действителен: с 02.08.2024 по 26.10.2025	

Земельный участок			
вид объекта недвижимости			
Лист № 2 раздела 4.1	Всего листов раздела 4.1: 4	Всего разделов: 8	Всего листов выписки: 19
21.10.2024г. № КУВИ-001/2024-259279542			
Кадастровый номер:		29:22:060416:1640	
		Вид зоны по документу: Зона с особыми условиями использования территории "Водоохранная зона р. Северная Двина в границах населенного пункта г. Архангельск; Тип зоны: Водоохранная зона	
29:22:060416:1640/3	2692	<p>вид ограничения (обременения): ограничения прав на земельный участок, предусмотренные статьей 56 Земельного кодекса Российской Федерации; Срок действия: не установлен; реквизиты документа-основания: постановление "Об утверждении границ водоохранной зоны и прибрежных защитных полос рек Северная Двина, Ваганиха, Ижма, Повракулка, Долгая Щель, Гнилуха, Юрас в границах поселений городского округа Архангельской области "Город Архангельск" от 13.04.2020 № 18п выдан: Министерство природных ресурсов и лесопромышленного комплекса Архангельской области; Содержание ограничения (обременения): В соответствии со ст.65 Водного кодекса Российской Федерации от 03.06.2006 N 74-ФЗ в границах прибрежных защитных полос запрещаются: 1)использование сточных вод в целях регулирования плодородия почв; 2)размещение кладбищ, скотомогильников, объектов размещения отходов производства и потребления, химических, взрывчатых, токсичных, отравляющих и ядовитых веществ, пунктов захоронения радиоактивных отходов; 3)осуществление авиационных мер по борьбе с вредными организмами; 4)движение и стоянка транспортных средств (кроме специальных транспортных средств), за исключением их движения по дорогам и стоянки на дорогах и в специально оборудованных местах, имеющих твердое покрытие; 5) размещение автозаправочных станций, складов горюче-смазочных материалов (за исключением случаев, если автозаправочные станции, склады горюче-смазочных материалов размещены на территориях портов, судостроительных и судоремонтных организаций, инфраструктуры внутренних водных путей при условии соблюдения требований законодательства в области охраны окружающей среды и Водного Кодекса), станций технического обслуживания, используемых для технического осмотра и ремонта транспортных средств, осуществление мойки транспортных средств; 6) размещение специализированных хранилищ пестицидов и агрохимикатов, применение пестицидов и агрохимикатов; 7) сброс сточных, в том числе дренажных, вод; 8) разведка и добыча общераспространенных полезных ископаемых (за исключением случаев, если разведка и добыча общераспространенных полезных ископаемых осуществляются пользователями недр, осуществляющими разведку и добычу иных видов полезных ископаемых, в границах предоставленных им в соответствии с законодательством Российской Федерации о недрах горных отводов и (или) геологических отводов на основании утвержденного технического проекта в соответствии со статьей 19.1 Закона Российской Федерации от 21 февраля 1992 года N 2395-1 "О недрах"). 9) распашка земель; 10) размещение отвалов размываемых грунтов; 11) выпас сельскохозяйственных животных и организация для них летних лагерей, ванн. ЗОУИТ установлена бессрочно.; Реестровый номер границы: 29:22-6.1661; Вид объекта реестра границ: Зона с особыми условиями использования территории; Вид зоны по документу: Зона с особыми условиями использования территории "Прибрежная защитная полоса прот. Соломбалка р. Северная Двина в границах населенного пункта г. Архангельск; Тип зоны: Прибрежная защитная полоса</p>	
	Весь	вид ограничения (обременения): ограничения прав на земельный участок, предусмотренные статьей 56 Земельного кодекса	



ДОКУМЕНТ ПОДПИСАН
ЭЛЕКТРОННОЙ ПОДПИСЬЮ

Сертификат: 009F0BDC181A023B64597F1E2579BEFB50

Владелец: ФЕДЕРАЛЬНАЯ СЛУЖБА ГОСУДАРСТВЕННОЙ
РЕГИСТРАЦИИ, КАДАСТРА И КАРТОГРАФИИ
Действителен: с 02.08.2024 по 26.10.2025

полное наименование должности

инициалы, фамилия

Земельный участок

вид объекта недвижимости

Лист № 3 раздела 4.1

Всего листов раздела 4.1: 4

Всего разделов: 8

Всего листов выписки: 19

21.10.2024г. № КУВИ-001/2024-259279542

Кадастровый номер:

29:22:060416:1640

Российской Федерации; Срок действия: не установлен; реквизиты документа-основания: постановление "Об утверждении Правил охраны линий и сооружений связи Российской Федерации" от 09.06.1995 № 578 выдан: Правительство Российской Федерации; Содержание ограничения (обременения): В соответствии с Постановлением Правительства РФ от 9 июня 1995 г. N 578 "Об утверждении Правил охраны линий и сооружений связи Российской Федерации" устанавливаются следующие ограничения: в пределах охранных зон без письменного согласия и присутствия представителей предприятий, эксплуатирующих линии связи и линии радиодиффузии, юридическим и физическим лицам запрещается: а) осуществлять всякого рода строительные, монтажные и взрывные работы, планировку грунта землеройными механизмами (за исключением зон песчаных барханов) и земляные работы (за исключением вспашки на глубину не более 0,3 метра); б) производить геолого-съёмочные, поисковые, геодезические и другие изыскательские работы, которые связаны с бурением скважин, шурфованием, взятием проб грунта, осуществлением взрывных работ; в) производить посадку деревьев, располагать полевые станы, содержать скот, складировать материалы, корма и удобрения, жечь костры, устраивать стрельбища; г) устраивать проезды и стоянки автотранспорта, тракторов и механизмов, провозить негабаритные грузы под проводами воздушных линий связи и линий радиодиффузии, строить каналы (арыки), устраивать заграждения и другие препятствия; д) устраивать причалы для стоянки судов, барж и плавучих кранов, производить погрузочно-разгрузочные, подводно-технические, дноуглубительные и землечерпательные работы, выделять рыбопромысловые участки, производить добычу рыбы, других водных животных, а также водных растений придонными орудиями лова, устраивать водопои, производить колку и заготовку льда. Судам и другим плавучим средствам запрещается бросать якоря, проходить с отданными якорями, цепями, лотами, волокушами и тралами; е) производить строительство и реконструкцию линий электропередач, радиостанций и других объектов, излучающих электромагнитную энергию и оказывающих опасное воздействие на линии связи и линии радиодиффузии; ж) производить защиту подземных коммуникаций от коррозии без учета проходящих подземных кабельных линий связи. Юридическим и физическим лицам запрещается производить всякого рода действия, которые могут нарушить нормальную работу линий связи и линий радиодиффузии, в частности: а) производить снос и реконструкцию зданий и мостов, осуществлять переустройство коллекторов, туннелей метрополитена и железных дорог, где проложены кабели связи, установлены столбы воздушных линий связи и линий радиодиффузии, размещены технические сооружения радиорелейных станций, кабельные ящики и распределительные коробки, без предварительного выноса заказчиками (застройщиками) линий и сооружений связи, линий и сооружений радиодиффузии по согласованию с предприятиями, в ведении которых находятся эти линии и сооружения; б) производить засыпку трасс подземных кабельных линий связи, устраивать на этих трассах временные склады, стоки химически активных веществ и свалки промышленных, бытовых и прочих отходов, ломать замерные, сигнальные, предупредительные знаки и телефонные колодцы; в) открывать двери и люки необслуживаемых усилительных и регенерационных пунктов (наземных и подземных) и радиорелейных станций, кабельных колодцев телефонной канализации, распределительных



ДОКУМЕНТ ПОДПИСАН
ЭЛЕКТРОННОЙ ПОДПИСЬЮ

Сертификат: 009F0BDC181A023B64597F1E2579BEFB50

Владелец: ФЕДЕРАЛЬНАЯ СЛУЖБА ГОСУДАРСТВЕННОЙ

РЕГИСТРАЦИИ, КАДАСТРА И КАРТОГРАФИИ

Действителен: с 02.08.2024 по 26.10.2025

полное наименование должности

инициалы, фамилия

Земельный участок			
вид объекта недвижимости			
Лист № 4 раздела 4.1	Всего листов раздела 4.1: 4	Всего разделов: 8	Всего листов выписки: 19

21.10.2024г. № КУВИ-001/2024-259279542

Кадастровый номер:

29:22:060416:1640

	шкафов и кабельных ящиков, а также подключаться к линиям связи (за исключением лиц, обслуживающих эти линии); г) огораживать трассы линий связи, препятствуя свободному доступу к ним технического персонала; д) самовольно подключаться к абонентской телефонной линии и линии радиофикации в целях пользования услугами связи; е) совершать иные действия, которые могут причинить повреждения сооружениям связи и радиофикации (повреждать опоры и арматуру воздушных линий связи, обрывать провода, набрасывать на них посторонние предметы и другое).; Реестровый номер границы: 29:00-6.323; Вид объекта реестра границ: Зона с особыми условиями использования территории; Вид зоны по документу: Охранная зона объекта "Строительство ВОЛП Архангельск-Карпогоры (Архангельск-Луковецкий)"; Тип зоны: Охранная зона линий и сооружений связи и линий и сооружений радиофикации
Весь	вид ограничения (обременения): ограничения прав на земельный участок, предусмотренные статьей 56 Земельного кодекса Российской Федерации; Срок действия: не установлен; реквизиты документа-основания: водный кодекс РФ от 03.06.2006 № 74-ФЗ выдан: Российская Федерация; постановление "О зонах затопления, подтопления" от 18.04.2014 № 360 выдан: Правительство Российской Федерации; приказ "Об определении границ зон затопления, подтопления в административных границах муниципального образования "город Архангельск", Архангельской области" от 01.10.2020 № 96 выдан: Двинско-Печорское бассейновое водное управление Федерального агентства водных ресурсов; Содержание ограничения (обременения): В границах зон затопления, подтопления, в соответствии с законодательством Российской Федерации о градостроительной деятельности отнесенных к зонам с особыми условиями использования территорий, запрещаются: 1) размещение новых населенных пунктов и строительство объектов капитального строительства без обеспечения инженерной защиты таких населенных пунктов и объектов от затопления, подтопления; 2) использование сточных вод в целях регулирования плодородия почв; 3) размещение кладбищ, скотомогильников, объектов размещения отходов производства и потребления, химических, взрывчатых, токсичных, отравляющих и ядовитых веществ, пунктов хранения и захоронения радиоактивных отходов; 4) осуществление авиационных мер по борьбе с вредными организмами. Водный Кодекс Российской Федерации (от 03.06.2006 г. № 74-ФЗ); Реестровый номер границы: 29:00-6.279; Вид объекта реестра границ: Зона с особыми условиями использования территории; Вид зоны по документу: Граница зоны подтопления муниципального образования «Город Архангельск» (территориальные округа Октябрьский, Ломоносовский, Майская Горка, Варавино-Фактория); Тип зоны: Иная зона с особыми условиями использования территории



ДОКУМЕНТ ПОДПИСАН
ЭЛЕКТРОННОЙ ПОДПИСЬЮ

Сертификат: 009F0BDC181A023B64597F1E2579BEFB50

Владелец: ФЕДЕРАЛЬНАЯ СЛУЖБА ГОСУДАРСТВЕННОЙ

РЕГИСТРАЦИИ, КАДАСТРА И КАРТОГРАФИИ

Действителен: с 02.08.2024 по 26.10.2025

полное наименование должности

инициалы, фамилия

Выписка из Единого государственного реестра недвижимости об объекте недвижимости

Сведения о частях земельного участка

Земельный участок			
вид объекта недвижимости			
Лист № 1 раздела 4.2	Всего листов раздела 4.2: 3	Всего разделов: 8	Всего листов выписки: 19
21.10.2024г. № КУВИ-001/2024-259279542			
Кадастровый номер:		29:22:060416:1640	

Сведения о характерных точках границы части (частей) земельного участка				
Учетный номер части: 29:22:060416:1640/1				
Система координат				
Номер точки	Координаты, м		Описание закрепления на местности	Средняя квадратичная погрешность определения координат характерных точек границ земельного участка, м
	X	Y		
1	2	3	4	5
1	648730.39	2525440.4	-	-
2	648727.78	2525437.47	-	-
3	648746.63	2525413.18	-	-
4	648769.82	2525383.73	-	-
5	648819.75	2525321.12	-	-
6	648848.52	2525285.42	-	-
7	648851.81	2525281.45	-	-
8	648854.71	2525284.21	-	-
9	648790.46	2525361.89	-	-
10	648749.78	2525413.87	-	-
1	648730.39	2525440.4	-	-

полное наименование должности		ДОКУМЕНТ ПОДПИСАН	инициалы, фамилия
	ЭЛЕКТРОННОЙ ПОДПИСЬЮ Сертификат: 009F0BDC181A023B64597F1E2579BEFB50 Владелец: ФЕДЕРАЛЬНАЯ СЛУЖБА ГОСУДАРСТВЕННОЙ РЕГИСТРАЦИИ, КАДАСТРА И КАРТОГРАФИИ Действителен: с 02.08.2024 по 26.10.2025		

Земельный участок			
вид объекта недвижимости			
Лист № 2 раздела 4.2	Всего листов раздела 4.2: 3	Всего разделов: 8	Всего листов выписки: 19

21.10.2024г. № КУВИ-001/2024-259279542

Кадастровый номер: 29:22:060416:1640

Сведения о характерных точках границы части (частей) земельного участка			
Учетный номер части: 29:22:060416:1640/2			
Система координат			

Номер точки	Координаты, м		Описание закрепления на местности	Средняя квадратичная погрешность определения координат характерных точек границ земельного участка, м
	X	Y		
1	2	3	4	5
1	648733.64	2525444.03	-	-
2	648727.78	2525437.47	-	-
3	648746.63	2525413.18	-	-
4	648769.82	2525383.73	-	-
5	648819.75	2525321.12	-	-
6	648851.76	2525281.4	-	-
7	648855.85	2525285.29	-	-
8	648864.17	2525294.13	-	-
9	648733.64	2525444.03	-	-



ДОКУМЕНТ ПОДПИСАН
ЭЛЕКТРОННОЙ ПОДПИСЬЮ

Сертификат: 009F0BDC181A023B64597F1E2579BEFB50

Владелец: ФЕДЕРАЛЬНАЯ СЛУЖБА ГОСУДАРСТВЕННОЙ

РЕГИСТРАЦИИ, КАДАСТРА И КАРТОГРАФИИ

Действителен: с 02.08.2024 по 26.10.2025

полное наименование должности

инициалы, фамилия

Земельный участок			
вид объекта недвижимости			
Лист № 3 раздела 4.2	Всего листов раздела 4.2: 3	Всего разделов: 8	Всего листов выписки: 19

21.10.2024г. № КУВИ-001/2024-259279542

Кадастровый номер:

29:22:060416:1640

Сведения о характерных точках границы части (частей) земельного участка

Учетный номер части: 29:22:060416:1640/3

Система координат

Номер точки	Координаты, м		Описание закрепления на местности	Средняя квадратичная погрешность определения координат характерных точек границ земельного участка, м
	X	Y		
1	2	3	4	5
1	648733.64	2525444.03	-	-
2	648727.78	2525437.47	-	-
3	648746.63	2525413.18	-	-
4	648769.82	2525383.73	-	-
5	648819.75	2525321.12	-	-
6	648851.76	2525281.4	-	-
7	648855.85	2525285.29	-	-
8	648864.17	2525294.13	-	-
9	648733.64	2525444.03	-	-



ДОКУМЕНТ ПОДПИСАН
ЭЛЕКТРОННОЙ ПОДПИСЬЮ

Сертификат: 009F0BDC181A023B64597F1E2579BEFB50

Владелец: ФЕДЕРАЛЬНАЯ СЛУЖБА ГОСУДАРСТВЕННОЙ

РЕГИСТРАЦИИ, КАДАСТРА И КАРТОГРАФИИ

Действителен: с 02.08.2024 по 26.10.2025

полное наименование должности

инициалы, фамилия

Филиал публично-правовой компании "Роскадастр" по Архангельской области и Ненецкому автономному округу
полное наименование органа регистрации прав

Выписка из Единого государственного реестра недвижимости об объекте недвижимости

Сведения о характеристиках объекта недвижимости

На основании запроса от 21.10.2024, поступившего на рассмотрение 21.10.2024, сообщаем, что согласно записям Единого государственного реестра недвижимости:

Раздел 1 Лист 1

Земельный участок			
вид объекта недвижимости			
Лист № 1 раздела 1	Всего листов раздела 1: 4	Всего разделов: 5	Всего листов выписки: 8
21.10.2024г. № КУВИ-001/2024-259277713			
Кадастровый номер:	29:22:060416:1648		
Номер кадастрового квартала:	29:22:060416		
Дата присвоения кадастрового номера:	17.11.2022		
Ранее присвоенный государственный учетный номер:	данные отсутствуют		
Местоположение:	Российская Федерация, Архангельская область, городской округ город Архангельск, город Архангельск, территориальный округ Майская горка, улица Республиканская, дом 19		
Площадь:	1066 +/- 11		
Кадастровая стоимость, руб.:	1763538.99		
Кадастровые номера расположенных в пределах земельного участка объектов недвижимости:	29:22:060416:94		
Кадастровые номера объектов недвижимости, из которых образован объект недвижимости:	данные отсутствуют		
Кадастровые номера образованных объектов недвижимости:	данные отсутствуют		
Категория земель:	Земли населенных пунктов		
Виды разрешенного использования:	Малоэтажная многоквартирная жилая застройка		
Сведения о кадастровом инженере:	Мелёхин Алексей Юрьевич, СНИЛС 078-382-763 12, договор на выполнение кадастровых работ от 03.10.2022 № 47, дата завершения кадастровых работ: 08.11.2022		
Сведения о лесах, водных объектах и об иных природных объектах, расположенных в пределах земельного участка:	данные отсутствуют		



ДОКУМЕНТ ПОДПИСАН
ЭЛЕКТРОННОЙ ПОДПИСЬЮ

Сертификат: 009F0BDC181A023B64597F1E2579BEFB50

Владелец: ФЕДЕРАЛЬНАЯ СЛУЖБА ГОСУДАРСТВЕННОЙ
РЕГИСТРАЦИИ, КАДАСТРА И КАРТОГРАФИИ
Действителен: с 02.08.2024 по 26.10.2025

полное наименование должности

инициалы, фамилия

Земельный участок			
вид объекта недвижимости			
Лист № 2 раздела 1	Всего листов раздела 1: 4	Всего разделов: 5	Всего листов выписки: 8
21.10.2024г. № КУВИ-001/2024-259277713			
Кадастровый номер:		29:22:060416:1648	
Сведения о том, что земельный участок полностью расположен в границах зоны с особыми условиями использования территории, территории объекта культурного наследия, публичного сервитута:		Земельный участок полностью расположен в границах зоны с реестровым номером 29:00-6.279 от 31.10.2020, ограничение использования земельного участка в пределах зоны: В границах зон затопления, подтопления, в соответствии с законодательством Российской Федерации о градостроительной деятельности отнесенных к зонам с особыми условиями использования территорий, запрещаются: 1) размещение новых населенных пунктов и строительство объектов капитального строительства без обеспечения инженерной защиты таких населенных пунктов и объектов от затопления, подтопления; 2) использование сточных вод в целях регулирования плодородия почв; 3) размещение кладбищ, скотомогильников, объектов размещения отходов производства и потребления, химических, взрывчатых, токсичных, отравляющих и ядовитых веществ, пунктов хранения и захоронения радиоактивных отходов; 4) осуществление авиационных мер по борьбе с вредными организмами. Водный Кодекс Российской Федерации (от 03.06.2006 г. № 74-ФЗ), вид/наименование: Граница зоны подтопления муниципального образования «Город Архангельск» (территориальные округа Октябрьский, Ломоносовский, Майская Горка, Варавино-Фактория), тип: Иная зона с особыми условиями использования территории, решения: 1. дата решения: 03.06.2006, номер решения: 74-ФЗ, наименование ОГВ/ОМСУ: Российская Федерация 2. дата решения: 18.04.2014, номер решения: 360, наименование ОГВ/ОМСУ: Правительство Российской Федерации 3. дата решения: 01.10.2020, номер решения: 96, наименование ОГВ/ОМСУ: Двинско-Печорское бассейновое водное управление Федерального агентства водных ресурсов	
Сведения о том, что земельный участок расположен в границах особой экономической зоны, территории опережающего развития, зоны территориального развития в Российской Федерации, игровой зоны:		данные отсутствуют	
Сведения о том, что земельный участок расположен в границах особо охраняемой природной территории, Байкальской природной территории и ее экологических зон, лесопарковом зеленом поясе, охотничьего угодья, лесничества:		данные отсутствуют	
Сведения о расположении земельного участка и (или) расположенного на нем объекта недвижимости в границах территории, в отношении которой принято решение о резервировании земель для государственных или муниципальных нужд:		данные отсутствуют	
Сведения о результатах проведения государственного земельного надзора:		данные отсутствуют	
Сведения о расположении земельного участка в границах территории, в отношении которой утвержден проект межевания территории:		данные отсутствуют	



ДОКУМЕНТ ПОДПИСАН
ЭЛЕКТРОННОЙ ПОДПИСЬЮ

Сертификат: 009F0BDC181A023B64597F1E2579BEFB50

Владелец: ФЕДЕРАЛЬНАЯ СЛУЖБА ГОСУДАРСТВЕННОЙ

РЕГИСТРАЦИИ, КАДАСТРА И КАРТОГРАФИИ

Действителен: с 02.08.2024 по 26.10.2025

полное наименование должности

инициалы, фамилия

Земельный участок			
вид объекта недвижимости			
Лист № 3 раздела 1	Всего листов раздела 1: 4	Всего разделов: 5	Всего листов выписки: 8
21.10.2024г. № КУВИ-001/2024-259277713			
Кадастровый номер:	29:22:060416:1648		
Условный номер земельного участка:	29:22:060416:3У12		
Сведения о принятии акта и (или) заключении договора, предусматривающих предоставление в соответствии с земельным законодательством исполнительным органом государственным органом власти или органом местного самоуправления, находящегося в государственной или муниципальной собственности земельного участка для строительства наемного дома социального использования или наемного дома коммерческого использования:	данные отсутствуют		
Сведения о том, что земельный участок или земельные участки образованы на основании решения об изъятии земельного участка и (или) расположенного на нем объекта недвижимости для государственных или муниципальных нужд:	данные отсутствуют		
Сведения о том, что земельный участок образован из земель или земельного участка, государственная собственность на которые не разграничена:	данные отсутствуют		
Сведения о наличии земельного спора о местоположении границ земельных участков:	данные отсутствуют		
Статус записи об объекте недвижимости:	Сведения об объекте недвижимости имеют статус "актуальные"		
Особые отметки:	Общее имущество собственников помещений в многоквартирном доме. Для данного земельного участка обеспечен доступ посредством земельного участка (земельных участков) с кадастровым номером (кадастровыми номерами): Земли общего пользования. Сведения об ограничениях права на объект недвижимости, обременениях данного объекта, не зарегистрированных в реестре прав, ограничений прав и обременений недвижимого имущества: вид ограничения (обременения): ограничения прав на земельный участок, предусмотренные статьей 56 Земельного кодекса Российской Федерации; срок действия: с 17.11.2022; реквизиты документа-основания: водный кодекс РФ от 03.06.2006 № 74-ФЗ выдан: Российская Федерация; постановление "О зонах затопления, подтопления" от 18.04.2014 № 360 выдан: Правительство Российской Федерации; приказ "Об определении границ зон затопления, подтопления в административных границах муниципального образования "город Архангельск", Архангельской области" от 01.10.2020 № 96 выдан: Двинско-Печорское бассейновое водное управление Федерального агентства водных ресурсов. Сведения, необходимые для заполнения разделов: 2 - Сведения о зарегистрированных правах; 4 - Сведения о частях земельного участка, отсутствуют.		



ДОКУМЕНТ ПОДПИСАН
ЭЛЕКТРОННОЙ ПОДПИСЬЮ

Сертификат: 009F0BDC181A023B64597F1E2579BEFB50

Владелец: ФЕДЕРАЛЬНАЯ СЛУЖБА ГОСУДАРСТВЕННОЙ

РЕГИСТРАЦИИ, КАДАСТРА И КАРТОГРАФИИ

Действителен: с 02.08.2024 по 26.10.2025

полное наименование должности

инициалы, фамилия

Земельный участок			
вид объекта недвижимости			
Лист № 4 раздела 1	Всего листов раздела 1: 4	Всего разделов: 5	Всего листов выписки: 8
21.10.2024г. № КУВИ-001/2024-259277713			
Кадастровый номер:	29:22:060416:1648		
Получатель выписки:	Демин Александр Анатольевич		

полное наименование должности	 ДОКУМЕНТ ПОДПИСАН ЭЛЕКТРОННОЙ ПОДПИСЬЮ Сертификат: 009F0BDC181A023B64597F1E2579BEFB50 Владелец: ФЕДЕРАЛЬНАЯ СЛУЖБА ГОСУДАРСТВЕННОЙ РЕГИСТРАЦИИ, КАДАСТРА И КАРТОГРАФИИ Действителен: с 02.08.2024 по 26.10.2025	инициалы, фамилия


Выписка из Единого государственного реестра недвижимости об объекте недвижимости
Описание местоположения земельного участка

Земельный участок			
вид объекта недвижимости			
Лист № 1 раздела 3	Всего листов раздела 3: 1	Всего разделов: 5	Всего листов выписки: 8
21.10.2024г. № КУВИ-001/2024-259277713			
Кадастровый номер:		29:22:060416:1648	

План (чертеж, схема) земельного участка



Масштаб 1:500	Условные обозначения:	
---------------	-----------------------	--

полное наименование должности	 ДОКУМЕНТ ПОДПИСАН ЭЛЕКТРОННОЙ ПОДПИСЬЮ	инициалы, фамилия
	Сертификат: 009F0BDC181A023B64597F1E2579BEFB50 Владелец: ФЕДЕРАЛЬНАЯ СЛУЖБА ГОСУДАРСТВЕННОЙ РЕГИСТРАЦИИ, КАДАСТРА И КАРТОГРАФИИ Действителен: с 02.08.2024 по 26.10.2025	

Выписка из Единого государственного реестра недвижимости об объекте недвижимости

Описание местоположения земельного участка

Земельный участок			
вид объекта недвижимости			

Лист № 1 раздела 3.1	Всего листов раздела 3.1: 1	Всего разделов: 5	Всего листов выписки: 8
----------------------	-----------------------------	-------------------	-------------------------

21.10.2024г. № КУВИ-001/2024-259277713

Кадастровый номер: 29:22:060416:1648

Описание местоположения границ земельного участка							
№ п/п	Номер точки		Дирекционный угол	Горизонтальное проложение, м	Описание закрепления на местности	Кадастровые номера смежных участков	Сведения об адресах правообладателей смежных земельных участков
	начальная	конечная					
1	2	3	4	5	6	7	8
1	1.1.1	1.1.2	51°33.2'	43.92	данные отсутствуют	29:22:060416:1359(1)	данные отсутствуют
2	1.1.2	1.1.3	51°52.6'	4.67	данные отсутствуют	данные отсутствуют	данные отсутствуют
3	1.1.3	1.1.4	141°40.3'	21.36	данные отсутствуют	данные отсутствуют	данные отсутствуют
4	1.1.4	1.1.5	230°6.7'	48.34	данные отсутствуют	данные отсутствуют	данные отсутствуют
5	1.1.5	1.1.1	320°59.8'	22.61	данные отсутствуют	данные отсутствуют	данные отсутствуют
6	1.1.5	1.1.5			данные отсутствуют	29:22:000000:7420(1)	данные отсутствуют

	 <p>ДОКУМЕНТ ПОДПИСАН ЭЛЕКТРОННОЙ ПОДПИСЬЮ</p> <p>Сертификат: 009F0BDC181A023B64597F1E2579BEFB50 Владелец: ФЕДЕРАЛЬНАЯ СЛУЖБА ГОСУДАРСТВЕННОЙ РЕГИСТРАЦИИ, КАДАСТРА И КАРТОГРАФИИ Действителен: с 02.08.2024 по 26.10.2025</p>	
полное наименование должности	инициалы, фамилия	

Выписка из Единого государственного реестра недвижимости об объекте недвижимости

Описание местоположения земельного участка

Земельный участок			
вид объекта недвижимости			
Лист № 1 раздела 3.2	Всего листов раздела 3.2: 1	Всего разделов: 5	Всего листов выписки: 8
21.10.2024г. № КУВИ-001/2024-259277713			
Кадастровый номер:		29:22:060416:1648	

Сведения о характерных точках границы земельного участка				
Система координат МСК-29, зона 2				
Номер точки	Координаты, м		Описание закрепления на местности	Средняя квадратичная погрешность определения координат характерных точек границ земельного участка, м
	X	Y		
1	2	3	4	5
1	649039.58	2525736.23	-	0.1
2	649066.89	2525770.63	-	0.1
3	649069.77	2525774.3	-	0.1
4	649053.01	2525787.55	-	0.1
5	649022.01	2525750.46	-	0.1
1	649039.58	2525736.23	-	0.1



ДОКУМЕНТ ПОДПИСАН
ЭЛЕКТРОННОЙ ПОДПИСЬЮ

Сертификат: 009F0BDC181A023B64597F1E2579BEFB50

Владелец: ФЕДЕРАЛЬНАЯ СЛУЖБА ГОСУДАРСТВЕННОЙ

РЕГИСТРАЦИИ, КАДАСТРА И КАРТОГРАФИИ

Действителен: с 02.08.2024 по 26.10.2025


полное наименование должности

инициалы, фамилия

Выписка из Единого государственного реестра недвижимости об объекте недвижимости
Сведения о частях земельного участка

Земельный участок			
вид объекта недвижимости			
Лист № 1 раздела 4.1	Всего листов раздела 4.1: 1	Всего разделов: 5	Всего листов выписки: 8
21.10.2024г. № КУВИ-001/2024-259277713			
Кадастровый номер:		29:22:060416:1648	

Учетный номер части	Площадь, м2	Содержание ограничения в использовании или ограничения права на объект недвижимости или обременения объекта недвижимости
1	2	3
	Весь	вид ограничения (обременения): ограничения прав на земельный участок, предусмотренные статьей 56 Земельного кодекса Российской Федерации; Срок действия: не установлен; реквизиты документа-основания: водный кодекс РФ от 03.06.2006 № 74-ФЗ выдан: Российская Федерация; постановление "О зонах затопления, подтопления" от 18.04.2014 № 360 выдан: Правительство Российской Федерации; приказ "Об определении границ зон затопления, подтопления в административных границах муниципального образования "город Архангельск", Архангельской области" от 01.10.2020 № 96 выдан: Двинско-Печорское бассейновое водное управление Федерального агентства водных ресурсов; Содержание ограничения (обременения): В границах зон затопления, подтопления, в соответствии с законодательством Российской Федерации о градостроительной деятельности отнесенных к зонам с особыми условиями использования территорий, запрещаются: 1) размещение новых населенных пунктов и строительство объектов капитального строительства без обеспечения инженерной защиты таких населенных пунктов и объектов от затопления, подтопления; 2) использование сточных вод в целях регулирования плодородия почв; 3) размещение кладбищ, скотомогильников, объектов размещения отходов производства и потребления, химических, взрывчатых, токсичных, отравляющих и ядовитых веществ, пунктов хранения и захоронения радиоактивных отходов; 4) осуществление авиационных мер по борьбе с вредными организмами. Водный Кодекс Российской Федерации (от 03.06.2006 г. № 74-ФЗ); Реестровый номер границы: 29:00-6.279; Вид объекта реестра границ: Зона с особыми условиями использования территории; Вид зоны по документу: Граница зоны подтопления муниципального образования «Город Архангельск» (территориальные округа Октябрьский, Ломоносовский, Майская Горка, Варавино-Фактория); Тип зоны: Иная зона с особыми условиями использования территории

полное наименование должности	 ДОКУМЕНТ ПОДПИСАН ЭЛЕКТРОННОЙ ПОДПИСЬЮ	инициалы, фамилия
	Сертификат: 009F0BDC181A023B64597F1E2579BEFB50 Владелец: ФЕДЕРАЛЬНАЯ СЛУЖБА ГОСУДАРСТВЕННОЙ РЕГИСТРАЦИИ, КАДАСТРА И КАРТОГРАФИИ Действителен: с 02.08.2024 по 26.10.2025	

Филиал публично-правовой компании "Роскадастр" по Архангельской области и Ненецкому автономному округу
полное наименование органа регистрации прав
Выписка из Единого государственного реестра недвижимости об объекте недвижимости



Сведения о характеристиках объекта недвижимости

На основании запроса от 21.10.2024, поступившего на рассмотрение 21.10.2024, сообщаем, что согласно записям Единого государственного реестра недвижимости:

Раздел 1 Лист 1

Земельный участок			
вид объекта недвижимости			
Лист № 1 раздела 1	Всего листов раздела 1: 3	Всего разделов: 6	Всего листов выписки: 9
21.10.2024г. № КУВИ-001/2024-259280144			
Кадастровый номер:	29:22:060417:26		
Номер кадастрового квартала:	29:22:060417		
Дата присвоения кадастрового номера:	09.06.1995		
Ранее присвоенный государственный учетный номер:	данные отсутствуют		
Местоположение:	Местоположение установлено относительно ориентира, расположенного в границах участка. Почтовый адрес ориентира: обл. Архангельская, г. Архангельск, ул. Холмогорская, дом 32.		
Площадь:	1315 +/- 13		
Кадастровая стоимость, руб.:	1916074.67		
Кадастровые номера расположенных в пределах земельного участка объектов недвижимости:	29:22:060417:155		
Кадастровые номера объектов недвижимости, из которых образован объект недвижимости:	данные отсутствуют		
Кадастровые номера образованных объектов недвижимости:	данные отсутствуют		
Категория земель:	Земли населенных пунктов		
Виды разрешенного использования:	Для эксплуатации трехэтажного жилого дома		
Сведения о кадастровом инженере:	данные отсутствуют		
Сведения о лесах, водных объектах и об иных природных объектах, расположенных в пределах земельного участка:	данные отсутствуют		



ДОКУМЕНТ ПОДПИСАН
ЭЛЕКТРОННОЙ ПОДПИСЬЮ

Сертификат: 009F0BDC181A023B64597F1E2579BEFB50

Владелец: ФЕДЕРАЛЬНАЯ СЛУЖБА ГОСУДАРСТВЕННОЙ
РЕГИСТРАЦИИ, КАДАСТРА И КАРТОГРАФИИ
Действителен: с 02.08.2024 по 26.10.2025

полное наименование должности

инициалы, фамилия

Земельный участок			
вид объекта недвижимости			
Лист № 2 раздела 1	Всего листов раздела 1: 3	Всего разделов: 6	Всего листов выписки: 9
21.10.2024г. № КУВИ-001/2024-259280144			
Кадастровый номер:		29:22:060417:26	
Сведения о том, что земельный участок полностью расположен в границах зоны с особыми условиями использования территории, территории объекта культурного наследия, публичного сервитута:	Земельный участок полностью расположен в границах зоны с реестровым номером 29:00-6.279 от 31.10.2020, ограничение использования земельного участка в пределах зоны: В границах зон затопления, подтопления, в соответствии с законодательством Российской Федерации о градостроительной деятельности отнесенных к зонам с особыми условиями использования территорий, запрещаются: 1) размещение новых населенных пунктов и строительство объектов капитального строительства без обеспечения инженерной защиты таких населенных пунктов и объектов от затопления, подтопления; 2) использование сточных вод в целях регулирования плодородия почв; 3) размещение кладбищ, скотомогильников, объектов размещения отходов производства и потребления, химических, взрывчатых, токсичных, отравляющих и ядовитых веществ, пунктов хранения и захоронения радиоактивных отходов; 4) осуществление авиационных мер по борьбе с вредными организмами. Водный Кодекс Российской Федерации (от 03.06.2006 г. № 74-ФЗ), вид/наименование: Граница зоны подтопления муниципального образования «Город Архангельск» (территориальные округа Октябрьский, Ломоносовский, Майская Горка, Варавино-Фактория), тип: Иная зона с особыми условиями использования территории, решения: 1. дата решения: 03.06.2006, номер решения: 74-ФЗ, наименование ОГВ/ОМСУ: Российская Федерация 2. дата решения: 18.04.2014, номер решения: 360, наименование ОГВ/ОМСУ: Правительство Российской Федерации 3. дата решения: 01.10.2020, номер решения: 96, наименование ОГВ/ОМСУ: Двинско-Печорское бассейновое водное управление Федерального агентства водных ресурсов		
Сведения о том, что земельный участок расположен в границах особой экономической зоны, территории опережающего развития, зоны территориального развития в Российской Федерации, игровой зоны:	данные отсутствуют		
Сведения о том, что земельный участок расположен в границах особо охраняемой природной территории, Байкальской природной территории и ее экологических зон, лесопарковом зеленом поясе, охотничьего угодья, лесничества:	данные отсутствуют		
Сведения о расположении земельного участка и (или) расположенного на нем объекта недвижимости в границах территории, в отношении которой принято решение о резервировании земель для государственных или муниципальных нужд:	данные отсутствуют		
Сведения о результатах проведения государственного земельного надзора:	данные отсутствуют		
Сведения о расположении земельного участка в границах территории, в отношении которой утвержден проект межевания территории:	данные отсутствуют		



ДОКУМЕНТ ПОДПИСАН
ЭЛЕКТРОННОЙ ПОДПИСЬЮ

Сертификат: 009F0BDC181A023B64597F1E2579BEFB50

Владелец: ФЕДЕРАЛЬНАЯ СЛУЖБА ГОСУДАРСТВЕННОЙ

РЕГИСТРАЦИИ, КАДАСТРА И КАРТОГРАФИИ

Действителен: с 02.08.2024 по 26.10.2025

полное наименование должности

инициалы, фамилия

Земельный участок			
вид объекта недвижимости			
Лист № 3 раздела 1	Всего листов раздела 1: 3	Всего разделов: 6	Всего листов выписки: 9
21.10.2024г. № КУВИ-001/2024-259280144			
Кадастровый номер:		29:22:060417:26	
Условный номер земельного участка:		данные отсутствуют	
Сведения о принятии акта и (или) заключении договора, предусматривающих предоставление в соответствии с земельным законодательством исполнительным органом государственной власти или органом местного самоуправления, находящегося в государственной или муниципальной собственности земельного участка для строительства наемного дома социального использования или наемного дома коммерческого использования:		данные отсутствуют	
Сведения о том, что земельный участок или земельные участки образованы на основании решения об изъятии земельного участка и (или) расположенного на нем объекта недвижимости для государственных или муниципальных нужд:		данные отсутствуют	
Сведения о том, что земельный участок образован из земель или земельного участка, государственная собственность на которые не разграничена:		данные отсутствуют	
Сведения о наличии земельного спора о местоположении границ земельных участков:		данные отсутствуют	
Статус записи об объекте недвижимости:		Сведения об объекте недвижимости имеют статус "актуальные, ранее учтенные"	
Особые отметки:		Сведения об ограничениях права на объект недвижимости, обременениях данного объекта, не зарегистрированных в реестре прав, ограничений прав и обременений недвижимого имущества: вид ограничения (обременения): ограничения прав на земельный участок, предусмотренные статьей 56 Земельного кодекса Российской Федерации; срок действия: с 06.05.2021; реквизиты документа-основания: водный кодекс РФ от 03.06.2006 № 74-ФЗ выдан: Российская Федерация; постановление "О зонах затопления, подтопления" от 18.04.2014 № 360 выдан: Правительство Российской Федерации; приказ "Об определении границ зон затопления, подтопления в административных границах муниципального образования "город Архангельск", Архангельской области" от 01.10.2020 № 96 выдан: Двинско-Печорское бассейновое водное управление Федерального агентства водных ресурсов. Сведения, необходимые для заполнения раздела: 4 - Сведения о частях земельного участка, отсутствуют.	
Получатель выписки:		Демин Александр Анатольевич	

 ДОКУМЕНТ ПОДПИСАН ЭЛЕКТРОННОЙ ПОДПИСЬЮ	Сертификат: 009F0BDC181A023B64597F1E2579BEFB50 Владелец: ФЕДЕРАЛЬНАЯ СЛУЖБА ГОСУДАРСТВЕННОЙ РЕГИСТРАЦИИ, КАДАСТРА И КАРТОГРАФИИ Действителен: с 02.08.2024 по 26.10.2025	инициалы, фамилия
полное наименование должности		

Выписка из Единого государственного реестра недвижимости об объекте недвижимости
Сведения о зарегистрированных правах

Земельный участок			
вид объекта недвижимости			
Лист № 1 раздела 2	Всего листов раздела 2: 2	Всего разделов: 6	Всего листов выписки: 9
21.10.2024г. № КУВИ-001/2024-259280144			
Кадастровый номер:		29:22:060417:26	
1	Правообладатель (правообладатели):	1.1	Физическое лицо
	Сведения о возможности предоставления третьим лицам персональных данных физического лица:	1.1.1	данные отсутствуют
2	Вид, номер, дата и время государственной регистрации права:	2.1	Собственность 29-29-01/122/2010-463 24.01.2011 00:00:00
3	Сведения об осуществлении государственной регистрации сделки, права без необходимого в силу закона согласия третьего лица, органа:	3.1	данные отсутствуют
4	Ограничение прав и обременение объекта недвижимости:	не зарегистрировано	
5	Договоры участия в долевом строительстве:	не зарегистрировано	
6	Заявленные в судебном порядке права требования:	данные отсутствуют	
7	Сведения о возможности предоставления третьим лицам персональных данных физического лица	данные отсутствуют	
8	Сведения о возражении в отношении зарегистрированного права:	данные отсутствуют	
9	Сведения о наличии решения об изъятии объекта недвижимости для государственных и муниципальных нужд:	данные отсутствуют	
10	Сведения о невозможности государственной регистрации без личного участия правообладателя или его законного представителя:	данные отсутствуют	
11	Правопритязания и сведения о наличии поступивших, но не рассмотренных заявлений о проведении государственной регистрации права (перехода, прекращения права), ограничения права или обременения объекта недвижимости, сделки в отношении объекта недвижимости:	отсутствуют	



ДОКУМЕНТ ПОДПИСАН
ЭЛЕКТРОННОЙ ПОДПИСЬЮ

Сертификат: 009F0BDC181A023B64597F1E2579BEFB50

Владелец: ФЕДЕРАЛЬНАЯ СЛУЖБА ГОСУДАРСТВЕННОЙ

РЕГИСТРАЦИИ, КАДАСТРА И КАРТОГРАФИИ

Действителен: с 02.08.2024 по 26.10.2025

полное наименование должности

инициалы, фамилия

Земельный участок			
вид объекта недвижимости			
Лист № 2 раздела 2	Всего листов раздела 2: 2	Всего разделов: 6	Всего листов выписки: 9
21.10.2024г. № КУВИ-001/2024-259280144			
Кадастровый номер:		29:22:060417:26	
11	Сведения о невозможности государственной регистрации перехода, прекращения, ограничения права на земельный участок из земель сельскохозяйственного назначения:	данные отсутствуют	

полное наименование должности	 ДОКУМЕНТ ПОДПИСАН ЭЛЕКТРОННОЙ ПОДПИСЬЮ Сертификат: 009F0BDC181A023B64597F1E2579BEFB50 Владелец: ФЕДЕРАЛЬНАЯ СЛУЖБА ГОСУДАРСТВЕННОЙ РЕГИСТРАЦИИ, КАДАСТРА И КАРТОГРАФИИ Действителен: с 02.08.2024 по 26.10.2025	инициалы, фамилия
-------------------------------	---	-------------------


Выписка из Единого государственного реестра недвижимости об объекте недвижимости
Описание местоположения земельного участка

Земельный участок			
вид объекта недвижимости			
Лист № 1 раздела 3	Всего листов раздела 3: 1	Всего разделов: 6	Всего листов выписки: 9
21.10.2024г. № КУВИ-001/2024-259280144			
Кадастровый номер:		29:22:060417:26	

План (чертеж, схема) земельного участка



Масштаб 1:600	Условные обозначения:	
---------------	-----------------------	--

 ДОКУМЕНТ ПОДПИСАН ЭЛЕКТРОННОЙ ПОДПИСЬЮ Сертификат: 009F0BDC181A023B64597F1E2579BEFB50 Владелец: ФЕДЕРАЛЬНАЯ СЛУЖБА ГОСУДАРСТВЕННОЙ РЕГИСТРАЦИИ, КАДАСТРА И КАРТОГРАФИИ Действителен: с 02.08.2024 по 26.10.2025	инициалы, фамилия
полное наименование должности	

Выписка из Единого государственного реестра недвижимости об объекте недвижимости

Описание местоположения земельного участка

Земельный участок			
вид объекта недвижимости			
Лист № 1 раздела 3.1	Всего листов раздела 3.1: 1	Всего разделов: 6	Всего листов выписки: 9
21.10.2024г. № КУВИ-001/2024-259280144			
Кадастровый номер:		29:22:060417:26	

Описание местоположения границ земельного участка							
№ п/п	Номер точки		Дирекционный угол	Горизонтальное проложение, м	Описание закрепления на местности	Кадастровые номера смежных участков	Сведения об адресах правообладателей смежных земельных участков
	начальная	конечная					
1	2	3	4	5	6	7	8
1	1.1.1	1.1.2	40°14.2`	46.91	данные отсутствуют	данные отсутствуют	данные отсутствуют
2	1.1.1	1.1.1			данные отсутствуют	29:22:060417:78(1), 29:22:060417:3401(1)	адрес отсутствует
3	1.1.2	1.1.3	133°21.0`	30.21	данные отсутствуют	данные отсутствуют	данные отсутствуют
4	1.1.3	1.1.4	217°52.2`	21.65	данные отсутствуют	данные отсутствуют	данные отсутствуют
5	1.1.4	1.1.5	306°1.6`	2.99	данные отсутствуют	данные отсутствуют	данные отсутствуют
6	1.1.5	1.1.6	225°0.0`	9.4	данные отсутствуют	данные отсутствуют	данные отсутствуют
7	1.1.6	1.1.7	217°34.5`	11.71	данные отсутствуют	данные отсутствуют	данные отсутствуют
8	1.1.7	1.1.8	300°29.4`	6.01	данные отсутствуют	29:22:060417:1777(1)	адрес отсутствует
9	1.1.7	1.1.7			данные отсутствуют	29:22:060417:3471	адрес отсутствует
10	1.1.8	1.1.1	306°45.6`	21.96	данные отсутствуют	данные отсутствуют	данные отсутствуют



ДОКУМЕНТ ПОДПИСАН
ЭЛЕКТРОННОЙ ПОДПИСЬЮ

Сертификат: 009F0BDC181A023B64597F1E2579BEFB50

Владелец: ФЕДЕРАЛЬНАЯ СЛУЖБА ГОСУДАРСТВЕННОЙ

РЕГИСТРАЦИИ, КАДАСТРА И КАРТОГРАФИИ

Действителен: с 02.08.2024 по 26.10.2025

полное наименование должности

инициалы, фамилия

Выписка из Единого государственного реестра недвижимости об объекте недвижимости

Описание местоположения земельного участка

Земельный участок			
вид объекта недвижимости			
Лист № 1 раздела 3.2	Всего листов раздела 3.2: 1	Всего разделов: 6	Всего листов выписки: 9
21.10.2024г. № КУВИ-001/2024-259280144			
Кадастровый номер:		29:22:060417:26	

Сведения о характерных точках границы земельного участка				
Система координат МСК-29 зона 2				
Номер точки	Координаты, м		Описание закрепления на местности	Средняя квадратичная погрешность определения координат характерных точек границ земельного участка, м
	X	Y		
1	2	3	4	5
1	648763.09	2526179.69	-	0.1
2	648798.9	2526209.99	-	0.1
3	648778.16	2526231.96	-	0.1
4	648761.07	2526218.67	-	0.1
5	648762.83	2526216.25	-	0.1
6	648756.18	2526209.6	-	0.1
7	648746.9	2526202.46	-	0.1
8	648749.95	2526197.28	-	0.1
1	648763.09	2526179.69	-	0.1



ДОКУМЕНТ ПОДПИСАН
ЭЛЕКТРОННОЙ ПОДПИСЬЮ

Сертификат: 009F0BDC181A023B64597F1E2579BEFB50

Владелец: ФЕДЕРАЛЬНАЯ СЛУЖБА ГОСУДАРСТВЕННОЙ
РЕГИСТРАЦИИ, КАДАСТРА И КАРТОГРАФИИ
Действителен: с 02.08.2024 по 26.10.2025


полное наименование должности

инициалы, фамилия

Выписка из Единого государственного реестра недвижимости об объекте недвижимости
Сведения о частях земельного участка

Земельный участок			
вид объекта недвижимости			
Лист № 1 раздела 4.1	Всего листов раздела 4.1: 1	Всего разделов: 6	Всего листов выписки: 9
21.10.2024г. № КУВИ-001/2024-259280144			
Кадастровый номер:		29:22:060417:26	

Учетный номер части	Площадь, м2	Содержание ограничения в использовании или ограничения права на объект недвижимости или обременения объекта недвижимости
1	2	3
	Весь	<p>вид ограничения (обременения): ограничения прав на земельный участок, предусмотренные статьей 56 Земельного кодекса Российской Федерации; Срок действия: не установлен; реквизиты документа-основания: водный кодекс РФ от 03.06.2006 № 74-ФЗ выдан: Российская Федерация; постановление "О зонах затопления, подтопления" от 18.04.2014 № 360 выдан: Правительство Российской Федерации; приказ "Об определении границ зон затопления, подтопления в административных границах муниципального образования "город Архангельск", Архангельской области" от 01.10.2020 № 96 выдан: Двинско-Печорское бассейновое водное управление Федерального агентства водных ресурсов; Содержание ограничения (обременения): В границах зон затопления, подтопления, в соответствии с законодательством Российской Федерации о градостроительной деятельности отнесенных к зонам с особыми условиями использования территорий, запрещаются: 1) размещение новых населенных пунктов и строительство объектов капитального строительства без обеспечения инженерной защиты таких населенных пунктов и объектов от затопления, подтопления; 2) использование сточных вод в целях регулирования плодородия почв; 3) размещение кладбищ, скотомогильников, объектов размещения отходов производства и потребления, химических, взрывчатых, токсичных, отравляющих и ядовитых веществ, пунктов хранения и захоронения радиоактивных отходов; 4) осуществление авиационных мер по борьбе с вредными организмами. Водный Кодекс Российской Федерации (от 03.06.2006 г. № 74-ФЗ); Реестровый номер границы: 29:00-6.279; Вид объекта реестра границ: Зона с особыми условиями использования территории; Вид зоны по документу: Граница зоны подтопления муниципального образования «Город Архангельск» (территориальные округа Октябрьский, Ломоносовский, Майская Горка, Варавино-Фактория); Тип зоны: Иная зона с особыми условиями использования территории</p>

 ДОКУМЕНТ ПОДПИСАН ЭЛЕКТРОННОЙ ПОДПИСЬЮ	Сертификат: 009F0BDC181A023B64597F1E2579BEFB50 Владелец: ФЕДЕРАЛЬНАЯ СЛУЖБА ГОСУДАРСТВЕННОЙ РЕГИСТРАЦИИ, КАДАСТРА И КАРТОГРАФИИ Действителен: с 02.08.2024 по 26.10.2025	инициалы, фамилия
полное наименование должности		

Филиал публично-правовой компании "Роскадастр" по Архангельской области и Ненецкому автономному округу
полное наименование органа регистрации прав

Выписка из Единого государственного реестра недвижимости об объекте недвижимости

Сведения о характеристиках объекта недвижимости

На основании запроса от 21.10.2024, поступившего на рассмотрение 21.10.2024, сообщаем, что согласно записям Единого государственного реестра недвижимости:

Раздел 1 Лист 1

Земельный участок			
вид объекта недвижимости			
Лист № 1 раздела 1	Всего листов раздела 1: 4	Всего разделов: 5	Всего листов выписки: 8
21.10.2024г. № КУВИ-001/2024-259280975			
Кадастровый номер:	29:22:060418:3		
Номер кадастрового квартала:	29:22:060418		
Дата присвоения кадастрового номера:	09.11.2001		
Ранее присвоенный государственный учетный номер:	29:22:050000:0051		
Адрес:	Российская Федерация, Архангельская область, городской округ город Архангельск, город Архангельск, улица Дачная, земельный участок 20		
Площадь:	1736		
Кадастровая стоимость, руб.:	2718860.48		
Кадастровые номера расположенных в пределах земельного участка объектов недвижимости:	29:22:060418:47		
Кадастровые номера объектов недвижимости, из которых образован объект недвижимости:	данные отсутствуют		
Кадастровые номера образованных объектов недвижимости:	данные отсутствуют		
Категория земель:	Земли населенных пунктов		
Виды разрешенного использования:	индивидуальный жилой дом		
Сведения о кадастровом инженере:	данные отсутствуют		
Сведения о лесах, водных объектах и об иных природных объектах, расположенных в пределах земельного участка:	данные отсутствуют		



ДОКУМЕНТ ПОДПИСАН
ЭЛЕКТРОННОЙ ПОДПИСЬЮ

Сертификат: 009F0BDC181A023B64597F1E2579BEFB50

Владелец: ФЕДЕРАЛЬНАЯ СЛУЖБА ГОСУДАРСТВЕННОЙ
РЕГИСТРАЦИИ, КАДАСТРА И КАРТОГРАФИИ
Действителен: с 02.08.2024 по 26.10.2025

полное наименование должности

инициалы, фамилия

Земельный участок			
вид объекта недвижимости			
Лист № 2 раздела 1	Всего листов раздела 1: 4	Всего разделов: 5	Всего листов выписки: 8
21.10.2024г. № КУВИ-001/2024-259280975			
Кадастровый номер:		29:22:060418:3	
Сведения о том, что земельный участок полностью расположен в границах зоны с особыми условиями использования территории, территории объекта культурного наследия, публичного сервитута:		Земельный участок полностью расположен в границах зоны с реестровым номером 29:00-6.279 от 31.10.2020, ограничение использования земельного участка в пределах зоны: В границах зон затопления, подтопления, в соответствии с законодательством Российской Федерации о градостроительной деятельности отнесенных к зонам с особыми условиями использования территорий, запрещаются: 1) размещение новых населенных пунктов и строительство объектов капитального строительства без обеспечения инженерной защиты таких населенных пунктов и объектов от затопления, подтопления; 2) использование сточных вод в целях регулирования плодородия почв; 3) размещение кладбищ, скотомогильников, объектов размещения отходов производства и потребления, химических, взрывчатых, токсичных, отравляющих и ядовитых веществ, пунктов хранения и захоронения радиоактивных отходов; 4) осуществление авиационных мер по борьбе с вредными организмами. Водный Кодекс Российской Федерации (от 03.06.2006 г. № 74-ФЗ), вид/наименование: Граница зоны подтопления муниципального образования «Город Архангельск» (территориальные округа Октябрьский, Ломоносовский, Майская Горка, Варавино-Фактория), тип: Иная зона с особыми условиями использования территории, решения: 1. дата решения: 03.06.2006, номер решения: 74-ФЗ, наименование ОГВ/ОМСУ: Российская Федерация 2. дата решения: 18.04.2014, номер решения: 360, наименование ОГВ/ОМСУ: Правительство Российской Федерации 3. дата решения: 01.10.2020, номер решения: 96, наименование ОГВ/ОМСУ: Двинско-Печорское бассейновое водное управление Федерального агентства водных ресурсов	
Сведения о том, что земельный участок расположен в границах особой экономической зоны, территории опережающего развития, зоны территориального развития в Российской Федерации, игровой зоны:		данные отсутствуют	
Сведения о том, что земельный участок расположен в границах особо охраняемой природной территории, Байкальской природной территории и ее экологических зон, лесопарковом зеленом поясе, охотничьего угодья, лесничества:		данные отсутствуют	
Сведения о расположении земельного участка и (или) расположенного на нем объекта недвижимости в границах территории, в отношении которой принято решение о резервировании земель для государственных или муниципальных нужд:		данные отсутствуют	
Сведения о результатах проведения государственного земельного надзора:		данные отсутствуют	
Сведения о расположении земельного участка в границах территории, в отношении которой утвержден проект межевания территории:		данные отсутствуют	



ДОКУМЕНТ ПОДПИСАН
ЭЛЕКТРОННОЙ ПОДПИСЬЮ

Сертификат: 009F0BDC181A023B64597F1E2579BEFB50

Владелец: ФЕДЕРАЛЬНАЯ СЛУЖБА ГОСУДАРСТВЕННОЙ

РЕГИСТРАЦИИ, КАДАСТРА И КАРТОГРАФИИ

Действителен: с 02.08.2024 по 26.10.2025

полное наименование должности

инициалы, фамилия

Земельный участок			
вид объекта недвижимости			
Лист № 3 раздела 1	Всего листов раздела 1: 4	Всего разделов: 5	Всего листов выписки: 8

21.10.2024г. № КУВИ-001/2024-259280975

Кадастровый номер: 29:22:060418:3

Условный номер земельного участка:	данные отсутствуют
Сведения о принятии акта и (или) заключении договора, предусматривающих предоставление в соответствии с земельным законодательством исполнительным органом государственным органом власти или органом местного самоуправления, находящегося в государственной или муниципальной собственности земельного участка для строительства наемного дома социального использования или наемного дома коммерческого использования:	данные отсутствуют
Сведения о том, что земельный участок или земельные участки образованы на основании решения об изъятии земельного участка и (или) расположенного на нем объекта недвижимости для государственных или муниципальных нужд:	данные отсутствуют
Сведения о том, что земельный участок образован из земель или земельного участка, государственная собственность на которые не разграничена:	данные отсутствуют
Сведения о наличии земельного спора о местоположении границ земельных участков:	данные отсутствуют
Статус записи об объекте недвижимости:	Сведения об объекте недвижимости имеют статус "актуальные, ранее учтенные"
Особые отметки:	Граница земельного участка не установлена в соответствии с требованиями земельного законодательства. Сведения об ограничениях права на объект недвижимости, обременениях данного объекта, не зарегистрированных в реестре прав, ограничений прав и обременений недвижимого имущества: вид ограничения (обременения): аренда; срок действия: с 04.03.1999; Лица (объекты недвижимости), в пользу которых (в связи с которыми) установлены ограничения (обременения): Физическое лицо; реквизиты документа-основания: договор аренды земельного участка от 04.03.1999 № 6/50мг выдан: Комитет по земельным ресурсам и землеустройству г. Архангельска. вид ограничения (обременения): ограничения прав на земельный участок, предусмотренные статьей 56 Земельного кодекса Российской Федерации; срок действия: с 06.05.2021; реквизиты документа-основания: водный кодекс РФ от 03.06.2006 № 74-ФЗ выдан: Российская Федерация; постановление "О зонах затопления, подтопления" от 18.04.2014 № 360 выдан: Правительство Российской Федерации; приказ "Об определении границ зон затопления, подтопления в административных границах муниципального образования "город Архангельск", Архангельской области" от 01.10.2020 № 96 выдан: Двинско-Печорское бассейновое водное управление



ДОКУМЕНТ ПОДПИСАН
ЭЛЕКТРОННОЙ ПОДПИСЬЮ

Сертификат: 009F0BDC181A023B64597F1E2579BEFB50

Владелец: ФЕДЕРАЛЬНАЯ СЛУЖБА ГОСУДАРСТВЕННОЙ

РЕГИСТРАЦИИ, КАДАСТРА И КАРТОГРАФИИ

Действителен: с 02.08.2024 по 26.10.2025

полное наименование должности

инициалы, фамилия

Земельный участок			
вид объекта недвижимости			
Лист № 4 раздела 1	Всего листов раздела 1: 4	Всего разделов: 5	Всего листов выписки: 8
21.10.2024г. № КУВИ-001/2024-259280975			
Кадастровый номер:	29:22:060418:3		
	Федерального агентства водных ресурсов. Сведения, необходимые для заполнения разделов: 2 - Сведения о зарегистрированных правах; 4 - Сведения о частях земельного участка, отсутствуют.		
Получатель выписки:	Демин Александр Анатольевич		

полное наименование должности	 ДОКУМЕНТ ПОДПИСАН ЭЛЕКТРОННОЙ ПОДПИСЬЮ Сертификат: 009F0BDC181A023B64597F1E2579BEFB50 Владелец: ФЕДЕРАЛЬНАЯ СЛУЖБА ГОСУДАРСТВЕННОЙ РЕГИСТРАЦИИ, КАДАСТРА И КАРТОГРАФИИ Действителен: с 02.08.2024 по 26.10.2025	инициалы, фамилия
-------------------------------	---	-------------------

Выписка из Единого государственного реестра недвижимости об объекте недвижимости
Описание местоположения земельного участка

Земельный участок			
вид объекта недвижимости			
Лист № 1 раздела 3	Всего листов раздела 3: 1	Всего разделов: 5	Всего листов выписки: 8
21.10.2024г. № КУВИ-001/2024-259280975			
Кадастровый номер:		29:22:060418:3	

План (чертеж, схема) земельного участка



Масштаб 1:600	Условные обозначения:	
---------------	-----------------------	--

 ДОКУМЕНТ ПОДПИСАН ЭЛЕКТРОННОЙ ПОДПИСЬЮ Сертификат: 009F0BDC181A023B64597F1E2579BEFB50 Владелец: ФЕДЕРАЛЬНАЯ СЛУЖБА ГОСУДАРСТВЕННОЙ РЕГИСТРАЦИИ, КАДАСТРА И КАРТОГРАФИИ Действителен: с 02.08.2024 по 26.10.2025	инициалы, фамилия
полное наименование должности	

Выписка из Единого государственного реестра недвижимости об объекте недвижимости

Описание местоположения земельного участка

Земельный участок			
вид объекта недвижимости			
Лист № 1 раздела 3.1	Всего листов раздела 3.1: 1	Всего разделов: 5	Всего листов выписки: 8
21.10.2024г. № КУВИ-001/2024-259280975			
Кадастровый номер:		29:22:060418:3	

Описание местоположения границ земельного участка							
№ п/п	Номер точки		Дирекционный угол	Горизонтальное проложение, м	Описание закрепления на местности	Кадастровые номера смежных участков	Сведения об адресах правообладателей смежных земельных участков
	начальная	конечная					
1	2	3	4	5	6	7	8
1	1.1.1	1.1.2	26°54.6`	34.16	данные отсутствуют	29:22:000000:12465(1)	данные отсутствуют
2	1.1.2	1.1.3	115°19.3`	29.69	данные отсутствуют	29:22:060418:1259(1)	адрес отсутствует
3	1.1.3	1.1.4	205°42.6`	0.6	данные отсутствуют	данные отсутствуют	данные отсутствуют
4	1.1.4	1.1.5	115°21.6`	20.2	данные отсутствуют	данные отсутствуют	данные отсутствуют
5	1.1.5	1.1.6	207°39.4`	35.65	данные отсутствуют	данные отсутствуют	данные отсутствуют
6	1.1.6	1.1.1	297°44.8`	49.42	данные отсутствуют	данные отсутствуют	данные отсутствуют

полное наименование должности		ДОКУМЕНТ ПОДПИСАН ЭЛЕКТРОННОЙ ПОДПИСЬЮ	инициалы, фамилия
	Сертификат: 009F0BDC181A023B64597F1E2579BEFB50 Владелец: ФЕДЕРАЛЬНАЯ СЛУЖБА ГОСУДАРСТВЕННОЙ РЕГИСТРАЦИИ, КАДАСТРА И КАРТОГРАФИИ Действителен: с 02.08.2024 по 26.10.2025		

Выписка из Единого государственного реестра недвижимости об объекте недвижимости

Описание местоположения земельного участка

Земельный участок			
вид объекта недвижимости			
Лист № 1 раздела 3.2	Всего листов раздела 3.2: 1	Всего разделов: 5	Всего листов выписки: 8
21.10.2024г. № КУВИ-001/2024-259280975			
Кадастровый номер:		29:22:060418:3	

Сведения о характерных точках границы земельного участка				
Система координат МСК-29 зона 2				
Номер точки	Координаты, м		Описание закрепления на местности	Средняя квадратичная погрешность определения координат характерных точек границ земельного участка, м
	X	Y		
1	2	3	4	5
1	648760.13	2526297.14	Закрепление отсутствует	-
2	648790.59	2526312.6	Временный межевой знак	-
3	648777.89	2526339.44	Закрепление отсутствует	-
4	648777.35	2526339.18	Закрепление отсутствует	-
5	648768.7	2526357.43	Закрепление отсутствует	0.3
6	648737.12	2526340.88	Закрепление отсутствует	-
1	648760.13	2526297.14	Закрепление отсутствует	-



ДОКУМЕНТ ПОДПИСАН
ЭЛЕКТРОННОЙ ПОДПИСЬЮ

Сертификат: 009F0BDC181A023B64597F1E2579BEFB50

Владелец: ФЕДЕРАЛЬНАЯ СЛУЖБА ГОСУДАРСТВЕННОЙ

РЕГИСТРАЦИИ, КАДАСТРА И КАРТОГРАФИИ

Действителен: с 02.08.2024 по 26.10.2025

полное наименование должности

инициалы, фамилия

Выписка из Единого государственного реестра недвижимости об объекте недвижимости

Сведения о частях земельного участка

Земельный участок			
вид объекта недвижимости			
Лист № 1 раздела 4.1	Всего листов раздела 4.1: 1	Всего разделов: 5	Всего листов выписки: 8
21.10.2024г. № КУВИ-001/2024-259280975			
Кадастровый номер:		29:22:060418:3	

Учетный номер части	Площадь, м2	Содержание ограничения в использовании или ограничения права на объект недвижимости или обременения объекта недвижимости
1	2	3
29:22:060418:3/1	868	вид ограничения (обременения): аренда; Срок действия: не установлен; реквизиты документа-основания: договор аренды земельного участка от 04.03.1999 № 6/50мг выдан: Комитет по земельным ресурсам и землеустройству г. Архангельска; Сведения о лицах в пользу которых или в связи с которыми установлены (устанавливаются) ограничение прав и обременение объекта недвижимости: Физическое лицо; Содержание ограничения (обременения): Аренда земли
	Весь	вид ограничения (обременения): ограничения прав на земельный участок, предусмотренные статьей 56 Земельного кодекса Российской Федерации; Срок действия: не установлен; реквизиты документа-основания: водный кодекс РФ от 03.06.2006 № 74-ФЗ выдан: Российская Федерация; постановление "О зонах затопления, подтопления" от 18.04.2014 № 360 выдан: Правительство Российской Федерации; приказ "Об определении границ зон затопления, подтопления в административных границах муниципального образования "город Архангельск", Архангельской области" от 01.10.2020 № 96 выдан: Двинско-Печорское бассейновое водное управление Федерального агентства водных ресурсов; Содержание ограничения (обременения): В границах зон затопления, подтопления, в соответствии с законодательством Российской Федерации о градостроительной деятельности отнесенных к зонам с особыми условиями использования территорий, запрещаются: 1) размещение новых населенных пунктов и строительство объектов капитального строительства без обеспечения инженерной защиты таких населенных пунктов и объектов от затопления, подтопления; 2) использование сточных вод в целях регулирования плодородия почв; 3) размещение кладбищ, скотомогильников, объектов размещения отходов производства и потребления, химических, взрывчатых, токсичных, отравляющих и ядовитых веществ, пунктов хранения и захоронения радиоактивных отходов; 4) осуществление авиационных мер по борьбе с вредными организмами. Водный Кодекс Российской Федерации (от 03.06.2006 г. № 74-ФЗ); Реестровый номер границы: 29:00-6.279; Вид объекта реестра границ: Зона с особыми условиями использования территории; Вид зоны по документу: Граница зоны подтопления муниципального образования «Город Архангельск» (территориальные округа Октябрьский, Ломоносовский, Майская Горка, Варавино-Фактория); Тип зоны: Иная зона с особыми условиями использования территории



ДОКУМЕНТ ПОДПИСАН
ЭЛЕКТРОННОЙ ПОДПИСЬЮ

Сертификат: 009F0BDC181A023B64597F1E2579BEFB50

Владелец: ФЕДЕРАЛЬНАЯ СЛУЖБА ГОСУДАРСТВЕННОЙ
РЕГИСТРАЦИИ, КАДАСТРА И КАРТОГРАФИИ
Действителен: с 02.08.2024 по 26.10.2025

полное наименование должности

инициалы, фамилия

Филиал публично-правовой компании "Роскадастр" по Архангельской области и Ненецкому автономному округу
полное наименование органа регистрации прав

Выписка из Единого государственного реестра недвижимости об объекте недвижимости

Сведения о характеристиках объекта недвижимости

На основании запроса от 21.10.2024, поступившего на рассмотрение 21.10.2024, сообщаем, что согласно записям Единого государственного реестра недвижимости:

Раздел 1 Лист 1

Земельный участок			
вид объекта недвижимости			
Лист № 1 раздела 1	Всего листов раздела 1: 3	Всего разделов: 8	Всего листов выписки: 20
21.10.2024г. № КУВИ-001/2024-259281934			
Кадастровый номер:	29:22:060418:1021		
Номер кадастрового квартала:	29:22:060418		
Дата присвоения кадастрового номера:	12.09.2014		
Ранее присвоенный государственный учетный номер:	данные отсутствуют		
Местоположение:	Местоположение установлено относительно ориентира, расположенного за пределами участка. Почтовый адрес ориентира: Архангельская область, г. Архангельск, территориальный округ Майская горка по ул. Папанина.		
Площадь:	4547 +/- 24		
Кадастровая стоимость, руб.:	1153437.49		
Кадастровые номера расположенных в пределах земельного участка объектов недвижимости:	данные отсутствуют		
Кадастровые номера объектов недвижимости, из которых образован объект недвижимости:	29:22:060418:28		
Кадастровые номера образованных объектов недвижимости:	данные отсутствуют		
Категория земель:	Земли населенных пунктов		
Виды разрешенного использования:	Для муниципальных нужд: инженерной подготовки территории		
Сведения о кадастровом инженере:	Макова Светлана Вячеславовна, дата завершения кадастровых работ: 21.03.2018		
Сведения о лесах, водных объектах и об иных природных объектах, расположенных в пределах земельного участка:	данные отсутствуют		
Сведения о том, что земельный участок полностью расположен в границах зоны с особыми условиями использования территории, территории объекта культурного наследия, публичного сервитута:	данные отсутствуют		



полное наименование должности	инициалы, фамилия
-------------------------------	-------------------

Земельный участок			
вид объекта недвижимости			
Лист № 2 раздела 1	Всего листов раздела 1: 3	Всего разделов: 8	Всего листов выписки: 20
21.10.2024г. № КУВИ-001/2024-259281934			
Кадастровый номер:		29:22:060418:1021	
Сведения о том, что земельный участок расположен в границах особой экономической зоны, территории опережающего развития, зоны территориального развития в Российской Федерации, игорной зоны:	данные отсутствуют		
Сведения о том, что земельный участок расположен в границах особо охраняемой природной территории, Байкальской природной территории и ее экологических зон, лесопарковом зеленом поясе, охотничьего угодья, лесничества:	данные отсутствуют		
Сведения о расположении земельного участка и (или) расположенного на нем объекта недвижимости в границах территории, в отношении которой принято решение о резервировании земель для государственных или муниципальных нужд:	данные отсутствуют		
Сведения о результатах проведения государственного земельного надзора:	данные отсутствуют		
Сведения о расположении земельного участка в границах территории, в отношении которой утвержден проект межевания территории:	данные отсутствуют		
Условный номер земельного участка:	данные отсутствуют		
Сведения о принятии акта и (или) заключении договора, предусматривающих предоставление в соответствии с земельным законодательством исполнительным органом государственным органом власти или органом местного самоуправления, находящегося в государственной или муниципальной собственности земельного участка для строительства наемного дома социального использования или наемного дома коммерческого использования:	данные отсутствуют		
Сведения о том, что земельный участок или земельные участки образованы на основании решения об изъятии земельного участка и (или) расположенного на нем объекта недвижимости для государственных или муниципальных нужд:	данные отсутствуют		
Сведения о том, что земельный участок образован из земель или земельного участка, государственная собственность на которые не разграничена:	данные отсутствуют		



ДОКУМЕНТ ПОДПИСАН
ЭЛЕКТРОННОЙ ПОДПИСЬЮ

Сертификат: 009F0BDC181A023B64597F1E2579BEFB50

Владелец: ФЕДЕРАЛЬНАЯ СЛУЖБА ГОСУДАРСТВЕННОЙ
РЕГИСТРАЦИИ, КАДАСТРА И КАРТОГРАФИИ
Действителен: с 02.08.2024 по 26.10.2025

полное наименование должности

инициалы, фамилия

Земельный участок			
вид объекта недвижимости			
Лист № 3 раздела 1	Всего листов раздела 1: 3	Всего разделов: 8	Всего листов выписки: 20
21.10.2024г. № КУВИ-001/2024-259281934			
Кадастровый номер:		29:22:060418:1021	
Сведения о наличии земельного спора о местоположении границ земельных участков:		данные отсутствуют	
Статус записи об объекте недвижимости:		Сведения об объекте недвижимости имеют статус "актуальные"	
Особые отметки:		Сведения об ограничениях права на объект недвижимости, обременениях данного объекта, не зарегистрированных в реестре прав, ограничений прав и обременений недвижимого имущества: вид ограничения (обременения): ограничения прав на земельный участок, предусмотренные статьей 56 Земельного кодекса Российской Федерации; срок действия: с 30.04.2020; реквизиты документа-основания: постановление "О порядке установления охранных зон объектов электросетевого хозяйства и особых условий использования земельных участков, расположенных в границах таких зон" от 24.02.2009 № 160 выдан: Правительство РФ . вид ограничения (обременения): ограничения прав на земельный участок, предусмотренные статьей 56 Земельного кодекса Российской Федерации; срок действия: с 08.12.2020; реквизиты документа-основания: постановление "О порядке установления охранных зон объектов электросетевого хозяйства и особых условий использования земельных участков, расположенных в границах таких зон" от 24.02.2009 № 160 выдан: Правительство РФ. вид ограничения (обременения): ограничения прав на земельный участок, предусмотренные статьей 56 Земельного кодекса Российской Федерации; срок действия: с 05.04.2021; реквизиты документа-основания: постановление "Об установлении публичного сервитута" от 04.03.2021 № 405 выдан: Администрация городского округа "Город Архангельск". вид ограничения (обременения): ограничения прав на земельный участок, предусмотренные статьей 56 Земельного кодекса Российской Федерации; срок действия: с 06.05.2021; реквизиты документа-основания: водный кодекс РФ от 03.06.2006 № 74-ФЗ выдан: Российская Федерация; постановление "О зонах затопления, подтопления" от 18.04.2014 № 360 выдан: Правительство Российской Федерации; приказ "Об определении границ зон затопления, подтопления в административных границах муниципального образования "город Архангельск", Архангельской области" от 01.10.2020 № 96 выдан: Двинско-Печорское бассейновое водное управление Федерального агентства водных ресурсов.	
Получатель выписки:		Демин Александр Анатольевич	

 ДОКУМЕНТ ПОДПИСАН ЭЛЕКТРОННОЙ ПОДПИСЬЮ Сертификат: 009F0BDC181A023B64597F1E2579BEFB50 Владелец: ФЕДЕРАЛЬНАЯ СЛУЖБА ГОСУДАРСТВЕННОЙ РЕГИСТРАЦИИ, КАДАСТРА И КАРТОГРАФИИ Действителен: с 02.08.2024 по 26.10.2025	полное наименование должности	инициалы, фамилия
---	-------------------------------	-------------------

Выписка из Единого государственного реестра недвижимости об объекте недвижимости
Сведения о зарегистрированных правах

Земельный участок			
вид объекта недвижимости			
Лист № 1 раздела 2	Всего листов раздела 2: 2	Всего разделов: 8	Всего листов выписки: 20
21.10.2024г. № КУВИ-001/2024-259281934			
Кадастровый номер:		29:22:060418:1021	
1	Правообладатель (правообладатели):	1.1	Муниципальное образование "Город Архангельск"
	Сведения о возможности предоставления третьим лицам персональных данных физического лица:	1.1.1	данные отсутствуют
2	Вид, номер, дата и время государственной регистрации права:	2.1	Собственность 29-29-01/129/2014-495 24.10.2014 00:00:00
3	Сведения об осуществлении государственной регистрации сделки, права без необходимого в силу закона согласия третьего лица, органа:	3.1	данные отсутствуют
4	Ограничение прав и обременение объекта недвижимости:	не зарегистрировано	
5	Договоры участия в долевом строительстве:	не зарегистрировано	
6	Заявленные в судебном порядке права требования:	данные отсутствуют	
7	Сведения о возможности предоставления третьим лицам персональных данных физического лица	данные отсутствуют	
8	Сведения о возражении в отношении зарегистрированного права:	данные отсутствуют	
9	Сведения о наличии решения об изъятии объекта недвижимости для государственных и муниципальных нужд:	данные отсутствуют	
10	Сведения о невозможности государственной регистрации без личного участия правообладателя или его законного представителя:	данные отсутствуют	
11	Правопритязания и сведения о наличии поступивших, но не рассмотренных заявлений о проведении государственной регистрации права (перехода, прекращения права), ограничения права или обременения объекта недвижимости, сделки в отношении объекта недвижимости:	отсутствуют	



ДОКУМЕНТ ПОДПИСАН
ЭЛЕКТРОННОЙ ПОДПИСЬЮ

Сертификат: 009F0BDC181A023B64597F1E2579BEFB50

Владелец: ФЕДЕРАЛЬНАЯ СЛУЖБА ГОСУДАРСТВЕННОЙ
РЕГИСТРАЦИИ, КАДАСТРА И КАРТОГРАФИИ
Действителен: с 02.08.2024 по 26.10.2025

полное наименование должности

инициалы, фамилия

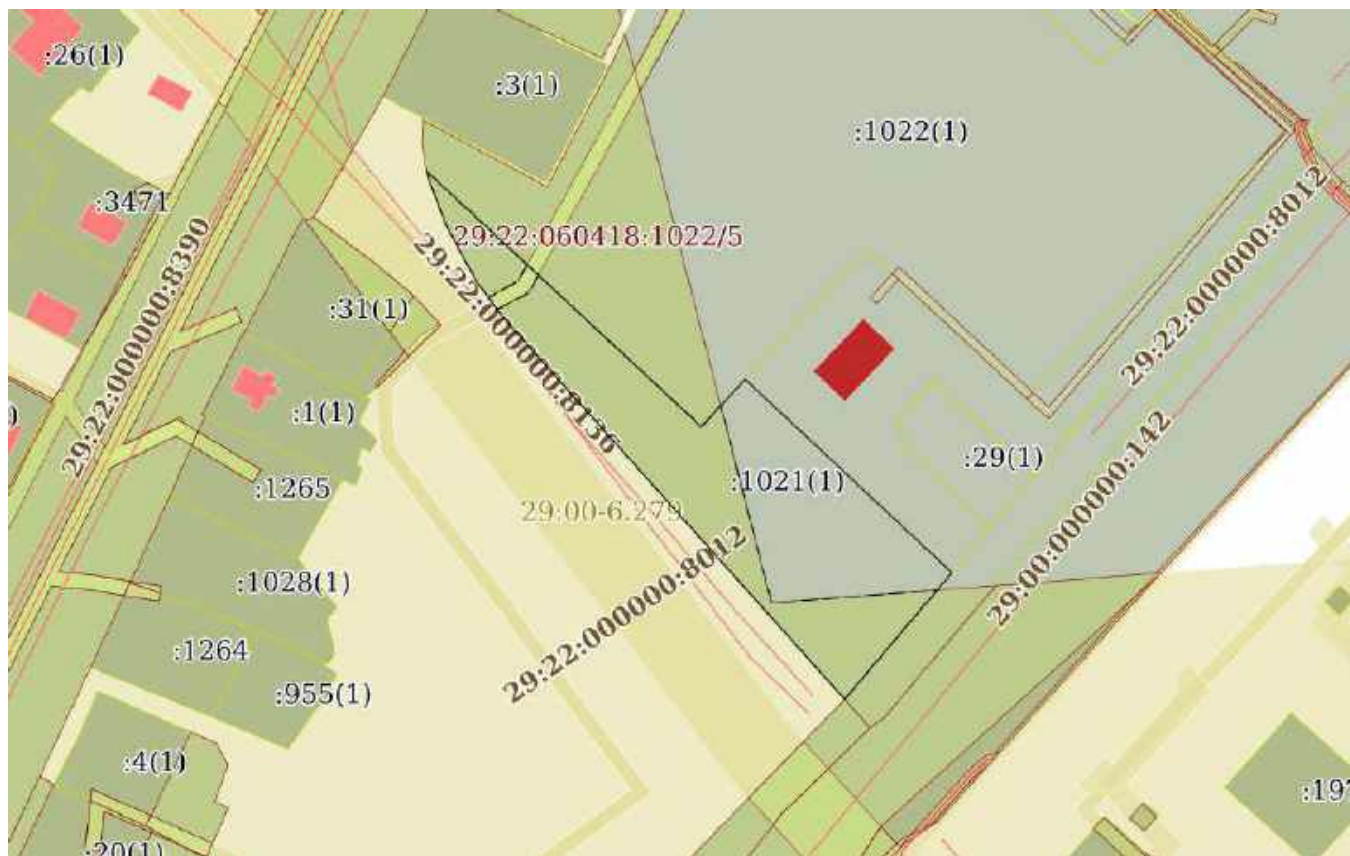
Земельный участок			
вид объекта недвижимости			
Лист № 2 раздела 2	Всего листов раздела 2: 2	Всего разделов: 8	Всего листов выписки: 20
21.10.2024г. № КУВИ-001/2024-259281934			
Кадастровый номер:		29:22:060418:1021	
11	Сведения о невозможности государственной регистрации перехода, прекращения, ограничения права на земельный участок из земель сельскохозяйственного назначения:	данные отсутствуют	

полное наименование должности	 ДОКУМЕНТ ПОДПИСАН ЭЛЕКТРОННОЙ ПОДПИСЬЮ Сертификат: 009F0BDC181A023B64597F1E2579BEFB50 Владелец: ФЕДЕРАЛЬНАЯ СЛУЖБА ГОСУДАРСТВЕННОЙ РЕГИСТРАЦИИ, КАДАСТРА И КАРТОГРАФИИ Действителен: с 02.08.2024 по 26.10.2025	инициалы, фамилия
-------------------------------	---	-------------------

Выписка из Единого государственного реестра недвижимости об объекте недвижимости
Описание местоположения земельного участка

Земельный участок			
вид объекта недвижимости			
Лист № 1 раздела 3	Всего листов раздела 3: 1	Всего разделов: 8	Всего листов выписки: 20
21.10.2024г. № КУВИ-001/2024-259281934			
Кадастровый номер:		29:22:060418:1021	

План (чертеж, схема) земельного участка



Масштаб 1:2000

Условные обозначения:



ДОКУМЕНТ ПОДПИСАН
ЭЛЕКТРОННОЙ ПОДПИСЬЮ

Сертификат: 009F0BDC181A023B64597F1E2579BEFB50

Владелец: ФЕДЕРАЛЬНАЯ СЛУЖБА ГОСУДАРСТВЕННОЙ
РЕГИСТРАЦИИ, КАДАСТРА И КАРТОГРАФИИ
Действителен: с 02.08.2024 по 26.10.2025

полное наименование должности

инициалы, фамилия

Выписка из Единого государственного реестра недвижимости об объекте недвижимости

Описание местоположения земельного участка

Земельный участок			
вид объекта недвижимости			
Лист № 1 раздела 3.1	Всего листов раздела 3.1: 1	Всего разделов: 8	Всего листов выписки: 20
21.10.2024г. № КУВИ-001/2024-259281934			
Кадастровый номер:		29:22:060418:1021	

Описание местоположения границ земельного участка							
№ п/п	Номер точки		Дирекционный угол	Горизонтальное проложение, м	Описание закрепления на местности	Кадастровые номера смежных участков	Сведения об адресах правообладателей смежных земельных участков
	начальная	конечная					
1	2	3	4	5	6	7	8
1	1.1.1	1.1.2	132°55.1`	100.43	данные отсутствуют	29:22:060418:1022(1)	данные отсутствуют
2	1.1.2	1.1.3	42°50.5`	17.28	данные отсутствуют	29:22:060418:1022(1)	данные отсутствуют
3	1.1.3	1.1.4	133°5.0`	75.88	данные отсутствуют	29:22:060418:2(1)	данные отсутствуют
4	1.1.4	1.1.5	220°14.5`	44.5	данные отсутствуют	29:22:000000:8748(1)	адрес отсутствует
5	1.1.5	1.1.6	318°10.7`	136.82	данные отсутствуют	данные отсутствуют	данные отсутствуют
6	1.1.5	1.1.5			данные отсутствуют	29:22:000000:8693(4)	адрес отсутствует
7	1.1.6	1.1.7	323°28.0`	12.92	данные отсутствуют	данные отсутствуют	данные отсутствуют
8	1.1.7	1.1.8	331°56.2`	16.94	данные отсутствуют	данные отсутствуют	данные отсутствуют
9	1.1.8	1.1.9	339°16.9`	13.57	данные отсутствуют	данные отсутствуют	данные отсутствуют
10	1.1.9	1.1.1	349°41.7`	1.57	данные отсутствуют	данные отсутствуют	данные отсутствуют



ДОКУМЕНТ ПОДПИСАН
ЭЛЕКТРОННОЙ ПОДПИСЬЮ

Сертификат: 009F0BDC181A023B64597F1E2579BEFB50

Владелец: ФЕДЕРАЛЬНАЯ СЛУЖБА ГОСУДАРСТВЕННОЙ

РЕГИСТРАЦИИ, КАДАСТРА И КАРТОГРАФИИ

Действителен: с 02.08.2024 по 26.10.2025

полное наименование должности

инициалы, фамилия

Выписка из Единого государственного реестра недвижимости об объекте недвижимости

Описание местоположения земельного участка

Земельный участок			
вид объекта недвижимости			
Лист № 1 раздела 3.2	Всего листов раздела 3.2: 1	Всего разделов: 8	Всего листов выписки: 20
21.10.2024г. № КУВИ-001/2024-259281934			
Кадастровый номер:		29:22:060418:1021	

Сведения о характерных точках границы земельного участка				
Система координат МСК-29 зона 2				
Номер точки	Координаты, м		Описание закрепления на местности	Средняя квадратичная погрешность определения координат характерных точек границ земельного участка, м
	X	Y		
1	2	3	4	5
1	648740.08	2526308.92	-	0.1
2	648671.69	2526382.47	-	0.1
3	648684.36	2526394.22	-	0.1
4	648632.53	2526449.64	-	0.1
5	648598.56	2526420.89	-	0.1
6	648700.52	2526329.66	-	0.1
7	648710.9	2526321.97	-	0.1
8	648725.85	2526314	-	0.1
9	648738.54	2526309.2	-	0.1
1	648740.08	2526308.92	-	0.1



ДОКУМЕНТ ПОДПИСАН
ЭЛЕКТРОННОЙ ПОДПИСЬЮ

Сертификат: 009F0BDC181A023B64597F1E2579BEFB50

Владелец: ФЕДЕРАЛЬНАЯ СЛУЖБА ГОСУДАРСТВЕННОЙ

РЕГИСТРАЦИИ, КАДАСТРА И КАРТОГРАФИИ

Действителен: с 02.08.2024 по 26.10.2025

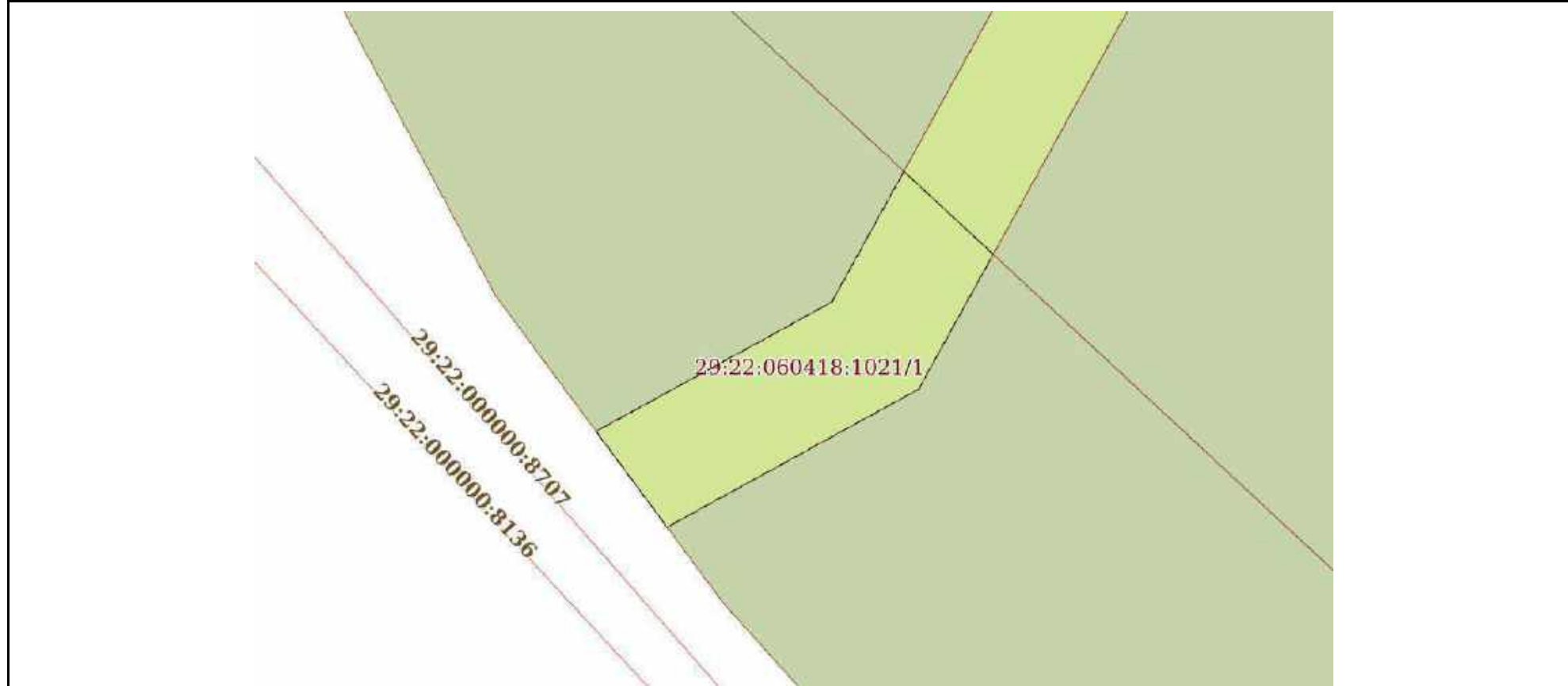
полное наименование должности

инициалы, фамилия

Выписка из Единого государственного реестра недвижимости об объекте недвижимости
Сведения о частях земельного участка

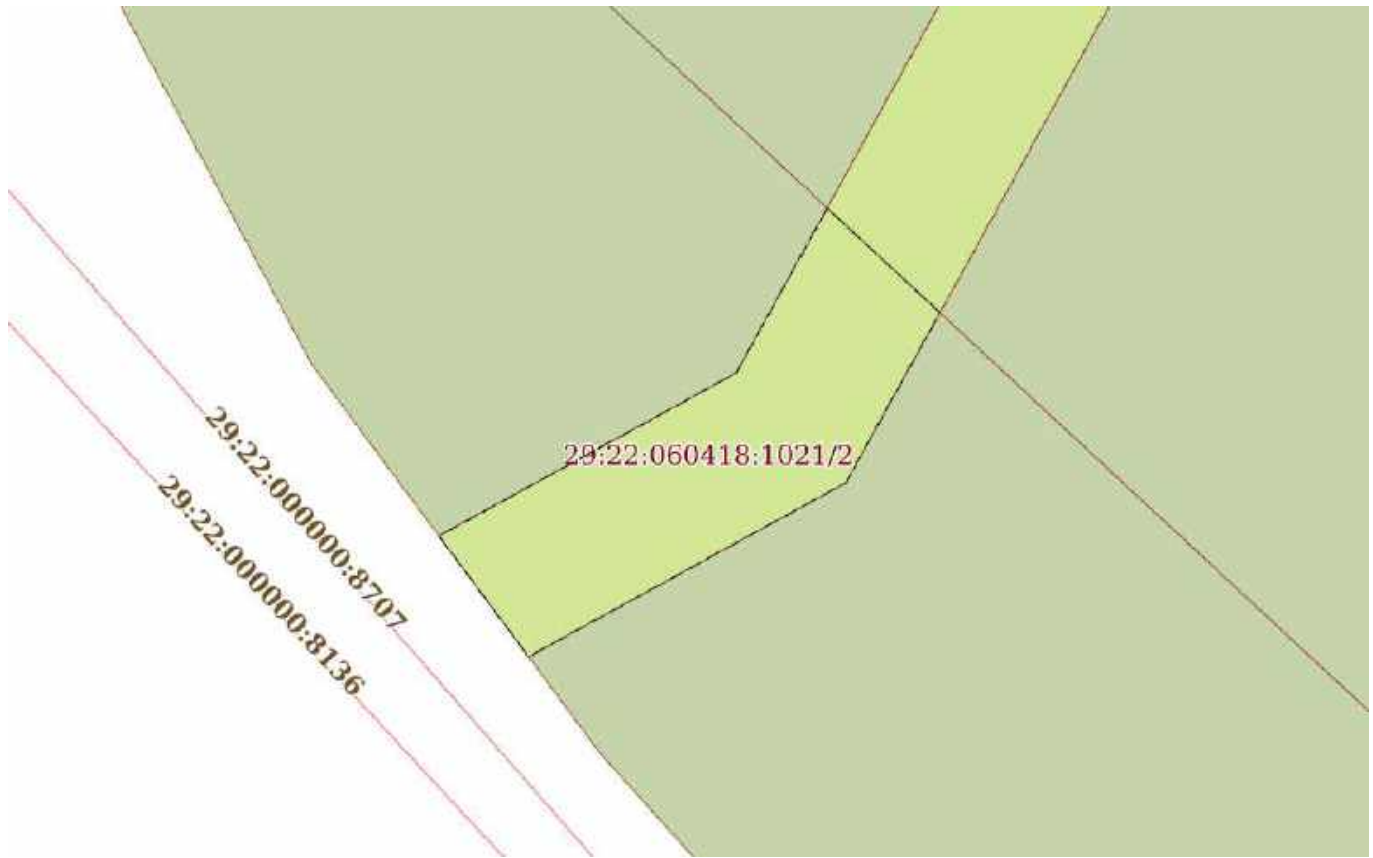
Земельный участок			
вид объекта недвижимости			
Лист № 1 раздела 4	Всего листов раздела 4: 4	Всего разделов: 8	Всего листов выписки: 20
21.10.2024г. № КУВИ-001/2024-259281934			
Кадастровый номер:		29:22:060418:1021	

План (чертеж, схема) части земельного участка Учетный номер части: 29:22:060418:1021/1

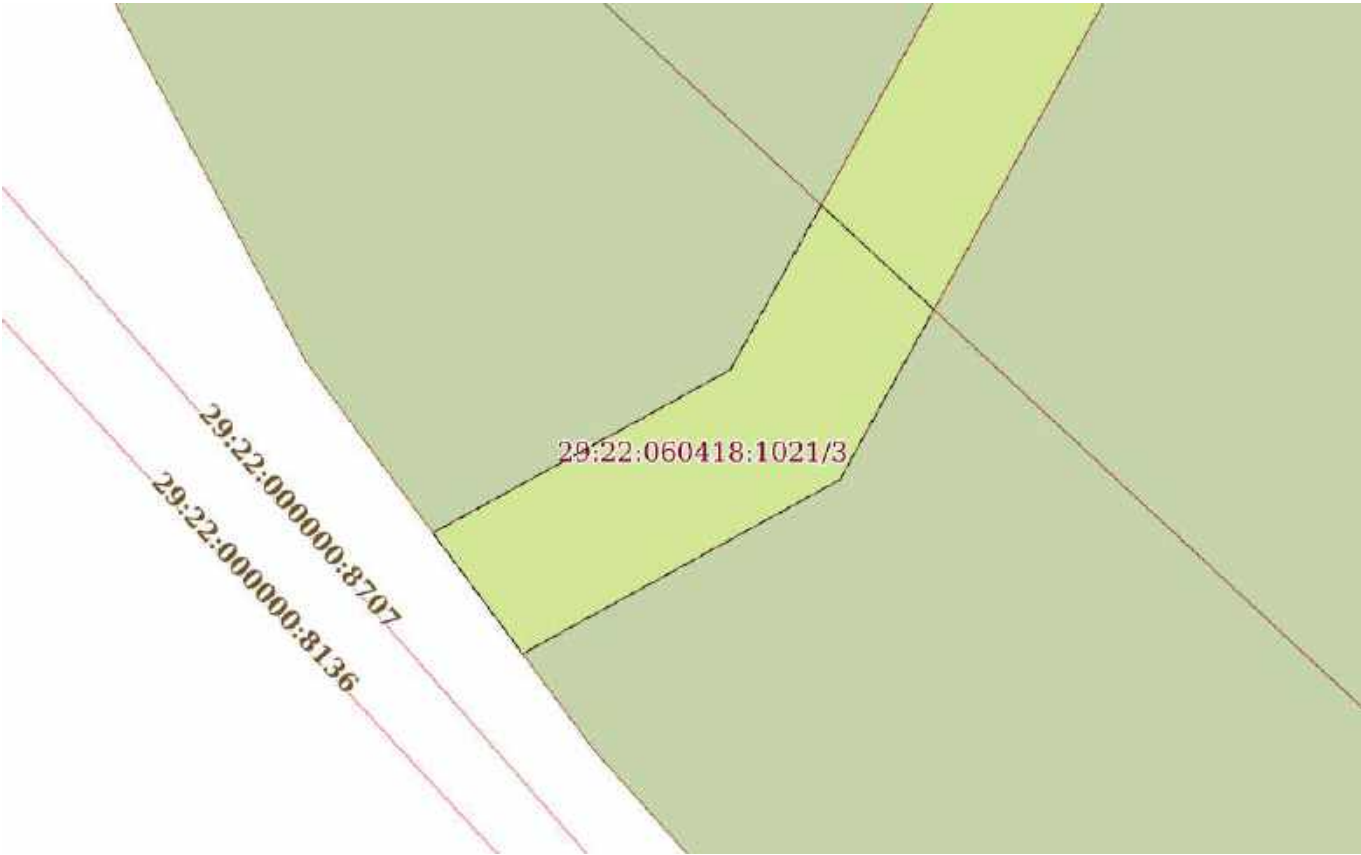


Масштаб 1:200 Условные обозначения:

полное наименование должности	 ДОКУМЕНТ ПОДПИСАН ЭЛЕКТРОННОЙ ПОДПИСЬЮ	инициалы, фамилия
	Сертификат: 009F0BDC181A023B64597F1E2579BEFB50 Владелец: ФЕДЕРАЛЬНАЯ СЛУЖБА ГОСУДАРСТВЕННОЙ РЕГИСТРАЦИИ, КАДАСТРА И КАРТОГРАФИИ Действителен: с 02.08.2024 по 26.10.2025	

Земельный участок			
вид объекта недвижимости			
Лист № 2 раздела 4	Всего листов раздела 4: 4	Всего разделов: 8	Всего листов выписки: 20
21.10.2024г. № КУВИ-001/2024-259281934			
Кадастровый номер:		29:22:060418:1021	
План (чертеж, схема) части земельного участка		Учетный номер части: 29:22:060418:1021/2	
			
Масштаб 1:200	Условные обозначения:		

полное наименование должности	 ДОКУМЕНТ ПОДПИСАН ЭЛЕКТРОННОЙ ПОДПИСЬЮ	инициалы, фамилия
	Сертификат: 009F0BDC181A023B64597F1E2579BEFB50 Владелец: ФЕДЕРАЛЬНАЯ СЛУЖБА ГОСУДАРСТВЕННОЙ РЕГИСТРАЦИИ, КАДАСТРА И КАРТОГРАФИИ Действителен: с 02.08.2024 по 26.10.2025	

Земельный участок			
вид объекта недвижимости			
Лист № 3 раздела 4	Всего листов раздела 4: 4	Всего разделов: 8	Всего листов выписки: 20
21.10.2024г. № КУВИ-001/2024-259281934			
Кадастровый номер:		29:22:060418:1021	
План (чертеж, схема) части земельного участка		Учетный номер части: 29:22:060418:1021/3	
			
Масштаб 1:200	Условные обозначения:		

полное наименование должности		ДОКУМЕНТ ПОДПИСАН	инициалы, фамилия
		ЭЛЕКТРОННОЙ ПОДПИСЬЮ	
Сертификат: 009F0BDC181A023B64597F1E2579BEFB50		Владелец: ФЕДЕРАЛЬНАЯ СЛУЖБА ГОСУДАРСТВЕННОЙ	
РЕГИСТРАЦИИ, КАДАСТРА И КАРТОГРАФИИ		Действителен: с 02.08.2024 по 26.10.2025	

Земельный участок

вид объекта недвижимости

Лист № 4 раздела 4

Всего листов раздела 4: 4

Всего разделов: 8

Всего листов выписки: 20

21.10.2024г. № КУВИ-001/2024-259281934

Кадастровый номер:

29:22:060418:1021

План (чертеж, схема) части земельного участка

Учетный номер части: 29:22:060418:1021/4



Масштаб 1:2000

Условные обозначения:

ДОКУМЕНТ ПОДПИСАН
ЭЛЕКТРОННОЙ ПОДПИСЬЮ

Сертификат: 009F0BDC181A023B64597F1E2579BEFB50

Владелец: ФЕДЕРАЛЬНАЯ СЛУЖБА ГОСУДАРСТВЕННОЙ
РЕГИСТРАЦИИ, КАДАСТРА И КАРТОГРАФИИ
Действителен: с 02.08.2024 по 26.10.2025

полное наименование должности

инициалы, фамилия

Выписка из Единого государственного реестра недвижимости об объекте недвижимости

Сведения о частях земельного участка

Земельный участок			
вид объекта недвижимости			
Лист № 1 раздела 4.1	Всего листов раздела 4.1: 4	Всего разделов: 8	Всего листов выписки: 20
21.10.2024г. № КУВИ-001/2024-259281934			
Кадастровый номер:		29:22:060418:1021	

Учетный номер части	Площадь, м2	Содержание ограничения в использовании или ограничения права на объект недвижимости или обременения объекта недвижимости
1	2	3
29:22:060418:1021/1	58	<p>вид ограничения (обременения): ограничения прав на земельный участок, предусмотренные статьей 56 Земельного кодекса Российской Федерации; Срок действия: не установлен; реквизиты документа-основания: постановление "О порядке установления охранных зон объектов электросетевого хозяйства и особых условий использования земельных участков, расположенных в границах таких зон" от 24.02.2009 № 160 выдан: Правительство РФ ; Содержание ограничения (обременения): Ограничения использования объектов недвижимости предусмотрены «Правилами установления охранных зон объектов электросетевого хозяйства и особых условий использования земельных участков, расположенных в границах таких зон», утвержденными Постановлением Правительства Российской Федерации от 24 февраля 2009 г. N 160. В охранных зонах запрещается осуществлять любые действия, которые могут нарушить безопасную работу объектов электросетевого хозяйства, в том числе привести к их повреждению или уничтожению, и (или) повлечь причинение вреда жизни, здоровью граждан и имуществу физических или юридических лиц, а также повлечь нанесение экологического ущерба и возникновение пожаров, в том числе: - размещать любые объекты и предметы (материалы) в пределах созданных в соответствии с требованиями нормативно-технических документов проходов и подъездов для доступа к объектам электросетевого хозяйства, а также проводить любые работы и возводить сооружения, которые могут препятствовать доступу к объектам электросетевого хозяйства, без создания необходимых для такого доступа проходов и подъездов; - находиться в пределах огороженной территории и помещениях распределительных устройств и подстанций, открывать двери и люки распределительных устройств и подстанций, производить переключения и подключения в электрических сетях, разводить огонь в пределах охранных зон вводных и распределительных устройств, подстанций, воздушных линий электропередачи, а также в охранных зонах кабельных линий электропередачи; - размещать свалки; - производить работы ударными механизмами, сбрасывать тяжести массой свыше 5 тонн, производить сброс и слив едких и коррозионных веществ и горюче-смазочных материалов; В пределах охранных зон без письменного решения о согласовании сетевых организаций юридическим и физическим лицам запрещаются: а) строительство, капитальный ремонт, реконструкция или снос зданий и сооружений; б) горные, взрывные, мелиоративные работы, в том числе связанные с временным затоплением земель; в) посадка и вырубка деревьев и кустарников; г) земляные работы на глубине более 0,3 метра (на вспахиваемых землях на глубине более 0,45 метра), а также планировка грунта; д) полевые сельскохозяйственные работы, связанные с вспашкой земли. В охранных зонах, установленных для объектов</p>



ДОКУМЕНТ ПОДПИСАН
ЭЛЕКТРОННОЙ ПОДПИСЬЮ

Сертификат: 009F0BDC181A023B64597F1E2579BEFB50

Владелец: ФЕДЕРАЛЬНАЯ СЛУЖБА ГОСУДАРСТВЕННОЙ
РЕГИСТРАЦИИ, КАДАСТРА И КАРТОГРАФИИ
Действителен: с 02.08.2024 по 26.10.2025

полное наименование должности

инициалы, фамилия

Земельный участок			
вид объекта недвижимости			
Лист № 2 раздела 4.1	Всего листов раздела 4.1: 4	Всего разделов: 8	Всего листов выписки: 20

21.10.2024г. № КУВИ-001/2024-259281934

Кадастровый номер: 29:22:060418:1021

		электросетевого хозяйства напряжением до 1000 вольт без письменного решения о согласовании сетевых организаций запрещается: - складировать или размещать хранилища любых, в том числе горюче-смазочных, материалов.; Реестровый номер границы: 29:22-6.585; Вид объекта реестра границ: Зона с особыми условиями использования территории; Вид зоны по документу: Охранная зона "ВЛ-04 УЛ.ДАЧНАЯ 0,85КМ"; Тип зоны: Охранная зона инженерных коммуникаций
29:22:060418:1021/2	58	вид ограничения (обременения): ограничения прав на земельный участок, предусмотренные статьей 56 Земельного кодекса Российской Федерации; Срок действия: не установлен; реквизиты документа-основания: постановление "О порядке установления охранных зон объектов электросетевого хозяйства и особых условий использования земельных участков, расположенных в границах таких зон" от 24.02.2009 № 160 выдан: Правительство РФ; Содержание ограничения (обременения): Постановление Правительства РФ № 160 от 24.02.2009 г. П.8. В охранной зоне (далее-ОЗ) запрещается осуществлять любые действия, которые могут нарушить безопасную работу объектов электросетевого хозяйства, в том числе привести к их повреждению или уничтожению, и (или) повлечь причинение вреда жизни, здоровью граждан и имуществу физических или юридических лиц, а также повлечь нанесение экологического ущерба и возникновение пожаров: а) набрасывать на провода и опоры воздушных линий электропередачи посторонние предметы, а также подниматься на опоры воздушных линий электропередачи; б) размещать любые объекты и предметы (материалы) в пределах созданных в соответствии с требованиями нормативно-технических документов проходов и подъездов для доступа к объектам электросетевого хозяйства, а также проводить любые работы и возводить сооружения, которые могут препятствовать доступу к объектам электросетевого хозяйства, без создания необходимых для такого доступа проходов и подъездов; в) находиться в пределах огороженной территории и помещениях распределительных устройств и подстанций, открывать двери и люки распределительных устройств и подстанций, производить переключения и подключения в электрических сетях, разводить огонь в пределах ОЗ вводных и распределительных устройств, подстанций, воздушных линий электропередачи, а также в ОЗ кабельных линий электропередачи; г) размещать свалки; д) производить работы ударными механизмами, сбрасывать тяжести массой свыше 5 тонн, производить сброс и слив едких и коррозионных веществ и горюче-смазочных материалов (в ОЗ подземных кабельных линий электропередачи) П.10. В пределах ОЗ без письменного решения о согласовании сетевых организаций юридическим и физическим лицам запрещаются: а) строительство, капитальный ремонт, реконструкция или снос зданий и сооружений; б) горные, взрывные, мелиоративные работы, в том числе связанные с временным затоплением земель; в) посадка и вырубка деревьев и кустарников; г) дноуглубительные, землечерпальные и погрузочно-разгрузочные работы, добыча рыбы, других водных животных и растений придонными орудиями лова, устройство водопоев, колка и заготовка льда (в ОЗ подводных кабельных линий электропередачи); д) проход судов, у которых расстояние по вертикали от верхнего крайнего габарита с грузом или без груза до нижней точки провеса проводов переходов воздушных линий электропередачи через водоемы менее минимально допустимого расстояния, в том числе с учетом максимального уровня подъема воды при паводке; е) проезд машин и



ДОКУМЕНТ ПОДПИСАН
ЭЛЕКТРОННОЙ ПОДПИСЬЮ

Сертификат: 009F0BDC181A023B64597F1E2579BEFB50

Владелец: ФЕДЕРАЛЬНАЯ СЛУЖБА ГОСУДАРСТВЕННОЙ

РЕГИСТРАЦИИ, КАДАСТРА И КАРТОГРАФИИ

Действителен: с 02.08.2024 по 26.10.2025

полное наименование должности

инициалы, фамилия

Земельный участок			
вид объекта недвижимости			
Лист № 3 раздела 4.1	Всего листов раздела 4.1: 4	Всего разделов: 8	Всего листов выписки: 20
21.10.2024г. № КУВИ-001/2024-259281934			
Кадастровый номер:		29:22:060418:1021	
		<p>механизмов, имеющих общую высоту с грузом или без груза от поверхности дороги более 4,5 метра (в ОЗ воздушных линий электропередачи); ж) земляные работы на глубине более 0,3 метра (на вспахиваемых землях на глубине более 0,45 метра), а также планировка грунта (в ОЗ подземных кабельных линий электропередачи); з) полив сельскохозяйственных культур в случае, если высота струи воды может составить свыше 3 метров (в ОЗ воздушных линий электропередачи); и) полевые сельскохозяйственные работы с применением сельскохозяйственных машин и оборудования высотой более 4 метров (в ОЗ воздушных линий электропередачи) или полевые сельскохозяйственные работы, связанные с вспашкой земли (в ОЗ кабельных линий электропередачи) П 1.1. В ОЗ, установленных для объектов электросетевого хозяйства напряжением до 1000 вольт запрещается: а) размещать детские и спортивные площадки, стадионы, рынки, торговые точки, полевые станы, загоны для скота, гаражи и стоянки всех видов машин и механизмов, садовые, огородные земельные участки и иные объекты недвижимости, расположенные в границах территории ведения гражданами садоводства или огородничества для собственных нужд, объекты жилищного строительства, в том числе индивидуального (в ОЗ воздушных линий электропередачи) б) складировать или размещать хранилища любых, в том числе горюче-смазочных, материалов; в) устраивать причалы для стоянки судов, барж и плавучих кранов, бросать якоря с судов и осуществлять их проход с отданными якорями, цепями, лотами, волокушами и тралами (в ОЗ подводных кабельных линий электропередачи); Реестровый номер границы: 29:22-6.680; Вид объекта реестра границ: Зона с особыми условиями использования территории; Вид зоны по документу: Зона с особыми условиями использования территории «ВЛ-0,4 УЛ.ДАЧНАЯ; Ответвл. к вводу в зд. Дачная-4 от вл-0,4 кв ТП-327»; Тип зоны: Охранная зона инженерных коммуникаций</p>	
29:22:060418:1021/3	58	<p>вид ограничения (обременения): ограничения прав на земельный участок, предусмотренные статьей 56 Земельного кодекса Российской Федерации; Срок действия: не установлен; реквизиты документа-основания: постановление "Об установлении публичного сервитута" от 04.03.2021 № 405 выдан: Администрация городского округа "Город Архангельск"; Содержание ограничения (обременения): Публичный сервитут. Цель-размещение объекта электросетевого хозяйства (ВЛ-0,4 УЛ.ДАЧНАЯ; Ответвл. к вводу в зд. Дачная-4 от вл-0,4 кв ТП-327). Срок действия публичного сервитута - 49 лет. Лицо в пользу которого устанавливается публичный сервитут: Публичное акционерное общество "Межрегиональная распределительная сетевая компания Северо-Запада", ИНН 7802312751, ОГРН 1047855175785, почтовый адрес: 163045, г. Архангельск, Кузнечихинский промузел, 4 проезд, строение 5, адрес электронной почты: office@arhen.ru.; Реестровый номер границы: 29:22-6.818; Вид объекта реестра границ: Зона с особыми условиями использования территории; Вид зоны по документу: Публичный сервитут объекта электросетевого хозяйства: "ВЛ-0,4 УЛ.ДАЧНАЯ; Ответвл. к вводу в зд. Дачная-4 от вл-0,4 кв ТП-327"; Тип зоны: Зона публичного сервитута</p>	
29:22:060418:1021/4	2752	<p>вид ограничения (обременения): ограничения прав на земельный участок, предусмотренные статьей 56 Земельного кодекса Российской Федерации; Срок действия: не установлен; реквизиты документа-основания: водный кодекс РФ от 03.06.2006 №</p>	



ДОКУМЕНТ ПОДПИСАН
ЭЛЕКТРОННОЙ ПОДПИСЬЮ

Сертификат: 009F0BDC181A023B64597F1E2579BEFB50

Владелец: ФЕДЕРАЛЬНАЯ СЛУЖБА ГОСУДАРСТВЕННОЙ

РЕГИСТРАЦИИ, КАДАСТРА И КАРТОГРАФИИ

Действителен: с 02.08.2024 по 26.10.2025

полное наименование должности

инициалы, фамилия

Земельный участок

вид объекта недвижимости

Лист № 4 раздела 4.1

Всего листов раздела 4.1: 4

Всего разделов: 8

Всего листов выписки: 20

21.10.2024г. № КУВИ-001/2024-259281934

Кадастровый номер:

29:22:060418:1021

74-ФЗ выдан: Российская Федерация; постановление "О зонах затопления, подтопления" от 18.04.2014 № 360 выдан: Правительство Российской Федерации; приказ "Об определении границ зон затопления, подтопления в административных границах муниципального образования "город Архангельск", Архангельской области" от 01.10.2020 № 96 выдан: Двинско-Печорское бассейновое водное управление Федерального агентства водных ресурсов; Содержание ограничения (обременения): В границах зон затопления, подтопления, в соответствии с законодательством Российской Федерации о градостроительной деятельности отнесенных к зонам с особыми условиями использования территорий, запрещаются: 1) размещение новых населенных пунктов и строительство объектов капитального строительства без обеспечения инженерной защиты таких населенных пунктов и объектов от затопления, подтопления; 2) использование сточных вод в целях регулирования плодородия почв; 3) размещение кладбищ, скотомогильников, объектов размещения отходов производства и потребления, химических, взрывчатых, токсичных, отравляющих и ядовитых веществ, пунктов хранения и захоронения радиоактивных отходов; 4) осуществление авиационных мер по борьбе с вредными организмами. Водный Кодекс Российской Федерации (от 03.06.2006 г. № 74-ФЗ); Реестровый номер границы: 29:00-6.279; Вид объекта реестра границ: Зона с особыми условиями использования территории; Вид зоны по документу: Граница зоны подтопления муниципального образования «Город Архангельск» (территориальные округа Октябрьский, Ломоносовский, Майская Горка, Варавино-Фактория); Тип зоны: Иная зона с особыми условиями использования территории



ДОКУМЕНТ ПОДПИСАН
ЭЛЕКТРОННОЙ ПОДПИСЬЮ

Сертификат: 009F0BDC181A023B64597F1E2579BEFB50

Владелец: ФЕДЕРАЛЬНАЯ СЛУЖБА ГОСУДАРСТВЕННОЙ

РЕГИСТРАЦИИ, КАДАСТРА И КАРТОГРАФИИ

Действителен: с 02.08.2024 по 26.10.2025

полное наименование должности

инициалы, фамилия

Выписка из Единого государственного реестра недвижимости об объекте недвижимости
Сведения о частях земельного участка

Земельный участок			
вид объекта недвижимости			
Лист № 1 раздела 4.2	Всего листов раздела 4.2: 4	Всего разделов: 8	Всего листов выписки: 20
21.10.2024г. № КУВИ-001/2024-259281934			
Кадастровый номер:		29:22:060418:1021	

Сведения о характерных точках границы части (частей) земельного участка				
Учетный номер части: 29:22:060418:1021/1				
Система координат				
Номер точки	Координаты, м		Описание закрепления на местности	Средняя квадратичная погрешность определения координат характерных точек границ земельного участка, м
	X	Y		
1	2	3	4	5
1	648715.1	2526335.78	-	-
2	648712.3	2526338.8	-	-
3	648707.74	2526336.28	-	-
4	648703.07	2526327.77	-	-
5	648706.31	2526325.37	-	-
6	648710.68	2526333.34	-	-
1	648715.1	2526335.78	-	-

полное наименование должности	 ДОКУМЕНТ ПОДПИСАН ЭЛЕКТРОННОЙ ПОДПИСЬЮ	инициалы, фамилия
	Сертификат: 009F0BDC181A023B64597F1E2579BEFB50 Владелец: ФЕДЕРАЛЬНАЯ СЛУЖБА ГОСУДАРСТВЕННОЙ РЕГИСТРАЦИИ, КАДАСТРА И КАРТОГРАФИИ Действителен: с 02.08.2024 по 26.10.2025	

Земельный участок			
вид объекта недвижимости			
Лист № 2 раздела 4.2	Всего листов раздела 4.2: 4	Всего разделов: 8	Всего листов выписки: 20

21.10.2024г. № КУВИ-001/2024-259281934

Кадастровый номер: 29:22:060418:1021

Сведения о характерных точках границы части (частей) земельного участка			
Учетный номер части: 29:22:060418:1021/2			
Система координат			

Номер точки	Координаты, м		Описание закрепления на местности	Средняя квадратичная погрешность определения координат характерных точек границ земельного участка, м
	X	Y		
1	2	3	4	5
1	648715.1	2526335.78	-	-
2	648712.3	2526338.8	-	-
3	648707.74	2526336.28	-	-
4	648703.07	2526327.77	-	-
5	648706.31	2526325.37	-	-
6	648710.68	2526333.34	-	-
1	648715.1	2526335.78	-	-



ДОКУМЕНТ ПОДПИСАН
ЭЛЕКТРОННОЙ ПОДПИСЬЮ

Сертификат: 009F0BDC181A023B64597F1E2579BEFB50

Владелец: ФЕДЕРАЛЬНАЯ СЛУЖБА ГОСУДАРСТВЕННОЙ

РЕГИСТРАЦИИ, КАДАСТРА И КАРТОГРАФИИ

Действителен: с 02.08.2024 по 26.10.2025

полное наименование должности

инициалы, фамилия

Земельный участок			
вид объекта недвижимости			
Лист № 3 раздела 4.2	Всего листов раздела 4.2: 4	Всего разделов: 8	Всего листов выписки: 20

21.10.2024г. № КУВИ-001/2024-259281934

Кадастровый номер: 29:22:060418:1021

Сведения о характерных точках границы части (частей) земельного участка				
Учетный номер части: 29:22:060418:1021/3				
Система координат				
Номер точки	Координаты, м		Описание закрепления на местности	Средняя квадратичная погрешность определения координат характерных точек границ земельного участка, м
	X	Y		
1	2	3	4	5
1	648715.1	2526335.78	-	-
2	648712.3	2526338.8	-	-
3	648707.74	2526336.28	-	-
4	648703.07	2526327.77	-	-
5	648706.31	2526325.37	-	-
6	648710.68	2526333.34	-	-
1	648715.1	2526335.78	-	-



ДОКУМЕНТ ПОДПИСАН
ЭЛЕКТРОННОЙ ПОДПИСЬЮ

Сертификат: 009F0BDC181A023B64597F1E2579BEFB50

Владелец: ФЕДЕРАЛЬНАЯ СЛУЖБА ГОСУДАРСТВЕННОЙ

РЕГИСТРАЦИИ, КАДАСТРА И КАРТОГРАФИИ

Действителен: с 02.08.2024 по 26.10.2025

полное наименование должности

инициалы, фамилия

Земельный участок

вид объекта недвижимости

Лист № 4 раздела 4.2

Всего листов раздела 4.2: 4

Всего разделов: 8

Всего листов выписки: 20

21.10.2024г. № КУВИ-001/2024-259281934

Кадастровый номер:

29:22:060418:1021

Сведения о характерных точках границы части (частей) земельного участка

Учетный номер части: 29:22:060418:1021/4

Система координат

Номер точки	Координаты, м		Описание закрепления на местности	Средняя квадратичная погрешность определения координат характерных точек границ земельного участка, м
	X	Y		
1	2	3	4	5
1	648598.56	2526420.89	-	-
2	648700.52	2526329.66	-	-
3	648710.9	2526321.97	-	-
4	648725.85	2526314	-	-
5	648738.54	2526309.2	-	-
6	648740.08	2526308.92	-	-
7	648671.69	2526382.47	-	-
8	648677.31	2526387.68	-	-
9	648624.45	2526401.27	-	-
10	648627.85	2526445.68	-	-
1	648598.56	2526420.89	-	-



ДОКУМЕНТ ПОДПИСАН
ЭЛЕКТРОННОЙ ПОДПИСЬЮ

Сертификат: 009F0BDC181A023B64597F1E2579BEFB50

Владелец: ФЕДЕРАЛЬНАЯ СЛУЖБА ГОСУДАРСТВЕННОЙ

РЕГИСТРАЦИИ, КАДАСТРА И КАРТОГРАФИИ

Действителен: с 02.08.2024 по 26.10.2025

полное наименование должности

инициалы, фамилия

Филиал публично-правовой компании "Роскадастр" по Архангельской области и Ненецкому автономному округу
полное наименование органа регистрации прав

Выписка из Единого государственного реестра недвижимости об объекте недвижимости

Сведения о характеристиках объекта недвижимости

На основании запроса от 21.10.2024, поступившего на рассмотрение 21.10.2024, сообщаем, что согласно записям Единого государственного реестра недвижимости:

Раздел 1 Лист 1

Земельный участок			
вид объекта недвижимости			
Лист № 1 раздела 1	Всего листов раздела 1: 4	Всего разделов: 8	Всего листов выписки: 28
21.10.2024г. № КУВИ-001/2024-259281558			
Кадастровый номер:	29:22:060418:1022		
Номер кадастрового квартала:	29:22:060418		
Дата присвоения кадастрового номера:	12.09.2014		
Ранее присвоенный государственный учетный номер:	данные отсутствуют		
Местоположение:	Местоположение установлено относительно ориентира, расположенного за пределами участка. Почтовый адрес ориентира: Архангельская область, г. Архангельск, территориальный округ Майская горка по ул. Папанина.		
Площадь:	19208 +/- 49		
Кадастровая стоимость, руб.:	3656125.77		
Кадастровые номера расположенных в пределах земельного участка объектов недвижимости:	данные отсутствуют		
Кадастровые номера объектов недвижимости, из которых образован объект недвижимости:	29:22:060418:28		
Кадастровые номера образованных объектов недвижимости:	данные отсутствуют		
Категория земель:	Земли населенных пунктов		
Виды разрешенного использования:	Отдых (рекреация)		
Сведения о кадастровом инженере:	Чурбанов Андрей Игоревич, дата завершения кадастровых работ: 03.09.2014		
Сведения о лесах, водных объектах и об иных природных объектах, расположенных в пределах земельного участка:	данные отсутствуют		
Сведения о том, что земельный участок полностью расположен в границах зоны с особыми условиями использования территории, территории объекта культурного наследия, публичного сервитута:	данные отсутствуют		



ДОКУМЕНТ ПОДПИСАН
ЭЛЕКТРОННОЙ ПОДПИСЬЮ

Сертификат: 009F0BDC181A023B64597F1E2579BEFB50

Владелец: ФЕДЕРАЛЬНАЯ СЛУЖБА ГОСУДАРСТВЕННОЙ
РЕГИСТРАЦИИ, КАДАСТРА И КАРТОГРАФИИ
Действителен: с 02.08.2024 по 26.10.2025

полное наименование должности

инициалы, фамилия

Земельный участок			
вид объекта недвижимости			
Лист № 2 раздела 1	Всего листов раздела 1: 4	Всего разделов: 8	Всего листов выписки: 28
21.10.2024г. № КУВИ-001/2024-259281558			
Кадастровый номер:		29:22:060418:1022	
Сведения о том, что земельный участок расположен в границах особой экономической зоны, территории опережающего развития, зоны территориального развития в Российской Федерации, игорной зоны:	данные отсутствуют		
Сведения о том, что земельный участок расположен в границах особо охраняемой природной территории, Байкальской природной территории и ее экологических зон, лесопарковом зеленом поясе, охотничьего угодья, лесничества:	данные отсутствуют		
Сведения о расположении земельного участка и (или) расположенного на нем объекта недвижимости в границах территории, в отношении которой принято решение о резервировании земель для государственных или муниципальных нужд:	данные отсутствуют		
Сведения о результатах проведения государственного земельного надзора:	данные отсутствуют		
Сведения о расположении земельного участка в границах территории, в отношении которой утвержден проект межевания территории:	данные отсутствуют		
Условный номер земельного участка:	данные отсутствуют		
Сведения о принятии акта и (или) заключении договора, предусматривающих предоставление в соответствии с земельным законодательством исполнительным органом государственным органом власти или органом местного самоуправления, находящегося в государственной или муниципальной собственности земельного участка для строительства наемного дома социального использования или наемного дома коммерческого использования:	данные отсутствуют		
Сведения о том, что земельный участок или земельные участки образованы на основании решения об изъятии земельного участка и (или) расположенного на нем объекта недвижимости для государственных или муниципальных нужд:	данные отсутствуют		
Сведения о том, что земельный участок образован из земель или земельного участка, государственная собственность на которые не разграничена:	данные отсутствуют		



ДОКУМЕНТ ПОДПИСАН
ЭЛЕКТРОННОЙ ПОДПИСЬЮ

Сертификат: 009F0BDC181A023B64597F1E2579BEFB50

Владелец: ФЕДЕРАЛЬНАЯ СЛУЖБА ГОСУДАРСТВЕННОЙ
РЕГИСТРАЦИИ, КАДАСТРА И КАРТОГРАФИИ
Действителен: с 02.08.2024 по 26.10.2025

полное наименование должности

инициалы, фамилия

Земельный участок			
вид объекта недвижимости			
Лист № 3 раздела 1	Всего листов раздела 1: 4	Всего разделов: 8	Всего листов выписки: 28
21.10.2024г. № КУВИ-001/2024-259281558			
Кадастровый номер:		29:22:060418:1022	
Сведения о наличии земельного спора о местоположении границ земельных участков:		данные отсутствуют	
Статус записи об объекте недвижимости:		Сведения об объекте недвижимости имеют статус "актуальные"	
Особые отметки:		<p>Сведения об ограничениях права на объект недвижимости, обременениях данного объекта, не зарегистрированных в реестре прав, ограничений прав и обременений недвижимого имущества: вид ограничения (обременения): ограничения прав на земельный участок, предусмотренные статьей 56 Земельного кодекса Российской Федерации; срок действия: с 05.07.2016; реквизиты документа-основания: карта(план) от 14.06.2016 № б/н выдан: АО "ЛИМБ". вид ограничения (обременения): ограничения прав на земельный участок, предусмотренные статьей 56 Земельного кодекса Российской Федерации; срок действия: с 30.04.2020; реквизиты документа-основания: постановление "О порядке установления охранных зон объектов электросетевого хозяйства и особых условий использования земельных участков, расположенных в границах таких зон" от 24.02.2009 № 160 выдан: Правительство РФ . вид ограничения (обременения): ограничения прав на земельный участок, предусмотренные статьей 56 Земельного кодекса Российской Федерации; срок действия: с 08.12.2020; реквизиты документа-основания: постановление "О порядке установления охранных зон объектов электросетевого хозяйства и особых условий использования земельных участков, расположенных в границах таких зон" от 24.02.2009 № 160 выдан: Правительство РФ. вид ограничения (обременения): ограничения прав на земельный участок, предусмотренные статьей 56 Земельного кодекса Российской Федерации; срок действия: с 05.04.2021; реквизиты документа-основания: постановление "Об установлении публичного сервитута" от 04.03.2021 № 405 выдан: Администрация городского округа "Город Архангельск". вид ограничения (обременения): ограничения прав на земельный участок, предусмотренные статьей 56 Земельного кодекса Российской Федерации; срок действия: с 06.05.2021; реквизиты документа-основания: водный кодекс РФ от 03.06.2006 № 74-ФЗ выдан: Российская Федерация; постановление "О зонах затопления, подтопления" от 18.04.2014 № 360 выдан: Правительство Российской Федерации; приказ "Об определении границ зон затопления, подтопления в административных границах муниципального образования "город Архангельск", Архангельской области" от 01.10.2020 № 96 выдан: Двинско-Печорское бассейновое водное управление Федерального агентства водных ресурсов. вид ограничения (обременения): ограничения прав на земельный участок, предусмотренные статьей 56 Земельного кодекса Российской Федерации; срок действия: с 18.08.2021; реквизиты документа-основания: постановление "О порядке установления охранных зон объектов</p>	



ДОКУМЕНТ ПОДПИСАН
ЭЛЕКТРОННОЙ ПОДПИСЬЮ

Сертификат: 009F0BDC181A023B64597F1E2579BEFB50

Владелец: ФЕДЕРАЛЬНАЯ СЛУЖБА ГОСУДАРСТВЕННОЙ
РЕГИСТРАЦИИ, КАДАСТРА И КАРТОГРАФИИ
Действителен: с 02.08.2024 по 26.10.2025

полное наименование должности

инициалы, фамилия

Земельный участок			
вид объекта недвижимости			
Лист № 4 раздела 1	Всего листов раздела 1: 4	Всего разделов: 8	Всего листов выписки: 28
21.10.2024г. № КУВИ-001/2024-259281558			
Кадастровый номер:		29:22:060418:1022	
		электросетевого хозяйства и особых условий использования земельных участков, расположенных в границах таких зон" от 24.02.2009 № 160 выдан: Правительство Российской Федерации . вид ограничения (обременения): публичный сервитут; срок действия: с 19.09.2024; реквизиты документа-основания: постановление "Об установлении публичного сервитута" от 15.07.2024 № 1203 выдан: Администрация городского округа "Город Архангельск".	
Получатель выписки:		Демин Александр Анатольевич	

полное наименование должности	 ДОКУМЕНТ ПОДПИСАН ЭЛЕКТРОННОЙ ПОДПИСЬЮ Сертификат: 009F0BDC181A023B64597F1E2579BEFB50 Владелец: ФЕДЕРАЛЬНАЯ СЛУЖБА ГОСУДАРСТВЕННОЙ РЕГИСТРАЦИИ, КАДАСТРА И КАРТОГРАФИИ Действителен: с 02.08.2024 по 26.10.2025	инициалы, фамилия
-------------------------------	---	-------------------

Выписка из Единого государственного реестра недвижимости об объекте недвижимости

Сведения о зарегистрированных правах

Земельный участок			
вид объекта недвижимости			
Лист № 1 раздела 2	Всего листов раздела 2: 2	Всего разделов: 8	Всего листов выписки: 28
21.10.2024г. № КУВИ-001/2024-259281558			
Кадастровый номер:		29:22:060418:1022	
1	Правообладатель (правообладатели):	1.1	Муниципальное образование "Город Архангельск"
	Сведения о возможности предоставления третьим лицам персональных данных физического лица:	1.1.1	данные отсутствуют
2	Вид, номер, дата и время государственной регистрации права:	2.1	Собственность 29-29-01/129/2014-498 23.10.2014 00:00:00
3	Сведения об осуществлении государственной регистрации сделки, права без необходимого в силу закона согласия третьего лица, органа:	3.1	данные отсутствуют
4	Ограничение прав и обременение объекта недвижимости:	не зарегистрировано	
5	Договоры участия в долевом строительстве:	не зарегистрировано	
6	Заявленные в судебном порядке права требования:	данные отсутствуют	
7	Сведения о возможности предоставления третьим лицам персональных данных физического лица	данные отсутствуют	
8	Сведения о возражении в отношении зарегистрированного права:	данные отсутствуют	
9	Сведения о наличии решения об изъятии объекта недвижимости для государственных и муниципальных нужд:	данные отсутствуют	
10	Сведения о невозможности государственной регистрации без личного участия правообладателя или его законного представителя:	данные отсутствуют	
11	Правопритязания и сведения о наличии поступивших, но не рассмотренных заявлений о проведении государственной регистрации права (перехода, прекращения права), ограничения права или обременения объекта недвижимости, сделки в отношении объекта недвижимости:	отсутствуют	



ДОКУМЕНТ ПОДПИСАН
ЭЛЕКТРОННОЙ ПОДПИСЬЮ

Сертификат: 009F0BDC181A023B64597F1E2579BEFB50

Владелец: ФЕДЕРАЛЬНАЯ СЛУЖБА ГОСУДАРСТВЕННОЙ

РЕГИСТРАЦИИ, КАДАСТРА И КАРТОГРАФИИ

Действителен: с 02.08.2024 по 26.10.2025

полное наименование должности

инициалы, фамилия

Земельный участок			
вид объекта недвижимости			
Лист № 2 раздела 2	Всего листов раздела 2: 2	Всего разделов: 8	Всего листов выписки: 28
21.10.2024г. № КУВИ-001/2024-259281558			
Кадастровый номер:		29:22:060418:1022	
11	Сведения о невозможности государственной регистрации перехода, прекращения, ограничения права на земельный участок из земель сельскохозяйственного назначения:	данные отсутствуют	

полное наименование должности	 ДОКУМЕНТ ПОДПИСАН ЭЛЕКТРОННОЙ ПОДПИСЬЮ Сертификат: 009F0BDC181A023B64597F1E2579BEFB50 Владелец: ФЕДЕРАЛЬНАЯ СЛУЖБА ГОСУДАРСТВЕННОЙ РЕГИСТРАЦИИ, КАДАСТРА И КАРТОГРАФИИ Действителен: с 02.08.2024 по 26.10.2025	инициалы, фамилия
-------------------------------	---	-------------------

Выписка из Единого государственного реестра недвижимости об объекте недвижимости
Описание местоположения земельного участка


Земельный участок			
вид объекта недвижимости			
Лист № 1 раздела 3	Всего листов раздела 3: 1	Всего разделов: 8	Всего листов выписки: 28
21.10.2024г. № КУВИ-001/2024-259281558			
Кадастровый номер:		29:22:060418:1022	

План (чертеж, схема) земельного участка



Масштаб 1:2000

Условные обозначения:

	 ДОКУМЕНТ ПОДПИСАН ЭЛЕКТРОННОЙ ПОДПИСЬЮ Сертификат: 009F0BDC181A023B64597F1E2579BEFB50 Владелец: ФЕДЕРАЛЬНАЯ СЛУЖБА ГОСУДАРСТВЕННОЙ РЕГИСТРАЦИИ, КАДАСТРА И КАРТОГРАФИИ Действителен: с 02.08.2024 по 26.10.2025	
полное наименование должности		инициалы, фамилия

Выписка из Единого государственного реестра недвижимости об объекте недвижимости

Описание местоположения земельного участка

Земельный участок			
вид объекта недвижимости			
Лист № 1 раздела 3.1	Всего листов раздела 3.1: 1	Всего разделов: 8	Всего листов выписки: 28
21.10.2024г. № КУВИ-001/2024-259281558			
Кадастровый номер:		29:22:060418:1022	

Описание местоположения границ земельного участка							
№ п/п	Номер точки		Дирекционный угол	Горизонтальное положение, м	Описание закрепления на местности	Кадастровые номера смежных участков	Сведения об адресах правообладателей смежных земельных участков
	начальная	конечная					
1	2	3	4	5	6	7	8
1	1.1.1	1.1.2	131°52.8'	55.21	данные отсутствуют	29:22:060418:1020(1)	данные отсутствуют
2	1.1.2	1.1.3	221°52.1'	13.2	данные отсутствуют	29:22:060418:18(1)	данные отсутствуют
3	1.1.3	1.1.4	131°53.0'	7.8	данные отсутствуют	29:22:060418:18(1)	данные отсутствуют
4	1.1.4	1.1.5	41°55.7'	13.2	данные отсутствуют	29:22:060418:18(1)	данные отсутствуют
5	1.1.5	1.1.6	131°52.1'	71.99	данные отсутствуют	29:22:060418:1020(1)	данные отсутствуют
6	1.1.6	1.1.7	43°9.2'	14.27	данные отсутствуют	29:22:060418:1020(1)	данные отсутствуют
7	1.1.7	1.1.8	43°10.9'	6.24	данные отсутствуют	данные отсутствуют	данные отсутствуют
8	1.1.8	1.1.9	132°34.4'	48.61	данные отсутствуют	29:22:060418:28(1)	данные отсутствуют
9	1.1.9	1.1.10	224°13.3'	99.95	данные отсутствуют	29:22:060418:28(1)	данные отсутствуют
10	1.1.10	1.1.11	312°54.2'	58.95	данные отсутствуют	29:22:060418:2(1)	данные отсутствуют
11	1.1.11	1.1.12	222°53.5'	47.66	данные отсутствуют	29:22:060418:2(1)	данные отсутствуют
12	1.1.12	1.1.13	222°50.5'	17.28	данные отсутствуют	29:22:060418:1021(1)	данные отсутствуют
13	1.1.13	1.1.14	312°55.1'	100.43	данные отсутствуют	29:22:060418:1021(1)	данные отсутствуют
14	1.1.14	1.1.15	349°37.1'	7.27	данные отсутствуют	данные отсутствуют	данные отсутствуют
15	1.1.15	1.1.16	2°29.4'	6.68	данные отсутствуют	данные отсутствуют	данные отсутствуют
16	1.1.16	1.1.17	118°13.6'	37.81	данные отсутствуют	данные отсутствуют	данные отсутствуют
17	1.1.17	1.1.18	27°33.9'	36.63	данные отсутствуют	данные отсутствуют	данные отсутствуют
18	1.1.18	1.1.19	24°26.2'	72.25	данные отсутствуют	данные отсутствуют	данные отсутствуют
19	1.1.19	1.1.20	300°3.1'	9.49	данные отсутствуют	данные отсутствуют	данные отсутствуют
20	1.1.20	1.1.1	25°13.9'	21.91	данные отсутствуют	29:22:060418:8(1)	адрес отсутствует
21	1.1.20	1.1.20			данные отсутствуют	29:22:060418:37(1)	адрес отсутствует



ДОКУМЕНТ ПОДПИСАН
ЭЛЕКТРОННОЙ ПОДПИСЬЮ

Сертификат: 009F0BDC181A023B64597F1E2579BEFB50

Владелец: ФЕДЕРАЛЬНАЯ СЛУЖБА ГОСУДАРСТВЕННОЙ
РЕГИСТРАЦИИ, КАДАСТРА И КАРТОГРАФИИ
Действителен: с 02.08.2024 по 26.10.2025

полное наименование должности

инициалы, фамилия

Выписка из Единого государственного реестра недвижимости об объекте недвижимости

Описание местоположения земельного участка

Земельный участок			
вид объекта недвижимости			
Лист № 1 раздела 3.2	Всего листов раздела 3.2: 1	Всего разделов: 8	Всего листов выписки: 28
21.10.2024г. № КУВИ-001/2024-259281558			
Кадастровый номер:		29:22:060418:1022	

Сведения о характерных точках границы земельного участка				
Система координат МСК-29 зона 2				
Номер точки	Координаты, м		Описание закрепления на местности	Средняя квадратичная погрешность определения координат характерных точек границ земельного участка, м
	X	Y		
1	2	3	4	5
1	648858.84	2526389.18	-	0.1
2	648821.98	2526430.29	-	0.1
3	648812.15	2526421.48	-	0.1
4	648806.94	2526427.29	-	0.1
5	648816.76	2526436.11	-	0.1
6	648768.71	2526489.72	-	0.1
7	648779.12	2526499.48	-	0.1
8	648783.67	2526503.75	-	0.1
9	648750.78	2526539.55	-	0.1
10	648679.15	2526469.84	-	0.1
11	648719.28	2526426.66	-	0.1
12	648684.36	2526394.22	-	0.1
13	648671.69	2526382.47	-	0.1
14	648740.08	2526308.92	-	0.1
15	648747.23	2526307.61	-	0.1
16	648753.9	2526307.9	-	0.1
17	648736.02	2526341.21	-	0.1
18	648768.49	2526358.16	-	0.1
19	648834.27	2526388.05	-	0.1
20	648839.02	2526379.84	-	0.1
1	648858.84	2526389.18	-	0.1



ДОКУМЕНТ ПОДПИСАН
ЭЛЕКТРОННОЙ ПОДПИСЬЮ

Сертификат: 009F0BDC181A023B64597F1E2579BEFB50

Владелец: ФЕДЕРАЛЬНАЯ СЛУЖБА ГОСУДАРСТВЕННОЙ
РЕГИСТРАЦИИ, КАДАСТРА И КАРТОГРАФИИ
Действителен: с 02.08.2024 по 26.10.2025

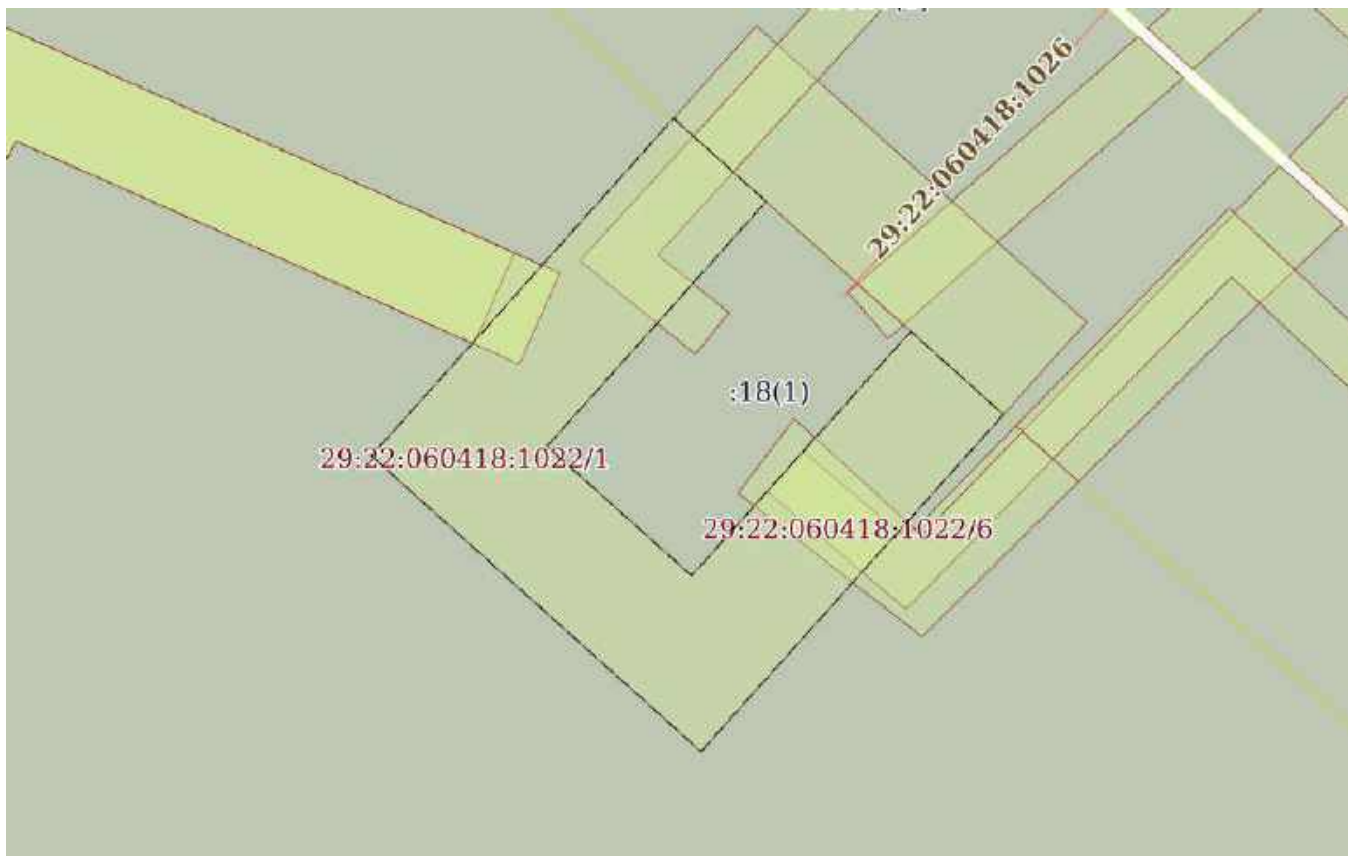
полное наименование должности

инициалы, фамилия

Выписка из Единого государственного реестра недвижимости об объекте недвижимости
Сведения о частях земельного участка

Земельный участок			
вид объекта недвижимости			
Лист № 1 раздела 4	Всего листов раздела 4: 7	Всего разделов: 8	Всего листов выписки: 28
21.10.2024г. № КУВИ-001/2024-259281558			
Кадастровый номер:		29:22:060418:1022	

План (чертеж, схема) части земельного участка | Учетный номер части: 29:22:060418:1022/1



Масштаб 1:300 | Условные обозначения:

полное наименование должности	 ДОКУМЕНТ ПОДПИСАН ЭЛЕКТРОННОЙ ПОДПИСЬЮ	инициалы, фамилия
	Сертификат: 009F0BDC181A023B64597F1E2579BEFB50 Владелец: ФЕДЕРАЛЬНАЯ СЛУЖБА ГОСУДАРСТВЕННОЙ РЕГИСТРАЦИИ, КАДАСТРА И КАРТОГРАФИИ Действителен: с 02.08.2024 по 26.10.2025	

Земельный участок

вид объекта недвижимости

Лист № 2 раздела 4

Всего листов раздела 4: 7

Всего разделов: 8

Всего листов выписки: 28

21.10.2024г. № КУВИ-001/2024-259281558

Кадастровый номер:

29:22:060418:1022

План (чертеж, схема) части земельного участка

Учетный номер части: 29:22:060418:1022/2



Масштаб 1:2000

Условные обозначения:

ДОКУМЕНТ ПОДПИСАН
ЭЛЕКТРОННОЙ ПОДПИСЬЮ

Сертификат: 009F0BDC181A023B64597F1E2579BEFB50

Владелец: ФЕДЕРАЛЬНАЯ СЛУЖБА ГОСУДАРСТВЕННОЙ
РЕГИСТРАЦИИ, КАДАСТРА И КАРТОГРАФИИ
Действителен: с 02.08.2024 по 26.10.2025

полное наименование должности

инициалы, фамилия

Земельный участок

вид объекта недвижимости

Лист № 3 раздела 4

Всего листов раздела 4: 7

Всего разделов: 8

Всего листов выписки: 28

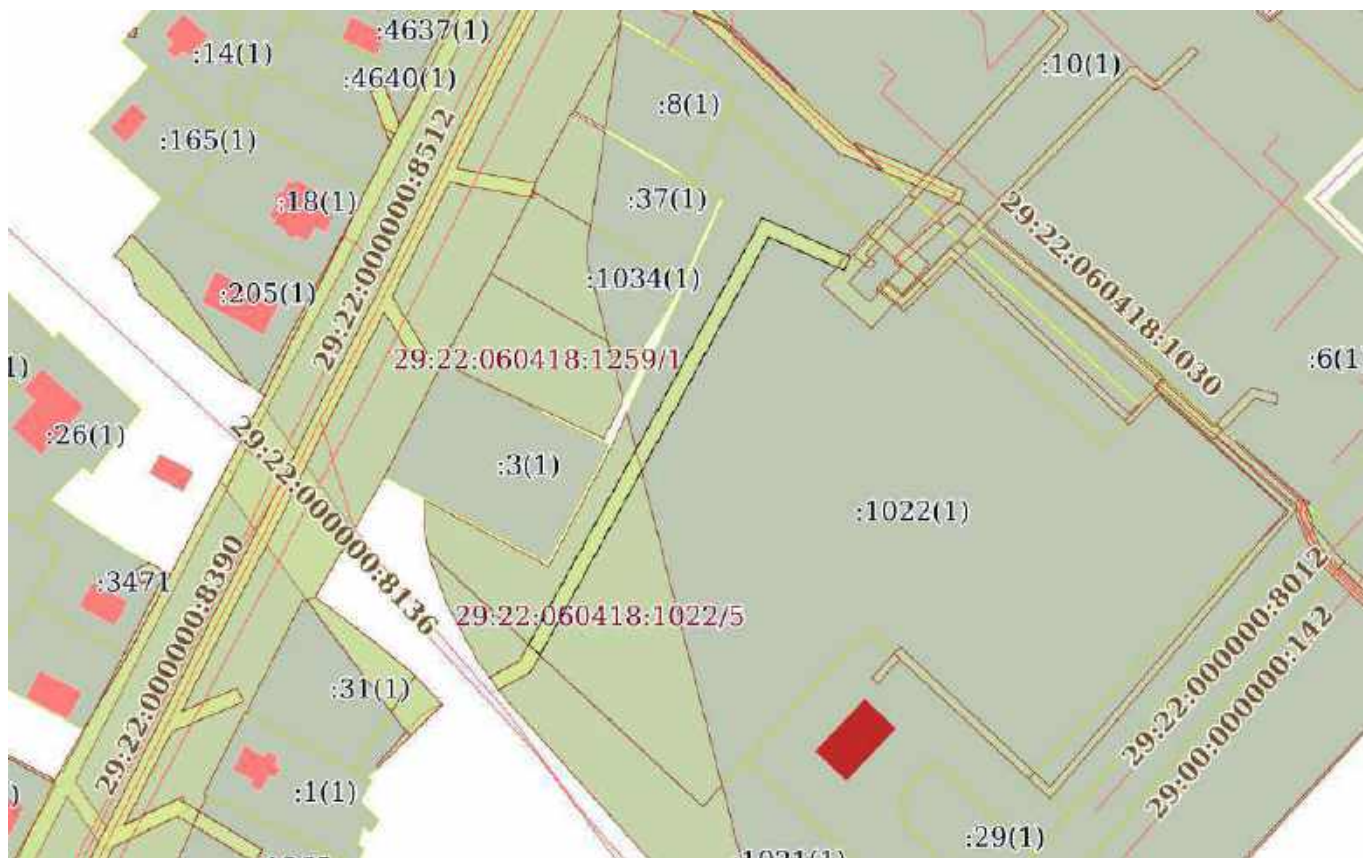
21.10.2024г. № КУВИ-001/2024-259281558

Кадастровый номер:

29:22:060418:1022

План (чертеж, схема) части земельного участка

Учетный номер части: 29:22:060418:1022/3



Масштаб 1:2000

Условные обозначения:

ДОКУМЕНТ ПОДПИСАН
ЭЛЕКТРОННОЙ ПОДПИСЬЮ

Сертификат: 009F0BDC181A023B64597F1E2579BEFB50

Владелец: ФЕДЕРАЛЬНАЯ СЛУЖБА ГОСУДАРСТВЕННОЙ
РЕГИСТРАЦИИ, КАДАСТРА И КАРТОГРАФИИ
Действителен: с 02.08.2024 по 26.10.2025

полное наименование должности

инициалы, фамилия

Земельный участок

вид объекта недвижимости

Лист № 4 раздела 4

Всего листов раздела 4: 7

Всего разделов: 8

Всего листов выписки: 28

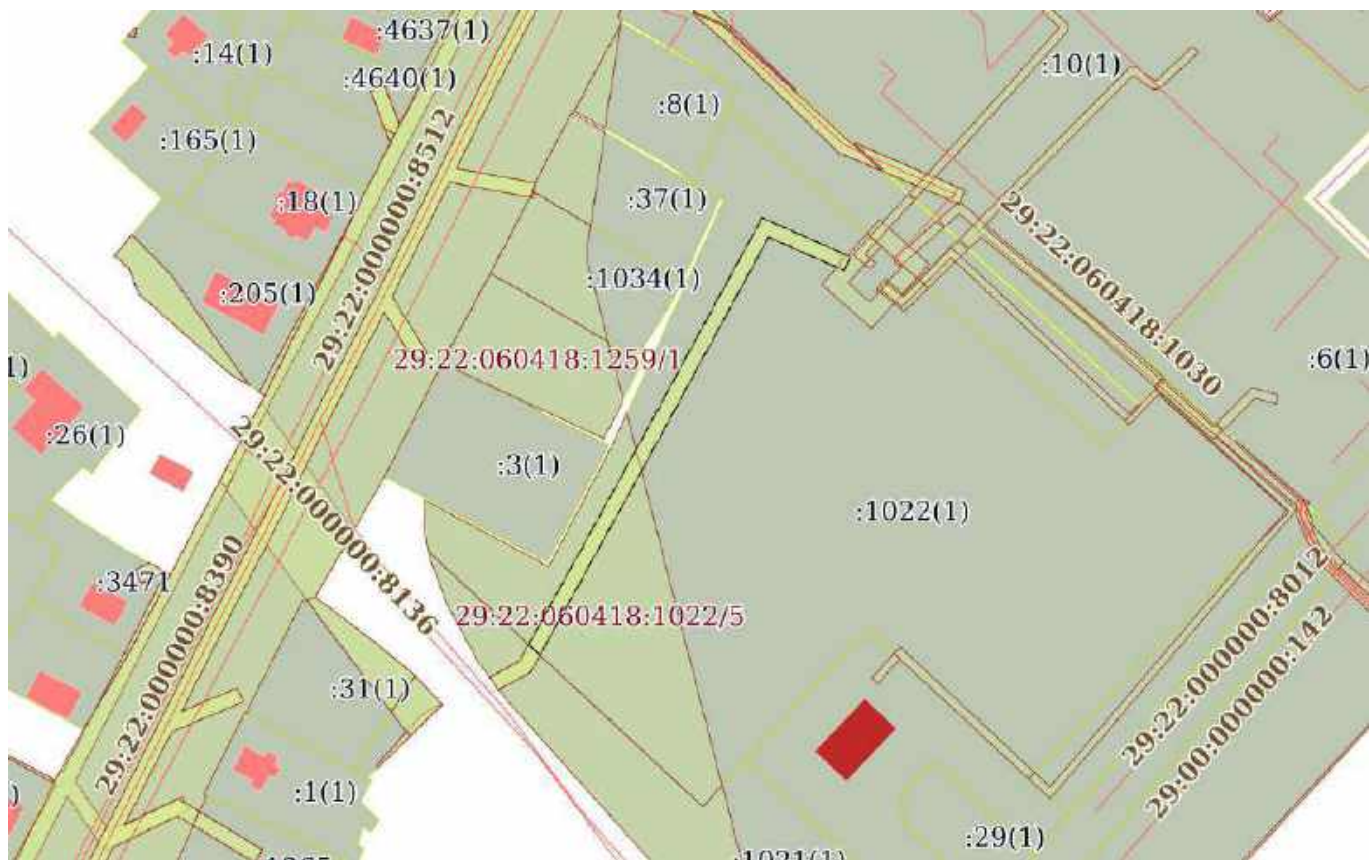
21.10.2024г. № КУВИ-001/2024-259281558

Кадастровый номер:

29:22:060418:1022

План (чертеж, схема) части земельного участка

Учетный номер части: 29:22:060418:1022/4



Масштаб 1:2000

Условные обозначения:



ДОКУМЕНТ ПОДПИСАН
ЭЛЕКТРОННОЙ ПОДПИСЬЮ

Сертификат: 009F0BDC181A023B64597F1E2579BEFB50

Владелец: ФЕДЕРАЛЬНАЯ СЛУЖБА ГОСУДАРСТВЕННОЙ

РЕГИСТРАЦИИ, КАДАСТРА И КАРТОГРАФИИ

Действителен: с 02.08.2024 по 26.10.2025

полное наименование должности

инициалы, фамилия

Земельный участок

вид объекта недвижимости

Лист № 5 раздела 4

Всего листов раздела 4: 7

Всего разделов: 8

Всего листов выписки: 28

21.10.2024г. № КУВИ-001/2024-259281558

Кадастровый номер:

29:22:060418:1022

План (чертеж, схема) части земельного участка

Учетный номер части: 29:22:060418:1022/5



Масштаб 1:2000

Условные обозначения:



ДОКУМЕНТ ПОДПИСАН
ЭЛЕКТРОННОЙ ПОДПИСЬЮ

Сертификат: 009F0BDC181A023B64597F1E2579BEFB50

Владелец: ФЕДЕРАЛЬНАЯ СЛУЖБА ГОСУДАРСТВЕННОЙ

РЕГИСТРАЦИИ, КАДАСТРА И КАРТОГРАФИИ

Действителен: с 02.08.2024 по 26.10.2025

полное наименование должности

инициалы, фамилия

Земельный участок

вид объекта недвижимости

Лист № 6 раздела 4

Всего листов раздела 4: 7

Всего разделов: 8

Всего листов выписки: 28

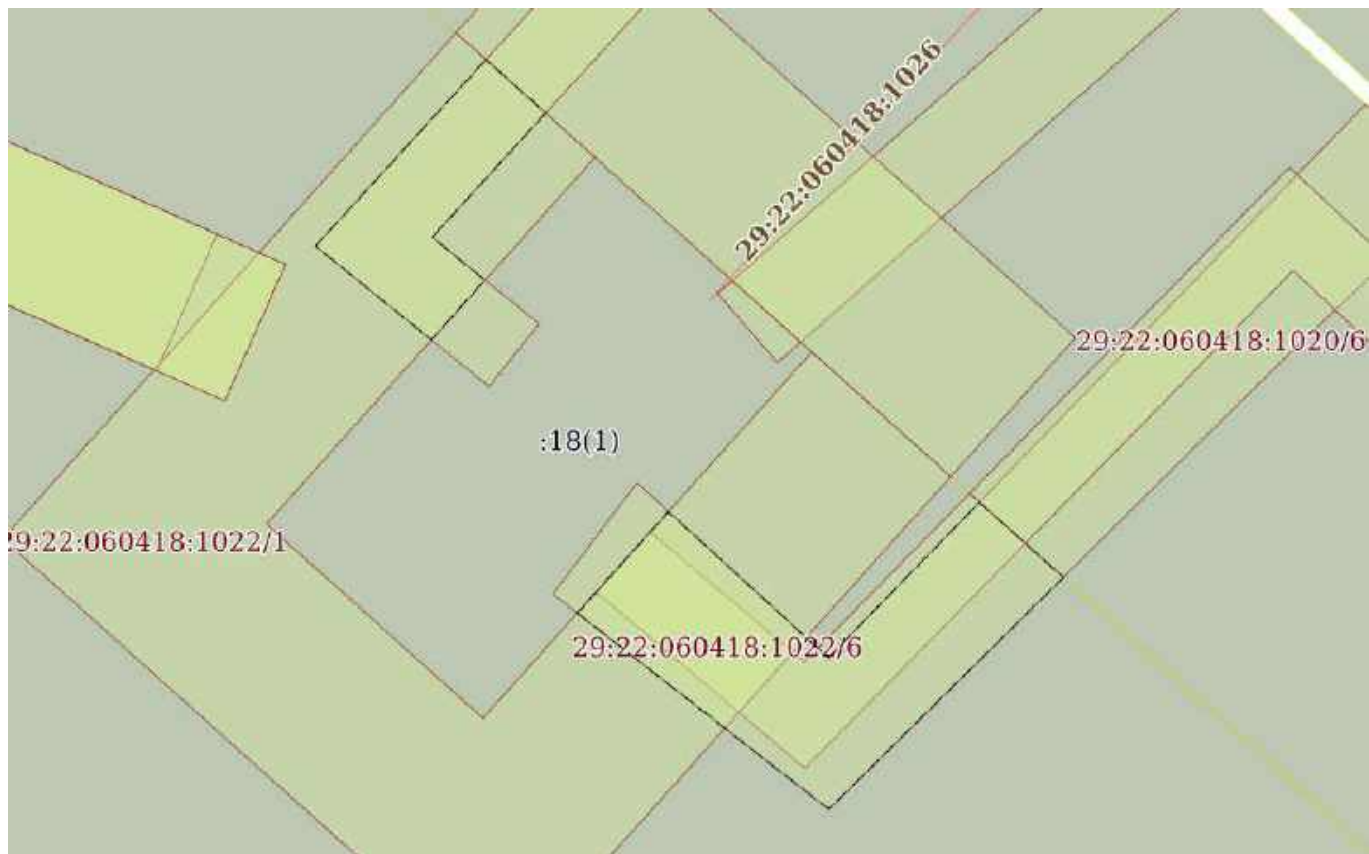
21.10.2024г. № КУВИ-001/2024-259281558

Кадастровый номер:

29:22:060418:1022

План (чертеж, схема) части земельного участка

Учетный номер части: 29:22:060418:1022/6



Масштаб 1:200

Условные обозначения:

ДОКУМЕНТ ПОДПИСАН
ЭЛЕКТРОННОЙ ПОДПИСЬЮ

Сертификат: 009F0BDC181A023B64597F1E2579BEFB50

Владелец: ФЕДЕРАЛЬНАЯ СЛУЖБА ГОСУДАРСТВЕННОЙ

РЕГИСТРАЦИИ, КАДАСТРА И КАРТОГРАФИИ

Действителен: с 02.08.2024 по 26.10.2025

полное наименование должности

инициалы, фамилия

Земельный участок

вид объекта недвижимости

Лист № 7 раздела 4

Всего листов раздела 4: 7

Всего разделов: 8

Всего листов выписки: 28

21.10.2024г. № КУВИ-001/2024-259281558

Кадастровый номер:

29:22:060418:1022

План (чертеж, схема) части земельного участка

Учетный номер части: 29:22:060418:1022/7



Масштаб 1:2000

Условные обозначения:

ДОКУМЕНТ ПОДПИСАН
ЭЛЕКТРОННОЙ ПОДПИСЬЮ

Сертификат: 009F0BDC181A023B64597F1E2579BEFB50

Владелец: ФЕДЕРАЛЬНАЯ СЛУЖБА ГОСУДАРСТВЕННОЙ

РЕГИСТРАЦИИ, КАДАСТРА И КАРТОГРАФИИ

Действителен: с 02.08.2024 по 26.10.2025

полное наименование должности

инициалы, фамилия

Выписка из Единого государственного реестра недвижимости об объекте недвижимости
Сведения о частях земельного участка

Земельный участок			
вид объекта недвижимости			
Лист № 1 раздела 4.1	Всего листов раздела 4.1: 5	Всего разделов: 8	Всего листов выписки: 28
21.10.2024г. № КУВИ-001/2024-259281558			
Кадастровый номер:		29:22:060418:1022	

Учетный номер части	Площадь, м2	Содержание ограничения в использовании или ограничения права на объект недвижимости или обременения объекта недвижимости
1	2	3
29:22:060418:1022/1	221	вид ограничения (обременения): ограничения прав на земельный участок, предусмотренные статьей 56 Земельного кодекса Российской Федерации; Срок действия: не установлен; реквизиты документа-основания: карта(план) от 14.06.2016 № б/н выдан: АО "ЛИМБ"; Содержание ограничения (обременения): Ограничения: в охранных зонах запрещается осуществлять любые действия, которые могут нарушить безопасную работу объектов электросетевого хозяйства, в том числе привести к их повреждению или уничтожению, и (или) повлечь причинение вреда жизни, здоровью граждан и имуществу физических или юридических лиц, а также повлечь нанесение экологического ущерба и возникновение пожаров (Постановление Правительства РФ от 24 февраля 2009 г. N 160 «О порядке установления охранных зон объектов электросетевого хозяйства и особых условий использования земельных участков, расположенных в границах таких зон»); Реестровый номер границы: 29.22.2.387
29:22:060418:1022/2	604	вид ограничения (обременения): ограничения прав на земельный участок, предусмотренные статьей 56 Земельного кодекса Российской Федерации; Срок действия: не установлен; реквизиты документа-основания: постановление "О порядке установления охранных зон объектов электросетевого хозяйства и особых условий использования земельных участков, расположенных в границах таких зон" от 24.02.2009 № 160 выдан: Правительство РФ ; Содержание ограничения (обременения): Ограничения использования объектов недвижимости предусмотрены «Правилами установления охранных зон объектов электросетевого хозяйства и особых условий использования земельных участков, расположенных в границах таких зон», утвержденными Постановлением Правительства Российской Федерации от 24 февраля 2009 г. N 160. В охранных зонах запрещается осуществлять любые действия, которые могут нарушить безопасную работу объектов электросетевого хозяйства, в том числе привести к их повреждению или уничтожению, и (или) повлечь причинение вреда жизни, здоровью граждан и имуществу физических или юридических лиц, а также повлечь нанесение экологического ущерба и возникновение пожаров, в том числе: - размещать любые объекты и предметы (материалы) в пределах созданных в соответствии с требованиями нормативно-технических документов проходов и подъездов для доступа к объектам электросетевого хозяйства, а также проводить любые работы и возводить сооружения, которые могут препятствовать доступу к объектам электросетевого хозяйства, без создания необходимых для такого доступа проходов и подъездов; - находиться в пределах огороженной территории и помещениях распределительных устройств и подстанций, открывать двери и люки распределительных устройств и подстанций, производить переключения и подключения в электрических сетях, разводить огонь в пределах охранных зон



ДОКУМЕНТ ПОДПИСАН
ЭЛЕКТРОННОЙ ПОДПИСЬЮ

Сертификат: 009F0BDC181A023B64597F1E2579BEFB50

Владелец: ФЕДЕРАЛЬНАЯ СЛУЖБА ГОСУДАРСТВЕННОЙ
РЕГИСТРАЦИИ, КАДАСТРА И КАРТОГРАФИИ
Действителен: с 02.08.2024 по 26.10.2025

полное наименование должности

инициалы, фамилия

Земельный участок			
вид объекта недвижимости			

Лист № 2 раздела 4.1	Всего листов раздела 4.1: 5	Всего разделов: 8	Всего листов выписки: 28
----------------------	-----------------------------	-------------------	--------------------------

21.10.2024г. № КУВИ-001/2024-259281558

Кадастровый номер: 29:22:060418:1022

		<p>вводных и распределительных устройств, подстанций, воздушных линий электропередачи, а также в охранных зонах кабельных линий электропередачи; - размещать свалки; - производить работы ударными механизмами, сбрасывать тяжести массой свыше 5 тонн, производить сброс и слив едких и коррозионных веществ и горюче-смазочных материалов; В пределах охранных зон без письменного решения о согласовании сетевых организаций юридическим и физическим лицам запрещаются: а) строительство, капитальный ремонт, реконструкция или снос зданий и сооружений; б) горные, взрывные, мелиоративные работы, в том числе связанные с временным затоплением земель; в) посадка и вырубка деревьев и кустарников; г) земляные работы на глубине более 0,3 метра (на вспахиваемых землях на глубине более 0,45 метра), а также планировка грунта; д) полевые сельскохозяйственные работы, связанные с вспашкой земли. В охранных зонах, установленных для объектов электросетевого хозяйства напряжением до 1000 вольт без письменного решения о согласовании сетевых организаций запрещается: - складировать или размещать хранилища любых, в том числе горюче-смазочных, материалов.; Реестровый номер границы: 29:22-6.585; Вид объекта реестра границ: Зона с особыми условиями использования территории; Вид зоны по документу: Охранная зона "ВЛ-04 УЛ.ДАЧНАЯ 0,85КМ"; Тип зоны: Охранная зона инженерных коммуникаций</p>
29:22:060418:1022/3	612	<p>вид ограничения (обременения): ограничения прав на земельный участок, предусмотренные статьей 56 Земельного кодекса Российской Федерации; Срок действия: не установлен; реквизиты документа-основания: постановление "О порядке установления охранных зон объектов электросетевого хозяйства и особых условий использования земельных участков, расположенных в границах таких зон" от 24.02.2009 № 160 выдан: Правительство РФ; Содержание ограничения (обременения): Постановление Правительства РФ № 160 от 24.02.2009 г. П.8. В охранной зоне (далее-ОЗ) запрещается осуществлять любые действия, которые могут нарушить безопасную работу объектов электросетевого хозяйства, в том числе привести к их повреждению или уничтожению, и (или) повлечь причинение вреда жизни, здоровью граждан и имуществу физических или юридических лиц, а также повлечь нанесение экологического ущерба и возникновение пожаров: а) набрасывать на провода и опоры воздушных линий электропередачи посторонние предметы, а также подниматься на опоры воздушных линий электропередачи; б) размещать любые объекты и предметы (материалы) в пределах созданных в соответствии с требованиями нормативно-технических документов проходов и подъездов для доступа к объектам электросетевого хозяйства, а также проводить любые работы и возводить сооружения, которые могут препятствовать доступу к объектам электросетевого хозяйства, без создания необходимых для такого доступа проходов и подъездов; в) находиться в пределах огороженной территории и помещениях распределительных устройств и подстанций, открывать двери и люки распределительных устройств и подстанций, производить переключения и подключения в электрических сетях, разводить огонь в пределах ОЗ вводных и распределительных устройств, подстанций, воздушных линий электропередачи, а также в ОЗ кабельных линий электропередачи; г) размещать свалки; д) производить работы ударными механизмами, сбрасывать тяжести массой свыше 5 тонн, производить сброс и слив едких и коррозионных веществ и горюче-смазочных материалов (в ОЗ подземных</p>



ДОКУМЕНТ ПОДПИСАН
ЭЛЕКТРОННОЙ ПОДПИСЬЮ

Сертификат: 009F0BDC181A023B64597F1E2579BEFB50

Владелец: ФЕДЕРАЛЬНАЯ СЛУЖБА ГОСУДАРСТВЕННОЙ

РЕГИСТРАЦИИ, КАДАСТРА И КАРТОГРАФИИ

Действителен: с 02.08.2024 по 26.10.2025

полное наименование должности

инициалы, фамилия

Земельный участок			
вид объекта недвижимости			
Лист № 3 раздела 4.1	Всего листов раздела 4.1: 5	Всего разделов: 8	Всего листов выписки: 28
21.10.2024г. № КУВИ-001/2024-259281558			
Кадастровый номер:		29:22:060418:1022	
		<p>кабельных линий электропередачи)П10.В пределах ОЗ без письменного решения о согласовании сетевых организаций юридическим и физическим лицам запрещаются:а)строительство,капитальный ремонт,реконструкция или снос зданий и сооружений;б)горные,взрывные,мелиоративные работы,в том числе связанные с временным затоплением земель,в)посадка и вырубка деревьев и кустарников;г)дноуглубительные,землечерпальные и погрузочно-разгрузочные работы,добыча рыбы,других водных животных и растений придонными орудиями лова,устройство водопоев,колка и заготовка льда(в ОЗ подводных кабельных линий электропередачи);д)проход судов,у которых расстояние по вертикали от верхнего крайнего габарита с грузом или без груза до нижней точки провеса проводов переходов воздушных линий электропередачи через водоемы менее минимально допустимого расстояния,в том числе с учетом максимального уровня подъема воды при паводке;е)проезд машин и механизмов,имеющих общую высоту с грузом или без груза от поверхности дороги более4,5метра(в ОЗ воздушных линий электропередачи);ж)земляные работы на глубине более0,3метра(на вспахиваемых землях на глубине более0,45метра),а также планировка грунта (в ОЗ подземных кабельных линий электропередачи);з)полив сельскохозяйственных культур в случае,если высота струи воды может составить свыше3метров(в ОЗ воздушных линий электропередачи);и)полевые сельскохозяйственные работы с применением сельскохозяйственных машин и оборудования высотой более4метров(в ОЗ воздушных линий электропередачи)или полевые сельскохозяйственные работы,связанные с вспашкой земли(в ОЗ кабельных линий электропередачи)П11.В ОЗ,установленных для объектов электросетевого хозяйства напряжением до1000вольт запрещается:а)размещать детские и спортивные площадки,стадионы,рынки,торговые точки,полевые станы,загоны для скота,гаражи и стоянки всех видов машин и механизмов,садовые,огородные земельные участки и иные объекты недвижимости,расположенные в границах территории ведения гражданами садоводства или огородничества для собственных нужд,объекты жилищного строительства,в том числе индивидуального(в ОЗ воздушных линий электропередачи)б)складировать или размещать хранилища любых,в том числе горюче-смазочных,материалов;в)устанавливать причалы для стоянки судов,барж и плавучих кранов,бросать якоря с судов и осуществлять их проход с отданными якорями,цепями,лотами,волокушами и тралами(в ОЗ подводных кабельных линий электропередачи); Реестровый номер границы: 29:22-6.680; Вид объекта реестра границ: Зона с особыми условиями использования территории; Вид зоны по документу: Зона с особыми условиями использования территории «ВЛ-0,4 УЛ.ДАЧНАЯ; Ответвл. к вводу в зд. Дачная-4 от вл-0,4кв ТП-327»; Тип зоны: Охранная зона инженерных коммуникаций</p>	
29:22:060418:1022/4	612	<p>вид ограничения (обременения): ограничения прав на земельный участок, предусмотренные статьей 56 Земельного кодекса Российской Федерации; Срок действия: не установлен; реквизиты документа-основания: постановление "Об установлении публичного сервитута" от 04.03.2021 № 405 выдан: Администрация городского округа "Город Архангельск"; Содержание ограничения (обременения): Публичный сервитут.Цель-размещение объекта электросетевого хозяйства (ВЛ-0,4 УЛ.ДАЧНАЯ; Ответвл. к вводу в зд. Дачная-4 от вл-0,4кв ТП-327). Срок действия публичного сервитута - 49 лет. Лицо в пользу</p>	



ДОКУМЕНТ ПОДПИСАН
ЭЛЕКТРОННОЙ ПОДПИСЬЮ

Сертификат: 009F0BDC181A023B64597F1E2579BEFB50

Владелец: ФЕДЕРАЛЬНАЯ СЛУЖБА ГОСУДАРСТВЕННОЙ
РЕГИСТРАЦИИ, КАДАСТРА И КАРТОГРАФИИ
Действителен: с 02.08.2024 по 26.10.2025

полное наименование должности

инициалы, фамилия

Земельный участок			
вид объекта недвижимости			
Лист № 4 раздела 4.1	Всего листов раздела 4.1: 5	Всего разделов: 8	Всего листов выписки: 28
21.10.2024г. № КУВИ-001/2024-259281558			
Кадастровый номер:		29:22:060418:1022	
		которого устанавливается публичный сервитут: Публичное акционерное общество "Межрегиональная распределительная сетевая компания Северо-Запада", ИНН 7802312751, ОГРН 1047855175785, почтовый адрес: 163045, г. Архангельск, Кузнечихинский промузел, 4 проезд, строение 5, адрес электронной почты: office@arhen.ru.; Реестровый номер границы: 29:22-6.818; Вид объекта реестра границ: Зона с особыми условиями использования территории; Вид зоны по документу: Публичный сервитут объекта электросетевого хозяйства: "ВЛ-0,4 УЛ.ДАЧНАЯ; Ответвл. к вводу в зд. Дачная-4 от вл-0,4кв ТП-327"; Тип зоны: Зона публичного сервитута	
29:22:060418:1022/5	3021	вид ограничения (обременения): ограничения прав на земельный участок, предусмотренные статьей 56 Земельного кодекса Российской Федерации; Срок действия: не установлен; реквизиты документа-основания: водный кодекс РФ от 03.06.2006 № 74-ФЗ выдан: Российская Федерация; постановление "О зонах затопления, подтопления" от 18.04.2014 № 360 выдан: Правительство Российской Федерации; приказ "Об определении границ зон затопления, подтопления в административных границах муниципального образования "город Архангельск", Архангельской области" от 01.10.2020 № 96 выдан: Двинско-Печорское бассейновое водное управление Федерального агентства водных ресурсов; Содержание ограничения (обременения): В границах зон затопления, подтопления, в соответствии с законодательством Российской Федерации о градостроительной деятельности отнесенных к зонам с особыми условиями использования территорий, запрещаются: 1) размещение новых населенных пунктов и строительство объектов капитального строительства без обеспечения инженерной защиты таких населенных пунктов и объектов от затопления, подтопления; 2) использование сточных вод в целях регулирования плодородия почв; 3) размещение кладбищ, скотомогильников, объектов размещения отходов производства и потребления, химических, взрывчатых, токсичных, отравляющих и ядовитых веществ, пунктов хранения и захоронения радиоактивных отходов; 4) осуществление авиационных мер по борьбе с вредными организмами. Водный Кодекс Российской Федерации (от 03.06.2006 г. № 74-ФЗ); Реестровый номер границы: 29:00-6.279; Вид объекта реестра границ: Зона с особыми условиями использования территории; Вид зоны по документу: Граница зоны подтопления муниципального образования «Город Архангельск» (территориальные округа Октябрьский, Ломоносовский, Майская Горка, Варавино-Фактория); Тип зоны: Иная зона с особыми условиями использования территории	
29:22:060418:1022/6	64	вид ограничения (обременения): ограничения прав на земельный участок, предусмотренные статьей 56 Земельного кодекса Российской Федерации; Срок действия: не установлен; реквизиты документа-основания: постановление "О порядке установления охранных зон объектов электросетевого хозяйства и особых условий использования земельных участков, расположенных в границах таких зон" от 24.02.2009 № 160 выдан: Правительство Российской Федерации ; Содержание ограничения (обременения): Запрещается осуществлять любые действия, которые могут нарушить безопасную работу объектов электросетевого хозяйства, в том числе привести к их повреждению или уничтожению, и (или) повлечь причинение вреда жизни, здоровью граждан и имуществу физических или юридических лиц, а также повлечь нанесение экологического ущерба и	



ДОКУМЕНТ ПОДПИСАН
ЭЛЕКТРОННОЙ ПОДПИСЬЮ

Сертификат: 009F0BDC181A023B64597F1E2579BEFB50

Владелец: ФЕДЕРАЛЬНАЯ СЛУЖБА ГОСУДАРСТВЕННОЙ
РЕГИСТРАЦИИ, КАДАСТРА И КАРТОГРАФИИ
Действителен: с 02.08.2024 по 26.10.2025

полное наименование должности

инициалы, фамилия

Земельный участок			
вид объекта недвижимости			
Лист № 5 раздела 4.1	Всего листов раздела 4.1: 5	Всего разделов: 8	Всего листов выписки: 28
21.10.2024г. № КУВИ-001/2024-259281558			
Кадастровый номер:		29:22:060418:1022	
		<p>возникновение пожаров, в том числе: а) набрасывать на провода и опоры воздушных линий электропередачи посторонние предметы, а также подниматься на опоры воздушных линий электропередачи; б) размещать любые объекты и предметы (материалы) в пределах созданных в соответствии с требованиями нормативно-технических документов проходов и подъездов для доступа к объектам электросетевого хозяйства, а также проводить любые работы и возводить сооружения, которые могут препятствовать доступу к объектам электросетевого хозяйства, без создания необходимых для такого доступа проходов и подъездов; в) находиться в пределах огороженной территории и помещениях распределительных устройств и подстанций, открывать двери и люки распределительных устройств и подстанций, производить переключения и подключения в электрических сетях (указанное требование не распространяется на работников, занятых выполнением разрешенных в установленном порядке работ), разводить огонь в пределах охранных зон вводных и распределительных устройств, подстанций, воздушных линий электропередачи, а также в охранных зонах кабельных линий электропередачи; г) размещать свалки; д) производить работы ударными механизмами, сбрасывать тяжести массой свыше 5 тонн, производить сброс и слив едких и коррозионных веществ и горюче-смазочных материалов (в охранных зонах подземных кабельных линий электропередачи); е) складировать или размещать хранилища любых, в том числе горюче-смазочных, материалов; ж) размещать детские и спортивные площадки, стадионы, рынки, торговые точки, полевые станы, загоны для скота, гаражи и стоянки всех видов машин и механизмов, проводить любые мероприятия, связанные с большим скоплением людей, не занятых выполнением разрешенных в установленном порядке работ (в охранных зонах воздушных линий электропередачи); з) использовать (запускать) любые летательные аппараты, в том числе воздушных змеев, спортивные модели летательных аппаратов (в охранных зонах воздушных линий электропередачи); и) бросать якоря с судов и осуществлять их проход с отданными якорями, цепями, лотами, волокушами и тралами (в охранных зонах подводных кабельных линий электропередачи); к) осуществлять проход судов с поднятыми стрелами кранов и других механизмов (в охранных зонах воздушных линий электропередачи). Ограничения использования объектов недвижимости предусмотрены "Правилами установления охранных зон объектов электросетевого хозяйства и особых условий использования земельных участков, расположенных в границах таких зон", утвержденными Постановлением Правительства Российской Федерации от 24.02.2009 г. № 160.; Реестровый номер границы: 29:22-6.1246; Вид объекта реестра границ: Зона с особыми условиями использования территории; Вид зоны по документу: Зона с особыми условиями использования территории НК ТП327-4 горбольница пищеблок; НК ТП327-Стоматология ВЦУ; НК ТП327-Дачная,30 4 горбольница к.3; Тип зоны: Охранная зона инженерных коммуникаций</p>	
29:22:060418:1022/7	182	<p>вид ограничения (обременения): публичный сервитут; Срок действия: не установлен; реквизиты документа-основания: постановление "Об установлении публичного сервитута" от 15.07.2024 № 1203 выдан: Администрация городского округа "Город Архангельск"; Содержание ограничения (обременения): ; Реестровый номер границы: 29:22:060418-17.1</p>	

 ДОКУМЕНТ ПОДПИСАН ЭЛЕКТРОННОЙ ПОДПИСЬЮ Сертификат: 009F0BDC181A023B64597F1E2579BEFB50 Владелец: ФЕДЕРАЛЬНАЯ СЛУЖБА ГОСУДАРСТВЕННОЙ РЕГИСТРАЦИИ, КАДАСТРА И КАРТОГРАФИИ Действителен: с 02.08.2024 по 26.10.2025	полное наименование должности	инициалы, фамилия
---	-------------------------------	-------------------

Выписка из Единого государственного реестра недвижимости об объекте недвижимости
Сведения о частях земельного участка

Земельный участок			
вид объекта недвижимости			
Лист № 1 раздела 4.2	Всего листов раздела 4.2: 7	Всего разделов: 8	Всего листов выписки: 28
21.10.2024г. № КУВИ-001/2024-259281558			
Кадастровый номер:		29:22:060418:1022	

Сведения о характерных точках границы части (частей) земельного участка				
Учетный номер части: 29:22:060418:1022/1				
Система координат МСК-29 зона 2				
Номер точки	Координаты, м		Описание закрепления на местности	Средняя квадратичная погрешность определения координат характерных точек границ земельного участка, м
	X	Y		
1	2	3	4	5
1	648811.76	2526414.42	-	0.1
2	648799.88	2526427.67	-	0.1
3	648813.42	2526439.83	-	-
4	648816.76	2526436.11	-	0.1
5	648806.94	2526427.29	-	0.1
6	648812.15	2526421.48	-	0.1
7	648821.98	2526430.29	-	0.1
8	648825.32	2526426.57	-	-
1	648811.76	2526414.42	-	0.1

полное наименование должности		ДОКУМЕНТ ПОДПИСАН	инициалы, фамилия
		ЭЛЕКТРОННОЙ ПОДПИСЬЮ	
Сертификат: 009F0BDC181A023B64597F1E2579BEFB50		Владелец: ФЕДЕРАЛЬНАЯ СЛУЖБА ГОСУДАРСТВЕННОЙ РЕГИСТРАЦИИ, КАДАСТРА И КАРТОГРАФИИ	
Действителен: с 02.08.2024 по 26.10.2025			

Земельный участок			
вид объекта недвижимости			
Лист № 2 раздела 4.2	Всего листов раздела 4.2: 7	Всего разделов: 8	Всего листов выписки: 28

21.10.2024г. № КУВИ-001/2024-259281558

Кадастровый номер: 29:22:060418:1022

Сведения о характерных точках границы части (частей) земельного участка			
Учетный номер части: 29:22:060418:1022/2			
Система координат			

Номер точки	Координаты, м		Описание закрепления на местности	Средняя квадратичная погрешность определения координат характерных точек границ земельного участка, м
	X	Y		
1	2	3	4	5
1	648712.3	2526338.8	-	-
2	648715.1	2526335.78	-	-
3	648737.04	2526347.88	-	-
4	648763.64	2526362.54	-	-
5	648787.1	2526375.28	-	-
6	648808.19	2526386.67	-	-
7	648829.55	2526398.39	-	-
8	648819.92	2526420.16	-	-
9	648816.26	2526418.54	-	-
10	648824.41	2526400.13	-	-
11	648806.27	2526390.19	-	-
12	648785.2	2526378.8	-	-
13	648761.72	2526366.04	-	-
14	648735.1	2526351.38	-	-
1	648712.3	2526338.8	-	-



ДОКУМЕНТ ПОДПИСАН
ЭЛЕКТРОННОЙ ПОДПИСЬЮ

Сертификат: 009F0BDC181A023B64597F1E2579BEFB50

Владелец: ФЕДЕРАЛЬНАЯ СЛУЖБА ГОСУДАРСТВЕННОЙ

РЕГИСТРАЦИИ, КАДАСТРА И КАРТОГРАФИИ

Действителен: с 02.08.2024 по 26.10.2025

полное наименование должности

инициалы, фамилия

Земельный участок			
вид объекта недвижимости			
Лист № 3 раздела 4.2	Всего листов раздела 4.2: 7	Всего разделов: 8	Всего листов выписки: 28

21.10.2024г. № КУВИ-001/2024-259281558

Кадастровый номер:

29:22:060418:1022

Сведения о характерных точках границы части (частей) земельного участка

Учетный номер части: 29:22:060418:1022/3

Система координат

Номер точки	Координаты, м		Описание закрепления на местности	Средняя квадратичная погрешность определения координат характерных точек границ земельного участка, м
	X	Y		
1	2	3	4	5
1	648712.3	2526338.8	-	-
2	648715.1	2526335.78	-	-
3	648737.04	2526347.88	-	-
4	648763.64	2526362.54	-	-
5	648787.1	2526375.28	-	-
6	648808.19	2526386.67	-	-
7	648829.55	2526398.39	-	-
8	648819.11	2526421.99	-	-
9	648815.45	2526420.37	-	-
10	648824.41	2526400.13	-	-
11	648806.27	2526390.19	-	-
12	648785.2	2526378.8	-	-
13	648761.72	2526366.04	-	-
14	648735.1	2526351.38	-	-
1	648712.3	2526338.8	-	-



ДОКУМЕНТ ПОДПИСАН
ЭЛЕКТРОННОЙ ПОДПИСЬЮ

Сертификат: 009F0BDC181A023B64597F1E2579BEFB50

Владелец: ФЕДЕРАЛЬНАЯ СЛУЖБА ГОСУДАРСТВЕННОЙ

РЕГИСТРАЦИИ, КАДАСТРА И КАРТОГРАФИИ

Действителен: с 02.08.2024 по 26.10.2025

полное наименование должности

инициалы, фамилия

Земельный участок			
вид объекта недвижимости			
Лист № 4 раздела 4.2	Всего листов раздела 4.2: 7	Всего разделов: 8	Всего листов выписки: 28

21.10.2024г. № КУВИ-001/2024-259281558

Кадастровый номер: 29:22:060418:1022

Сведения о характерных точках границы части (частей) земельного участка			
Учетный номер части: 29:22:060418:1022/4			
Система координат			

Номер точки	Координаты, м		Описание закрепления на местности	Средняя квадратичная погрешность определения координат характерных точек границ земельного участка, м
	X	Y		
1	2	3	4	5
1	648715.1	2526335.78	-	-
2	648737.04	2526347.88	-	-
3	648763.64	2526362.54	-	-
4	648787.1	2526375.28	-	-
5	648808.19	2526386.67	-	-
6	648829.55	2526398.39	-	-
7	648819.11	2526421.99	-	-
8	648815.45	2526420.37	-	-
9	648824.41	2526400.13	-	-
10	648806.27	2526390.19	-	-
11	648785.2	2526378.8	-	-
12	648761.72	2526366.04	-	-
13	648735.1	2526351.38	-	-
14	648712.3	2526338.8	-	-
1	648715.1	2526335.78	-	-



ДОКУМЕНТ ПОДПИСАН
ЭЛЕКТРОННОЙ ПОДПИСЬЮ

Сертификат: 009F0BDC181A023B64597F1E2579BEFB50

Владелец: ФЕДЕРАЛЬНАЯ СЛУЖБА ГОСУДАРСТВЕННОЙ

РЕГИСТРАЦИИ, КАДАСТРА И КАРТОГРАФИИ

Действителен: с 02.08.2024 по 26.10.2025

полное наименование должности

инициалы, фамилия

Земельный участок

вид объекта недвижимости

Лист № 5 раздела 4.2

Всего листов раздела 4.2: 7

Всего разделов: 8

Всего листов выписки: 28

21.10.2024г. № КУВИ-001/2024-259281558

Кадастровый номер:

29:22:060418:1022

Сведения о характерных точках границы части (частей) земельного участка

Учетный номер части: 29:22:060418:1022/5

Система координат

Номер точки	Координаты, м		Описание закрепления на местности	Средняя квадратичная погрешность определения координат характерных точек границ земельного участка, м
	X	Y		
1	2	3	4	5
1	648671.69	2526382.47	-	-
2	648740.08	2526308.92	-	-
3	648747.23	2526307.61	-	-
4	648753.9	2526307.9	-	-
5	648736.02	2526341.21	-	-
6	648768.49	2526358.16	-	-
7	648777.05	2526362.05	-	-
8	648677.31	2526387.68	-	-
1	648671.69	2526382.47	-	-



ДОКУМЕНТ ПОДПИСАН
ЭЛЕКТРОННОЙ ПОДПИСЬЮ

Сертификат: 009F0BDC181A023B64597F1E2579BEFB50

Владелец: ФЕДЕРАЛЬНАЯ СЛУЖБА ГОСУДАРСТВЕННОЙ
РЕГИСТРАЦИИ, КАДАСТРА И КАРТОГРАФИИ
Действителен: с 02.08.2024 по 26.10.2025

полное наименование должности

инициалы, фамилия

Земельный участок

вид объекта недвижимости

Лист № 6 раздела 4.2

Всего листов раздела 4.2: 7

Всего разделов: 8

Всего листов выписки: 28

21.10.2024г. № КУВИ-001/2024-259281558

Кадастровый номер:

29:22:060418:1022

Сведения о характерных точках границы части (частей) земельного участка

Учетный номер части: 29:22:060418:1022/6

Система координат

Номер точки	Координаты, м		Описание закрепления на местности	Средняя квадратичная погрешность определения координат характерных точек границ земельного участка, м
	X	Y		
1	2	3	4	5
1	648824.6	2526427.37	-	-
2	648823.17	2526428.97	-	-
3	648819.84	2526425.93	-	-
4	648818.69	2526427.34	-	-
5	648817.09	2526425.91	-	-
6	648819.6	2526422.8	-	-
1	648824.6	2526427.37	-	-
1	648809.76	2526429.82	-	-
2	648812.48	2526432.26	-	-
3	648808.56	2526436.55	-	-
4	648812.73	2526440.6	-	-
5	648810.72	2526442.85	-	-
6	648804.5	2526436.56	-	-
1	648809.76	2526429.82	-	-



ДОКУМЕНТ ПОДПИСАН
ЭЛЕКТРОННОЙ ПОДПИСЬЮ

Сертификат: 009F0BDC181A023B64597F1E2579BEFB50

Владелец: ФЕДЕРАЛЬНАЯ СЛУЖБА ГОСУДАРСТВЕННОЙ
РЕГИСТРАЦИИ, КАДАСТРА И КАРТОГРАФИИ
Действителен: с 02.08.2024 по 26.10.2025

полное наименование должности

инициалы, фамилия

Земельный участок			
вид объекта недвижимости			
Лист № 7 раздела 4.2	Всего листов раздела 4.2: 7	Всего разделов: 8	Всего листов выписки: 28

21.10.2024г. № КУВИ-001/2024-259281558

Кадастровый номер:

29:22:060418:1022

Сведения о характерных точках границы части (частей) земельного участка

Учетный номер части: 29:22:060418:1022/7

Система координат

Номер точки	Координаты, м		Описание закрепления на местности	Средняя квадратичная погрешность определения координат характерных точек границ земельного участка, м
	X	Y		
1	2	3	4	5
1	648711.28	2526435.3	-	-
2	648711.26	2526435.29	-	-
3	648712.7	2526433.74	-	-
4	648714.49	2526435.34	-	-
5	648680.78	2526471.43	-	-
6	648679.16	2526469.85	-	-
7	648711.28	2526435.3	-	-
1	648750.78	2526539.55	-	-
2	648742.63	2526531.62	-	-
3	648751.14	2526538.87	-	-
4	648782.23	2526504.56	-	-
5	648774.11	2526496.78	-	-
6	648775.11	2526495.72	-	-
7	648779.12	2526499.48	-	-
8	648783.67	2526503.75	-	-
9	648750.78	2526539.55	-	-
1	648810.32	2526430.34	-	-
2	648811.93	2526431.78	-	-
3	648808.45	2526435.91	-	-
4	648812.97	2526440.34	-	-
5	648811.63	2526441.83	-	-
6	648805.6	2526435.92	-	-
7	648810.32	2526430.34	-	-



ДОКУМЕНТ ПОДПИСАН
ЭЛЕКТРОННОЙ ПОДПИСЬЮ

Сертификат: 009F0BDC181A023B64597F1E2579BEFB50

Владелец: ФЕДЕРАЛЬНАЯ СЛУЖБА ГОСУДАРСТВЕННОЙ

РЕГИСТРАЦИИ, КАДАСТРА И КАРТОГРАФИИ

Действителен: с 02.08.2024 по 26.10.2025

полное наименование должности

инициалы, фамилия

Филиал публично-правовой компании "Роскадастр" по Архангельской области и Ненецкому автономному округу
полное наименование органа регистрации прав

Выписка из Единого государственного реестра недвижимости об объекте недвижимости

Сведения о характеристиках объекта недвижимости

На основании запроса от 21.10.2024, поступившего на рассмотрение 21.10.2024, сообщаем, что согласно записям Единого государственного реестра недвижимости:

Раздел 1 Лист 1

Земельный участок			
вид объекта недвижимости			
Лист № 1 раздела 1	Всего листов раздела 1: 4	Всего разделов: 8	Всего листов выписки: 15
21.10.2024г. № КУВИ-001/2024-259302532			
Кадастровый номер:	29:22:070202:3		
Номер кадастрового квартала:	29:22:070202		
Дата присвоения кадастрового номера:	17.01.2001		
Ранее присвоенный государственный учетный номер:	данные отсутствуют		
Адрес:	обл. Архангельская, г. Архангельск, ул. Никитова, д. 3		
Площадь:	2570 +/- 18		
Кадастровая стоимость, руб.:	4101917.83		
Кадастровые номера расположенных в пределах земельного участка объектов недвижимости:	29:22:000000:2855, 29:22:070202:67		
Кадастровые номера объектов недвижимости, из которых образован объект недвижимости:	данные отсутствуют		
Кадастровые номера образованных объектов недвижимости:	29:22:070202:1328		
Категория земель:	Земли населенных пунктов		
Виды разрешенного использования:	Деловое управление		
Сведения о кадастровом инженере:	Кольчев Леонид Васильевич, СНИЛС 062-975-954 10, договор на выполнение кадастровых работ от 30.03.2017 № 2584374, дата завершения кадастровых работ: 05.03.2018		
Сведения о лесах, водных объектах и об иных природных объектах, расположенных в пределах земельного участка:	данные отсутствуют		



ДОКУМЕНТ ПОДПИСАН
ЭЛЕКТРОННОЙ ПОДПИСЬЮ

Сертификат: 009F0BDC181A023B64597F1E2579BEFB50

Владелец: ФЕДЕРАЛЬНАЯ СЛУЖБА ГОСУДАРСТВЕННОЙ
РЕГИСТРАЦИИ, КАДАСТРА И КАРТОГРАФИИ
Действителен: с 02.08.2024 по 26.10.2025

полное наименование должности

инициалы, фамилия

Земельный участок			
вид объекта недвижимости			
Лист № 2 раздела 1	Всего листов раздела 1: 4	Всего разделов: 8	Всего листов выписки: 15
21.10.2024г. № КУВИ-001/2024-259302532			
Кадастровый номер:		29:22:070202:3	
Сведения о том, что земельный участок полностью расположен в границах зоны с особыми условиями использования территории, территории объекта культурного наследия, публичного сервитута:		Земельный участок полностью расположен в границах зоны с реестровым номером 29:00-6.279 от 31.10.2020, ограничение использования земельного участка в пределах зоны: В границах зон затопления, подтопления, в соответствии с законодательством Российской Федерации о градостроительной деятельности отнесенных к зонам с особыми условиями использования территорий, запрещаются: 1) размещение новых населенных пунктов и строительство объектов капитального строительства без обеспечения инженерной защиты таких населенных пунктов и объектов от затопления, подтопления; 2) использование сточных вод в целях регулирования плодородия почв; 3) размещение кладбищ, скотомогильников, объектов размещения отходов производства и потребления, химических, взрывчатых, токсичных, отравляющих и ядовитых веществ, пунктов хранения и захоронения радиоактивных отходов; 4) осуществление авиационных мер по борьбе с вредными организмами. Водный Кодекс Российской Федерации (от 03.06.2006 г. № 74-ФЗ), вид/наименование: Граница зоны подтопления муниципального образования «Город Архангельск» (территориальные округа Октябрьский, Ломоносовский, Майская Горка, Варавино-Фактория), тип: Иная зона с особыми условиями использования территории, решения: 1. дата решения: 03.06.2006, номер решения: 74-ФЗ, наименование ОГВ/ОМСУ: Российская Федерация 2. дата решения: 18.04.2014, номер решения: 360, наименование ОГВ/ОМСУ: Правительство Российской Федерации 3. дата решения: 01.10.2020, номер решения: 96, наименование ОГВ/ОМСУ: Двинско-Печорское бассейновое водное управление Федерального агентства водных ресурсов	
Сведения о том, что земельный участок расположен в границах особой экономической зоны, территории опережающего развития, зоны территориального развития в Российской Федерации, игровой зоны:		данные отсутствуют	
Сведения о том, что земельный участок расположен в границах особо охраняемой природной территории, Байкальской природной территории и ее экологических зон, лесопарковом зеленом поясе, охотничьего угодья, лесничества:		данные отсутствуют	
Сведения о расположении земельного участка и (или) расположенного на нем объекта недвижимости в границах территории, в отношении которой принято решение о резервировании земель для государственных или муниципальных нужд:		данные отсутствуют	
Сведения о результатах проведения государственного земельного надзора:		данные отсутствуют	
Сведения о расположении земельного участка в границах территории, в отношении которой утвержден проект межевания территории:		данные отсутствуют	



ДОКУМЕНТ ПОДПИСАН
ЭЛЕКТРОННОЙ ПОДПИСЬЮ

Сертификат: 009F0BDC181A023B64597F1E2579BEFB50

Владелец: ФЕДЕРАЛЬНАЯ СЛУЖБА ГОСУДАРСТВЕННОЙ

РЕГИСТРАЦИИ, КАДАСТРА И КАРТОГРАФИИ

Действителен: с 02.08.2024 по 26.10.2025

полное наименование должности

инициалы, фамилия

Земельный участок			
вид объекта недвижимости			
Лист № 3 раздела 1	Всего листов раздела 1: 4	Всего разделов: 8	Всего листов выписки: 15
21.10.2024г. № КУВИ-001/2024-259302532			
Кадастровый номер:		29:22:070202:3	
Условный номер земельного участка:		данные отсутствуют	
Сведения о принятии акта и (или) заключении договора, предусматривающих предоставление в соответствии с земельным законодательством исполнительным органом государственным органом власти или органом местного самоуправления, находящегося в государственной или муниципальной собственности земельного участка для строительства наемного дома социального использования или наемного дома коммерческого использования:		данные отсутствуют	
Сведения о том, что земельный участок или земельные участки образованы на основании решения об изъятии земельного участка и (или) расположенного на нем объекта недвижимости для государственных или муниципальных нужд:		данные отсутствуют	
Сведения о том, что земельный участок образован из земель или земельного участка, государственная собственность на которые не разграничена:		данные отсутствуют	
Сведения о наличии земельного спора о местоположении границ земельных участков:		данные отсутствуют	
Статус записи об объекте недвижимости:		Сведения об объекте недвижимости имеют статус "актуальные, ранее учтенные"	
Особые отметки:		Сведения об ограничениях права на объект недвижимости, обременениях данного объекта, не зарегистрированных в реестре прав, ограничений прав и обременений недвижимого имущества: вид ограничения (обременения): ограничения прав на земельный участок, предусмотренные статьей 56 Земельного кодекса Российской Федерации; срок действия: с 06.05.2021; реквизиты документа-основания: водный кодекс РФ от 03.06.2006 № 74-ФЗ выдан: Российская Федерация; постановление "О зонах затопления, подтопления" от 18.04.2014 № 360 выдан: Правительство Российской Федерации; приказ "Об определении границ зон затопления, подтопления в административных границах муниципального образования "город Архангельск", Архангельской области" от 01.10.2020 № 96 выдан: Двинско-Печорское бассейновое водное управление Федерального агентства водных ресурсов. вид ограничения (обременения): ограничения прав на земельный участок, предусмотренные статьей 56 Земельного кодекса Российской Федерации; срок действия: с 15.07.2021; реквизиты документа-основания: постановление "Об утверждении Правил охраны линий и сооружений связи Российской Федерации" от 09.06.1995 № 578 выдан: Правительство Российской Федерации.	



ДОКУМЕНТ ПОДПИСАН
ЭЛЕКТРОННОЙ ПОДПИСЬЮ

Сертификат: 009F0BDC181A023B64597F1E2579BEFB50

Владелец: ФЕДЕРАЛЬНАЯ СЛУЖБА ГОСУДАРСТВЕННОЙ
РЕГИСТРАЦИИ, КАДАСТРА И КАРТОГРАФИИ
Действителен: с 02.08.2024 по 26.10.2025

полное наименование должности

инициалы, фамилия

Земельный участок			
вид объекта недвижимости			
Лист № 4 раздела 1	Всего листов раздела 1: 4	Всего разделов: 8	Всего листов выписки: 15
21.10.2024г. № КУВИ-001/2024-259302532			
Кадастровый номер:	29:22:070202:3		
Получатель выписки:	Демин Александр Анатольевич		

полное наименование должности	 ДОКУМЕНТ ПОДПИСАН ЭЛЕКТРОННОЙ ПОДПИСЬЮ Сертификат: 009F0BDC181A023B64597F1E2579BEFB50 Владелец: ФЕДЕРАЛЬНАЯ СЛУЖБА ГОСУДАРСТВЕННОЙ РЕГИСТРАЦИИ, КАДАСТРА И КАРТОГРАФИИ Действителен: с 02.08.2024 по 26.10.2025	инициалы, фамилия

Выписка из Единого государственного реестра недвижимости об объекте недвижимости
Сведения о зарегистрированных правах

Земельный участок			
вид объекта недвижимости			
Лист № 1 раздела 2	Всего листов раздела 2: 3	Всего разделов: 8	Всего листов выписки: 15
21.10.2024г. № КУВИ-001/2024-259302532			
Кадастровый номер:		29:22:070202:3	
1	Правообладатель (правообладатели):	1.1	Российская Федерация
	Сведения о возможности предоставления третьим лицам персональных данных физического лица:	1.1.1	данные отсутствуют
2	Вид, номер, дата и время государственной регистрации права:	2.1	Собственность 29-01/01-24/2004-321 15.06.2004 00:00:00
3	Сведения об осуществлении государственной регистрации сделки, права без необходимого в силу закона согласия третьего лица, органа:	3.1	данные отсутствуют
4	Ограничение прав и обременение объекта недвижимости:		
4.1	вид:	Аренда	
	дата государственной регистрации:	17.10.2023 10:07:43	
	номер государственной регистрации:	29:22:070202:3-29/188/2023-6	
	срок, на который установлены ограничение прав и обременение объекта недвижимости:	Срок действия с 17.10.2023 по 31.12.2071	
	лицо, в пользу которого установлены ограничение прав и обременение объекта недвижимости:	Публичное акционерное общество междугородной и международной электрической связи "Ростелеком", ИНН: 7707049388	
	сведения о возможности предоставления третьим лицам персональных данных физического лица	данные отсутствуют	
	основание государственной регистрации:	Договор аренды земельного участка находящегося в федеральной собственности, № 588/1, выдан 01.08.2023, дата государственной регистрации: 17.10.2023, номер государственной регистрации: 29:22:070202:3-29/188/2023-7 Соглашение к договору аренды земельного участка, находящегося в федеральной собственности №588/1 от 01.08.2023, № 1, выдан 18.07.2024, дата государственной регистрации: 16.09.2024, номер государственной регистрации: 29:22:070202:3-29/188/2024-8	
	сведения об осуществлении государственной регистрации сделки, права, ограничения права без необходимого в силу закона согласия третьего лица, органа:	данные отсутствуют	



ДОКУМЕНТ ПОДПИСАН
ЭЛЕКТРОННОЙ ПОДПИСЬЮ


Сертификат: 009F0BDC181A023B64597F1E2579BEFB50

Владелец: ФЕДЕРАЛЬНАЯ СЛУЖБА ГОСУДАРСТВЕННОЙ
РЕГИСТРАЦИИ, КАДАСТРА И КАРТОГРАФИИ
Действителен: с 02.08.2024 по 26.10.2025

полное наименование должности

инициалы, фамилия

Земельный участок		
вид объекта недвижимости		
Лист № 2 раздела 2	Всего листов раздела 2: 3	Всего разделов: 8
Всего листов выписки: 15		
21.10.2024г. № КУВИ-001/2024-259302532		
Кадастровый номер:		29:22:070202:3
	сведения об управляющем залогом и о договоре управления залогом, если такой договор заключен для управления ипотекой:	данные отсутствуют
	сведения о депозитарии, который осуществляет хранение обездвиженной документарной закладной или электронной закладной:	
	сведения о внесении изменений или дополнений в регистрационную запись об ипотеке:	
5	Договоры участия в долевом строительстве:	не зарегистрировано
6	Заявленные в судебном порядке права требования:	данные отсутствуют
7	Сведения о возможности предоставления третьим лицам персональных данных физического лица	данные отсутствуют
8	Сведения о возражении в отношении зарегистрированного права:	данные отсутствуют
9	Сведения о наличии решения об изъятии объекта недвижимости для государственных и муниципальных нужд:	данные отсутствуют
10	Сведения о невозможности государственной регистрации без личного участия правообладателя или его законного представителя:	данные отсутствуют
11	Правопритязания и сведения о наличии поступивших, но не рассмотренных заявлений о проведении государственной регистрации права (перехода, прекращения права), ограничения права или обременения объекта недвижимости, сделки в отношении объекта недвижимости:	Представлены документы на государственную регистрацию: Право: Реестровая запись

полное наименование должности	 <p>ДОКУМЕНТ ПОДПИСАН ЭЛЕКТРОННОЙ ПОДПИСЬЮ</p> <p>Сертификат: 009F0BDC181A023B64597F1E2579BEFB50</p> <p>Владелец: ФЕДЕРАЛЬНАЯ СЛУЖБА ГОСУДАРСТВЕННОЙ РЕГИСТРАЦИИ, КАДАСТРА И КАРТОГРАФИИ</p> <p>Действителен: с 02.08.2024 по 26.10.2025</p>	инициалы, фамилия

Земельный участок			
вид объекта недвижимости			
Лист № 3 раздела 2	Всего листов раздела 2: 3	Всего разделов: 8	Всего листов выписки: 15
21.10.2024г. № КУВИ-001/2024-259302532			
Кадастровый номер:		29:22:070202:3	
11	Сведения о невозможности государственной регистрации перехода, прекращения, ограничения права на земельный участок из земель сельскохозяйственного назначения:	данные отсутствуют	

полное наименование должности	 ДОКУМЕНТ ПОДПИСАН ЭЛЕКТРОННОЙ ПОДПИСЬЮ Сертификат: 009F0BDC181A023B64597F1E2579BEFB50 Владелец: ФЕДЕРАЛЬНАЯ СЛУЖБА ГОСУДАРСТВЕННОЙ РЕГИСТРАЦИИ, КАДАСТРА И КАРТОГРАФИИ Действителен: с 02.08.2024 по 26.10.2025	инициалы, фамилия
-------------------------------	---	-------------------

Выписка из Единого государственного реестра недвижимости об объекте недвижимости
Описание местоположения земельного участка

Земельный участок			
вид объекта недвижимости			
Лист № 1 раздела 3	Всего листов раздела 3: 1	Всего разделов: 8	Всего листов выписки: 15
21.10.2024г. № КУВИ-001/2024-259302532			
Кадастровый номер:	29:22:070202:3		

План (чертеж, схема) земельного участка



Масштаб 1:700

Условные обозначения:


полное наименование должности	 ДОКУМЕНТ ПОДПИСАН ЭЛЕКТРОННОЙ ПОДПИСЬЮ	инициалы, фамилия
	Сертификат: 009F0BDC181A023B64597F1E2579BEFB50 Владелец: ФЕДЕРАЛЬНАЯ СЛУЖБА ГОСУДАРСТВЕННОЙ РЕГИСТРАЦИИ, КАДАСТРА И КАРТОГРАФИИ Действителен: с 02.08.2024 по 26.10.2025	

Выписка из Единого государственного реестра недвижимости об объекте недвижимости

Описание местоположения земельного участка

Земельный участок			
вид объекта недвижимости			
Лист № 1 раздела 3.1	Всего листов раздела 3.1: 1	Всего разделов: 8	Всего листов выписки: 15
21.10.2024г. № КУВИ-001/2024-259302532			
Кадастровый номер:		29:22:070202:3	

Описание местоположения границ земельного участка							
№ п/п	Номер точки		Дирекционный угол	Горизонтальное проложение, м	Описание закрепления на местности	Кадастровые номера смежных участков	Сведения об адресах правообладателей смежных земельных участков
	начальная	конечная					
1	2	3	4	5	6	7	8
1	1.1.1	1.1.2	42°3.2`	28.6	данные отсутствуют	29:22:070202:1328(1)	данные отсутствуют
2	1.1.2	1.1.3	100°37.1`	20.95	данные отсутствуют	данные отсутствуют	данные отсутствуют
3	1.1.3	1.1.4	130°57.9`	48.23	данные отсутствуют	данные отсутствуют	данные отсутствуют
4	1.1.4	1.1.5	221°12.6`	40.65	данные отсутствуют	данные отсутствуют	данные отсутствуют
5	1.1.5	1.1.6	311°25.5`	30.85	данные отсутствуют	29:22:070202:19(1)	Архангельская область, г.Северодвинск, просп.Ленина, д.5/32, кв.2
6	1.1.6	1.1.1	312°54.5`	35.85	данные отсутствуют	данные отсутствуют	данные отсутствуют

полное наименование должности	 ДОКУМЕНТ ПОДПИСАН ЭЛЕКТРОННОЙ ПОДПИСЬЮ	инициалы, фамилия
	Сертификат: 009F0BDC181A023B64597F1E2579BEFB50 Владелец: ФЕДЕРАЛЬНАЯ СЛУЖБА ГОСУДАРСТВЕННОЙ РЕГИСТРАЦИИ, КАДАСТРА И КАРТОГРАФИИ Действителен: с 02.08.2024 по 26.10.2025	

Выписка из Единого государственного реестра недвижимости об объекте недвижимости

Описание местоположения земельного участка

Земельный участок			
вид объекта недвижимости			
Лист № 1 раздела 3.2	Всего листов раздела 3.2: 1	Всего разделов: 8	Всего листов выписки: 15
21.10.2024г. № КУВИ-001/2024-259302532			
Кадастровый номер:		29:22:070202:3	

Сведения о характерных точках границы земельного участка				
Система координат МСК-29 зона 2				
Номер точки	Координаты, м		Описание закрепления на местности	Средняя квадратичная погрешность определения координат характерных точек границ земельного участка, м
	X	Y		
1	2	3	4	5
1	648309.75	2526552.33	-	0.1
2	648330.99	2526571.49	-	0.1
3	648327.13	2526592.08	-	0.1
4	648295.51	2526628.5	-	0.1
5	648264.93	2526601.72	-	0.1
6	648285.34	2526578.59	-	0.1
1	648309.75	2526552.33	-	0.1



ДОКУМЕНТ ПОДПИСАН
ЭЛЕКТРОННОЙ ПОДПИСЬЮ

Сертификат: 009F0BDC181A023B64597F1E2579BEFB50

Владелец: ФЕДЕРАЛЬНАЯ СЛУЖБА ГОСУДАРСТВЕННОЙ
РЕГИСТРАЦИИ, КАДАСТРА И КАРТОГРАФИИ
Действителен: с 02.08.2024 по 26.10.2025

полное наименование должности

инициалы, фамилия

Выписка из Единого государственного реестра недвижимости об объекте недвижимости
Сведения о частях земельного участка

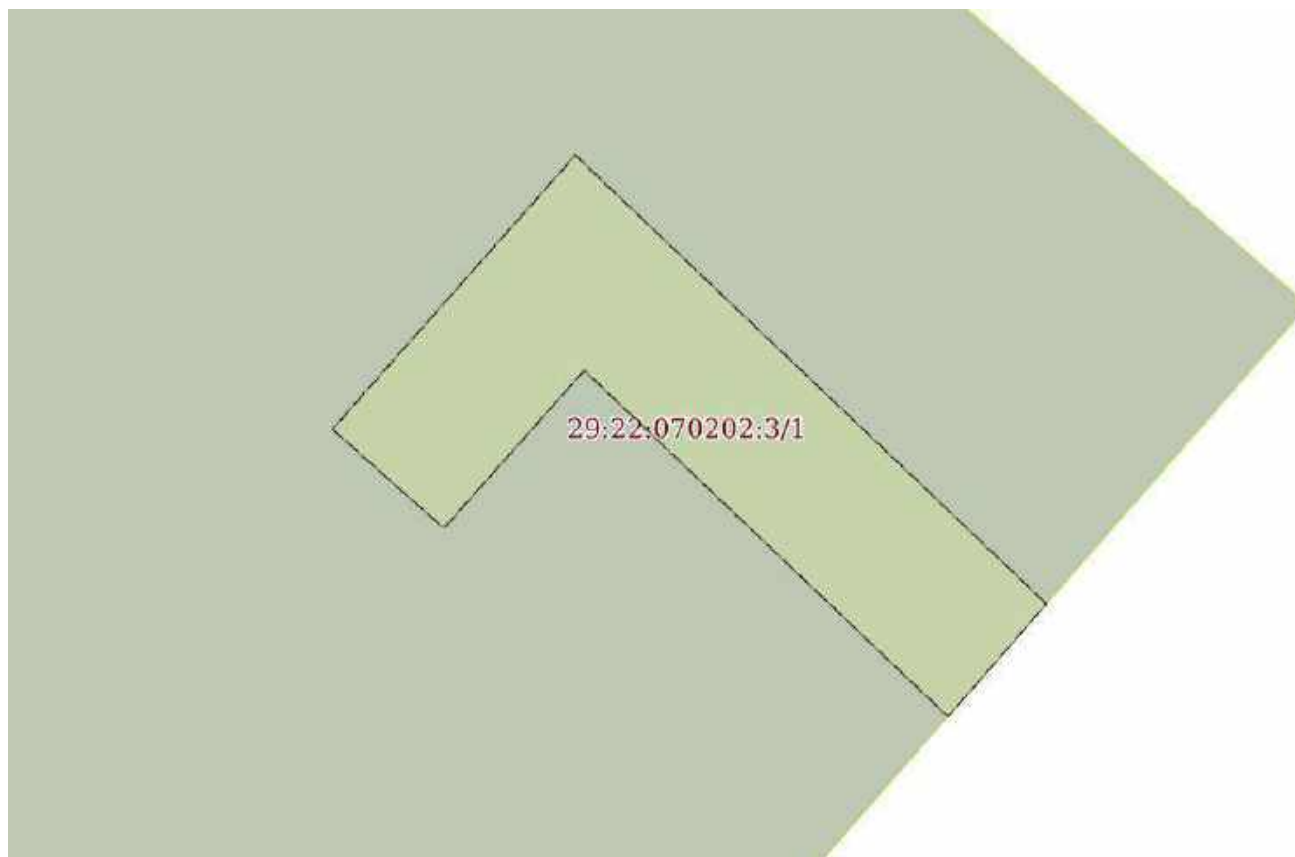
Земельный участок			
вид объекта недвижимости			

Лист № 1 раздела 4	Всего листов раздела 4: 1	Всего разделов: 8	Всего листов выписки: 15
--------------------	---------------------------	-------------------	--------------------------


21.10.2024г. № КУВИ-001/2024-259302532

Кадастровый номер: 29:22:070202:3

План (чертеж, схема) части земельного участка Учетный номер части: 29:22:070202:3/1



Масштаб 1:200 Условные обозначения:

	 ДОКУМЕНТ ПОДПИСАН ЭЛЕКТРОННОЙ ПОДПИСЬЮ Сертификат: 009F0BDC181A023B64597F1E2579BEFB50 Владелец: ФЕДЕРАЛЬНАЯ СЛУЖБА ГОСУДАРСТВЕННОЙ РЕГИСТРАЦИИ, КАДАСТРА И КАРТОГРАФИИ Действителен: с 02.08.2024 по 26.10.2025	
полное наименование должности	инициалы, фамилия	

Выписка из Единого государственного реестра недвижимости об объекте недвижимости

Сведения о частях земельного участка

Земельный участок			
вид объекта недвижимости			
Лист № 1 раздела 4.1	Всего листов раздела 4.1: 3	Всего разделов: 8	Всего листов выписки: 15
21.10.2024г. № КУВИ-001/2024-259302532			
Кадастровый номер:		29:22:070202:3	

Учетный номер части	Площадь, м2	Содержание ограничения в использовании или ограничения права на объект недвижимости или обременения объекта недвижимости
1	2	3
29:22:070202:3/1	93	<p>вид ограничения (обременения): ограничения прав на земельный участок, предусмотренные статьей 56 Земельного кодекса Российской Федерации; Срок действия: не установлен; реквизиты документа-основания: постановление "Об утверждении Правил охраны линий и сооружений связи Российской Федерации" от 09.06.1995 № 578 выдан: Правительство Российской Федерации; Содержание ограничения (обременения): В соответствии с Постановлением Правительства РФ от 9 июня 1995 г. N 578 "Об утверждении Правил охраны линий и сооружений связи Российской Федерации" устанавливаются следующие ограничения: в пределах охранных зон без письменного согласия и присутствия представителей предприятий, эксплуатирующих линии связи и линии радиотелефонии, юридическим и физическим лицам запрещается: а) осуществлять всякого рода строительные, монтажные и взрывные работы, планировку грунта землеройными механизмами (за исключением зон песчаных барханов) и земляные работы (за исключением вспашки на глубину не более 0,3 метра); б) производить геолого-съёмочные, поисковые, геодезические и другие изыскательские работы, которые связаны с бурением скважин, шурфованием, взятием проб грунта, осуществлением взрывных работ; в) производить посадку деревьев, располагать полевые станы, содержать скот, складировать материалы, корма и удобрения, жечь костры, устраивать стрельбища; г) устраивать проезды и стоянки автотранспорта, тракторов и механизмов, провозить негабаритные грузы под проводами воздушных линий связи и линий радиотелефонии, строить каналы (арыки), устраивать заграждения и другие препятствия; д) устраивать причалы для стоянки судов, барж и плавучих кранов, производить погрузочно-разгрузочные, подводно-технические, дноуглубительные и землечерпательные работы, выделять рыбопромысловые участки, производить добычу рыбы, других водных животных, а также водных растений придонными орудиями лова, устраивать водопои, производить колку и заготовку льда. Судам и другим плавучим средствам запрещается бросать якоря, проходить с отданными якорями, цепями, лотами, волокушами и тралами; е) производить строительство и реконструкцию линий электропередач, радиостанций и других объектов, излучающих электромагнитную энергию и оказывающих опасное воздействие на линии связи и линии радиотелефонии; ж) производить защиту подземных коммуникаций от коррозии без учета проходящих подземных кабельных линий связи. Юридическим и физическим лицам запрещается производить всякого рода действия, которые могут нарушить нормальную работу линий связи и линий радиотелефонии, в частности: а) производить снос и реконструкцию зданий и мостов, осуществлять переустройство коллекторов, туннелей метрополитена и железных дорог, где проложены кабели связи, установлены столбы воздушных линий</p>



ДОКУМЕНТ ПОДПИСАН
ЭЛЕКТРОННОЙ ПОДПИСЬЮ

Сертификат: 009F0BDC181A023B64597F1E2579BEFB50

Владелец: ФЕДЕРАЛЬНАЯ СЛУЖБА ГОСУДАРСТВЕННОЙ
РЕГИСТРАЦИИ, КАДАСТРА И КАРТОГРАФИИ
Действителен: с 02.08.2024 по 26.10.2025

полное наименование должности

инициалы, фамилия

Земельный участок			
вид объекта недвижимости			
Лист № 2 раздела 4.1	Всего листов раздела 4.1: 3	Всего разделов: 8	Всего листов выписки: 15

21.10.2024г. № КУВИ-001/2024-259302532

Кадастровый номер: 29:22:070202:3

		<p>связи и линий радиофикации, размещены технические сооружения радиорелейных станций, кабельные ящики и распределительные коробки, без предварительного выноса заказчиками (застройщиками) линий и сооружений связи, линий и сооружений радиофикации по согласованию с предприятиями, в ведении которых находятся эти линии и сооружения; б) производить засыпку трасс подземных кабельных линий связи, устраивать на этих трассах временные склады, стоки химически активных веществ и свалки промышленных, бытовых и прочих отходов, ломать замерные, сигнальные, предупредительные знаки и телефонные колодцы; в) открывать двери и люки необслуживаемых усилительных и регенерационных пунктов (наземных и подземных) и радиорелейных станций, кабельных колодцев телефонной канализации, распределительных шкафов и кабельных ящиков, а также подключаться к линиям связи (за исключением лиц, обслуживающих эти линии); г) огораживать трассы линий связи, препятствуя свободному доступу к ним технического персонала; д) самовольно подключаться к абонентской телефонной линии и линии радиофикации в целях пользования услугами связи; е) совершать иные действия, которые могут причинить повреждения сооружениям связи и радиофикации (повреждать опоры и арматуру воздушных линий связи, обрывать провода, набрасывать на них посторонние предметы и другое).; Реестровый номер границы: 29:00-6.323; Вид объекта реестра границ: Зона с особыми условиями использования территории; Вид зоны по документу: Охранная зона объекта "Строительство ВОЛП Архангельск-Карпогоры (Архангельск-Луковецкий)"; Тип зоны: Охранная зона линий и сооружений связи и линий и сооружений радиофикации</p>
Весь		<p>вид ограничения (обременения): ограничения прав на земельный участок, предусмотренные статьей 56 Земельного кодекса Российской Федерации; Срок действия: не установлен; реквизиты документа-основания: водный кодекс РФ от 03.06.2006 № 74-ФЗ выдан: Российская Федерация; постановление "О зонах затопления, подтопления" от 18.04.2014 № 360 выдан: Правительство Российской Федерации; приказ "Об определении границ зон затопления, подтопления в административных границах муниципального образования "город Архангельск", Архангельской области" от 01.10.2020 № 96 выдан: Двинско-Печорское бассейновое водное управление Федерального агентства водных ресурсов; Содержание ограничения (обременения): В границах зон затопления, подтопления, в соответствии с законодательством Российской Федерации о градостроительной деятельности отнесенных к зонам с особыми условиями использования территорий, запрещаются: 1) размещение новых населенных пунктов и строительство объектов капитального строительства без обеспечения инженерной защиты таких населенных пунктов и объектов от затопления, подтопления; 2) использование сточных вод в целях регулирования плодородия почв; 3) размещение кладбищ, скотомогильников, объектов размещения отходов производства и потребления, химических, взрывчатых, токсичных, отравляющих и ядовитых веществ, пунктов хранения и захоронения радиоактивных отходов; 4) осуществление авиационных мер по борьбе с вредными организмами. Водный Кодекс Российской Федерации (от 03.06.2006 г. № 74-ФЗ); Реестровый номер границы: 29:00-6.279; Вид объекта реестра границ: Зона с особыми условиями использования территории; Вид зоны по документу: Граница зоны подтопления муниципального образования</p>



ДОКУМЕНТ ПОДПИСАН
ЭЛЕКТРОННОЙ ПОДПИСЬЮ

Сертификат: 009F0BDC181A023B64597F1E2579BEFB50

Владелец: ФЕДЕРАЛЬНАЯ СЛУЖБА ГОСУДАРСТВЕННОЙ


РЕГИСТРАЦИИ, КАДАСТРА И КАРТОГРАФИИ

Действителен: с 02.08.2024 по 26.10.2025

полное наименование должности

инициалы, фамилия

Земельный участок			
вид объекта недвижимости			
Лист № 3 раздела 4.1	Всего листов раздела 4.1: 3	Всего разделов: 8	Всего листов выписки: 15
21.10.2024г. № КУВИ-001/2024-259302532			
Кадастровый номер:		29:22:070202:3	
«Город Архангельск» (территориальные округа Октябрьский, Ломоносовский, Майская Горка, Варавино-Фактория); Тип зоны: Иная зона с особыми условиями использования территории			

полное наименование должности	 ДОКУМЕНТ ПОДПИСАН ЭЛЕКТРОННОЙ ПОДПИСЬЮ	инициалы, фамилия
	Сертификат: 009F0BDC181A023B64597F1E2579BEFB50 Владелец: ФЕДЕРАЛЬНАЯ СЛУЖБА ГОСУДАРСТВЕННОЙ РЕГИСТРАЦИИ, КАДАСТРА И КАРТОГРАФИИ Действителен: с 02.08.2024 по 26.10.2025	

Выписка из Единого государственного реестра недвижимости об объекте недвижимости

Сведения о частях земельного участка

Земельный участок			
вид объекта недвижимости			

Лист № 1 раздела 4.2	Всего листов раздела 4.2: 1	Всего разделов: 8	Всего листов выписки: 15
----------------------	-----------------------------	-------------------	--------------------------

21.10.2024г. № КУВИ-001/2024-259302532

Кадастровый номер: 29:22:070202:3

Сведения о характерных точках границы части (частей) земельного участка

Учетный номер части: 29:22:070202:3/1

Система координат

Номер точки	Координаты, м		Описание закрепления на местности	Средняя квадратичная погрешность определения координат характерных точек границ земельного участка, м
	X	Y		
1	2	3	4	5
1	648287.51	2526621.49	-	-
2	648284.49	2526618.85	-	-
3	648293.77	2526609.1	-	-
4	648289.54	2526605.34	-	-
5	648292.19	2526602.35	-	-
6	648299.53	2526608.86	-	-
1	648287.51	2526621.49	-	-



ДОКУМЕНТ ПОДПИСАН
ЭЛЕКТРОННОЙ ПОДПИСЬЮ

Сертификат: 009F0BDC181A023B64597F1E2579BEFB50

Владелец: ФЕДЕРАЛЬНАЯ СЛУЖБА ГОСУДАРСТВЕННОЙ

РЕГИСТРАЦИИ, КАДАСТРА И КАРТОГРАФИИ

Действителен: с 02.08.2024 по 26.10.2025

полное наименование должности		инициалы, фамилия
-------------------------------	--	-------------------

Филиал публично-правовой компании "Роскадастр" по Архангельской области и Ненецкому автономному округу
полное наименование органа регистрации прав
Выписка из Единого государственного реестра недвижимости об объекте недвижимости



Сведения о характеристиках объекта недвижимости

На основании запроса от 21.10.2024, поступившего на рассмотрение 21.10.2024, сообщаем, что согласно записям Единого государственного реестра недвижимости:

Раздел 1 Лист 1

Земельный участок			
вид объекта недвижимости			
Лист № 1 раздела 1	Всего листов раздела 1: 3	Всего разделов: 6	Всего листов выписки: 10
21.10.2024г. № КУВИ-001/2024-259301862			
Кадастровый номер:	29:22:070202:7		
Номер кадастрового квартала:	29:22:070202		
Дата присвоения кадастрового номера:	15.12.2000		
Ранее присвоенный государственный учетный номер:	данные отсутствуют		
Местоположение:	обл. Архангельская, г. Архангельск, ул. Никитова, дом 5, корпус 1		
Площадь:	297 +/- 6		
Кадастровая стоимость, руб.:	496854.39		
Кадастровые номера расположенных в пределах земельного участка объектов недвижимости:	29:22:070202:75, 29:22:000000:8400		
Кадастровые номера объектов недвижимости, из которых образован объект недвижимости:	данные отсутствуют		
Кадастровые номера образованных объектов недвижимости:	данные отсутствуют		
Категория земель:	Земли населенных пунктов		
Виды разрешенного использования:	для эксплуатации жилого дома		
Сведения о кадастровом инженере:	Иванова Нина Петровна, СНИЛС 042-998-328 97, договор на выполнение кадастровых работ от 04.08.2022 № б/н, дата завершения кадастровых работ: 12.10.2022		
Сведения о лесах, водных объектах и об иных природных объектах, расположенных в пределах земельного участка:	данные отсутствуют		



ДОКУМЕНТ ПОДПИСАН
ЭЛЕКТРОННОЙ ПОДПИСЬЮ

Сертификат: 009F0BDC181A023B64597F1E2579BEFB50

Владелец: ФЕДЕРАЛЬНАЯ СЛУЖБА ГОСУДАРСТВЕННОЙ
РЕГИСТРАЦИИ, КАДАСТРА И КАРТОГРАФИИ
Действителен: с 02.08.2024 по 26.10.2025

полное наименование должности

инициалы, фамилия

Земельный участок			
вид объекта недвижимости			
Лист № 2 раздела 1	Всего листов раздела 1: 3	Всего разделов: 6	Всего листов выписки: 10
21.10.2024г. № КУВИ-001/2024-259301862			
Кадастровый номер:		29:22:070202:7	
Сведения о том, что земельный участок полностью расположен в границах зоны с особыми условиями использования территории, территории объекта культурного наследия, публичного сервитута:		Земельный участок полностью расположен в границах зоны с реестровым номером 29:00-6.279 от 31.10.2020, ограничение использования земельного участка в пределах зоны: В границах зон затопления, подтопления, в соответствии с законодательством Российской Федерации о градостроительной деятельности отнесенных к зонам с особыми условиями использования территорий, запрещаются: 1) размещение новых населенных пунктов и строительство объектов капитального строительства без обеспечения инженерной защиты таких населенных пунктов и объектов от затопления, подтопления; 2) использование сточных вод в целях регулирования плодородия почв; 3) размещение кладбищ, скотомогильников, объектов размещения отходов производства и потребления, химических, взрывчатых, токсичных, отравляющих и ядовитых веществ, пунктов хранения и захоронения радиоактивных отходов; 4) осуществление авиационных мер по борьбе с вредными организмами. Водный Кодекс Российской Федерации (от 03.06.2006 г. № 74-ФЗ), вид/наименование: Граница зоны подтопления муниципального образования «Город Архангельск» (территориальные округа Октябрьский, Ломоносовский, Майская Горка, Варавино-Фактория), тип: Иная зона с особыми условиями использования территории, решения: 1. дата решения: 03.06.2006, номер решения: 74-ФЗ, наименование ОГВ/ОМСУ: Российская Федерация 2. дата решения: 18.04.2014, номер решения: 360, наименование ОГВ/ОМСУ: Правительство Российской Федерации 3. дата решения: 01.10.2020, номер решения: 96, наименование ОГВ/ОМСУ: Двинско-Печорское бассейновое водное управление Федерального агентства водных ресурсов	
Сведения о том, что земельный участок расположен в границах особой экономической зоны, территории опережающего развития, зоны территориального развития в Российской Федерации, игровой зоны:		данные отсутствуют	
Сведения о том, что земельный участок расположен в границах особо охраняемой природной территории, Байкальской природной территории и ее экологических зон, лесопарковом зеленом поясе, охотничьего угодья, лесничества:		данные отсутствуют	
Сведения о расположении земельного участка и (или) расположенного на нем объекта недвижимости в границах территории, в отношении которой принято решение о резервировании земель для государственных или муниципальных нужд:		данные отсутствуют	
Сведения о результатах проведения государственного земельного надзора:		данные отсутствуют	
Сведения о расположении земельного участка в границах территории, в отношении которой утвержден проект межевания территории:		данные отсутствуют	



ДОКУМЕНТ ПОДПИСАН
ЭЛЕКТРОННОЙ ПОДПИСЬЮ

Сертификат: 009F0BDC181A023B64597F1E2579BEFB50

Владелец: ФЕДЕРАЛЬНАЯ СЛУЖБА ГОСУДАРСТВЕННОЙ

РЕГИСТРАЦИИ, КАДАСТРА И КАРТОГРАФИИ

Действителен: с 02.08.2024 по 26.10.2025

полное наименование должности

инициалы, фамилия

Земельный участок			
вид объекта недвижимости			
Лист № 3 раздела 1	Всего листов раздела 1: 3	Всего разделов: 6	Всего листов выписки: 10
21.10.2024г. № КУВИ-001/2024-259301862			
Кадастровый номер:		29:22:070202:7	
Условный номер земельного участка:		данные отсутствуют	
Сведения о принятии акта и (или) заключении договора, предусматривающих предоставление в соответствии с земельным законодательством исполнительным органом государственной власти или органом местного самоуправления, находящегося в государственной или муниципальной собственности земельного участка для строительства наемного дома социального использования или наемного дома коммерческого использования:		данные отсутствуют	
Сведения о том, что земельный участок или земельные участки образованы на основании решения об изъятии земельного участка и (или) расположенного на нем объекта недвижимости для государственных или муниципальных нужд:		данные отсутствуют	
Сведения о том, что земельный участок образован из земель или земельного участка, государственная собственность на которые не разграничена:		данные отсутствуют	
Сведения о наличии земельного спора о местоположении границ земельных участков:		данные отсутствуют	
Статус записи об объекте недвижимости:		Сведения об объекте недвижимости имеют статус "актуальные, ранее учтенные"	
Особые отметки:		Общее имущество собственников помещений в многоквартирном доме. Сведения об ограничениях права на объект недвижимости, обременениях данного объекта, не зарегистрированных в реестре прав, ограничений прав и обременений недвижимого имущества: вид ограничения (обременения): ограничения прав на земельный участок, предусмотренные статьей 56 Земельного кодекса Российской Федерации; срок действия: с 06.05.2021; реквизиты документа-основания: водный кодекс РФ от 03.06.2006 № 74-ФЗ выдан: Российская Федерация; постановление "О зонах затопления, подтопления" от 18.04.2014 № 360 выдан: Правительство Российской Федерации; приказ "Об определении границ зон затопления, подтопления в административных границах муниципального образования "город Архангельск", Архангельской области" от 01.10.2020 № 96 выдан: Двинско-Печорское бассейновое водное управление Федерального агентства водных ресурсов. Сведения, необходимые для заполнения раздела: 4 - Сведения о частях земельного участка, отсутствуют.	
Получатель выписки:		Демин Александр Анатольевич	

 ДОКУМЕНТ ПОДПИСАН ЭЛЕКТРОННОЙ ПОДПИСЬЮ	Сертификат: 009F0BDC181A023B64597F1E2579BEFB50 Владелец: ФЕДЕРАЛЬНАЯ СЛУЖБА ГОСУДАРСТВЕННОЙ РЕГИСТРАЦИИ, КАДАСТРА И КАРТОГРАФИИ Действителен: с 02.08.2024 по 26.10.2025	инициалы, фамилия
полное наименование должности		

Выписка из Единого государственного реестра недвижимости об объекте недвижимости
Сведения о зарегистрированных правах

Земельный участок			
вид объекта недвижимости			
Лист № 1 раздела 2	Всего листов раздела 2: 3	Всего разделов: 6	Всего листов выписки: 10
21.10.2024г. № КУВИ-001/2024-259301862			
Кадастровый номер:		29:22:070202:7	
1	Правообладатель (правообладатели):	1.1	Собственники помещений в многоквартирном доме
	Сведения о возможности предоставления третьим лицам персональных данных физического лица:	1.1.1	данные отсутствуют
2	Вид, номер, дата и время государственной регистрации права:	2.1	Общая долевая собственность, Доля в праве общей долевой собственности пропорциональна размеру общей площади 29:22:070202:350 29:22:070202:7-29/188/2021-15 22.09.2021 14:47:13
3	Сведения об осуществлении государственной регистрации сделки, права без необходимого в силу закона согласия третьего лица, органа:	3.1	данные отсутствуют
4	Ограничение прав и обременение объекта недвижимости:	не зарегистрировано	
1	Правообладатель (правообладатели):	1.2	Физическое лицо
	Сведения о возможности предоставления третьим лицам персональных данных физического лица:	1.2.1	данные отсутствуют
2	Вид, номер, дата и время государственной регистрации права:	2.2	Общая долевая собственность, доля в праве общей долевой собственности пропорциональна размеру общей площади, соответствующей 1/18 доли в праве общей долевой собственности квартиры с кад. № 29:22:070202:349 29:22:070202:7-29/001/2018-14 10.01.2018 14:31:35
3	Сведения об осуществлении государственной регистрации сделки, права без необходимого в силу закона согласия третьего лица, органа:	3.2	данные отсутствуют
4	Ограничение прав и обременение объекта недвижимости:	не зарегистрировано	
1	Правообладатель (правообладатели):	1.3	Физическое лицо
	Сведения о возможности предоставления третьим лицам персональных данных физического лица:	1.3.1	данные отсутствуют
2	Вид, номер, дата и время государственной регистрации права:	2.3	Общая долевая собственность, доля в праве общей долевой собственности пропорциональна размеру общей площади, соответствующей 1/18 доли в праве общей долевой собственности квартиры с кад. № 29:22:070202:349 29:22:070202:7-29/001/2018-13 10.01.2018 14:31:35



ДОКУМЕНТ ПОДПИСАН
ЭЛЕКТРОННОЙ ПОДПИСЬЮ

Сертификат: 009F0BDC181A023B64597F1E2579BEFB50

Владелец: ФЕДЕРАЛЬНАЯ СЛУЖБА ГОСУДАРСТВЕННОЙ
РЕГИСТРАЦИИ, КАДАСТРА И КАРТОГРАФИИ
Действителен: с 02.08.2024 по 26.10.2025

полное наименование должности

инициалы, фамилия

Земельный участок			
вид объекта недвижимости			
Лист № 2 раздела 2	Всего листов раздела 2: 3	Всего разделов: 6	Всего листов выписки: 10
21.10.2024г. № КУВИ-001/2024-259301862			
Кадастровый номер:		29:22:070202:7	
3	Сведения об осуществлении государственной регистрации сделки, права без необходимого в силу закона согласия третьего лица, органа:	3.3	данные отсутствуют
4	Ограничение прав и обременение объекта недвижимости:	не зарегистрировано	
1	Правообладатель (правообладатели):	1.4	Физическое лицо
	Сведения о возможности предоставления третьим лицам персональных данных физического лица:	1.4.1	данные отсутствуют
2	Вид, номер, дата и время государственной регистрации права:	2.4	Общая долевая собственность, доля в праве общей долевой собственности пропорциональна размеру общей площади, соответствующей 1/18 доли в праве общей долевой собственности квартиры с кад. № 29:22:070202:349 29:22:070202:7-29/001/2018-12 10.01.2018 14:31:34
3	Сведения об осуществлении государственной регистрации сделки, права без необходимого в силу закона согласия третьего лица, органа:	3.4	данные отсутствуют
4	Ограничение прав и обременение объекта недвижимости:	не зарегистрировано	
1	Правообладатель (правообладатели):	1.5	Физическое лицо
	Сведения о возможности предоставления третьим лицам персональных данных физического лица:	1.5.1	данные отсутствуют
2	Вид, номер, дата и время государственной регистрации права:	2.5	Общая долевая собственность, доля в праве общей долевой собственности пропорциональна размеру общей площади, соответствующей 15/18 доли в праве общей долевой собственности квартиры с кад. № 29:22:070202:349 29:22:070202:7-29/001/2018-11 10.01.2018 14:31:34
3	Сведения об осуществлении государственной регистрации сделки, права без необходимого в силу закона согласия третьего лица, органа:	3.5	данные отсутствуют
4	Ограничение прав и обременение объекта недвижимости:	не зарегистрировано	
5	Договоры участия в долевом строительстве:	не зарегистрировано	
6	Заявленные в судебном порядке права требования:	данные отсутствуют	
7	Сведения о возможности предоставления третьим лицам персональных данных физического лица:	данные отсутствуют	
8	Сведения о возражении в отношении зарегистрированного права:	данные отсутствуют	



ДОКУМЕНТ ПОДПИСАН
ЭЛЕКТРОННОЙ ПОДПИСЬЮ

Сертификат: 009F0BDC181A023B64597F1E2579BEFB50

Владелец: ФЕДЕРАЛЬНАЯ СЛУЖБА ГОСУДАРСТВЕННОЙ

РЕГИСТРАЦИИ, КАДАСТРА И КАРТОГРАФИИ

Действителен: с 02.08.2024 по 26.10.2025

полное наименование должности

инициалы, фамилия

Земельный участок	
вид объекта недвижимости	
Лист № 3 раздела 2	Всего листов раздела 2: 3
Всего разделов: 6	Всего листов выписки: 10
21.10.2024г. № КУВИ-001/2024-259301862	
Кадастровый номер:	29:22:070202:7
9	Сведения о наличии решения об изъятии объекта недвижимости для государственных и муниципальных нужд:
10	Сведения о невозможности государственной регистрации без личного участия правообладателя или его законного представителя:
11	Правопритязания и сведения о наличии поступивших, но не рассмотренных заявлений о проведении государственной регистрации права (перехода, прекращения права), ограничения права или обременения объекта недвижимости, сделки в отношении объекта недвижимости:
11	Сведения о невозможности государственной регистрации перехода, прекращения, ограничения права на земельный участок из земель сельскохозяйственного назначения:

полное наименование должности	 ДОКУМЕНТ ПОДПИСАН ЭЛЕКТРОННОЙ ПОДПИСЬЮ	инициалы, фамилия
	Сертификат: 009F0BDC181A023B64597F1E2579BEFB50 Владелец: ФЕДЕРАЛЬНАЯ СЛУЖБА ГОСУДАРСТВЕННОЙ РЕГИСТРАЦИИ, КАДАСТРА И КАРТОГРАФИИ Действителен: с 02.08.2024 по 26.10.2025	

Выписка из Единого государственного реестра недвижимости об объекте недвижимости
Описание местоположения земельного участка

Земельный участок			
вид объекта недвижимости			
Лист № 1 раздела 3	Всего листов раздела 3: 1	Всего разделов: 6	Всего листов выписки: 10
21.10.2024г. № КУВИ-001/2024-259301862			
Кадастровый номер:		29:22:070202:7	

План (чертеж, схема) земельного участка



Масштаб 1:300	Условные обозначения:
---------------	-----------------------

 ДОКУМЕНТ ПОДПИСАН ЭЛЕКТРОННОЙ ПОДПИСЬЮ Сертификат: 009F0BDC181A023B64597F1E2579BEFB50 Владелец: ФЕДЕРАЛЬНАЯ СЛУЖБА ГОСУДАРСТВЕННОЙ РЕГИСТРАЦИИ, КАДАСТРА И КАРТОГРАФИИ Действителен: с 02.08.2024 по 26.10.2025	инициалы, фамилия
полное наименование должности	

Выписка из Единого государственного реестра недвижимости об объекте недвижимости

Описание местоположения земельного участка

Земельный участок			
вид объекта недвижимости			
Лист № 1 раздела 3.1	Всего листов раздела 3.1: 1	Всего разделов: 6	Всего листов выписки: 10
21.10.2024г. № КУВИ-001/2024-259301862			
Кадастровый номер:		29:22:070202:7	

Описание местоположения границ земельного участка							
№ п/п	Номер точки		Дирекционный угол	Горизонтальное проложение, м	Описание закрепления на местности	Кадастровые номера смежных участков	Сведения об адресах правообладателей смежных земельных участков
	начальная	конечная					
1	2	3	4	5	6	7	8
1	1.1.1	1.1.2	43°50.1`	12.17	данные отсутствуют	данные отсутствуют	данные отсутствуют
2	1.1.2	1.1.3	136°14.3`	25.17	данные отсутствуют	данные отсутствуют	данные отсутствуют
3	1.1.3	1.1.4	224°13.5`	11.5	данные отсутствуют	данные отсутствуют	данные отсутствуют
4	1.1.4	1.1.5	314°39.8`	12.02	данные отсутствуют	данные отсутствуют	данные отсутствуют
5	1.1.5	1.1.1	314°45.1`	13.05	данные отсутствуют	данные отсутствуют	данные отсутствуют



ДОКУМЕНТ ПОДПИСАН
ЭЛЕКТРОННОЙ ПОДПИСЬЮ

Сертификат: 009F0BDC181A023B64597F1E2579BEFB50

Владелец: ФЕДЕРАЛЬНАЯ СЛУЖБА ГОСУДАРСТВЕННОЙ
РЕГИСТРАЦИИ, КАДАСТРА И КАРТОГРАФИИ
Действителен: с 02.08.2024 по 26.10.2025

полное наименование должности

инициалы, фамилия

Выписка из Единого государственного реестра недвижимости об объекте недвижимости

Описание местоположения земельного участка

Земельный участок			
вид объекта недвижимости			
Лист № 1 раздела 3.2	Всего листов раздела 3.2: 1	Всего разделов: 6	Всего листов выписки: 10
21.10.2024г. № КУВИ-001/2024-259301862			
Кадастровый номер:		29:22:070202:7	

Сведения о характерных точках границы земельного участка				
Система координат МСК-29, зона 2, 6 градусная				
Номер точки	Координаты, м		Описание закрепления на местности	Средняя квадратичная погрешность определения координат характерных точек границ земельного участка, м
	X	Y		
1	2	3	4	5
1	648462.4	2526581.21	-	0.1
2	648471.18	2526589.64	-	0.1
3	648453	2526607.05	-	0.1
4	648444.76	2526599.03	-	0.1
5	648453.21	2526590.48	-	0.1
1	648462.4	2526581.21	-	0.1



ДОКУМЕНТ ПОДПИСАН
ЭЛЕКТРОННОЙ ПОДПИСЬЮ

Сертификат: 009F0BDC181A023B64597F1E2579BEFB50

Владелец: ФЕДЕРАЛЬНАЯ СЛУЖБА ГОСУДАРСТВЕННОЙ

РЕГИСТРАЦИИ, КАДАСТРА И КАРТОГРАФИИ

Действителен: с 02.08.2024 по 26.10.2025

полное наименование должности

инициалы, фамилия

Выписка из Единого государственного реестра недвижимости об объекте недвижимости
Сведения о частях земельного участка

Земельный участок			
вид объекта недвижимости			
Лист № 1 раздела 4.1	Всего листов раздела 4.1: 1	Всего разделов: 6	Всего листов выписки: 10
21.10.2024г. № КУВИ-001/2024-259301862			
Кадастровый номер:		29:22:070202:7	

Учетный номер части	Площадь, м2	Содержание ограничения в использовании или ограничения права на объект недвижимости или обременения объекта недвижимости
1	2	3
	Весь	<p>вид ограничения (обременения): ограничения прав на земельный участок, предусмотренные статьей 56 Земельного кодекса Российской Федерации; Срок действия: не установлен; реквизиты документа-основания: водный кодекс РФ от 03.06.2006 № 74-ФЗ выдан: Российская Федерация; постановление "О зонах затопления, подтопления" от 18.04.2014 № 360 выдан: Правительство Российской Федерации; приказ "Об определении границ зон затопления, подтопления в административных границах муниципального образования "город Архангельск", Архангельской области" от 01.10.2020 № 96 выдан: Двинско-Печорское бассейновое водное управление Федерального агентства водных ресурсов; Содержание ограничения (обременения): В границах зон затопления, подтопления, в соответствии с законодательством Российской Федерации о градостроительной деятельности отнесенных к зонам с особыми условиями использования территорий, запрещаются: 1) размещение новых населенных пунктов и строительство объектов капитального строительства без обеспечения инженерной защиты таких населенных пунктов и объектов от затопления, подтопления; 2) использование сточных вод в целях регулирования плодородия почв; 3) размещение кладбищ, скотомогильников, объектов размещения отходов производства и потребления, химических, взрывчатых, токсичных, отравляющих и ядовитых веществ, пунктов хранения и захоронения радиоактивных отходов; 4) осуществление авиационных мер по борьбе с вредными организмами. Водный Кодекс Российской Федерации (от 03.06.2006 г. № 74-ФЗ); Реестровый номер границы: 29:00-6.279; Вид объекта реестра границ: Зона с особыми условиями использования территории; Вид зоны по документу: Граница зоны подтопления муниципального образования «Город Архангельск» (территориальные округа Октябрьский, Ломоносовский, Майская Горка, Варавино-Фактория); Тип зоны: Иная зона с особыми условиями использования территории</p>

полное наименование должности	 ДОКУМЕНТ ПОДПИСАН ЭЛЕКТРОННОЙ ПОДПИСЬЮ	инициалы, фамилия
	Сертификат: 009F0BDC181A023B64597F1E2579BEFB50 Владелец: ФЕДЕРАЛЬНАЯ СЛУЖБА ГОСУДАРСТВЕННОЙ РЕГИСТРАЦИИ, КАДАСТРА И КАРТОГРАФИИ Действителен: с 02.08.2024 по 26.10.2025	

Филиал публично-правовой компании "Роскадастр" по Архангельской области и Ненецкому автономному округу
полное наименование органа регистрации прав
Выписка из Единого государственного реестра недвижимости об объекте недвижимости



Сведения о характеристиках объекта недвижимости

На основании запроса от 21.10.2024, поступившего на рассмотрение 21.10.2024, сообщаем, что согласно записям Единого государственного реестра недвижимости:

Раздел 1 Лист 1

Земельный участок			
вид объекта недвижимости			
Лист № 1 раздела 1	Всего листов раздела 1: 3	Всего разделов: 6	Всего листов выписки: 9
21.10.2024г. № КУВИ-001/2024-259302583			
Кадастровый номер:	29:22:070202:19		
Номер кадастрового квартала:	29:22:070202		
Дата присвоения кадастрового номера:	27.06.2003		
Ранее присвоенный государственный учетный номер:	Кадастровый номер 29:22:070202:0019		
Местоположение:	Местоположение установлено относительно ориентира, расположенного в границах участка. Почтовый адрес ориентира: обл. Архангельская, г. Архангельск, ул. Никитова, дом 1, корпус 1.		
Площадь:	525 +/- 8		
Кадастровая стоимость, руб.:	1436811		
Кадастровые номера расположенных в пределах земельного участка объектов недвижимости:	29:22:070202:74		
Кадастровые номера объектов недвижимости, из которых образован объект недвижимости:	данные отсутствуют		
Кадастровые номера образованных объектов недвижимости:	данные отсутствуют		
Категория земель:	Земли населенных пунктов		
Виды разрешенного использования:	эксплуатация здания магазина		
Сведения о кадастровом инженере:	данные отсутствуют		
Сведения о лесах, водных объектах и об иных природных объектах, расположенных в пределах земельного участка:	данные отсутствуют		



ДОКУМЕНТ ПОДПИСАН
ЭЛЕКТРОННОЙ ПОДПИСЬЮ

Сертификат: 009F0BDC181A023B64597F1E2579BEFB50

Владелец: ФЕДЕРАЛЬНАЯ СЛУЖБА ГОСУДАРСТВЕННОЙ
РЕГИСТРАЦИИ, КАДАСТРА И КАРТОГРАФИИ
Действителен: с 02.08.2024 по 26.10.2025

полное наименование должности

инициалы, фамилия

Земельный участок			
вид объекта недвижимости			
Лист № 2 раздела 1	Всего листов раздела 1: 3	Всего разделов: 6	Всего листов выписки: 9
21.10.2024г. № КУВИ-001/2024-259302583			
Кадастровый номер:		29:22:070202:19	
Сведения о том, что земельный участок полностью расположен в границах зоны с особыми условиями использования территории, территории объекта культурного наследия, публичного сервитута:		Земельный участок полностью расположен в границах зоны с реестровым номером 29:00-6.279 от 31.10.2020, ограничение использования земельного участка в пределах зоны: В границах зон затопления, подтопления, в соответствии с законодательством Российской Федерации о градостроительной деятельности отнесенных к зонам с особыми условиями использования территорий, запрещаются: 1) размещение новых населенных пунктов и строительство объектов капитального строительства без обеспечения инженерной защиты таких населенных пунктов и объектов от затопления, подтопления; 2) использование сточных вод в целях регулирования плодородия почв; 3) размещение кладбищ, скотомогильников, объектов размещения отходов производства и потребления, химических, взрывчатых, токсичных, отравляющих и ядовитых веществ, пунктов хранения и захоронения радиоактивных отходов; 4) осуществление авиационных мер по борьбе с вредными организмами. Водный Кодекс Российской Федерации (от 03.06.2006 г. № 74-ФЗ), вид/наименование: Граница зоны подтопления муниципального образования «Город Архангельск» (территориальные округа Октябрьский, Ломоносовский, Майская Горка, Варавино-Фактория), тип: Иная зона с особыми условиями использования территории, решения: 1. дата решения: 03.06.2006, номер решения: 74-ФЗ, наименование ОГВ/ОМСУ: Российская Федерация 2. дата решения: 18.04.2014, номер решения: 360, наименование ОГВ/ОМСУ: Правительство Российской Федерации 3. дата решения: 01.10.2020, номер решения: 96, наименование ОГВ/ОМСУ: Двинско-Печорское бассейновое водное управление Федерального агентства водных ресурсов	
Сведения о том, что земельный участок расположен в границах особой экономической зоны, территории опережающего развития, зоны территориального развития в Российской Федерации, игровой зоны:		данные отсутствуют	
Сведения о том, что земельный участок расположен в границах особо охраняемой природной территории, Байкальской природной территории и ее экологических зон, лесопарковом зеленом поясе, охотничьего угодья, лесничества:		данные отсутствуют	
Сведения о расположении земельного участка и (или) расположенного на нем объекта недвижимости в границах территории, в отношении которой принято решение о резервировании земель для государственных или муниципальных нужд:		данные отсутствуют	
Сведения о результатах проведения государственного земельного надзора:		данные отсутствуют	
Сведения о расположении земельного участка в границах территории, в отношении которой утвержден проект межевания территории:		данные отсутствуют	



ДОКУМЕНТ ПОДПИСАН
ЭЛЕКТРОННОЙ ПОДПИСЬЮ

Сертификат: 009F0BDC181A023B64597F1E2579BEFB50

Владелец: ФЕДЕРАЛЬНАЯ СЛУЖБА ГОСУДАРСТВЕННОЙ

РЕГИСТРАЦИИ, КАДАСТРА И КАРТОГРАФИИ

Действителен: с 02.08.2024 по 26.10.2025

полное наименование должности

инициалы, фамилия

Земельный участок			
вид объекта недвижимости			
Лист № 3 раздела 1	Всего листов раздела 1: 3	Всего разделов: 6	Всего листов выписки: 9
21.10.2024г. № КУВИ-001/2024-259302583			
Кадастровый номер:		29:22:070202:19	
Условный номер земельного участка:		данные отсутствуют	
Сведения о принятии акта и (или) заключении договора, предусматривающих предоставление в соответствии с земельным законодательством исполнительным органом государственной власти или органом местного самоуправления, находящегося в государственной или муниципальной собственности земельного участка для строительства наемного дома социального использования или наемного дома коммерческого использования:		данные отсутствуют	
Сведения о том, что земельный участок или земельные участки образованы на основании решения об изъятии земельного участка и (или) расположенного на нем объекта недвижимости для государственных или муниципальных нужд:		данные отсутствуют	
Сведения о том, что земельный участок образован из земель или земельного участка, государственная собственность на которые не разграничена:		данные отсутствуют	
Сведения о наличии земельного спора о местоположении границ земельных участков:		данные отсутствуют	
Статус записи об объекте недвижимости:		Сведения об объекте недвижимости имеют статус "актуальные, ранее учтенные"	
Особые отметки:		Сведения об ограничениях права на объект недвижимости, обременениях данного объекта, не зарегистрированных в реестре прав, ограничений прав и обременений недвижимого имущества: вид ограничения (обременения): ограничения прав на земельный участок, предусмотренные статьей 56 Земельного кодекса Российской Федерации; срок действия: с 06.05.2021; реквизиты документа-основания: водный кодекс РФ от 03.06.2006 № 74-ФЗ выдан: Российская Федерация; постановление "О зонах затопления, подтопления" от 18.04.2014 № 360 выдан: Правительство Российской Федерации; приказ "Об определении границ зон затопления, подтопления в административных границах муниципального образования "город Архангельск", Архангельской области" от 01.10.2020 № 96 выдан: Двинско-Печорское бассейновое водное управление Федерального агентства водных ресурсов. Сведения, необходимые для заполнения раздела: 4 - Сведения о частях земельного участка, отсутствуют.	
Получатель выписки:		Демин Александр Анатольевич	

 ДОКУМЕНТ ПОДПИСАН ЭЛЕКТРОННОЙ ПОДПИСЬЮ	Сертификат: 009F0BDC181A023B64597F1E2579BEFB50 Владелец: ФЕДЕРАЛЬНАЯ СЛУЖБА ГОСУДАРСТВЕННОЙ РЕГИСТРАЦИИ, КАДАСТРА И КАРТОГРАФИИ Действителен: с 02.08.2024 по 26.10.2025	инициалы, фамилия
полное наименование должности		

Выписка из Единого государственного реестра недвижимости об объекте недвижимости
Сведения о зарегистрированных правах

Земельный участок			
вид объекта недвижимости			
Лист № 1 раздела 2	Всего листов раздела 2: 2	Всего разделов: 6	Всего листов выписки: 9
21.10.2024г. № КУВИ-001/2024-259302583			
Кадастровый номер:		29:22:070202:19	
1	Правообладатель (правообладатели):	1.1	Физическое лицо
	Сведения о возможности предоставления третьим лицам персональных данных физического лица:	1.1.1	данные отсутствуют
2	Вид, номер, дата и время государственной регистрации права:	2.1	Собственность 29-29-01/059/2012-341 09.06.2012 00:00:00
3	Сведения об осуществлении государственной регистрации сделки, права без необходимого в силу закона согласия третьего лица, органа:	3.1	данные отсутствуют
4	Ограничение прав и обременение объекта недвижимости:	не зарегистрировано	
5	Договоры участия в долевом строительстве:	не зарегистрировано	
6	Заявленные в судебном порядке права требования:	данные отсутствуют	
7	Сведения о возможности предоставления третьим лицам персональных данных физического лица	данные отсутствуют	
8	Сведения о возражении в отношении зарегистрированного права:	данные отсутствуют	
9	Сведения о наличии решения об изъятии объекта недвижимости для государственных и муниципальных нужд:	данные отсутствуют	
10	Сведения о невозможности государственной регистрации без личного участия правообладателя или его законного представителя:	данные отсутствуют	
11	Правопритязания и сведения о наличии поступивших, но не рассмотренных заявлений о проведении государственной регистрации права (перехода, прекращения права), ограничения права или обременения объекта недвижимости, сделки в отношении объекта недвижимости:	отсутствуют	



ДОКУМЕНТ ПОДПИСАН
ЭЛЕКТРОННОЙ ПОДПИСЬЮ

Сертификат: 009F0BDC181A023B64597F1E2579BEFB50

Владелец: ФЕДЕРАЛЬНАЯ СЛУЖБА ГОСУДАРСТВЕННОЙ
РЕГИСТРАЦИИ, КАДАСТРА И КАРТОГРАФИИ
Действителен: с 02.08.2024 по 26.10.2025

полное наименование должности

инициалы, фамилия

Земельный участок			
вид объекта недвижимости			
Лист № 2 раздела 2	Всего листов раздела 2: 2	Всего разделов: 6	Всего листов выписки: 9
21.10.2024г. № КУВИ-001/2024-259302583			
Кадастровый номер:		29:22:070202:19	
11	Сведения о невозможности государственной регистрации перехода, прекращения, ограничения права на земельный участок из земель сельскохозяйственного назначения:	данные отсутствуют	

полное наименование должности		ДОКУМЕНТ ПОДПИСАН	инициалы, фамилия
		ЭЛЕКТРОННОЙ ПОДПИСЬЮ	
Сертификат: 009F0BDC181A023B64597F1E2579BEFB50		Владелец: ФЕДЕРАЛЬНАЯ СЛУЖБА ГОСУДАРСТВЕННОЙ	
РЕГИСТРАЦИИ, КАДАСТРА И КАРТОГРАФИИ		Действителен: с 02.08.2024 по 26.10.2025	

Выписка из Единого государственного реестра недвижимости об объекте недвижимости
Описание местоположения земельного участка

Земельный участок			
вид объекта недвижимости			
Лист № 1 раздела 3	Всего листов раздела 3: 1	Всего разделов: 6	Всего листов выписки: 9
21.10.2024г. № КУВИ-001/2024-259302583			
Кадастровый номер:		29:22:070202:19	

План (чертеж, схема) земельного участка



Масштаб 1:400

Условные обозначения:

полное наименование должности



ДОКУМЕНТ ПОДПИСАН
ЭЛЕКТРОННОЙ ПОДПИСЬЮ

Сертификат: 009F0BDC181A023B64597F1E2579BEFB50

Владелец: ФЕДЕРАЛЬНАЯ СЛУЖБА ГОСУДАРСТВЕННОЙ
РЕГИСТРАЦИИ, КАДАСТРА И КАРТОГРАФИИ
Действителен: с 02.08.2024 по 26.10.2025


инициалы, фамилия

Выписка из Единого государственного реестра недвижимости об объекте недвижимости

Описание местоположения земельного участка

Земельный участок			
вид объекта недвижимости			
Лист № 1 раздела 3.1	Всего листов раздела 3.1: 1	Всего разделов: 6	Всего листов выписки: 9
21.10.2024г. № КУВИ-001/2024-259302583			
Кадастровый номер:		29:22:070202:19	

Описание местоположения границ земельного участка							
№ п/п	Номер точки		Дирекционный угол	Горизонтальное проложение, м	Описание закрепления на местности	Кадастровые номера смежных участков	Сведения об адресах правообладателей смежных земельных участков
	начальная	конечная					
1	2	3	4	5	6	7	8
1	1.1.1	1.1.2	131°25.5'	30.85	данные отсутствуют	29:22:070202:3(1)	данные отсутствуют
2	1.1.2	1.1.3	222°8.2'	17.13	данные отсутствуют	данные отсутствуют	данные отсутствуют
3	1.1.3	1.1.4	312°7.9'	31.23	данные отсутствуют	данные отсутствуют	данные отсутствуют
4	1.1.4	1.1.1	43°27.1'	16.75	данные отсутствуют	данные отсутствуют	данные отсутствуют

	 <p>ДОКУМЕНТ ПОДПИСАН ЭЛЕКТРОННОЙ ПОДПИСЬЮ</p> <p>Сертификат: 009F0BDC181A023B64597F1E2579BEFB50 Владелец: ФЕДЕРАЛЬНАЯ СЛУЖБА ГОСУДАРСТВЕННОЙ РЕГИСТРАЦИИ, КАДАСТРА И КАРТОГРАФИИ Действителен: с 02.08.2024 по 26.10.2025</p>	
полное наименование должности	инициалы, фамилия	

Выписка из Единого государственного реестра недвижимости об объекте недвижимости

Описание местоположения земельного участка

Земельный участок			
вид объекта недвижимости			
Лист № 1 раздела 3.2	Всего листов раздела 3.2: 1	Всего разделов: 6	Всего листов выписки: 9
21.10.2024г. № КУВИ-001/2024-259302583			
Кадастровый номер:		29:22:070202:19	

Сведения о характерных точках границы земельного участка				
Система координат МСК-29 зона 2				
Номер точки	Координаты, м		Описание закрепления на местности	Средняя квадратичная погрешность определения координат характерных точек границ земельного участка, м
	X	Y		
1	2	3	4	5
1	648285.34	2526578.59	-	0.3
2	648264.93	2526601.72	-	0.3
3	648252.23	2526590.23	-	0.3
4	648273.18	2526567.07	-	0.3
1	648285.34	2526578.59	-	0.3

полное наименование должности		ДОКУМЕНТ ПОДПИСАН	инициалы, фамилия
	ЭЛЕКТРОННОЙ ПОДПИСЬЮ Сертификат: 009F0BDC181A023B64597F1E2579BEFB50 Владелец: ФЕДЕРАЛЬНАЯ СЛУЖБА ГОСУДАРСТВЕННОЙ РЕГИСТРАЦИИ, КАДАСТРА И КАРТОГРАФИИ Действителен: с 02.08.2024 по 26.10.2025		

Выписка из Единого государственного реестра недвижимости об объекте недвижимости
Сведения о частях земельного участка

Земельный участок			
вид объекта недвижимости			
Лист № 1 раздела 4.1	Всего листов раздела 4.1: 1	Всего разделов: 6	Всего листов выписки: 9
21.10.2024г. № КУВИ-001/2024-259302583			
Кадастровый номер:		29:22:070202:19	

Учетный номер части	Площадь, м2	Содержание ограничения в использовании или ограничения права на объект недвижимости или обременения объекта недвижимости
1	2	3
	Весь	<p>вид ограничения (обременения): ограничения прав на земельный участок, предусмотренные статьей 56 Земельного кодекса Российской Федерации; Срок действия: не установлен; реквизиты документа-основания: водный кодекс РФ от 03.06.2006 № 74-ФЗ выдан: Российская Федерация; постановление "О зонах затопления, подтопления" от 18.04.2014 № 360 выдан: Правительство Российской Федерации; приказ "Об определении границ зон затопления, подтопления в административных границах муниципального образования "город Архангельск", Архангельской области" от 01.10.2020 № 96 выдан: Двинско-Печорское бассейновое водное управление Федерального агентства водных ресурсов; Содержание ограничения (обременения): В границах зон затопления, подтопления, в соответствии с законодательством Российской Федерации о градостроительной деятельности отнесенных к зонам с особыми условиями использования территорий, запрещаются: 1) размещение новых населенных пунктов и строительство объектов капитального строительства без обеспечения инженерной защиты таких населенных пунктов и объектов от затопления, подтопления; 2) использование сточных вод в целях регулирования плодородия почв; 3) размещение кладбищ, скотомогильников, объектов размещения отходов производства и потребления, химических, взрывчатых, токсичных, отравляющих и ядовитых веществ, пунктов хранения и захоронения радиоактивных отходов; 4) осуществление авиационных мер по борьбе с вредными организмами. Водный Кодекс Российской Федерации (от 03.06.2006 г. № 74-ФЗ); Реестровый номер границы: 29:00-6.279; Вид объекта реестра границ: Зона с особыми условиями использования территории; Вид зоны по документу: Граница зоны подтопления муниципального образования «Город Архангельск» (территориальные округа Октябрьский, Ломоносовский, Майская Горка, Варавино-Фактория); Тип зоны: Иная зона с особыми условиями использования территории</p>

 ДОКУМЕНТ ПОДПИСАН ЭЛЕКТРОННОЙ ПОДПИСЬЮ	Сертификат: 009F0BDC181A023B64597F1E2579BEFB50 Владелец: ФЕДЕРАЛЬНАЯ СЛУЖБА ГОСУДАРСТВЕННОЙ РЕГИСТРАЦИИ, КАДАСТРА И КАРТОГРАФИИ Действителен: с 02.08.2024 по 26.10.2025	инициалы, фамилия
полное наименование должности		

Филиал публично-правовой компании "Роскадастр" по Архангельской области и Ненецкому автономному округу
полное наименование органа регистрации прав

Выписка из Единого государственного реестра недвижимости об объекте недвижимости

Сведения о характеристиках объекта недвижимости

На основании запроса от 21.10.2024, поступившего на рассмотрение 21.10.2024, сообщаем, что согласно записям Единого государственного реестра недвижимости:

Раздел 1 Лист 1

Земельный участок			
вид объекта недвижимости			
Лист № 1 раздела 1	Всего листов раздела 1: 4	Всего разделов: 5	Всего листов выписки: 8
21.10.2024г. № КУВИ-001/2024-259302135			
Кадастровый номер:	29:22:070202:20		
Номер кадастрового квартала:	29:22:070202		
Дата присвоения кадастрового номера:	02.11.1998		
Ранее присвоенный государственный учетный номер:	29:22:07 00 00:00		
Местоположение:	Местоположение установлено относительно ориентира, расположенного в границах участка. Почтовый адрес ориентира: обл. Архангельская, г. Архангельск, ул. Никитова, дом 11.		
Площадь:	36		
Кадастровая стоимость, руб.:	99404.74		
Кадастровые номера расположенных в пределах земельного участка объектов недвижимости:	29:22:000000:7803, 29:22:000000:8332		
Кадастровые номера объектов недвижимости, из которых образован объект недвижимости:	данные отсутствуют		
Кадастровые номера образованных объектов недвижимости:	данные отсутствуют		
Категория земель:	Земли населенных пунктов		
Виды разрешенного использования:	Эксплуатация временного торгового киоска		
Сведения о кадастровом инженере:	данные отсутствуют		
Сведения о лесах, водных объектах и об иных природных объектах, расположенных в пределах земельного участка:	данные отсутствуют		



ДОКУМЕНТ ПОДПИСАН
ЭЛЕКТРОННОЙ ПОДПИСЬЮ

Сертификат: 009F0BDC181A023B64597F1E2579BEFB50

Владелец: ФЕДЕРАЛЬНАЯ СЛУЖБА ГОСУДАРСТВЕННОЙ
РЕГИСТРАЦИИ, КАДАСТРА И КАРТОГРАФИИ
Действителен: с 02.08.2024 по 26.10.2025

полное наименование должности

инициалы, фамилия

Земельный участок			
вид объекта недвижимости			
Лист № 2 раздела 1	Всего листов раздела 1: 4	Всего разделов: 5	Всего листов выписки: 8
21.10.2024г. № КУВИ-001/2024-259302135			
Кадастровый номер:		29:22:070202:20	
Сведения о том, что земельный участок полностью расположен в границах зоны с особыми условиями использования территории, территории объекта культурного наследия, публичного сервитута:	Земельный участок полностью расположен в границах зоны с реестровым номером 29:00-6.279 от 31.10.2020, ограничение использования земельного участка в пределах зоны: В границах зон затопления, подтопления, в соответствии с законодательством Российской Федерации о градостроительной деятельности отнесенных к зонам с особыми условиями использования территорий, запрещаются: 1) размещение новых населенных пунктов и строительство объектов капитального строительства без обеспечения инженерной защиты таких населенных пунктов и объектов от затопления, подтопления; 2) использование сточных вод в целях регулирования плодородия почв; 3) размещение кладбищ, скотомогильников, объектов размещения отходов производства и потребления, химических, взрывчатых, токсичных, отравляющих и ядовитых веществ, пунктов хранения и захоронения радиоактивных отходов; 4) осуществление авиационных мер по борьбе с вредными организмами. Водный Кодекс Российской Федерации (от 03.06.2006 г. № 74-ФЗ), вид/наименование: Граница зоны подтопления муниципального образования «Город Архангельск» (территориальные округа Октябрьский, Ломоносовский, Майская Горка, Варавино-Фактория), тип: Иная зона с особыми условиями использования территории, решения: 1. дата решения: 03.06.2006, номер решения: 74-ФЗ, наименование ОГВ/ОМСУ: Российская Федерация 2. дата решения: 18.04.2014, номер решения: 360, наименование ОГВ/ОМСУ: Правительство Российской Федерации 3. дата решения: 01.10.2020, номер решения: 96, наименование ОГВ/ОМСУ: Двинско-Печорское бассейновое водное управление Федерального агентства водных ресурсов		
Сведения о том, что земельный участок расположен в границах особой экономической зоны, территории опережающего развития, зоны территориального развития в Российской Федерации, игровой зоны:	данные отсутствуют		
Сведения о том, что земельный участок расположен в границах особо охраняемой природной территории, Байкальской природной территории и ее экологических зон, лесопарковом зеленом поясе, охотничьего угодья, лесничества:	данные отсутствуют		
Сведения о расположении земельного участка и (или) расположенного на нем объекта недвижимости в границах территории, в отношении которой принято решение о резервировании земель для государственных или муниципальных нужд:	данные отсутствуют		
Сведения о результатах проведения государственного земельного надзора:	данные отсутствуют		
Сведения о расположении земельного участка в границах территории, в отношении которой утвержден проект межевания территории:	данные отсутствуют		



ДОКУМЕНТ ПОДПИСАН
ЭЛЕКТРОННОЙ ПОДПИСЬЮ

Сертификат: 009F0BDC181A023B64597F1E2579BEFB50

Владелец: ФЕДЕРАЛЬНАЯ СЛУЖБА ГОСУДАРСТВЕННОЙ

РЕГИСТРАЦИИ, КАДАСТРА И КАРТОГРАФИИ

Действителен: с 02.08.2024 по 26.10.2025

полное наименование должности

инициалы, фамилия

Земельный участок			
вид объекта недвижимости			
Лист № 3 раздела 1	Всего листов раздела 1: 4	Всего разделов: 5	Всего листов выписки: 8

21.10.2024г. № КУВИ-001/2024-259302135

Кадастровый номер: 29:22:070202:20

Условный номер земельного участка:	данные отсутствуют
Сведения о принятии акта и (или) заключении договора, предусматривающих предоставление в соответствии с земельным законодательством исполнительным органом государственного органа власти или органом местного самоуправления, находящегося в государственной или муниципальной собственности земельного участка для строительства наемного дома социального использования или наемного дома коммерческого использования:	данные отсутствуют
Сведения о том, что земельный участок или земельные участки образованы на основании решения об изъятии земельного участка и (или) расположенного на нем объекта недвижимости для государственных или муниципальных нужд:	данные отсутствуют
Сведения о том, что земельный участок образован из земель или земельного участка, государственная собственность на которые не разграничена:	данные отсутствуют
Сведения о наличии земельного спора о местоположении границ земельных участков:	данные отсутствуют
Статус записи об объекте недвижимости:	Сведения об объекте недвижимости имеют статус "актуальные, ранее учтенные"
Особые отметки:	Граница земельного участка не установлена в соответствии с требованиями земельного законодательства. Сведения о вещных правах на объект недвижимости, не зарегистрированных в реестре прав, ограничений прав и обременений недвижимого имущества: Вид права: Государственная собственность; реквизиты документа-основания: гК РФ от 01.01.1995 № ст.214 п.2 выдан: УЮ РП Российская Федерация. Сведения об ограничениях права на объект недвижимости, обременениях данного объекта, не зарегистрированных в реестре прав, ограничений прав и обременений недвижимого имущества: вид ограничения (обременения): ограничения прав на земельный участок, предусмотренные статьей 56 Земельного кодекса Российской Федерации; срок действия: с 06.05.2021; реквизиты документа-основания: водный кодекс РФ от 03.06.2006 № 74-ФЗ выдан: Российская Федерация; постановление "О зонах затопления, подтопления" от 18.04.2014 № 360 выдан: Правительство Российской Федерации; приказ "Об определении границ зон затопления, подтопления в административных границах муниципального образования "город Архангельск", Архангельской области" от 01.10.2020 № 96 выдан: Двинско-Печорское бассейновое водное управление Федерального агентства водных ресурсов. Сведения, необходимые для заполнения



ДОКУМЕНТ ПОДПИСАН
ЭЛЕКТРОННОЙ ПОДПИСЬЮ

Сертификат: 009F0BDC181A023B64597F1E2579BEFB50

Владелец: ФЕДЕРАЛЬНАЯ СЛУЖБА ГОСУДАРСТВЕННОЙ

РЕГИСТРАЦИИ, КАДАСТРА И КАРТОГРАФИИ

Действителен: с 02.08.2024 по 26.10.2025

полное наименование должности

инициалы, фамилия

Земельный участок			
вид объекта недвижимости			
Лист № 4 раздела 1	Всего листов раздела 1: 4	Всего разделов: 5	Всего листов выписки: 8
21.10.2024г. № КУВИ-001/2024-259302135			
Кадастровый номер:		29:22:070202:20	
		разделов: 2 - Сведения о зарегистрированных правах; 4 - Сведения о частях земельного участка, отсутствуют.	
Получатель выписки:		Демин Александр Анатольевич	

полное наименование должности	 ДОКУМЕНТ ПОДПИСАН ЭЛЕКТРОННОЙ ПОДПИСЬЮ Сертификат: 009F0BDC181A023B64597F1E2579BEFB50 Владелец: ФЕДЕРАЛЬНАЯ СЛУЖБА ГОСУДАРСТВЕННОЙ РЕГИСТРАЦИИ, КАДАСТРА И КАРТОГРАФИИ Действителен: с 02.08.2024 по 26.10.2025	инициалы, фамилия
-------------------------------	---	-------------------


Выписка из Единого государственного реестра недвижимости об объекте недвижимости
Описание местоположения земельного участка

Земельный участок			
вид объекта недвижимости			
Лист № 1 раздела 3	Всего листов раздела 3: 1	Всего разделов: 5	Всего листов выписки: 8
21.10.2024г. № КУВИ-001/2024-259302135			
Кадастровый номер:		29:22:070202:20	

План (чертеж, схема) земельного участка



Масштаб 1:80	Условные обозначения:	
--------------	-----------------------	--

 ДОКУМЕНТ ПОДПИСАН ЭЛЕКТРОННОЙ ПОДПИСЬЮ Сертификат: 009F0BDC181A023B64597F1E2579BEFB50 Владелец: ФЕДЕРАЛЬНАЯ СЛУЖБА ГОСУДАРСТВЕННОЙ РЕГИСТРАЦИИ, КАДАСТРА И КАРТОГРАФИИ Действителен: с 02.08.2024 по 26.10.2025	инициалы, фамилия
полное наименование должности	

Выписка из Единого государственного реестра недвижимости об объекте недвижимости

Описание местоположения земельного участка


Земельный участок			
вид объекта недвижимости			

Лист № 1 раздела 3.1	Всего листов раздела 3.1: 1	Всего разделов: 5	Всего листов выписки: 8
----------------------	-----------------------------	-------------------	-------------------------

21.10.2024г. № КУВИ-001/2024-259302135

Кадастровый номер: 29:22:070202:20

Описание местоположения границ земельного участка							
№ п/п	Номер точки		Дирекционный угол	Горизонтальное проложение, м	Описание закрепления на местности	Кадастровые номера смежных участков	Сведения об адресах правообладателей смежных земельных участков
	начальная	конечная					
1	2	3	4	5	6	7	8
1	1.1.1	1.1.2	42°43.9'	5.89	данные отсутствуют	данные отсутствуют	данные отсутствуют
2	1.1.2	1.1.3	132°38.4'	5.15	данные отсутствуют	данные отсутствуют	данные отсутствуют
3	1.1.3	1.1.4	222°44.2'	5.91	данные отсутствуют	данные отсутствуют	данные отсутствуют
4	1.1.4	1.1.1	312°47.8'	5.15	данные отсутствуют	данные отсутствуют	данные отсутствуют



ДОКУМЕНТ ПОДПИСАН
ЭЛЕКТРОННОЙ ПОДПИСЬЮ

Сертификат: 009F0BDC181A023B64597F1E2579BEFB50
Владелец: ФЕДЕРАЛЬНАЯ СЛУЖБА ГОСУДАРСТВЕННОЙ
РЕГИСТРАЦИИ, КАДАСТРА И КАРТОГРАФИИ
Действителен: с 02.08.2024 по 26.10.2025

полное наименование должности		инициалы, фамилия
-------------------------------	--	-------------------

Выписка из Единого государственного реестра недвижимости об объекте недвижимости

Описание местоположения земельного участка

Земельный участок			
вид объекта недвижимости			
Лист № 1 раздела 3.2	Всего листов раздела 3.2: 1	Всего разделов: 5	Всего листов выписки: 8
21.10.2024г. № КУВИ-001/2024-259302135			
Кадастровый номер:		29:22:070202:20	

Сведения о характерных точках границы земельного участка				
Система координат МСК-29 зона 2				
Номер точки	Координаты, м		Описание закрепления на местности	Средняя квадратичная погрешность определения координат характерных точек границ земельного участка, м
	X	Y		
1	2	3	4	5
1	648353.09	2526687.7	Закрепление отсутствует	-
2	648349.59	2526691.48	Закрепление отсутствует	-
3	648353.93	2526695.49	Закрепление отсутствует	-
4	648357.42	2526691.7	Закрепление отсутствует	-
1	648353.09	2526687.7	Закрепление отсутствует	-



ДОКУМЕНТ ПОДПИСАН
ЭЛЕКТРОННОЙ ПОДПИСЬЮ

Сертификат: 009F0BDC181A023B64597F1E2579BEFB50

Владелец: ФЕДЕРАЛЬНАЯ СЛУЖБА ГОСУДАРСТВЕННОЙ

РЕГИСТРАЦИИ, КАДАСТРА И КАРТОГРАФИИ

Действителен: с 02.08.2024 по 26.10.2025

полное наименование должности

инициалы, фамилия

Выписка из Единого государственного реестра недвижимости об объекте недвижимости
Сведения о частях земельного участка

Земельный участок			
вид объекта недвижимости			
Лист № 1 раздела 4.1	Всего листов раздела 4.1: 1	Всего разделов: 5	Всего листов выписки: 8
21.10.2024г. № КУВИ-001/2024-259302135			
Кадастровый номер:		29:22:070202:20	

Учетный номер части	Площадь, м2	Содержание ограничения в использовании или ограничения права на объект недвижимости или обременения объекта недвижимости
1	2	3
	Весь	<p>вид ограничения (обременения): ограничения прав на земельный участок, предусмотренные статьей 56 Земельного кодекса Российской Федерации; Срок действия: не установлен; реквизиты документа-основания: водный кодекс РФ от 03.06.2006 № 74-ФЗ выдан: Российская Федерация; постановление "О зонах затопления, подтопления" от 18.04.2014 № 360 выдан: Правительство Российской Федерации; приказ "Об определении границ зон затопления, подтопления в административных границах муниципального образования "город Архангельск", Архангельской области" от 01.10.2020 № 96 выдан: Двинско-Печорское бассейновое водное управление Федерального агентства водных ресурсов; Содержание ограничения (обременения): В границах зон затопления, подтопления, в соответствии с законодательством Российской Федерации о градостроительной деятельности отнесенных к зонам с особыми условиями использования территорий, запрещаются: 1) размещение новых населенных пунктов и строительство объектов капитального строительства без обеспечения инженерной защиты таких населенных пунктов и объектов от затопления, подтопления; 2) использование сточных вод в целях регулирования плодородия почв; 3) размещение кладбищ, скотомогильников, объектов размещения отходов производства и потребления, химических, взрывчатых, токсичных, отравляющих и ядовитых веществ, пунктов хранения и захоронения радиоактивных отходов; 4) осуществление авиационных мер по борьбе с вредными организмами. Водный Кодекс Российской Федерации (от 03.06.2006 г. № 74-ФЗ); Реестровый номер границы: 29:00-6.279; Вид объекта реестра границ: Зона с особыми условиями использования территории; Вид зоны по документу: Граница зоны подтопления муниципального образования «Город Архангельск» (территориальные округа Октябрьский, Ломоносовский, Майская Горка, Варавино-Фактория); Тип зоны: Иная зона с особыми условиями использования территории</p>

полное наименование должности	 ДОКУМЕНТ ПОДПИСАН ЭЛЕКТРОННОЙ ПОДПИСЬЮ Сертификат: 009F0BDC181A023B64597F1E2579BEFB50 Владелец: ФЕДЕРАЛЬНАЯ СЛУЖБА ГОСУДАРСТВЕННОЙ РЕГИСТРАЦИИ, КАДАСТРА И КАРТОГРАФИИ Действителен: с 02.08.2024 по 26.10.2025	инициалы, фамилия
-------------------------------	---	-------------------

Филиал публично-правовой компании "Роскадастр" по Архангельской области и Ненецкому автономному округу
полное наименование органа регистрации прав
Выписка из Единого государственного реестра недвижимости об объекте недвижимости



Сведения о характеристиках объекта недвижимости

На основании запроса от 21.10.2024, поступившего на рассмотрение 21.10.2024, сообщаем, что согласно записям Единого государственного реестра недвижимости:

Раздел 1 Лист 1

Земельный участок			
вид объекта недвижимости			
Лист № 1 раздела 1	Всего листов раздела 1: 3	Всего разделов: 6	Всего листов выписки: 9
21.10.2024г. № КУВИ-001/2024-259302218			
Кадастровый номер:	29:22:070202:23		
Номер кадастрового квартала:	29:22:070202		
Дата присвоения кадастрового номера:	08.12.2003		
Ранее присвоенный государственный учетный номер:	Кадастровый номер 29:22:070202:0023		
Местоположение:	Архангельская обл., г. Архангельск, территориальный округ Варавино-Фактория, ул. Никитова, дом 7		
Площадь:	379 +/- 1		
Кадастровая стоимость, руб.:	1046510.98		
Кадастровые номера расположенных в пределах земельного участка объектов недвижимости:	29:22:000000:8400, 29:22:070202:1306, 29:22:070205:52, 29:22:070202:64		
Кадастровые номера объектов недвижимости, из которых образован объект недвижимости:	данные отсутствуют		
Кадастровые номера образованных объектов недвижимости:	данные отсутствуют		
Категория земель:	Земли населенных пунктов		
Виды разрешенного использования:	Для эксплуатации трехэтажного здания магазина с мансардным этажом		
Сведения о кадастровом инженере:	данные отсутствуют		
Сведения о лесах, водных объектах и об иных природных объектах, расположенных в пределах земельного участка:	данные отсутствуют		



ДОКУМЕНТ ПОДПИСАН
ЭЛЕКТРОННОЙ ПОДПИСЬЮ

Сертификат: 009F0BDC181A023B64597F1E2579BEFB50

Владелец: ФЕДЕРАЛЬНАЯ СЛУЖБА ГОСУДАРСТВЕННОЙ
РЕГИСТРАЦИИ, КАДАСТРА И КАРТОГРАФИИ
Действителен: с 02.08.2024 по 26.10.2025

полное наименование должности

инициалы, фамилия

Земельный участок			
вид объекта недвижимости			
Лист № 2 раздела 1	Всего листов раздела 1: 3	Всего разделов: 6	Всего листов выписки: 9
21.10.2024г. № КУВИ-001/2024-259302218			
Кадастровый номер:		29:22:070202:23	
Сведения о том, что земельный участок полностью расположен в границах зоны с особыми условиями использования территории, территории объекта культурного наследия, публичного сервитута:	Земельный участок полностью расположен в границах зоны с реестровым номером 29:00-6.279 от 31.10.2020, ограничение использования земельного участка в пределах зоны: В границах зон затопления, подтопления, в соответствии с законодательством Российской Федерации о градостроительной деятельности отнесенных к зонам с особыми условиями использования территорий, запрещаются: 1) размещение новых населенных пунктов и строительство объектов капитального строительства без обеспечения инженерной защиты таких населенных пунктов и объектов от затопления, подтопления; 2) использование сточных вод в целях регулирования плодородия почв; 3) размещение кладбищ, скотомогильников, объектов размещения отходов производства и потребления, химических, взрывчатых, токсичных, отравляющих и ядовитых веществ, пунктов хранения и захоронения радиоактивных отходов; 4) осуществление авиационных мер по борьбе с вредными организмами. Водный Кодекс Российской Федерации (от 03.06.2006 г. № 74-ФЗ), вид/наименование: Граница зоны подтопления муниципального образования «Город Архангельск» (территориальные округа Октябрьский, Ломоносовский, Майская Горка, Варавино-Фактория), тип: Иная зона с особыми условиями использования территории, решения: 1. дата решения: 03.06.2006, номер решения: 74-ФЗ, наименование ОГВ/ОМСУ: Российская Федерация 2. дата решения: 18.04.2014, номер решения: 360, наименование ОГВ/ОМСУ: Правительство Российской Федерации 3. дата решения: 01.10.2020, номер решения: 96, наименование ОГВ/ОМСУ: Двинско-Печорское бассейновое водное управление Федерального агентства водных ресурсов		
Сведения о том, что земельный участок расположен в границах особой экономической зоны, территории опережающего развития, зоны территориального развития в Российской Федерации, игровой зоны:	данные отсутствуют		
Сведения о том, что земельный участок расположен в границах особо охраняемой природной территории, Байкальской природной территории и ее экологических зон, лесопарковом зеленом поясе, охотничьего угодья, лесничества:	данные отсутствуют		
Сведения о расположении земельного участка и (или) расположенного на нем объекта недвижимости в границах территории, в отношении которой принято решение о резервировании земель для государственных или муниципальных нужд:	данные отсутствуют		
Сведения о результатах проведения государственного земельного надзора:	данные отсутствуют		
Сведения о расположении земельного участка в границах территории, в отношении которой утвержден проект межевания территории:	данные отсутствуют		



ДОКУМЕНТ ПОДПИСАН
ЭЛЕКТРОННОЙ ПОДПИСЬЮ

Сертификат: 009F0BDC181A023B64597F1E2579BEFB50

Владелец: ФЕДЕРАЛЬНАЯ СЛУЖБА ГОСУДАРСТВЕННОЙ

РЕГИСТРАЦИИ, КАДАСТРА И КАРТОГРАФИИ

Действителен: с 02.08.2024 по 26.10.2025

полное наименование должности

инициалы, фамилия

Земельный участок			
вид объекта недвижимости			
Лист № 3 раздела 1	Всего листов раздела 1: 3	Всего разделов: 6	Всего листов выписки: 9
21.10.2024г. № КУВИ-001/2024-259302218			
Кадастровый номер:		29:22:070202:23	
Условный номер земельного участка:		данные отсутствуют	
Сведения о принятии акта и (или) заключении договора, предусматривающих предоставление в соответствии с земельным законодательством исполнительным органом государственным органом власти или органом местного самоуправления, находящегося в государственной или муниципальной собственности земельного участка для строительства наемного дома социального использования или наемного дома коммерческого использования:		данные отсутствуют	
Сведения о том, что земельный участок или земельные участки образованы на основании решения об изъятии земельного участка и (или) расположенного на нем объекта недвижимости для государственных или муниципальных нужд:		данные отсутствуют	
Сведения о том, что земельный участок образован из земель или земельного участка, государственная собственность на которые не разграничена:		данные отсутствуют	
Сведения о наличии земельного спора о местоположении границ земельных участков:		данные отсутствуют	
Статус записи об объекте недвижимости:		Сведения об объекте недвижимости имеют статус "актуальные, ранее учтенные"	
Особые отметки:		Сведения об ограничениях права на объект недвижимости, обременениях данного объекта, не зарегистрированных в реестре прав, ограничений прав и обременений недвижимого имущества: вид ограничения (обременения): ограничения прав на земельный участок, предусмотренные статьей 56 Земельного кодекса Российской Федерации; срок действия: с 06.05.2021; реквизиты документа-основания: водный кодекс РФ от 03.06.2006 № 74-ФЗ выдан: Российская Федерация; постановление "О зонах затопления, подтопления" от 18.04.2014 № 360 выдан: Правительство Российской Федерации; приказ "Об определении границ зон затопления, подтопления в административных границах муниципального образования "город Архангельск", Архангельской области" от 01.10.2020 № 96 выдан: Двинско-Печорское бассейновое водное управление Федерального агентства водных ресурсов. Сведения, необходимые для заполнения раздела: 4 - Сведения о частях земельного участка, отсутствуют.	
Получатель выписки:		Демин Александр Анатольевич	

 ДОКУМЕНТ ПОДПИСАН ЭЛЕКТРОННОЙ ПОДПИСЬЮ	Сертификат: 009F0BDC181A023B64597F1E2579BEFB50 Владелец: ФЕДЕРАЛЬНАЯ СЛУЖБА ГОСУДАРСТВЕННОЙ РЕГИСТРАЦИИ, КАДАСТРА И КАРТОГРАФИИ Действителен: с 02.08.2024 по 26.10.2025	инициалы, фамилия
полное наименование должности		

Выписка из Единого государственного реестра недвижимости об объекте недвижимости
Сведения о зарегистрированных правах

Земельный участок			
вид объекта недвижимости			
Лист № 1 раздела 2	Всего листов раздела 2: 2	Всего разделов: 6	Всего листов выписки: 9
21.10.2024г. № КУВИ-001/2024-259302218			
Кадастровый номер:		29:22:070202:23	
1	Правообладатель (правообладатели):	1.1	Физическое лицо
	Сведения о возможности предоставления третьим лицам персональных данных физического лица:	1.1.1	данные отсутствуют
2	Вид, номер, дата и время государственной регистрации права:	2.1	Собственность 29-29-01/054/2009-143 26.06.2009 00:00:00
3	Сведения об осуществлении государственной регистрации сделки, права без необходимого в силу закона согласия третьего лица, органа:	3.1	данные отсутствуют
4	Ограничение прав и обременение объекта недвижимости:	не зарегистрировано	
5	Договоры участия в долевом строительстве:	не зарегистрировано	
6	Заявленные в судебном порядке права требования:	данные отсутствуют	
7	Сведения о возможности предоставления третьим лицам персональных данных физического лица	данные отсутствуют	
8	Сведения о возражении в отношении зарегистрированного права:	данные отсутствуют	
9	Сведения о наличии решения об изъятии объекта недвижимости для государственных и муниципальных нужд:	данные отсутствуют	
10	Сведения о невозможности государственной регистрации без личного участия правообладателя или его законного представителя:	данные отсутствуют	
11	Правопритязания и сведения о наличии поступивших, но не рассмотренных заявлений о проведении государственной регистрации права (перехода, прекращения права), ограничения права или обременения объекта недвижимости, сделки в отношении объекта недвижимости:	отсутствуют	



ДОКУМЕНТ ПОДПИСАН
ЭЛЕКТРОННОЙ ПОДПИСЬЮ

Сертификат: 009F0BDC181A023B64597F1E2579BEFB50

Владелец: ФЕДЕРАЛЬНАЯ СЛУЖБА ГОСУДАРСТВЕННОЙ
РЕГИСТРАЦИИ, КАДАСТРА И КАРТОГРАФИИ
Действителен: с 02.08.2024 по 26.10.2025

полное наименование должности

инициалы, фамилия

Земельный участок			
вид объекта недвижимости			
Лист № 2 раздела 2	Всего листов раздела 2: 2	Всего разделов: 6	Всего листов выписки: 9
21.10.2024г. № КУВИ-001/2024-259302218			
Кадастровый номер:		29:22:070202:23	
11	Сведения о невозможности государственной регистрации перехода, прекращения, ограничения права на земельный участок из земель сельскохозяйственного назначения:	данные отсутствуют	

полное наименование должности	 ДОКУМЕНТ ПОДПИСАН ЭЛЕКТРОННОЙ ПОДПИСЬЮ Сертификат: 009F0BDC181A023B64597F1E2579BEFB50 Владелец: ФЕДЕРАЛЬНАЯ СЛУЖБА ГОСУДАРСТВЕННОЙ РЕГИСТРАЦИИ, КАДАСТРА И КАРТОГРАФИИ Действителен: с 02.08.2024 по 26.10.2025	инициалы, фамилия
-------------------------------	---	-------------------

Выписка из Единого государственного реестра недвижимости об объекте недвижимости
Описание местоположения земельного участка

Земельный участок			
вид объекта недвижимости			
Лист № 1 раздела 3	Всего листов раздела 3: 1	Всего разделов: 6	Всего листов выписки: 9
21.10.2024г. № КУВИ-001/2024-259302218			
Кадастровый номер:		29:22:070202:23	

План (чертеж, схема) земельного участка



Масштаб 1:300	Условные обозначения:
---------------	-----------------------

 ДОКУМЕНТ ПОДПИСАН ЭЛЕКТРОННОЙ ПОДПИСЬЮ Сертификат: 009F0BDC181A023B64597F1E2579BEFB50 Владелец: ФЕДЕРАЛЬНАЯ СЛУЖБА ГОСУДАРСТВЕННОЙ РЕГИСТРАЦИИ, КАДАСТРА И КАРТОГРАФИИ Действителен: с 02.08.2024 по 26.10.2025	инициалы, фамилия
полное наименование должности	

Выписка из Единого государственного реестра недвижимости об объекте недвижимости

Описание местоположения земельного участка

Земельный участок			
вид объекта недвижимости			
Лист № 1 раздела 3.1	Всего листов раздела 3.1: 1	Всего разделов: 6	Всего листов выписки: 9
21.10.2024г. № КУВИ-001/2024-259302218			
Кадастровый номер:		29:22:070202:23	

Описание местоположения границ земельного участка							
№ п/п	Номер точки		Дирекционный угол	Горизонтальное проложение, м	Описание закрепления на местности	Кадастровые номера смежных участков	Сведения об адресах правообладателей смежных земельных участков
	начальная	конечная					
1	2	3	4	5	6	7	8
1	1.1.1	1.1.2	311°6.4'	17.6	данные отсутствуют	данные отсутствуют	данные отсутствуют
2	1.1.2	1.1.3	42°23.3'	21.11	данные отсутствуют	данные отсутствуют	данные отсутствуют
3	1.1.3	1.1.4	139°1.9'	5.93	данные отсутствуют	данные отсутствуют	данные отсутствуют
4	1.1.3	1.1.3			данные отсутствуют	29:22:070202:1308(1)	Архангельская область, г. Архангельск, ул. Северодвинская, д. 40, офис 1; адрес отсутствует
5	1.1.4	1.1.5	54°59.2'	2.16	данные отсутствуют	29:22:070202:53(1)	адрес отсутствует
6	1.1.5	1.1.6	134°49.1'	11.19	данные отсутствуют	29:22:070202:53(1)	адрес отсутствует
7	1.1.6	1.1.1	222°16.1'	21.66	данные отсутствуют	29:22:070202:1265(1)	данные отсутствуют



ДОКУМЕНТ ПОДПИСАН
ЭЛЕКТРОННОЙ ПОДПИСЬЮ

Сертификат: 009F0BDC181A023B64597F1E2579BEFB50

Владелец: ФЕДЕРАЛЬНАЯ СЛУЖБА ГОСУДАРСТВЕННОЙ
РЕГИСТРАЦИИ, КАДАСТРА И КАРТОГРАФИИ
Действителен: с 02.08.2024 по 26.10.2025

полное наименование должности

инициалы, фамилия

Выписка из Единого государственного реестра недвижимости об объекте недвижимости
Описание местоположения земельного участка

Земельный участок			
вид объекта недвижимости			
Лист № 1 раздела 3.2	Всего листов раздела 3.2: 1	Всего разделов: 6	Всего листов выписки: 9
21.10.2024г. № КУВИ-001/2024-259302218			
Кадастровый номер:		29:22:070202:23	

Сведения о характерных точках границы земельного участка				
Система координат МСК-29 зона 2				
Номер точки	Координаты, м		Описание закрепления на местности	Средняя квадратичная погрешность определения координат характерных точек границ земельного участка, м
	X	Y		
1	2	3	4	5
1	648355.22	2526699.1	-	0.1
2	648371.25	2526713.67	-	0.1
3	648379.14	2526705.73	-	0.1
4	648377.9	2526703.96	-	0.1
5	648382.38	2526700.07	-	0.1
6	648366.79	2526685.84	-	0.1
1	648355.22	2526699.1	-	0.1

полное наименование должности	 ДОКУМЕНТ ПОДПИСАН ЭЛЕКТРОННОЙ ПОДПИСЬЮ	инициалы, фамилия
	Сертификат: 009F0BDC181A023B64597F1E2579BEFB50 Владелец: ФЕДЕРАЛЬНАЯ СЛУЖБА ГОСУДАРСТВЕННОЙ РЕГИСТРАЦИИ, КАДАСТРА И КАРТОГРАФИИ Действителен: с 02.08.2024 по 26.10.2025	

Выписка из Единого государственного реестра недвижимости об объекте недвижимости
Сведения о частях земельного участка

Земельный участок			
вид объекта недвижимости			
Лист № 1 раздела 4.1	Всего листов раздела 4.1: 1	Всего разделов: 6	Всего листов выписки: 9
21.10.2024г. № КУВИ-001/2024-259302218			
Кадастровый номер:		29:22:070202:23	

Учетный номер части	Площадь, м2	Содержание ограничения в использовании или ограничения права на объект недвижимости или обременения объекта недвижимости
1	2	3
	Весь	<p>вид ограничения (обременения): ограничения прав на земельный участок, предусмотренные статьей 56 Земельного кодекса Российской Федерации; Срок действия: не установлен; реквизиты документа-основания: водный кодекс РФ от 03.06.2006 № 74-ФЗ выдан: Российская Федерация; постановление "О зонах затопления, подтопления" от 18.04.2014 № 360 выдан: Правительство Российской Федерации; приказ "Об определении границ зон затопления, подтопления в административных границах муниципального образования "город Архангельск", Архангельской области" от 01.10.2020 № 96 выдан: Двинско-Печорское бассейновое водное управление Федерального агентства водных ресурсов; Содержание ограничения (обременения): В границах зон затопления, подтопления, в соответствии с законодательством Российской Федерации о градостроительной деятельности отнесенных к зонам с особыми условиями использования территорий, запрещаются: 1) размещение новых населенных пунктов и строительство объектов капитального строительства без обеспечения инженерной защиты таких населенных пунктов и объектов от затопления, подтопления; 2) использование сточных вод в целях регулирования плодородия почв; 3) размещение кладбищ, скотомогильников, объектов размещения отходов производства и потребления, химических, взрывчатых, токсичных, отравляющих и ядовитых веществ, пунктов хранения и захоронения радиоактивных отходов; 4) осуществление авиационных мер по борьбе с вредными организмами. Водный Кодекс Российской Федерации (от 03.06.2006 г. № 74-ФЗ); Реестровый номер границы: 29:00-6.279; Вид объекта реестра границ: Зона с особыми условиями использования территории; Вид зоны по документу: Граница зоны подтопления муниципального образования «Город Архангельск» (территориальные округа Октябрьский, Ломоносовский, Майская Горка, Варавино-Фактория); Тип зоны: Иная зона с особыми условиями использования территории</p>

полное наименование должности	 ДОКУМЕНТ ПОДПИСАН ЭЛЕКТРОННОЙ ПОДПИСЬЮ	инициалы, фамилия
	Сертификат: 009F0BDC181A023B64597F1E2579BEFB50 Владелец: ФЕДЕРАЛЬНАЯ СЛУЖБА ГОСУДАРСТВЕННОЙ РЕГИСТРАЦИИ, КАДАСТРА И КАРТОГРАФИИ Действителен: с 02.08.2024 по 26.10.2025	



Сведения о характеристиках объекта недвижимости

На основании запроса от 21.10.2024, поступившего на рассмотрение 21.10.2024, сообщаем, что согласно записям Единого государственного реестра недвижимости:

Раздел 1 Лист 1

Земельный участок			
вид объекта недвижимости			
Лист № 1 раздела 1	Всего листов раздела 1: 3	Всего разделов: 8	Всего листов выписки: 20
21.10.2024г. № КУВИ-001/2024-259303471			
Кадастровый номер:	29:22:070202:58		
Номер кадастрового квартала:	29:22:070202		
Дата присвоения кадастрового номера:	29.12.2010		
Ранее присвоенный государственный учетный номер:	данные отсутствуют		
Местоположение:	Местоположение установлено относительно ориентира, расположенного в границах участка. Почтовый адрес ориентира: Архангельская обл., г. Архангельск, территориальный округ Варавино-Фактория, ул. Воронина, 41.		
Площадь:	5315 +/- 26		
Кадастровая стоимость, руб.:	5464825		
Кадастровые номера расположенных в пределах земельного участка объектов недвижимости:	29:22:000000:8128, 29:22:000000:8332, 29:22:070202:71, 29:22:000000:3321, 29:22:070202:1977		
Кадастровые номера объектов недвижимости, из которых образован объект недвижимости:	данные отсутствуют		
Кадастровые номера образованных объектов недвижимости:	данные отсутствуют		
Категория земель:	Земли населенных пунктов		
Виды разрешенного использования:	Для эксплуатации многоквартирного жилого дома		
Сведения о кадастровом инженере:	дата завершения кадастровых работ: 13.12.2010		
Сведения о лесах, водных объектах и об иных природных объектах, расположенных в пределах земельного участка:	данные отсутствуют		
Сведения о том, что земельный участок полностью расположен в границах зоны с особыми условиями использования территории, территории объекта культурного наследия, публичного сервитута:	данные отсутствуют		



ДОКУМЕНТ ПОДПИСАН
ЭЛЕКТРОННОЙ ПОДПИСЬЮ

Сертификат: 009F0BDC181A023B64597F1E2579BEFB50

Владелец: ФЕДЕРАЛЬНАЯ СЛУЖБА ГОСУДАРСТВЕННОЙ
РЕГИСТРАЦИИ, КАДАСТРА И КАРТОГРАФИИ
Действителен: с 02.08.2024 по 26.10.2025

полное наименование должности

инициалы, фамилия

Земельный участок			
вид объекта недвижимости			
Лист № 2 раздела 1	Всего листов раздела 1: 3	Всего разделов: 8	Всего листов выписки: 20
21.10.2024г. № КУВИ-001/2024-259303471			
Кадастровый номер:		29:22:070202:58	
Сведения о том, что земельный участок расположен в границах особой экономической зоны, территории опережающего развития, зоны территориального развития в Российской Федерации, игровой зоны:	данные отсутствуют		
Сведения о том, что земельный участок расположен в границах особо охраняемой природной территории, Байкальской природной территории и ее экологических зон, лесопарковом зеленом поясе, охотничьего угодья, лесничества:	данные отсутствуют		
Сведения о расположении земельного участка и (или) расположенного на нем объекта недвижимости в границах территории, в отношении которой принято решение о резервировании земель для государственных или муниципальных нужд:	данные отсутствуют		
Сведения о результатах проведения государственного земельного надзора:	данные отсутствуют		
Сведения о расположении земельного участка в границах территории, в отношении которой утвержден проект межевания территории:	данные отсутствуют		
Условный номер земельного участка:	данные отсутствуют		
Сведения о принятии акта и (или) заключении договора, предусматривающих предоставление в соответствии с земельным законодательством исполнительным органом государственным органом власти или органом местного самоуправления, находящегося в государственной или муниципальной собственности земельного участка для строительства наемного дома социального использования или наемного дома коммерческого использования:	данные отсутствуют		
Сведения о том, что земельный участок или земельные участки образованы на основании решения об изъятии земельного участка и (или) расположенного на нем объекта недвижимости для государственных или муниципальных нужд:	данные отсутствуют		
Сведения о том, что земельный участок образован из земель или земельного участка, государственная собственность на которые не разграничена:	данные отсутствуют		



ДОКУМЕНТ ПОДПИСАН
ЭЛЕКТРОННОЙ ПОДПИСЬЮ


Сертификат: 009F0BDC181A023B64597F1E2579BEFB50

Владелец: ФЕДЕРАЛЬНАЯ СЛУЖБА ГОСУДАРСТВЕННОЙ
РЕГИСТРАЦИИ, КАДАСТРА И КАРТОГРАФИИ
Действителен: с 02.08.2024 по 26.10.2025

полное наименование должности

инициалы, фамилия

Земельный участок			
вид объекта недвижимости			
Лист № 3 раздела 1	Всего листов раздела 1: 3	Всего разделов: 8	Всего листов выписки: 20
21.10.2024г. № КУВИ-001/2024-259303471			
Кадастровый номер:		29:22:070202:58	
Сведения о наличии земельного спора о местоположении границ земельных участков:		данные отсутствуют	
Статус записи об объекте недвижимости:		Сведения об объекте недвижимости имеют статус "актуальные"	
Особые отметки:		<p>Общее имущество собственников помещений в многоквартирном доме. Сведения о вещных правах на объект недвижимости, не зарегистрированных в реестре прав, ограничений прав и обременений недвижимого имущества: Вид права: Общая долевая собственность; Размер доли в праве: Доля в праве пропорциональна размеру общей площади помещения; Правообладатель: Собственники помещений в многоквартирном доме; реквизиты документа-основания: п.5 ст.16 Федерального закона "О введении в действие Жилищного кодекса РФ" от 29.12.2004 № 189-ФЗ выдан: Российская Федерация. Сведения об ограничениях права на объект недвижимости, обременениях данного объекта, не зарегистрированных в реестре прав, ограничений прав и обременений недвижимого имущества: вид ограничения (обременения): ограничения прав на земельный участок, предусмотренные статьей 56 Земельного кодекса Российской Федерации; срок действия: с 18.08.2021; реквизиты документа-основания: постановление "О порядке установления охранных зон объектов электросетевого хозяйства и особых условий использования земельных участков, расположенных в границах таких зон" от 24.02.2009 № 160 выдан: Правительство Российской Федерации . вид ограничения (обременения): ограничения прав на земельный участок, предусмотренные статьей 56 Земельного кодекса Российской Федерации; срок действия: с 25.01.2023; реквизиты документа-основания: приказ "О Типовых правилах охраны коммунальных тепловых сетей" от 17.08.1992 № 197 выдан: Министерство архитектуры, строительства и жилищно-коммунального хозяйства Российской Федерации.</p>	
Получатель выписки:		Демин Александр Анатольевич	

полное наименование должности	 ДОКУМЕНТ ПОДПИСАН ЭЛЕКТРОННОЙ ПОДПИСЬЮ	инициалы, фамилия
	Сертификат: 009F0BDC181A023B64597F1E2579BEFB50 Владелец: ФЕДЕРАЛЬНАЯ СЛУЖБА ГОСУДАРСТВЕННОЙ РЕГИСТРАЦИИ, КАДАСТРА И КАРТОГРАФИИ Действителен: с 02.08.2024 по 26.10.2025	

Выписка из Единого государственного реестра недвижимости об объекте недвижимости
Сведения о зарегистрированных правах

Земельный участок			
вид объекта недвижимости			
Лист № 1 раздела 2	Всего листов раздела 2: 6	Всего разделов: 8	Всего листов выписки: 20
21.10.2024г. № КУВИ-001/2024-259303471			
Кадастровый номер:		29:22:070202:58	
1	Правообладатель (правообладатели):	1.1	Собственники помещений в многоквартирном доме
	Сведения о возможности предоставления третьим лицам персональных данных физического лица:	1.1.1	данные отсутствуют
2	Вид, номер, дата и время государственной регистрации права:	2.1	Общая долевая собственность, Доля в праве общей долевой собственности пропорциональна размеру общей площади 29:22:070202:204 29:22:070202:58-29/188/2021-17 03.11.2021 12:01:12
3	Сведения об осуществлении государственной регистрации сделки, права без необходимого в силу закона согласия третьего лица, органа:	3.1	данные отсутствуют
4	Ограничение прав и обременение объекта недвижимости: не зарегистрировано		
1	Правообладатель (правообладатели):	1.2	Собственники помещений в многоквартирном доме
	Сведения о возможности предоставления третьим лицам персональных данных физического лица:	1.2.1	данные отсутствуют
2	Вид, номер, дата и время государственной регистрации права:	2.2	Общая долевая собственность, доля в праве общей долевой собственности пропорциональна размеру общей площади 29:22:070202:154 доля в праве общей долевой собственности пропорциональна размеру общей площади 29:22:070202:154 29:22:070202:58-29/188/2021-16 07.10.2021 11:13:04
3	Сведения об осуществлении государственной регистрации сделки, права без необходимого в силу закона согласия третьего лица, органа:	3.2	данные отсутствуют
4	Ограничение прав и обременение объекта недвижимости: не зарегистрировано		
1	Правообладатель (правообладатели):	1.3	Собственники помещений в многоквартирном доме
	Сведения о возможности предоставления третьим лицам персональных данных физического лица:	1.3.1	данные отсутствуют
2	Вид, номер, дата и время государственной регистрации права:	2.3	Общая долевая собственность, Доля в праве общей долевой собственности пропорциональна размеру общей площади 29:22:070202:135 доля в праве общей долевой собственности пропорциональна размеру общей площади 29:22:070202:135 29:22:070202:58-29/188/2021-15 21.09.2021 15:57:06



ДОКУМЕНТ ПОДПИСАН
ЭЛЕКТРОННОЙ ПОДПИСЬЮ

Сертификат: 009F0BDC181A023B64597F1E2579BEFB50

Владелец: ФЕДЕРАЛЬНАЯ СЛУЖБА ГОСУДАРСТВЕННОЙ
РЕГИСТРАЦИИ, КАДАСТРА И КАРТОГРАФИИ
Действителен: с 02.08.2024 по 26.10.2025

полное наименование должности

инициалы, фамилия

Земельный участок			
вид объекта недвижимости			
Лист № 2 раздела 2	Всего листов раздела 2: 6	Всего разделов: 8	Всего листов выписки: 20
21.10.2024г. № КУВИ-001/2024-259303471			
Кадастровый номер:		29:22:070202:58	
3	Сведения об осуществлении государственной регистрации сделки, права без необходимого в силу закона согласия третьего лица, органа:	3.3	данные отсутствуют
4	Ограничение прав и обременение объекта недвижимости:	не зарегистрировано	
1	Правообладатель (правообладатели):	1.4	Собственники помещений в многоквартирном доме
	Сведения о возможности предоставления третьим лицам персональных данных физического лица:	1.4.1	данные отсутствуют
2	Вид, номер, дата и время государственной регистрации права:	2.4	Общая долевая собственность, Доля в праве общей долевой собственности пропорциональна размеру общей площади 29:22:070202:138 доля в праве общей долевой собственности пропорциональна размеру общей площади 29:22:070202:138 29:22:070202:58-29/188/2021-14 03.09.2021 13:44:01
3	Сведения об осуществлении государственной регистрации сделки, права без необходимого в силу закона согласия третьего лица, органа:	3.4	данные отсутствуют
4	Ограничение прав и обременение объекта недвижимости:	не зарегистрировано	
1	Правообладатель (правообладатели):	1.5	Собственники помещений в многоквартирном доме
	Сведения о возможности предоставления третьим лицам персональных данных физического лица:	1.5.1	данные отсутствуют
2	Вид, номер, дата и время государственной регистрации права:	2.5	Общая долевая собственность, Доля в праве общей долевой собственности пропорциональна размеру общей площади 29:22:070202:158 доля в праве общей долевой собственности пропорциональна размеру общей площади 29:22:070202:158 29:22:070202:58-29/188/2021-13 27.08.2021 12:36:50
3	Сведения об осуществлении государственной регистрации сделки, права без необходимого в силу закона согласия третьего лица, органа:	3.5	данные отсутствуют
4	Ограничение прав и обременение объекта недвижимости:	не зарегистрировано	
1	Правообладатель (правообладатели):	1.6	Собственники помещений в многоквартирном доме
	Сведения о возможности предоставления третьим лицам персональных данных физического лица:	1.6.1	данные отсутствуют



ДОКУМЕНТ ПОДПИСАН
ЭЛЕКТРОННОЙ ПОДПИСЬЮ

Сертификат: 009F0BDC181A023B64597F1E2579BEFB50

Владелец: ФЕДЕРАЛЬНАЯ СЛУЖБА ГОСУДАРСТВЕННОЙ

РЕГИСТРАЦИИ, КАДАСТРА И КАРТОГРАФИИ

Действителен: с 02.08.2024 по 26.10.2025

полное наименование должности

инициалы, фамилия

Земельный участок			
вид объекта недвижимости			
Лист № 3 раздела 2	Всего листов раздела 2: 6	Всего разделов: 8	Всего листов выписки: 20
21.10.2024г. № КУВИ-001/2024-259303471			
Кадастровый номер:		29:22:070202:58	
2	Вид, номер, дата и время государственной регистрации права:	2.6	Общая долевая собственность, Доля в праве общей долевой собственности пропорциональна размеру общей площади помещения с кадастровым номером 29:22:070202:201 доля в праве общей долевой собственности пропорциональна размеру общей площади 29:22:070202:58-29/188/2021-12 27.07.2021 11:58:31
3	Сведения об осуществлении государственной регистрации сделки, права без необходимого в силу закона согласия третьего лица, органа:	3.6	данные отсутствуют
4	Ограничение прав и обременение объекта недвижимости:	не зарегистрировано	
1	Правообладатель (правообладатели):	1.7	Собственники помещений в многоквартирном доме
	Сведения о возможности предоставления третьим лицам персональных данных физического лица:	1.7.1	данные отсутствуют
2	Вид, номер, дата и время государственной регистрации права:	2.7	Общая долевая собственность, Доля в праве общей долевой собственности пропорциональна размеру общей площади помещения с кадастровым номером 29:22:070202:201 доля в праве общей долевой собственности пропорциональна размеру общей площади 29:22:070202:58-29/188/2021-11 27.07.2021 11:51:11
3	Сведения об осуществлении государственной регистрации сделки, права без необходимого в силу закона согласия третьего лица, органа:	3.7	данные отсутствуют
4	Ограничение прав и обременение объекта недвижимости:	не зарегистрировано	
1	Правообладатель (правообладатели):	1.8	Собственники помещений в многоквартирном доме
	Сведения о возможности предоставления третьим лицам персональных данных физического лица:	1.8.1	данные отсутствуют
2	Вид, номер, дата и время государственной регистрации права:	2.8	Общая долевая собственность, Доля в праве общей долевой собственности пропорциональна размеру общей площади 29:22:070202:193 доля в праве общей долевой собственности пропорциональна размеру общей площади 29:22:070202:58-29/188/2021-8 23.07.2021 07:46:58
3	Сведения об осуществлении государственной регистрации сделки, права без необходимого в силу закона согласия третьего лица, органа:	3.8	данные отсутствуют
4	Ограничение прав и обременение объекта недвижимости:	не зарегистрировано	
1	Правообладатель (правообладатели):	1.9	Собственники помещений в многоквартирном доме



ДОКУМЕНТ ПОДПИСАН
ЭЛЕКТРОННОЙ ПОДПИСЬЮ

Сертификат: 009F0BDC181A023B64597F1E2579BEFB50

Владелец: ФЕДЕРАЛЬНАЯ СЛУЖБА ГОСУДАРСТВЕННОЙ

РЕГИСТРАЦИИ, КАДАСТРА И КАРТОГРАФИИ

Действителен: с 02.08.2024 по 26.10.2025

полное наименование должности

инициалы, фамилия

Земельный участок			
вид объекта недвижимости			
Лист № 4 раздела 2	Всего листов раздела 2: 6	Всего разделов: 8	Всего листов выписки: 20
21.10.2024г. № КУВИ-001/2024-259303471			
Кадастровый номер:		29:22:070202:58	
	Сведения о возможности предоставления третьим лицам персональных данных физического лица:	1.9.1	данные отсутствуют
2	Вид, номер, дата и время государственной регистрации права:	2.9	Общая долевая собственность, Доля в праве общей долевой собственности пропорциональна размеру общей площади 29:22:070202:202 доля в праве общей долевой собственности пропорциональна размеру общей площади 29:22:070202:202 29:22:070202:58-29/188/2021-7 21.07.2021 13:41:58
3	Сведения об осуществлении государственной регистрации сделки, права без необходимого в силу закона согласия третьего лица, органа:	3.9	данные отсутствуют
4	Ограничение прав и обременение объекта недвижимости:	не зарегистрировано	
1	Правообладатель (правообладатели):	1.10	Физическое лицо
	Сведения о возможности предоставления третьим лицам персональных данных физического лица:	1.10.1	данные отсутствуют
2	Вид, номер, дата и время государственной регистрации права:	2.10	Общая долевая собственность, доля в праве общей долевой собственности пропорциональна размеру общей площади, соответствующей 1/2 доли в праве общей долевой собственности квартиры с кадастровым номером 29:22:070202:151 доля в праве общей долевой собственности пропорциональна размеру общей площади 29:22:070202:151 29:22:070202:58-29/188/2021-6 15.02.2021 12:40:55
3	Сведения об осуществлении государственной регистрации сделки, права без необходимого в силу закона согласия третьего лица, органа:	3.10	данные отсутствуют
4	Ограничение прав и обременение объекта недвижимости:	не зарегистрировано	
1	Правообладатель (правообладатели):	1.11	Физическое лицо
	Сведения о возможности предоставления третьим лицам персональных данных физического лица:	1.11.1	данные отсутствуют
2	Вид, номер, дата и время государственной регистрации права:	2.11	Общая долевая собственность, доля в праве общей долевой собственности пропорциональна размеру общей площади, соответствующей 2/3 доли в праве общей долевой собственности квартиры с кадастровым номером 29:22:070202:205 доля в праве общей долевой собственности пропорциональна размеру общей площади 29:22:070202:205 29:22:070202:58-29/188/2019-5 26.02.2019 16:55:55



ДОКУМЕНТ ПОДПИСАН
ЭЛЕКТРОННОЙ ПОДПИСЬЮ

Сертификат: 009F0BDC181A023B64597F1E2579BEFB50

Владелец: ФЕДЕРАЛЬНАЯ СЛУЖБА ГОСУДАРСТВЕННОЙ
РЕГИСТРАЦИИ, КАДАСТРА И КАРТОГРАФИИ
Действителен: с 02.08.2024 по 26.10.2025

полное наименование должности

инициалы, фамилия

Земельный участок			
вид объекта недвижимости			
Лист № 5 раздела 2	Всего листов раздела 2: 6	Всего разделов: 8	Всего листов выписки: 20
21.10.2024г. № КУВИ-001/2024-259303471			
Кадастровый номер:		29:22:070202:58	
3	Сведения об осуществлении государственной регистрации сделки, права без необходимого в силу закона согласия третьего лица, органа:	3.11	данные отсутствуют
4	Ограничение прав и обременение объекта недвижимости:	не зарегистрировано	
1	Правообладатель (правообладатели):	1.12	Физическое лицо
	Сведения о возможности предоставления третьим лицам персональных данных физического лица:	1.12.1	данные отсутствуют
2	Вид, номер, дата и время государственной регистрации права:	2.12	Общая долевая собственность, доля в праве общей долевой собственности пропорциональна размеру общей площади квартиры с кадастровым номером 29:22:070202:185 доля в праве общей долевой собственности пропорциональна размеру общей площади 29:22:070202:58-29/188/2018-4 10.10.2018 12:50:19
3	Сведения об осуществлении государственной регистрации сделки, права без необходимого в силу закона согласия третьего лица, органа:	3.12	данные отсутствуют
4	Ограничение прав и обременение объекта недвижимости:	не зарегистрировано	
1	Правообладатель (правообладатели):	1.13	Физическое лицо
	Сведения о возможности предоставления третьим лицам персональных данных физического лица:	1.13.1	данные отсутствуют
2	Вид, номер, дата и время государственной регистрации права:	2.13	Общая долевая собственность, Доля в праве общей долевой собственности пропорциональна размеру общей площади помещению с кадастровым номером 29:22:070202:151 доля в праве общей долевой собственности пропорциональна размеру общей площади, соответствующей 1/2 доли в праве общей долевой собственности квартиры с кад. № 29:22:070202:151 29:22:070202:58-29/001/2018-3 31.01.2018 14:03:58
3	Сведения об осуществлении государственной регистрации сделки, права без необходимого в силу закона согласия третьего лица, органа:	3.13	данные отсутствуют
4	Ограничение прав и обременение объекта недвижимости:	не зарегистрировано	
5	Договоры участия в долевом строительстве:	не зарегистрировано	
6	Заявленные в судебном порядке права требования:	данные отсутствуют	
7	Сведения о возможности предоставления третьим лицам персональных данных физического лица	данные отсутствуют	



ДОКУМЕНТ ПОДПИСАН
ЭЛЕКТРОННОЙ ПОДПИСЬЮ

Сертификат: 009F0BDC181A023B64597F1E2579BEFB50

Владелец: ФЕДЕРАЛЬНАЯ СЛУЖБА ГОСУДАРСТВЕННОЙ

РЕГИСТРАЦИИ, КАДАСТРА И КАРТОГРАФИИ

Действителен: с 02.08.2024 по 26.10.2025

полное наименование должности

инициалы, фамилия

Земельный участок		
вид объекта недвижимости		
Лист № 6 раздела 2	Всего листов раздела 2: 6	Всего разделов: 8
Всего листов выписки: 20		
21.10.2024г. № КУВИ-001/2024-259303471		
Кадастровый номер:		29:22:070202:58
8	Сведения о возражении в отношении зарегистрированного права:	данные отсутствуют
9	Сведения о наличии решения об изъятии объекта недвижимости для государственных и муниципальных нужд:	данные отсутствуют
10	Сведения о невозможности государственной регистрации без личного участия правообладателя или его законного представителя:	данные отсутствуют
11	Правопритязания и сведения о наличии поступивших, но не рассмотренных заявлений о проведении государственной регистрации права (перехода, прекращения права), ограничения права или обременения объекта недвижимости, сделки в отношении объекта недвижимости:	отсутствуют
11	Сведения о невозможности государственной регистрации перехода, прекращения, ограничения права на земельный участок из земель сельскохозяйственного назначения:	данные отсутствуют



ДОКУМЕНТ ПОДПИСАН
ЭЛЕКТРОННОЙ ПОДПИСЬЮ

Сертификат: 009F0BDC181A023B64597F1E2579BEFB50

Владелец: ФЕДЕРАЛЬНАЯ СЛУЖБА ГОСУДАРСТВЕННОЙ
РЕГИСТРАЦИИ, КАДАСТРА И КАРТОГРАФИИ
Действителен: с 02.08.2024 по 26.10.2025

полное наименование должности

инициалы, фамилия

Выписка из Единого государственного реестра недвижимости об объекте недвижимости
Описание местоположения земельного участка

Земельный участок
вид объекта недвижимости

Лист № 1 раздела 3 Всего листов раздела 3: 1 Всего разделов: 8 Всего листов выписки: 20


21.10.2024г. № КУВИ-001/2024-259303471

Кадастровый номер: 29:22:070202:58

План (чертеж, схема) земельного участка



Масштаб 1:900 Условные обозначения:

полное наименование должности	 <p>ДОКУМЕНТ ПОДПИСАН ЭЛЕКТРОННОЙ ПОДПИСЬЮ</p> <p>Сертификат: 009F0BDC181A023B64597F1E2579BEFB50 Владелец: ФЕДЕРАЛЬНАЯ СЛУЖБА ГОСУДАРСТВЕННОЙ РЕГИСТРАЦИИ, КАДАСТРА И КАРТОГРАФИИ Действителен: с 02.08.2024 по 26.10.2025</p>	инициалы, фамилия
-------------------------------	---	-------------------

Выписка из Единого государственного реестра недвижимости об объекте недвижимости

Описание местоположения земельного участка

Земельный участок			
вид объекта недвижимости			
Лист № 1 раздела 3.1	Всего листов раздела 3.1: 1	Всего разделов: 8	Всего листов выписки: 20
21.10.2024г. № КУВИ-001/2024-259303471			
Кадастровый номер:		29:22:070202:58	

Описание местоположения границ земельного участка							
№ п/п	Номер точки		Дирекционный угол	Горизонтальное положение, м	Описание закрепления на местности	Кадастровые номера смежных участков	Сведения об адресах правообладателей смежных земельных участков
	начальная	конечная					
1	2	3	4	5	6	7	8
1	1.1.1	1.1.2	133°21.7`	89.06	данные отсутствуют	29:22:000000:7381(1)	данные отсутствуют
2	1.1.2	1.1.3	222°16.9`	29.97	данные отсутствуют	29:22:070202:1265(1)	данные отсутствуют
3	1.1.3	1.1.4	312°16.7`	31.87	данные отсутствуют	данные отсутствуют	данные отсутствуют
4	1.1.4	1.1.5	222°44.3`	12.19	данные отсутствуют	данные отсутствуют	данные отсутствуют
5	1.1.5	1.1.6	222°44.6`	30.53	данные отсутствуют	29:22:070202:2(1)	109316, МОСКВА ГОРОД, ПРОСПЕКТ ВОЛГОГРАДСКИЙ, ДОМ 45, СТРОЕНИЕ 1; адрес отсутствует
6	1.1.6	1.1.7	313°32.6`	5.01	данные отсутствуют	29:22:070202:2(1)	109316, МОСКВА ГОРОД, ПРОСПЕКТ ВОЛГОГРАДСКИЙ, ДОМ 45, СТРОЕНИЕ 1; адрес отсутствует
7	1.1.7	1.1.8	223°53.9`	1.47	данные отсутствуют	29:22:070202:2(1)	109316, МОСКВА ГОРОД, ПРОСПЕКТ ВОЛГОГРАДСКИЙ, ДОМ 45, СТРОЕНИЕ 1; адрес отсутствует
8	1.1.8	1.1.9	312°24.4`	34.7	данные отсутствуют	29:22:070202:2(1)	109316, МОСКВА ГОРОД, ПРОСПЕКТ ВОЛГОГРАДСКИЙ, ДОМ 45, СТРОЕНИЕ 1; адрес отсутствует
9	1.1.9	1.1.10	249°22.6`	0.99	данные отсутствуют	29:22:070202:2(1)	109316, МОСКВА ГОРОД, ПРОСПЕКТ ВОЛГОГРАДСКИЙ, ДОМ 45, СТРОЕНИЕ 1; адрес отсутствует
10	1.1.10	1.1.11	311°58.4`	18.08	данные отсутствуют	29:22:070202:2(1)	109316, МОСКВА ГОРОД, ПРОСПЕКТ ВОЛГОГРАДСКИЙ, ДОМ 45, СТРОЕНИЕ 1; адрес отсутствует
11	1.1.11	1.1.1	43°21.7`	76.64	данные отсутствуют	данные отсутствуют	данные отсутствуют



ДОКУМЕНТ ПОДПИСАН
ЭЛЕКТРОННОЙ ПОДПИСЬЮ

Сертификат: 009F0BDC181A023B64597F1E2579BEFB50

Владелец: ФЕДЕРАЛЬНАЯ СЛУЖБА ГОСУДАРСТВЕННОЙ
РЕГИСТРАЦИИ, КАДАСТРА И КАРТОГРАФИИ
Действителен: с 02.08.2024 по 26.10.2025

полное наименование должности

инициалы, фамилия

Выписка из Единого государственного реестра недвижимости об объекте недвижимости

Описание местоположения земельного участка

Земельный участок			
вид объекта недвижимости			
Лист № 1 раздела 3.2	Всего листов раздела 3.2: 1	Всего разделов: 8	Всего листов выписки: 20
21.10.2024г. № КУВИ-001/2024-259303471			
Кадастровый номер:		29:22:070202:58	

Сведения о характерных точках границы земельного участка				
Система координат МСК-29 зона 2				
Номер точки	Координаты, м		Описание закрепления на местности	Средняя квадратичная погрешность определения координат характерных точек границ земельного участка, м
	X	Y		
1	2	3	4	5
1	648727.18	2526916.97	-	0.1
2	648666.03	2526981.72	-	0.1
3	648643.86	2526961.56	-	0.1
4	648665.3	2526937.98	-	0.1
5	648656.35	2526929.71	-	0.1
6	648633.93	2526908.99	-	0.1
7	648637.38	2526905.36	-	0.1
8	648636.32	2526904.34	-	0.1
9	648659.72	2526878.72	-	0.1
10	648659.37	2526877.79	-	0.1
11	648671.46	2526864.35	-	0.1
1	648727.18	2526916.97	-	0.1



ДОКУМЕНТ ПОДПИСАН
ЭЛЕКТРОННОЙ ПОДПИСЬЮ

Сертификат: 009F0BDC181A023B64597F1E2579BEFB50

Владелец: ФЕДЕРАЛЬНАЯ СЛУЖБА ГОСУДАРСТВЕННОЙ
РЕГИСТРАЦИИ, КАДАСТРА И КАРТОГРАФИИ
Действителен: с 02.08.2024 по 26.10.2025

полное наименование должности

инициалы, фамилия

Выписка из Единого государственного реестра недвижимости об объекте недвижимости
Сведения о частях земельного участка

Земельный участок			
вид объекта недвижимости			
Лист № 1 раздела 4	Всего листов раздела 4: 2	Всего разделов: 8	Всего листов выписки: 20
21.10.2024г. № КУВИ-001/2024-259303471			
Кадастровый номер:		29:22:070202:58	
План (чертеж, схема) части земельного участка		Учетный номер части: 29:22:070202:58/1	



Масштаб 1:500	Условные обозначения:	
---------------	-----------------------	--

полное наименование должности	 ДОКУМЕНТ ПОДПИСАН ЭЛЕКТРОННОЙ ПОДПИСЬЮ	инициалы, фамилия
	Сертификат: 009F0BDC181A023B64597F1E2579BEFB50 Владелец: ФЕДЕРАЛЬНАЯ СЛУЖБА ГОСУДАРСТВЕННОЙ РЕГИСТРАЦИИ, КАДАСТРА И КАРТОГРАФИИ Действителен: с 02.08.2024 по 26.10.2025	

Земельный участок

вид объекта недвижимости

Лист № 2 раздела 4

Всего листов раздела 4: 2

Всего разделов: 8

Всего листов выписки: 20

21.10.2024г. № КУВИ-001/2024-259303471

Кадастровый номер:

29:22:070202:58

План (чертеж, схема) части земельного участка

Учетный номер части: 29:22:070202:58/2



Масштаб 1:600

Условные обозначения:

ДОКУМЕНТ ПОДПИСАН
ЭЛЕКТРОННОЙ ПОДПИСЬЮ

Сертификат: 009F0BDC181A023B64597F1E2579BEFB50

Владелец: ФЕДЕРАЛЬНАЯ СЛУЖБА ГОСУДАРСТВЕННОЙ
РЕГИСТРАЦИИ, КАДАСТРА И КАРТОГРАФИИ
Действителен: с 02.08.2024 по 26.10.2025

полное наименование должности

инициалы, фамилия

Выписка из Единого государственного реестра недвижимости об объекте недвижимости

Сведения о частях земельного участка

Земельный участок			
вид объекта недвижимости			
Лист № 1 раздела 4.1	Всего листов раздела 4.1: 3	Всего разделов: 8	Всего листов выписки: 20
21.10.2024г. № КУВИ-001/2024-259303471			
Кадастровый номер:		29:22:070202:58	

Учетный номер части	Площадь, м2	Содержание ограничения в использовании или ограничения права на объект недвижимости или обременения объекта недвижимости
1	2	3
29:22:070202:58/1	219	<p>вид ограничения (обременения): ограничения прав на земельный участок, предусмотренные статьей 56 Земельного кодекса Российской Федерации; Срок действия: не установлен; реквизиты документа-основания: постановление "О порядке установления охранных зон объектов электросетевого хозяйства и особых условий использования земельных участков, расположенных в границах таких зон" от 24.02.2009 № 160 выдан: Правительство Российской Федерации ; Содержание ограничения (обременения): Запрещается осуществлять любые действия, которые могут нарушить безопасную работу объектов электросетевого хозяйства, в том числе привести к их повреждению или уничтожению, и (или) повлечь причинение вреда жизни, здоровью граждан и имуществу физических или юридических лиц, а также повлечь нанесение экологического ущерба и возникновение пожаров, в том числе: а) набрасывать на провода и опоры воздушных линий электропередачи посторонние предметы, а также подниматься на опоры воздушных линий электропередачи; б) размещать любые объекты и предметы (материалы) в пределах созданных в соответствии с требованиями нормативно-технических документов проходов и подъездов для доступа к объектам электросетевого хозяйства, а также проводить любые работы и возводить сооружения, которые могут препятствовать доступу к объектам электросетевого хозяйства, без создания необходимых для такого доступа проходов и подъездов; в) находиться в пределах огороженной территории и помещениях распределительных устройств и подстанций, открывать двери и люки распределительных устройств и подстанций, производить переключения и подключения в электрических сетях (указанное требование не распространяется на работников, занятых выполнением разрешенных в установленном порядке работ), разводить огонь в пределах охранных зон вводных и распределительных устройств, подстанций, воздушных линий электропередачи, а также в охранных зонах кабельных линий электропередачи; г) размещать свалки; д) производить работы ударными механизмами, сбрасывать тяжести массой свыше 5 тонн, производить сброс и слив едких и коррозионных веществ и горюче-смазочных материалов (в охранных зонах подземных кабельных линий электропередачи); е) складировать или размещать хранилища любых, в том числе горюче-смазочных, материалов; ж) размещать детские и спортивные площадки, стадионы, рынки, торговые точки, полевые станы, загоны для скота, гаражи и стоянки всех видов машин и механизмов, проводить любые мероприятия, связанные с большим скоплением людей, не занятых выполнением разрешенных в установленном порядке работ (в охранных зонах воздушных линий электропередачи); з) использовать (запускать) любые летательные аппараты, в том числе воздушных змеев, спортивные модели летательных</p>



ДОКУМЕНТ ПОДПИСАН
ЭЛЕКТРОННОЙ ПОДПИСЬЮ

Сертификат: 009F0BDC181A023B64597F1E2579BEFB50

Владелец: ФЕДЕРАЛЬНАЯ СЛУЖБА ГОСУДАРСТВЕННОЙ

РЕГИСТРАЦИИ, КАДАСТРА И КАРТОГРАФИИ

Действителен: с 02.08.2024 по 26.10.2025

полное наименование должности

инициалы, фамилия

Земельный участок			
вид объекта недвижимости			
Лист № 2 раздела 4.1	Всего листов раздела 4.1: 3	Всего разделов: 8	Всего листов выписки: 20

21.10.2024г. № КУВИ-001/2024-259303471

Кадастровый номер:

29:22:070202:58

		<p>аппаратов (в охранных зонах воздушных линий электропередачи); и) бросать якоря с судов и осуществлять их проход с отданными якорями, цепями, лотами, волокушами и тралами (в охранных зонах подводных кабельных линий электропередачи); к) осуществлять проход судов с поднятыми стрелами кранов и других механизмов (в охранных зонах воздушных линий электропередачи). Ограничения использования объектов недвижимости предусмотрены "Правилами установления охранных зон объектов электросетевого хозяйства и особых условий использования земельных участков, расположенных в границах таких зон", утвержденными Постановлением Правительства Российской Федерации от 24.02.2009 г. № 160.; Реестровый номер границы: 29:22-6.1245; Вид объекта реестра границ: Зона с особыми условиями использования территории; Вид зоны по документу: Зона с особыми условиями использования территории НК ТПЗ 16-Воронина,41; НК ТПЗ 16-Никитова,9; Тип зоны: Охранная зона инженерных коммуникаций</p>
29:22:070202:58/2	630	<p>вид ограничения (обременения): ограничения прав на земельный участок, предусмотренные статьей 56 Земельного кодекса Российской Федерации; Срок действия: не установлен; реквизиты документа-основания: приказ "О Типовых правилах охраны коммунальных тепловых сетей" от 17.08.1992 № 197 выдан: Министерство архитектуры, строительства и жилищно-коммунального хозяйства Российской Федерации; Содержание ограничения (обременения): Содержание ограничений: Ограничения использования объектов недвижимости предусмотрены Приказом МИНИСТЕРСТВО АРХИТЕКТУРЫ, СТРОИТЕЛЬСТВА И ЖИЛИЩНО-КОММУНАЛЬНОГО ХОЗЯЙСТВА РОССИЙСКОЙ ФЕДЕРАЦИИ от 17 августа 1992 г. N 197 "О ТИПОВЫХ ПРАВИЛАХ ОХРАНЫ КОММУНАЛЬНЫХ ТЕПЛОВЫХ СЕТЕЙ". п.5.В пределах охранных зон тепловых сетей не допускается производить действия, которые могут повлечь нарушения в нормальной работе тепловых сетей, их повреждение, несчастные случаи, или препятствующие ремонту: размещать автозаправочные станции, хранилища горюче-смазочных материалов, складировать агрессивные химические материалы; загромождать подходы и подъезды к объектам и сооружениям тепловых сетей, складировать тяжелые и громоздкие материалы, возводить временные строения и заборы; устраивать спортивные и игровые площадки, неорганизованные рынки, остановочные пункты общественного транспорта, стоянки всех видов машин и механизмов, гаражи, огороды и т.п.; устраивать всякого рода свалки, разжигать костры, сжигать бытовой мусор или промышленные отходы; производить работы ударными механизмами, производить сброс и слив едких и коррозионно-активных веществ и горюче-смазочных материалов; проникать в помещения павильонов, центральных и индивидуальных тепловых пунктов посторонним лицам; открывать, снимать, засыпать люки камер тепловых сетей; сбрасывать в камеры мусор, отходы, снег и т.д.; снимать покровный металлический слой тепловой изоляции; разрушать тепловую изоляцию; ходить по трубопроводам надземной прокладки (переход через трубы разрешается только по специальным переходным мостикам); занимать подвалы зданий, особенно имеющих опасность затопления, в которых проложены тепловые сети или оборудованы тепловые вводы под мастерские, склады, для иных целей; тепловые вводы в здания должны быть загерметизированы. п.6.В пределах территории</p>



ДОКУМЕНТ ПОДПИСАН
ЭЛЕКТРОННОЙ ПОДПИСЬЮ

Сертификат: 009F0BDC181A023B64597F1E2579BEFB50

Владелец: ФЕДЕРАЛЬНАЯ СЛУЖБА ГОСУДАРСТВЕННОЙ

РЕГИСТРАЦИИ, КАДАСТРА И КАРТОГРАФИИ

Действителен: с 02.08.2024 по 26.10.2025

полное наименование должности

инициалы, фамилия

Земельный участок			
вид объекта недвижимости			
Лист № 3 раздела 4.1	Всего листов раздела 4.1: 3	Всего разделов: 8	Всего листов выписки: 20
21.10.2024г. № КУВИ-001/2024-259303471			
Кадастровый номер:		29:22:070202:58	
		охранных зон тепловых сетей без письменного согласия предприятий и организаций, в ведении которых находятся эти сети, запрещается: производить строительство, капитальный ремонт, реконструкцию или снос любых зданий и сооружений; производить земляные работы, планировку грунта, посадку деревьев и кустарников, устраивать монументальные клумбы; производить погрузочно-разгрузочные работы, а также работы, связанные с разбиванием грунта и дорожных покрытий; сооружать проезды и переходы через трубопроводы тепловых сетей. Зона установлена бессрочно. ; Реестровый номер границы: 29:00-6.376; Вид объекта реестра границ: Зона с особыми условиями использования территории; Вид зоны по документу: Зона с особыми условиями использования территории "Охранная зона объекта "тепловые трассы г. Архангельска "ОАО" Архэнерго""; Тип зоны: Охранная зона инженерных коммуникаций	

полное наименование должности	 ДОКУМЕНТ ПОДПИСАН ЭЛЕКТРОННОЙ ПОДПИСЬЮ Сертификат: 009F0BDC181A023B64597F1E2579BEFB50 Владелец: ФЕДЕРАЛЬНАЯ СЛУЖБА ГОСУДАРСТВЕННОЙ РЕГИСТРАЦИИ, КАДАСТРА И КАРТОГРАФИИ Действителен: с 02.08.2024 по 26.10.2025	инициалы, фамилия
-------------------------------	---	-------------------

Выписка из Единого государственного реестра недвижимости об объекте недвижимости

Сведения о частях земельного участка

Земельный участок			
вид объекта недвижимости			

Лист № 1 раздела 4.2	Всего листов раздела 4.2: 3	Всего разделов: 8	Всего листов выписки: 20
----------------------	-----------------------------	-------------------	--------------------------

21.10.2024г. № КУВИ-001/2024-259303471

Кадастровый номер: 29:22:070202:58

Сведения о характерных точках границы части (частей) земельного участка				
Учетный номер части: 29:22:070202:58/1				
Система координат				

Номер точки	Координаты, м		Описание закрепления на местности	Средняя квадратичная погрешность определения координат характерных точек границ земельного участка, м
	X	Y		
1	2	3	4	5
1	648663.4	2526873.31	-	-
2	648664.85	2526871.7	-	-
3	648670.78	2526877.21	-	-
4	648694.44	2526899.52	-	-
5	648695.2	2526900.14	-	-
6	648695.74	2526900.92	-	-
7	648695.91	2526901.74	-	-
8	648695.75	2526902.63	-	-
9	648695.39	2526903.34	-	-
10	648692.56	2526906.86	-	-
11	648669.05	2526935	-	-
12	648679.99	2526944.76	-	-
13	648678.58	2526946.42	-	-
14	648666.67	2526935.78	-	-
15	648666.66	2526934.48	-	-
16	648690.88	2526905.52	-	-
17	648693.56	2526902.15	-	-
18	648693.7	2526901.78	-	-
19	648693.59	2526901.62	-	-
20	648692.97	2526901.12	-	-
21	648669.3	2526878.79	-	-



ДОКУМЕНТ ПОДПИСАН
ЭЛЕКТРОННОЙ ПОДПИСЬЮ

Сертификат: 009F0BDC181A023B64597F1E2579BEFB50

Владелец: ФЕДЕРАЛЬНАЯ СЛУЖБА ГОСУДАРСТВЕННОЙ


РЕГИСТРАЦИИ, КАДАСТРА И КАРТОГРАФИИ

Действителен: с 02.08.2024 по 26.10.2025

полное наименование должности

инициалы, фамилия

Земельный участок				
вид объекта недвижимости				
Лист № 2 раздела 4.2	Всего листов раздела 4.2: 3		Всего разделов: 8	Всего листов выписки: 20
21.10.2024г. № КУВИ-001/2024-259303471				
Кадастровый номер:			29:22:070202:58	
1	2	3	4	5
1	648663.4	2526873.31	-	-

полное наименование должности		ДОКУМЕНТ ПОДПИСАН	инициалы, фамилия
		ЭЛЕКТРОННОЙ ПОДПИСЬЮ	
Сертификат: 009F0BDC181A023B64597F1E2579BEFB50		Владелец: ФЕДЕРАЛЬНАЯ СЛУЖБА ГОСУДАРСТВЕННОЙ	
РЕГИСТРАЦИИ, КАДАСТРА И КАРТОГРАФИИ		Действителен: с 02.08.2024 по 26.10.2025	

Земельный участок

вид объекта недвижимости

Лист № 3 раздела 4.2

Всего листов раздела 4.2: 3

Всего разделов: 8

Всего листов выписки: 20

21.10.2024г. № КУВИ-001/2024-259303471

Кадастровый номер:

29:22:070202:58

Сведения о характерных точках границы части (частей) земельного участка

Учетный номер части: 29:22:070202:58/2

Система координат

Номер точки	Координаты, м		Описание закрепления на местности	Средняя квадратичная погрешность определения координат характерных точек границ земельного участка, м
	X	Y		
1	2	3	4	5
1	648727.18	2526916.97	-	-
2	648721.56	2526922.92	-	-
3	648665.93	2526870.5	-	-
4	648671.46	2526864.35	-	-
5	648727.18	2526916.97	-	-



ДОКУМЕНТ ПОДПИСАН
ЭЛЕКТРОННОЙ ПОДПИСЬЮ

Сертификат: 009F0BDC181A023B64597F1E2579BEFB50

Владелец: ФЕДЕРАЛЬНАЯ СЛУЖБА ГОСУДАРСТВЕННОЙ

РЕГИСТРАЦИИ, КАДАСТРА И КАРТОГРАФИИ

Действителен: с 02.08.2024 по 26.10.2025

полное наименование должности

инициалы, фамилия

Филиал публично-правовой компании "Роскадастр" по Архангельской области и Ненецкому автономному округу
полное наименование органа регистрации прав

Выписка из Единого государственного реестра недвижимости об объекте недвижимости

Сведения о характеристиках объекта недвижимости

На основании запроса от 21.10.2024, поступившего на рассмотрение 21.10.2024, сообщаем, что согласно записям Единого государственного реестра недвижимости:

Раздел 1 Лист 1

Земельный участок			
вид объекта недвижимости			
Лист № 1 раздела 1	Всего листов раздела 1: 4	Всего разделов: 8	Всего листов выписки: 34
21.10.2024г. № КУВИ-001/2024-259302455			
Кадастровый номер:	29:22:070202:1265		
Номер кадастрового квартала:	29:22:070202		
Дата присвоения кадастрового номера:	13.12.2013		
Ранее присвоенный государственный учетный номер:	данные отсутствуют		
Местоположение:	Архангельская область, г. Архангельск, территориальный округ Варавино-Фактория		
Площадь:	5506 +/- 26		
Кадастровая стоимость, руб.:	1396707.02		
Кадастровые номера расположенных в пределах земельного участка объектов недвижимости:	29:22:000000:7803, 29:22:000000:8128, 29:22:000000:8135, 29:22:000000:8136, 29:22:000000:8332, 29:22:000000:8400, 29:22:070202:1555		
Кадастровые номера объектов недвижимости, из которых образован объект недвижимости:	данные отсутствуют		
Кадастровые номера образованных объектов недвижимости:	данные отсутствуют		
Категория земель:	Земли населенных пунктов		
Виды разрешенного использования:	Для эксплуатации ул. Никитова, от пр. Ленинградского до ул. Воронина		
Сведения о кадастровом инженерере:	Петров Евгений Сергеевич, дата завершения кадастровых работ: 01.12.2013		
Сведения о лесах, водных объектах и об иных природных объектах, расположенных в пределах земельного участка:	данные отсутствуют		
Сведения о том, что земельный участок полностью расположен в границах зоны с особыми условиями использования территории, территории объекта культурного наследия, публичного сервитута:	данные отсутствуют		
Сведения о том, что земельный участок расположен в границах особой экономической зоны, территории опережающего развития, зоны территориального развития в Российской Федерации, игровой зоны:	данные отсутствуют		



**ДОКУМЕНТ ПОДПИСАН
ЭЛЕКТРОННОЙ ПОДПИСЬЮ**

Сертификат: 009F0BDC181A023B64597F1E2579BEFB50
Владелец: ФЕДЕРАЛЬНАЯ СЛУЖБА ГОСУДАРСТВЕННОЙ
РЕГИСТРАЦИИ, КАДАСТРА И КАРТОГРАФИИ
Действителен: с 02.08.2024 по 26.10.2025

полное наименование должности	инициалы, фамилия
-------------------------------	-------------------

Земельный участок			
вид объекта недвижимости			
Лист № 2 раздела 1	Всего листов раздела 1: 4	Всего разделов: 8	Всего листов выписки: 34

21.10.2024г. № КУВИ-001/2024-259302455

Кадастровый номер: 29:22:070202:1265

Сведения о том, что земельный участок расположен в границах особо охраняемой природной территории, Байкальской природной территории и ее экологических зон, лесопарковом зеленом поясе, охотничьего угодья, лесничества:	данные отсутствуют
Сведения о расположении земельного участка и (или) расположенного на нем объекта недвижимости в границах территории, в отношении которой принято решение о резервировании земель для государственных или муниципальных нужд:	данные отсутствуют
Сведения о результатах проведения государственного земельного надзора:	данные отсутствуют
Сведения о расположении земельного участка в границах территории, в отношении которой утвержден проект межевания территории:	данные отсутствуют
Условный номер земельного участка:	данные отсутствуют
Сведения о принятии акта и (или) заключении договора, предусматривающих предоставление в соответствии с земельным законодательством исполнительным органом государственным органом власти или органом местного самоуправления, находящегося в государственной или муниципальной собственности земельного участка для строительства наемного дома социального использования или наемного дома коммерческого использования:	данные отсутствуют
Сведения о том, что земельный участок или земельные участки образованы на основании решения об изъятии земельного участка и (или) расположенного на нем объекта недвижимости для государственных или муниципальных нужд:	данные отсутствуют
Сведения о том, что земельный участок образован из земель или земельного участка, государственная собственность на которые не разграничена:	данные отсутствуют
Сведения о наличии земельного спора о местоположении границ земельных участков:	данные отсутствуют
Статус записи об объекте недвижимости:	Сведения об объекте недвижимости имеют статус "актуальные"
Особые отметки:	Для данного земельного участка обеспечен доступ посредством земельного участка (земельных участков) с кадастровым номером (кадастровыми номерами): Земли общего пользования. Сведения об



ДОКУМЕНТ ПОДПИСАН
ЭЛЕКТРОННОЙ ПОДПИСЬЮ

Сертификат: 009F0BDC181A023B64597F1E2579BEFB50

Владелец: ФЕДЕРАЛЬНАЯ СЛУЖБА ГОСУДАРСТВЕННОЙ

РЕГИСТРАЦИИ, КАДАСТРА И КАРТОГРАФИИ

Действителен: с 02.08.2024 по 26.10.2025

полное наименование должности

инициалы, фамилия

Земельный участок

вид объекта недвижимости

Лист № 3 раздела 1

Всего листов раздела 1: 4

Всего разделов: 8

Всего листов выписки: 34

21.10.2024г. № КУВИ-001/2024-259302455

Кадастровый номер:

29:22:070202:1265

ограничения права на объект недвижимости, обременениях данного объекта, не зарегистрированных в реестре прав, ограничений прав и обременений недвижимого имущества: вид ограничения (обременения): ограничения прав на земельный участок, предусмотренные статьей 56 Земельного кодекса Российской Федерации; срок действия: с 06.05.2021; реквизиты документа-основания: водный кодекс РФ от 03.06.2006 № 74-ФЗ выдан: Российская Федерация; постановление "О зонах затопления, подтопления" от 18.04.2014 № 360 выдан: Правительство Российской Федерации; приказ "Об определении границ зон затопления, подтопления в административных границах муниципального образования "город Архангельск", Архангельской области" от 01.10.2020 № 96 выдан: Двинско-Печорское бассейновое водное управление Федерального агентства водных ресурсов. вид ограничения (обременения): ограничения прав на земельный участок, предусмотренные статьей 56 Земельного кодекса Российской Федерации; срок действия: с 25.06.2021; реквизиты документа-основания: постановление "О порядке установления охранных зон объектов электросетевого хозяйства и особых условий использования земельных участков, расположенных в границах таких зон" от 24.02.2009 № 160 выдан: Правительство РФ. вид ограничения (обременения): ограничения прав на земельный участок, предусмотренные статьей 56 Земельного кодекса Российской Федерации; срок действия: с 28.06.2021; реквизиты документа-основания: постановление "О порядке установления охранных зон объектов электросетевого хозяйства и особых условий использования земельных участков, расположенных в границах таких зон" от 24.02.2009 № 160 выдан: Правительство Российской Федерации . вид ограничения (обременения): ограничения прав на земельный участок, предусмотренные статьей 56 Земельного кодекса Российской Федерации; срок действия: с 06.07.2021; реквизиты документа-основания: постановление "О порядке установления охранных зон объектов электросетевого хозяйства и особых условий использования земельных участков, расположенных в границах таких зон" от 24.02.2009 № 160 выдан: Правительство Российской Федерации . вид ограничения (обременения): ограничения прав на земельный участок, предусмотренные статьей 56 Земельного кодекса Российской Федерации; срок действия: с 15.07.2021; реквизиты документа-основания: постановление "Об утверждении Правил охраны линий и сооружений связи Российской Федерации" от 09.06.1995 № 578 выдан: Правительство Российской Федерации. вид ограничения (обременения): ограничения прав на земельный участок, предусмотренные статьей 56 Земельного кодекса Российской Федерации; срок действия: с 27.06.2023; реквизиты документа-основания: постановление "Об утверждении границ водоохраных зон и прибрежных защитных полос рек Северная Двина, Ваганиха, Ижма, Повракулка, Долгая Щель,



ДОКУМЕНТ ПОДПИСАН
ЭЛЕКТРОННОЙ ПОДПИСЬЮ

Сертификат: 009F0BDC181A023B64597F1E2579BEFB50

Владелец: ФЕДЕРАЛЬНАЯ СЛУЖБА ГОСУДАРСТВЕННОЙ

РЕГИСТРАЦИИ, КАДАСТРА И КАРТОГРАФИИ

Действителен: с 02.08.2024 по 26.10.2025

полное наименование должности

инициалы, фамилия

Земельный участок			
вид объекта недвижимости			
Лист № 4 раздела 1	Всего листов раздела 1: 4	Всего разделов: 8	Всего листов выписки: 34
21.10.2024г. № КУВИ-001/2024-259302455			
Кадастровый номер:		29:22:070202:1265	
		Гнилуха, Юрас в границах поселений городского округа Архангельской области "Город Архангельск" от 13.04.2020 № 18п выдан: Министерство природных ресурсов и лесопромышленного комплекса Архангельской области. вид ограничения (обременения): ограничения прав на земельный участок, предусмотренные статьей 56 Земельного кодекса Российской Федерации; срок действия: с 28.06.2023; реквизиты документа-основания: постановление "Об утверждении границ водоохранных зон и прибрежных защитных полос рек Северная Двина, Ваганиха, Ижма, Повракулка, Долгая Щель, Гнилуха, Юрас в границах поселений городского округа Архангельской области "Город Архангельск" от 13.04.2020 № 18п выдан: Министерство природных ресурсов и лесопромышленного комплекса Архангельской области.	
Получатель выписки:		Демин Александр Анатольевич	

полное наименование должности	 ДОКУМЕНТ ПОДПИСАН ЭЛЕКТРОННОЙ ПОДПИСЬЮ Сертификат: 009F0BDC181A023B64597F1E2579BEFB50 Владелец: ФЕДЕРАЛЬНАЯ СЛУЖБА ГОСУДАРСТВЕННОЙ РЕГИСТРАЦИИ, КАДАСТРА И КАРТОГРАФИИ Действителен: с 02.08.2024 по 26.10.2025	инициалы, фамилия
-------------------------------	---	-------------------

Выписка из Единого государственного реестра недвижимости об объекте недвижимости
Сведения о зарегистрированных правах

Земельный участок			
вид объекта недвижимости			
Лист № 1 раздела 2	Всего листов раздела 2: 2	Всего разделов: 8	Всего листов выписки: 34
21.10.2024г. № КУВИ-001/2024-259302455			
Кадастровый номер:		29:22:070202:1265	
1	Правообладатель (правообладатели):	1.1	Муниципальное образование "Город Архангельск"
	Сведения о возможности предоставления третьим лицам персональных данных физического лица:	1.1.1	данные отсутствуют
2	Вид, номер, дата и время государственной регистрации права:	2.1	Собственность 29-29-01/107/2014-408 08.09.2014 00:00:00
3	Сведения об осуществлении государственной регистрации сделки, права без необходимого в силу закона согласия третьего лица, органа:	3.1	данные отсутствуют
4	Ограничение прав и обременение объекта недвижимости:	не зарегистрировано	
5	Договоры участия в долевом строительстве:	не зарегистрировано	
6	Заявленные в судебном порядке права требования:	данные отсутствуют	
7	Сведения о возможности предоставления третьим лицам персональных данных физического лица	данные отсутствуют	
8	Сведения о возражении в отношении зарегистрированного права:	данные отсутствуют	
9	Сведения о наличии решения об изъятии объекта недвижимости для государственных и муниципальных нужд:	данные отсутствуют	
10	Сведения о невозможности государственной регистрации без личного участия правообладателя или его законного представителя:	данные отсутствуют	
11	Правопритязания и сведения о наличии поступивших, но не рассмотренных заявлений о проведении государственной регистрации права (перехода, прекращения права), ограничения права или обременения объекта недвижимости, сделки в отношении объекта недвижимости:	отсутствуют	



ДОКУМЕНТ ПОДПИСАН
ЭЛЕКТРОННОЙ ПОДПИСЬЮ

Сертификат: 009F0BDC181A023B64597F1E2579BEFB50

Владелец: ФЕДЕРАЛЬНАЯ СЛУЖБА ГОСУДАРСТВЕННОЙ
РЕГИСТРАЦИИ, КАДАСТРА И КАРТОГРАФИИ
Действителен: с 02.08.2024 по 26.10.2025

полное наименование должности

инициалы, фамилия

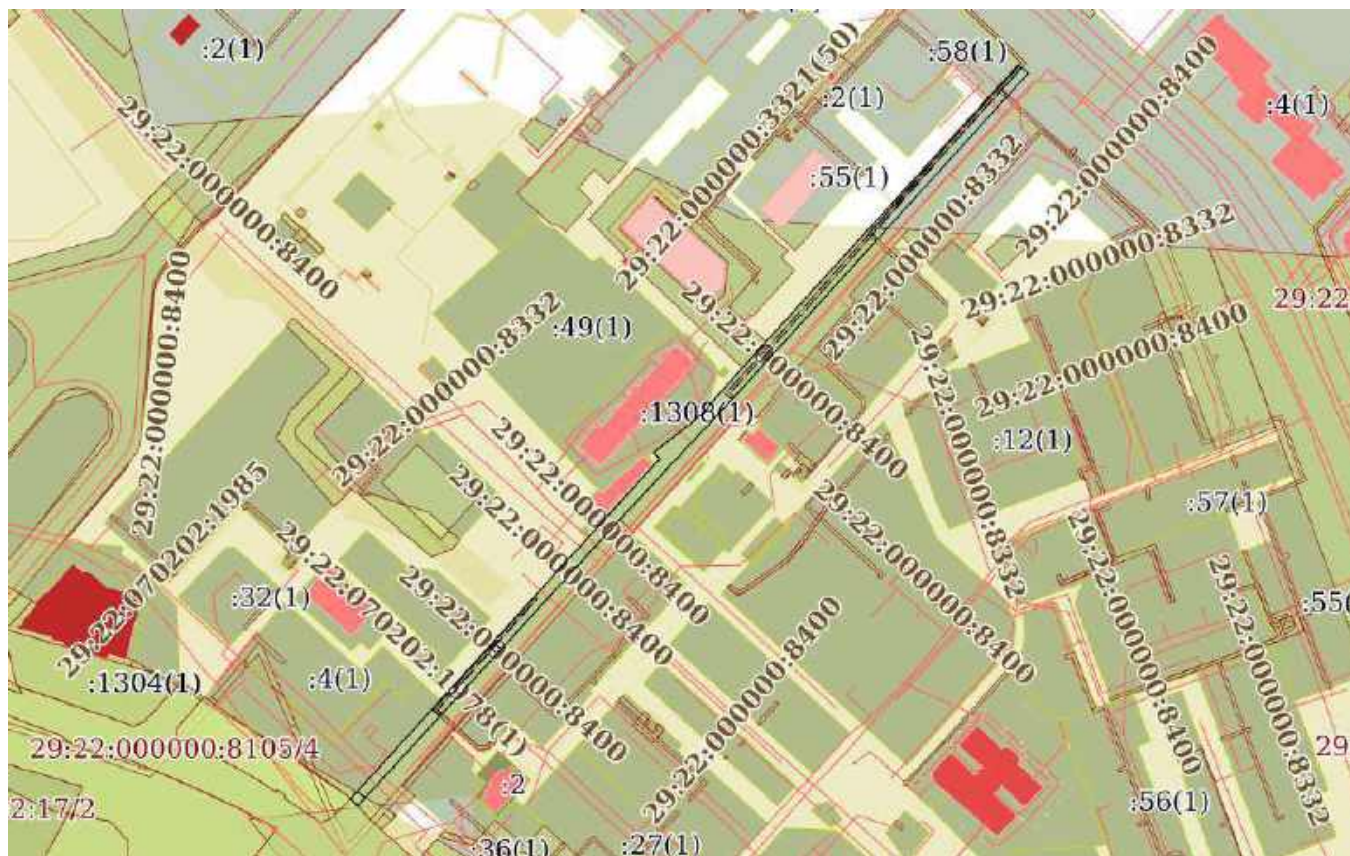
Земельный участок			
вид объекта недвижимости			
Лист № 2 раздела 2	Всего листов раздела 2: 2	Всего разделов: 8	Всего листов выписки: 34
21.10.2024г. № КУВИ-001/2024-259302455			
Кадастровый номер:		29:22:070202:1265	
11	Сведения о невозможности государственной регистрации перехода, прекращения, ограничения права на земельный участок из земель сельскохозяйственного назначения:	данные отсутствуют	

полное наименование должности		ДОКУМЕНТ ПОДПИСАН ЭЛЕКТРОННОЙ ПОДПИСЬЮ	инициалы, фамилия
	Сертификат: 009F0BDC181A023B64597F1E2579BEFB50 Владелец: ФЕДЕРАЛЬНАЯ СЛУЖБА ГОСУДАРСТВЕННОЙ РЕГИСТРАЦИИ, КАДАСТРА И КАРТОГРАФИИ Действителен: с 02.08.2024 по 26.10.2025		

Выписка из Единого государственного реестра недвижимости об объекте недвижимости
Описание местоположения земельного участка

Земельный участок			
вид объекта недвижимости			
Лист № 1 раздела 3	Всего листов раздела 3: 1	Всего разделов: 8	Всего листов выписки: 34
21.10.2024г. № КУВИ-001/2024-259302455			
Кадастровый номер:		29:22:070202:1265	

План (чертеж, схема) земельного участка



Масштаб 1:5000

Условные обозначения:



ДОКУМЕНТ ПОДПИСАН
ЭЛЕКТРОННОЙ ПОДПИСЬЮ

Сертификат: 009F0BDC181A023B64597F1E2579BEFB50

Владелец: ФЕДЕРАЛЬНАЯ СЛУЖБА ГОСУДАРСТВЕННОЙ
РЕГИСТРАЦИИ, КАДАСТРА И КАРТОГРАФИИ
Действителен: с 02.08.2024 по 26.10.2025

полное наименование должности

инициалы, фамилия

Выписка из Единого государственного реестра недвижимости об объекте недвижимости

Описание местоположения земельного участка

Земельный участок			
вид объекта недвижимости			

Лист № 1 раздела 3.1	Всего листов раздела 3.1: 2	Всего разделов: 8	Всего листов выписки: 34
----------------------	-----------------------------	-------------------	--------------------------

21.10.2024г. № КУВИ-001/2024-259302455

Кадастровый номер: 29:22:070202:1265

Описание местоположения границ земельного участка

№ п/п	Номер точки		Дирекционный угол	Горизонтальное проложение, м	Описание закрепления на местности	Кадастровые номера смежных участков	Сведения об адресах правообладателей смежных земельных участков
	начальная	конечная					
1	2	3	4	5	6	7	8
1	1.1.1	1.1.2	129°52.9'	8.8	данные отсутствуют	29:22:000000:7381(1)	данные отсутствуют
2	1.1.2	1.1.3	222°13.6'	294.66	данные отсутствуют	29:22:070206:2343(1)	данные отсутствуют
3	1.1.3	1.1.4	223°2.8'	110.55	данные отсутствуют	29:22:070206:2343(1)	данные отсутствуют
4	1.1.4	1.1.5	222°27.1'	260.32	данные отсутствуют	29:22:070205:1677(1)	данные отсутствуют
5	1.1.5	1.1.6	317°6.7'	6.72	данные отсутствуют	29:22:000000:8105(1)	данные отсутствуют
6	1.1.6	1.1.7	42°15.0'	244.5	данные отсутствуют	данные отсутствуют	данные отсутствуют
7	1.1.6	1.1.6			данные отсутствуют	29:22:070202:1551(1), 29:22:070202:1549(1), 29:22:070202:1552(1)	данные отсутствуют
8	1.1.7	1.1.8	42°16.1'	21.66	данные отсутствуют	29:22:070202:23(1)	адрес отсутствует
9	1.1.8	1.1.9	42°16.4'	41.46	данные отсутствуют	данные отсутствуют	данные отсутствуют
10	1.1.8	1.1.8			данные отсутствуют	29:22:070202:53(1)	адрес отсутствует
11	1.1.9	1.1.10	317°7.3'	5.92	данные отсутствуют	данные отсутствуют	данные отсутствуют
12	1.1.10	1.1.11	52°3.2'	34.38	данные отсутствуют	29:22:070202:1308(1)	Архангельская область, г. Архангельск, ул. Северодвинская, д. 40, офис 1; адрес отсутствует
13	1.1.11	1.1.12	49°19.3'	10.51	данные отсутствуют	29:22:070202:1308(1)	Архангельская область, г. Архангельск, ул. Северодвинская, д. 40, офис 1; адрес отсутствует
14	1.1.12	1.1.13	17°44.0'	2.07	данные отсутствуют	29:22:070202:1308(1)	Архангельская область, г. Архангельск, ул. Северодвинская, д. 40, офис 1; адрес отсутствует
15	1.1.13	1.1.14	41°44.3'	41.64	данные отсутствуют	данные отсутствуют	данные отсутствуют
16	1.1.14	1.1.15	42°17.4'	238.68	данные отсутствуют	данные отсутствуют	данные отсутствуют
17	1.1.14	1.1.14			данные отсутствуют	29:22:070202:1546(1)	163000 АРХАНГЕЛЬСКАЯ ОБЛАСТЬ ГОРОД АРХАНГЕЛЬСК НАБЕРЕЖНАЯ СЕВЕРНОЙ ДВИНЫ, д. 112 к. 3



ДОКУМЕНТ ПОДПИСАН
ЭЛЕКТРОННОЙ ПОДПИСЬЮ

Сертификат: 009F0BDC181A023B64597F1E2579BEFB50

Владелец: ФЕДЕРАЛЬНАЯ СЛУЖБА ГОСУДАРСТВЕННОЙ
РЕГИСТРАЦИИ, КАДАСТРА И КАРТОГРАФИИ
Действителен: с 02.08.2024 по 26.10.2025

полное наименование должности

инициалы, фамилия

Земельный участок							
вид объекта недвижимости							
Лист № 2 раздела 3.1		Всего листов раздела 3.1: 2			Всего разделов: 8		Всего листов выписки: 34
21.10.2024г. № КУВИ-001/2024-259302455							
Кадастровый номер:				29:22:070202:1265			
1	2	3	4	5	6	7	8
18	1.1.15	1.1.1	42°17.8'	29.97	данные отсутствуют	29:22:070202:58(1)	адрес отсутствует; Архангельская область, г. Архангельск, ул. Воронина, д. 41, кв. 46; обл. Архангельская, г. Архангельск, ул. Воронина, д. 41, кв. 56



ДОКУМЕНТ ПОДПИСАН
ЭЛЕКТРОННОЙ ПОДПИСЬЮ

Сертификат: 009F0BDC181A023B64597F1E2579BEFB50

Владелец: ФЕДЕРАЛЬНАЯ СЛУЖБА ГОСУДАРСТВЕННОЙ
РЕГИСТРАЦИИ, КАДАСТРА И КАРТОГРАФИИ
Действителен: с 02.08.2024 по 26.10.2025

полное наименование должности

инициалы, фамилия

Выписка из Единого государственного реестра недвижимости об объекте недвижимости

Описание местоположения земельного участка

Земельный участок			
вид объекта недвижимости			
Лист № 1 раздела 3.2	Всего листов раздела 3.2: 1	Всего разделов: 8	Всего листов выписки: 34
21.10.2024г. № КУВИ-001/2024-259302455			
Кадастровый номер:		29:22:070202:1265	

Сведения о характерных точках границы земельного участка				
Система координат МСК-29				
Номер точки	Координаты, м		Описание закрепления на местности	Средняя квадратичная погрешность определения координат характерных точек границ земельного участка, м
	X	Y		
1	2	3	4	5
1	648666.03	2526981.73	-	0.1
2	648660.39	2526988.48	-	0.1
3	648442.19	2526790.45	-	0.1
4	648361.4	2526714.99	-	0.1
5	648169.32	2526539.28	-	0.1
6	648174.24	2526534.71	-	0.1
7	648355.22	2526699.1	-	0.1
8	648371.25	2526713.67	-	0.1
9	648401.93	2526741.56	-	0.1
10	648406.27	2526737.53	-	0.1
11	648427.41	2526764.64	-	0.1
12	648434.26	2526772.61	-	0.1
13	648436.23	2526773.24	-	0.1
14	648467.3	2526800.96	-	0.1
15	648643.86	2526961.56	-	0.1
1	648666.03	2526981.73	-	0.1

полное наименование должности		ДОКУМЕНТ ПОДПИСАН	инициалы, фамилия
		ЭЛЕКТРОННОЙ ПОДПИСЬЮ	
	Сертификат: 009F0BDC181A023B64597F1E2579BEFB50		
	Владелец: ФЕДЕРАЛЬНАЯ СЛУЖБА ГОСУДАРСТВЕННОЙ		
	РЕГИСТРАЦИИ, КАДАСТРА И КАРТОГРАФИИ		
	Действителен: с 02.08.2024 по 26.10.2025		

Выписка из Единого государственного реестра недвижимости об объекте недвижимости
Сведения о частях земельного участка

Земельный участок			
вид объекта недвижимости			
Лист № 1 раздела 4	Всего листов раздела 4: 7	Всего разделов: 8	Всего листов выписки: 34
21.10.2024г. № КУВИ-001/2024-259302455			
Кадастровый номер:		29:22:070202:1265	

План (чертеж, схема) части земельного участка	Учетный номер части: 29:22:070202:1265/1
---	--



Масштаб 1:4000	Условные обозначения:
----------------	-----------------------



ДОКУМЕНТ ПОДПИСАН
ЭЛЕКТРОННОЙ ПОДПИСЬЮ

Сертификат: 009F0BDC181A023B64597F1E2579BEFB50
Владелец: ФЕДЕРАЛЬНАЯ СЛУЖБА ГОСУДАРСТВЕННОЙ
РЕГИСТРАЦИИ, КАДАСТРА И КАРТОГРАФИИ
Действителен: с 02.08.2024 по 26.10.2025

полное наименование должности		инициалы, фамилия
-------------------------------	--	-------------------

Земельный участок

вид объекта недвижимости

Лист № 2 раздела 4

Всего листов раздела 4: 7

Всего разделов: 8

Всего листов выписки: 34

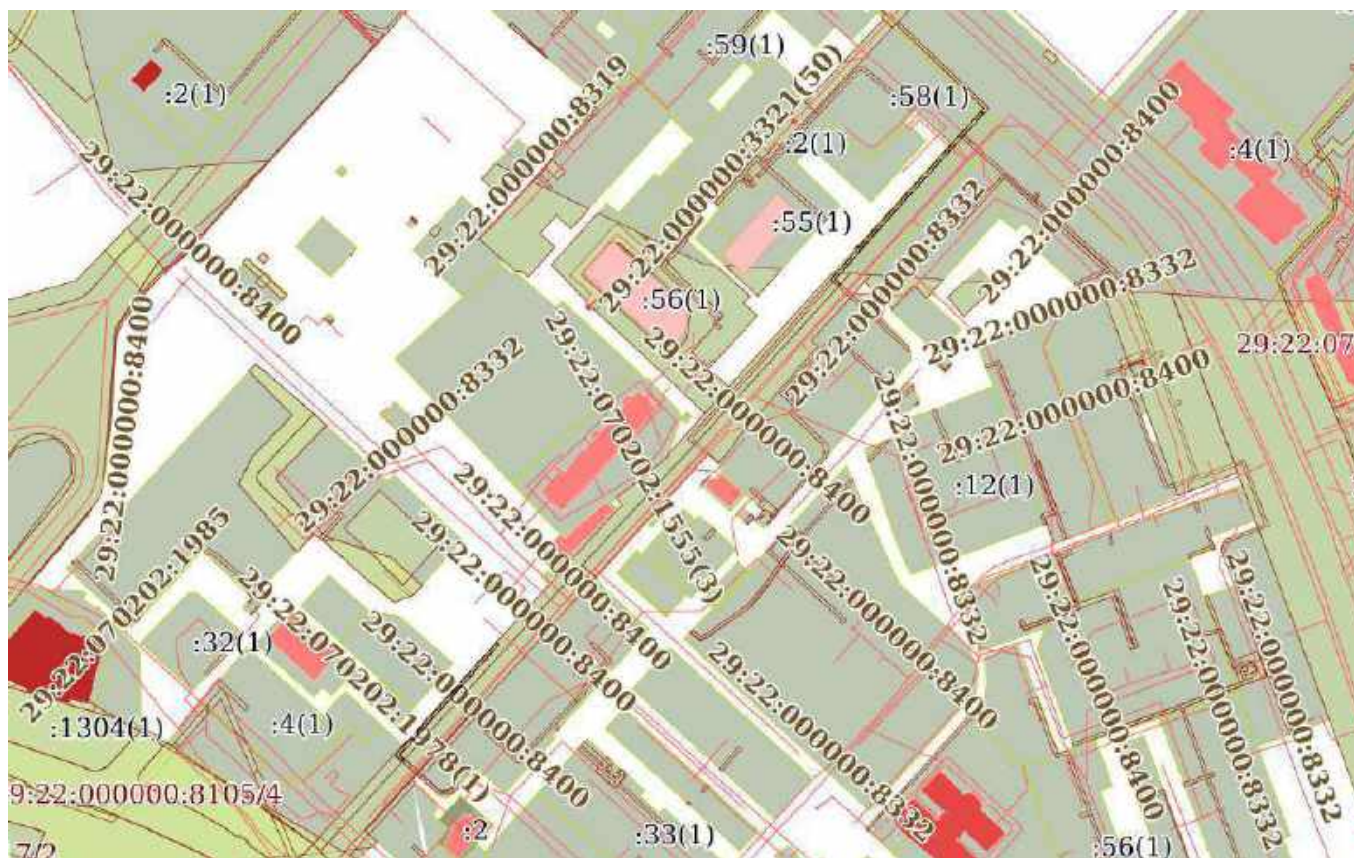
21.10.2024г. № КУВИ-001/2024-259302455

Кадастровый номер:

29:22:070202:1265

План (чертеж, схема) части земельного участка

Учетный номер части: 29:22:070202:1265/2



Масштаб 1:5000

Условные обозначения:

ДОКУМЕНТ ПОДПИСАН
ЭЛЕКТРОННОЙ ПОДПИСЬЮ

Сертификат: 009F0BDC181A023B64597F1E2579BEFB50

Владелец: ФЕДЕРАЛЬНАЯ СЛУЖБА ГОСУДАРСТВЕННОЙ
РЕГИСТРАЦИИ, КАДАСТРА И КАРТОГРАФИИ
Действителен: с 02.08.2024 по 26.10.2025

полное наименование должности

инициалы, фамилия

Земельный участок

вид объекта недвижимости

Лист № 3 раздела 4

Всего листов раздела 4: 7

Всего разделов: 8

Всего листов выписки: 34

21.10.2024г. № КУВИ-001/2024-259302455

Кадастровый номер:

29:22:070202:1265

План (чертеж, схема) части земельного участка

Учетный номер части: 29:22:070202:1265/3



Масштаб 1:300

Условные обозначения:

ДОКУМЕНТ ПОДПИСАН
ЭЛЕКТРОННОЙ ПОДПИСЬЮ

Сертификат: 009F0BDC181A023B64597F1E2579BEFB50

Владелец: ФЕДЕРАЛЬНАЯ СЛУЖБА ГОСУДАРСТВЕННОЙ

РЕГИСТРАЦИИ, КАДАСТРА И КАРТОГРАФИИ

Действителен: с 02.08.2024 по 26.10.2025

полное наименование должности

инициалы, фамилия

Земельный участок

вид объекта недвижимости

Лист № 4 раздела 4

Всего листов раздела 4: 7

Всего разделов: 8

Всего листов выписки: 34

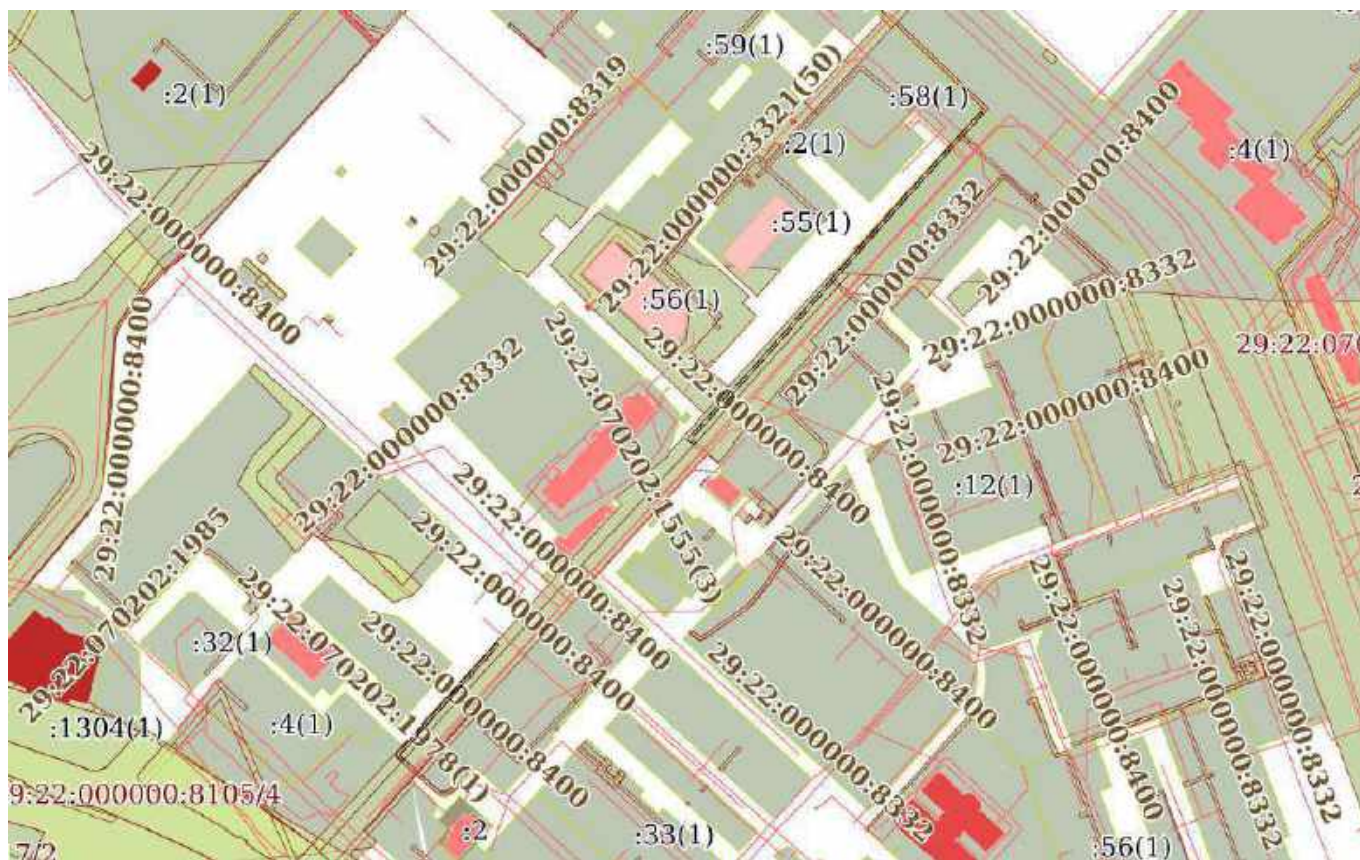
21.10.2024г. № КУВИ-001/2024-259302455

Кадастровый номер:

29:22:070202:1265

План (чертеж, схема) части земельного участка

Учетный номер части: 29:22:070202:1265/4



Масштаб 1:5000

Условные обозначения:

ДОКУМЕНТ ПОДПИСАН
ЭЛЕКТРОННОЙ ПОДПИСЬЮ

Сертификат: 009F0BDC181A023B64597F1E2579BEFB50

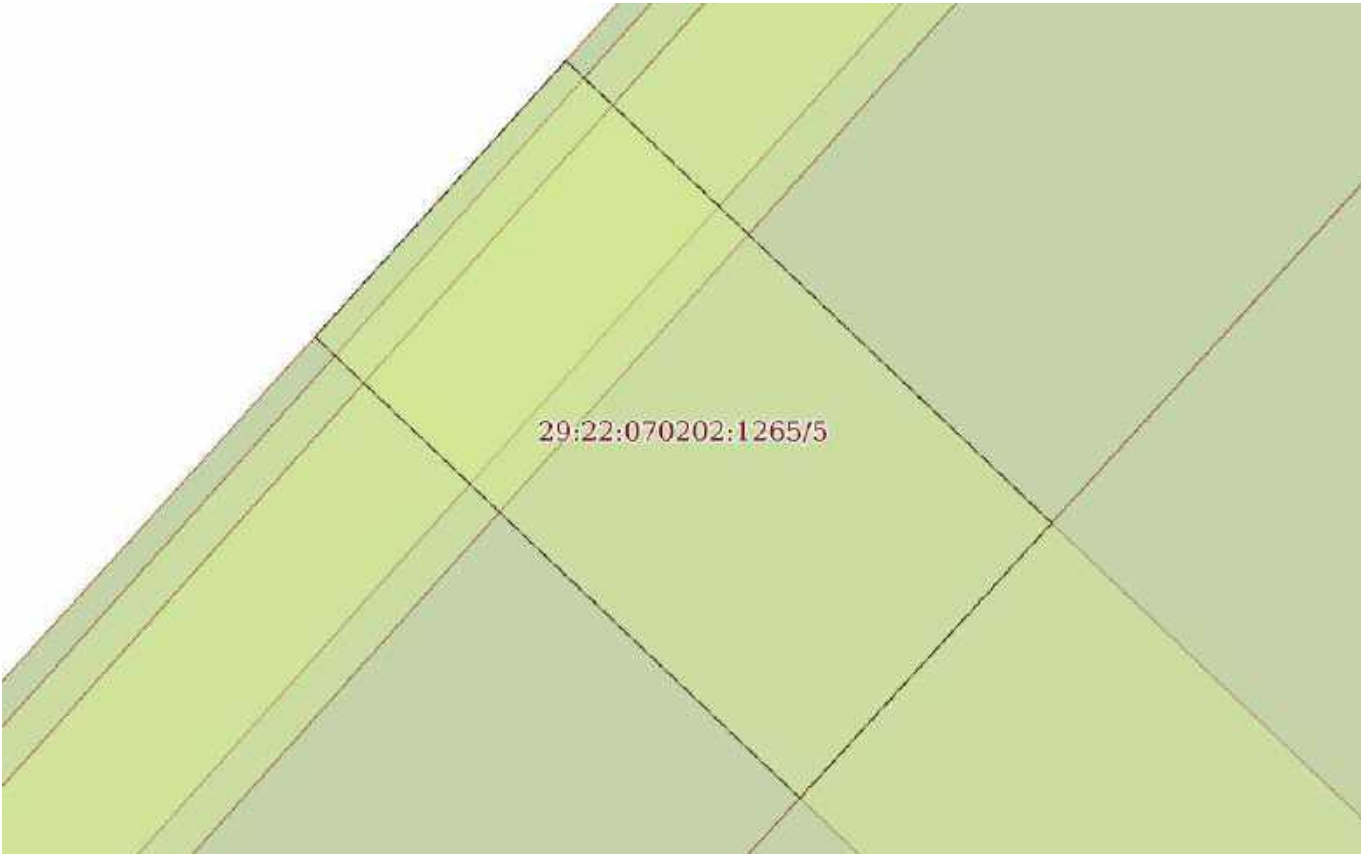
Владелец: ФЕДЕРАЛЬНАЯ СЛУЖБА ГОСУДАРСТВЕННОЙ


РЕГИСТРАЦИИ, КАДАСТРА И КАРТОГРАФИИ

Действителен: с 02.08.2024 по 26.10.2025

полное наименование должности

инициалы, фамилия

Земельный участок			
вид объекта недвижимости			
Лист № 5 раздела 4	Всего листов раздела 4: 7	Всего разделов: 8	Всего листов выписки: 34
21.10.2024г. № КУВИ-001/2024-259302455			
Кадастровый номер:		29:22:070202:1265	
План (чертеж, схема) части земельного участка		Учетный номер части: 29:22:070202:1265/5	
			
Масштаб 1:80	Условные обозначения:		

полное наименование должности	 ДОКУМЕНТ ПОДПИСАН ЭЛЕКТРОННОЙ ПОДПИСЬЮ	инициалы, фамилия
	Сертификат: 009F0BDC181A023B64597F1E2579BEFB50 Владелец: ФЕДЕРАЛЬНАЯ СЛУЖБА ГОСУДАРСТВЕННОЙ РЕГИСТРАЦИИ, КАДАСТРА И КАРТОГРАФИИ Действителен: с 02.08.2024 по 26.10.2025	

Земельный участок

вид объекта недвижимости

Лист № 6 раздела 4

Всего листов раздела 4: 7

Всего разделов: 8

Всего листов выписки: 34

21.10.2024г. № КУВИ-001/2024-259302455

Кадастровый номер:

29:22:070202:1265

План (чертеж, схема) части земельного участка

Учетный номер части: 29:22:070202:1265/6



Масштаб 1:90

Условные обозначения:

ДОКУМЕНТ ПОДПИСАН
ЭЛЕКТРОННОЙ ПОДПИСЬЮ

Сертификат: 009F0BDC181A023B64597F1E2579BEFB50

Владелец: ФЕДЕРАЛЬНАЯ СЛУЖБА ГОСУДАРСТВЕННОЙ

РЕГИСТРАЦИИ, КАДАСТРА И КАРТОГРАФИИ

Действителен: с 02.08.2024 по 26.10.2025

полное наименование должности

инициалы, фамилия

Земельный участок

вид объекта недвижимости

Лист № 7 раздела 4

Всего листов раздела 4: 7

Всего разделов: 8

Всего листов выписки: 34

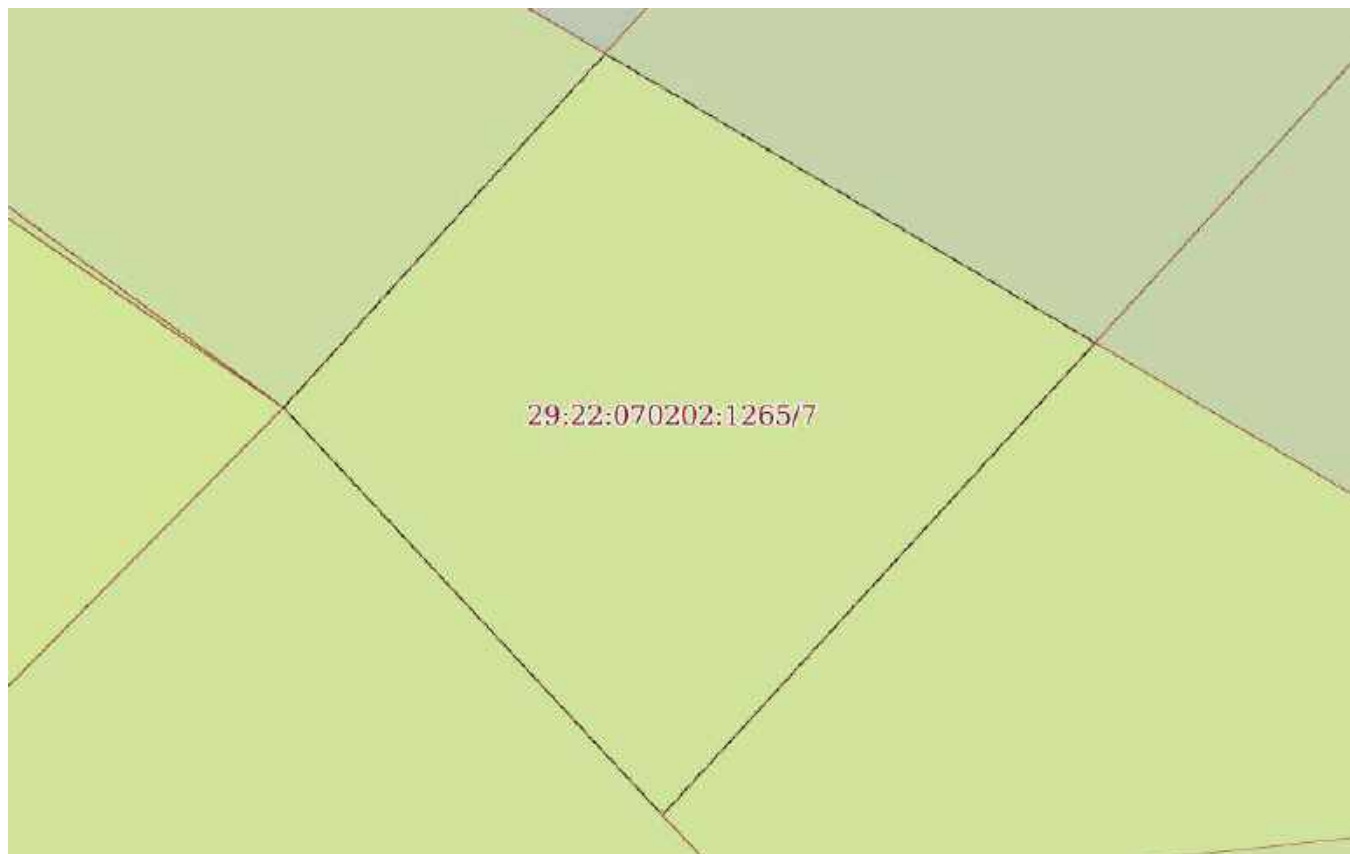
21.10.2024г. № КУВИ-001/2024-259302455

Кадастровый номер:

29:22:070202:1265

План (чертеж, схема) части земельного участка

Учетный номер части: 29:22:070202:1265/7



Масштаб 1:90

Условные обозначения:

ДОКУМЕНТ ПОДПИСАН
ЭЛЕКТРОННОЙ ПОДПИСЬЮ

Сертификат: 009F0BDC181A023B64597F1E2579BEFB50

Владелец: ФЕДЕРАЛЬНАЯ СЛУЖБА ГОСУДАРСТВЕННОЙ

РЕГИСТРАЦИИ, КАДАСТРА И КАРТОГРАФИИ

Действителен: с 02.08.2024 по 26.10.2025

полное наименование должности

инициалы, фамилия

Выписка из Единого государственного реестра недвижимости об объекте недвижимости

Сведения о частях земельного участка

Земельный участок			
вид объекта недвижимости			
Лист № 1 раздела 4.1	Всего листов раздела 4.1: 8	Всего разделов: 8	Всего листов выписки: 34
21.10.2024г. № КУВИ-001/2024-259302455			
Кадастровый номер:		29:22:070202:1265	

Учетный номер части	Площадь, м2	Содержание ограничения в использовании или ограничения права на объект недвижимости или обременения объекта недвижимости
1	2	3
29:22:070202:1265/1	4236	вид ограничения (обременения): ограничения прав на земельный участок, предусмотренные статьей 56 Земельного кодекса Российской Федерации; Срок действия: не установлен; реквизиты документа-основания: водный кодекс РФ от 03.06.2006 № 74-ФЗ выдан: Российская Федерация; постановление "О зонах затопления, подтопления" от 18.04.2014 № 360 выдан: Правительство Российской Федерации; приказ "Об определении границ зон затопления, подтопления в административных границах муниципального образования "город Архангельск", Архангельской области" от 01.10.2020 № 96 выдан: Двинско-Печорское бассейновое водное управление Федерального агентства водных ресурсов; Содержание ограничения (обременения): В границах зон затопления, подтопления, в соответствии с законодательством Российской Федерации о градостроительной деятельности отнесенных к зонам с особыми условиями использования территорий, запрещаются: 1) размещение новых населенных пунктов и строительство объектов капитального строительства без обеспечения инженерной защиты таких населенных пунктов и объектов от затопления, подтопления; 2) использование сточных вод в целях регулирования плодородия почв; 3) размещение кладбищ, скотомогильников, объектов размещения отходов производства и потребления, химических, взрывчатых, токсичных, отравляющих и ядовитых веществ, пунктов хранения и захоронения радиоактивных отходов; 4) осуществление авиационных мер по борьбе с вредными организмами. Водный Кодекс Российской Федерации (от 03.06.2006 г. № 74-ФЗ); Реестровый номер границы: 29:00-6.279; Вид объекта реестра границ: Зона с особыми условиями использования территории; Вид зоны по документу: Граница зоны подтопления муниципального образования «Город Архангельск» (территориальные округа Октябрьский, Ломоносовский, Майская Горка, Варавино-Фактория); Тип зоны: Иная зона с особыми условиями использования территории
29:22:070202:1265/2	529	вид ограничения (обременения): ограничения прав на земельный участок, предусмотренные статьей 56 Земельного кодекса Российской Федерации; Срок действия: не установлен; реквизиты документа-основания: постановление "О порядке установления охранных зон объектов электросетевого хозяйства и особых условий использования земельных участков, расположенных в границах таких зон" от 24.02.2009 № 160 выдан: Правительство РФ; Содержание ограничения (обременения): Запрещается осуществлять любые действия, которые могут нарушить безопасную работу объектов электросетевого хозяйства, в том числе привести к их повреждению или уничтожению, и (или) повлечь причинение вреда жизни, здоровью граждан и имуществу физических или юридических лиц, а также повлечь нанесение экологического ущерба и возникновение пожаров, в



ДОКУМЕНТ ПОДПИСАН
ЭЛЕКТРОННОЙ ПОДПИСЬЮ

Сертификат: 009F0BDC181A023B64597F1E2579BEFB50

Владелец: ФЕДЕРАЛЬНАЯ СЛУЖБА ГОСУДАРСТВЕННОЙ

РЕГИСТРАЦИИ, КАДАСТРА И КАРТОГРАФИИ

Действителен: с 02.08.2024 по 26.10.2025

полное наименование должности

инициалы, фамилия

Земельный участок			
вид объекта недвижимости			
Лист № 2 раздела 4.1	Всего листов раздела 4.1: 8	Всего разделов: 8	Всего листов выписки: 34
21.10.2024г. № КУВИ-001/2024-259302455			
Кадастровый номер:		29:22:070202:1265	
		<p>том числе: а) набрасывать на провода и опоры воздушных линий электропередачи посторонние предметы, а также подниматься на опоры воздушных линий электропередачи; б) размещать любые объекты и предметы (материалы) в пределах созданных в соответствии с требованиями нормативно-технических документов проходов и подъездов для доступа к объектам электросетевого хозяйства, а также проводить любые работы и возводить сооружения, которые могут препятствовать доступу к объектам электросетевого хозяйства, без создания необходимых для такого доступа проходов и подъездов; в) находиться в пределах огороженной территории и помещениях распределительных устройств и подстанций, открывать двери и люки распределительных устройств и подстанций, производить переключения и подключения в электрических сетях (указанное требование не распространяется на работников, занятых выполнением разрешенных в установленном порядке работ), разводить огонь в пределах охранных зон вводных и распределительных устройств, подстанций, воздушных линий электропередачи, а также в охранных зонах кабельных линий электропередачи; г) размещать свалки; д) производить работы ударными механизмами, сбрасывать тяжести массой свыше 5 тонн, производить сброс и слив едких и коррозионных веществ и горюче-смазочных материалов (в охранных зонах подземных кабельных линий электропередачи); е) складировать или размещать хранилища любых, в том числе горюче-смазочных, материалов; ж) размещать детские и спортивные площадки, стадионы, рынки, торговые точки, полевые станы, загоны для скота, гаражи и стоянки всех видов машин и механизмов, проводить любые мероприятия, связанные с большим скоплением людей, не занятых выполнением разрешенных в установленном порядке работ (в охранных зонах воздушных линий электропередачи); з) использовать (запускать) любые летательные аппараты, в том числе воздушных змеев, спортивные модели летательных аппаратов (в охранных зонах воздушных линий электропередачи); и) бросать якоря с судов и осуществлять их проход с отданными якорями, цепями, лотами, волокушами и тралами (в охранных зонах подводных кабельных линий электропередачи); к) осуществлять проход судов с поднятыми стрелами кранов и других механизмов (в охранных зонах воздушных линий электропередачи). Ограничения использования объектов недвижимости предусмотрены "Правилами установления охранных зон объектов электросетевого хозяйства и особых условий использования земельных участков, расположенных в границах таких зон", утвержденными Постановлением Правительства Российской Федерации от 24.02.2009 г. № 160.; Реестровый номер границы: 29:22-6.969; Вид объекта реестра границ: Зона с особыми условиями использования территории; Вид зоны по документу: Зона с особыми условиями использования территории ВК ТП315-ОВЛ; ВК ТП313-ТП316; ВК ТП313-ТП310; ВК ТП313-ТП312; ВК ТП310-ТП315; ВК ТП316-ТП328 врезка; Тип зоны: Охранная зона инженерных коммуникаций</p>	
29:22:070202:1265/3	56	<p>вид ограничения (обременения): ограничения прав на земельный участок, предусмотренные статьей 56 Земельного кодекса Российской Федерации; Срок действия: не установлен; реквизиты документа-основания: постановление "О порядке установления охранных зон объектов электросетевого хозяйства и особых условий использования земельных участков, расположенных в границах таких зон" от 24.02.2009 № 160 выдан: Правительство Российской Федерации ; Содержание</p>	



ДОКУМЕНТ ПОДПИСАН
ЭЛЕКТРОННОЙ ПОДПИСЬЮ

Сертификат: 009F0BDC181A023B64597F1E2579BEFB50

Владелец: ФЕДЕРАЛЬНАЯ СЛУЖБА ГОСУДАРСТВЕННОЙ

РЕГИСТРАЦИИ, КАДАСТРА И КАРТОГРАФИИ

Действителен: с 02.08.2024 по 26.10.2025

полное наименование должности

инициалы, фамилия

Земельный участок			
вид объекта недвижимости			
Лист № 3 раздела 4.1	Всего листов раздела 4.1: 8	Всего разделов: 8	Всего листов выписки: 34

21.10.2024г. № КУВИ-001/2024-259302455

Кадастровый номер:

29:22:070202:1265

		<p>ограничения (обременения): Запрещается осуществлять любые действия, которые могут нарушить безопасную работу объектов электросетевого хозяйства, в том числе привести к их повреждению или уничтожению, и (или) повлечь причинение вреда жизни, здоровью граждан и имуществу физических или юридических лиц, а также повлечь нанесение экологического ущерба и возникновение пожаров, в том числе: а) набрасывать на провода и опоры воздушных линий электропередачи посторонние предметы, а также подниматься на опоры воздушных линий электропередачи; б) размещать любые объекты и предметы (материалы) в пределах созданных в соответствии с требованиями нормативно-технических документов проходов и подъездов для доступа к объектам электросетевого хозяйства, а также проводить любые работы и возводить сооружения, которые могут препятствовать доступу к объектам электросетевого хозяйства, без создания необходимых для такого доступа проходов и подъездов; в) находиться в пределах огороженной территории и помещениях распределительных устройств и подстанций, открывать двери и люки распределительных устройств и подстанций, производить переключения и подключения в электрических сетях (указанное требование не распространяется на работников, занятых выполнением разрешенных в установленном порядке работ), разводить огонь в пределах охранных зон вводных и распределительных устройств, подстанций, воздушных линий электропередачи, а также в охранных зонах кабельных линий электропередачи; г) размещать свалки; д) производить работы ударными механизмами, сбрасывать тяжести массой свыше 5 тонн, производить сброс и слив едких и коррозионных веществ и горюче-смазочных материалов (в охранных зонах подземных кабельных линий электропередачи); е) складировать или размещать хранилища любых, в том числе горюче-смазочных, материалов; ж) размещать детские и спортивные площадки, стадионы, рынки, торговые точки, полевые станы, загоны для скота, гаражи и стоянки всех видов машин и механизмов, проводить любые мероприятия, связанные с большим скоплением людей, не занятых выполнением разрешенных в установленном порядке работ (в охранных зонах воздушных линий электропередачи); з) использовать (запускать) любые летательные аппараты, в том числе воздушных змеев, спортивные модели летательных аппаратов (в охранных зонах воздушных линий электропередачи); и) бросать якоря с судов и осуществлять их проход с отданными якорями, цепями, лотами, волокушами и тралами (в охранных зонах подводных кабельных линий электропередачи); к) осуществлять проход судов с поднятыми стрелами кранов и других механизмов (в охранных зонах воздушных линий электропередачи). Ограничения использования объектов недвижимости предусмотрены "Правилами установления охранных зон объектов электросетевого хозяйства и особых условий использования земельных участков, расположенных в границах таких зон", утвержденными Постановлением Правительства Российской Федерации от 24.02.2009 г. № 160.; Реестровый номер границы: 29:22-6.979; Вид объекта реестра границ: Зона с особыми условиями использования территории; Вид зоны по документу: Зона с особыми условиями использования территории ВК ТП301-ТП302; ВК ТП306-ТП305; ВК ТП305-ТП304; ВК ТП304-ТП303; ВК ТП302-ТП303; ВК ПС5 -ТП301; ВК ТП301-ТП313; ВК ТП305-ТП309; Тип зоны: Охранная зона инженерных коммуникаций</p>
29:22:070202:1265/4	811	вид ограничения (обременения): ограничения прав на земельный участок, предусмотренные статьей 56 Земельного кодекса



ДОКУМЕНТ ПОДПИСАН
ЭЛЕКТРОННОЙ ПОДПИСЬЮ

Сертификат: 009F0BDC181A023B64597F1E2579BEFB50

Владелец: ФЕДЕРАЛЬНАЯ СЛУЖБА ГОСУДАРСТВЕННОЙ

РЕГИСТРАЦИИ, КАДАСТРА И КАРТОГРАФИИ

Действителен: с 02.08.2024 по 26.10.2025

полное наименование должности

инициалы, фамилия

Земельный участок

вид объекта недвижимости

Лист № 4 раздела 4.1

Всего листов раздела 4.1: 8

Всего разделов: 8

Всего листов выписки: 34

21.10.2024г. № КУВИ-001/2024-259302455

Кадастровый номер:

29:22:070202:1265

Российской Федерации; Срок действия: не установлен; реквизиты документа-основания: постановление "О порядке установления охранных зон объектов электросетевого хозяйства и особых условий использования земельных участков, расположенных в границах таких зон" от 24.02.2009 № 160 выдан: Правительство Российской Федерации ; Содержание ограничения (обременения): Запрещается осуществлять любые действия, которые могут нарушить безопасную работу объектов электросетевого хозяйства, в том числе привести к их повреждению или уничтожению, и (или) повлечь причинение вреда жизни, здоровью граждан и имуществу физических или юридических лиц, а также повлечь нанесение экологического ущерба и возникновение пожаров, в том числе: а) набрасывать на провода и опоры воздушных линий электропередачи посторонние предметы, а также подниматься на опоры воздушных линий электропередачи; б) размещать любые объекты и предметы (материалы) в пределах созданных в соответствии с требованиями нормативно-технических документов проходов и подъездов для доступа к объектам электросетевого хозяйства, а также проводить любые работы и возводить сооружения, которые могут препятствовать доступу к объектам электросетевого хозяйства, без создания необходимых для такого доступа проходов и подъездов; в) находиться в пределах огороженной территории и помещениях распределительных устройств и подстанций, открывать двери и люки распределительных устройств и подстанций, производить переключения и подключения в электрических сетях (указанное требование не распространяется на работников, занятых выполнением разрешенных в установленном порядке работ), разводить огонь в пределах охранных зон вводных и распределительных устройств, подстанций, воздушных линий электропередачи, а также в охранных зонах кабельных линий электропередачи; г) размещать свалки; д) производить работы ударными механизмами, сбрасывать тяжести массой свыше 5 тонн, производить сброс и слив едких и коррозионных веществ и горюче-смазочных материалов (в охранных зонах подземных кабельных линий электропередачи); е) складировать или размещать хранилища любых, в том числе горюче-смазочных, материалов; ж) размещать детские и спортивные площадки, стадионы, рынки, торговые точки, полевые станы, загоны для скота, гаражи и стоянки всех видов машин и механизмов, проводить любые мероприятия, связанные с большим скоплением людей, не занятых выполнением разрешенных в установленном порядке работ (в охранных зонах воздушных линий электропередачи); з) использовать (запускать) любые летательные аппараты, в том числе воздушных змеев, спортивные модели летательных аппаратов (в охранных зонах воздушных линий электропередачи); и) бросать якоря с судов и осуществлять их проход с отданными якорями, цепями, лотами, волокушами и тралами (в охранных зонах подводных кабельных линий электропередачи); к) осуществлять проход судов с поднятыми стрелами кранов и других механизмов (в охранных зонах воздушных линий электропередачи). Ограничения использования объектов недвижимости предусмотрены "Правилами установления охранных зон объектов электросетевого хозяйства и особых условий использования земельных участков, расположенных в границах таких зон", утвержденными Постановлением Правительства Российской Федерации от 24.02.2009 г. № 160.; Реестровый номер границы: 29:22-6.1021; Вид объекта реестра границ: Зона с особыми условиями использования территории; Вид зоны по



ДОКУМЕНТ ПОДПИСАН
ЭЛЕКТРОННОЙ ПОДПИСЬЮ

Сертификат: 009F0BDC181A023B64597F1E2579BEFB50

Владелец: ФЕДЕРАЛЬНАЯ СЛУЖБА ГОСУДАРСТВЕННОЙ

РЕГИСТРАЦИИ, КАДАСТРА И КАРТОГРАФИИ

Действителен: с 02.08.2024 по 26.10.2025

полное наименование должности

инициалы, фамилия

Земельный участок			
вид объекта недвижимости			
Лист № 5 раздела 4.1	Всего листов раздела 4.1: 8	Всего разделов: 8	Всего листов выписки: 34

21.10.2024г. № КУВИ-001/2024-259302455

Кадастровый номер: 29:22:070202:1265

		документу: Зона с особыми условиями использования территории ВК ТП310-ТП308; ВК ТП308 -ТП307; ВК ТП307-ТП306; ВК ТП312-ТП311; ВК ТП311-ТП310; ВК ПС5 -ТП312; ВК ТП311-ТП315; ВК ТП312-до муфты к ПС5; Тип зоны: Охранная зона инженерных коммуникаций
29:22:070202:1265/5	29	вид ограничения (обременения): ограничения прав на земельный участок, предусмотренные статьей 56 Земельного кодекса Российской Федерации; Срок действия: не установлен; реквизиты документа-основания: постановление "Об утверждении Правил охраны линий и сооружений связи Российской Федерации" от 09.06.1995 № 578 выдан: Правительство Российской Федерации; Содержание ограничения (обременения): В соответствии с Постановлением Правительства РФ от 9 июня 1995 г. N 578 "Об утверждении Правил охраны линий и сооружений связи Российской Федерации" устанавливаются следующие ограничения: в пределах охранных зон без письменного согласия и присутствия представителей предприятий, эксплуатирующих линии связи и линии радиодиффракции, юридическим и физическим лицам запрещается: а) осуществлять всякого рода строительные, монтажные и взрывные работы, планировку грунта землеройными механизмами (за исключением зон песчаных барханов) и земляные работы (за исключением вспашки на глубину не более 0,3 метра); б) производить геолого-съёмочные, поисковые, геодезические и другие изыскательские работы, которые связаны с бурением скважин, шурфованием, взятием проб грунта, осуществлением взрывных работ; в) производить посадку деревьев, располагать полевые станы, содержать скот, складировать материалы, корма и удобрения, жечь костры, устраивать стрельбища; г) устраивать проезды и стоянки автотранспорта, тракторов и механизмов, провозить негабаритные грузы под проводами воздушных линий связи и линий радиодиффракции, строить каналы (арыки), устраивать заграждения и другие препятствия; д) устраивать причалы для стоянки судов, барж и плавучих кранов, производить погрузочно-разгрузочные, подводно-технические, дноуглубительные и землечерпательные работы, выделять рыбопромысловые участки, производить добычу рыбы, других водных животных, а также водных растений придонными орудиями лова, устраивать водопои, производить колку и заготовку льда. Судам и другим плавучим средствам запрещается бросать якоря, проходить с отданными якорями, цепями, лотами, волокушами и тралями; е) производить строительство и реконструкцию линий электропередач, радиостанций и других объектов, излучающих электромагнитную энергию и оказывающих опасное воздействие на линии связи и линии радиодиффракции; ж) производить защиту подземных коммуникаций от коррозии без учета проходящих подземных кабельных линий связи. Юридическим и физическим лицам запрещается производить всякого рода действия, которые могут нарушить нормальную работу линий связи и линий радиодиффракции, в частности: а) производить снос и реконструкцию зданий и мостов, осуществлять переустройство коллекторов, туннелей метрополитена и железных дорог, где проложены кабели связи, установлены столбы воздушных линий связи и линий радиодиффракции, размещены технические сооружения радиорелейных станций, кабельные ящики и распределительные коробки, без предварительного выноса заказчиками (застройщиками) линий и сооружений связи, линий и сооружений радиодиффракции по согласованию с предприятиями, в ведении которых находятся эти линии и сооружения; б)



ДОКУМЕНТ ПОДПИСАН
ЭЛЕКТРОННОЙ ПОДПИСЬЮ

Сертификат: 009F0BDC181A023B64597F1E2579BEFB50

Владелец: ФЕДЕРАЛЬНАЯ СЛУЖБА ГОСУДАРСТВЕННОЙ

РЕГИСТРАЦИИ, КАДАСТРА И КАРТОГРАФИИ

Действителен: с 02.08.2024 по 26.10.2025

полное наименование должности

инициалы, фамилия

Земельный участок			
вид объекта недвижимости			
Лист № 6 раздела 4.1	Всего листов раздела 4.1: 8	Всего разделов: 8	Всего листов выписки: 34

21.10.2024г. № КУВИ-001/2024-259302455

Кадастровый номер: 29:22:070202:1265

		<p>производить засыпку трасс подземных кабельных линий связи, устраивать на этих трассах временные склады, стоки химически активных веществ и свалки промышленных, бытовых и прочих отходов, ломать замерные, сигнальные, предупредительные знаки и телефонные колодцы; в) открывать двери и люки необслуживаемых усилительных и регенерационных пунктов (наземных и подземных) и радиорелейных станций, кабельных колодцев телефонной канализации, распределительных шкафов и кабельных ящиков, а также подключаться к линиям связи (за исключением лиц, обслуживающих эти линии); г) огораживать трассы линий связи, препятствуя свободному доступу к ним технического персонала; д) самовольно подключаться к абонентской телефонной линии и линии радиофикации в целях пользования услугами связи; е) совершать иные действия, которые могут причинить повреждения сооружениям связи и радиофикации (повреждать опоры и арматуру воздушных линий связи, обрывать провода, набрасывать на них посторонние предметы и другое).; Реестровый номер границы: 29:00-6.323; Вид объекта реестра границ: Зона с особыми условиями использования территории; Вид зоны по документу: Охранная зона объекта "Строительство ВОЛП Архангельск-Карпогоры (Архангельск-Луковецкий)"; Тип зоны: Охранная зона линий и сооружений связи и линий и сооружений радиофикации</p>
29:22:070202:1265/6	45	<p>вид ограничения (обременения): ограничения прав на земельный участок, предусмотренные статьей 56 Земельного кодекса Российской Федерации; Срок действия: не установлен; реквизиты документа-основания: постановление "Об утверждении границ водоохранных зон и прибрежных защитных полос рек Северная Двина, Ваганиха, Ижма, Повракулка, Долгая Щель, Гнилуха, Юрас в границах поселений городского округа Архангельской области "Город Архангельск" от 13.04.2020 № 18п выдан: Министерство природных ресурсов и лесопромышленного комплекса Архангельской области; Содержание ограничения (обременения): В соответствии со ст.65 Водного кодекса Российской Федерации от 03.06.2006 N 74-ФЗ в границах водоохранных зон запрещаются: 1)использование сточных вод в целях регулирования плодородия почв; 2)размещение кладбищ, скотомогильников, объектов размещения отходов производства и потребления, химических, взрывчатых, токсичных, отравляющих и ядовитых веществ, пунктов захоронения радиоактивных отходов; 3)осуществление авиационных мер по борьбе с вредными организмами; 4)движение и стоянка транспортных средств (кроме специальных транспортных средств), за исключением их движения по дорогам и стоянки на дорогах и в специально оборудованных местах, имеющих твердое покрытие; 5) размещение автозаправочных станций, складов горюче-смазочных материалов (за исключением случаев, если автозаправочные станции, склады горюче-смазочных материалов размещены на территориях портов, судостроительных и судоремонтных организаций, инфраструктуры внутренних водных путей при условии соблюдения требований законодательства в области охраны окружающей среды и Водного Кодекса), станций технического обслуживания, используемых для технического осмотра и ремонта транспортных средств, осуществление мойки транспортных средств; 6) размещение специализированных хранилищ пестицидов и агрохимикатов, применение пестицидов и агрохимикатов; 7) сброс сточных, в том числе дренажных, вод; 8) разведка и добыча общераспространенных полезных ископаемых (за исключением случаев, если разведка и добыча</p>



ДОКУМЕНТ ПОДПИСАН
ЭЛЕКТРОННОЙ ПОДПИСЬЮ

Сертификат: 009F0BDC181A023B64597F1E2579BEFB50

Владелец: ФЕДЕРАЛЬНАЯ СЛУЖБА ГОСУДАРСТВЕННОЙ

РЕГИСТРАЦИИ, КАДАСТРА И КАРТОГРАФИИ

Действителен: с 02.08.2024 по 26.10.2025

полное наименование должности

инициалы, фамилия

Земельный участок			
вид объекта недвижимости			
Лист № 7 раздела 4.1	Всего листов раздела 4.1: 8	Всего разделов: 8	Всего листов выписки: 34

21.10.2024г. № КУВИ-001/2024-259302455

Кадастровый номер:

29:22:070202:1265

		<p>общераспространенных полезных ископаемых осуществляются пользователями недр, осуществляющими разведку и добычу иных видов полезных ископаемых, в границах предоставленных им в соответствии с законодательством Российской Федерации о недрах горных отводов и (или) геологических отводов на основании утвержденного технического проекта в соответствии со статьей 19.1 Закона Российской Федерации от 21 февраля 1992 года N 2395-1 "О недрах"). ЗОУИТ установлена бессрочно.; Реестровый номер границы: 29:22-6.1658; Вид объекта реестра границ: Зона с особыми условиями использования территории; Вид зоны по документу: Зона с особыми условиями использования территории "Водоохранная зона р. Северная Двина в границах населенного пункта г. Архангельск; Тип зоны: Водоохранная зона</p>
29:22:070202:1265/7	45	<p>вид ограничения (обременения): ограничения прав на земельный участок, предусмотренные статьей 56 Земельного кодекса Российской Федерации; Срок действия: не установлен; реквизиты документа-основания: постановление "Об утверждении границ водоохранных зон и прибрежных защитных полос рек Северная Двина, Ваганиха, Ижма, Повракулка, Долгая Щель, Гнилуха, Юрас в границах поселений городского округа Архангельской области "Город Архангельск" от 13.04.2020 № 18п выдан: Министерство природных ресурсов и лесопромышленного комплекса Архангельской области; Содержание ограничения (обременения): В соответствии со ст.65 Водного кодекса Российской Федерации от 03.06.2006 N 74-ФЗ в границах прибрежных защитных полос запрещаются: 1)использование сточных вод в целях регулирования плодородия почв; 2)размещение кладбищ, скотомогильников, объектов размещения отходов производства и потребления, химических, взрывчатых, токсичных, отравляющих и ядовитых веществ, пунктов захоронения радиоактивных отходов; 3)осуществление авиационных мер по борьбе с вредными организмами; 4)движение и стоянка транспортных средств (кроме специальных транспортных средств), за исключением их движения по дорогам и стоянки на дорогах и в специально оборудованных местах, имеющих твердое покрытие; 5) размещение автозаправочных станций, складов горюче-смазочных материалов (за исключением случаев, если автозаправочные станции, склады горюче-смазочных материалов размещены на территориях портов, судостроительных и судоремонтных организаций, инфраструктуры внутренних водных путей при условии соблюдения требований законодательства в области охраны окружающей среды и Водного Кодекса), станций технического обслуживания, используемых для технического осмотра и ремонта транспортных средств, осуществление мойки транспортных средств; 6) размещение специализированных хранилищ пестицидов и агрохимикатов, применение пестицидов и агрохимикатов; 7) сброс сточных, в том числе дренажных, вод; 8) разведка и добыча общераспространенных полезных ископаемых (за исключением случаев, если разведка и добыча общераспространенных полезных ископаемых осуществляются пользователями недр, осуществляющими разведку и добычу иных видов полезных ископаемых, в границах предоставленных им в соответствии с законодательством Российской Федерации о недрах горных отводов и (или) геологических отводов на основании утвержденного технического проекта в соответствии со статьей 19.1 Закона Российской Федерации от 21 февраля 1992 года N 2395-1 "О недрах"). 9) распашка земель; 10) размещение отвалов размываемых грунтов; 11) выпас сельскохозяйственных животных и организация для них летних лагерей,</p>



ДОКУМЕНТ ПОДПИСАН
ЭЛЕКТРОННОЙ ПОДПИСЬЮ

Сертификат: 009F0BDC181A023B64597F1E2579BEFB50

Владелец: ФЕДЕРАЛЬНАЯ СЛУЖБА ГОСУДАРСТВЕННОЙ

РЕГИСТРАЦИИ, КАДАСТРА И КАРТОГРАФИИ

Действителен: с 02.08.2024 по 26.10.2025

полное наименование должности

инициалы, фамилия


Земельный участок			
вид объекта недвижимости			
Лист № 8 раздела 4.1	Всего листов раздела 4.1: 8	Всего разделов: 8	Всего листов выписки: 34
21.10.2024г. № КУВИ-001/2024-259302455			
Кадастровый номер:		29:22:070202:1265	
		ванн. ЗОУИТ установлена бессрочно.; Реестровый номер границы: 29:22-6.1661; Вид объекта реестра границ: Зона с особыми условиями использования территории; Вид зоны по документу: Зона с особыми условиями использования территории "Прибрежная защитная полоса прот. Соломбалка р. Северная Двина в границах населенного пункта г. Архангельск; Тип зоны: Прибрежная защитная полоса	

полное наименование должности	 ДОКУМЕНТ ПОДПИСАН ЭЛЕКТРОННОЙ ПОДПИСЬЮ Сертификат: 009F0BDC181A023B64597F1E2579BEFB50 Владелец: ФЕДЕРАЛЬНАЯ СЛУЖБА ГОСУДАРСТВЕННОЙ РЕГИСТРАЦИИ, КАДАСТРА И КАРТОГРАФИИ Действителен: с 02.08.2024 по 26.10.2025	инициалы, фамилия
-------------------------------	---	-------------------

Выписка из Единого государственного реестра недвижимости об объекте недвижимости
Сведения о частях земельного участка

Земельный участок			
вид объекта недвижимости			
Лист № 1 раздела 4.2	Всего листов раздела 4.2: 9	Всего разделов: 8	Всего листов выписки: 34
21.10.2024г. № КУВИ-001/2024-259302455			
Кадастровый номер:		29:22:070202:1265	

Сведения о характерных точках границы части (частей) земельного участка				
Учетный номер части: 29:22:070202:1265/1				
Система координат				
Номер точки	Координаты, м		Описание закрепления на местности	Средняя квадратичная погрешность определения координат характерных точек границ земельного участка, м
	X	Y		
1	2	3	4	5
1	648556.57	2526894.26	-	-
2	648442.19	2526790.45	-	-
3	648361.4	2526714.99	-	-
4	648169.32	2526539.28	-	-
5	648174.24	2526534.71	-	-
6	648355.22	2526699.1	-	-
7	648371.25	2526713.67	-	-
8	648401.93	2526741.56	-	-
9	648406.27	2526737.53	-	-
10	648427.41	2526764.64	-	-
11	648434.26	2526772.61	-	-
12	648436.23	2526773.24	-	-
13	648467.3	2526800.96	-	-
14	648557.3	2526882.76	-	-
1	648556.57	2526894.26	-	-

полное наименование должности	 ДОКУМЕНТ ПОДПИСАН ЭЛЕКТРОННОЙ ПОДПИСЬЮ	инициалы, фамилия
	Сертификат: 009F0BDC181A023B64597F1E2579BEFB50 Владелец: ФЕДЕРАЛЬНАЯ СЛУЖБА ГОСУДАРСТВЕННОЙ РЕГИСТРАЦИИ, КАДАСТРА И КАРТОГРАФИИ Действителен: с 02.08.2024 по 26.10.2025	

Земельный участок			
вид объекта недвижимости			
Лист № 2 раздела 4.2	Всего листов раздела 4.2: 9	Всего разделов: 8	Всего листов выписки: 34

21.10.2024г. № КУВИ-001/2024-259302455

Кадастровый номер: 29:22:070202:1265

Сведения о характерных точках границы части (частей) земельного участка			
Учетный номер части: 29:22:070202:1265/2			
Система координат			

Номер точки	Координаты, м		Описание закрепления на местности	Средняя квадратичная погрешность определения координат характерных точек границ земельного участка, м
	X	Y		
1	2	3	4	5
1	648230.9	2526595.61	-	-
2	648229.42	2526594.26	-	-
3	648233.68	2526589.49	-	-
4	648252.7	2526606.65	-	-
5	648280.35	2526631.44	-	-
6	648299.24	2526648.25	-	-
7	648309.48	2526657.55	-	-
8	648308.22	2526658.94	-	-
9	648279.02	2526632.93	-	-
10	648251.37	2526608.14	-	-
11	648233.84	2526592.34	-	-
1	648230.9	2526595.61	-	-
1	648665.44	2526982.44	-	-
2	648664.14	2526984	-	-
3	648648.59	2526969.68	-	-
4	648635.02	2526957.69	-	-
5	648608.81	2526933.93	-	-
6	648590.1	2526916.83	-	-
7	648572.58	2526901.03	-	-
8	648571.2	2526900.48	-	-
9	648552.67	2526884.07	-	-
10	648549.39	2526887.74	-	-
11	648547.9	2526886.39	-	-
12	648552.02	2526881.78	-	-



ДОКУМЕНТ ПОДПИСАН
ЭЛЕКТРОННОЙ ПОДПИСЬЮ

Сертификат: 009F0BDC181A023B64597F1E2579BEFB50

Владелец: ФЕДЕРАЛЬНАЯ СЛУЖБА ГОСУДАРСТВЕННОЙ

РЕГИСТРАЦИИ, КАДАСТРА И КАРТОГРАФИИ

Действителен: с 02.08.2024 по 26.10.2025

полное наименование должности

инициалы, фамилия

Земельный участок

вид объекта недвижимости

Лист № 3 раздела 4.2

Всего листов раздела 4.2: 9

Всего разделов: 8

Всего листов выписки: 34

21.10.2024г. № КУВИ-001/2024-259302455

Кадастровый номер:

29:22:070202:1265

1	2	3	4	5
13	648553.14	2526881.8	-	-
14	648572.1	2526898.59	-	-
15	648573.27	2526897.28	-	-
16	648575.13	2526898.97	-	-
17	648574.47	2526899.7	-	-
18	648574.39	2526899.97	-	-
19	648591.44	2526915.34	-	-
20	648610.16	2526932.46	-	-
21	648636.35	2526956.19	-	-
22	648650.07	2526968.31	-	-
1	648665.44	2526982.44	-	-



ДОКУМЕНТ ПОДПИСАН
ЭЛЕКТРОННОЙ ПОДПИСЬЮ

Сертификат: 009F0BDC181A023B64597F1E2579BEFB50

Владелец: ФЕДЕРАЛЬНАЯ СЛУЖБА ГОСУДАРСТВЕННОЙ

РЕГИСТРАЦИИ, КАДАСТРА И КАРТОГРАФИИ

Действителен: с 02.08.2024 по 26.10.2025

полное наименование должности

инициалы, фамилия

Земельный участок			
вид объекта недвижимости			
Лист № 4 раздела 4.2	Всего листов раздела 4.2: 9	Всего разделов: 8	Всего листов выписки: 34

21.10.2024г. № КУВИ-001/2024-259302455

Кадастровый номер: 29:22:070202:1265

Сведения о характерных точках границы части (частей) земельного участка				
Учетный номер части: 29:22:070202:1265/3				
Система координат				
Номер точки	Координаты, м		Описание закрепления на местности	Средняя квадратичная погрешность определения координат характерных точек границ земельного участка, м
	X	Y		
1	2	3	4	5
1	648665.34	2526982.55	-	-
2	648664.05	2526984.1	-	-
3	648649.28	2526970.51	-	-
4	648645.39	2526974.87	-	-
5	648643.9	2526973.51	-	-
6	648649.13	2526967.65	-	-
1	648665.34	2526982.55	-	-



ДОКУМЕНТ ПОДПИСАН
ЭЛЕКТРОННОЙ ПОДПИСЬЮ

Сертификат: 009F0BDC181A023B64597F1E2579BEFB50

Владелец: ФЕДЕРАЛЬНАЯ СЛУЖБА ГОСУДАРСТВЕННОЙ

РЕГИСТРАЦИИ, КАДАСТРА И КАРТОГРАФИИ

Действителен: с 02.08.2024 по 26.10.2025

полное наименование должности

инициалы, фамилия

Земельный участок

вид объекта недвижимости

Лист № 5 раздела 4.2

Всего листов раздела 4.2: 9

Всего разделов: 8

Всего листов выписки: 34

21.10.2024г. № КУВИ-001/2024-259302455

Кадастровый номер:

29:22:070202:1265

Сведения о характерных точках границы части (частей) земельного участка

Учетный номер части: 29:22:070202:1265/4

Система координат

Номер точки	Координаты, м		Описание закрепления на местности	Средняя квадратичная погрешность определения координат характерных точек границ земельного участка, м
	X	Y		
1	2	3	4	5
1	648665.34	2526982.56	-	-
2	648664.04	2526984.11	-	-
3	648648.64	2526969.93	-	-
4	648634.93	2526957.8	-	-
5	648608.71	2526934.06	-	-
6	648591.77	2526919.23	-	-
7	648574.86	2526904.28	-	-
8	648549.32	2526881.62	-	-
9	648499.83	2526837.72	-	-
10	648475.18	2526815.38	-	-
11	648449.39	2526791.78	-	-
12	648445.96	2526788.46	-	-
13	648443.36	2526791.52	-	-
14	648442.19	2526790.45	-	-
15	648441.88	2526790.16	-	-
16	648445.82	2526785.52	-	-
17	648450.75	2526790.31	-	-
18	648476.52	2526813.9	-	-
19	648501.16	2526836.23	-	-
20	648550.65	2526880.12	-	-
21	648576.19	2526902.78	-	-
22	648593.1	2526917.73	-	-
23	648610.04	2526932.56	-	-
24	648636.25	2526956.31	-	-



ДОКУМЕНТ ПОДПИСАН
ЭЛЕКТРОННОЙ ПОДПИСЬЮ

Сертификат: 009F0BDC181A023B64597F1E2579BEFB50

Владелец: ФЕДЕРАЛЬНАЯ СЛУЖБА ГОСУДАРСТВЕННОЙ

РЕГИСТРАЦИИ, КАДАСТРА И КАРТОГРАФИИ

Действителен: с 02.08.2024 по 26.10.2025

полное наименование должности

инициалы, фамилия

Земельный участок

вид объекта недвижимости

Лист № 6 раздела 4.2

Всего листов раздела 4.2: 9

Всего разделов: 8

Всего листов выписки: 34

21.10.2024г. № КУВИ-001/2024-259302455

Кадастровый номер:

29:22:070202:1265

1	2	3	4	5
25	648649.77	2526968.26	-	-
1	648665.34	2526982.56	-	-
1	648231.21	2526595.9	-	-
2	648229.74	2526594.55	-	-
3	648233.67	2526590.17	-	-
4	648307.85	2526656.66	-	-
5	648308.14	2526656.34	-	-
6	648309.62	2526657.68	-	-
7	648307.99	2526659.49	-	-
8	648233.82	2526592.99	-	-
1	648231.21	2526595.9	-	-



ДОКУМЕНТ ПОДПИСАН
ЭЛЕКТРОННОЙ ПОДПИСЬЮ

Сертификат: 009F0BDC181A023B64597F1E2579BEFB50

Владелец: ФЕДЕРАЛЬНАЯ СЛУЖБА ГОСУДАРСТВЕННОЙ

РЕГИСТРАЦИИ, КАДАСТРА И КАРТОГРАФИИ

Действителен: с 02.08.2024 по 26.10.2025

полное наименование должности

инициалы, фамилия

Земельный участок				
вид объекта недвижимости				
Лист № 7 раздела 4.2		Всего листов раздела 4.2: 9		Всего разделов: 8
Всего листов выписки: 34				
21.10.2024г. № КУВИ-001/2024-259302455				
Кадастровый номер:			29:22:070202:1265	
Сведения о характерных точках границы части (частей) земельного участка				
Учетный номер части: 29:22:070202:1265/5				
Система координат				
Номер точки	Координаты, м		Описание закрепления на местности	Средняя квадратичная погрешность определения координат характерных точек границ земельного участка, м
	X	Y		
1	2	3	4	5
1	648279.29	2526630.13	-	-
2	648274.33	2526635.34	-	-
3	648271.38	2526632.64	-	-
4	648276.33	2526627.44	-	-
1	648279.29	2526630.13	-	-



ДОКУМЕНТ ПОДПИСАН
ЭЛЕКТРОННОЙ ПОДПИСЬЮ

Сертификат: 009F0BDC181A023B64597F1E2579BEFB50

Владелец: ФЕДЕРАЛЬНАЯ СЛУЖБА ГОСУДАРСТВЕННОЙ
РЕГИСТРАЦИИ, КАДАСТРА И КАРТОГРАФИИ
Действителен: с 02.08.2024 по 26.10.2025

полное наименование должности

инициалы, фамилия

Земельный участок

вид объекта недвижимости

Лист № 8 раздела 4.2

Всего листов раздела 4.2: 9

Всего разделов: 8

Всего листов выписки: 34

21.10.2024г. № КУВИ-001/2024-259302455

Кадастровый номер:

29:22:070202:1265

Сведения о характерных точках границы части (частей) земельного участка

Учетный номер части: 29:22:070202:1265/6

Система координат

Номер точки	Координаты, м		Описание закрепления на местности	Средняя квадратичная погрешность определения координат характерных точек границ земельного участка, м
	X	Y		
1	2	3	4	5
1	648175.02	2526544.5	-	-
2	648169.32	2526539.28	-	-
3	648174.24	2526534.71	-	-
4	648178.51	2526538.59	-	-
5	648175.02	2526544.5	-	-



ДОКУМЕНТ ПОДПИСАН
ЭЛЕКТРОННОЙ ПОДПИСЬЮ

Сертификат: 009F0BDC181A023B64597F1E2579BEFB50

Владелец: ФЕДЕРАЛЬНАЯ СЛУЖБА ГОСУДАРСТВЕННОЙ

РЕГИСТРАЦИИ, КАДАСТРА И КАРТОГРАФИИ

Действителен: с 02.08.2024 по 26.10.2025

полное наименование должности

инициалы, фамилия

Земельный участок				
вид объекта недвижимости				
Лист № 9 раздела 4.2		Всего листов раздела 4.2: 9		Всего разделов: 8
Всего листов выписки: 34				
21.10.2024г. № КУВИ-001/2024-259302455				
Кадастровый номер:			29:22:070202:1265	
Сведения о характерных точках границы части (частей) земельного участка				
Учетный номер части: 29:22:070202:1265/7				
Система координат				
Номер точки	Координаты, м		Описание закрепления на местности	Средняя квадратичная погрешность определения координат характерных точек границ земельного участка, м
	X	Y		
1	2	3	4	5
1	648175.02	2526544.5	-	-
2	648169.32	2526539.28	-	-
3	648174.24	2526534.71	-	-
4	648178.51	2526538.59	-	-
5	648175.02	2526544.5	-	-



ДОКУМЕНТ ПОДПИСАН
ЭЛЕКТРОННОЙ ПОДПИСЬЮ

Сертификат: 009F0BDC181A023B64597F1E2579BEFB50

Владелец: ФЕДЕРАЛЬНАЯ СЛУЖБА ГОСУДАРСТВЕННОЙ
РЕГИСТРАЦИИ, КАДАСТРА И КАРТОГРАФИИ
Действителен: с 02.08.2024 по 26.10.2025

полное наименование должности

инициалы, фамилия

Филиал публично-правовой компании "Роскадастр" по Архангельской области и Ненецкому автономному округу
полное наименование органа регистрации прав

Выписка из Единого государственного реестра недвижимости об объекте недвижимости

Сведения о характеристиках объекта недвижимости

На основании запроса от 21.10.2024, поступившего на рассмотрение 21.10.2024, сообщаем, что согласно записям Единого государственного реестра недвижимости:

Раздел 1 Лист 1

Земельный участок			
вид объекта недвижимости			
Лист № 1 раздела 1	Всего листов раздела 1: 3	Всего разделов: 6	Всего листов выписки: 12
21.10.2024г. № КУВИ-001/2024-259302350			
Кадастровый номер:	29:22:070202:1308		
Номер кадастрового квартала:	29:22:070202		
Дата присвоения кадастрового номера:	07.10.2015		
Ранее присвоенный государственный учетный номер:	данные отсутствуют		
Адрес:	Российская Федерация, Архангельская обл., г.о. город Архангельск, г. Архангельск, ул. Никитова, з/у 7/2		
Площадь:	6039 +/- 27		
Кадастровая стоимость, руб.:	11238935.91		
Кадастровые номера расположенных в пределах земельного участка объектов недвижимости:	29:22:070202:1295, 29:22:070202:1559, 29:22:070202:1558, 29:22:070202:1557, 29:22:070202:1556, 29:22:070202:1555, 29:22:070202:1879, 29:22:070202:1878, 29:22:070202:1975		
Кадастровые номера объектов недвижимости, из которых образован объект недвижимости:	29:22:070202:49		
Кадастровые номера образованных объектов недвижимости:	данные отсутствуют		
Категория земель:	Земли населенных пунктов		
Виды разрешенного использования:	Для размещения многоэтажного жилого дома		
Сведения о кадастровом инженерере:	Щемелинин Иван Олегович, дата завершения кадастровых работ: 04.10.2015		
Сведения о лесах, водных объектах и об иных природных объектах, расположенных в пределах земельного участка:	данные отсутствуют		



ДОКУМЕНТ ПОДПИСАН
ЭЛЕКТРОННОЙ ПОДПИСЬЮ

Сертификат: 009F0BDC181A023B64597F1E2579BEFB50

Владелец: ФЕДЕРАЛЬНАЯ СЛУЖБА ГОСУДАРСТВЕННОЙ
РЕГИСТРАЦИИ, КАДАСТРА И КАРТОГРАФИИ
Действителен: с 02.08.2024 по 26.10.2025

полное наименование должности

инициалы, фамилия

Земельный участок			
вид объекта недвижимости			
Лист № 2 раздела 1	Всего листов раздела 1: 3	Всего разделов: 6	Всего листов выписки: 12
21.10.2024г. № КУВИ-001/2024-259302350			
Кадастровый номер:		29:22:070202:1308	
Сведения о том, что земельный участок полностью расположен в границах зоны с особыми условиями использования территории, территории объекта культурного наследия, публичного сервитута:		Земельный участок полностью расположен в границах зоны с реестровым номером 29:00-6.279 от 31.10.2020, ограничение использования земельного участка в пределах зоны: В границах зон затопления, подтопления, в соответствии с законодательством Российской Федерации о градостроительной деятельности отнесенных к зонам с особыми условиями использования территорий, запрещаются: 1) размещение новых населенных пунктов и строительство объектов капитального строительства без обеспечения инженерной защиты таких населенных пунктов и объектов от затопления, подтопления; 2) использование сточных вод в целях регулирования плодородия почв; 3) размещение кладбищ, скотомогильников, объектов размещения отходов производства и потребления, химических, взрывчатых, токсичных, отравляющих и ядовитых веществ, пунктов хранения и захоронения радиоактивных отходов; 4) осуществление авиационных мер по борьбе с вредными организмами. Водный Кодекс Российской Федерации (от 03.06.2006 г. № 74-ФЗ), вид/наименование: Граница зоны подтопления муниципального образования «Город Архангельск» (территориальные округа Октябрьский, Ломоносовский, Майская Горка, Варавино-Фактория), тип: Иная зона с особыми условиями использования территории, решения: 1. дата решения: 03.06.2006, номер решения: 74-ФЗ, наименование ОГВ/ОМСУ: Российская Федерация 2. дата решения: 18.04.2014, номер решения: 360, наименование ОГВ/ОМСУ: Правительство Российской Федерации 3. дата решения: 01.10.2020, номер решения: 96, наименование ОГВ/ОМСУ: Двинско-Печорское бассейновое водное управление Федерального агентства водных ресурсов	
Сведения о том, что земельный участок расположен в границах особой экономической зоны, территории опережающего развития, зоны территориального развития в Российской Федерации, игровой зоны:		данные отсутствуют	
Сведения о том, что земельный участок расположен в границах особо охраняемой природной территории, Байкальской природной территории и ее экологических зон, лесопарковом зеленом поясе, охотничьего угодья, лесничества:		данные отсутствуют	
Сведения о расположении земельного участка и (или) расположенного на нем объекта недвижимости в границах территории, в отношении которой принято решение о резервировании земель для государственных или муниципальных нужд:		данные отсутствуют	
Сведения о результатах проведения государственного земельного надзора:		данные отсутствуют	
Сведения о расположении земельного участка в границах территории, в отношении которой утвержден проект межевания территории:		данные отсутствуют	



ДОКУМЕНТ ПОДПИСАН
ЭЛЕКТРОННОЙ ПОДПИСЬЮ

Сертификат: 009F0BDC181A023B64597F1E2579BEFB50

Владелец: ФЕДЕРАЛЬНАЯ СЛУЖБА ГОСУДАРСТВЕННОЙ

РЕГИСТРАЦИИ, КАДАСТРА И КАРТОГРАФИИ

Действителен: с 02.08.2024 по 26.10.2025

полное наименование должности

инициалы, фамилия

Земельный участок			
вид объекта недвижимости			
Лист № 3 раздела 1	Всего листов раздела 1: 3	Всего разделов: 6	Всего листов выписки: 12
21.10.2024г. № КУВИ-001/2024-259302350			
Кадастровый номер:		29:22:070202:1308	
Условный номер земельного участка:		данные отсутствуют	
Сведения о принятии акта и (или) заключении договора, предусматривающих предоставление в соответствии с земельным законодательством исполнительным органом государственным органом власти или органом местного самоуправления, находящегося в государственной или муниципальной собственности земельного участка для строительства наемного дома социального использования или наемного дома коммерческого использования:		данные отсутствуют	
Сведения о том, что земельный участок или земельные участки образованы на основании решения об изъятии земельного участка и (или) расположенного на нем объекта недвижимости для государственных или муниципальных нужд:		данные отсутствуют	
Сведения о том, что земельный участок образован из земель или земельного участка, государственная собственность на которые не разграничена:		данные отсутствуют	
Сведения о наличии земельного спора о местоположении границ земельных участков:		данные отсутствуют	
Статус записи об объекте недвижимости:		Сведения об объекте недвижимости имеют статус "актуальные"	
Особые отметки:		Общее имущество собственников помещений в многоквартирном доме. Сведения об ограничениях права на объект недвижимости, обременениях данного объекта, не зарегистрированных в реестре прав, ограничений прав и обременений недвижимого имущества: вид ограничения (обременения): ограничения прав на земельный участок, предусмотренные статьей 56 Земельного кодекса Российской Федерации; срок действия: с 06.05.2021; реквизиты документа-основания: водный кодекс РФ от 03.06.2006 № 74-ФЗ выдан: Российская Федерация; постановление "О зонах затопления, подтопления" от 18.04.2014 № 360 выдан: Правительство Российской Федерации; приказ "Об определении границ зон затопления, подтопления в административных границах муниципального образования "город Архангельск", Архангельской области" от 01.10.2020 № 96 выдан: Двинско-Печорское бассейновое водное управление Федерального агентства водных ресурсов. Сведения, необходимые для заполнения раздела: 4 - Сведения о частях земельного участка, отсутствуют.	
Получатель выписки:		Демин Александр Анатольевич	



ДОКУМЕНТ ПОДПИСАН
ЭЛЕКТРОННОЙ ПОДПИСЬЮ

Сертификат: 009F0BDC181A023B64597F1E2579BEFB50

Владелец: ФЕДЕРАЛЬНАЯ СЛУЖБА ГОСУДАРСТВЕННОЙ

РЕГИСТРАЦИИ, КАДАСТРА И КАРТОГРАФИИ

Действителен: с 02.08.2024 по 26.10.2025

полное наименование должности

инициалы, фамилия

Выписка из Единого государственного реестра недвижимости об объекте недвижимости
Сведения о зарегистрированных правах

Земельный участок			
вид объекта недвижимости			
Лист № 1 раздела 2	Всего листов раздела 2: 5	Всего разделов: 6	Всего листов выписки: 12
21.10.2024г. № КУВИ-001/2024-259302350			
Кадастровый номер:		29:22:070202:1308	
1	Правообладатель (правообладатели):	1.1	Общество с ограниченной ответственностью "Специализированный застройщик" Инновационные технологии строительства", ИНН: 2901290309
	Сведения о возможности предоставления третьим лицам персональных данных физического лица:	1.1.1	данные отсутствуют
2	Вид, номер, дата и время государственной регистрации права:	2.1	Общая долевая собственность, доля в праве общей долевой собственности пропорциональна размеру общей площади помещений, машино-мест, не переданных участникам долевого строительства 29:22:070202:1308-29/188/2022-966 10.08.2022 16:04:22
3	Сведения об осуществлении государственной регистрации сделки, права без необходимого в силу закона согласия третьего лица, органа:	3.1	данные отсутствуют
4	Ограничение прав и обременение объекта недвижимости:		
4.1	вид:	Запрещение регистрации	
	дата государственной регистрации:	11.09.2024 11:37:37	
	номер государственной регистрации:	29:22:070202:1308-29/011/2024-1081	
	срок, на который установлены ограничение прав и обременение объекта недвижимости:	срок не определен	
	лицо, в пользу которого установлены ограничение прав и обременение объекта недвижимости:	Не определено	
	сведения о возможности предоставления третьим лицам персональных данных физического лица	данные отсутствуют	
	основание государственной регистрации:	Постановление о запрете на совершение действий по регистрации, № 314587/24/29023-ИП, выдан 06.09.2024, Отделение судебных приставов по Ломоносовскому округу г. Архангельска Управления Федеральной службы судебных приставов по Архангельской области и Ненецкому автономному округу полное наименование должности уполномоченного федеральным законом должностного лица: Судебный пристав-исполнитель	
	сведения об осуществлении государственной регистрации сделки, права, ограничения права без необходимого в силу закона согласия третьего лица, органа:	данные отсутствуют	



ДОКУМЕНТ ПОДПИСАН
ЭЛЕКТРОННОЙ ПОДПИСЬЮ

Сертификат: 009F0BDC181A023B64597F1E2579BEFB50

Владелец: ФЕДЕРАЛЬНАЯ СЛУЖБА ГОСУДАРСТВЕННОЙ


РЕГИСТРАЦИИ, КАДАСТРА И КАРТОГРАФИИ

Действителен: с 02.08.2024 по 26.10.2025

полное наименование должности

инициалы, фамилия

Земельный участок			
вид объекта недвижимости			
Лист № 2 раздела 2	Всего листов раздела 2: 5	Всего разделов: 6	Всего листов выписки: 12
21.10.2024г. № КУВИ-001/2024-259302350			
Кадастровый номер:		29:22:070202:1308	
	сведения об управляющем залогом и о договоре управления залогом, если такой договор заключен для управления ипотекой:	данные отсутствуют	
	сведения о депозитарии, который осуществляет хранение обездвиженной документарной закладной или электронной закладной:		
	сведения о внесении изменений или дополнений в регистрационную запись об ипотеке:		
1	Правообладатель (правообладатели):	1.2	Собственники помещений в многоквартирном доме
	Сведения о возможности предоставления третьим лицам персональных данных физического лица:	1.2.1	данные отсутствуют

полное наименование должности	 ДОКУМЕНТ ПОДПИСАН ЭЛЕКТРОННОЙ ПОДПИСЬЮ Сертификат: 009F0BDC181A023B64597F1E2579BEFB50 Владелец: ФЕДЕРАЛЬНАЯ СЛУЖБА ГОСУДАРСТВЕННОЙ РЕГИСТРАЦИИ, КАДАСТРА И КАРТОГРАФИИ Действителен: с 02.08.2024 по 26.10.2025	инициалы, фамилия
-------------------------------	---	-------------------

Земельный участок

вид объекта недвижимости

Лист № 3 раздела 2

Всего листов раздела 2: 5

Всего разделов: 6

Всего листов выписки: 12

21.10.2024г. № КУВИ-001/2024-259302350

Кадастровый номер:

29:22:070202:1308

2	Вид, номер, дата и время государственной регистрации права:	2.2	Общая долевая собственность, Доля в праве общей долевой собственности пропорциональна размеру общей площади КУВД-001/2022-4506937:2, КУВД-001/2022-4506937:3, КУВД-001/2022-4506937:4, КУВД-001/2022-4506937:5, КУВД-001/2022-4506937:6 КУВД-001/2022-4506937:7, КУВД-001/2022-4506937:8, КУВД-001/2022-4506937:9, КУВД-001/2022-4506937:10, КУВД-001/2022-4506937:11, КУВД-001/2022-4506937:12, КУВД-001/2022-4506937:13, КУВД-001/2022-4506937:14, КУВД-001/2022-4506937:15, КУВД-001/2022-4506937:16, КУВД-001/2022-4506937:17, КУВД-001/2022-4506937:18, КУВД-001/2022-4506937:19, КУВД-001/2022-4506937:20, КУВД-001/2022-4506937:21, КУВД-001/2022-4506937:22, КУВД-001/2022-4506937:23, КУВД-001/2022-4506937:24, КУВД-001/2022-4506937:25, КУВД-001/2022-4506937:26, КУВД-001/2022-4506937:27, КУВД-001/2022-4506937:28, КУВД-001/2022-4506937:29, КУВД-001/2022-4506937:30, КУВД-001/2022-4506937:31, КУВД-001/2022-4506937:32, КУВД-001/2022-4506937:33, КУВД-001/2022-4506937:34, КУВД-001/2022-4506937:35, КУВД-001/2022-4506937:36, КУВД-001/2022-4506937:37, КУВД-001/2022-4506937:38, КУВД-001/2022-4506937:39, КУВД-001/2022-4506937:40, КУВД-001/2022-4506937:41, КУВД-001/2022-4506937:43, КУВД-001/2022-4506937:44, КУВД-001/2022-4506937:45, КУВД-001/2022-4506937:46, КУВД-001/2022-4506937:47, КУВД-001/2022-4506937:48, КУВД-001/2022-4506937:49, КУВД-001/2022-4506937:50, КУВД-001/2022-4506937:51, КУВД-001/2022-4506937:52, КУВД-001/2022-4506937:53, КУВД-001/2022-4506937:54, КУВД-001/2022-4506937:54, КУВД-001/2022-4506937:55, КУВД-001/2022-4506937:56, КУВД-001/2022-4506937:57, КУВД-001/2022-4506937:58, КУВД-001/2022-4506937:59, КУВД-001/2022-4506937:60, КУВД-001/2022-4506937:61, КУВД-001/2022-4506937:62, КУВД-001/2022-4506937:63, КУВД-001/2022-4506937:64, КУВД-001/2022-4506937:65, КУВД-001/2022-4506937:66, КУВД-001/2022-4506937:67, КУВД-001/2022-4506937:68, КУВД-001/2022-4506937:69, КУВД-001/2022-4506937:70, КУВД-001/2022-4506937:71, КУВД-001/2022-4506937:72, КУВД-001/2022-4506937:73, КУВД-001/2022-4506937:74, КУВД-001/2022-4506937:75, КУВД-001/2022-4506937:76, КУВД-001/2022-4506937:77, КУВД-001/2022-4506937:78, КУВД-001/2022-4506937:79, КУВД-001/2022-4506937:80, КУВД-001/2022-4506937:81, КУВД-001/2022-4506937:82, КУВД-001/2022-4506937:83, КУВД-001/2022-4506937:83, КУВД-001/2022-4506937:84, КУВД-001/2022-4506937:85, КУВД-001/2022-4506937:86, КУВД-001/2022-4506937:87, КУВД-001/2022-4506937:88, КУВД-001/2022-4506937:89, КУВД-001/2022-4506937:90, КУВД-001/2022-4506937:91, КУВД-001/2022-4506937:92, КУВД-001/2022-4506937:93, КУВД-001/2022-4506937:94, КУВД-001/2022-4506937:95, КУВД-001/2022-4506937:96, КУВД-001/2022-4506937:97, КУВД-001/2022-4506937:98, КУВД-001/2022-4506937:99, КУВД-001/2022-4506937:100, КУВД-001/2022-4506937:101, КУВД-001/2022-4506937:102, КУВД-001/2022-4506937:103, КУВД-001/2022-4506937:104, КУВД-001/2022-4506937:105, КУВД-001/2022-4506937:106, КУВД-001/2022-4506937:107, КУВД-001/2022-4506937:108, КУВД-001/2022-4506937:109, КУВД-001/2022-4506937:110, КУВД-001/2022-4506937:111, КУВД-001/2022-4506937:112, КУВД-001/2022-4506937:113, КУВД-001/2022-4506937:114, КУВД-001/2022-4506937:115, КУВД-001/2022-4506937:116, КУВД-001/2022-4506937:117, КУВД-001/2022-
---	---	-----	---



ДОКУМЕНТ ПОДПИСАН
ЭЛЕКТРОННОЙ ПОДПИСЬЮ

Сертификат: 009F0BDC181A023B64597F1E2579BEFB50

Владелец: ФЕДЕРАЛЬНАЯ СЛУЖБА ГОСУДАРСТВЕННОЙ
РЕГИСТРАЦИИ, КАДАСТРА И КАРТОГРАФИИ
Действителен: с 02.08.2024 по 26.10.2025

ПОЛНОЕ НАИМЕНОВАНИЕ ДОЛЖНОСТИ

инициалы, фамилия

Земельный участок			
вид объекта недвижимости			
Лист № 4 раздела 2	Всего листов раздела 2: 5	Всего разделов: 6	Всего листов выписки: 12
21.10.2024г. № КУВИ-001/2024-259302350			
Кадастровый номер:		29:22:070202:1308	
3	Сведения об осуществлении государственной регистрации сделки, права без необходимого в силу закона согласия третьего лица, органа:	3.2	данные отсутствуют
4	Ограничение прав и обременение объекта недвижимости:	не зарегистрировано	
5	Договоры участия в долевом строительстве:	зарегистрировано	
6	Заявленные в судебном порядке права требования:	данные отсутствуют	
7	Сведения о возможности предоставления третьим лицам персональных данных физического лица	данные отсутствуют	
8	Сведения о возражении в отношении зарегистрированного права:	данные отсутствуют	
9	Сведения о наличии решения об изъятии объекта недвижимости для государственных и муниципальных нужд:	данные отсутствуют	
10	Сведения о невозможности государственной регистрации без личного участия правообладателя или его законного представителя:	данные отсутствуют	
11	Правопритязания и сведения о наличии поступивших, но не рассмотренных заявлений о проведении государственной регистрации права (перехода, прекращения права), ограничения права или обременения объекта недвижимости, сделки в отношении объекта недвижимости:	Представлены документы на государственную регистрацию: Регистрация ограничений прав на объект недвижимости и обременений объекта недвижимости; Регистрация и погашение сделки об ограничении (обременении) права	

полное наименование должности	 <p>ДОКУМЕНТ ПОДПИСАН ЭЛЕКТРОННОЙ ПОДПИСЬЮ</p> <p>Сертификат: 009F0BDC181A023B64597F1E2579BEFB50</p> <p>Владелец: ФЕДЕРАЛЬНАЯ СЛУЖБА ГОСУДАРСТВЕННОЙ РЕГИСТРАЦИИ, КАДАСТРА И КАРТОГРАФИИ</p> <p>Действителен: с 02.08.2024 по 26.10.2025</p>	инициалы, фамилия

Земельный участок			
вид объекта недвижимости			
Лист № 5 раздела 2	Всего листов раздела 2: 5	Всего разделов: 6	Всего листов выписки: 12
21.10.2024г. № КУВИ-001/2024-259302350			
Кадастровый номер:		29:22:070202:1308	
11	Сведения о невозможности государственной регистрации перехода, прекращения, ограничения права на земельный участок из земель сельскохозяйственного назначения:	данные отсутствуют	

полное наименование должности	 ДОКУМЕНТ ПОДПИСАН ЭЛЕКТРОННОЙ ПОДПИСЬЮ Сертификат: 009F0BDC181A023B64597F1E2579BEFB50 Владелец: ФЕДЕРАЛЬНАЯ СЛУЖБА ГОСУДАРСТВЕННОЙ РЕГИСТРАЦИИ, КАДАСТРА И КАРТОГРАФИИ Действителен: с 02.08.2024 по 26.10.2025	инициалы, фамилия
-------------------------------	---	-------------------

Выписка из Единого государственного реестра недвижимости об объекте недвижимости
Описание местоположения земельного участка

Земельный участок			
вид объекта недвижимости			

Лист № 1 раздела 3	Всего листов раздела 3: 1	Всего разделов: 6	Всего листов выписки: 12
--------------------	---------------------------	-------------------	--------------------------

21.10.2024г. № КУВИ-001/2024-259302350

Кадастровый номер: 29:22:070202:1308

План (чертеж, схема) земельного участка



Масштаб 1:2000 Условные обозначения:

полное наименование должности		ДОКУМЕНТ ПОДПИСАН ЭЛЕКТРОННОЙ ПОДПИСЬЮ	
	Сертификат: 009F0BDC181A023B64597F1E2579BEFB50 Владелец: ФЕДЕРАЛЬНАЯ СЛУЖБА ГОСУДАРСТВЕННОЙ РЕГИСТРАЦИИ, КАДАСТРА И КАРТОГРАФИИ Действителен: с 02.08.2024 по 26.10.2025	инициалы, фамилия	

Выписка из Единого государственного реестра недвижимости об объекте недвижимости

Описание местоположения земельного участка

Земельный участок			
вид объекта недвижимости			
Лист № 1 раздела 3.1	Всего листов раздела 3.1: 1	Всего разделов: 6	Всего листов выписки: 12
21.10.2024г. № КУВИ-001/2024-259302350			
Кадастровый номер:		29:22:070202:1308	

Описание местоположения границ земельного участка							
№ п/п	Номер точки		Дирекционный угол	Горизонтальное проложение, м	Описание закрепления на местности	Кадастровые номера смежных участков	Сведения об адресах правообладателей смежных земельных участков
	начальная	конечная					
1	2	3	4	5	6	7	8
1	1.1.1	1.1.2	311°42.1`	7.74	данные отсутствуют	данные отсутствуют	данные отсутствуют
2	1.1.2	1.1.3	316°48.1`	38.67	данные отсутствуют	данные отсутствуют	данные отсутствуют
3	1.1.3	1.1.4	47°28.3`	113.26	данные отсутствуют	29:22:070202:49(1)	данные отсутствуют
4	1.1.4	1.1.5	132°39.2`	2.94	данные отсутствуют	данные отсутствуют	данные отсутствуют
5	1.1.5	1.1.6	136°50.9`	6.58	данные отсутствуют	данные отсутствуют	данные отсутствуют
6	1.1.6	1.1.7	46°12.4`	1.34	данные отсутствуют	данные отсутствуют	данные отсутствуют
7	1.1.7	1.1.8	136°28.5`	27.47	данные отсутствуют	данные отсутствуют	данные отсутствуют
8	1.1.8	1.1.9	149°32.8`	6.73	данные отсутствуют	данные отсутствуют	данные отсутствуют
9	1.1.9	1.1.10	199°54.7`	6.87	данные отсутствуют	данные отсутствуют	данные отсутствуют
10	1.1.10	1.1.11	197°30.1`	20.95	данные отсутствуют	данные отсутствуют	данные отсутствуют
11	1.1.11	1.1.12	229°19.3`	10.51	данные отсутствуют	29:22:070202:1265(1)	данные отсутствуют
12	1.1.12	1.1.13	232°3.2`	34.38	данные отсутствуют	29:22:070202:1265(1)	данные отсутствуют
13	1.1.13	1.1.14	232°7.5`	3.76	данные отсутствуют	данные отсутствуют	данные отсутствуют
14	1.1.14	1.1.15	232°8.5`	2.9	данные отсутствуют	29:22:070202:53(1)	адрес отсутствует
15	1.1.15	1.1.16	313°8.3`	1.96	данные отсутствуют	29:22:070202:53(1)	адрес отсутствует
16	1.1.16	1.1.17	229°55.3`	27.77	данные отсутствуют	29:22:070202:53(1)	адрес отсутствует
17	1.1.17	1.1.18	222°0.8`	9.37	данные отсутствуют	29:22:070202:53(1)	адрес отсутствует
18	1.1.18	1.1.1	318°42.3`	4.92	данные отсутствуют	29:22:070202:23(1)	адрес отсутствует



ДОКУМЕНТ ПОДПИСАН
ЭЛЕКТРОННОЙ ПОДПИСЬЮ

Сертификат: 009F0BDC181A023B64597F1E2579BEFB50

Владелец: ФЕДЕРАЛЬНАЯ СЛУЖБА ГОСУДАРСТВЕННОЙ
РЕГИСТРАЦИИ, КАДАСТРА И КАРТОГРАФИИ
Действителен: с 02.08.2024 по 26.10.2025

полное наименование должности


инициалы, фамилия

Выписка из Единого государственного реестра недвижимости об объекте недвижимости

Описание местоположения земельного участка

Земельный участок			
вид объекта недвижимости			
Лист № 1 раздела 3.2	Всего листов раздела 3.2: 1	Всего разделов: 6	Всего листов выписки: 12
21.10.2024г. № КУВИ-001/2024-259302350			
Кадастровый номер:		29:22:070202:1308	

Сведения о характерных точках границы земельного участка				
Система координат МСК-29 зона 2				
Номер точки	Координаты, м		Описание закрепления на местности	Средняя квадратичная погрешность определения координат характерных точек границ земельного участка, м
	X	Y		
1	2	3	4	5
1	648382.38	2526700.07	Закрепление отсутствует	0.1
2	648378.68	2526703.32	Закрепление отсутствует	0.1
3	648385.64	2526709.59	Закрепление отсутствует	0.1
4	648403.52	2526730.84	Закрепление отсутствует	0.1
5	648402.18	2526732.27	Закрепление отсутствует	0.1
6	648403.96	2526734.56	Закрепление отсутствует	0.1
7	648406.27	2526737.53	Закрепление отсутствует	0.1
8	648427.41	2526764.64	Закрепление отсутствует	0.1
9	648434.26	2526772.61	Закрепление отсутствует	0.1
10	648454.24	2526778.91	Закрепление отсутствует	0.1
11	648460.7	2526781.25	Закрепление отсутствует	0.1
12	648466.5	2526777.84	Закрепление отсутствует	0.1
13	648486.42	2526758.92	Закрепление отсутствует	0.1
14	648485.49	2526757.95	Закрепление отсутствует	0.1
15	648490.29	2526753.45	Закрепление отсутствует	0.1
16	648492.28	2526751.29	Закрепление отсутствует	0.1
17	648415.72	2526667.82	Закрепление отсутствует	0.1
18	648387.53	2526694.29	Закрепление отсутствует	0.1
1	648382.38	2526700.07	Закрепление отсутствует	0.1

 ДОКУМЕНТ ПОДПИСАН ЭЛЕКТРОННОЙ ПОДПИСЬЮ Сертификат: 009F0BDC181A023B64597F1E2579BEFB50 Владелец: ФЕДЕРАЛЬНАЯ СЛУЖБА ГОСУДАРСТВЕННОЙ РЕГИСТРАЦИИ, КАДАСТРА И КАРТОГРАФИИ Действителен: с 02.08.2024 по 26.10.2025	инициалы, фамилия
полное наименование должности	

Выписка из Единого государственного реестра недвижимости об объекте недвижимости

Сведения о частях земельного участка

Земельный участок			
вид объекта недвижимости			
Лист № 1 раздела 4.1	Всего листов раздела 4.1: 1	Всего разделов: 6	Всего листов выписки: 12
21.10.2024г. № КУВИ-001/2024-259302350			
Кадастровый номер:		29:22:070202:1308	

Учетный номер части	Площадь, м2	Содержание ограничения в использовании или ограничения права на объект недвижимости или обременения объекта недвижимости
1	2	3
	Весь	<p>вид ограничения (обременения): ограничения прав на земельный участок, предусмотренные статьей 56 Земельного кодекса Российской Федерации; Срок действия: не установлен; реквизиты документа-основания: водный кодекс РФ от 03.06.2006 № 74-ФЗ выдан: Российская Федерация; постановление "О зонах затопления, подтопления" от 18.04.2014 № 360 выдан: Правительство Российской Федерации; приказ "Об определении границ зон затопления, подтопления в административных границах муниципального образования "город Архангельск", Архангельской области" от 01.10.2020 № 96 выдан: Двинско-Печорское бассейновое водное управление Федерального агентства водных ресурсов; Содержание ограничения (обременения): В границах зон затопления, подтопления, в соответствии с законодательством Российской Федерации о градостроительной деятельности отнесенных к зонам с особыми условиями использования территорий, запрещаются: 1) размещение новых населенных пунктов и строительство объектов капитального строительства без обеспечения инженерной защиты таких населенных пунктов и объектов от затопления, подтопления; 2) использование сточных вод в целях регулирования плодородия почв; 3) размещение кладбищ, скотомогильников, объектов размещения отходов производства и потребления, химических, взрывчатых, токсичных, отравляющих и ядовитых веществ, пунктов хранения и захоронения радиоактивных отходов; 4) осуществление авиационных мер по борьбе с вредными организмами. Водный Кодекс Российской Федерации (от 03.06.2006 г. № 74-ФЗ); Реестровый номер границы: 29:00-6.279; Вид объекта реестра границ: Зона с особыми условиями использования территории; Вид зоны по документу: Граница зоны подтопления муниципального образования «Город Архангельск» (территориальные округа Октябрьский, Ломоносовский, Майская Горка, Варавино-Фактория); Тип зоны: Иная зона с особыми условиями использования территории</p>

 ДОКУМЕНТ ПОДПИСАН ЭЛЕКТРОННОЙ ПОДПИСЬЮ	Сертификат: 009F0BDC181A023B64597F1E2579BEFB50 Владелец: ФЕДЕРАЛЬНАЯ СЛУЖБА ГОСУДАРСТВЕННОЙ РЕГИСТРАЦИИ, КАДАСТРА И КАРТОГРАФИИ Действителен: с 02.08.2024 по 26.10.2025	инициалы, фамилия
полное наименование должности		

Филиал публично-правовой компании "Роскадастр" по Архангельской области и Ненецкому автономному округу
полное наименование органа регистрации прав

Выписка из Единого государственного реестра недвижимости об объекте недвижимости

Сведения о характеристиках объекта недвижимости

На основании запроса от 21.10.2024, поступившего на рассмотрение 21.10.2024, сообщаем, что согласно записям Единого государственного реестра недвижимости:

Раздел 1 Лист 1

Земельный участок			
вид объекта недвижимости			
Лист № 1 раздела 1	Всего листов раздела 1: 3	Всего разделов: 8	Всего листов выписки: 19
21.10.2024г. № КУВИ-001/2024-259303331			
Кадастровый номер:	29:22:070202:1546		
Номер кадастрового квартала:	29:22:070202		
Дата присвоения кадастрового номера:	21.10.2019		
Ранее присвоенный государственный учетный номер:	данные отсутствуют		
Местоположение:	В территориальном округе Варавино-Фактория г. Архангельска по ул. Никитова, 9, корп. 1.		
Площадь:	4387 +/- 23		
Кадастровая стоимость, руб.:	8190968.24		
Кадастровые номера расположенных в пределах земельного участка объектов недвижимости:	29:22:070202:85, 29:22:070202:1294, 29:22:000000:8319, 29:22:070202:1556, 29:22:000000:3321		
Кадастровые номера объектов недвижимости, из которых образован объект недвижимости:	данные отсутствуют		
Кадастровые номера образованных объектов недвижимости:	данные отсутствуют		
Категория земель:	Земли населенных пунктов		
Виды разрешенного использования:	Магазины		
Сведения о кадастровом инженере:	Автушко Елена Сергеевна, СНИЛС 137-342-874 69, договор на выполнение кадастровых работ от 01.08.2019 № б/н, дата завершения кадастровых работ: 12.10.2019		
Сведения о лесах, водных объектах и об иных природных объектах, расположенных в пределах земельного участка:	данные отсутствуют		
Сведения о том, что земельный участок полностью расположен в границах зоны с особыми условиями использования территории, территории объекта культурного наследия, публичного сервитута:	данные отсутствуют		
Сведения о том, что земельный участок расположен в границах особой экономической зоны, территории опережающего развития, зоны территориального развития в Российской Федерации, игровой зоны:	данные отсутствуют		



ДОКУМЕНТ ПОДПИСАН
ЭЛЕКТРОННОЙ ПОДПИСЬЮ

Сертификат: 009F0BDC181A023B64597F1E2579BEFB50

Владелец: ФЕДЕРАЛЬНАЯ СЛУЖБА ГОСУДАРСТВЕННОЙ
РЕГИСТРАЦИИ, КАДАСТРА И КАРТОГРАФИИ
Действителен: с 02.08.2024 по 26.10.2025

полное наименование должности

инициалы, фамилия

Земельный участок			
вид объекта недвижимости			
Лист № 2 раздела 1	Всего листов раздела 1: 3	Всего разделов: 8	Всего листов выписки: 19
21.10.2024г. № КУВИ-001/2024-259303331			
Кадастровый номер:		29:22:070202:1546	
Сведения о том, что земельный участок расположен в границах особо охраняемой природной территории, Байкальской природной территории и ее экологических зон, лесопарковом зеленом поясе, охотничьего угодья, лесничества:		данные отсутствуют	
Сведения о расположении земельного участка и (или) расположенного на нем объекта недвижимости в границах территории, в отношении которой принято решение о резервировании земель для государственных или муниципальных нужд:		данные отсутствуют	
Сведения о результатах проведения государственного земельного надзора:		данные отсутствуют	
Сведения о расположении земельного участка в границах территории, в отношении которой утвержден проект межевания территории:		данные отсутствуют	
Условный номер земельного участка:		данные отсутствуют	
Сведения о принятии акта и (или) заключении договора, предусматривающих предоставление в соответствии с земельным законодательством исполнительным органом государственной власти или органом местного самоуправления, находящегося в государственной или муниципальной собственности земельного участка для строительства наемного дома социального использования или наемного дома коммерческого использования:		данные отсутствуют	
Сведения о том, что земельный участок или земельные участки образованы на основании решения об изъятии земельного участка и (или) расположенного на нем объекта недвижимости для государственных или муниципальных нужд:		данные отсутствуют	
Сведения о том, что земельный участок образован из земель или земельного участка, государственная собственность на которые не разграничена:		Земельный участок образован из земель или земельного участка, государственная собственность на которые не разграничена. В соответствии с Федеральным законом от 25 октября 2001 г. № 137-ФЗ "О введении в действие Земельного кодекса Российской Федерации" орган Муниципальное образование "Город Архангельск" уполномочен на распоряжение таким земельным участком.	
Сведения о наличии земельного спора о местоположении границ земельных участков:		данные отсутствуют	
Статус записи об объекте недвижимости:		Сведения об объекте недвижимости имеют статус "актуальные"	
Особые отметки:		Для данного земельного участка обеспечен доступ посредством земельного участка (земельных	



ДОКУМЕНТ ПОДПИСАН
ЭЛЕКТРОННОЙ ПОДПИСЬЮ

Сертификат: 009F0BDC181A023B64597F1E2579BEFB50

Владелец: ФЕДЕРАЛЬНАЯ СЛУЖБА ГОСУДАРСТВЕННОЙ
РЕГИСТРАЦИИ, КАДАСТРА И КАРТОГРАФИИ
Действителен: с 02.08.2024 по 26.10.2025

полное наименование должности

инициалы, фамилия

Земельный участок			
вид объекта недвижимости			
Лист № 3 раздела 1	Всего листов раздела 1: 3	Всего разделов: 8	Всего листов выписки: 19
21.10.2024г. № КУВИ-001/2024-259303331			
Кадастровый номер:		29:22:070202:1546	
		участков) с кадастровым номером (кадастровыми номерами): Земли общего пользования. Сведения об ограничениях права на объект недвижимости, обременениях данного объекта, не зарегистрированных в реестре прав, ограничений прав и обременений недвижимого имущества: вид ограничения (обременения): ограничения прав на земельный участок, предусмотренные статьей 56 Земельного кодекса Российской Федерации; срок действия: с 06.05.2021; реквизиты документа-основания: водный кодекс РФ от 03.06.2006 № 74-ФЗ выдан: Российская Федерация; постановление "О зонах затопления, подтопления" от 18.04.2014 № 360 выдан: Правительство Российской Федерации; приказ "Об определении границ зон затопления, подтопления в административных границах муниципального образования "город Архангельск", Архангельской области" от 01.10.2020 № 96 выдан: Двинско-Печорское бассейновое водное управление Федерального агентства водных ресурсов. вид ограничения (обременения): ограничения прав на земельный участок, предусмотренные статьей 56 Земельного кодекса Российской Федерации; срок действия: с 18.08.2021; реквизиты документа-основания: постановление "О порядке установления охранных зон объектов электросетевого хозяйства и особых условий использования земельных участков, расположенных в границах таких зон" от 24.02.2009 № 160 выдан: Правительство Российской Федерации . вид ограничения (обременения): ограничения прав на земельный участок, предусмотренные статьей 56 Земельного кодекса Российской Федерации; срок действия: с 25.01.2023; реквизиты документа-основания: приказ "О Типовых правилах охраны коммунальных тепловых сетей" от 17.08.1992 № 197 выдан: Министерство архитектуры, строительства и жилищно-коммунального хозяйства Российской Федерации. Земельный участок подлежит снятию с государственного кадастрового учета по истечении пяти лет со дня его государственного кадастрового учета, если на него не будут зарегистрированы права.	
Получатель выписки:		Демин Александр Анатольевич	

 ДОКУМЕНТ ПОДПИСАН ЭЛЕКТРОННОЙ ПОДПИСЬЮ	Сертификат: 009F0BDC181A023B64597F1E2579BEFB50 Владелец: ФЕДЕРАЛЬНАЯ СЛУЖБА ГОСУДАРСТВЕННОЙ РЕГИСТРАЦИИ, КАДАСТРА И КАРТОГРАФИИ Действителен: с 02.08.2024 по 26.10.2025	инициалы, фамилия
ПОЛНОЕ НАИМЕНОВАНИЕ ДОЛЖНОСТИ		

Выписка из Единого государственного реестра недвижимости об объекте недвижимости
Сведения о зарегистрированных правах

Земельный участок			
вид объекта недвижимости			
Лист № 1 раздела 2	Всего листов раздела 2: 2	Всего разделов: 8	Всего листов выписки: 19
21.10.2024г. № КУВИ-001/2024-259303331			
Кадастровый номер:		29:22:070202:1546	
1	Правообладатель (правообладатели):	1.1	Общество с ограниченной ответственностью "Соната", ИНН: 2901180200
	Сведения о возможности предоставления третьим лицам персональных данных физического лица:	1.1.1	данные отсутствуют
2	Вид, номер, дата и время государственной регистрации права:	2.1	Собственность 29:22:070202:1546-29/188/2020-1 20.07.2020 10:20:34
3	Сведения об осуществлении государственной регистрации сделки, права без необходимого в силу закона согласия третьего лица, органа:	3.1	данные отсутствуют
4	Ограничение прав и обременение объекта недвижимости:	не зарегистрировано	
5	Договоры участия в долевом строительстве:	не зарегистрировано	
6	Заявленные в судебном порядке права требования:	данные отсутствуют	
7	Сведения о возможности предоставления третьим лицам персональных данных физического лица	данные отсутствуют	
8	Сведения о возражении в отношении зарегистрированного права:	данные отсутствуют	
9	Сведения о наличии решения об изъятии объекта недвижимости для государственных и муниципальных нужд:	данные отсутствуют	
10	Сведения о невозможности государственной регистрации без личного участия правообладателя или его законного представителя:	данные отсутствуют	
11	Правопритязания и сведения о наличии поступивших, но не рассмотренных заявлений о проведении государственной регистрации права (перехода, прекращения права), ограничения права или обременения объекта недвижимости, сделки в отношении объекта недвижимости:	отсутствуют	



ДОКУМЕНТ ПОДПИСАН
ЭЛЕКТРОННОЙ ПОДПИСЬЮ


Сертификат: 009F0BDC181A023B64597F1E2579BEFB50

Владелец: ФЕДЕРАЛЬНАЯ СЛУЖБА ГОСУДАРСТВЕННОЙ
РЕГИСТРАЦИИ, КАДАСТРА И КАРТОГРАФИИ
Действителен: с 02.08.2024 по 26.10.2025

полное наименование должности

инициалы, фамилия

Земельный участок			
вид объекта недвижимости			
Лист № 2 раздела 2	Всего листов раздела 2: 2	Всего разделов: 8	Всего листов выписки: 19
21.10.2024г. № КУВИ-001/2024-259303331			
Кадастровый номер:		29:22:070202:1546	
11	Сведения о невозможности государственной регистрации перехода, прекращения, ограничения права на земельный участок из земель сельскохозяйственного назначения:	данные отсутствуют	

полное наименование должности	 ДОКУМЕНТ ПОДПИСАН ЭЛЕКТРОННОЙ ПОДПИСЬЮ Сертификат: 009F0BDC181A023B64597F1E2579BEFB50 Владелец: ФЕДЕРАЛЬНАЯ СЛУЖБА ГОСУДАРСТВЕННОЙ РЕГИСТРАЦИИ, КАДАСТРА И КАРТОГРАФИИ Действителен: с 02.08.2024 по 26.10.2025	инициалы, фамилия
-------------------------------	---	-------------------

Выписка из Единого государственного реестра недвижимости об объекте недвижимости
Описание местоположения земельного участка

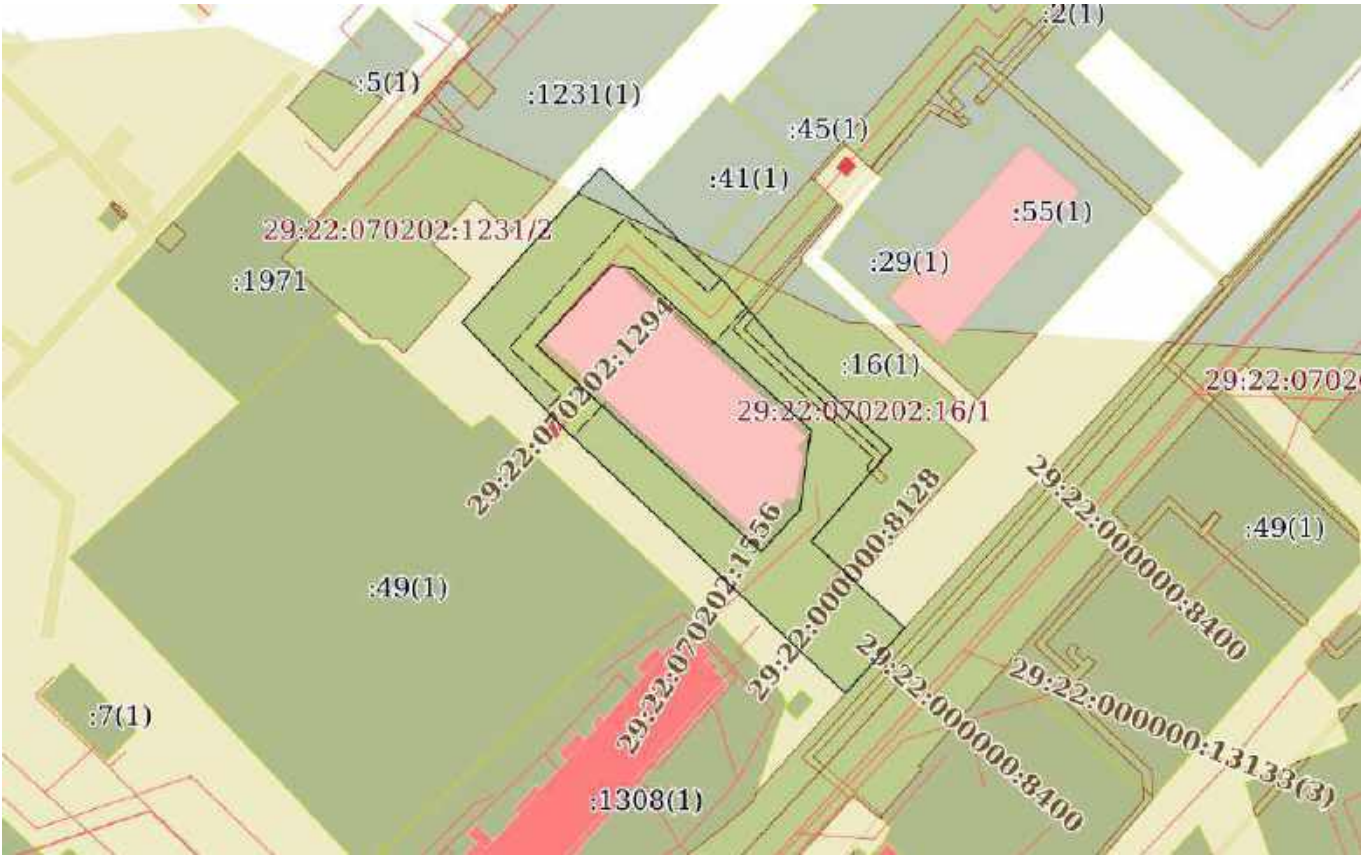
Земельный участок			
вид объекта недвижимости			

Лист № 1 раздела 3	Всего листов раздела 3: 1	Всего разделов: 8	Всего листов выписки: 19
--------------------	---------------------------	-------------------	--------------------------

21.10.2024г. № КУВИ-001/2024-259303331

Кадастровый номер: 29:22:070202:1546

План (чертеж, схема) земельного участка



Масштаб 1:2000 Условные обозначения:

полное наименование должности		ДОКУМЕНТ ПОДПИСАН ЭЛЕКТРОННОЙ ПОДПИСЬЮ	
		Сертификат: 009F0BDC181A023B64597F1E2579BEFB50 Владелец: ФЕДЕРАЛЬНАЯ СЛУЖБА ГОСУДАРСТВЕННОЙ РЕГИСТРАЦИИ, КАДАСТРА И КАРТОГРАФИИ Действителен: с 02.08.2024 по 26.10.2025	инициалы, фамилия

Выписка из Единого государственного реестра недвижимости об объекте недвижимости

Описание местоположения земельного участка

Земельный участок			
вид объекта недвижимости			
Лист № 1 раздела 3.1	Всего листов раздела 3.1: 2	Всего разделов: 8	Всего листов выписки: 19
21.10.2024г. № КУВИ-001/2024-259303331			
Кадастровый номер:		29:22:070202:1546	

Описание местоположения границ земельного участка							
№ п/п	Номер точки		Дирекционный угол	Горизонтальное проложение, м	Описание закрепления на местности	Кадастровые номера смежных участков	Сведения об адресах правообладателей смежных земельных участков
	начальная	конечная					
1	2	3	4	5	6	7	8
1	1.1.1	1.1.2	132°58.3`	10.39	данные отсутствуют	данные отсутствуют	данные отсутствуют
2	1.1.2	1.1.3	132°58.1`	2	данные отсутствуют	29:22:070202:41(1)	адрес отсутствует
3	1.1.3	1.1.4	132°56.3`	9.04	данные отсутствуют	29:22:070202:41(1)	адрес отсутствует
4	1.1.4	1.1.5	130°7.3`	3.24	данные отсутствуют	29:22:070202:41(1)	адрес отсутствует
5	1.1.5	1.1.6	135°57.8`	3.78	данные отсутствуют	29:22:070202:41(1)	адрес отсутствует
6	1.1.6	1.1.7	133°50.7`	7.02	данные отсутствуют	29:22:070202:41(1)	адрес отсутствует
7	1.1.7	1.1.8	131°54.2`	10.21	данные отсутствуют	29:22:070202:16(1)	адрес отсутствует
8	1.1.8	1.1.9	139°16.1`	25.65	данные отсутствуют	29:22:070202:16(1)	адрес отсутствует
9	1.1.9	1.1.10	131°58.7`	37.29	данные отсутствуют	29:22:070202:16(1)	адрес отсутствует
10	1.1.10	1.1.11	220°51.8`	32.74	данные отсутствуют	29:22:070202:16(1)	адрес отсутствует
11	1.1.11	1.1.12	133°0.8`	13.87	данные отсутствуют	29:22:070202:16(1)	адрес отсутствует
12	1.1.12	1.1.13	133°0.2`	20.31	данные отсутствуют	данные отсутствуют	данные отсутствуют
13	1.1.13	1.1.14	222°15.7`	17.9	данные отсутствуют	29:22:070202:1265(1)	данные отсутствуют
14	1.1.14	1.1.15	221°46.0`	5.77	данные отсутствуют	29:22:070202:1265(1)	данные отсутствуют
15	1.1.15	1.1.16	313°15.9`	103.91	данные отсутствуют	данные отсутствуют	данные отсутствуют
16	1.1.16	1.1.17	316°16.3`	39.2	данные отсутствуют	данные отсутствуют	данные отсутствуют
17	1.1.17	1.1.1	41°49.3`	55.74	данные отсутствуют	данные отсутствуют	данные отсутствуют
18	1.2.18	1.2.19	132°34.9`	81.79	данные отсутствуют	29:22:070202:56(1)	адрес отсутствует
19	1.2.19	1.2.20	42°38.1`	15.25	данные отсутствуют	29:22:070202:56(1)	адрес отсутствует
20	1.2.20	1.2.21	8°3.5`	21.61	данные отсутствуют	29:22:070202:56(1)	адрес отсутствует
21	1.2.21	1.2.22	312°13.3`	64.32	данные отсутствуют	29:22:070202:56(1)	адрес отсутствует
22	1.2.22	1.2.23	280°8.9`	5.9	данные отсутствуют	29:22:070202:56(1)	адрес отсутствует



ДОКУМЕНТ ПОДПИСАН
ЭЛЕКТРОННОЙ ПОДПИСЬЮ

Сертификат: 009F0BDC181A023B64597F1E2579BEFB50

Владелец: ФЕДЕРАЛЬНАЯ СЛУЖБА ГОСУДАРСТВЕННОЙ
РЕГИСТРАЦИИ, КАДАСТРА И КАРТОГРАФИИ
Действителен: с 02.08.2024 по 26.10.2025

полное наименование должности

инициалы, фамилия

Земельный участок

вид объекта недвижимости

Лист № 2 раздела 3.1

Всего листов раздела 3.1: 2

Всего разделов: 8

Всего листов выписки: 19

21.10.2024г. № КУВИ-001/2024-259303331

Кадастровый номер:

29:22:070202:1546

1	2	3	4	5	6	7	8
23	1.2.23	1.2.18	223°4.6`	29.49	данные отсутствуют	29:22:070202:56(1)	адрес отсутствует



ДОКУМЕНТ ПОДПИСАН
ЭЛЕКТРОННОЙ ПОДПИСЬЮ

Сертификат: 009F0BDC181A023B64597F1E2579BEFB50

Владелец: ФЕДЕРАЛЬНАЯ СЛУЖБА ГОСУДАРСТВЕННОЙ

РЕГИСТРАЦИИ, КАДАСТРА И КАРТОГРАФИИ

Действителен: с 02.08.2024 по 26.10.2025

полное наименование должности

инициалы, фамилия

Выписка из Единого государственного реестра недвижимости об объекте недвижимости

Описание местоположения земельного участка

Земельный участок			
вид объекта недвижимости			

Лист № 1 раздела 3.2	Всего листов раздела 3.2: 2	Всего разделов: 8	Всего листов выписки: 19
----------------------	-----------------------------	-------------------	--------------------------

21.10.2024г. № КУВИ-001/2024-259303331

Кадастровый номер: 29:22:070202:1546

Сведения о характерных точках границы земельного участка

Система координат МСК-29				
Номер точки	Координаты, м		Описание закрепления на местности	Средняя квадратичная погрешность определения координат характерных точек границ земельного участка, м
	X	Y		
1	2	3	4	5
1	648604.09	2526731.52	Закрепление отсутствует	0.1
2	648597.01	2526739.12	Закрепление отсутствует	0.1
3	648595.65	2526740.58	Закрепление отсутствует	0.1
4	648589.49	2526747.2	Закрепление отсутствует	0.1
5	648587.4	2526749.68	Закрепление отсутствует	0.1
6	648584.68	2526752.31	Закрепление отсутствует	0.1
7	648579.82	2526757.37	Закрепление отсутствует	0.1
8	648573	2526764.97	Закрепление отсутствует	0.1
9	648553.56	2526781.71	Закрепление отсутствует	0.1
10	648528.62	2526809.43	Закрепление отсутствует	0.1
11	648503.86	2526788.01	Закрепление отсутствует	0.1
12	648494.4	2526798.15	Закрепление отсутствует	0.1
13	648480.55	2526813	Закрепление отсутствует	0.1
14	648467.3	2526800.96	Закрепление отсутствует	0.1
15	648463	2526797.12	Закрепление отсутствует	0.1
16	648534.22	2526721.45	Закрепление отсутствует	0.1
17	648562.55	2526694.35	Закрепление отсутствует	0.1
1	648604.09	2526731.52	Закрепление отсутствует	0.1
1	648556.33	2526714.29	Закрепление отсутствует	0.1
2	648577.87	2526734.43	Закрепление отсутствует	0.1
3	648576.83	2526740.24	Закрепление отсутствует	0.1
4	648533.61	2526787.87	Закрепление отсутствует	0.1



ДОКУМЕНТ ПОДПИСАН
ЭЛЕКТРОННОЙ ПОДПИСЬЮ

Сертификат: 009F0BDC181A023B64597F1E2579BEFB50

Владелец: ФЕДЕРАЛЬНАЯ СЛУЖБА ГОСУДАРСТВЕННОЙ

РЕГИСТРАЦИИ, КАДАСТРА И КАРТОГРАФИИ

Действителен: с 02.08.2024 по 26.10.2025

полное наименование должности

инициалы, фамилия

Земельный участок				
вид объекта недвижимости				
Лист № 2 раздела 3.2		Всего листов раздела 3.2: 2		Всего разделов: 8
Всего листов выписки: 19				
21.10.2024г. № КУВИ-001/2024-259303331				
Кадастровый номер:			29:22:070202:1546	
1	2	3	4	5
5	648512.21	2526784.84	Закрепление отсутствует	0.1
6	648500.99	2526774.51	Закрепление отсутствует	0.1
1	648556.33	2526714.29	Закрепление отсутствует	0.1



ДОКУМЕНТ ПОДПИСАН
ЭЛЕКТРОННОЙ ПОДПИСЬЮ

Сертификат: 009F0BDC181A023B64597F1E2579BEFB50

Владелец: ФЕДЕРАЛЬНАЯ СЛУЖБА ГОСУДАРСТВЕННОЙ

РЕГИСТРАЦИИ, КАДАСТРА И КАРТОГРАФИИ

Действителен: с 02.08.2024 по 26.10.2025

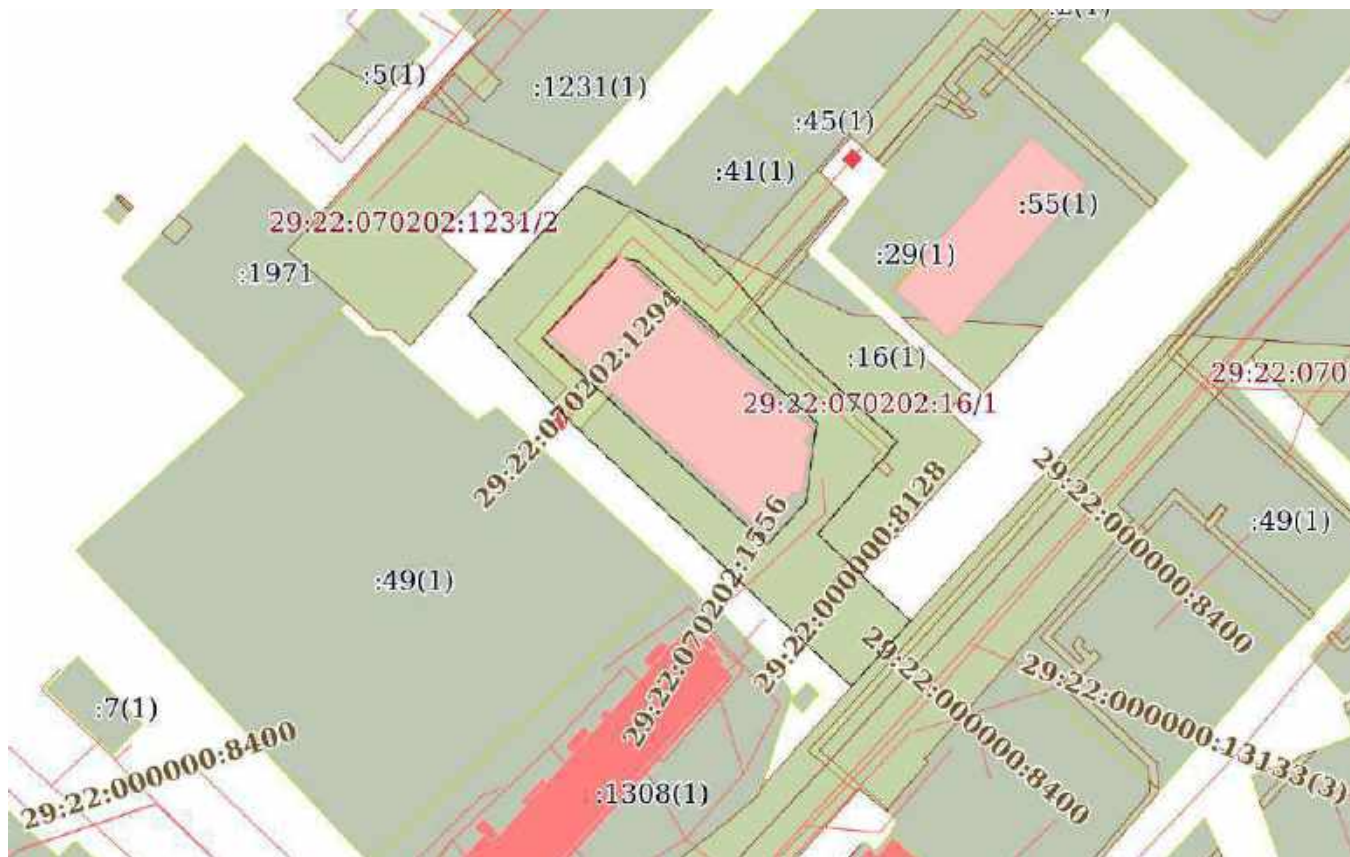
полное наименование должности

инициалы, фамилия


Выписка из Единого государственного реестра недвижимости об объекте недвижимости
Сведения о частях земельного участка

Земельный участок			
вид объекта недвижимости			
Лист № 1 раздела 4	Всего листов раздела 4: 3	Всего разделов: 8	Всего листов выписки: 19
21.10.2024г. № КУВИ-001/2024-259303331			
Кадастровый номер:		29:22:070202:1546	

План (чертеж, схема) части земельного участка Учетный номер части: 29:22:070202:1546/1



Масштаб 1:2000 Условные обозначения:



ДОКУМЕНТ ПОДПИСАН
ЭЛЕКТРОННОЙ ПОДПИСЬЮ

Сертификат: 009F0BDC181A023B64597F1E2579BEFB50
Владелец: ФЕДЕРАЛЬНАЯ СЛУЖБА ГОСУДАРСТВЕННОЙ
РЕГИСТРАЦИИ, КАДАСТРА И КАРТОГРАФИИ
Действителен: с 02.08.2024 по 26.10.2025

полное наименование должности		инициалы, фамилия
-------------------------------	--	-------------------

Земельный участок

вид объекта недвижимости

Лист № 2 раздела 4

Всего листов раздела 4: 3

Всего разделов: 8

Всего листов выписки: 19

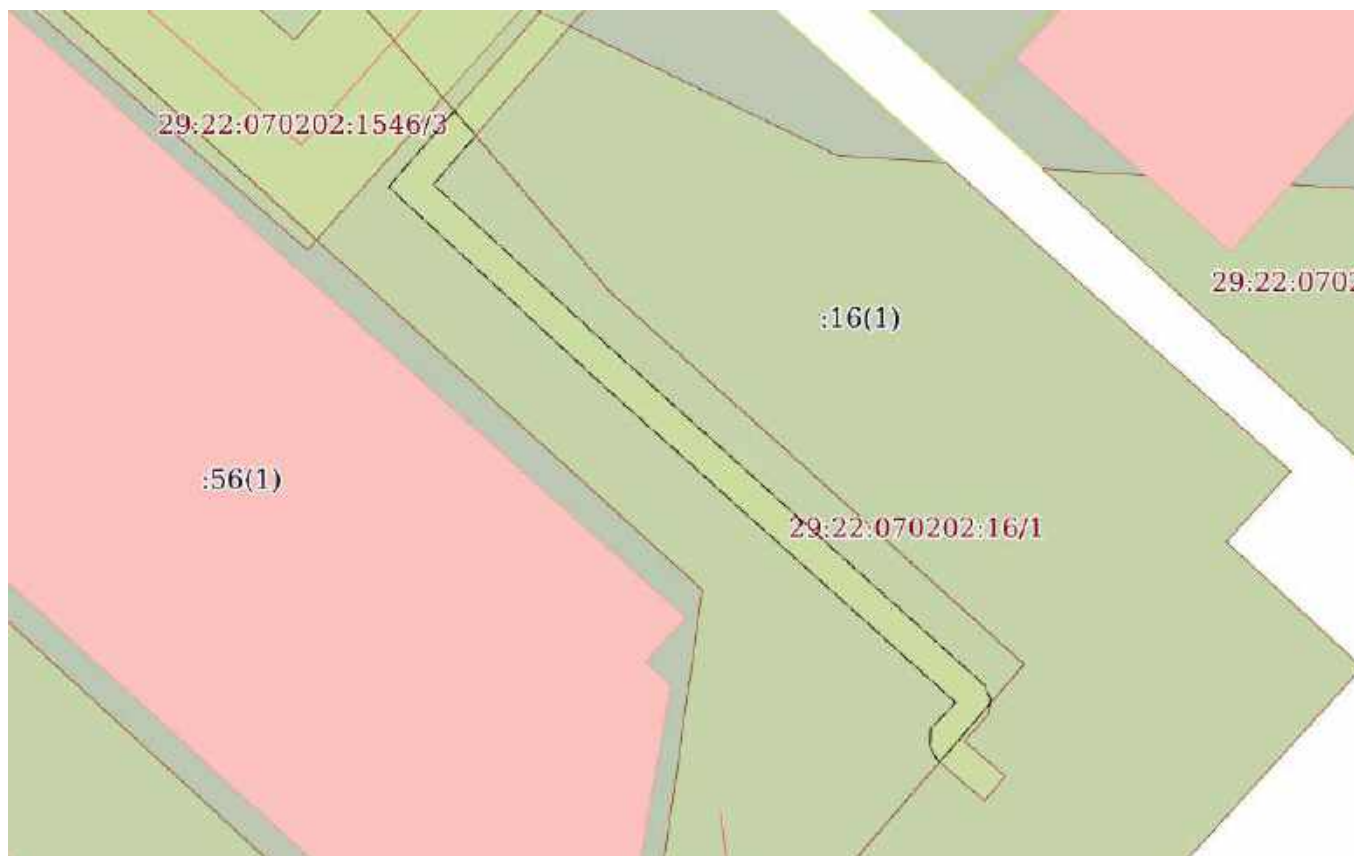
21.10.2024г. № КУВИ-001/2024-259303331

Кадастровый номер:

29:22:070202:1546

План (чертеж, схема) части земельного участка

Учетный номер части: 29:22:070202:1546/2



Масштаб 1:500

Условные обозначения:

ДОКУМЕНТ ПОДПИСАН
ЭЛЕКТРОННОЙ ПОДПИСЬЮ

Сертификат: 009F0BDC181A023B64597F1E2579BEFB50

Владелец: ФЕДЕРАЛЬНАЯ СЛУЖБА ГОСУДАРСТВЕННОЙ
РЕГИСТРАЦИИ, КАДАСТРА И КАРТОГРАФИИ
Действителен: с 02.08.2024 по 26.10.2025

полное наименование должности

инициалы, фамилия

Земельный участок

вид объекта недвижимости

Лист № 3 раздела 4

Всего листов раздела 4: 3

Всего разделов: 8

Всего листов выписки: 19

21.10.2024г. № КУВИ-001/2024-259303331

Кадастровый номер:

29:22:070202:1546

План (чертеж, схема) части земельного участка

Учетный номер части: 29:22:070202:1546/3



Масштаб 1:600

Условные обозначения:



ДОКУМЕНТ ПОДПИСАН
ЭЛЕКТРОННОЙ ПОДПИСЬЮ

Сертификат: 009F0BDC181A023B64597F1E2579BEFB50

Владелец: ФЕДЕРАЛЬНАЯ СЛУЖБА ГОСУДАРСТВЕННОЙ

РЕГИСТРАЦИИ, КАДАСТРА И КАРТОГРАФИИ

Действителен: с 02.08.2024 по 26.10.2025

полное наименование должности

инициалы, фамилия

Выписка из Единого государственного реестра недвижимости об объекте недвижимости

Сведения о частях земельного участка

Земельный участок			
вид объекта недвижимости			
Лист № 1 раздела 4.1	Всего листов раздела 4.1: 3	Всего разделов: 8	Всего листов выписки: 19
21.10.2024г. № КУВИ-001/2024-259303331			
Кадастровый номер:		29:22:070202:1546	

Учетный номер части	Площадь, м2	Содержание ограничения в использовании или ограничения права на объект недвижимости или обременения объекта недвижимости
1	2	3
29:22:070202:1546/1	4249	вид ограничения (обременения): ограничения прав на земельный участок, предусмотренные статьей 56 Земельного кодекса Российской Федерации; Срок действия: не установлен; реквизиты документа-основания: водный кодекс РФ от 03.06.2006 № 74-ФЗ выдан: Российская Федерация; постановление "О зонах затопления, подтопления" от 18.04.2014 № 360 выдан: Правительство Российской Федерации; приказ "Об определении границ зон затопления, подтопления в административных границах муниципального образования "город Архангельск", Архангельской области" от 01.10.2020 № 96 выдан: Двинско-Печорское бассейновое водное управление Федерального агентства водных ресурсов; Содержание ограничения (обременения): В границах зон затопления, подтопления, в соответствии с законодательством Российской Федерации о градостроительной деятельности отнесенных к зонам с особыми условиями использования территорий, запрещаются: 1) размещение новых населенных пунктов и строительство объектов капитального строительства без обеспечения инженерной защиты таких населенных пунктов и объектов от затопления, подтопления; 2) использование сточных вод в целях регулирования плодородия почв; 3) размещение кладбищ, скотомогильников, объектов размещения отходов производства и потребления, химических, взрывчатых, токсичных, отравляющих и ядовитых веществ, пунктов хранения и захоронения радиоактивных отходов; 4) осуществление авиационных мер по борьбе с вредными организмами. Водный Кодекс Российской Федерации (от 03.06.2006 г. № 74-ФЗ); Реестровый номер границы: 29:00-6.279; Вид объекта реестра границ: Зона с особыми условиями использования территории; Вид зоны по документу: Граница зоны подтопления муниципального образования «Город Архангельск» (территориальные округа Октябрьский, Ломоносовский, Майская Горка, Варавино-Фактория); Тип зоны: Иная зона с особыми условиями использования территории
29:22:070202:1546/2	130	вид ограничения (обременения): ограничения прав на земельный участок, предусмотренные статьей 56 Земельного кодекса Российской Федерации; Срок действия: не установлен; реквизиты документа-основания: постановление "О порядке установления охранных зон объектов электросетевого хозяйства и особых условий использования земельных участков, расположенных в границах таких зон" от 24.02.2009 № 160 выдан: Правительство Российской Федерации ; Содержание ограничения (обременения): Запрещается осуществлять любые действия, которые могут нарушить безопасную работу объектов электросетевого хозяйства, в том числе привести к их повреждению или уничтожению, и (или) повлечь причинение вреда жизни, здоровью граждан и имуществу физических или юридических лиц, а также повлечь нанесение экологического ущерба и



ДОКУМЕНТ ПОДПИСАН
ЭЛЕКТРОННОЙ ПОДПИСЬЮ

Сертификат: 009F0BDC181A023B64597F1E2579BEFB50

Владелец: ФЕДЕРАЛЬНАЯ СЛУЖБА ГОСУДАРСТВЕННОЙ
РЕГИСТРАЦИИ, КАДАСТРА И КАРТОГРАФИИ
Действителен: с 02.08.2024 по 26.10.2025

полное наименование должности

инициалы, фамилия

Земельный участок			
вид объекта недвижимости			
Лист № 2 раздела 4.1	Всего листов раздела 4.1: 3	Всего разделов: 8	Всего листов выписки: 19
21.10.2024г. № КУВИ-001/2024-259303331			
Кадастровый номер:		29:22:070202:1546	
		<p>возникновение пожаров, в том числе: а) набрасывать на провода и опоры воздушных линий электропередачи посторонние предметы, а также подниматься на опоры воздушных линий электропередачи; б) размещать любые объекты и предметы (материалы) в пределах созданных в соответствии с требованиями нормативно-технических документов проходов и подъездов для доступа к объектам электросетевого хозяйства, а также проводить любые работы и возводить сооружения, которые могут препятствовать доступу к объектам электросетевого хозяйства, без создания необходимых для такого доступа проходов и подъездов; в) находиться в пределах огороженной территории и помещениях распределительных устройств и подстанций, открывать двери и люки распределительных устройств и подстанций, производить переключения и подключения в электрических сетях (указанное требование не распространяется на работников, занятых выполнением разрешенных в установленном порядке работ), разводить огонь в пределах охранных зон вводных и распределительных устройств, подстанций, воздушных линий электропередачи, а также в охранных зонах кабельных линий электропередачи; г) размещать свалки; д) производить работы ударными механизмами, сбрасывать тяжести массой свыше 5 тонн, производить сброс и слив едких и коррозионных веществ и горюче-смазочных материалов (в охранных зонах подземных кабельных линий электропередачи); е) складировать или размещать хранилища любых, в том числе горюче-смазочных, материалов; ж) размещать детские и спортивные площадки, стадионы, рынки, торговые точки, полевые станы, загоны для скота, гаражи и стоянки всех видов машин и механизмов, проводить любые мероприятия, связанные с большим скоплением людей, не занятых выполнением разрешенных в установленном порядке работ (в охранных зонах воздушных линий электропередачи); з) использовать (запускать) любые летательные аппараты, в том числе воздушных змеев, спортивные модели летательных аппаратов (в охранных зонах воздушных линий электропередачи); и) бросать якоря с судов и осуществлять их проход с отданными якорями, цепями, лотами, волокушами и тралами (в охранных зонах подводных кабельных линий электропередачи); к) осуществлять проход судов с поднятыми стрелами кранов и других механизмов (в охранных зонах воздушных линий электропередачи). Ограничения использования объектов недвижимости предусмотрены "Правилами установления охранных зон объектов электросетевого хозяйства и особых условий использования земельных участков, расположенных в границах таких зон", утвержденными Постановлением Правительства Российской Федерации от 24.02.2009 г. № 160.; Реестровый номер границы: 29:22-6.1245; Вид объекта реестра границ: Зона с особыми условиями использования территории; Вид зоны по документу: Зона с особыми условиями использования территории НК ТП316-Воронина,41; НК ТП316-Никитова,9; Тип зоны: Охранная зона инженерных коммуникаций</p>	
29:22:070202:1546/3	794	<p>вид ограничения (обременения): ограничения прав на земельный участок, предусмотренные статьей 56 Земельного кодекса Российской Федерации; Срок действия: не установлен; реквизиты документа-основания: приказ "О Типовых правилах охраны коммунальных тепловых сетей" от 17.08.1992 № 197 выдан: Министерство архитектуры, строительства и жилищно-коммунального хозяйства Российской Федерации; Содержание ограничения (обременения): Содержание ограничений:</p>	



ДОКУМЕНТ ПОДПИСАН
ЭЛЕКТРОННОЙ ПОДПИСЬЮ

Сертификат: 009F0BDC181A023B64597F1E2579BEFB50

Владелец: ФЕДЕРАЛЬНАЯ СЛУЖБА ГОСУДАРСТВЕННОЙ

РЕГИСТРАЦИИ, КАДАСТРА И КАРТОГРАФИИ

Действителен: с 02.08.2024 по 26.10.2025

полное наименование должности

инициалы, фамилия

Земельный участок			
вид объекта недвижимости			
Лист № 3 раздела 4.1	Всего листов раздела 4.1: 3	Всего разделов: 8	Всего листов выписки: 19

21.10.2024г. № КУВИ-001/2024-259303331

Кадастровый номер:

29:22:070202:1546

Ограничения использования объектов недвижимости предусмотрены Приказом МИНИСТЕРСТВО АРХИТЕКТУРЫ, СТРОИТЕЛЬСТВА И ЖИЛИЩНО-КОММУНАЛЬНОГО ХОЗЯЙСТВА РОССИЙСКОЙ ФЕДЕРАЦИИ от 17 августа 1992 г. N 197 "О ТИПОВЫХ ПРАВИЛАХ ОХРАНЫ КОММУНАЛЬНЫХ ТЕПЛОВЫХ СЕТЕЙ". пуктами 5-6. п.5.В пределах охранных зон тепловых сетей не допускается производить действия, которые могут повлечь нарушения в нормальной работе тепловых сетей, их повреждение, несчастные случаи, или препятствующие ремонту: размещать автозаправочные станции, хранилища горюче-смазочных материалов, складировать агрессивные химические материалы; загромождать подходы и подъезды к объектам и сооружениям тепловых сетей, складировать тяжелые и громоздкие материалы, возводить временные строения и заборы; устраивать спортивные и игровые площадки, неорганизованные рынки, остановочные пункты общественного транспорта, стоянки всех видов машин и механизмов, гаражи, огороды и т.п.; устраивать всякого рода свалки, разжигать костры, сжигать бытовой мусор или промышленные отходы; производить работы ударными механизмами, производить сброс и слив едких и коррозионно-активных веществ и горюче-смазочных материалов; проникать в помещения павильонов, центральных и индивидуальных тепловых пунктов посторонним лицам; открывать, снимать, засыпать люки камер тепловых сетей; сбрасывать в камеры мусор, отходы, снег и т.д.; снимать покровный металлический слой тепловой изоляции; разрушать тепловую изоляцию; ходить по трубопроводам надземной прокладки (переход через трубы разрешается только по специальным переходным мостикам); занимать подвалы зданий, особенно имеющих опасность затопления, в которых проложены тепловые сети или оборудованы тепловые вводы под мастерские, склады, для иных целей; тепловые вводы в здания должны быть загерметизированы. п.6.В пределах территории охранных зон тепловых сетей без письменного согласия предприятий и организаций, в ведении которых находятся эти сети, запрещается: производить строительство, капитальный ремонт, реконструкцию или снос любых зданий и сооружений; производить земляные работы, планировку грунта, посадку деревьев и кустарников, устраивать монументальные клумбы; производить погрузочно-разгрузочные работы, а также работы, связанные с разбиванием грунта и дорожных покрытий; сооружать проезды и переходы через трубопроводы тепловых сетей. Зона установлена бессрочно. ; Реестровый номер границы: 29:00-6.376; Вид объекта реестра границ: Зона с особыми условиями использования территории; Вид зоны по документу: Зона с особыми условиями использования территории "Охранная зона объекта "тепловые трассы г. Архангельска "ОАО" Архэнерго""; Тип зоны: Охранная зона инженерных коммуникаций



ДОКУМЕНТ ПОДПИСАН
ЭЛЕКТРОННОЙ ПОДПИСЬЮ

Сертификат: 009F0BDC181A023B64597F1E2579BEFB50

Владелец: ФЕДЕРАЛЬНАЯ СЛУЖБА ГОСУДАРСТВЕННОЙ

РЕГИСТРАЦИИ, КАДАСТРА И КАРТОГРАФИИ

Действителен: с 02.08.2024 по 26.10.2025

полное наименование должности

инициалы, фамилия

Выписка из Единого государственного реестра недвижимости об объекте недвижимости

Сведения о частях земельного участка

Земельный участок			
вид объекта недвижимости			

Лист № 1 раздела 4.2	Всего листов раздела 4.2: 3	Всего разделов: 8	Всего листов выписки: 19
----------------------	-----------------------------	-------------------	--------------------------

21.10.2024г. № КУВИ-001/2024-259303331

Кадастровый номер: 29:22:070202:1546

Сведения о характерных точках границы части (частей) земельного участка

Учетный номер части: 29:22:070202:1546/1

Система координат

Номер точки	Координаты, м		Описание закрепления на местности	Средняя квадратичная погрешность определения координат характерных точек границ земельного участка, м
	X	Y		
1	2	3	4	5
1	648583.81	2526753.21	-	-
2	648579.82	2526757.37	-	-
3	648573	2526764.97	-	-
4	648553.56	2526781.71	-	-
5	648528.62	2526809.43	-	-
6	648503.86	2526788.01	-	-
7	648494.4	2526798.15	-	-
8	648480.55	2526813	-	-
9	648467.3	2526800.96	-	-
10	648463	2526797.12	-	-
11	648534.22	2526721.45	-	-
12	648562.55	2526694.35	-	-
13	648597.23	2526725.38	-	-
1	648583.81	2526753.21	-	-
1	648556.33	2526714.29	-	-
2	648500.99	2526774.51	-	-
3	648512.21	2526784.84	-	-
4	648533.61	2526787.87	-	-
5	648576.83	2526740.24	-	-
6	648577.87	2526734.43	-	-
1	648556.33	2526714.29	-	-



ДОКУМЕНТ ПОДПИСАН
ЭЛЕКТРОННОЙ ПОДПИСЬЮ

Сертификат: 009F0BDC181A023B64597F1E2579BEFB50
Владелец: ФЕДЕРАЛЬНАЯ СЛУЖБА ГОСУДАРСТВЕННОЙ
РЕГИСТРАЦИИ, КАДАСТРА И КАРТОГРАФИИ
Действителен: с 02.08.2024 по 26.10.2025

полное наименование должности		инициалы, фамилия
-------------------------------	--	-------------------

Земельный участок			
вид объекта недвижимости			
Лист № 2 раздела 4.2	Всего листов раздела 4.2: 3	Всего разделов: 8	Всего листов выписки: 19

21.10.2024г. № КУВИ-001/2024-259303331

Кадастровый номер: 29:22:070202:1546

Сведения о характерных точках границы части (частей) земельного участка			
Учетный номер части: 29:22:070202:1546/2			
Система координат			

Номер точки	Координаты, м		Описание закрепления на местности	Средняя квадратичная погрешность определения координат характерных точек границ земельного участка, м
	X	Y		
1	2	3	4	5
1	648565.72	2526771.24	-	-
2	648564.07	2526772.66	-	-
3	648560.79	2526769.83	-	-
4	648549.4	2526782.15	-	-
5	648527.21	2526806.77	-	-
6	648526.31	2526807.15	-	-
7	648525.95	2526807.12	-	-
8	648522.07	2526803.76	-	-
9	648522.22	2526803.59	-	-
10	648523.09	2526803.11	-	-
11	648524.25	2526803.14	-	-
12	648526.07	2526804.83	-	-
13	648547.79	2526780.69	-	-
14	648560.63	2526766.83	-	-
1	648565.72	2526771.24	-	-



ДОКУМЕНТ ПОДПИСАН
ЭЛЕКТРОННОЙ ПОДПИСЬЮ

Сертификат: 009F0BDC181A023B64597F1E2579BEFB50

Владелец: ФЕДЕРАЛЬНАЯ СЛУЖБА ГОСУДАРСТВЕННОЙ

РЕГИСТРАЦИИ, КАДАСТРА И КАРТОГРАФИИ

Действителен: с 02.08.2024 по 26.10.2025

полное наименование должности

инициалы, фамилия

Земельный участок

вид объекта недвижимости

Лист № 3 раздела 4.2

Всего листов раздела 4.2: 3

Всего разделов: 8

Всего листов выписки: 19

21.10.2024г. № КУВИ-001/2024-259303331

Кадастровый номер:

29:22:070202:1546

Сведения о характерных точках границы части (частей) земельного участка

Учетный номер части: 29:22:070202:1546/3

Система координат

Номер точки	Координаты, м		Описание закрепления на местности	Средняя квадратичная погрешность определения координат характерных точек границ земельного участка, м
	X	Y		
1	2	3	4	5
1	648574.1	2526763.74	-	-
2	648573	2526764.97	-	-
3	648566.61	2526770.47	-	-
4	648557.08	2526762.01	-	-
5	648576.83	2526740.24	-	-
6	648577.87	2526734.43	-	-
7	648556.33	2526714.29	-	-
8	648540.17	2526731.87	-	-
9	648531.76	2526724.07	-	-
10	648534.22	2526721.45	-	-
11	648538.98	2526716.89	-	-
12	648543.12	2526720.77	-	-
13	648555.66	2526706.97	-	-
14	648590.34	2526737.94	-	-
15	648570.47	2526760.52	-	-
16	648574.1	2526763.74	-	-



ДОКУМЕНТ ПОДПИСАН
ЭЛЕКТРОННОЙ ПОДПИСЬЮ

Сертификат: 009F0BDC181A023B64597F1E2579BEFB50

Владелец: ФЕДЕРАЛЬНАЯ СЛУЖБА ГОСУДАРСТВЕННОЙ

РЕГИСТРАЦИИ, КАДАСТРА И КАРТОГРАФИИ

Действителен: с 02.08.2024 по 26.10.2025

полное наименование должности

инициалы, фамилия

Филиал публично-правовой компании "Роскадастр" по Архангельской области и Ненецкому автономному округу
полное наименование органа регистрации прав

Выписка из Единого государственного реестра недвижимости об объекте недвижимости

Сведения о характеристиках объекта недвижимости

На основании запроса от 21.10.2024, поступившего на рассмотрение 21.10.2024, сообщаем, что согласно записям Единого государственного реестра недвижимости:

Раздел 1 Лист 1

Земельный участок			
вид объекта недвижимости			
Лист № 1 раздела 1	Всего листов раздела 1: 4	Всего разделов: 8	Всего листов выписки: 19
21.10.2024г. № КУВИ-001/2024-259302688			
Кадастровый номер:	29:22:070202:1549		
Номер кадастрового квартала:	29:22:070202		
Дата присвоения кадастрового номера:	18.12.2019		
Ранее присвоенный государственный учетный номер:	данные отсутствуют		
Местоположение:	Архангельская область, г. Архангельск, территориальный округ Варавино-Фактория		
Площадь:	5086 +/- 25		
Кадастровая стоимость, руб.:	1290165.62		
Кадастровые номера расположенных в пределах земельного участка объектов недвижимости:	29:22:000000:8135, 29:22:000000:8400, 29:22:000000:8332, 29:22:070202:1976		
Кадастровые номера объектов недвижимости, из которых образован объект недвижимости:	данные отсутствуют		
Кадастровые номера образованных объектов недвижимости:	данные отсутствуют		
Категория земель:	Земли населенных пунктов		
Виды разрешенного использования:	благоустройство территории		
Сведения о кадастровом инженере:	Павловский Олег Николаевич, СНИЛС 110-264-051 86, договор на выполнение кадастровых работ от 29.11.2019 № 57, дата завершения кадастровых работ: 11.12.2019		
Сведения о лесах, водных объектах и об иных природных объектах, расположенных в пределах земельного участка:	данные отсутствуют		



ДОКУМЕНТ ПОДПИСАН
ЭЛЕКТРОННОЙ ПОДПИСЬЮ

Сертификат: 009F0BDC181A023B64597F1E2579BEFB50

Владелец: ФЕДЕРАЛЬНАЯ СЛУЖБА ГОСУДАРСТВЕННОЙ
РЕГИСТРАЦИИ, КАДАСТРА И КАРТОГРАФИИ
Действителен: с 02.08.2024 по 26.10.2025

полное наименование должности

инициалы, фамилия

Земельный участок			
вид объекта недвижимости			
Лист № 2 раздела 1	Всего листов раздела 1: 4	Всего разделов: 8	Всего листов выписки: 19
21.10.2024г. № КУВИ-001/2024-259302688			
Кадастровый номер:		29:22:070202:1549	
Сведения о том, что земельный участок полностью расположен в границах зоны с особыми условиями использования территории, территории объекта культурного наследия, публичного сервитута:		Земельный участок полностью расположен в границах зоны с реестровым номером 29:00-6.279 от 31.10.2020, ограничение использования земельного участка в пределах зоны: В границах зон затопления, подтопления, в соответствии с законодательством Российской Федерации о градостроительной деятельности отнесенных к зонам с особыми условиями использования территорий, запрещаются: 1) размещение новых населенных пунктов и строительство объектов капитального строительства без обеспечения инженерной защиты таких населенных пунктов и объектов от затопления, подтопления; 2) использование сточных вод в целях регулирования плодородия почв; 3) размещение кладбищ, скотомогильников, объектов размещения отходов производства и потребления, химических, взрывчатых, токсичных, отравляющих и ядовитых веществ, пунктов хранения и захоронения радиоактивных отходов; 4) осуществление авиационных мер по борьбе с вредными организмами. Водный Кодекс Российской Федерации (от 03.06.2006 г. № 74-ФЗ), вид/наименование: Граница зоны подтопления муниципального образования «Город Архангельск» (территориальные округа Октябрьский, Ломоносовский, Майская Горка, Варавино-Фактория), тип: Иная зона с особыми условиями использования территории, решения: 1. дата решения: 03.06.2006, номер решения: 74-ФЗ, наименование ОГВ/ОМСУ: Российская Федерация 2. дата решения: 18.04.2014, номер решения: 360, наименование ОГВ/ОМСУ: Правительство Российской Федерации 3. дата решения: 01.10.2020, номер решения: 96, наименование ОГВ/ОМСУ: Двинско-Печорское бассейновое водное управление Федерального агентства водных ресурсов	
Сведения о том, что земельный участок расположен в границах особой экономической зоны, территории опережающего развития, зоны территориального развития в Российской Федерации, игровой зоны:		данные отсутствуют	
Сведения о том, что земельный участок расположен в границах особо охраняемой природной территории, Байкальской природной территории и ее экологических зон, лесопарковом зеленом поясе, охотничьего угодья, лесничества:		данные отсутствуют	
Сведения о расположении земельного участка и (или) расположенного на нем объекта недвижимости в границах территории, в отношении которой принято решение о резервировании земель для государственных или муниципальных нужд:		данные отсутствуют	
Сведения о результатах проведения государственного земельного надзора:		данные отсутствуют	
Сведения о расположении земельного участка в границах территории, в отношении которой утвержден проект межевания территории:		данные отсутствуют	



ДОКУМЕНТ ПОДПИСАН
ЭЛЕКТРОННОЙ ПОДПИСЬЮ

Сертификат: 009F0BDC181A023B64597F1E2579BEFB50

Владелец: ФЕДЕРАЛЬНАЯ СЛУЖБА ГОСУДАРСТВЕННОЙ

РЕГИСТРАЦИИ, КАДАСТРА И КАРТОГРАФИИ

Действителен: с 02.08.2024 по 26.10.2025

полное наименование должности

инициалы, фамилия

Земельный участок			
вид объекта недвижимости			
Лист № 3 раздела 1	Всего листов раздела 1: 4	Всего разделов: 8	Всего листов выписки: 19

21.10.2024г. № КУВИ-001/2024-259302688

Кадастровый номер: 29:22:070202:1549

Условный номер земельного участка:	данные отсутствуют
Сведения о принятии акта и (или) заключении договора, предусматривающих предоставление в соответствии с земельным законодательством исполнительным органом государственного органа власти или органом местного самоуправления, находящегося в государственной или муниципальной собственности земельного участка для строительства наемного дома социального использования или наемного дома коммерческого использования:	данные отсутствуют
Сведения о том, что земельный участок или земельные участки образованы на основании решения об изъятии земельного участка и (или) расположенного на нем объекта недвижимости для государственных или муниципальных нужд:	данные отсутствуют
Сведения о том, что земельный участок образован из земель или земельного участка, государственная собственность на которые не разграничена:	данные отсутствуют
Сведения о наличии земельного спора о местоположении границ земельных участков:	данные отсутствуют
Статус записи об объекте недвижимости:	Сведения об объекте недвижимости имеют статус "актуальные"
Особые отметки:	Сведения об ограничениях права на объект недвижимости, обременениях данного объекта, не зарегистрированных в реестре прав, ограничений прав и обременений недвижимого имущества: вид ограничения (обременения): ограничения прав на земельный участок, предусмотренные статьей 56 Земельного кодекса Российской Федерации; срок действия: с 06.05.2021; реквизиты документа-основания: водный кодекс РФ от 03.06.2006 № 74-ФЗ выдан: Российская Федерация; постановление "О зонах затопления, подтопления" от 18.04.2014 № 360 выдан: Правительство Российской Федерации; приказ "Об определении границ зон затопления, подтопления в административных границах муниципального образования "город Архангельск", Архангельской области" от 01.10.2020 № 96 выдан: Двинско-Печорское бассейновое водное управление Федерального агентства водных ресурсов. вид ограничения (обременения): ограничения прав на земельный участок, предусмотренные статьей 56 Земельного кодекса Российской Федерации; срок действия: с 15.07.2021; реквизиты документа-основания: постановление "Об утверждении Правил охраны линий и сооружений связи Российской Федерации" от 09.06.1995 № 578 выдан: Правительство Российской Федерации. вид ограничения (обременения): ограничения прав на земельный участок,



ДОКУМЕНТ ПОДПИСАН
ЭЛЕКТРОННОЙ ПОДПИСЬЮ

Сертификат: 009F0BDC181A023B64597F1E2579BEFB50

Владелец: ФЕДЕРАЛЬНАЯ СЛУЖБА ГОСУДАРСТВЕННОЙ

РЕГИСТРАЦИИ, КАДАСТРА И КАРТОГРАФИИ

Действителен: с 02.08.2024 по 26.10.2025

полное наименование должности

инициалы, фамилия

Земельный участок			
вид объекта недвижимости			
Лист № 4 раздела 1	Всего листов раздела 1: 4	Всего разделов: 8	Всего листов выписки: 19
21.10.2024г. № КУВИ-001/2024-259302688			
Кадастровый номер:		29:22:070202:1549	
		<p>предусмотренные статьей 56 Земельного кодекса Российской Федерации; срок действия: с 27.06.2023; реквизиты документа-основания: постановление "Об утверждении границ водоохранных зон и прибрежных защитных полос рек Северная Двина, Ваганиха, Ижма, Повракулка, Долгая Щель, Гнилуха, Юрас в границах поселений городского округа Архангельской области "Город Архангельск" от 13.04.2020 № 18п выдан: Министерство природных ресурсов и лесопромышленного комплекса Архангельской области. вид ограничения (обременения): ограничения прав на земельный участок, предусмотренные статьей 56 Земельного кодекса Российской Федерации; срок действия: с 28.06.2023; реквизиты документа-основания: постановление "Об утверждении границ водоохранных зон и прибрежных защитных полос рек Северная Двина, Ваганиха, Ижма, Повракулка, Долгая Щель, Гнилуха, Юрас в границах поселений городского округа Архангельской области "Город Архангельск" от 13.04.2020 № 18п выдан: Министерство природных ресурсов и лесопромышленного комплекса Архангельской области.</p>	
Получатель выписки:		Демин Александр Анатольевич	

полное наименование должности	 ДОКУМЕНТ ПОДПИСАН ЭЛЕКТРОННОЙ ПОДПИСЬЮ Сертификат: 009F0BDC181A023B64597F1E2579BEFB50 Владелец: ФЕДЕРАЛЬНАЯ СЛУЖБА ГОСУДАРСТВЕННОЙ РЕГИСТРАЦИИ, КАДАСТРА И КАРТОГРАФИИ Действителен: с 02.08.2024 по 26.10.2025	инициалы, фамилия
-------------------------------	---	-------------------

Выписка из Единого государственного реестра недвижимости об объекте недвижимости
Сведения о зарегистрированных правах

Земельный участок			
вид объекта недвижимости			
Лист № 1 раздела 2	Всего листов раздела 2: 2	Всего разделов: 8	Всего листов выписки: 19
21.10.2024г. № КУВИ-001/2024-259302688			
Кадастровый номер:		29:22:070202:1549	
1	Правообладатель (правообладатели):	1.1	городской округ "Город Архангельск"
	Сведения о возможности предоставления третьим лицам персональных данных физического лица:	1.1.1	данные отсутствуют
2	Вид, номер, дата и время государственной регистрации права:	2.1	Собственность 29:22:070202:1549-29/188/2022-1 14.04.2022 18:33:09
3	Сведения об осуществлении государственной регистрации сделки, права без необходимого в силу закона согласия третьего лица, органа:	3.1	данные отсутствуют
4	Ограничение прав и обременение объекта недвижимости:	не зарегистрировано	
5	Договоры участия в долевом строительстве:	не зарегистрировано	
6	Заявленные в судебном порядке права требования:	данные отсутствуют	
7	Сведения о возможности предоставления третьим лицам персональных данных физического лица	данные отсутствуют	
8	Сведения о возражении в отношении зарегистрированного права:	данные отсутствуют	
9	Сведения о наличии решения об изъятии объекта недвижимости для государственных и муниципальных нужд:	данные отсутствуют	
10	Сведения о невозможности государственной регистрации без личного участия правообладателя или его законного представителя:	данные отсутствуют	
11	Правопритязания и сведения о наличии поступивших, но не рассмотренных заявлений о проведении государственной регистрации права (перехода, прекращения права), ограничения права или обременения объекта недвижимости, сделки в отношении объекта недвижимости:	отсутствуют	



ДОКУМЕНТ ПОДПИСАН
ЭЛЕКТРОННОЙ ПОДПИСЬЮ

Сертификат: 009F0BDC181A023B64597F1E2579BEFB50

Владелец: ФЕДЕРАЛЬНАЯ СЛУЖБА ГОСУДАРСТВЕННОЙ
РЕГИСТРАЦИИ, КАДАСТРА И КАРТОГРАФИИ
Действителен: с 02.08.2024 по 26.10.2025

полное наименование должности

инициалы, фамилия

Земельный участок			
вид объекта недвижимости			
Лист № 2 раздела 2	Всего листов раздела 2: 2	Всего разделов: 8	Всего листов выписки: 19
21.10.2024г. № КУВИ-001/2024-259302688			
Кадастровый номер:		29:22:070202:1549	
11	Сведения о невозможности государственной регистрации перехода, прекращения, ограничения права на земельный участок из земель сельскохозяйственного назначения:	данные отсутствуют	

полное наименование должности	 ДОКУМЕНТ ПОДПИСАН ЭЛЕКТРОННОЙ ПОДПИСЬЮ Сертификат: 009F0BDC181A023B64597F1E2579BEFB50 Владелец: ФЕДЕРАЛЬНАЯ СЛУЖБА ГОСУДАРСТВЕННОЙ РЕГИСТРАЦИИ, КАДАСТРА И КАРТОГРАФИИ Действителен: с 02.08.2024 по 26.10.2025	инициалы, фамилия
-------------------------------	---	-------------------


Выписка из Единого государственного реестра недвижимости об объекте недвижимости
Описание местоположения земельного участка

Земельный участок			
вид объекта недвижимости			
Лист № 1 раздела 3	Всего листов раздела 3: 1	Всего разделов: 8	Всего листов выписки: 19
21.10.2024г. № КУВИ-001/2024-259302688			
Кадастровый номер:		29:22:070202:1549	

План (чертеж, схема) земельного участка



Масштаб 1:1000	Условные обозначения:
----------------	-----------------------

 ДОКУМЕНТ ПОДПИСАН ЭЛЕКТРОННОЙ ПОДПИСЬЮ Сертификат: 009F0BDC181A023B64597F1E2579BEFB50 Владелец: ФЕДЕРАЛЬНАЯ СЛУЖБА ГОСУДАРСТВЕННОЙ РЕГИСТРАЦИИ, КАДАСТРА И КАРТОГРАФИИ Действителен: с 02.08.2024 по 26.10.2025	инициалы, фамилия
полное наименование должности	

Выписка из Единого государственного реестра недвижимости об объекте недвижимости

Описание местоположения земельного участка

Земельный участок			
вид объекта недвижимости			
Лист № 1 раздела 3.1	Всего листов раздела 3.1: 1	Всего разделов: 8	Всего листов выписки: 19
21.10.2024г. № КУВИ-001/2024-259302688			
Кадастровый номер:		29:22:070202:1549	

Описание местоположения границ земельного участка							
№ п/п	Номер точки		Дирекционный угол	Горизонтальное проложение, м	Описание закрепления на местности	Кадастровые номера смежных участков	Сведения об адресах правообладателей смежных земельных участков
	начальная	конечная					
1	2	3	4	5	6	7	8
1	1.1.1	1.1.2	40°14.4'	33.58	данные отсутствуют	данные отсутствуют	данные отсутствуют
2	1.1.2	1.1.3	133°36.5'	6.41	данные отсутствуют	29:22:070202:4(1)	адрес отсутствует
3	1.1.3	1.1.4	222°13.8'	2.63	данные отсутствуют	29:22:070202:4(1)	адрес отсутствует
4	1.1.4	1.1.5	132°3.2'	4.54	данные отсутствуют	29:22:070202:4(1)	адрес отсутствует
5	1.1.5	1.1.6	41°50.7'	2.7	данные отсутствуют	29:22:070202:4(1)	адрес отсутствует
6	1.1.6	1.1.7	132°43.2'	47.45	данные отсутствуют	29:22:070202:4(1)	адрес отсутствует
7	1.1.7	1.1.8	222°5.6'	15.62	данные отсутствуют	29:22:070202:4(1)	адрес отсутствует
8	1.1.8	1.1.9	132°0.7'	19.39	данные отсутствуют	29:22:070202:4(1)	адрес отсутствует
9	1.1.9	1.1.10	42°0.5'	16.26	данные отсутствуют	29:22:070202:4(1)	адрес отсутствует
10	1.1.10	1.1.11	131°59.2'	6.86	данные отсутствуют	29:22:070202:4(1)	адрес отсутствует
11	1.1.11	1.1.12	42°3.8'	42.23	данные отсутствуют	29:22:070202:4(1)	адрес отсутствует
12	1.1.12	1.1.13	313°49.9'	0.69	данные отсутствуют	29:22:070202:4(1)	адрес отсутствует
13	1.1.13	1.1.14	41°36.9'	10.18	данные отсутствуют	29:22:070202:9(1)	адрес отсутствует
14	1.1.14	1.1.15	132°24.2'	16.7	данные отсутствуют	29:22:070202:9(1)	адрес отсутствует
15	1.1.15	1.1.16	43°8.9'	16.19	данные отсутствуют	29:22:070202:9(1)	адрес отсутствует
16	1.1.16	1.1.17	133°11.0'	19.19	данные отсутствуют	данные отсутствуют	данные отсутствуют
17	1.1.17	1.1.18	222°14.8'	89.38	данные отсутствуют	29:22:070202:1265(1)	данные отсутствуют
18	1.1.18	1.1.1	306°7.7'	119.3	данные отсутствуют	29:22:070202:1551(1)	данные отсутствуют
19	1.1.18	1.1.18			данные отсутствуют	29:22:070202:1552(1), 29:22:000000:8105(1)	данные отсутствуют



ДОКУМЕНТ ПОДПИСАН
ЭЛЕКТРОННОЙ ПОДПИСЬЮ

Сертификат: 009F0BDC181A023B64597F1E2579BEFB50

Владелец: ФЕДЕРАЛЬНАЯ СЛУЖБА ГОСУДАРСТВЕННОЙ

РЕГИСТРАЦИИ, КАДАСТРА И КАРТОГРАФИИ

Действителен: с 02.08.2024 по 26.10.2025

полное наименование должности

инициалы, фамилия

Выписка из Единого государственного реестра недвижимости об объекте недвижимости

Описание местоположения земельного участка

Земельный участок			
вид объекта недвижимости			
Лист № 1 раздела 3.2	Всего листов раздела 3.2: 1	Всего разделов: 8	Всего листов выписки: 19
21.10.2024г. № КУВИ-001/2024-259302688			
Кадастровый номер:		29:22:070202:1549	

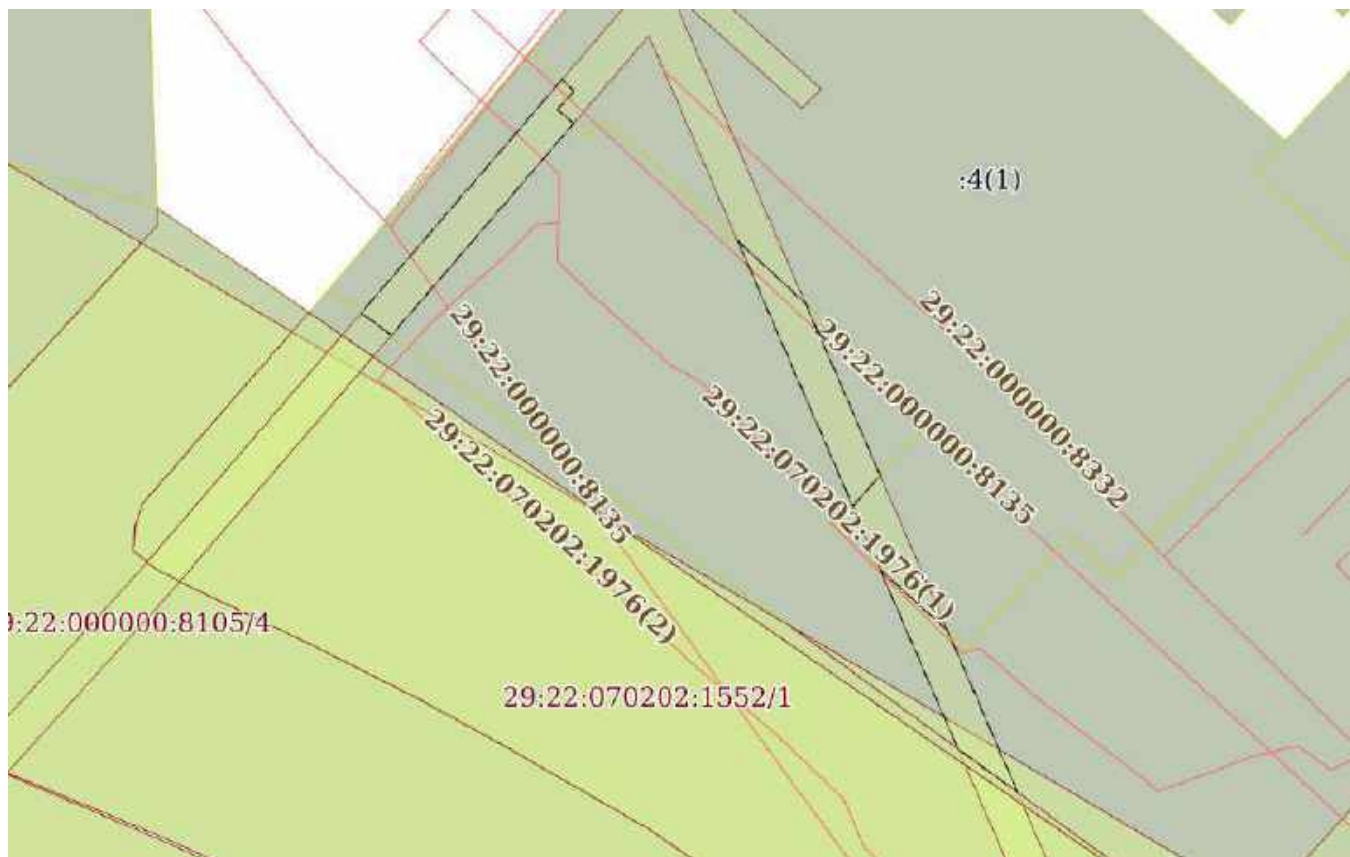
Сведения о характерных точках границы земельного участка				
Система координат МСК-29 зона 2				
Номер точки	Координаты, м		Описание закрепления на местности	Средняя квадратичная погрешность определения координат характерных точек границ земельного участка, м
	X	Y		
1	2	3	4	5
1	648244.58	2526438.35	-	0.1
2	648270.21	2526460.04	-	0.1
3	648265.79	2526464.68	-	0.1
4	648263.84	2526462.91	-	0.1
5	648260.8	2526466.28	-	0.1
6	648262.81	2526468.08	-	0.1
7	648230.62	2526502.94	-	0.1
8	648219.03	2526492.47	-	0.1
9	648206.05	2526506.88	-	0.1
10	648218.13	2526517.76	-	0.1
11	648213.54	2526522.86	-	0.1
12	648244.89	2526551.15	-	0.1
13	648245.37	2526550.65	-	0.1
14	648252.98	2526557.41	-	0.1
15	648241.72	2526569.74	-	0.1
16	648253.53	2526580.81	-	0.1
17	648240.4	2526594.8	-	0.1
18	648174.24	2526534.71	-	0.1
1	648244.58	2526438.35	-	0.1

полное наименование должности	 ДОКУМЕНТ ПОДПИСАН ЭЛЕКТРОННОЙ ПОДПИСЬЮ	инициалы, фамилия
	Сертификат: 009F0BDC181A023B64597F1E2579BEFB50 Владелец: ФЕДЕРАЛЬНАЯ СЛУЖБА ГОСУДАРСТВЕННОЙ РЕГИСТРАЦИИ, КАДАСТРА И КАРТОГРАФИИ Действителен: с 02.08.2024 по 26.10.2025	


Выписка из Единого государственного реестра недвижимости об объекте недвижимости
Сведения о частях земельного участка

Земельный участок			
вид объекта недвижимости			
Лист № 1 раздела 4	Всего листов раздела 4: 3	Всего разделов: 8	Всего листов выписки: 19
21.10.2024г. № КУВИ-001/2024-259302688			
Кадастровый номер:		29:22:070202:1549	

План (чертеж, схема) части земельного участка Учетный номер части: 29:22:070202:1549/1



Масштаб 1:800 Условные обозначения:

полное наименование должности	 ДОКУМЕНТ ПОДПИСАН ЭЛЕКТРОННОЙ ПОДПИСЬЮ	инициалы, фамилия
	Сертификат: 009F0BDC181A023B64597F1E2579BEFB50 Владелец: ФЕДЕРАЛЬНАЯ СЛУЖБА ГОСУДАРСТВЕННОЙ РЕГИСТРАЦИИ, КАДАСТРА И КАРТОГРАФИИ Действителен: с 02.08.2024 по 26.10.2025	

Земельный участок

вид объекта недвижимости

Лист № 2 раздела 4

Всего листов раздела 4: 3

Всего разделов: 8

Всего листов выписки: 19

21.10.2024г. № КУВИ-001/2024-259302688

Кадастровый номер:

29:22:070202:1549

План (чертеж, схема) части земельного участка

Учетный номер части: 29:22:070202:1549/2



Масштаб 1:400

Условные обозначения:

ДОКУМЕНТ ПОДПИСАН
ЭЛЕКТРОННОЙ ПОДПИСЬЮ

Сертификат: 009F0BDC181A023B64597F1E2579BEFB50

Владелец: ФЕДЕРАЛЬНАЯ СЛУЖБА ГОСУДАРСТВЕННОЙ
РЕГИСТРАЦИИ, КАДАСТРА И КАРТОГРАФИИ
Действителен: с 02.08.2024 по 26.10.2025

полное наименование должности

инициалы, фамилия

Земельный участок

вид объекта недвижимости

Лист № 3 раздела 4

Всего листов раздела 4: 3

Всего разделов: 8

Всего листов выписки: 19

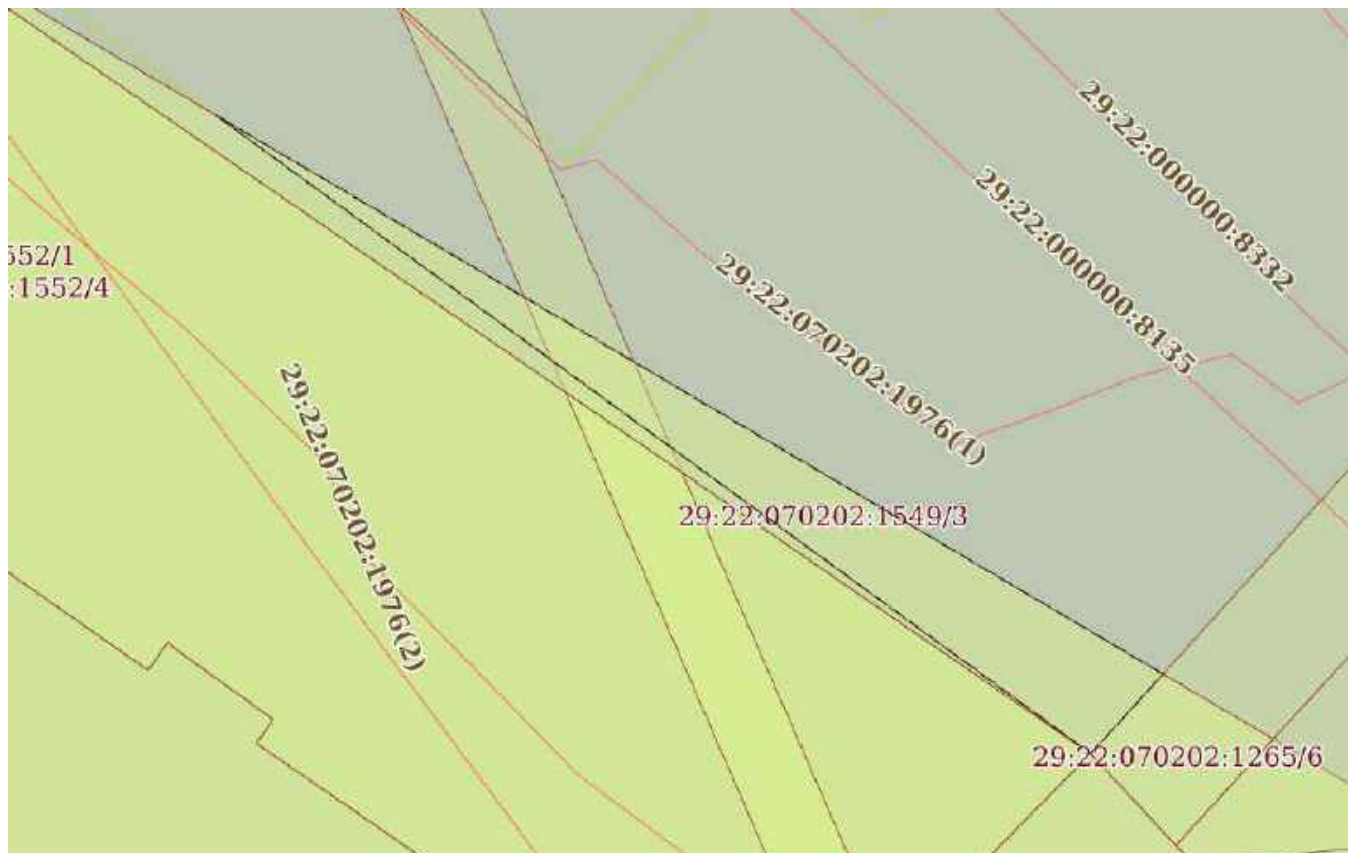
21.10.2024г. № КУВИ-001/2024-259302688

Кадастровый номер:

29:22:070202:1549

План (чертеж, схема) части земельного участка

Учетный номер части: 29:22:070202:1549/3



Масштаб 1:400

Условные обозначения:

ДОКУМЕНТ ПОДПИСАН
ЭЛЕКТРОННОЙ ПОДПИСЬЮ

Сертификат: 009F0BDC181A023B64597F1E2579BEFB50

Владелец: ФЕДЕРАЛЬНАЯ СЛУЖБА ГОСУДАРСТВЕННОЙ

РЕГИСТРАЦИИ, КАДАСТРА И КАРТОГРАФИИ

Действителен: с 02.08.2024 по 26.10.2025

полное наименование должности

инициалы, фамилия

Выписка из Единого государственного реестра недвижимости об объекте недвижимости

Сведения о частях земельного участка

Земельный участок			
вид объекта недвижимости			
Лист № 1 раздела 4.1	Всего листов раздела 4.1: 4	Всего разделов: 8	Всего листов выписки: 19
21.10.2024г. № КУВИ-001/2024-259302688			
Кадастровый номер:		29:22:070202:1549	

Учетный номер части	Площадь, м2	Содержание ограничения в использовании или ограничения права на объект недвижимости или обременения объекта недвижимости
1	2	3
29:22:070202:1549/1	307	<p>вид ограничения (обременения): ограничения прав на земельный участок, предусмотренные статьей 56 Земельного кодекса Российской Федерации; Срок действия: не установлен; реквизиты документа-основания: постановление "Об утверждении Правил охраны линий и сооружений связи Российской Федерации" от 09.06.1995 № 578 выдан: Правительство Российской Федерации; Содержание ограничения (обременения): В соответствии с Постановлением Правительства РФ от 9 июня 1995 г. N 578 "Об утверждении Правил охраны линий и сооружений связи Российской Федерации" устанавливаются следующие ограничения: в пределах охранных зон без письменного согласия и присутствия представителей предприятий, эксплуатирующих линии связи и линии радиотелефонии, юридическим и физическим лицам запрещается: а) осуществлять всякого рода строительные, монтажные и взрывные работы, планировку грунта землеройными механизмами (за исключением зон песчаных барханов) и земляные работы (за исключением вспашки на глубину не более 0,3 метра); б) производить геолого-съёмочные, поисковые, геодезические и другие изыскательские работы, которые связаны с бурением скважин, шурфованием, взятием проб грунта, осуществлением взрывных работ; в) производить посадку деревьев, располагать полевые станы, содержать скот, складировать материалы, корма и удобрения, жечь костры, устраивать стрельбища; г) устраивать проезды и стоянки автотранспорта, тракторов и механизмов, провозить негабаритные грузы под проводами воздушных линий связи и линий радиотелефонии, строить каналы (арыки), устраивать заграждения и другие препятствия; д) устраивать причалы для стоянки судов, барж и плавучих кранов, производить погрузочно-разгрузочные, подводно-технические, дноуглубительные и землечерпательные работы, выделять рыбопромысловые участки, производить добычу рыбы, других водных животных, а также водных растений придонными орудиями лова, устраивать водопои, производить колку и заготовку льда. Судам и другим плавучим средствам запрещается бросать якоря, проходить с отданными якорями, цепями, лотами, волокушами и тралами; е) производить строительство и реконструкцию линий электропередач, радиостанций и других объектов, излучающих электромагнитную энергию и оказывающих опасное воздействие на линии связи и линии радиотелефонии; ж) производить защиту подземных коммуникаций от коррозии без учета проходящих подземных кабельных линий связи. Юридическим и физическим лицам запрещается производить всякого рода действия, которые могут нарушить нормальную работу линий связи и линий радиотелефонии, в частности: а) производить снос и реконструкцию зданий и мостов, осуществлять переустройство коллекторов, туннелей метрополитена и железных дорог, где проложены кабели связи, установлены столбы воздушных линий</p>



ДОКУМЕНТ ПОДПИСАН
ЭЛЕКТРОННОЙ ПОДПИСЬЮ

Сертификат: 009F0BDC181A023B64597F1E2579BEFB50

Владелец: ФЕДЕРАЛЬНАЯ СЛУЖБА ГОСУДАРСТВЕННОЙ
РЕГИСТРАЦИИ, КАДАСТРА И КАРТОГРАФИИ
Действителен: с 02.08.2024 по 26.10.2025

полное наименование должности

инициалы, фамилия

Земельный участок			
вид объекта недвижимости			
Лист № 2 раздела 4.1	Всего листов раздела 4.1: 4	Всего разделов: 8	Всего листов выписки: 19
21.10.2024г. № КУВИ-001/2024-259302688			
Кадастровый номер:		29:22:070202:1549	
		<p>связи и линий радиофикации, размещены технические сооружения радиорелейных станций, кабельные ящики и распределительные коробки, без предварительного выноса заказчиками (застройщиками) линий и сооружений связи, линий и сооружений радиофикации по согласованию с предприятиями, в ведении которых находятся эти линии и сооружения; б) производить засыпку трасс подземных кабельных линий связи, устраивать на этих трассах временные склады, стоки химически активных веществ и свалки промышленных, бытовых и прочих отходов, ломать замерные, сигнальные, предупредительные знаки и телефонные колодцы; в) открывать двери и люки необслуживаемых усилительных и регенерационных пунктов (наземных и подземных) и радиорелейных станций, кабельных колодцев телефонной канализации, распределительных шкафов и кабельных ящиков, а также подключаться к линиям связи (за исключением лиц, обслуживающих эти линии); г) огораживать трассы линий связи, препятствуя свободному доступу к ним технического персонала; д) самовольно подключаться к абонентской телефонной линии и линии радиофикации в целях пользования услугами связи; е) совершать иные действия, которые могут причинить повреждения сооружениям связи и радиофикации (повреждать опоры и арматуру воздушных линий связи, обрывать провода, набрасывать на них посторонние предметы и другое).; Реестровый номер границы: 29:00-6.323; Вид объекта реестра границ: Зона с особыми условиями использования территории; Вид зоны по документу: Охранная зона объекта "Строительство ВОЛП Архангельск-Карпогоры (Архангельск-Луковецкий)"; Тип зоны: Охранная зона линий и сооружений связи и линий и сооружений радиофикации</p>	
29:22:070202:1549/2	167	<p>вид ограничения (обременения): ограничения прав на земельный участок, предусмотренные статьей 56 Земельного кодекса Российской Федерации; Срок действия: не установлен; реквизиты документа-основания: постановление "Об утверждении границ водоохранных зон и прибрежных защитных полос рек Северная Двина, Ваганиха, Ижма, Повракулка, Долгая Щель, Гнилуха, Юрас в границах поселений городского округа Архангельской области "Город Архангельск" от 13.04.2020 № 18п выдан: Министерство природных ресурсов и лесопромышленного комплекса Архангельской области; Содержание ограничения (обременения): В соответствии со ст.65 Водного кодекса Российской Федерации от 03.06.2006 N 74-ФЗ в границах водоохранных зон запрещаются: 1)использование сточных вод в целях регулирования плодородия почв; 2)размещение кладбищ, скотомогильников, объектов размещения отходов производства и потребления, химических, взрывчатых, токсичных, отравляющих и ядовитых веществ, пунктов захоронения радиоактивных отходов; 3)осуществление авиационных мер по борьбе с вредными организмами; 4)движение и стоянка транспортных средств (кроме специальных транспортных средств), за исключением их движения по дорогам и стоянки на дорогах и в специально оборудованных местах, имеющих твердое покрытие; 5) размещение автозаправочных станций, складов горюче-смазочных материалов (за исключением случаев, если автозаправочные станции, склады горюче-смазочных материалов размещены на территориях портов, судостроительных и судоремонтных организаций, инфраструктуры внутренних водных путей при условии соблюдения требований законодательства в области охраны окружающей среды и Водного Кодекса), станций технического обслуживания, используемых для технического</p>	



ДОКУМЕНТ ПОДПИСАН
ЭЛЕКТРОННОЙ ПОДПИСЬЮ

Сертификат: 009F0BDC181A023B64597F1E2579BEFB50

Владелец: ФЕДЕРАЛЬНАЯ СЛУЖБА ГОСУДАРСТВЕННОЙ
РЕГИСТРАЦИИ, КАДАСТРА И КАРТОГРАФИИ
Действителен: с 02.08.2024 по 26.10.2025

полное наименование должности

инициалы, фамилия

Земельный участок			
вид объекта недвижимости			
Лист № 3 раздела 4.1	Всего листов раздела 4.1: 4	Всего разделов: 8	Всего листов выписки: 19
21.10.2024г. № КУВИ-001/2024-259302688			
Кадастровый номер:		29:22:070202:1549	
		осмотра и ремонта транспортных средств, осуществление мойки транспортных средств; 6) размещение специализированных хранилищ пестицидов и агрохимикатов, применение пестицидов и агрохимикатов; 7) сброс сточных, в том числе дренажных, вод; 8) разведка и добыча общераспространенных полезных ископаемых (за исключением случаев, если разведка и добыча общераспространенных полезных ископаемых осуществляются пользователями недр, осуществляющими разведку и добычу иных видов полезных ископаемых, в границах предоставленных им в соответствии с законодательством Российской Федерации о недрах горных отводов и (или) геологических отводов на основании утвержденного технического проекта в соответствии со статьей 19.1 Закона Российской Федерации от 21 февраля 1992 года N 2395-1 "О недрах"). ЗОУИТ установлена бессрочно.; Реестровый номер границы: 29:22-6.1658; Вид объекта реестра границ: Зона с особыми условиями использования территории; Вид зоны по документу: Зона с особыми условиями использования территории "Водоохранная зона р. Северная Двина в границах населенного пункта г. Архангельск; Тип зоны: Водоохранная зона	
29:22:070202:1549/3	167	вид ограничения (обременения): ограничения прав на земельный участок, предусмотренные статьей 56 Земельного кодекса Российской Федерации; Срок действия: не установлен; реквизиты документа-основания: постановление "Об утверждении границ водоохранных зон и прибрежных защитных полос рек Северная Двина, Ваганиха, Ижма, Повракулка, Долгая Щель, Гнилуха, Юрас в границах поселений городского округа Архангельской области "Город Архангельск" от 13.04.2020 № 18п выдан: Министерство природных ресурсов и лесопромышленного комплекса Архангельской области; Содержание ограничения (обременения): В соответствии со ст.65 Водного кодекса Российской Федерации от 03.06.2006 N 74-ФЗ в границах прибрежных защитных полос запрещаются: 1)использование сточных вод в целях регулирования плодородия почв; 2)размещение кладбищ, скотомогильников, объектов размещения отходов производства и потребления, химических, взрывчатых, токсичных, отравляющих и ядовитых веществ, пунктов захоронения радиоактивных отходов; 3)осуществление авиационных мер по борьбе с вредными организмами; 4)движение и стоянка транспортных средств (кроме специальных транспортных средств), за исключением их движения по дорогам и стоянки на дорогах и в специально оборудованных местах, имеющих твердое покрытие; 5) размещение автозаправочных станций, складов горюче-смазочных материалов (за исключением случаев, если автозаправочные станции, склады горюче-смазочных материалов размещены на территориях портов, судостроительных и судоремонтных организаций, инфраструктуры внутренних водных путей при условии соблюдения требований законодательства в области охраны окружающей среды и Водного Кодекса), станций технического обслуживания, используемых для технического осмотра и ремонта транспортных средств, осуществление мойки транспортных средств; 6) размещение специализированных хранилищ пестицидов и агрохимикатов, применение пестицидов и агрохимикатов; 7) сброс сточных, в том числе дренажных, вод; 8) разведка и добыча общераспространенных полезных ископаемых (за исключением случаев, если разведка и добыча общераспространенных полезных ископаемых осуществляются пользователями недр, осуществляющими разведку и добычу иных видов полезных ископаемых, в границах предоставленных им в соответствии с законодательством Российской Федерации о	



ДОКУМЕНТ ПОДПИСАН
ЭЛЕКТРОННОЙ ПОДПИСЬЮ

Сертификат: 009F0BDC181A023B64597F1E2579BEFB50

Владелец: ФЕДЕРАЛЬНАЯ СЛУЖБА ГОСУДАРСТВЕННОЙ

РЕГИСТРАЦИИ, КАДАСТРА И КАРТОГРАФИИ

Действителен: с 02.08.2024 по 26.10.2025

полное наименование должности

инициалы, фамилия


Земельный участок			
вид объекта недвижимости			
Лист № 4 раздела 4.1	Всего листов раздела 4.1: 4	Всего разделов: 8	Всего листов выписки: 19
21.10.2024г. № КУВИ-001/2024-259302688			
Кадастровый номер:		29:22:070202:1549	
		недрах горных отводов и (или) геологических отводов на основании утвержденного технического проекта в соответствии со статьей 19.1 Закона Российской Федерации от 21 февраля 1992 года N 2395-1 "О недрах"). 9) распашка земель; 10) размещение отвалов размываемых грунтов; 11) выпас сельскохозяйственных животных и организация для них летних лагерей, ванн. ЗОУИТ установлена бессрочно.; Реестровый номер границы: 29:22-6.1661; Вид объекта реестра границ: Зона с особыми условиями использования территории; Вид зоны по документу: Зона с особыми условиями использования территории "Прибрежная защитная полоса прот. Соломбалка р. Северная Двина в границах населенного пункта г. Архангельск; Тип зоны: Прибрежная защитная полоса	
	Весь	вид ограничения (обременения): ограничения прав на земельный участок, предусмотренные статьей 56 Земельного кодекса Российской Федерации; Срок действия: не установлен; реквизиты документа-основания: водный кодекс РФ от 03.06.2006 № 74-ФЗ выдан: Российская Федерация; постановление "О зонах затопления, подтопления" от 18.04.2014 № 360 выдан: Правительство Российской Федерации; приказ "Об определении границ зон затопления, подтопления в административных границах муниципального образования "город Архангельск", Архангельской области" от 01.10.2020 № 96 выдан: Двинско-Печорское бассейновое водное управление Федерального агентства водных ресурсов; Содержание ограничения (обременения): В границах зон затопления, подтопления, в соответствии с законодательством Российской Федерации о градостроительной деятельности отнесенных к зонам с особыми условиями использования территорий, запрещаются: 1) размещение новых населенных пунктов и строительство объектов капитального строительства без обеспечения инженерной защиты таких населенных пунктов и объектов от затопления, подтопления; 2) использование сточных вод в целях регулирования плодородия почв; 3) размещение кладбищ, скотомогильников, объектов размещения отходов производства и потребления, химических, взрывчатых, токсичных, отравляющих и ядовитых веществ, пунктов хранения и захоронения радиоактивных отходов; 4) осуществление авиационных мер по борьбе с вредными организмами. Водный Кодекс Российской Федерации (от 03.06.2006 г. № 74-ФЗ); Реестровый номер границы: 29:00-6.279; Вид объекта реестра границ: Зона с особыми условиями использования территории; Вид зоны по документу: Граница зоны подтопления муниципального образования «Город Архангельск» (территориальные округа Октябрьский, Ломоносовский, Майская Горка, Варавино-Фактория); Тип зоны: Иная зона с особыми условиями использования территории	

 ДОКУМЕНТ ПОДПИСАН ЭЛЕКТРОННОЙ ПОДПИСЬЮ	Сертификат: 009F0BDC181A023B64597F1E2579BEFB50 Владелец: ФЕДЕРАЛЬНАЯ СЛУЖБА ГОСУДАРСТВЕННОЙ РЕГИСТРАЦИИ, КАДАСТРА И КАРТОГРАФИИ Действителен: с 02.08.2024 по 26.10.2025	инициалы, фамилия
полное наименование должности		

Выписка из Единого государственного реестра недвижимости об объекте недвижимости
Сведения о частях земельного участка

Земельный участок			
вид объекта недвижимости			
Лист № 1 раздела 4.2	Всего листов раздела 4.2: 3	Всего разделов: 8	Всего листов выписки: 19
21.10.2024г. № КУВИ-001/2024-259302688			
Кадастровый номер:		29:22:070202:1549	

Сведения о характерных точках границы части (частей) земельного участка				
Учетный номер части: 29:22:070202:1549/1				
Система координат				
Номер точки	Координаты, м		Описание закрепления на местности	Средняя квадратичная погрешность определения координат характерных точек границ земельного участка, м
	X	Y		
1	2	3	4	5
1	648214.48	2526497.52	-	-
2	648208.03	2526504.69	-	-
3	648190.66	2526512.22	-	-
4	648195.32	2526505.83	-	-
1	648214.48	2526497.52	-	-
1	648249.75	2526482.22	-	-
2	648243.03	2526489.5	-	-
3	648224.6	2526497.5	-	-
4	648221.33	2526494.55	-	-
1	648249.75	2526482.22	-	-
1	648267.03	2526463.38	-	-
2	648265.79	2526464.68	-	-
3	648263.84	2526462.91	-	-
4	648262.31	2526464.61	-	-
5	648239.65	2526445.1	-	-
6	648242.02	2526441.86	-	-
1	648267.03	2526463.38	-	-

полное наименование должности		ДОКУМЕНТ ПОДПИСАН	инициалы, фамилия
		ЭЛЕКТРОННОЙ ПОДПИСЬЮ	
	Сертификат: 009F0BDC181A023B64597F1E2579BEFB50		
	Владелец: ФЕДЕРАЛЬНАЯ СЛУЖБА ГОСУДАРСТВЕННОЙ РЕГИСТРАЦИИ, КАДАСТРА И КАРТОГРАФИИ		
	Действителен: с 02.08.2024 по 26.10.2025		

Земельный участок				
вид объекта недвижимости				
Лист № 2 раздела 4.2		Всего листов раздела 4.2: 3		Всего разделов: 8
Всего листов выписки: 19				
21.10.2024г. № КУВИ-001/2024-259302688				
Кадастровый номер:			29:22:070202:1549	
Сведения о характерных точках границы части (частей) земельного участка				
Учетный номер части: 29:22:070202:1549/2				
Система координат				
Номер точки	Координаты, м		Описание закрепления на местности	Средняя квадратичная погрешность определения координат характерных точек границ земельного участка, м
	X	Y		
1	2	3	4	5
1	648178.51	2526538.59	-	-
2	648174.24	2526534.71	-	-
3	648208.48	2526487.81	-	-
4	648178.51	2526538.59	-	-



ДОКУМЕНТ ПОДПИСАН
ЭЛЕКТРОННОЙ ПОДПИСЬЮ

Сертификат: 009F0BDC181A023B64597F1E2579BEFB50

Владелец: ФЕДЕРАЛЬНАЯ СЛУЖБА ГОСУДАРСТВЕННОЙ
РЕГИСТРАЦИИ, КАДАСТРА И КАРТОГРАФИИ
Действителен: с 02.08.2024 по 26.10.2025

полное наименование должности

инициалы, фамилия

Земельный участок				
вид объекта недвижимости				
Лист № 3 раздела 4.2		Всего листов раздела 4.2: 3		Всего разделов: 8
Всего листов выписки: 19				
21.10.2024г. № КУВИ-001/2024-259302688				
Кадастровый номер:		29:22:070202:1549		
Сведения о характерных точках границы части (частей) земельного участка				
Учетный номер части: 29:22:070202:1549/3				
Система координат				
Номер точки	Координаты, м		Описание закрепления на местности	Средняя квадратичная погрешность определения координат характерных точек границ земельного участка, м
	X	Y		
1	2	3	4	5
1	648178.51	2526538.59	-	-
2	648174.24	2526534.71	-	-
3	648208.48	2526487.81	-	-
4	648178.51	2526538.59	-	-



ДОКУМЕНТ ПОДПИСАН
ЭЛЕКТРОННОЙ ПОДПИСЬЮ

Сертификат: 009F0BDC181A023B64597F1E2579BEFB50

Владелец: ФЕДЕРАЛЬНАЯ СЛУЖБА ГОСУДАРСТВЕННОЙ
РЕГИСТРАЦИИ, КАДАСТРА И КАРТОГРАФИИ
Действителен: с 02.08.2024 по 26.10.2025

полное наименование должности

инициалы, фамилия

Филиал публично-правовой компании "Роскадастр" по Архангельской области и Ненецкому автономному округу
полное наименование органа регистрации прав

Выписка из Единого государственного реестра недвижимости об объекте недвижимости

Сведения о характеристиках объекта недвижимости

На основании запроса от 21.10.2024, поступившего на рассмотрение 21.10.2024, сообщаем, что согласно записям Единого государственного реестра недвижимости:

Раздел 1 Лист 1

Земельный участок			
вид объекта недвижимости			
Лист № 1 раздела 1	Всего листов раздела 1: 4	Всего разделов: 7	Всего листов выписки: 16
21.10.2024г. № КУВИ-001/2024-259286272			
Кадастровый номер:	29:22:070202:1973		
Номер кадастрового квартала:	29:22:070202		
Дата присвоения кадастрового номера:	30.10.2023		
Ранее присвоенный государственный учетный номер:	данные отсутствуют		
Местоположение:	Российская Федерация, Архангельская область, г. Архангельск, ул. Холмогорская, д. 35		
Площадь:	893 +/- 10		
Кадастровая стоимость, руб.:	1481096.94		
Кадастровые номера расположенных в пределах земельного участка объектов недвижимости:	29:22:070202:98		
Кадастровые номера объектов недвижимости, из которых образован объект недвижимости:	данные отсутствуют		
Кадастровые номера образованных объектов недвижимости:	данные отсутствуют		
Категория земель:	Земли населенных пунктов		
Виды разрешенного использования:	Малоэтажная многоквартирная жилая застройка		
Сведения о кадастровом инженере:	Казанцев Игорь Николаевич, СНИЛС 018-690-633 71, договор на выполнение кадастровых работ от 10.10.2023 № 65, дата завершения кадастровых работ: 17.10.2023		
Сведения о лесах, водных объектах и об иных природных объектах, расположенных в пределах земельного участка:	данные отсутствуют		



ДОКУМЕНТ ПОДПИСАН
ЭЛЕКТРОННОЙ ПОДПИСЬЮ

Сертификат: 009F0BDC181A023B64597F1E2579BEFB50

Владелец: ФЕДЕРАЛЬНАЯ СЛУЖБА ГОСУДАРСТВЕННОЙ
РЕГИСТРАЦИИ, КАДАСТРА И КАРТОГРАФИИ
Действителен: с 02.08.2024 по 26.10.2025

полное наименование должности

инициалы, фамилия

Земельный участок			
вид объекта недвижимости			
Лист № 2 раздела 1	Всего листов раздела 1: 4	Всего разделов: 7	Всего листов выписки: 16
21.10.2024г. № КУВИ-001/2024-259286272			
Кадастровый номер:		29:22:070202:1973	
Сведения о том, что земельный участок полностью расположен в границах зоны с особыми условиями использования территории, территории объекта культурного наследия, публичного сервитута:		Земельный участок полностью расположен в границах зоны с реестровым номером 29:00-6.279 от 31.10.2020, ограничение использования земельного участка в пределах зоны: В границах зон затопления, подтопления, в соответствии с законодательством Российской Федерации о градостроительной деятельности отнесенных к зонам с особыми условиями использования территорий, запрещаются: 1) размещение новых населенных пунктов и строительство объектов капитального строительства без обеспечения инженерной защиты таких населенных пунктов и объектов от затопления, подтопления; 2) использование сточных вод в целях регулирования плодородия почв; 3) размещение кладбищ, скотомогильников, объектов размещения отходов производства и потребления, химических, взрывчатых, токсичных, отравляющих и ядовитых веществ, пунктов хранения и захоронения радиоактивных отходов; 4) осуществление авиационных мер по борьбе с вредными организмами. Водный Кодекс Российской Федерации (от 03.06.2006 г. № 74-ФЗ), вид/наименование: Граница зоны подтопления муниципального образования «Город Архангельск» (территориальные округа Октябрьский, Ломоносовский, Майская Горка, Варавино-Фактория), тип: Иная зона с особыми условиями использования территории, решения: 1. дата решения: 03.06.2006, номер решения: 74-ФЗ, наименование ОГВ/ОМСУ: Российская Федерация 2. дата решения: 18.04.2014, номер решения: 360, наименование ОГВ/ОМСУ: Правительство Российской Федерации 3. дата решения: 01.10.2020, номер решения: 96, наименование ОГВ/ОМСУ: Двинско-Печорское бассейновое водное управление Федерального агентства водных ресурсов	
Сведения о том, что земельный участок расположен в границах особой экономической зоны, территории опережающего развития, зоны территориального развития в Российской Федерации, игровой зоны:		данные отсутствуют	
Сведения о том, что земельный участок расположен в границах особо охраняемой природной территории, Байкальской природной территории и ее экологических зон, лесопарковом зеленом поясе, охотничьего угодья, лесничества:		данные отсутствуют	
Сведения о расположении земельного участка и (или) расположенного на нем объекта недвижимости в границах территории, в отношении которой принято решение о резервировании земель для государственных или муниципальных нужд:		данные отсутствуют	
Сведения о результатах проведения государственного земельного надзора:		данные отсутствуют	
Сведения о расположении земельного участка в границах территории, в отношении которой утвержден проект межевания территории:		данные отсутствуют	



ДОКУМЕНТ ПОДПИСАН
ЭЛЕКТРОННОЙ ПОДПИСЬЮ

Сертификат: 009F0BDC181A023B64597F1E2579BEFB50

Владелец: ФЕДЕРАЛЬНАЯ СЛУЖБА ГОСУДАРСТВЕННОЙ

РЕГИСТРАЦИИ, КАДАСТРА И КАРТОГРАФИИ

Действителен: с 02.08.2024 по 26.10.2025

полное наименование должности

инициалы, фамилия

Земельный участок			
вид объекта недвижимости			
Лист № 3 раздела 1	Всего листов раздела 1: 4	Всего разделов: 7	Всего листов выписки: 16
21.10.2024г. № КУВИ-001/2024-259286272			
Кадастровый номер:		29:22:070202:1973	
Условный номер земельного участка:		данные отсутствуют	
Сведения о принятии акта и (или) заключении договора, предусматривающих предоставление в соответствии с земельным законодательством исполнительным органом государственным органом власти или органом местного самоуправления, находящегося в государственной или муниципальной собственности земельного участка для строительства наемного дома социального использования или наемного дома коммерческого использования:		данные отсутствуют	
Сведения о том, что земельный участок или земельные участки образованы на основании решения об изъятии земельного участка и (или) расположенного на нем объекта недвижимости для государственных или муниципальных нужд:		данные отсутствуют	
Сведения о том, что земельный участок образован из земель или земельного участка, государственная собственность на которые не разграничена:		данные отсутствуют	
Сведения о наличии земельного спора о местоположении границ земельных участков:		данные отсутствуют	
Статус записи об объекте недвижимости:		Сведения об объекте недвижимости имеют статус "актуальные"	
Особые отметки:		Общее имущество собственников помещений в многоквартирном доме. Для данного земельного участка обеспечен доступ посредством земельного участка (земельных участков) с кадастровым номером (кадастровыми номерами): земли общего пользования. Сведения об ограничениях права на объект недвижимости, обременениях данного объекта, не зарегистрированных в реестре прав, ограничений прав и обременений недвижимого имущества: вид ограничения (обременения): ограничения прав на земельный участок, предусмотренные статьей 56 Земельного кодекса Российской Федерации; срок действия: с 30.10.2023; реквизиты документа-основания: водный кодекс РФ от 03.06.2006 № 74-ФЗ выдан: Российская Федерация; постановление "О зонах затопления, подтопления" от 18.04.2014 № 360 выдан: Правительство Российской Федерации; приказ "Об определении границ зон затопления, подтопления в административных границах муниципального образования "город Архангельск", Архангельской области" от 01.10.2020 № 96 выдан: Двинско-Печорское бассейновое водное управление Федерального агентства водных ресурсов. вид ограничения (обременения): ограничения прав на земельный участок, предусмотренные статьей 56 Земельного кодекса Российской Федерации; срок действия: с 30.10.2023; реквизиты документа-основания: постановление "Об установлении	



ДОКУМЕНТ ПОДПИСАН
ЭЛЕКТРОННОЙ ПОДПИСЬЮ

Сертификат: 009F0BDC181A023B64597F1E2579BEFB50

Владелец: ФЕДЕРАЛЬНАЯ СЛУЖБА ГОСУДАРСТВЕННОЙ


РЕГИСТРАЦИИ, КАДАСТРА И КАРТОГРАФИИ

Действителен: с 02.08.2024 по 26.10.2025

полное наименование должности

инициалы, фамилия

Земельный участок			
вид объекта недвижимости			
Лист № 4 раздела 1	Всего листов раздела 1: 4	Всего разделов: 7	Всего листов выписки: 16
21.10.2024г. № КУВИ-001/2024-259286272			
Кадастровый номер:		29:22:070202:1973	
		<p>публичного сервитута" от 18.11.2020 № 40 выдан: Администрация МО "Город Архангельск" . вид ограничения (обременения): ограничения прав на земельный участок, предусмотренные статьей 56 Земельного кодекса Российской Федерации; срок действия: с 30.10.2023; реквизиты документа-основания: постановление "О порядке установления охранных зон объектов электросетевого хозяйства и особых условий использования земельных участков, расположенных в границах таких зон" от 24.02.2009 № 160 выдан: Правительство РФ. вид ограничения (обременения): ограничения прав на земельный участок, предусмотренные статьей 56 Земельного кодекса Российской Федерации; срок действия: с 30.10.2023; реквизиты документа-основания: приказ "О Типовых правилах охраны коммунальных тепловых сетей" от 17.08.1992 № 197 выдан: Министерство архитектуры, строительства и жилищно-коммунального хозяйства Российской Федерации. Сведения, необходимые для заполнения раздела: 2 - Сведения о зарегистрированных правах, отсутствуют.</p>	
Получатель выписки:		Демин Александр Анатольевич	

полное наименование должности	 ДОКУМЕНТ ПОДПИСАН ЭЛЕКТРОННОЙ ПОДПИСЬЮ Сертификат: 009F0BDC181A023B64597F1E2579BEFB50 Владелец: ФЕДЕРАЛЬНАЯ СЛУЖБА ГОСУДАРСТВЕННОЙ РЕГИСТРАЦИИ, КАДАСТРА И КАРТОГРАФИИ Действителен: с 02.08.2024 по 26.10.2025	инициалы, фамилия
-------------------------------	---	-------------------

Выписка из Единого государственного реестра недвижимости об объекте недвижимости
Описание местоположения земельного участка

Земельный участок			
вид объекта недвижимости			
Лист № 1 раздела 3	Всего листов раздела 3: 1	Всего разделов: 7	Всего листов выписки: 16
21.10.2024г. № КУВИ-001/2024-259286272			
Кадастровый номер:		29:22:070202:1973	

План (чертеж, схема) земельного участка



Масштаб 1:500

Условные обозначения:



ДОКУМЕНТ ПОДПИСАН
ЭЛЕКТРОННОЙ ПОДПИСЬЮ

Сертификат: 009F0BDC181A023B64597F1E2579BEFB50

Владелец: ФЕДЕРАЛЬНАЯ СЛУЖБА ГОСУДАРСТВЕННОЙ
РЕГИСТРАЦИИ, КАДАСТРА И КАРТОГРАФИИ
Действителен: с 02.08.2024 по 26.10.2025

полное наименование должности

инициалы, фамилия

Выписка из Единого государственного реестра недвижимости об объекте недвижимости

Описание местоположения земельного участка

Земельный участок			
вид объекта недвижимости			
Лист № 1 раздела 3.1	Всего листов раздела 3.1: 1	Всего разделов: 7	Всего листов выписки: 16
21.10.2024г. № КУВИ-001/2024-259286272			
Кадастровый номер:		29:22:070202:1973	

Описание местоположения границ земельного участка							
№ п/п	Номер точки		Дирекционный угол	Горизонтальное проложение, м	Описание закрепления на местности	Кадастровые номера смежных участков	Сведения об адресах правообладателей смежных земельных участков
	начальная	конечная					
1	2	3	4	5	6	7	8
1	1.1.1	1.1.2	131°40.1`	36.01	данные отсутствуют	данные отсутствуют	данные отсутствуют
2	1.1.2	1.1.3	220°2.0`	24.83	данные отсутствуют	данные отсутствуют	данные отсутствуют
3	1.1.3	1.1.4	312°27.7`	36.71	данные отсутствуют	данные отсутствуют	данные отсутствуют
4	1.1.4	1.1.1	41°37.9`	24.31	данные отсутствуют	данные отсутствуют	данные отсутствуют

	 <p>ДОКУМЕНТ ПОДПИСАН ЭЛЕКТРОННОЙ ПОДПИСЬЮ</p> <p>Сертификат: 009F0BDC181A023B64597F1E2579BEFB50 Владелец: ФЕДЕРАЛЬНАЯ СЛУЖБА ГОСУДАРСТВЕННОЙ РЕГИСТРАЦИИ, КАДАСТРА И КАРТОГРАФИИ Действителен: с 02.08.2024 по 26.10.2025</p>	
полное наименование должности	инициалы, фамилия	

Выписка из Единого государственного реестра недвижимости об объекте недвижимости

Описание местоположения земельного участка

Земельный участок			
вид объекта недвижимости			
Лист № 1 раздела 3.2	Всего листов раздела 3.2: 1	Всего разделов: 7	Всего листов выписки: 16
21.10.2024г. № КУВИ-001/2024-259286272			
Кадастровый номер:		29:22:070202:1973	

Сведения о характерных точках границы земельного участка				
Система координат МСК-29				
Номер точки	Координаты, м		Описание закрепления на местности	Средняя квадратичная погрешность определения координат характерных точек границ земельного участка, м
	X	Y		
1	2	3	4	5
1	648567.23	2526490.71	Иные способы закрепления границ	0.1
2	648543.29	2526517.61	Иные способы закрепления границ	0.1
3	648524.28	2526501.64	Иные способы закрепления границ	0.1
4	648549.06	2526474.56	Иные способы закрепления границ	0.1
1	648567.23	2526490.71	Иные способы закрепления границ	0.1



ДОКУМЕНТ ПОДПИСАН
ЭЛЕКТРОННОЙ ПОДПИСЬЮ

Сертификат: 009F0BDC181A023B64597F1E2579BEFB50

Владелец: ФЕДЕРАЛЬНАЯ СЛУЖБА ГОСУДАРСТВЕННОЙ

РЕГИСТРАЦИИ, КАДАСТРА И КАРТОГРАФИИ

Действителен: с 02.08.2024 по 26.10.2025

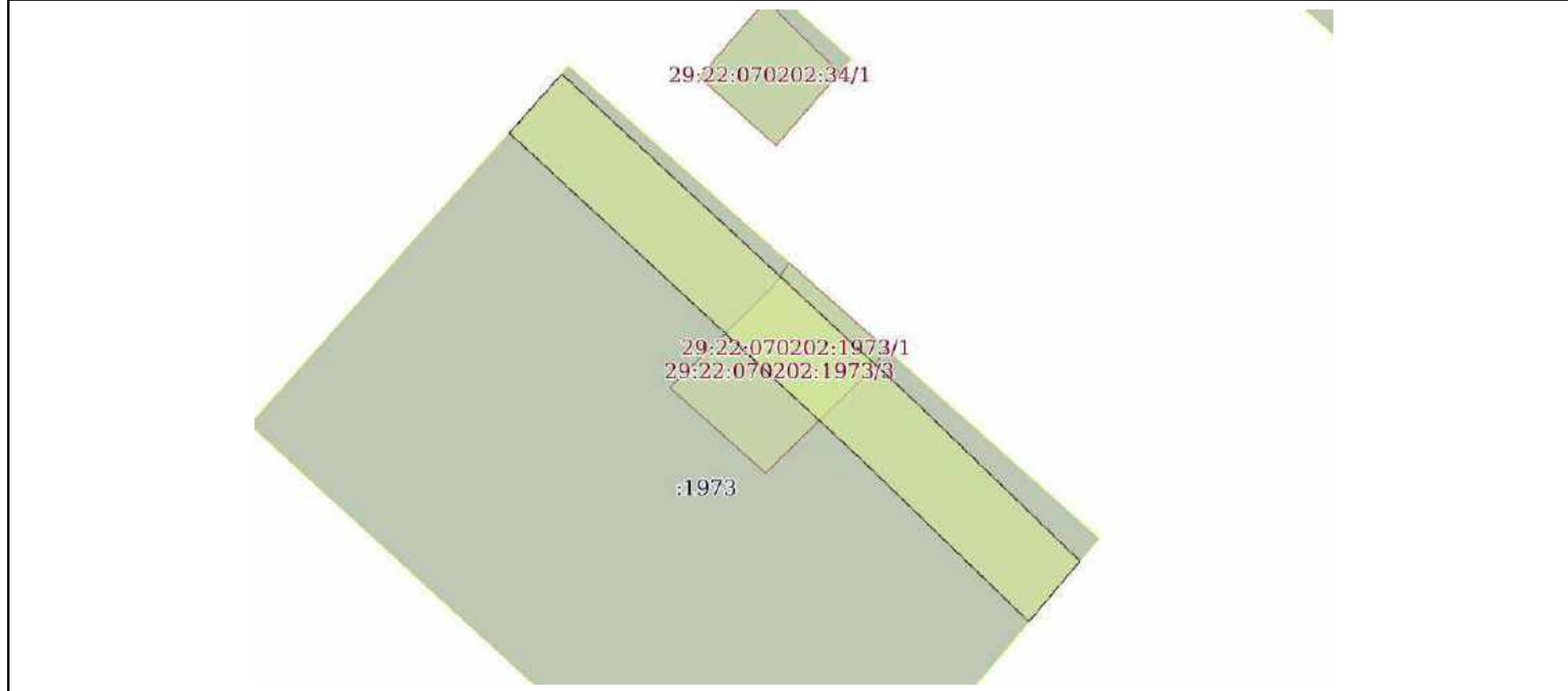
полное наименование должности

инициалы, фамилия

Выписка из Единого государственного реестра недвижимости об объекте недвижимости
Сведения о частях земельного участка

Земельный участок			
вид объекта недвижимости			
Лист № 1 раздела 4	Всего листов раздела 4: 3	Всего разделов: 7	Всего листов выписки: 16
21.10.2024г. № КУВИ-001/2024-259286272			
Кадастровый номер:		29:22:070202:1973	

План (чертеж, схема) части земельного участка Учетный номер части: 29:22:070202:1973/1



Масштаб 1:300 Условные обозначения:

полное наименование должности	 ДОКУМЕНТ ПОДПИСАН ЭЛЕКТРОННОЙ ПОДПИСЬЮ	инициалы, фамилия
	Сертификат: 009F0BDC181A023B64597F1E2579BEFB50 Владелец: ФЕДЕРАЛЬНАЯ СЛУЖБА ГОСУДАРСТВЕННОЙ РЕГИСТРАЦИИ, КАДАСТРА И КАРТОГРАФИИ Действителен: с 02.08.2024 по 26.10.2025	

Земельный участок

вид объекта недвижимости

Лист № 2 раздела 4

Всего листов раздела 4: 3

Всего разделов: 7

Всего листов выписки: 16

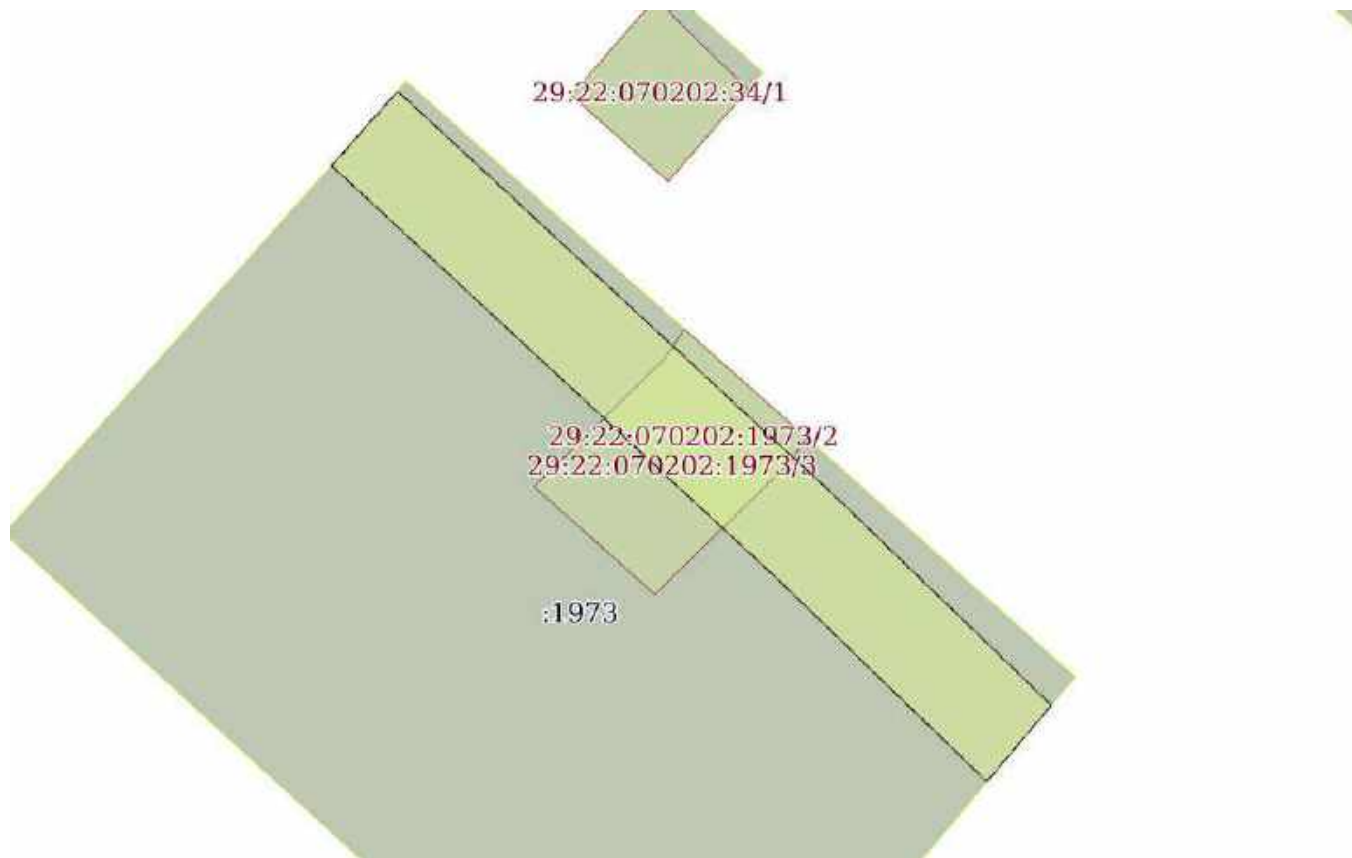
21.10.2024г. № КУВИ-001/2024-259286272

Кадастровый номер:

29:22:070202:1973

План (чертеж, схема) части земельного участка

Учетный номер части: 29:22:070202:1973/2



Масштаб 1:300

Условные обозначения:

ДОКУМЕНТ ПОДПИСАН
ЭЛЕКТРОННОЙ ПОДПИСЬЮ

Сертификат: 009F0BDC181A023B64597F1E2579BEFB50

Владелец: ФЕДЕРАЛЬНАЯ СЛУЖБА ГОСУДАРСТВЕННОЙ

РЕГИСТРАЦИИ, КАДАСТРА И КАРТОГРАФИИ

Действителен: с 02.08.2024 по 26.10.2025

полное наименование должности

инициалы, фамилия

Земельный участок

вид объекта недвижимости

Лист № 3 раздела 4

Всего листов раздела 4: 3

Всего разделов: 7

Всего листов выписки: 16

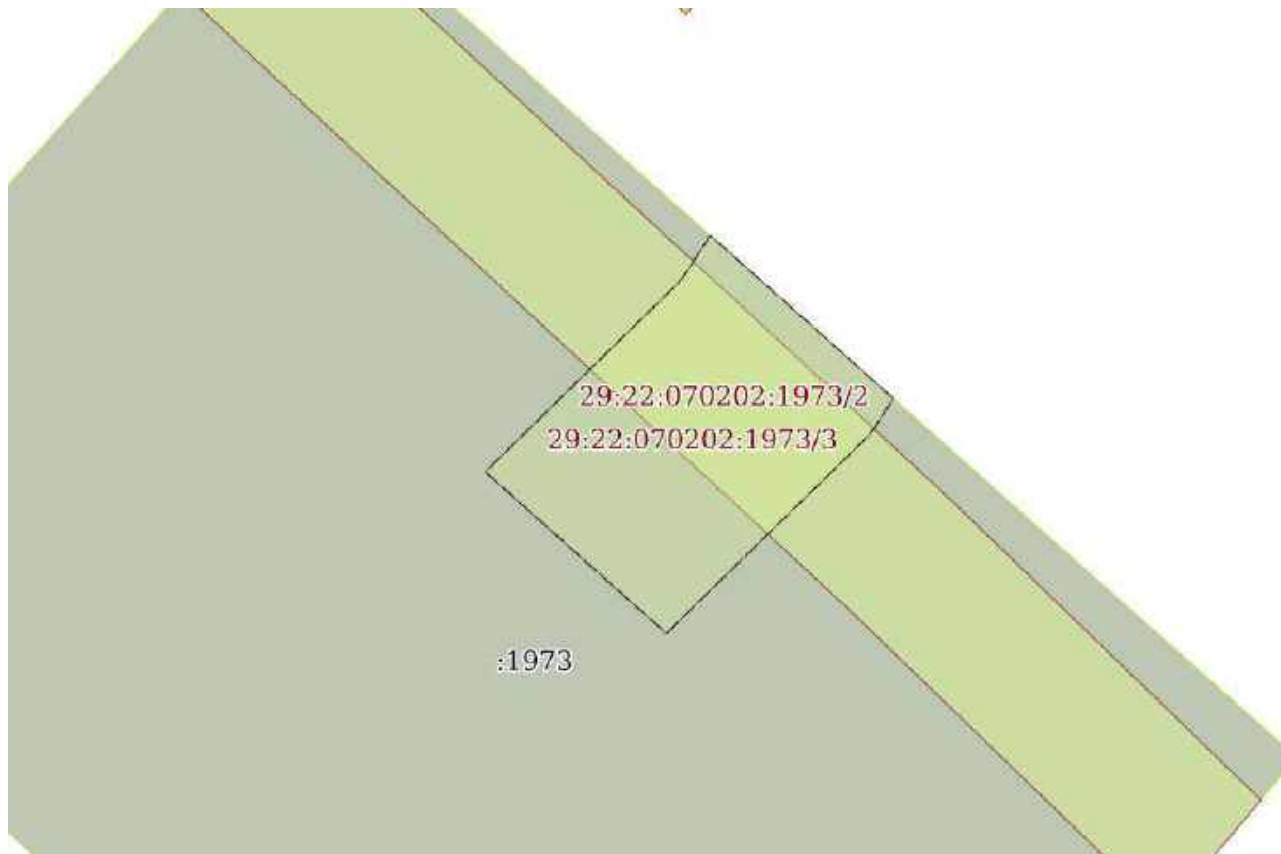
21.10.2024г. № КУВИ-001/2024-259286272

Кадастровый номер:

29:22:070202:1973

План (чертеж, схема) части земельного участка

Учетный номер части: 29:22:070202:1973/3



Масштаб 1:200

Условные обозначения:

ДОКУМЕНТ ПОДПИСАН
ЭЛЕКТРОННОЙ ПОДПИСЬЮ

Сертификат: 009F0BDC181A023B64597F1E2579BEFB50

Владелец: ФЕДЕРАЛЬНАЯ СЛУЖБА ГОСУДАРСТВЕННОЙ
РЕГИСТРАЦИИ, КАДАСТРА И КАРТОГРАФИИ
Действителен: с 02.08.2024 по 26.10.2025

полное наименование должности

инициалы, фамилия

Выписка из Единого государственного реестра недвижимости об объекте недвижимости
Сведения о частях земельного участка

Земельный участок			
вид объекта недвижимости			
Лист № 1 раздела 4.1	Всего листов раздела 4.1: 3	Всего разделов: 7	Всего листов выписки: 16
21.10.2024г. № КУВИ-001/2024-259286272			
Кадастровый номер:		29:22:070202:1973	

Учетный номер части	Площадь, м2	Содержание ограничения в использовании или ограничения права на объект недвижимости или обременения объекта недвижимости
1	2	3
29:22:070202:1973/1	145	вид ограничения (обременения): ограничения прав на земельный участок, предусмотренные статьей 56 Земельного кодекса Российской Федерации; Срок действия: не установлен; реквизиты документа-основания: водный кодекс РФ от 03.06.2006 № 74-ФЗ выдан: Российская Федерация; постановление "О зонах затопления, подтопления" от 18.04.2014 № 360 выдан: Правительство Российской Федерации; приказ "Об определении границ зон затопления, подтопления в административных границах муниципального образования "город Архангельск", Архангельской области" от 01.10.2020 № 96 выдан: Двинско-Печорское бассейновое водное управление Федерального агентства водных ресурсов; Содержание ограничения (обременения): В границах зон затопления, подтопления, в соответствии с законодательством Российской Федерации о градостроительной деятельности отнесенных к зонам с особыми условиями использования территорий, запрещаются: 1) размещение новых населенных пунктов и строительство объектов капитального строительства без обеспечения инженерной защиты таких населенных пунктов и объектов от затопления, подтопления; 2) использование сточных вод в целях регулирования плодородия почв; 3) размещение кладбищ, скотомогильников, объектов размещения отходов производства и потребления, химических, взрывчатых, токсичных, отравляющих и ядовитых веществ, пунктов хранения и захоронения радиоактивных отходов; 4) осуществление авиационных мер по борьбе с вредными организмами. Водный Кодекс Российской Федерации (от 03.06.2006 г. № 74-ФЗ); Реестровый номер границы: 29:00-6.279; Вид объекта реестра границ: Зона с особыми условиями использования территории; Вид зоны по документу: Граница зоны подтопления муниципального образования «Город Архангельск» (территориальные округа Октябрьский, Ломоносовский, Майская Горка, Варавино-Фактория); Тип зоны: Иная зона с особыми условиями использования территории
29:22:070202:1973/2	145	вид ограничения (обременения): ограничения прав на земельный участок, предусмотренные статьей 56 Земельного кодекса Российской Федерации; Срок действия: не установлен; реквизиты документа-основания: постановление "Об установлении публичного сервитута" от 18.11.2020 № 40 выдан: Администрация МО "Город Архангельск" ; Содержание ограничения (обременения): Публичный сервитут: размещение объекта электросетевого хозяйства («ВЛ-0,4 ТП178-Д 361КВ» инв. № 12.1.1.00006201). Срок публичного сервитута - 49 лет. ПАО "МРСК Северо-Запада", ИНН 7802312751, ОГРН 1047855175785, адрес: 163045, г. Архангельск, Кузнечихинский промузел, 4 проезд, строение 5, эл. почта: aesinfo@arhen.ru; Реестровый номер границы: 29:22-6.734; Вид объекта реестра границ: Зона с особыми условиями использования территории; Вид зоны по



ДОКУМЕНТ ПОДПИСАН
ЭЛЕКТРОННОЙ ПОДПИСЬЮ

Сертификат: 009F0BDC181A023B64597F1E2579BEFB50

Владелец: ФЕДЕРАЛЬНАЯ СЛУЖБА ГОСУДАРСТВЕННОЙ
РЕГИСТРАЦИИ, КАДАСТРА И КАРТОГРАФИИ
Действителен: с 02.08.2024 по 26.10.2025

полное наименование должности

инициалы, фамилия

Земельный участок			
вид объекта недвижимости			
Лист № 2 раздела 4.1	Всего листов раздела 4.1: 3	Всего разделов: 7	Всего листов выписки: 16
21.10.2024г. № КУВИ-001/2024-259286272			
Кадастровый номер:		29:22:070202:1973	
		документу: публичный сервитут «ВЛ-0,4 ТП178-Д 361КВ»; Тип зоны: Зона публичного сервитута	
29:22:070202:1973/3	57	вид ограничения (обременения): ограничения прав на земельный участок, предусмотренные статьей 56 Земельного кодекса Российской Федерации; Срок действия: не установлен; реквизиты документа-основания: постановление "О порядке установления охранных зон объектов электросетевого хозяйства и особых условий использования земельных участков, расположенных в границах таких зон" от 24.02.2009 № 160 выдан: Правительство РФ; Содержание ограничения (обременения): В соответствии с Правилами охраны электрических сетей, размещенных на земельных участках, утвержденными Постановлением Правительства Российской Федерации «О порядке установления охранных зон объектов электросетевого хозяйства и особых условий использования земельных участков, расположенных в границах таких зон» № 160 от 24 февраля 2009 г. в п. 8, п. 10, п. 11 установлены особые условия использования земельных участков, расположенных в пределах охранной зоны.; Реестровый номер границы: 29:22-6.556; Вид объекта реестра границ: Зона с особыми условиями использования территории; Вид зоны по документу: Охранная зона "ВЛ-0,4 ТП178-Д 361КВ"; Тип зоны: Охранная зона инженерных коммуникаций	
4	данные отсутствуют	вид ограничения (обременения): ограничения прав на земельный участок, предусмотренные статьей 56 Земельного кодекса Российской Федерации; Срок действия: не установлен; реквизиты документа-основания: приказ "О Типовых правилах охраны коммунальных тепловых сетей" от 17.08.1992 № 197 выдан: Министерство архитектуры, строительства и жилищно-коммунального хозяйства Российской Федерации; Содержание ограничения (обременения): В пределах охранных зон тепловых сетей не допускается производить действия, которые могут повлечь нарушения в нормальной работе тепловых сетей, их повреждение, несчастные случаи, или препятствующие ремонту: а) размещать автозаправочные станции, хранилища горюче-смазочных материалов, складировать агрессивные химические материалы; б) загромождать подходы и подъезды к объектам и сооружениям тепловых сетей, складировать тяжелые и громоздкие материалы, возводить временные строения и заборы; в) устраивать спортивные и игровые площадки, неорганизованные рынки, остановочные пункты общественного транспорта, стоянки всех видов машин и механизмов, гаражи, огороды и т.п.; г) устраивать всякого рода свалки, разжигать костры, сжигать бытовой мусор или промышленные отходы; д) производить работы ударными механизмами, производить сброс и слив едких и коррозионно-активных веществ и горюче-смазочных материалов; е) проникать в помещения павильонов, центральных и индивидуальных тепловых пунктов посторонним лицам; ж) открывать, снимать, засыпать люки камер тепловых сетей; з) сбрасывать в камеры мусор, отходы, снег и т.д.; и) снимать покровный металлический слой тепловой изоляции; к) разрушать тепловую изоляцию; л) ходить по трубопроводам надземной прокладки (переход через трубы разрешается только по специальным переходным мостикам); м) занимать подвалы зданий, особенно имеющих опасность затопления, в которых проложены тепловые сети или оборудованы тепловые вводы под мастерские, склады, для иных целей; н) тепловые вводы в здания должны быть загерметизированы. Ограничения использования объектов недвижимости предусмотрены "Типовыми правилами охраны коммунальных тепловых сетей», утвержденными Приказом Министерства	



ДОКУМЕНТ ПОДПИСАН
ЭЛЕКТРОННОЙ ПОДПИСЬЮ

Сертификат: 009F0BDC181A023B64597F1E2579BEFB50

Владелец: ФЕДЕРАЛЬНАЯ СЛУЖБА ГОСУДАРСТВЕННОЙ

РЕГИСТРАЦИИ, КАДАСТРА И КАРТОГРАФИИ

Действителен: с 02.08.2024 по 26.10.2025

полное наименование должности

инициалы, фамилия


Земельный участок			
вид объекта недвижимости			
Лист № 3 раздела 4.1	Всего листов раздела 4.1: 3	Всего разделов: 7	Всего листов выписки: 16
21.10.2024г. № КУВИ-001/2024-259286272			
Кадастровый номер:		29:22:070202:1973	
		архитектуры, строительства и жилищно-коммунального хозяйства Российской Федерации от 17.08.1992 г. №197.; Реестровый номер границы: 29:22-6.592; Вид объекта реестра границ: Зона с особыми условиями использования территории; Вид зоны по документу: Охранная зона тепловых сетей; Тип зоны: Охранная зона инженерных коммуникаций	

полное наименование должности	 ДОКУМЕНТ ПОДПИСАН ЭЛЕКТРОННОЙ ПОДПИСЬЮ Сертификат: 009F0BDC181A023B64597F1E2579BEFB50 Владелец: ФЕДЕРАЛЬНАЯ СЛУЖБА ГОСУДАРСТВЕННОЙ РЕГИСТРАЦИИ, КАДАСТРА И КАРТОГРАФИИ Действителен: с 02.08.2024 по 26.10.2025	инициалы, фамилия
-------------------------------	---	-------------------

Выписка из Единого государственного реестра недвижимости об объекте недвижимости
Сведения о частях земельного участка

Земельный участок			
вид объекта недвижимости			
Лист № 1 раздела 4.2	Всего листов раздела 4.2: 3	Всего разделов: 7	Всего листов выписки: 16
21.10.2024г. № КУВИ-001/2024-259286272			
Кадастровый номер:		29:22:070202:1973	

Сведения о характерных точках границы части (частей) земельного участка				
Учетный номер части: 29:22:070202:1973/1				
Система координат				
Номер точки	Координаты, м		Описание закрепления на местности	Средняя квадратичная погрешность определения координат характерных точек границ земельного участка, м
	X	Y		
1	2	3	4	5
1	648542.14	2526516.65	-	-
2	648539.07	2526514.06	-	-
3	648547.32	2526505.54	-	-
4	648563.85	2526487.71	-	-
5	648566.84	2526490.37	-	-
6	648550.23	2526508.29	-	-
1	648542.14	2526516.65	-	-

полное наименование должности	 ДОКУМЕНТ ПОДПИСАН ЭЛЕКТРОННОЙ ПОДПИСЬЮ	инициалы, фамилия
	Сертификат: 009F0BDC181A023B64597F1E2579BEFB50 Владелец: ФЕДЕРАЛЬНАЯ СЛУЖБА ГОСУДАРСТВЕННОЙ РЕГИСТРАЦИИ, КАДАСТРА И КАРТОГРАФИИ Действителен: с 02.08.2024 по 26.10.2025	

Земельный участок			
вид объекта недвижимости			
Лист № 2 раздела 4.2	Всего листов раздела 4.2: 3	Всего разделов: 7	Всего листов выписки: 16

21.10.2024г. № КУВИ-001/2024-259286272

Кадастровый номер: 29:22:070202:1973

Сведения о характерных точках границы части (частей) земельного участка				
Учетный номер части: 29:22:070202:1973/2				
Система координат				
Номер точки	Координаты, м		Описание закрепления на местности	Средняя квадратичная погрешность определения координат характерных точек границ земельного участка, м
	X	Y		
1	2	3	4	5
1	648542.14	2526516.65	-	-
2	648539.07	2526514.06	-	-
3	648547.32	2526505.54	-	-
4	648563.85	2526487.71	-	-
5	648566.84	2526490.37	-	-
6	648550.23	2526508.29	-	-
1	648542.14	2526516.65	-	-



ДОКУМЕНТ ПОДПИСАН
ЭЛЕКТРОННОЙ ПОДПИСЬЮ

Сертификат: 009F0BDC181A023B64597F1E2579BEFB50

Владелец: ФЕДЕРАЛЬНАЯ СЛУЖБА ГОСУДАРСТВЕННОЙ

РЕГИСТРАЦИИ, КАДАСТРА И КАРТОГРАФИИ

Действителен: с 02.08.2024 по 26.10.2025

полное наименование должности

инициалы, фамилия

Земельный участок

вид объекта недвижимости

Лист № 3 раздела 4.2

Всего листов раздела 4.2: 3

Всего разделов: 7

Всего листов выписки: 16

21.10.2024г. № КУВИ-001/2024-259286272

Кадастровый номер:

29:22:070202:1973

Сведения о характерных точках границы части (частей) земельного участка

Учетный номер части: 29:22:070202:1973/3

Система координат

Номер точки	Координаты, м		Описание закрепления на местности	Средняя квадратичная погрешность определения координат характерных точек границ земельного участка, м
	X	Y		
1	2	3	4	5
1	648551.96	2526506.18	-	-
2	648546.61	2526500.71	-	-
3	648550.94	2526495.86	-	-
4	648556.1	2526501.12	-	-
5	648557.28	2526501.89	-	-
6	648552.91	2526506.8	-	-
1	648551.96	2526506.18	-	-



ДОКУМЕНТ ПОДПИСАН
ЭЛЕКТРОННОЙ ПОДПИСЬЮ

Сертификат: 009F0BDC181A023B64597F1E2579BEFB50

Владелец: ФЕДЕРАЛЬНАЯ СЛУЖБА ГОСУДАРСТВЕННОЙ

РЕГИСТРАЦИИ, КАДАСТРА И КАРТОГРАФИИ

Действителен: с 02.08.2024 по 26.10.2025

полное наименование должности

инициалы, фамилия

Филиал публично-правовой компании "Роскадастр" по Архангельской области и Ненецкому автономному округу
полное наименование органа регистрации прав

Выписка из Единого государственного реестра недвижимости об объекте недвижимости

Сведения о характеристиках объекта недвижимости

На основании запроса от 21.10.2024, поступившего на рассмотрение 21.10.2024, сообщаем, что согласно записям Единого государственного реестра недвижимости:

Раздел 1 Лист 1

Земельный участок			
вид объекта недвижимости			
Лист № 1 раздела 1	Всего листов раздела 1: 4	Всего разделов: 8	Всего листов выписки: 28
22.10.2024г. № КУВИ-001/2024-259302779			
Кадастровый номер:	29:22:070205:1677		
Номер кадастрового квартала:	29:22:070205		
Дата присвоения кадастрового номера:	13.12.2013		
Ранее присвоенный государственный учетный номер:	данные отсутствуют		
Местоположение:	Местоположение установлено относительно ориентира, расположенного за пределами участка. Почтовый адрес ориентира: Архангельская обл., г. Архангельск, территориальный округ Варавино-Фактория.		
Площадь:	3656 +/- 21		
Кадастровая стоимость, руб.:	927417.52		
Кадастровые номера расположенных в пределах земельного участка объектов недвижимости:	29:22:000000:7803, 29:22:000000:8135, 29:22:000000:8136, 29:22:000000:8332, 29:22:000000:8400, 29:22:000000:12959		
Кадастровые номера объектов недвижимости, из которых образован объект недвижимости:	данные отсутствуют		
Кадастровые номера образованных объектов недвижимости:	данные отсутствуют		
Категория земель:	Земли населенных пунктов		
Виды разрешенного использования:	Для эксплуатации ул. Никитова от пр. Ленинградского до ул. Воронина		
Сведения о кадастровом инженере:	Петров Евгений Сергеевич, дата завершения кадастровых работ: 01.12.2013		
Сведения о лесах, водных объектах и об иных природных объектах, расположенных в пределах земельного участка:	данные отсутствуют		
Сведения о том, что земельный участок полностью расположен в границах зоны с особыми условиями использования территории, территории объекта культурного наследия, публичного сервитута:	данные отсутствуют		
Сведения о том, что земельный участок расположен в границах особой экономической зоны, территории опережающего развития, зоны территориального развития в Российской Федерации, игровой зоны:	данные отсутствуют		



**ДОКУМЕНТ ПОДПИСАН
ЭЛЕКТРОННОЙ ПОДПИСЬЮ**

Сертификат: 009F0BDC181A023B64597F1E2579BEFB50
Владелец: ФЕДЕРАЛЬНАЯ СЛУЖБА ГОСУДАРСТВЕННОЙ
РЕГИСТРАЦИИ, КАДАСТРА И КАРТОГРАФИИ
Действителен: с 02.08.2024 по 26.10.2025

полное наименование должности	инициалы, фамилия
-------------------------------	-------------------

Земельный участок			
вид объекта недвижимости			
Лист № 2 раздела 1	Всего листов раздела 1: 4	Всего разделов: 8	Всего листов выписки: 28
22.10.2024г. № КУВИ-001/2024-259302779			
Кадастровый номер:		29:22:070205:1677	
Сведения о том, что земельный участок расположен в границах особо охраняемой природной территории, Байкальской природной территории и ее экологических зон, лесопарковом зеленом поясе, охотничьего угодья, лесничества:		данные отсутствуют	
Сведения о расположении земельного участка и (или) расположенного на нем объекта недвижимости в границах территории, в отношении которой принято решение о резервировании земель для государственных или муниципальных нужд:		данные отсутствуют	
Сведения о результатах проведения государственного земельного надзора:		данные отсутствуют	
Сведения о расположении земельного участка в границах территории, в отношении которой утвержден проект межевания территории:		данные отсутствуют	
Условный номер земельного участка:		данные отсутствуют	
Сведения о принятии акта и (или) заключении договора, предусматривающих предоставление в соответствии с земельным законодательством исполнительным органом государственным органом власти или органом местного самоуправления, находящегося в государственной или муниципальной собственности земельного участка для строительства наемного дома социального использования или наемного дома коммерческого использования:		данные отсутствуют	
Сведения о том, что земельный участок или земельные участки образованы на основании решения об изъятии земельного участка и (или) расположенного на нем объекта недвижимости для государственных или муниципальных нужд:		данные отсутствуют	
Сведения о том, что земельный участок образован из земель или земельного участка, государственная собственность на которые не разграничена:		данные отсутствуют	
Сведения о наличии земельного спора о местоположении границ земельных участков:		данные отсутствуют	
Статус записи об объекте недвижимости:		Сведения об объекте недвижимости имеют статус "актуальные"	
Особые отметки:		Для данного земельного участка обеспечен доступ посредством земельного участка (земельных участков) с кадастровым номером (кадастровыми номерами): Земли общего пользования. Сведения об	



ДОКУМЕНТ ПОДПИСАН
ЭЛЕКТРОННОЙ ПОДПИСЬЮ

Сертификат: 009F0BDC181A023B64597F1E2579BEFB50

Владелец: ФЕДЕРАЛЬНАЯ СЛУЖБА ГОСУДАРСТВЕННОЙ

РЕГИСТРАЦИИ, КАДАСТРА И КАРТОГРАФИИ

Действителен: с 02.08.2024 по 26.10.2025

полное наименование должности

инициалы, фамилия

Земельный участок			
вид объекта недвижимости			
Лист № 3 раздела 1	Всего листов раздела 1: 4	Всего разделов: 8	Всего листов выписки: 28

22.10.2024г. № КУВИ-001/2024-259302779

Кадастровый номер:

29:22:070205:1677

ограничения права на объект недвижимости, обременениях данного объекта, не зарегистрированных в реестре прав, ограничений прав и обременений недвижимого имущества: вид ограничения (обременения): ограничения прав на земельный участок, предусмотренные статьей 56 Земельного кодекса Российской Федерации; срок действия: с 06.05.2021; реквизиты документа-основания: водный кодекс РФ от 03.06.2006 № 74-ФЗ выдан: Российская Федерация; постановление "О зонах затопления, подтопления" от 18.04.2014 № 360 выдан: Правительство Российской Федерации; приказ "Об определении границ зон затопления, подтопления в административных границах муниципального образования "город Архангельск", Архангельской области" от 01.10.2020 № 96 выдан: Двинско-Печорское бассейновое водное управление Федерального агентства водных ресурсов. вид ограничения (обременения): ограничения прав на земельный участок, предусмотренные статьей 56 Земельного кодекса Российской Федерации; срок действия: с 25.06.2021; реквизиты документа-основания: постановление "О порядке установления охранных зон объектов электросетевого хозяйства и особых условий использования земельных участков, расположенных в границах таких зон" от 24.02.2009 № 160 выдан: Правительство РФ. вид ограничения (обременения): ограничения прав на земельный участок, предусмотренные статьей 56 Земельного кодекса Российской Федерации; срок действия: с 06.07.2021; реквизиты документа-основания: постановление "О порядке установления охранных зон объектов электросетевого хозяйства и особых условий использования земельных участков, расположенных в границах таких зон" от 24.02.2009 № 160 выдан: Правительство Российской Федерации . вид ограничения (обременения): ограничения прав на земельный участок, предусмотренные статьей 56 Земельного кодекса Российской Федерации; срок действия: с 15.07.2021; реквизиты документа-основания: постановление "Об утверждении Правил охраны линий и сооружений связи Российской Федерации" от 09.06.1995 № 578 выдан: Правительство Российской Федерации. вид ограничения (обременения): ограничения прав на земельный участок, предусмотренные статьей 56 Земельного кодекса Российской Федерации; срок действия: с 27.06.2023; реквизиты документа-основания: постановление "Об утверждении границ водоохранных зон и прибрежных защитных полос рек Северная Двина, Ваганиха, Ижма, Повракулка, Долгая Щель, Гнилуха, Юрас в границах поселений городского округа Архангельской области "Город Архангельск" от 13.04.2020 № 18п выдан: Министерство природных ресурсов и лесопромышленного комплекса Архангельской области. вид ограничения (обременения): ограничения прав на земельный участок, предусмотренные статьей 56 Земельного кодекса Российской Федерации; срок действия: с 28.06.2023; реквизиты документа-основания: постановление "Об утверждении границ водоохранных



ДОКУМЕНТ ПОДПИСАН
ЭЛЕКТРОННОЙ ПОДПИСЬЮ

Сертификат: 009F0BDC181A023B64597F1E2579BEFB50

Владелец: ФЕДЕРАЛЬНАЯ СЛУЖБА ГОСУДАРСТВЕННОЙ


РЕГИСТРАЦИИ, КАДАСТРА И КАРТОГРАФИИ

Действителен: с 02.08.2024 по 26.10.2025

полное наименование должности

инициалы, фамилия

Земельный участок			
вид объекта недвижимости			
Лист № 4 раздела 1	Всего листов раздела 1: 4	Всего разделов: 8	Всего листов выписки: 28
22.10.2024г. № КУВИ-001/2024-259302779			
Кадастровый номер:		29:22:070205:1677	
		зон и прибрежных защитных полос рек Северная Двина, Ваганиха, Ижма, Повракулка, Долгая Щель, Гнилуха, Юрас в границах поселений городского округа Архангельской области "Город Архангельск" от 13.04.2020 № 18п выдан: Министерство природных ресурсов и лесопромышленного комплекса Архангельской области.	
Получатель выписки:		Демин Александр Анатольевич	

полное наименование должности	 ДОКУМЕНТ ПОДПИСАН ЭЛЕКТРОННОЙ ПОДПИСЬЮ Сертификат: 009F0BDC181A023B64597F1E2579BEFB50 Владелец: ФЕДЕРАЛЬНАЯ СЛУЖБА ГОСУДАРСТВЕННОЙ РЕГИСТРАЦИИ, КАДАСТРА И КАРТОГРАФИИ Действителен: с 02.08.2024 по 26.10.2025	инициалы, фамилия
-------------------------------	---	-------------------

Выписка из Единого государственного реестра недвижимости об объекте недвижимости
Сведения о зарегистрированных правах

Земельный участок			
вид объекта недвижимости			
Лист № 1 раздела 2	Всего листов раздела 2: 2	Всего разделов: 8	Всего листов выписки: 28
22.10.2024г. № КУВИ-001/2024-259302779			
Кадастровый номер:		29:22:070205:1677	
1	Правообладатель (правообладатели):	1.1	Муниципальное образование "Город Архангельск"
	Сведения о возможности предоставления третьим лицам персональных данных физического лица:	1.1.1	данные отсутствуют
2	Вид, номер, дата и время государственной регистрации права:	2.1	Собственность 29-29-01/107/2014-405 08.09.2014 00:00:00
3	Сведения об осуществлении государственной регистрации сделки, права без необходимого в силу закона согласия третьего лица, органа:	3.1	данные отсутствуют
4	Ограничение прав и обременение объекта недвижимости:	не зарегистрировано	
5	Договоры участия в долевом строительстве:	не зарегистрировано	
6	Заявленные в судебном порядке права требования:	данные отсутствуют	
7	Сведения о возможности предоставления третьим лицам персональных данных физического лица	данные отсутствуют	
8	Сведения о возражении в отношении зарегистрированного права:	данные отсутствуют	
9	Сведения о наличии решения об изъятии объекта недвижимости для государственных и муниципальных нужд:	данные отсутствуют	
10	Сведения о невозможности государственной регистрации без личного участия правообладателя или его законного представителя:	данные отсутствуют	
11	Правопритязания и сведения о наличии поступивших, но не рассмотренных заявлений о проведении государственной регистрации права (перехода, прекращения права), ограничения права или обременения объекта недвижимости, сделки в отношении объекта недвижимости:	отсутствуют	



ДОКУМЕНТ ПОДПИСАН
ЭЛЕКТРОННОЙ ПОДПИСЬЮ


Сертификат: 009F0BDC181A023B64597F1E2579BEFB50

Владелец: ФЕДЕРАЛЬНАЯ СЛУЖБА ГОСУДАРСТВЕННОЙ
РЕГИСТРАЦИИ, КАДАСТРА И КАРТОГРАФИИ
Действителен: с 02.08.2024 по 26.10.2025

полное наименование должности

инициалы, фамилия

Земельный участок			
вид объекта недвижимости			
Лист № 2 раздела 2	Всего листов раздела 2: 2	Всего разделов: 8	Всего листов выписки: 28
22.10.2024г. № КУВИ-001/2024-259302779			
Кадастровый номер:		29:22:070205:1677	
11	Сведения о невозможности государственной регистрации перехода, прекращения, ограничения права на земельный участок из земель сельскохозяйственного назначения:	данные отсутствуют	

полное наименование должности	 ДОКУМЕНТ ПОДПИСАН ЭЛЕКТРОННОЙ ПОДПИСЬЮ Сертификат: 009F0BDC181A023B64597F1E2579BEFB50 Владелец: ФЕДЕРАЛЬНАЯ СЛУЖБА ГОСУДАРСТВЕННОЙ РЕГИСТРАЦИИ, КАДАСТРА И КАРТОГРАФИИ Действителен: с 02.08.2024 по 26.10.2025	инициалы, фамилия
-------------------------------	---	-------------------

Выписка из Единого государственного реестра недвижимости об объекте недвижимости
Описание местоположения земельного участка

Земельный участок			
вид объекта недвижимости			
Лист № 1 раздела 3	Всего листов раздела 3: 1	Всего разделов: 8	Всего листов выписки: 28
22.10.2024г. № КУВИ-001/2024-259302779			
Кадастровый номер:		29:22:070205:1677	

План (чертеж, схема) земельного участка



Масштаб 1:3000

Условные обозначения:



ДОКУМЕНТ ПОДПИСАН
ЭЛЕКТРОННОЙ ПОДПИСЬЮ

Сертификат: 009F0BDC181A023B64597F1E2579BEFB50

Владелец: ФЕДЕРАЛЬНАЯ СЛУЖБА ГОСУДАРСТВЕННОЙ
РЕГИСТРАЦИИ, КАДАСТРА И КАРТОГРАФИИ
Действителен: с 02.08.2024 по 26.10.2025

полное наименование должности

инициалы, фамилия

Выписка из Единого государственного реестра недвижимости об объекте недвижимости

Описание местоположения земельного участка

Земельный участок			
вид объекта недвижимости			
Лист № 1 раздела 3.1	Всего листов раздела 3.1: 1	Всего разделов: 8	Всего листов выписки: 28
22.10.2024г. № КУВИ-001/2024-259302779			
Кадастровый номер:		29:22:070205:1677	

Описание местоположения границ земельного участка							
№ п/п	Номер точки		Дирекционный угол	Горизонтальное положение, м	Описание закрепления на местности	Кадастровые номера смежных участков	Сведения об адресах правообладателей смежных земельных участков
	начальная	конечная					
1	2	3	4	5	6	7	8
1	1.1.1	1.1.2	132°15`	12.4	данные отсутствуют	29:22:070206:2343(1)	данные отсутствуют
2	1.1.2	1.1.3	221°57.7`	1.6	данные отсутствуют	данные отсутствуют	данные отсутствуют
3	1.1.3	1.1.4	222°17.0`	68.76	данные отсутствуют	29:22:070205:24(1)	адрес отсутствует; 164610, обл Архангельская, Пинежский р-н, д Воепала, ул Центральная, д 39; Республика Крым, г.Феодосия, ул.Володарского, д.15, кв.13
4	1.1.4	1.1.5	222°16.9`	108.51	данные отсутствуют	29:22:070205:1660(1)	адрес отсутствует; Архангельская область, г.Архангельск, ул.Никитова, д.6, кв.45
5	1.1.5	1.1.6	221°55.9`	4.62	данные отсутствуют	данные отсутствуют	данные отсутствуют
6	1.1.6	1.1.7	222°16.4`	46.52	данные отсутствуют	29:22:070205:36(1)	адрес отсутствует
7	1.1.7	1.1.8	132°27.2`	10.67	данные отсутствуют	29:22:070205:36(1)	адрес отсутствует
8	1.1.8	1.1.9	223°29.0`	9.62	данные отсутствуют	данные отсутствуют	данные отсутствуют
9	1.1.9	1.1.10	225°22.3`	21.84	данные отсутствуют	данные отсутствуют	данные отсутствуют
10	1.1.10	1.1.11	312°49.3`	9.3	данные отсутствуют	29:22:000000:8105(1)	данные отсутствуют
11	1.1.11	1.1.12	316°35.5`	13.24	данные отсутствуют	29:22:000000:8105(1)	данные отсутствуют
12	1.1.12	1.1.1	42°27.1`	260.32	данные отсутствуют	29:22:070202:1265(1)	данные отсутствуют



ДОКУМЕНТ ПОДПИСАН
ЭЛЕКТРОННОЙ ПОДПИСЬЮ

Сертификат: 009F0BDC181A023B64597F1E2579BEFB50

Владелец: ФЕДЕРАЛЬНАЯ СЛУЖБА ГОСУДАРСТВЕННОЙ
РЕГИСТРАЦИИ, КАДАСТРА И КАРТОГРАФИИ
Действителен: с 02.08.2024 по 26.10.2025

полное наименование должности

инициалы, фамилия

Выписка из Единого государственного реестра недвижимости об объекте недвижимости

Описание местоположения земельного участка

Земельный участок			
вид объекта недвижимости			
Лист № 1 раздела 3.2	Всего листов раздела 3.2: 1	Всего разделов: 8	Всего листов выписки: 28
22.10.2024г. № КУВИ-001/2024-259302779			
Кадастровый номер:		29:22:070205:1677	

Сведения о характерных точках границы земельного участка				
Система координат МСК-29 зона 2				
Номер точки	Координаты, м		Описание закрепления на местности	Средняя квадратичная погрешность определения координат характерных точек границ земельного участка, м
	X	Y		
1	2	3	4	5
1	648361.4	2526714.99	-	0.1
2	648353.1	2526724.2	-	0.1
3	648351.91	2526723.13	-	0.1
4	648301.04	2526676.87	-	0.1
5	648220.76	2526603.87	-	0.1
6	648217.32	2526600.78	-	0.1
7	648182.9	2526569.49	-	0.1
8	648175.7	2526577.36	-	0.1
9	648168.72	2526570.74	-	0.1
10	648153.38	2526555.2	-	0.1
11	648159.7	2526548.38	-	0.1
12	648169.32	2526539.28	-	0.1
1	648361.4	2526714.99	-	0.1



ДОКУМЕНТ ПОДПИСАН
ЭЛЕКТРОННОЙ ПОДПИСЬЮ

Сертификат: 009F0BDC181A023B64597F1E2579BEFB50

Владелец: ФЕДЕРАЛЬНАЯ СЛУЖБА ГОСУДАРСТВЕННОЙ

РЕГИСТРАЦИИ, КАДАСТРА И КАРТОГРАФИИ

Действителен: с 02.08.2024 по 26.10.2025

полное наименование должности

инициалы, фамилия


Выписка из Единого государственного реестра недвижимости об объекте недвижимости
Сведения о частях земельного участка

Земельный участок			
вид объекта недвижимости			
Лист № 1 раздела 4	Всего листов раздела 4: 6	Всего разделов: 8	Всего листов выписки: 28
22.10.2024г. № КУВИ-001/2024-259302779			
Кадастровый номер:		29:22:070205:1677	

План (чертеж, схема) части земельного участка | Учетный номер части: 29:22:070205:1677/1



Масштаб 1:2000 | Условные обозначения:



ДОКУМЕНТ ПОДПИСАН
ЭЛЕКТРОННОЙ ПОДПИСЬЮ

Сертификат: 009F0BDC181A023B64597F1E2579BEFB50
Владелец: ФЕДЕРАЛЬНАЯ СЛУЖБА ГОСУДАРСТВЕННОЙ
РЕГИСТРАЦИИ, КАДАСТРА И КАРТОГРАФИИ
Действителен: с 02.08.2024 по 26.10.2025

полное наименование должности		инициалы, фамилия
-------------------------------	--	-------------------

Земельный участок

вид объекта недвижимости

Лист № 2 раздела 4

Всего листов раздела 4: 6

Всего разделов: 8

Всего листов выписки: 28

22.10.2024г. № КУВИ-001/2024-259302779

Кадастровый номер:

29:22:070205:1677

План (чертеж, схема) части земельного участка

Учетный номер части: 29:22:070205:1677/2



Масштаб 1:100

Условные обозначения:

ДОКУМЕНТ ПОДПИСАН
ЭЛЕКТРОННОЙ ПОДПИСЬЮ

Сертификат: 009F0BDC181A023B64597F1E2579BEFB50

Владелец: ФЕДЕРАЛЬНАЯ СЛУЖБА ГОСУДАРСТВЕННОЙ
РЕГИСТРАЦИИ, КАДАСТРА И КАРТОГРАФИИ
Действителен: с 02.08.2024 по 26.10.2025

полное наименование должности

инициалы, фамилия

Земельный участок

вид объекта недвижимости

Лист № 3 раздела 4

Всего листов раздела 4: 6

Всего разделов: 8

Всего листов выписки: 28

22.10.2024г. № КУВИ-001/2024-259302779

Кадастровый номер:

29:22:070205:1677

План (чертеж, схема) части земельного участка

Учетный номер части: 29:22:070205:1677/3



Масштаб 1:100

Условные обозначения:

ДОКУМЕНТ ПОДПИСАН
ЭЛЕКТРОННОЙ ПОДПИСЬЮ

Сертификат: 009F0BDC181A023B64597F1E2579BEFB50

Владелец: ФЕДЕРАЛЬНАЯ СЛУЖБА ГОСУДАРСТВЕННОЙ

РЕГИСТРАЦИИ, КАДАСТРА И КАРТОГРАФИИ

Действителен: с 02.08.2024 по 26.10.2025

ПОЛНОЕ НАИМЕНОВАНИЕ ДОЛЖНОСТИ

инициалы, фамилия

Земельный участок

вид объекта недвижимости

Лист № 4 раздела 4

Всего листов раздела 4: 6

Всего разделов: 8

Всего листов выписки: 28

22.10.2024г. № КУВИ-001/2024-259302779

Кадастровый номер:

29:22:070205:1677

План (чертеж, схема) части земельного участка

Учетный номер части: 29:22:070205:1677/4



Масштаб 1:2000

Условные обозначения:

ДОКУМЕНТ ПОДПИСАН
ЭЛЕКТРОННОЙ ПОДПИСЬЮ

Сертификат: 009F0BDC181A023B64597F1E2579BEFB50

Владелец: ФЕДЕРАЛЬНАЯ СЛУЖБА ГОСУДАРСТВЕННОЙ

РЕГИСТРАЦИИ, КАДАСТРА И КАРТОГРАФИИ

Действителен: с 02.08.2024 по 26.10.2025

полное наименование должности

инициалы, фамилия

Земельный участок

вид объекта недвижимости

Лист № 5 раздела 4

Всего листов раздела 4: 6

Всего разделов: 8

Всего листов выписки: 28

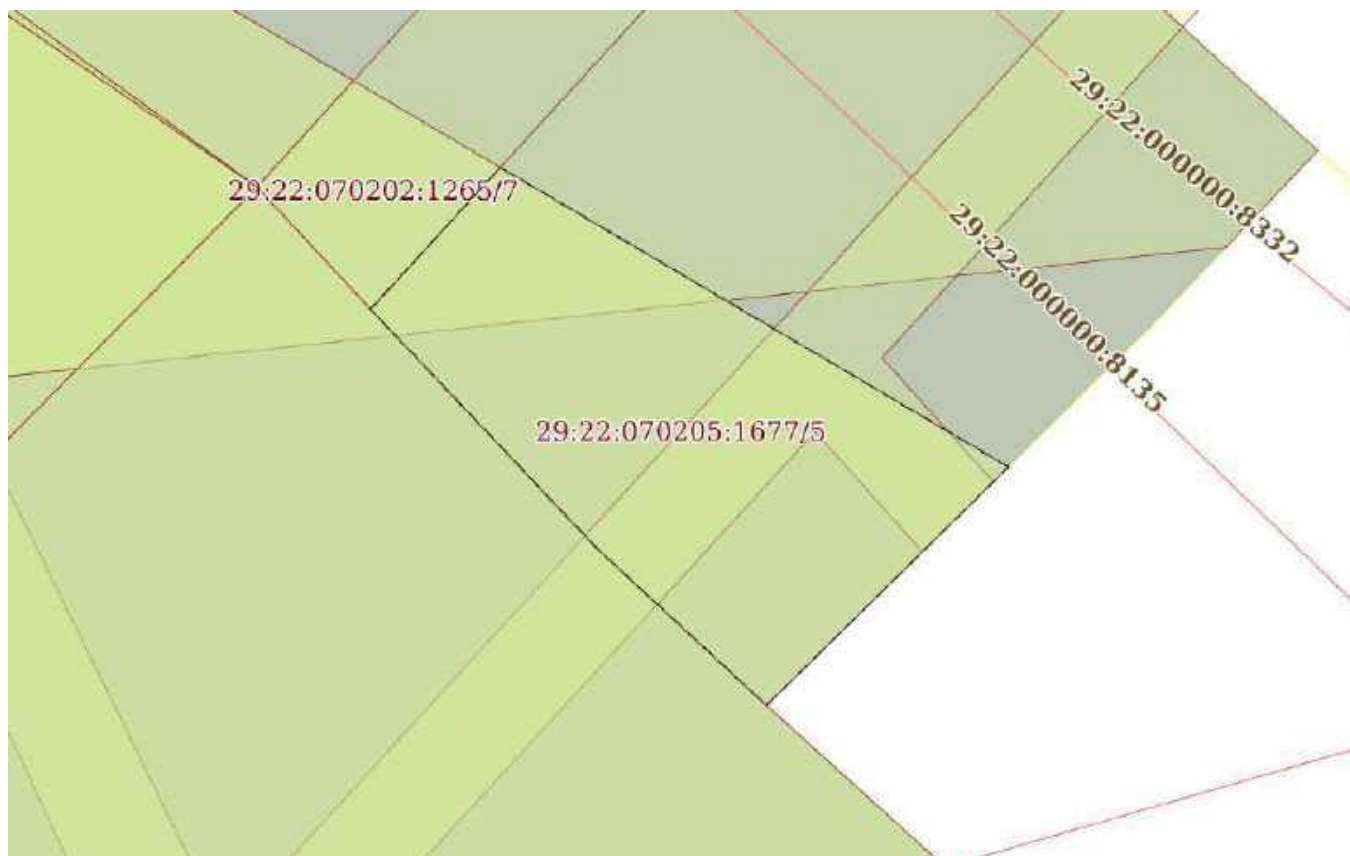
22.10.2024г. № КУВИ-001/2024-259302779

Кадастровый номер:

29:22:070205:1677

План (чертеж, схема) части земельного участка

Учетный номер части: 29:22:070205:1677/5



Масштаб 1:300

Условные обозначения:

ДОКУМЕНТ ПОДПИСАН
ЭЛЕКТРОННОЙ ПОДПИСЬЮ

Сертификат: 009F0BDC181A023B64597F1E2579BEFB50

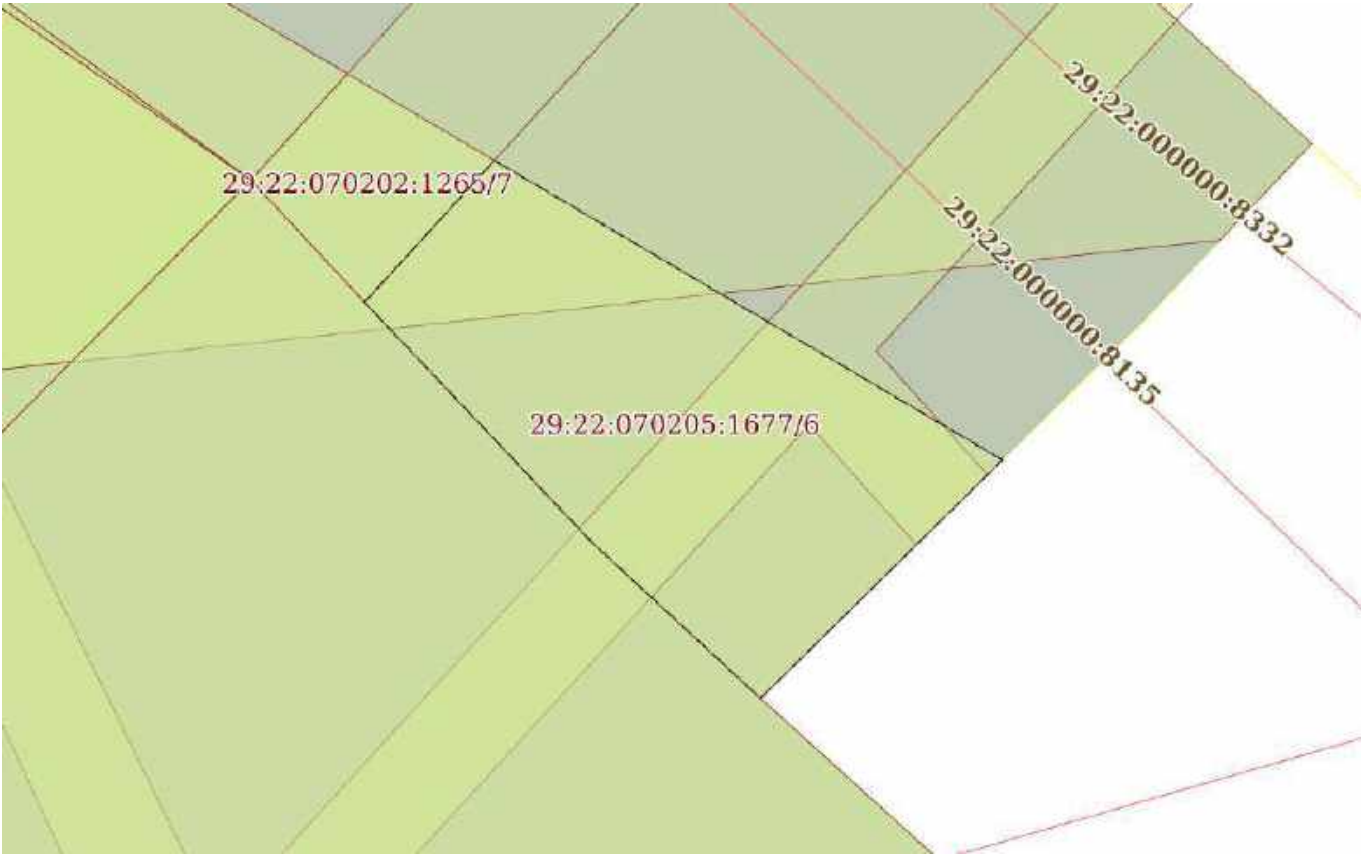
Владелец: ФЕДЕРАЛЬНАЯ СЛУЖБА ГОСУДАРСТВЕННОЙ

РЕГИСТРАЦИИ, КАДАСТРА И КАРТОГРАФИИ

Действителен: с 02.08.2024 по 26.10.2025

полное наименование должности

инициалы, фамилия

Земельный участок			
вид объекта недвижимости			
Лист № 6 раздела 4	Всего листов раздела 4: 6	Всего разделов: 8	Всего листов выписки: 28
22.10.2024г. № КУВИ-001/2024-259302779			
Кадастровый номер:		29:22:070205:1677	
План (чертеж, схема) части земельного участка		Учетный номер части: 29:22:070205:1677/6	
			
Масштаб 1:300	Условные обозначения:		

полное наименование должности	 ДОКУМЕНТ ПОДПИСАН ЭЛЕКТРОННОЙ ПОДПИСЬЮ	инициалы, фамилия
	Сертификат: 009F0BDC181A023B64597F1E2579BEFB50 Владелец: ФЕДЕРАЛЬНАЯ СЛУЖБА ГОСУДАРСТВЕННОЙ РЕГИСТРАЦИИ, КАДАСТРА И КАРТОГРАФИИ Действителен: с 02.08.2024 по 26.10.2025	

Выписка из Единого государственного реестра недвижимости об объекте недвижимости

Сведения о частях земельного участка

Земельный участок			
вид объекта недвижимости			
Лист № 1 раздела 4.1	Всего листов раздела 4.1: 7	Всего разделов: 8	Всего листов выписки: 28
22.10.2024г. № КУВИ-001/2024-259302779			
Кадастровый номер:		29:22:070205:1677	

Учетный номер части	Площадь, м2	Содержание ограничения в использовании или ограничения права на объект недвижимости или обременения объекта недвижимости
1	2	3
29:22:070205:1677/1	3376	вид ограничения (обременения): ограничения прав на земельный участок, предусмотренные статьей 56 Земельного кодекса Российской Федерации; Срок действия: не установлен; реквизиты документа-основания: водный кодекс РФ от 03.06.2006 № 74-ФЗ выдан: Российская Федерация; постановление "О зонах затопления, подтопления" от 18.04.2014 № 360 выдан: Правительство Российской Федерации; приказ "Об определении границ зон затопления, подтопления в административных границах муниципального образования "город Архангельск", Архангельской области" от 01.10.2020 № 96 выдан: Двинско-Печорское бассейновое водное управление Федерального агентства водных ресурсов; Содержание ограничения (обременения): В границах зон затопления, подтопления, в соответствии с законодательством Российской Федерации о градостроительной деятельности отнесенных к зонам с особыми условиями использования территорий, запрещаются: 1) размещение новых населенных пунктов и строительство объектов капитального строительства без обеспечения инженерной защиты таких населенных пунктов и объектов от затопления, подтопления; 2) использование сточных вод в целях регулирования плодородия почв; 3) размещение кладбищ, скотомогильников, объектов размещения отходов производства и потребления, химических, взрывчатых, токсичных, отравляющих и ядовитых веществ, пунктов хранения и захоронения радиоактивных отходов; 4) осуществление авиационных мер по борьбе с вредными организмами. Водный Кодекс Российской Федерации (от 03.06.2006 г. № 74-ФЗ); Реестровый номер границы: 29:00-6.279; Вид объекта реестра границ: Зона с особыми условиями использования территории; Вид зоны по документу: Граница зоны подтопления муниципального образования «Город Архангельск» (территориальные округа Октябрьский, Ломоносовский, Майская Горка, Варавино-Фактория); Тип зоны: Иная зона с особыми условиями использования территории
29:22:070205:1677/2	26	вид ограничения (обременения): ограничения прав на земельный участок, предусмотренные статьей 56 Земельного кодекса Российской Федерации; Срок действия: не установлен; реквизиты документа-основания: постановление "О порядке установления охранных зон объектов электросетевого хозяйства и особых условий использования земельных участков, расположенных в границах таких зон" от 24.02.2009 № 160 выдан: Правительство РФ; Содержание ограничения (обременения): Запрещается осуществлять любые действия, которые могут нарушить безопасную работу объектов электросетевого хозяйства, в том числе привести к их повреждению или уничтожению, и (или) повлечь причинение вреда жизни, здоровью граждан и имуществу физических или юридических лиц, а также повлечь нанесение экологического ущерба и возникновение пожаров, в



ДОКУМЕНТ ПОДПИСАН
ЭЛЕКТРОННОЙ ПОДПИСЬЮ

Сертификат: 009F0BDC181A023B64597F1E2579BEFB50

Владелец: ФЕДЕРАЛЬНАЯ СЛУЖБА ГОСУДАРСТВЕННОЙ

РЕГИСТРАЦИИ, КАДАСТРА И КАРТОГРАФИИ

Действителен: с 02.08.2024 по 26.10.2025

полное наименование должности

инициалы, фамилия

Земельный участок			
вид объекта недвижимости			
Лист № 2 раздела 4.1	Всего листов раздела 4.1: 7	Всего разделов: 8	Всего листов выписки: 28
22.10.2024г. № КУВИ-001/2024-259302779			
Кадастровый номер:		29:22:070205:1677	
		<p>том числе: а) набрасывать на провода и опоры воздушных линий электропередачи посторонние предметы, а также подниматься на опоры воздушных линий электропередачи; б) размещать любые объекты и предметы (материалы) в пределах созданных в соответствии с требованиями нормативно-технических документов проходов и подъездов для доступа к объектам электросетевого хозяйства, а также проводить любые работы и возводить сооружения, которые могут препятствовать доступу к объектам электросетевого хозяйства, без создания необходимых для такого доступа проходов и подъездов; в) находиться в пределах огороженной территории и помещениях распределительных устройств и подстанций, открывать двери и люки распределительных устройств и подстанций, производить переключения и подключения в электрических сетях (указанное требование не распространяется на работников, занятых выполнением разрешенных в установленном порядке работ), разводить огонь в пределах охранных зон вводных и распределительных устройств, подстанций, воздушных линий электропередачи, а также в охранных зонах кабельных линий электропередачи; г) размещать свалки; д) производить работы ударными механизмами, сбрасывать тяжести массой свыше 5 тонн, производить сброс и слив едких и коррозионных веществ и горюче-смазочных материалов (в охранных зонах подземных кабельных линий электропередачи); е) складировать или размещать хранилища любых, в том числе горюче-смазочных, материалов; ж) размещать детские и спортивные площадки, стадионы, рынки, торговые точки, полевые станы, загоны для скота, гаражи и стоянки всех видов машин и механизмов, проводить любые мероприятия, связанные с большим скоплением людей, не занятых выполнением разрешенных в установленном порядке работ (в охранных зонах воздушных линий электропередачи); з) использовать (запускать) любые летательные аппараты, в том числе воздушных змеев, спортивные модели летательных аппаратов (в охранных зонах воздушных линий электропередачи); и) бросать якоря с судов и осуществлять их проход с отданными якорями, цепями, лотами, волокушами и тралами (в охранных зонах подводных кабельных линий электропередачи); к) осуществлять проход судов с поднятыми стрелами кранов и других механизмов (в охранных зонах воздушных линий электропередачи). Ограничения использования объектов недвижимости предусмотрены "Правилами установления охранных зон объектов электросетевого хозяйства и особых условий использования земельных участков, расположенных в границах таких зон", утвержденными Постановлением Правительства Российской Федерации от 24.02.2009 г. № 160.; Реестровый номер границы: 29:22-6.969; Вид объекта реестра границ: Зона с особыми условиями использования территории; Вид зоны по документу: Зона с особыми условиями использования территории ВК ТП315-ОВЛ; ВК ТП313-ТП316; ВК ТП313-ТП310; ВК ТП313-ТП312; ВК ТП310-ТП315; ВК ТП316-ТП328 врезка; Тип зоны: Охранная зона инженерных коммуникаций</p>	
29:22:070205:1677/3	26	<p>вид ограничения (обременения): ограничения прав на земельный участок, предусмотренные статьей 56 Земельного кодекса Российской Федерации; Срок действия: не установлен; реквизиты документа-основания: постановление "О порядке установления охранных зон объектов электросетевого хозяйства и особых условий использования земельных участков, расположенных в границах таких зон" от 24.02.2009 № 160 выдан: Правительство Российской Федерации ; Содержание</p>	



ДОКУМЕНТ ПОДПИСАН
ЭЛЕКТРОННОЙ ПОДПИСЬЮ

Сертификат: 009F0BDC181A023B64597F1E2579BEFB50

Владелец: ФЕДЕРАЛЬНАЯ СЛУЖБА ГОСУДАРСТВЕННОЙ

РЕГИСТРАЦИИ, КАДАСТРА И КАРТОГРАФИИ

Действителен: с 02.08.2024 по 26.10.2025

полное наименование должности

инициалы, фамилия

Земельный участок

вид объекта недвижимости

Лист № 3 раздела 4.1

Всего листов раздела 4.1: 7

Всего разделов: 8

Всего листов выписки: 28

22.10.2024г. № КУВИ-001/2024-259302779

Кадастровый номер:

29:22:070205:1677

ограничения (обременения): Запрещается осуществлять любые действия, которые могут нарушить безопасную работу объектов электросетевого хозяйства, в том числе привести к их повреждению или уничтожению, и (или) повлечь причинение вреда жизни, здоровью граждан и имуществу физических или юридических лиц, а также повлечь нанесение экологического ущерба и возникновение пожаров, в том числе: а) набрасывать на провода и опоры воздушных линий электропередачи посторонние предметы, а также подниматься на опоры воздушных линий электропередачи; б) размещать любые объекты и предметы (материалы) в пределах созданных в соответствии с требованиями нормативно-технических документов проходов и подъездов для доступа к объектам электросетевого хозяйства, а также проводить любые работы и возводить сооружения, которые могут препятствовать доступу к объектам электросетевого хозяйства, без создания необходимых для такого доступа проходов и подъездов; в) находиться в пределах огороженной территории и помещениях распределительных устройств и подстанций, открывать двери и люки распределительных устройств и подстанций, производить переключения и подключения в электрических сетях (указанное требование не распространяется на работников, занятых выполнением разрешенных в установленном порядке работ), разводить огонь в пределах охранных зон вводных и распределительных устройств, подстанций, воздушных линий электропередачи, а также в охранных зонах кабельных линий электропередачи; г) размещать свалки; д) производить работы ударными механизмами, сбрасывать тяжести массой свыше 5 тонн, производить сброс и слив едких и коррозионных веществ и горюче-смазочных материалов (в охранных зонах подземных кабельных линий электропередачи); е) складировать или размещать хранилища любых, в том числе горюче-смазочных, материалов; ж) размещать детские и спортивные площадки, стадионы, рынки, торговые точки, полевые станы, загоны для скота, гаражи и стоянки всех видов машин и механизмов, проводить любые мероприятия, связанные с большим скоплением людей, не занятых выполнением разрешенных в установленном порядке работ (в охранных зонах воздушных линий электропередачи); з) использовать (запускать) любые летательные аппараты, в том числе воздушных змеев, спортивные модели летательных аппаратов (в охранных зонах воздушных линий электропередачи); и) бросать якоря с судов и осуществлять их проход с отданными якорями, цепями, лотами, волокушами и тралами (в охранных зонах подводных кабельных линий электропередачи); к) осуществлять проход судов с поднятыми стрелами кранов и других механизмов (в охранных зонах воздушных линий электропередачи). Ограничения использования объектов недвижимости предусмотрены "Правилами установления охранных зон объектов электросетевого хозяйства и особых условий использования земельных участков, расположенных в границах таких зон", утвержденными Постановлением Правительства Российской Федерации от 24.02.2009 г. № 160.; Реестровый номер границы: 29:22-6.1021; Вид объекта реестра границ: Зона с особыми условиями использования территории; Вид зоны по документу: Зона с особыми условиями использования территории ВК ТПЗ10-ТПЗ08; ВК ТПЗ08 -ТПЗ07; ВК ТПЗ07-ТПЗ06; ВК ТПЗ12-ТПЗ11; ВК ТПЗ11-ТПЗ10; ВК ПС5 -ТПЗ12; ВК ТПЗ11-ТПЗ15; ВК ТПЗ12-до муфты к ПС5; Тип зоны: Охранная зона инженерных коммуникаций



ДОКУМЕНТ ПОДПИСАН
ЭЛЕКТРОННОЙ ПОДПИСЬЮ

Сертификат: 009F0BDC181A023B64597F1E2579BEFB50

Владелец: ФЕДЕРАЛЬНАЯ СЛУЖБА ГОСУДАРСТВЕННОЙ

РЕГИСТРАЦИИ, КАДАСТРА И КАРТОГРАФИИ

Действителен: с 02.08.2024 по 26.10.2025

полное наименование должности

инициалы, фамилия

Земельный участок

вид объекта недвижимости

Лист № 4 раздела 4.1

Всего листов раздела 4.1: 7

Всего разделов: 8

Всего листов выписки: 28

22.10.2024г. № КУВИ-001/2024-259302779

Кадастровый номер:

29:22:070205:1677

29:22:070205:1677/4

281

вид ограничения (обременения): ограничения прав на земельный участок, предусмотренные статьей 56 Земельного кодекса Российской Федерации; Срок действия: не установлен; реквизиты документа-основания: постановление "Об утверждении Правил охраны линий и сооружений связи Российской Федерации" от 09.06.1995 № 578 выдан: Правительство Российской Федерации; Содержание ограничения (обременения): В соответствии с Постановлением Правительства РФ от 9 июня 1995 г. N 578 "Об утверждении Правил охраны линий и сооружений связи Российской Федерации" устанавливаются следующие ограничения: в пределах охранных зон без письменного согласия и присутствия представителей предприятий, эксплуатирующих линии связи и линии радиодиффузии, юридическим и физическим лицам запрещается: а) осуществлять всякого рода строительные, монтажные и взрывные работы, планировку грунта землеройными механизмами (за исключением зон песчаных барханов) и земляные работы (за исключением вспашки на глубину не более 0,3 метра); б) производить геолого-съёмочные, поисковые, геодезические и другие изыскательские работы, которые связаны с бурением скважин, шурфованием, взятием проб грунта, осуществлением взрывных работ; в) производить посадку деревьев, располагать полевые станы, содержать скот, складировать материалы, корма и удобрения, жечь костры, устраивать стрельбища; г) устраивать проезды и стоянки автотранспорта, тракторов и механизмов, провозить негабаритные грузы под проводами воздушных линий связи и линий радиодиффузии, строить каналы (арыки), устраивать заграждения и другие препятствия; д) устраивать причалы для стоянки судов, барж и плавучих кранов, производить погрузочно-разгрузочные, подводно-технические, дноуглубительные и землечерпательные работы, выделять рыбопромысловые участки, производить добычу рыбы, других водных животных, а также водных растений придонными орудиями лова, устраивать водопои, производить колку и заготовку льда. Судам и другим плавучим средствам запрещается бросать якоря, проходить с отданными якорями, цепями, лотами, волокушами и тралами; е) производить строительство и реконструкцию линий электропередач, радиостанций и других объектов, излучающих электромагнитную энергию и оказывающих опасное воздействие на линии связи и линии радиодиффузии; ж) производить защиту подземных коммуникаций от коррозии без учета проходящих подземных кабельных линий связи. Юридическим и физическим лицам запрещается производить всякого рода действия, которые могут нарушить нормальную работу линий связи и линий радиодиффузии, в частности: а) производить снос и реконструкцию зданий и мостов, осуществлять переустройство коллекторов, туннелей метрополитена и железных дорог, где проложены кабели связи, установлены столбы воздушных линий связи и линий радиодиффузии, размещены технические сооружения радиорелейных станций, кабельные ящики и распределительные коробки, без предварительного выноса заказчиками (застройщиками) линий и сооружений связи, линий и сооружений радиодиффузии по согласованию с предприятиями, в ведении которых находятся эти линии и сооружения; б) производить засыпку трасс подземных кабельных линий связи, устраивать на этих трассах временные склады, стоки химически активных веществ и свалки промышленных, бытовых и прочих отходов, ломать замерные, сигнальные, предупредительные знаки и телефонные колодцы; в) открывать двери и люки необслуживаемых усилительных и регенерационных



ДОКУМЕНТ ПОДПИСАН
ЭЛЕКТРОННОЙ ПОДПИСЬЮ

Сертификат: 009F0BDC181A023B64597F1E2579BEFB50

Владелец: ФЕДЕРАЛЬНАЯ СЛУЖБА ГОСУДАРСТВЕННОЙ

РЕГИСТРАЦИИ, КАДАСТРА И КАРТОГРАФИИ

Действителен: с 02.08.2024 по 26.10.2025

полное наименование должности

инициалы, фамилия

Земельный участок			
вид объекта недвижимости			
Лист № 5 раздела 4.1	Всего листов раздела 4.1: 7	Всего разделов: 8	Всего листов выписки: 28

22.10.2024г. № КУВИ-001/2024-259302779

Кадастровый номер:

29:22:070205:1677

		пунктов (наземных и подземных) и радиорелейных станций, кабельных колодцев телефонной канализации, распределительных шкафов и кабельных ящиков, а также подключаться к линиям связи (за исключением лиц, обслуживающих эти линии); г) огораживать трассы линий связи, препятствуя свободному доступу к ним технического персонала; д) самовольно подключаться к абонентской телефонной линии и линии радиофикации в целях пользования услугами связи; е) совершать иные действия, которые могут причинить повреждения сооружениям связи и радиофикации (повреждать опоры и арматуру воздушных линий связи, обрывать провода, набрасывать на них посторонние предметы и другое).; Реестровый номер границы: 29:00-6.323; Вид объекта реестра границ: Зона с особыми условиями использования территории; Вид зоны по документу: Охранная зона объекта "Строительство ВОЛП Архангельск-Карпогоры (Архангельск-Луковецкий)"; Тип зоны: Охранная зона линий и сооружений связи и линий и сооружений радиофикации
29:22:070205:1677/5	248	вид ограничения (обременения): ограничения прав на земельный участок, предусмотренные статьей 56 Земельного кодекса Российской Федерации; Срок действия: не установлен; реквизиты документа-основания: постановление "Об утверждении границ водоохранных зон и прибрежных защитных полос рек Северная Двина, Ваганиха, Ижма, Повракулка, Долгая Щель, Гнилуха, Юрас в границах поселений городского округа Архангельской области "Город Архангельск" от 13.04.2020 № 18п выдан: Министерство природных ресурсов и лесопромышленного комплекса Архангельской области; Содержание ограничения (обременения): В соответствии со ст.65 Водного кодекса Российской Федерации от 03.06.2006 N 74-ФЗ в границах водоохранных зон запрещаются: 1)использование сточных вод в целях регулирования плодородия почв; 2)размещение кладбищ, скотомогильников, объектов размещения отходов производства и потребления, химических, взрывчатых, токсичных, отравляющих и ядовитых веществ, пунктов захоронения радиоактивных отходов; 3)осуществление авиационных мер по борьбе с вредными организмами; 4)движение и стоянка транспортных средств (кроме специальных транспортных средств), за исключением их движения по дорогам и стоянки на дорогах и в специально оборудованных местах, имеющих твердое покрытие; 5) размещение автозаправочных станций, складов горюче-смазочных материалов (за исключением случаев, если автозаправочные станции, склады горюче-смазочных материалов размещены на территориях портов, судостроительных и судоремонтных организаций, инфраструктуры внутренних водных путей при условии соблюдения требований законодательства в области охраны окружающей среды и Водного Кодекса), станций технического обслуживания, используемых для технического осмотра и ремонта транспортных средств, осуществление мойки транспортных средств; 6) размещение специализированных хранилищ пестицидов и агрохимикатов, применение пестицидов и агрохимикатов; 7) сброс сточных, в том числе дренажных, вод; 8) разведка и добыча общераспространенных полезных ископаемых (за исключением случаев, если разведка и добыча общераспространенных полезных ископаемых осуществляются пользователями недр, осуществляющими разведку и добычу иных видов полезных ископаемых, в границах предоставленных им в соответствии с законодательством Российской Федерации о недрах горных отводов и (или) геологических отводов на основании утвержденного технического проекта в соответствии со



ДОКУМЕНТ ПОДПИСАН
ЭЛЕКТРОННОЙ ПОДПИСЬЮ

Сертификат: 009F0BDC181A023B64597F1E2579BEFB50

Владелец: ФЕДЕРАЛЬНАЯ СЛУЖБА ГОСУДАРСТВЕННОЙ

РЕГИСТРАЦИИ, КАДАСТРА И КАРТОГРАФИИ

Действителен: с 02.08.2024 по 26.10.2025

полное наименование должности

инициалы, фамилия

Земельный участок			
вид объекта недвижимости			
Лист № 6 раздела 4.1	Всего листов раздела 4.1: 7	Всего разделов: 8	Всего листов выписки: 28

22.10.2024г. № КУВИ-001/2024-259302779

Кадастровый номер: 29:22:070205:1677

		статьей 19.1 Закона Российской Федерации от 21 февраля 1992 года N 2395-1 "О недрах"). ЗОУИТ установлена бессрочно.; Реестровый номер границы: 29:22-6.1658; Вид объекта реестра границ: Зона с особыми условиями использования территории; Вид зоны по документу: Зона с особыми условиями использования территории "Водоохранная зона р. Северная Двина в границах населенного пункта г. Архангельск; Тип зоны: Водоохранная зона
29:22:070205:1677/6	248	вид ограничения (обременения): ограничения прав на земельный участок, предусмотренные статьей 56 Земельного кодекса Российской Федерации; Срок действия: не установлен; реквизиты документа-основания: постановление "Об утверждении границ водоохранных зон и прибрежных защитных полос рек Северная Двина, Ваганиха, Ижма, Повракулка, Долгая Щель, Гнилуха, Юрас в границах поселений городского округа Архангельской области "Город Архангельск" от 13.04.2020 № 18п выдан: Министерство природных ресурсов и лесопромышленного комплекса Архангельской области; Содержание ограничения (обременения): В соответствии со ст.65 Водного кодекса Российской Федерации от 03.06.2006 N 74-ФЗ в границах прибрежных защитных полос запрещаются: 1)использование сточных вод в целях регулирования плодородия почв; 2)размещение кладбищ, скотомогильников, объектов размещения отходов производства и потребления, химических, взрывчатых, токсичных, отравляющих и ядовитых веществ, пунктов захоронения радиоактивных отходов; 3)осуществление авиационных мер по борьбе с вредными организмами; 4)движение и стоянка транспортных средств (кроме специальных транспортных средств), за исключением их движения по дорогам и стоянки на дорогах и в специально оборудованных местах, имеющих твердое покрытие; 5) размещение автозаправочных станций, складов горюче-смазочных материалов (за исключением случаев, если автозаправочные станции, склады горюче-смазочных материалов размещены на территориях портов, судостроительных и судоремонтных организаций, инфраструктуры внутренних водных путей при условии соблюдения требований законодательства в области охраны окружающей среды и Водного Кодекса), станций технического обслуживания, используемых для технического осмотра и ремонта транспортных средств, осуществление мойки транспортных средств; 6) размещение специализированных хранилищ пестицидов и агрохимикатов, применение пестицидов и агрохимикатов; 7) сброс сточных, в том числе дренажных, вод; 8) разведка и добыча общераспространенных полезных ископаемых (за исключением случаев, если разведка и добыча общераспространенных полезных ископаемых осуществляются пользователями недр, осуществляющими разведку и добычу иных видов полезных ископаемых, в границах предоставленных им в соответствии с законодательством Российской Федерации о недрах горных отводов и (или) геологических отводов на основании утвержденного технического проекта в соответствии со статьей 19.1 Закона Российской Федерации от 21 февраля 1992 года N 2395-1 "О недрах"). 9) распашка земель; 10) размещение отвалов размываемых грунтов; 11) выпас сельскохозяйственных животных и организация для них летних лагерей, ванн. ЗОУИТ установлена бессрочно.; Реестровый номер границы: 29:22-6.1661; Вид объекта реестра границ: Зона с особыми условиями использования территории; Вид зоны по документу: Зона с особыми условиями использования территории "Прибрежная защитная полоса прот. Соломбалка р. Северная Двина в границах населенного пункта г. Архангельск; Тип зоны:



ДОКУМЕНТ ПОДПИСАН
ЭЛЕКТРОННОЙ ПОДПИСЬЮ

Сертификат: 009F0BDC181A023B64597F1E2579BEFB50

Владелец: ФЕДЕРАЛЬНАЯ СЛУЖБА ГОСУДАРСТВЕННОЙ


РЕГИСТРАЦИИ, КАДАСТРА И КАРТОГРАФИИ

Действителен: с 02.08.2024 по 26.10.2025

полное наименование должности

инициалы, фамилия

Земельный участок			
вид объекта недвижимости			
Лист № 7 раздела 4.1	Всего листов раздела 4.1: 7	Всего разделов: 8	Всего листов выписки: 28
22.10.2024г. № КУВИ-001/2024-259302779			
Кадастровый номер:		29:22:070205:1677	
Прибрежная защитная полоса			

полное наименование должности	 ДОКУМЕНТ ПОДПИСАН ЭЛЕКТРОННОЙ ПОДПИСЬЮ Сертификат: 009F0BDC181A023B64597F1E2579BEFB50 Владелец: ФЕДЕРАЛЬНАЯ СЛУЖБА ГОСУДАРСТВЕННОЙ РЕГИСТРАЦИИ, КАДАСТРА И КАРТОГРАФИИ Действителен: с 02.08.2024 по 26.10.2025	инициалы, фамилия

Выписка из Единого государственного реестра недвижимости об объекте недвижимости

Сведения о частях земельного участка

Земельный участок			
вид объекта недвижимости			

Лист № 1 раздела 4.2	Всего листов раздела 4.2: 6	Всего разделов: 8	Всего листов выписки: 28
----------------------	-----------------------------	-------------------	--------------------------

22.10.2024г. № КУВИ-001/2024-259302779

Кадастровый номер: 29:22:070205:1677

Сведения о характерных точках границы части (частей) земельного участка

Учетный номер части: 29:22:070205:1677/1

Система координат

Номер точки	Координаты, м		Описание закрепления на местности	Средняя квадратичная погрешность определения координат характерных точек границ земельного участка, м
	X	Y		
1	2	3	4	5
1	648169.32	2526539.28	-	-
2	648361.4	2526714.99	-	-
3	648353.1	2526724.2	-	-
4	648351.91	2526723.13	-	-
5	648301.04	2526676.87	-	-
6	648220.76	2526603.87	-	-
7	648217.32	2526600.78	-	-
8	648182.9	2526569.49	-	-
9	648175.7	2526577.36	-	-
10	648171.82	2526573.68	-	-
11	648168.27	2526540.27	-	-
1	648169.32	2526539.28	-	-



ДОКУМЕНТ ПОДПИСАН
ЭЛЕКТРОННОЙ ПОДПИСЬЮ

Сертификат: 009F0BDC181A023B64597F1E2579BEFB50

Владелец: ФЕДЕРАЛЬНАЯ СЛУЖБА ГОСУДАРСТВЕННОЙ
РЕГИСТРАЦИИ, КАДАСТРА И КАРТОГРАФИИ
Действителен: с 02.08.2024 по 26.10.2025

полное наименование должности

инициалы, фамилия

Земельный участок			
вид объекта недвижимости			
Лист № 2 раздела 4.2	Всего листов раздела 4.2: 6	Всего разделов: 8	Всего листов выписки: 28

22.10.2024г. № КУВИ-001/2024-259302779

Кадастровый номер: 29:22:070205:1677

Сведения о характерных точках границы части (частей) земельного участка				
Учетный номер части: 29:22:070205:1677/2				
Система координат				
Номер точки	Координаты, м		Описание закрепления на местности	Средняя квадратичная погрешность определения координат характерных точек границ земельного участка, м
	X	Y		
1	2	3	4	5
1	648222.27	2526605.24	-	-
2	648220.79	2526603.89	-	-
3	648225.49	2526598.66	-	-
4	648229.42	2526594.26	-	-
5	648230.9	2526595.61	-	-
6	648226.98	2526599.99	-	-
1	648222.27	2526605.24	-	-



ДОКУМЕНТ ПОДПИСАН
ЭЛЕКТРОННОЙ ПОДПИСЬЮ

Сертификат: 009F0BDC181A023B64597F1E2579BEFB50

Владелец: ФЕДЕРАЛЬНАЯ СЛУЖБА ГОСУДАРСТВЕННОЙ

РЕГИСТРАЦИИ, КАДАСТРА И КАРТОГРАФИИ

Действителен: с 02.08.2024 по 26.10.2025

полное наименование должности

инициалы, фамилия

Земельный участок				
вид объекта недвижимости				
Лист № 3 раздела 4.2		Всего листов раздела 4.2: 6		Всего разделов: 8
Всего листов выписки: 28				
22.10.2024г. № КУВИ-001/2024-259302779				
Кадастровый номер:		29:22:070205:1677		
Сведения о характерных точках границы части (частей) земельного участка				
Учетный номер части: 29:22:070205:1677/3				
Система координат				
Номер точки	Координаты, м		Описание закрепления на местности	Средняя квадратичная погрешность определения координат характерных точек границ земельного участка, м
	X	Y		
1	2	3	4	5
1	648222.57	2526605.52	-	-
2	648221.09	2526604.17	-	-
3	648229.74	2526594.55	-	-
4	648231.21	2526595.9	-	-
1	648222.57	2526605.52	-	-



ДОКУМЕНТ ПОДПИСАН
ЭЛЕКТРОННОЙ ПОДПИСЬЮ

Сертификат: 009F0BDC181A023B64597F1E2579BEFB50

Владелец: ФЕДЕРАЛЬНАЯ СЛУЖБА ГОСУДАРСТВЕННОЙ
РЕГИСТРАЦИИ, КАДАСТРА И КАРТОГРАФИИ
Действителен: с 02.08.2024 по 26.10.2025

полное наименование должности

инициалы, фамилия

Земельный участок			
вид объекта недвижимости			
Лист № 4 раздела 4.2	Всего листов раздела 4.2: 6	Всего разделов: 8	Всего листов выписки: 28

22.10.2024г. № КУВИ-001/2024-259302779

Кадастровый номер: 29:22:070205:1677

Сведения о характерных точках границы части (частей) земельного участка			
Учетный номер части: 29:22:070205:1677/4			
Система координат			

Номер точки	Координаты, м		Описание закрепления на местности	Средняя квадратичная погрешность определения координат характерных точек границ земельного участка, м
	X	Y		
1	2	3	4	5
1	648265.54	2526644.59	-	-
2	648220.76	2526603.87	-	-
3	648217.32	2526600.78	-	-
4	648182.9	2526569.49	-	-
5	648180.67	2526571.93	-	-
6	648167.36	2526559.85	-	-
7	648162.38	2526564.32	-	-
8	648159.57	2526561.47	-	-
9	648164.39	2526557.15	-	-
10	648157.45	2526550.81	-	-
11	648159.7	2526548.38	-	-
12	648160.2	2526547.9	-	-
13	648168.72	2526555.68	-	-
14	648263.1	2526641.35	-	-
15	648271.38	2526632.64	-	-
16	648274.33	2526635.34	-	-
1	648265.54	2526644.59	-	-



ДОКУМЕНТ ПОДПИСАН
ЭЛЕКТРОННОЙ ПОДПИСЬЮ

Сертификат: 009F0BDC181A023B64597F1E2579BEFB50

Владелец: ФЕДЕРАЛЬНАЯ СЛУЖБА ГОСУДАРСТВЕННОЙ

РЕГИСТРАЦИИ, КАДАСТРА И КАРТОГРАФИИ

Действителен: с 02.08.2024 по 26.10.2025

полное наименование должности

инициалы, фамилия

Земельный участок			
вид объекта недвижимости			
Лист № 5 раздела 4.2	Всего листов раздела 4.2: 6	Всего разделов: 8	Всего листов выписки: 28

22.10.2024г. № КУВИ-001/2024-259302779

Кадастровый номер:

29:22:070205:1677

Сведения о характерных точках границы части (частей) земельного участка				
Учетный номер части: 29:22:070205:1677/5				
Система координат				
Номер точки	Координаты, м		Описание закрепления на местности	Средняя квадратичная погрешность определения координат характерных точек границ земельного участка, м
	X	Y		
1	2	3	4	5
1	648162.97	2526564.92	-	-
2	648153.38	2526555.2	-	-
3	648159.7	2526548.38	-	-
4	648169.32	2526539.28	-	-
5	648175.02	2526544.5	-	-
6	648162.97	2526564.92	-	-



ДОКУМЕНТ ПОДПИСАН
ЭЛЕКТРОННОЙ ПОДПИСЬЮ

Сертификат: 009F0BDC181A023B64597F1E2579BEFB50

Владелец: ФЕДЕРАЛЬНАЯ СЛУЖБА ГОСУДАРСТВЕННОЙ

РЕГИСТРАЦИИ, КАДАСТРА И КАРТОГРАФИИ

Действителен: с 02.08.2024 по 26.10.2025

полное наименование должности

инициалы, фамилия

Земельный участок			
вид объекта недвижимости			
Лист № 6 раздела 4.2	Всего листов раздела 4.2: 6	Всего разделов: 8	Всего листов выписки: 28

22.10.2024г. № КУВИ-001/2024-259302779

Кадастровый номер: 29:22:070205:1677

Сведения о характерных точках границы части (частей) земельного участка
Учетный номер части: 29:22:070205:1677/6

Система координат				
Номер точки	Координаты, м		Описание закрепления на местности	Средняя квадратичная погрешность определения координат характерных точек границ земельного участка, м
	X	Y		
1	2	3	4	5
1	648162.97	2526564.92	-	-
2	648153.38	2526555.2	-	-
3	648159.7	2526548.38	-	-
4	648169.32	2526539.28	-	-
5	648175.02	2526544.5	-	-
6	648162.97	2526564.92	-	-



ДОКУМЕНТ ПОДПИСАН
ЭЛЕКТРОННОЙ ПОДПИСЬЮ

Сертификат: 009F0BDC181A023B64597F1E2579BEFB50

Владелец: ФЕДЕРАЛЬНАЯ СЛУЖБА ГОСУДАРСТВЕННОЙ

РЕГИСТРАЦИИ, КАДАСТРА И КАРТОГРАФИИ

Действителен: с 02.08.2024 по 26.10.2025

полное наименование должности

инициалы, фамилия

Филиал публично-правовой компании "Роскадастр" по Архангельской области и Ненецкому автономному округу
полное наименование органа регистрации прав

Выписка из Единого государственного реестра недвижимости об объекте недвижимости

Сведения о характеристиках объекта недвижимости

На основании запроса от 21.10.2024, поступившего на рассмотрение 21.10.2024, сообщаем, что согласно записям Единого государственного реестра недвижимости:

Раздел 1 Лист 1

Земельный участок	
вид объекта недвижимости	
Лист № 1 раздела 1	Всего листов раздела 1: 3
	Всего разделов: 8
	Всего листов выписки: 21
21.10.2024г. № КУВИ-001/2024-259302881	
Кадастровый номер:	29:22:070206:2343
Номер кадастрового квартала:	29:22:070206
Дата присвоения кадастрового номера:	14.12.2013
Ранее присвоенный государственный учетный номер:	данные отсутствуют
Местоположение:	Архангельская область, г. Архангельск, территориальный округ Варавино-Фактория
Площадь:	5271 +/- 25
Кадастровая стоимость, руб.:	1337094.57
Кадастровые номера расположенных в пределах земельного участка объектов недвижимости:	29:22:000000:8128, 29:22:000000:8332, 29:22:000000:8400, 29:22:000000:12959, 29:22:000000:13133
Кадастровые номера объектов недвижимости, из которых образован объект недвижимости:	данные отсутствуют
Кадастровые номера образованных объектов недвижимости:	данные отсутствуют
Категория земель:	Земли населенных пунктов
Виды разрешенного использования:	Для эксплуатации ул. Никитова, от пр. Ленинградского до ул. Воронина
Сведения о кадастровом инженере:	Петров Евгений Сергеевич, дата завершения кадастровых работ: 01.12.2013
Сведения о лесах, водных объектах и об иных природных объектах, расположенных в пределах земельного участка:	данные отсутствуют
Сведения о том, что земельный участок полностью расположен в границах зоны с особыми условиями использования территории, территории объекта культурного наследия, публичного сервитута:	данные отсутствуют
Сведения о том, что земельный участок расположен в границах особой экономической зоны, территории опережающего развития, зоны территориального развития в Российской Федерации, игровой зоны:	данные отсутствуют



полное наименование должности	инициалы, фамилия
-------------------------------	-------------------

Земельный участок			
вид объекта недвижимости			
Лист № 2 раздела 1	Всего листов раздела 1: 3	Всего разделов: 8	Всего листов выписки: 21

21.10.2024г. № КУВИ-001/2024-259302881

Кадастровый номер: 29:22:070206:2343

Сведения о том, что земельный участок расположен в границах особо охраняемой природной территории, Байкальской природной территории и ее экологических зон, лесопарковом зеленом поясе, охотничьего угодья, лесничества:	данные отсутствуют
Сведения о расположении земельного участка и (или) расположенного на нем объекта недвижимости в границах территории, в отношении которой принято решение о резервировании земель для государственных или муниципальных нужд:	данные отсутствуют
Сведения о результатах проведения государственного земельного надзора:	данные отсутствуют
Сведения о расположении земельного участка в границах территории, в отношении которой утвержден проект межевания территории:	данные отсутствуют
Условный номер земельного участка:	данные отсутствуют
Сведения о принятии акта и (или) заключении договора, предусматривающих предоставление в соответствии с земельным законодательством исполнительным органом государственного органа власти или органом местного самоуправления, находящегося в государственной или муниципальной собственности земельного участка для строительства наемного дома социального использования или наемного дома коммерческого использования:	данные отсутствуют
Сведения о том, что земельный участок или земельные участки образованы на основании решения об изъятии земельного участка и (или) расположенного на нем объекта недвижимости для государственных или муниципальных нужд:	данные отсутствуют
Сведения о том, что земельный участок образован из земель или земельного участка, государственная собственность на которые не разграничена:	данные отсутствуют
Сведения о наличии земельного спора о местоположении границ земельных участков:	данные отсутствуют
Статус записи об объекте недвижимости:	Сведения об объекте недвижимости имеют статус "актуальные"
Особые отметки:	Для данного земельного участка обеспечен доступ посредством земельного участка (земельных участков) с кадастровым номером (кадастровыми номерами): Земли общего пользования. Сведения об



ДОКУМЕНТ ПОДПИСАН
ЭЛЕКТРОННОЙ ПОДПИСЬЮ

Сертификат: 009F0BDC181A023B64597F1E2579BEFB50

Владелец: ФЕДЕРАЛЬНАЯ СЛУЖБА ГОСУДАРСТВЕННОЙ

РЕГИСТРАЦИИ, КАДАСТРА И КАРТОГРАФИИ

Действителен: с 02.08.2024 по 26.10.2025

полное наименование должности

инициалы, фамилия

Земельный участок			
вид объекта недвижимости			
Лист № 3 раздела 1	Всего листов раздела 1: 3	Всего разделов: 8	Всего листов выписки: 21
21.10.2024г. № КУВИ-001/2024-259302881			
Кадастровый номер:		29:22:070206:2343	
		ограничения права на объект недвижимости, обременения данного объекта, не зарегистрированных в реестре прав, ограничений прав и обременений недвижимого имущества: вид ограничения (обременения): ограничения прав на земельный участок, предусмотренные статьей 56 Земельного кодекса Российской Федерации; срок действия: с 06.05.2021; реквизиты документа-основания: водный кодекс РФ от 03.06.2006 № 74-ФЗ выдан: Российская Федерация; постановление "О зонах затопления, подтопления" от 18.04.2014 № 360 выдан: Правительство Российской Федерации; приказ "Об определении границ зон затопления, подтопления в административных границах муниципального образования "город Архангельск", Архангельской области" от 01.10.2020 № 96 выдан: Двинско-Печорское бассейновое водное управление Федерального агентства водных ресурсов. вид ограничения (обременения): ограничения прав на земельный участок, предусмотренные статьей 56 Земельного кодекса Российской Федерации; срок действия: с 25.06.2021; реквизиты документа-основания: постановление "О порядке установления охранных зон объектов электросетевого хозяйства и особых условий использования земельных участков, расположенных в границах таких зон" от 24.02.2009 № 160 выдан: Правительство РФ. вид ограничения (обременения): ограничения прав на земельный участок, предусмотренные статьей 56 Земельного кодекса Российской Федерации; срок действия: с 28.06.2021; реквизиты документа-основания: постановление "О порядке установления охранных зон объектов электросетевого хозяйства и особых условий использования земельных участков, расположенных в границах таких зон" от 24.02.2009 № 160 выдан: Правительство Российской Федерации . вид ограничения (обременения): ограничения прав на земельный участок, предусмотренные статьей 56 Земельного кодекса Российской Федерации; срок действия: с 06.07.2021; реквизиты документа-основания: постановление "О порядке установления охранных зон объектов электросетевого хозяйства и особых условий использования земельных участков, расположенных в границах таких зон" от 24.02.2009 № 160 выдан: Правительство Российской Федерации .	
Получатель выписки:		Демин Александр Анатольевич	

 ДОКУМЕНТ ПОДПИСАН ЭЛЕКТРОННОЙ ПОДПИСЬЮ Сертификат: 009F0BDC181A023B64597F1E2579BEFB50 Владелец: ФЕДЕРАЛЬНАЯ СЛУЖБА ГОСУДАРСТВЕННОЙ РЕГИСТРАЦИИ, КАДАСТРА И КАРТОГРАФИИ Действителен: с 02.08.2024 по 26.10.2025	инициалы, фамилия
полное наименование должности	

Выписка из Единого государственного реестра недвижимости об объекте недвижимости
Сведения о зарегистрированных правах

Земельный участок			
вид объекта недвижимости			
Лист № 1 раздела 2	Всего листов раздела 2: 2	Всего разделов: 8	Всего листов выписки: 21
21.10.2024г. № КУВИ-001/2024-259302881			
Кадастровый номер:		29:22:070206:2343	
1	Правообладатель (правообладатели):	1.1	Муниципальное образование "Город Архангельск"
	Сведения о возможности предоставления третьим лицам персональных данных физического лица:	1.1.1	данные отсутствуют
2	Вид, номер, дата и время государственной регистрации права:	2.1	Собственность 29-29-01/107/2014-407 09.09.2014 00:00:00
3	Сведения об осуществлении государственной регистрации сделки, права без необходимого в силу закона согласия третьего лица, органа:	3.1	данные отсутствуют
4	Ограничение прав и обременение объекта недвижимости:	не зарегистрировано	
5	Договоры участия в долевом строительстве:	не зарегистрировано	
6	Заявленные в судебном порядке права требования:	данные отсутствуют	
7	Сведения о возможности предоставления третьим лицам персональных данных физического лица	данные отсутствуют	
8	Сведения о возражении в отношении зарегистрированного права:	данные отсутствуют	
9	Сведения о наличии решения об изъятии объекта недвижимости для государственных и муниципальных нужд:	данные отсутствуют	
10	Сведения о невозможности государственной регистрации без личного участия правообладателя или его законного представителя:	данные отсутствуют	
11	Правопритязания и сведения о наличии поступивших, но не рассмотренных заявлений о проведении государственной регистрации права (перехода, прекращения права), ограничения права или обременения объекта недвижимости, сделки в отношении объекта недвижимости:	отсутствуют	



ДОКУМЕНТ ПОДПИСАН
ЭЛЕКТРОННОЙ ПОДПИСЬЮ

Сертификат: 009F0BDC181A023B64597F1E2579BEFB50

Владелец: ФЕДЕРАЛЬНАЯ СЛУЖБА ГОСУДАРСТВЕННОЙ
РЕГИСТРАЦИИ, КАДАСТРА И КАРТОГРАФИИ
Действителен: с 02.08.2024 по 26.10.2025

полное наименование должности

инициалы, фамилия

Земельный участок			
вид объекта недвижимости			
Лист № 2 раздела 2	Всего листов раздела 2: 2	Всего разделов: 8	Всего листов выписки: 21
21.10.2024г. № КУВИ-001/2024-259302881			
Кадастровый номер:		29:22:070206:2343	
11	Сведения о невозможности государственной регистрации перехода, прекращения, ограничения права на земельный участок из земель сельскохозяйственного назначения:	данные отсутствуют	

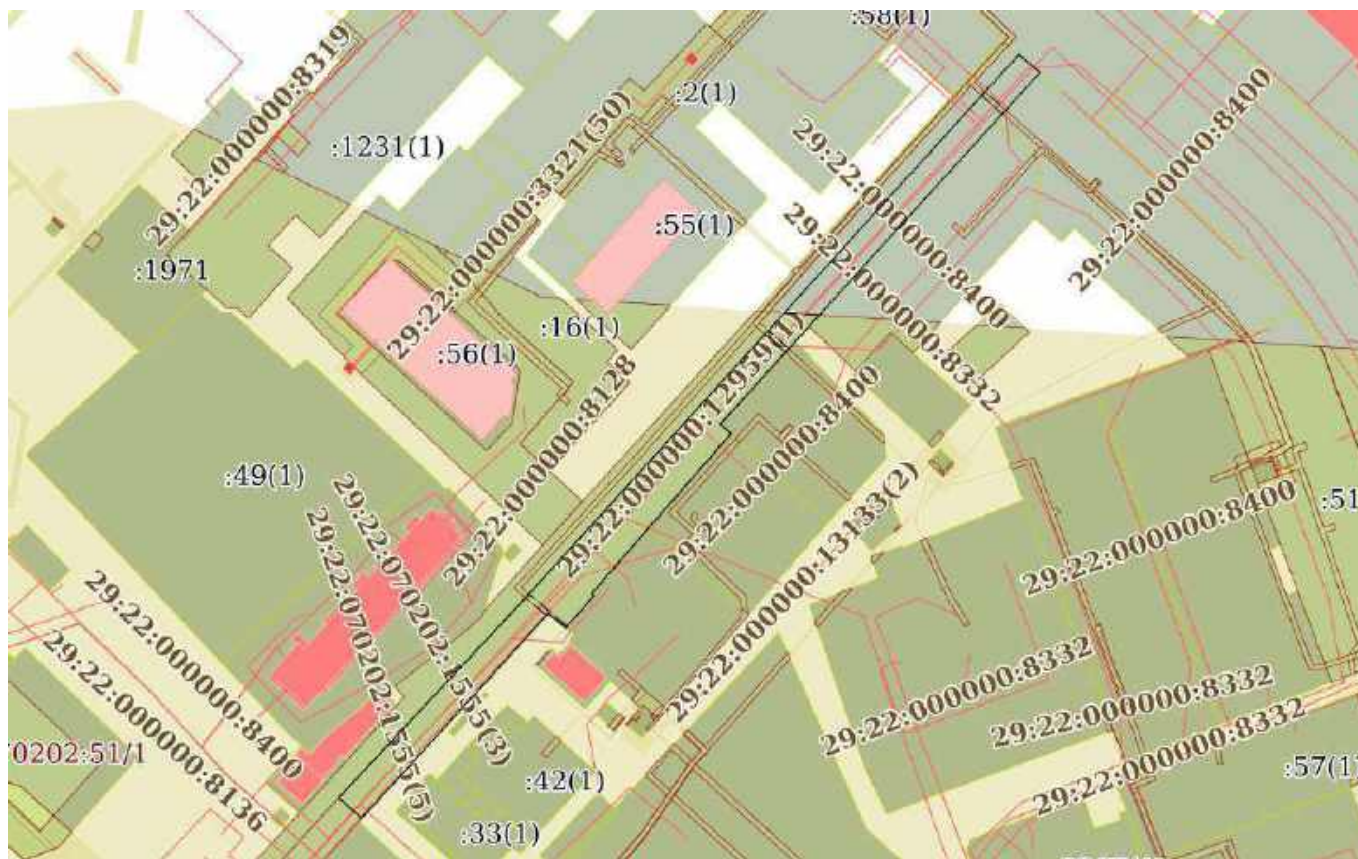
полное наименование должности	 ДОКУМЕНТ ПОДПИСАН ЭЛЕКТРОННОЙ ПОДПИСЬЮ Сертификат: 009F0BDC181A023B64597F1E2579BEFB50 Владелец: ФЕДЕРАЛЬНАЯ СЛУЖБА ГОСУДАРСТВЕННОЙ РЕГИСТРАЦИИ, КАДАСТРА И КАРТОГРАФИИ Действителен: с 02.08.2024 по 26.10.2025	инициалы, фамилия
-------------------------------	---	-------------------

Выписка из Единого государственного реестра недвижимости об объекте недвижимости

Описание местоположения земельного участка


Земельный участок			
вид объекта недвижимости			
Лист № 1 раздела 3	Всего листов раздела 3: 1	Всего разделов: 8	Всего листов выписки: 21
21.10.2024г. № КУВИ-001/2024-259302881			
Кадастровый номер:	29:22:070206:2343		

План (чертеж, схема) земельного участка



Масштаб 1:3000

Условные обозначения:

полное наименование должности	 ДОКУМЕНТ ПОДПИСАН ЭЛЕКТРОННОЙ ПОДПИСЬЮ Сертификат: 009F0BDC181A023B64597F1E2579BEFB50 Владелец: ФЕДЕРАЛЬНАЯ СЛУЖБА ГОСУДАРСТВЕННОЙ РЕГИСТРАЦИИ, КАДАСТРА И КАРТОГРАФИИ Действителен: с 02.08.2024 по 26.10.2025	инициалы, фамилия
-------------------------------	---	-------------------

Выписка из Единого государственного реестра недвижимости об объекте недвижимости

Описание местоположения земельного участка

Земельный участок			
вид объекта недвижимости			

Лист № 1 раздела 3.1	Всего листов раздела 3.1: 1	Всего разделов: 8	Всего листов выписки: 21
----------------------	-----------------------------	-------------------	--------------------------

21.10.2024г. № КУВИ-001/2024-259302881

Кадастровый номер: 29:22:070206:2343

Описание местоположения границ земельного участка

№ п/п	Номер точки		Дирекционный угол	Горизонтальное проложение, м	Описание закрепления на местности	Кадастровые номера смежных участков	Сведения об адресах правообладателей смежных земельных участков
	начальная	конечная					
1	2	3	4	5	6	7	8
1	1.1.1	1.1.2	129°56.2`	11.22	данные отсутствуют	29:22:000000:7381(1)	данные отсутствуют
2	1.1.2	1.1.3	222°28.6`	26.34	данные отсутствуют	29:22:070206:52(1)	адрес отсутствует; обл Архангельская, г Архангельск, ул Воронина, д 39, кв 173; Архангельская область, г.Архангельск, ул.Воронина, д.39, кв.128
3	1.1.3	1.1.4	222°15.7`	111.7	данные отсутствуют	29:22:070206:53(1)	адрес отсутствует
4	1.1.4	1.1.5	221°53.0`	8.19	данные отсутствуют	данные отсутствуют	данные отсутствуют
5	1.1.5	1.1.6	222°16.8`	44.99	данные отсутствуют	29:22:070206:49(1)	адрес отсутствует; Архангельская область, г.Архангельск, ул.Воскресенская, д.66, корп.1, кв.7
6	1.1.6	1.1.7	132°16.8`	5.81	данные отсутствуют	29:22:070206:49(1)	адрес отсутствует; Архангельская область, г.Архангельск, ул.Воскресенская, д.66, корп.1, кв.7
7	1.1.7	1.1.8	221°12.7`	50.29	данные отсутствуют	29:22:070206:2271(1)	адрес отсутствует; обл Архангельская, г Архангельск, ул Стрелковая, д 26, кв 62; Архангельская обл, г. Архангельск, ул. Никитова, д. 14, кв. 14
8	1.1.8	1.1.9	220°55.7`	34.86	данные отсутствуют	29:22:070206:2270(1)	адрес отсутствует
9	1.1.9	1.1.10	133°4.1`	1.26	данные отсутствуют	29:22:070206:2270(1)	адрес отсутствует
10	1.1.10	1.1.11	220°51.4`	17.23	данные отсутствуют	29:22:070206:2270(1)	адрес отсутствует
11	1.1.11	1.1.12	309°8.2`	9.21	данные отсутствуют	данные отсутствуют	данные отсутствуют
12	1.1.12	1.1.13	222°19.3`	111.5	данные отсутствуют	данные отсутствуют	данные отсутствуют
13	1.1.13	1.1.14	312°1.5`	12.4	данные отсутствуют	29:22:070205:1677(1)	данные отсутствуют
14	1.1.14	1.1.15	43°2.8`	110.55	данные отсутствуют	29:22:070202:1265(1)	данные отсутствуют
15	1.1.15	1.1.1	42°13.6`	294.66	данные отсутствуют	29:22:070202:1265(1)	данные отсутствуют



ДОКУМЕНТ ПОДПИСАН
ЭЛЕКТРОННОЙ ПОДПИСЬЮ

Сертификат: 009F0BDC181A023B64597F1E2579BEFB50

Владелец: ФЕДЕРАЛЬНАЯ СЛУЖБА ГОСУДАРСТВЕННОЙ

РЕГИСТРАЦИИ, КАДАСТРА И КАРТОГРАФИИ

Действителен: с 02.08.2024 по 26.10.2025

полное наименование должности

инициалы, фамилия

Выписка из Единого государственного реестра недвижимости об объекте недвижимости

Описание местоположения земельного участка

Земельный участок			
вид объекта недвижимости			
Лист № 1 раздела 3.2	Всего листов раздела 3.2: 1	Всего разделов: 8	Всего листов выписки: 21
21.10.2024г. № КУВИ-001/2024-259302881			
Кадастровый номер:		29:22:070206:2343	

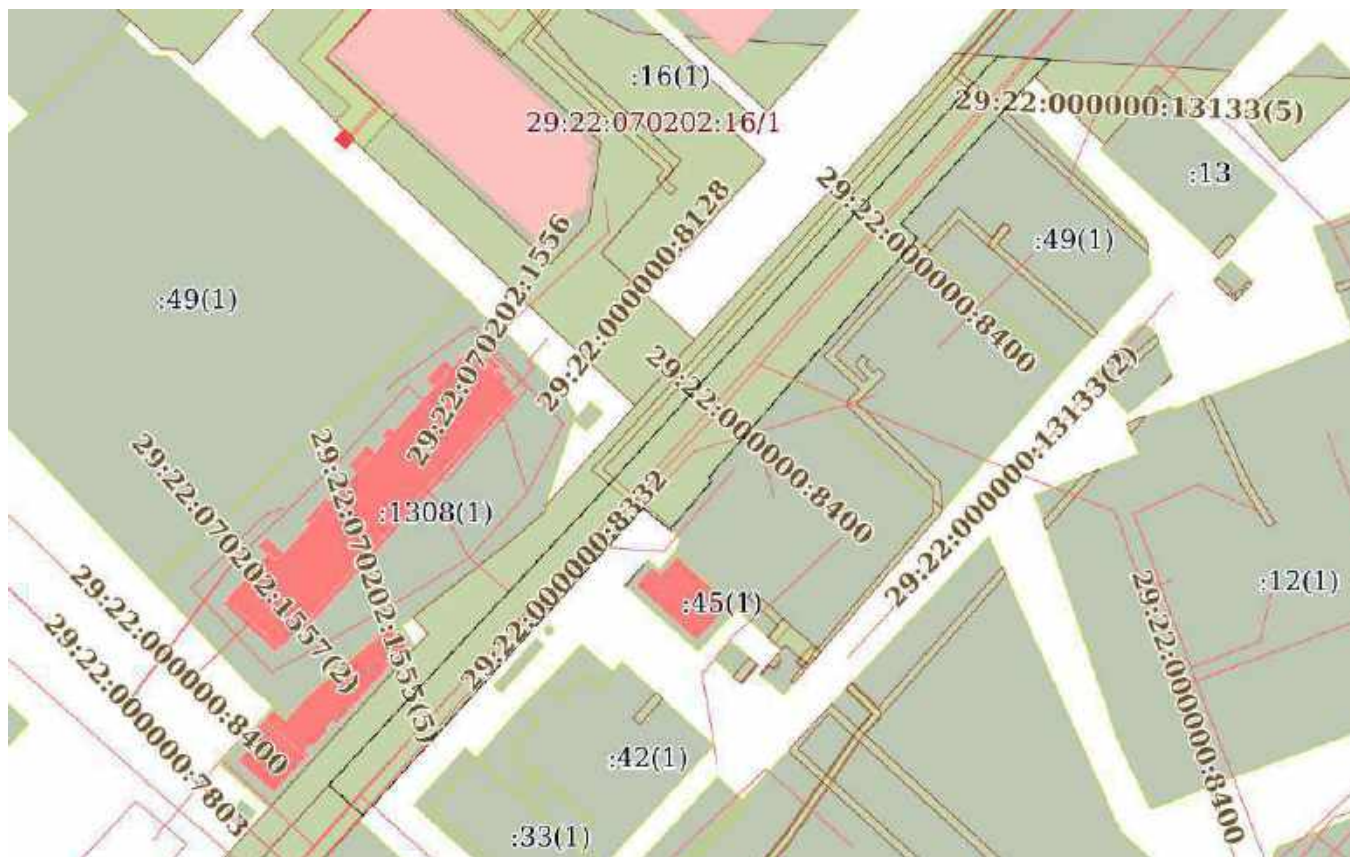
Сведения о характерных точках границы земельного участка				
Система координат МСК-29 зона 2				
Номер точки	Координаты, м		Описание закрепления на местности	Средняя квадратичная погрешность определения координат характерных точек границ земельного участка, м
	X	Y		
1	2	3	4	5
1	648660.39	2526988.48	-	0.1
2	648653.19	2526997.08	-	0.1
3	648633.76	2526979.29	-	0.1
4	648551.09	2526904.17	-	0.1
5	648544.99	2526898.7	-	0.1
6	648511.7	2526868.43	-	0.1
7	648507.79	2526872.73	-	0.1
8	648469.96	2526839.6	-	0.1
9	648443.62	2526816.76	-	0.1
10	648442.76	2526817.68	-	0.1
11	648429.73	2526806.41	-	0.1
12	648435.54	2526799.27	-	0.1
13	648353.1	2526724.2	-	0.1
14	648361.4	2526714.99	-	0.1
15	648442.19	2526790.45	-	0.1
1	648660.39	2526988.48	-	0.1

полное наименование должности	 ДОКУМЕНТ ПОДПИСАН ЭЛЕКТРОННОЙ ПОДПИСЬЮ	инициалы, фамилия
	Сертификат: 009F0BDC181A023B64597F1E2579BEFB50 Владелец: ФЕДЕРАЛЬНАЯ СЛУЖБА ГОСУДАРСТВЕННОЙ РЕГИСТРАЦИИ, КАДАСТРА И КАРТОГРАФИИ Действителен: с 02.08.2024 по 26.10.2025	


Выписка из Единого государственного реестра недвижимости об объекте недвижимости
Сведения о частях земельного участка

Земельный участок			
вид объекта недвижимости			
Лист № 1 раздела 4	Всего листов раздела 4: 4	Всего разделов: 8	Всего листов выписки: 21
21.10.2024г. № КУВИ-001/2024-259302881			
Кадастровый номер:		29:22:070206:2343	

План (чертеж, схема) части земельного участка Учетный номер части: 29:22:070206:2343/1



Масштаб 1:2000 Условные обозначения:



ДОКУМЕНТ ПОДПИСАН
ЭЛЕКТРОННОЙ ПОДПИСЬЮ

Сертификат: 009F0BDC181A023B64597F1E2579BEFB50
Владелец: ФЕДЕРАЛЬНАЯ СЛУЖБА ГОСУДАРСТВЕННОЙ
РЕГИСТРАЦИИ, КАДАСТРА И КАРТОГРАФИИ
Действителен: с 02.08.2024 по 26.10.2025

полное наименование должности		инициалы, фамилия
-------------------------------	--	-------------------

Земельный участок

вид объекта недвижимости

Лист № 2 раздела 4

Всего листов раздела 4: 4

Всего разделов: 8

Всего листов выписки: 21

21.10.2024г. № КУВИ-001/2024-259302881

Кадастровый номер:

29:22:070206:2343

План (чертеж, схема) части земельного участка

Учетный номер части: 29:22:070206:2343/2



Масштаб 1:90

Условные обозначения:

ДОКУМЕНТ ПОДПИСАН
ЭЛЕКТРОННОЙ ПОДПИСЬЮ

Сертификат: 009F0BDC181A023B64597F1E2579BEFB50

Владелец: ФЕДЕРАЛЬНАЯ СЛУЖБА ГОСУДАРСТВЕННОЙ

РЕГИСТРАЦИИ, КАДАСТРА И КАРТОГРАФИИ

Действителен: с 02.08.2024 по 26.10.2025

полное наименование должности

инициалы, фамилия

Земельный участок

вид объекта недвижимости

Лист № 3 раздела 4

Всего листов раздела 4: 4

Всего разделов: 8

Всего листов выписки: 21

21.10.2024г. № КУВИ-001/2024-259302881

Кадастровый номер:

29:22:070206:2343

План (чертеж, схема) части земельного участка

Учетный номер части: 29:22:070206:2343/3



Масштаб 1:90

Условные обозначения:


ДОКУМЕНТ ПОДПИСАН
ЭЛЕКТРОННОЙ ПОДПИСЬЮ

Сертификат: 009F0BDC181A023B64597F1E2579BEFB50

Владелец: ФЕДЕРАЛЬНАЯ СЛУЖБА ГОСУДАРСТВЕННОЙ
РЕГИСТРАЦИИ, КАДАСТРА И КАРТОГРАФИИ
Действителен: с 02.08.2024 по 26.10.2025

полное наименование должности

инициалы, фамилия

Земельный участок			
вид объекта недвижимости			
Лист № 4 раздела 4	Всего листов раздела 4: 4	Всего разделов: 8	Всего листов выписки: 21
21.10.2024г. № КУВИ-001/2024-259302881			
Кадастровый номер:		29:22:070206:2343	
План (чертеж, схема) части земельного участка		Учетный номер части: 29:22:070206:2343/4	
			
Масштаб 1:200	Условные обозначения:		

полное наименование должности	 ДОКУМЕНТ ПОДПИСАН ЭЛЕКТРОННОЙ ПОДПИСЬЮ	инициалы, фамилия
	Сертификат: 009F0BDC181A023B64597F1E2579BEFB50 Владелец: ФЕДЕРАЛЬНАЯ СЛУЖБА ГОСУДАРСТВЕННОЙ РЕГИСТРАЦИИ, КАДАСТРА И КАРТОГРАФИИ Действителен: с 02.08.2024 по 26.10.2025	

Выписка из Единого государственного реестра недвижимости об объекте недвижимости

Сведения о частях земельного участка

Земельный участок			
вид объекта недвижимости			
Лист № 1 раздела 4.1	Всего листов раздела 4.1: 5	Всего разделов: 8	Всего листов выписки: 21
21.10.2024г. № КУВИ-001/2024-259302881			
Кадастровый номер:		29:22:070206:2343	

Учетный номер части	Площадь, м2	Содержание ограничения в использовании или ограничения права на объект недвижимости или обременения объекта недвижимости
1	2	3
29:22:070206:2343/1	3765	вид ограничения (обременения): ограничения прав на земельный участок, предусмотренные статьей 56 Земельного кодекса Российской Федерации; Срок действия: не установлен; реквизиты документа-основания: водный кодекс РФ от 03.06.2006 № 74-ФЗ выдан: Российская Федерация; постановление "О зонах затопления, подтопления" от 18.04.2014 № 360 выдан: Правительство Российской Федерации; приказ "Об определении границ зон затопления, подтопления в административных границах муниципального образования "город Архангельск", Архангельской области" от 01.10.2020 № 96 выдан: Двинско-Печорское бассейновое водное управление Федерального агентства водных ресурсов; Содержание ограничения (обременения): В границах зон затопления, подтопления, в соответствии с законодательством Российской Федерации о градостроительной деятельности отнесенных к зонам с особыми условиями использования территорий, запрещаются: 1) размещение новых населенных пунктов и строительство объектов капитального строительства без обеспечения инженерной защиты таких населенных пунктов и объектов от затопления, подтопления; 2) использование сточных вод в целях регулирования плодородия почв; 3) размещение кладбищ, скотомогильников, объектов размещения отходов производства и потребления, химических, взрывчатых, токсичных, отравляющих и ядовитых веществ, пунктов хранения и захоронения радиоактивных отходов; 4) осуществление авиационных мер по борьбе с вредными организмами. Водный Кодекс Российской Федерации (от 03.06.2006 г. № 74-ФЗ); Реестровый номер границы: 29:00-6.279; Вид объекта реестра границ: Зона с особыми условиями использования территории; Вид зоны по документу: Граница зоны подтопления муниципального образования «Город Архангельск» (территориальные округа Октябрьский, Ломоносовский, Майская Горка, Варавино-Фактория); Тип зоны: Иная зона с особыми условиями использования территории
29:22:070206:2343/2	22	вид ограничения (обременения): ограничения прав на земельный участок, предусмотренные статьей 56 Земельного кодекса Российской Федерации; Срок действия: не установлен; реквизиты документа-основания: постановление "О порядке установления охранных зон объектов электросетевого хозяйства и особых условий использования земельных участков, расположенных в границах таких зон" от 24.02.2009 № 160 выдан: Правительство РФ; Содержание ограничения (обременения): Запрещается осуществлять любые действия, которые могут нарушить безопасную работу объектов электросетевого хозяйства, в том числе привести к их повреждению или уничтожению, и (или) повлечь причинение вреда жизни, здоровью граждан и имуществу физических или юридических лиц, а также повлечь нанесение экологического ущерба и возникновение пожаров, в



ДОКУМЕНТ ПОДПИСАН
ЭЛЕКТРОННОЙ ПОДПИСЬЮ

Сертификат: 009F0BDC181A023B64597F1E2579BEFB50

Владелец: ФЕДЕРАЛЬНАЯ СЛУЖБА ГОСУДАРСТВЕННОЙ

РЕГИСТРАЦИИ, КАДАСТРА И КАРТОГРАФИИ

Действителен: с 02.08.2024 по 26.10.2025

полное наименование должности

инициалы, фамилия

Земельный участок			
вид объекта недвижимости			
Лист № 2 раздела 4.1	Всего листов раздела 4.1: 5	Всего разделов: 8	Всего листов выписки: 21
21.10.2024г. № КУВИ-001/2024-259302881			
Кадастровый номер:		29:22:070206:2343	
		<p>том числе: а) набрасывать на провода и опоры воздушных линий электропередачи посторонние предметы, а также подниматься на опоры воздушных линий электропередачи; б) размещать любые объекты и предметы (материалы) в пределах созданных в соответствии с требованиями нормативно-технических документов проходов и подъездов для доступа к объектам электросетевого хозяйства, а также проводить любые работы и возводить сооружения, которые могут препятствовать доступу к объектам электросетевого хозяйства, без создания необходимых для такого доступа проходов и подъездов; в) находиться в пределах огороженной территории и помещениях распределительных устройств и подстанций, открывать двери и люки распределительных устройств и подстанций, производить переключения и подключения в электрических сетях (указанное требование не распространяется на работников, занятых выполнением разрешенных в установленном порядке работ), разводить огонь в пределах охранных зон вводных и распределительных устройств, подстанций, воздушных линий электропередачи, а также в охранных зонах кабельных линий электропередачи; г) размещать свалки; д) производить работы ударными механизмами, сбрасывать тяжести массой свыше 5 тонн, производить сброс и слив едких и коррозионных веществ и горюче-смазочных материалов (в охранных зонах подземных кабельных линий электропередачи); е) складировать или размещать хранилища любых, в том числе горюче-смазочных, материалов; ж) размещать детские и спортивные площадки, стадионы, рынки, торговые точки, полевые станы, загоны для скота, гаражи и стоянки всех видов машин и механизмов, проводить любые мероприятия, связанные с большим скоплением людей, не занятых выполнением разрешенных в установленном порядке работ (в охранных зонах воздушных линий электропередачи); з) использовать (запускать) любые летательные аппараты, в том числе воздушных змеев, спортивные модели летательных аппаратов (в охранных зонах воздушных линий электропередачи); и) бросать якоря с судов и осуществлять их проход с отданными якорями, цепями, лотами, волокушами и тралами (в охранных зонах подводных кабельных линий электропередачи); к) осуществлять проход судов с поднятыми стрелами кранов и других механизмов (в охранных зонах воздушных линий электропередачи). Ограничения использования объектов недвижимости предусмотрены "Правилами установления охранных зон объектов электросетевого хозяйства и особых условий использования земельных участков, расположенных в границах таких зон", утвержденными Постановлением Правительства Российской Федерации от 24.02.2009 г. № 160.; Реестровый номер границы: 29:22-6.969; Вид объекта реестра границ: Зона с особыми условиями использования территории; Вид зоны по документу: Зона с особыми условиями использования территории ВК ТП315-ОВЛ; ВК ТП313-ТП316; ВК ТП313-ТП310; ВК ТП313-ТП312; ВК ТП310-ТП315; ВК ТП316-ТП328 врезка; Тип зоны: Охранная зона инженерных коммуникаций</p>	
29:22:070206:2343/3	22	<p>вид ограничения (обременения): ограничения прав на земельный участок, предусмотренные статьей 56 Земельного кодекса Российской Федерации; Срок действия: не установлен; реквизиты документа-основания: постановление "О порядке установления охранных зон объектов электросетевого хозяйства и особых условий использования земельных участков, расположенных в границах таких зон" от 24.02.2009 № 160 выдан: Правительство Российской Федерации ; Содержание</p>	



ДОКУМЕНТ ПОДПИСАН
ЭЛЕКТРОННОЙ ПОДПИСЬЮ

Сертификат: 009F0BDC181A023B64597F1E2579BEFB50

Владелец: ФЕДЕРАЛЬНАЯ СЛУЖБА ГОСУДАРСТВЕННОЙ

РЕГИСТРАЦИИ, КАДАСТРА И КАРТОГРАФИИ

Действителен: с 02.08.2024 по 26.10.2025

полное наименование должности

инициалы, фамилия

Земельный участок			
вид объекта недвижимости			
Лист № 3 раздела 4.1	Всего листов раздела 4.1: 5	Всего разделов: 8	Всего листов выписки: 21

21.10.2024г. № КУВИ-001/2024-259302881

Кадастровый номер:

29:22:070206:2343

		<p>ограничения (обременения): Запрещается осуществлять любые действия, которые могут нарушить безопасную работу объектов электросетевого хозяйства, в том числе привести к их повреждению или уничтожению, и (или) повлечь причинение вреда жизни, здоровью граждан и имуществу физических или юридических лиц, а также повлечь нанесение экологического ущерба и возникновение пожаров, в том числе: а) набрасывать на провода и опоры воздушных линий электропередачи посторонние предметы, а также подниматься на опоры воздушных линий электропередачи; б) размещать любые объекты и предметы (материалы) в пределах созданных в соответствии с требованиями нормативно-технических документов проходов и подъездов для доступа к объектам электросетевого хозяйства, а также проводить любые работы и возводить сооружения, которые могут препятствовать доступу к объектам электросетевого хозяйства, без создания необходимых для такого доступа проходов и подъездов; в) находиться в пределах огороженной территории и помещениях распределительных устройств и подстанций, открывать двери и люки распределительных устройств и подстанций, производить переключения и подключения в электрических сетях (указанное требование не распространяется на работников, занятых выполнением разрешенных в установленном порядке работ), разводить огонь в пределах охранных зон вводных и распределительных устройств, подстанций, воздушных линий электропередачи, а также в охранных зонах кабельных линий электропередачи; г) размещать свалки; д) производить работы ударными механизмами, сбрасывать тяжести массой свыше 5 тонн, производить сброс и слив едких и коррозионных веществ и горюче-смазочных материалов (в охранных зонах подземных кабельных линий электропередачи); е) складировать или размещать хранилища любых, в том числе горюче-смазочных, материалов; ж) размещать детские и спортивные площадки, стадионы, рынки, торговые точки, полевые станы, загоны для скота, гаражи и стоянки всех видов машин и механизмов, проводить любые мероприятия, связанные с большим скоплением людей, не занятых выполнением разрешенных в установленном порядке работ (в охранных зонах воздушных линий электропередачи); з) использовать (запускать) любые летательные аппараты, в том числе воздушных змеев, спортивные модели летательных аппаратов (в охранных зонах воздушных линий электропередачи); и) бросать якоря с судов и осуществлять их проход с отданными якорями, цепями, лотами, волокушами и тралами (в охранных зонах подводных кабельных линий электропередачи); к) осуществлять проход судов с поднятыми стрелами кранов и других механизмов (в охранных зонах воздушных линий электропередачи). Ограничения использования объектов недвижимости предусмотрены "Правилами установления охранных зон объектов электросетевого хозяйства и особых условий использования земельных участков, расположенных в границах таких зон", утвержденными Постановлением Правительства Российской Федерации от 24.02.2009 г. № 160.; Реестровый номер границы: 29:22-6.979; Вид объекта реестра границ: Зона с особыми условиями использования территории; Вид зоны по документу: Зона с особыми условиями использования территории ВК ТП301-ТП302; ВК ТП306-ТП305; ВК ТП305-ТП304; ВК ТП304-ТП303; ВК ТП302-ТП303; ВК ПС5 -ТП301; ВК ТП301-ТП313; ВК ТП305-ТП309; Тип зоны: Охранная зона инженерных коммуникаций</p>
29:22:070206:2343/4	30	вид ограничения (обременения): ограничения прав на земельный участок, предусмотренные статьей 56 Земельного кодекса



ДОКУМЕНТ ПОДПИСАН
ЭЛЕКТРОННОЙ ПОДПИСЬЮ

Сертификат: 009F0BDC181A023B64597F1E2579BEFB50

Владелец: ФЕДЕРАЛЬНАЯ СЛУЖБА ГОСУДАРСТВЕННОЙ

РЕГИСТРАЦИИ, КАДАСТРА И КАРТОГРАФИИ

Действителен: с 02.08.2024 по 26.10.2025

полное наименование должности

инициалы, фамилия

Земельный участок

вид объекта недвижимости

Лист № 4 раздела 4.1

Всего листов раздела 4.1: 5

Всего разделов: 8

Всего листов выписки: 21

21.10.2024г. № КУВИ-001/2024-259302881

Кадастровый номер:

29:22:070206:2343

Российской Федерации; Срок действия: не установлен; реквизиты документа-основания: постановление "О порядке установления охранных зон объектов электросетевого хозяйства и особых условий использования земельных участков, расположенных в границах таких зон" от 24.02.2009 № 160 выдан: Правительство Российской Федерации ; Содержание ограничения (обременения): Запрещается осуществлять любые действия, которые могут нарушить безопасную работу объектов электросетевого хозяйства, в том числе привести к их повреждению или уничтожению, и (или) повлечь причинение вреда жизни, здоровью граждан и имуществу физических или юридических лиц, а также повлечь нанесение экологического ущерба и возникновение пожаров, в том числе: а) набрасывать на провода и опоры воздушных линий электропередачи посторонние предметы, а также подниматься на опоры воздушных линий электропередачи; б) размещать любые объекты и предметы (материалы) в пределах созданных в соответствии с требованиями нормативно-технических документов проходов и подъездов для доступа к объектам электросетевого хозяйства, а также проводить любые работы и возводить сооружения, которые могут препятствовать доступу к объектам электросетевого хозяйства, без создания необходимых для такого доступа проходов и подъездов; в) находиться в пределах огороженной территории и помещениях распределительных устройств и подстанций, открывать двери и люки распределительных устройств и подстанций, производить переключения и подключения в электрических сетях (указанное требование не распространяется на работников, занятых выполнением разрешенных в установленном порядке работ), разводить огонь в пределах охранных зон вводных и распределительных устройств, подстанций, воздушных линий электропередачи, а также в охранных зонах кабельных линий электропередачи; г) размещать свалки; д) производить работы ударными механизмами, сбрасывать тяжести массой свыше 5 тонн, производить сброс и слив едких и коррозионных веществ и горюче-смазочных материалов (в охранных зонах подземных кабельных линий электропередачи); е) складировать или размещать хранилища любых, в том числе горюче-смазочных, материалов; ж) размещать детские и спортивные площадки, стадионы, рынки, торговые точки, полевые станы, загоны для скота, гаражи и стоянки всех видов машин и механизмов, проводить любые мероприятия, связанные с большим скоплением людей, не занятых выполнением разрешенных в установленном порядке работ (в охранных зонах воздушных линий электропередачи); з) использовать (запускать) любые летательные аппараты, в том числе воздушных змеев, спортивные модели летательных аппаратов (в охранных зонах воздушных линий электропередачи); и) бросать якоря с судов и осуществлять их проход с отданными якорями, цепями, лотами, волокушами и тралами (в охранных зонах подводных кабельных линий электропередачи); к) осуществлять проход судов с поднятыми стрелами кранов и других механизмов (в охранных зонах воздушных линий электропередачи). Ограничения использования объектов недвижимости предусмотрены "Правилами установления охранных зон объектов электросетевого хозяйства и особых условий использования земельных участков, расположенных в границах таких зон", утвержденными Постановлением Правительства Российской Федерации от 24.02.2009 г. № 160.; Реестровый номер границы: 29:22-6.1021; Вид объекта реестра границ: Зона с особыми условиями использования территории; Вид зоны по



ДОКУМЕНТ ПОДПИСАН
ЭЛЕКТРОННОЙ ПОДПИСЬЮ

Сертификат: 009F0BDC181A023B64597F1E2579BEFB50

Владелец: ФЕДЕРАЛЬНАЯ СЛУЖБА ГОСУДАРСТВЕННОЙ

РЕГИСТРАЦИИ, КАДАСТРА И КАРТОГРАФИИ

Действителен: с 02.08.2024 по 26.10.2025

полное наименование должности

инициалы, фамилия


Земельный участок			
вид объекта недвижимости			
Лист № 5 раздела 4.1	Всего листов раздела 4.1: 5	Всего разделов: 8	Всего листов выписки: 21
21.10.2024г. № КУВИ-001/2024-259302881			
Кадастровый номер:		29:22:070206:2343	
		документу: Зона с особыми условиями использования территории ВК ТП310-ТП308; ВК ТП308 -ТП307; ВК ТП307-ТП306; ВК ТП312-ТП311; ВК ТП311-ТП310; ВК ПС5 -ТП312; ВК ТП311-ТП315; ВК ТП312-до муфты к ПС5; Тип зоны: Охранная зона инженерных коммуникаций	

полное наименование должности	 ДОКУМЕНТ ПОДПИСАН ЭЛЕКТРОННОЙ ПОДПИСЬЮ Сертификат: 009F0BDC181A023B64597F1E2579BEFB50 Владелец: ФЕДЕРАЛЬНАЯ СЛУЖБА ГОСУДАРСТВЕННОЙ РЕГИСТРАЦИИ, КАДАСТРА И КАРТОГРАФИИ Действителен: с 02.08.2024 по 26.10.2025	инициалы, фамилия
-------------------------------	---	-------------------

Выписка из Единого государственного реестра недвижимости об объекте недвижимости
Сведения о частях земельного участка

Земельный участок			
вид объекта недвижимости			
Лист № 1 раздела 4.2	Всего листов раздела 4.2: 4	Всего разделов: 8	Всего листов выписки: 21
21.10.2024г. № КУВИ-001/2024-259302881			
Кадастровый номер:		29:22:070206:2343	

Сведения о характерных точках границы части (частей) земельного участка				
Учетный номер части: 29:22:070206:2343/1				
Система координат				
Номер точки	Координаты, м		Описание закрепления на местности	Средняя квадратичная погрешность определения координат характерных точек границ земельного участка, м
	X	Y		
1	2	3	4	5
1	648555.68	2526908.34	-	-
2	648551.09	2526904.17	-	-
3	648544.99	2526898.7	-	-
4	648511.7	2526868.43	-	-
5	648507.79	2526872.73	-	-
6	648469.96	2526839.6	-	-
7	648443.62	2526816.76	-	-
8	648442.76	2526817.68	-	-
9	648429.73	2526806.41	-	-
10	648435.54	2526799.27	-	-
11	648353.1	2526724.2	-	-
12	648361.4	2526714.99	-	-
13	648442.19	2526790.45	-	-
14	648556.57	2526894.26	-	-
1	648555.68	2526908.34	-	-

полное наименование должности	 ДОКУМЕНТ ПОДПИСАН ЭЛЕКТРОННОЙ ПОДПИСЬЮ	инициалы, фамилия
	Сертификат: 009F0BDC181A023B64597F1E2579BEFB50 Владелец: ФЕДЕРАЛЬНАЯ СЛУЖБА ГОСУДАРСТВЕННОЙ РЕГИСТРАЦИИ, КАДАСТРА И КАРТОГРАФИИ Действителен: с 02.08.2024 по 26.10.2025	

Земельный участок			
вид объекта недвижимости			
Лист № 2 раздела 4.2	Всего листов раздела 4.2: 4	Всего разделов: 8	Всего листов выписки: 21

21.10.2024г. № КУВИ-001/2024-259302881

Кадастровый номер: 29:22:070206:2343

Сведения о характерных точках границы части (частей) земельного участка				
Учетный номер части: 29:22:070206:2343/2				
Система координат				
Номер точки	Координаты, м		Описание закрепления на местности	Средняя квадратичная погрешность определения координат характерных точек границ земельного участка, м
	X	Y		
1	2	3	4	5
1	648542	2526895.98	-	-
2	648540.52	2526894.63	-	-
3	648541.31	2526893.77	-	-
4	648547.9	2526886.39	-	-
5	648549.39	2526887.74	-	-
6	648542.79	2526895.11	-	-
1	648542	2526895.98	-	-



ДОКУМЕНТ ПОДПИСАН
ЭЛЕКТРОННОЙ ПОДПИСЬЮ

Сертификат: 009F0BDC181A023B64597F1E2579BEFB50

Владелец: ФЕДЕРАЛЬНАЯ СЛУЖБА ГОСУДАРСТВЕННОЙ

РЕГИСТРАЦИИ, КАДАСТРА И КАРТОГРАФИИ

Действителен: с 02.08.2024 по 26.10.2025

полное наименование должности

инициалы, фамилия

Земельный участок			
вид объекта недвижимости			
Лист № 3 раздела 4.2	Всего листов раздела 4.2: 4	Всего разделов: 8	Всего листов выписки: 21

21.10.2024г. № КУВИ-001/2024-259302881

Кадастровый номер: 29:22:070206:2343

Сведения о характерных точках границы части (частей) земельного участка				
Учетный номер части: 29:22:070206:2343/3				
Система координат				
Номер точки	Координаты, м		Описание закрепления на местности	Средняя квадратичная погрешность определения координат характерных точек границ земельного участка, м
	X	Y		
1	2	3	4	5
1	648645.39	2526974.87	-	-
2	648637.98	2526983.16	-	-
3	648636.5	2526981.8	-	-
4	648643.9	2526973.51	-	-
1	648645.39	2526974.87	-	-



ДОКУМЕНТ ПОДПИСАН
ЭЛЕКТРОННОЙ ПОДПИСЬЮ

Сертификат: 009F0BDC181A023B64597F1E2579BEFB50

Владелец: ФЕДЕРАЛЬНАЯ СЛУЖБА ГОСУДАРСТВЕННОЙ
РЕГИСТРАЦИИ, КАДАСТРА И КАРТОГРАФИИ
Действителен: с 02.08.2024 по 26.10.2025

полное наименование должности

инициалы, фамилия

Земельный участок			
вид объекта недвижимости			
Лист № 4 раздела 4.2	Всего листов раздела 4.2: 4	Всего разделов: 8	Всего листов выписки: 21

21.10.2024г. № КУВИ-001/2024-259302881

Кадастровый номер: 29:22:070206:2343

Сведения о характерных точках границы части (частей) земельного участка			
Учетный номер части: 29:22:070206:2343/4			
Система координат			

Номер точки	Координаты, м		Описание закрепления на местности	Средняя квадратичная погрешность определения координат характерных точек границ земельного участка, м
	X	Y		
1	2	3	4	5
1	648430.13	2526806.76	-	-
2	648429.73	2526806.41	-	-
3	648435.54	2526799.27	-	-
4	648434.76	2526798.56	-	-
5	648441.88	2526790.16	-	-
6	648442.19	2526790.45	-	-
7	648443.36	2526791.52	-	-
8	648430.43	2526806.74	-	-
1	648430.13	2526806.76	-	-



ДОКУМЕНТ ПОДПИСАН
ЭЛЕКТРОННОЙ ПОДПИСЬЮ

Сертификат: 009F0BDC181A023B64597F1E2579BEFB50

Владелец: ФЕДЕРАЛЬНАЯ СЛУЖБА ГОСУДАРСТВЕННОЙ
РЕГИСТРАЦИИ, КАДАСТРА И КАРТОГРАФИИ
Действителен: с 02.08.2024 по 26.10.2025

полное наименование должности

инициалы, фамилия

Филиал публично-правовой компании "Роскадастр" по Архангельской области и Ненецкому автономному округу
полное наименование органа регистрации прав

Выписка из Единого государственного реестра недвижимости об объекте недвижимости

Сведения о характеристиках объекта недвижимости

На основании запроса от 21.10.2024, поступившего на рассмотрение 21.10.2024, сообщаем, что согласно записям Единого государственного реестра недвижимости:

Раздел 1 Лист 1

Земельный участок			
вид объекта недвижимости			
Лист № 1 раздела 1	Всего листов раздела 1: 4	Всего разделов: 7	Всего листов выписки: 13
22.10.2024г. № КУВИ-001/2024-259304224			
Кадастровый номер:	29:22:071102:5		
Номер кадастрового квартала:	29:22:071102		
Дата присвоения кадастрового номера:	14.06.2000		
Ранее присвоенный государственный учетный номер:	29:22:07 11 08:0002		
Местоположение:	обл. Архангельская, г. Архангельск, ул. Пушкина, дом 17		
Площадь:	1581		
Кадастровая стоимость, руб.:	2196448.54		
Кадастровые номера расположенных в пределах земельного участка объектов недвижимости:	29:22:071102:34		
Кадастровые номера объектов недвижимости, из которых образован объект недвижимости:	данные отсутствуют		
Кадастровые номера образованных объектов недвижимости:	данные отсутствуют		
Категория земель:	Земли населенных пунктов		
Виды разрешенного использования:	эксплуатация индивидуального жилого дома		
Сведения о кадастровом инженере:	данные отсутствуют		
Сведения о лесах, водных объектах и об иных природных объектах, расположенных в пределах земельного участка:	данные отсутствуют		



ДОКУМЕНТ ПОДПИСАН
ЭЛЕКТРОННОЙ ПОДПИСЬЮ

Сертификат: 009F0BDC181A023B64597F1E2579BEFB50

Владелец: ФЕДЕРАЛЬНАЯ СЛУЖБА ГОСУДАРСТВЕННОЙ
РЕГИСТРАЦИИ, КАДАСТРА И КАРТОГРАФИИ
Действителен: с 02.08.2024 по 26.10.2025

полное наименование должности

инициалы, фамилия

Земельный участок			
вид объекта недвижимости			
Лист № 2 раздела 1	Всего листов раздела 1: 4	Всего разделов: 7	Всего листов выписки: 13
22.10.2024г. № КУВИ-001/2024-259304224			
Кадастровый номер:		29:22:071102:5	
Сведения о том, что земельный участок полностью расположен в границах зоны с особыми условиями использования территории, территории объекта культурного наследия, публичного сервитута:		Земельный участок полностью расположен в границах зоны с реестровым номером 29:00-6.279 от 31.10.2020, ограничение использования земельного участка в пределах зоны: В границах зон затопления, подтопления, в соответствии с законодательством Российской Федерации о градостроительной деятельности отнесенных к зонам с особыми условиями использования территорий, запрещаются: 1) размещение новых населенных пунктов и строительство объектов капитального строительства без обеспечения инженерной защиты таких населенных пунктов и объектов от затопления, подтопления; 2) использование сточных вод в целях регулирования плодородия почв; 3) размещение кладбищ, скотомогильников, объектов размещения отходов производства и потребления, химических, взрывчатых, токсичных, отравляющих и ядовитых веществ, пунктов хранения и захоронения радиоактивных отходов; 4) осуществление авиационных мер по борьбе с вредными организмами. Водный Кодекс Российской Федерации (от 03.06.2006 г. № 74-ФЗ), вид/наименование: Граница зоны подтопления муниципального образования «Город Архангельск» (территориальные округа Октябрьский, Ломоносовский, Майская Горка, Варавино-Фактория), тип: Иная зона с особыми условиями использования территории, решения: 1. дата решения: 03.06.2006, номер решения: 74-ФЗ, наименование ОГВ/ОМСУ: Российская Федерация 2. дата решения: 18.04.2014, номер решения: 360, наименование ОГВ/ОМСУ: Правительство Российской Федерации 3. дата решения: 01.10.2020, номер решения: 96, наименование ОГВ/ОМСУ: Двинско-Печорское бассейновое водное управление Федерального агентства водных ресурсов	
Сведения о том, что земельный участок расположен в границах особой экономической зоны, территории опережающего развития, зоны территориального развития в Российской Федерации, игровой зоны:		данные отсутствуют	
Сведения о том, что земельный участок расположен в границах особо охраняемой природной территории, Байкальской природной территории и ее экологических зон, лесопарковом зеленом поясе, охотничьего угодья, лесничества:		данные отсутствуют	
Сведения о расположении земельного участка и (или) расположенного на нем объекта недвижимости в границах территории, в отношении которой принято решение о резервировании земель для государственных или муниципальных нужд:		данные отсутствуют	
Сведения о результатах проведения государственного земельного надзора:		данные отсутствуют	
Сведения о расположении земельного участка в границах территории, в отношении которой утвержден проект межевания территории:		данные отсутствуют	



ДОКУМЕНТ ПОДПИСАН
ЭЛЕКТРОННОЙ ПОДПИСЬЮ

Сертификат: 009F0BDC181A023B64597F1E2579BEFB50

Владелец: ФЕДЕРАЛЬНАЯ СЛУЖБА ГОСУДАРСТВЕННОЙ

РЕГИСТРАЦИИ, КАДАСТРА И КАРТОГРАФИИ

Действителен: с 02.08.2024 по 26.10.2025

полное наименование должности

инициалы, фамилия

Земельный участок			
вид объекта недвижимости			
Лист № 3 раздела 1	Всего листов раздела 1: 4	Всего разделов: 7	Всего листов выписки: 13

22.10.2024г. № КУВИ-001/2024-259304224

Кадастровый номер: 29:22:071102:5

Условный номер земельного участка:	данные отсутствуют
Сведения о принятии акта и (или) заключении договора, предусматривающих предоставление в соответствии с земельным законодательством исполнительным органом государственным органом власти или органом местного самоуправления, находящегося в государственной или муниципальной собственности земельного участка для строительства наемного дома социального использования или наемного дома коммерческого использования:	данные отсутствуют
Сведения о том, что земельный участок или земельные участки образованы на основании решения об изъятии земельного участка и (или) расположенного на нем объекта недвижимости для государственных или муниципальных нужд:	данные отсутствуют
Сведения о том, что земельный участок образован из земель или земельного участка, государственная собственность на которые не разграничена:	данные отсутствуют
Сведения о наличии земельного спора о местоположении границ земельных участков:	данные отсутствуют
Статус записи об объекте недвижимости:	Сведения об объекте недвижимости имеют статус "актуальные, ранее учтенные"
Особые отметки:	Граница земельного участка не установлена в соответствии с требованиями земельного законодательства. Сведения о вещных правах на объект недвижимости, не зарегистрированных в реестре прав, ограничений прав и обременений недвижимого имущества: Вид права: Государственная собственность; реквизиты документа-основания: гражданский кодекс Российской Федерации от 01.01.1995 № ст.214 п.2 выдан: УЮ РП. Сведения об ограничениях права на объект недвижимости, обременениях данного объекта, не зарегистрированных в реестре прав, ограничений прав и обременений недвижимого имущества: вид ограничения (обременения): ограничения прав на земельный участок, предусмотренные статьей 56 Земельного кодекса Российской Федерации; срок действия: с 24.04.2020; реквизиты документа-основания: постановление "О порядке установления охранных зон объектов электросетевого хозяйства и особых условий использования земельных участков, расположенных в границах таких зон" от 24.02.2009 № 160 выдан: Правительство РФ. вид ограничения (обременения): ограничения прав на земельный участок, предусмотренные статьей 56 Земельного кодекса Российской Федерации; срок действия: с 13.01.2021; реквизиты документа-основания: постановление "Об установлении публичного сервитута" от 18.11.2020 № 43



ДОКУМЕНТ ПОДПИСАН
ЭЛЕКТРОННОЙ ПОДПИСЬЮ

Сертификат: 009F0BDC181A023B64597F1E2579BEFB50

Владелец: ФЕДЕРАЛЬНАЯ СЛУЖБА ГОСУДАРСТВЕННОЙ

РЕГИСТРАЦИИ, КАДАСТРА И КАРТОГРАФИИ

Действителен: с 02.08.2024 по 26.10.2025

полное наименование должности

инициалы, фамилия

Земельный участок			
вид объекта недвижимости			
Лист № 4 раздела 1	Всего листов раздела 1: 4	Всего разделов: 7	Всего листов выписки: 13
22.10.2024г. № КУВИ-001/2024-259304224			
Кадастровый номер:		29:22:071102:5	
		<p>выдан: Администрация МО "Город Архангельск" . вид ограничения (обременения): ограничения прав на земельный участок, предусмотренные статьей 56 Земельного кодекса Российской Федерации; срок действия: с 06.05.2021; реквизиты документа-основания: водный кодекс РФ от 03.06.2006 № 74-ФЗ выдан: Российская Федерация; постановление "О зонах затопления, подтопления" от 18.04.2014 № 360 выдан: Правительство Российской Федерации; приказ "Об определении границ зон затопления, подтопления в административных границах муниципального образования "город Архангельск", Архангельской области" от 01.10.2020 № 96 выдан: Двинско-Печорское бассейновое водное управление Федерального агентства водных ресурсов. Сведения, необходимые для заполнения раздела: 2 - Сведения о зарегистрированных правах, отсутствуют.</p>	
Получатель выписки:		Демин Александр Анатольевич	

полное наименование должности	 ДОКУМЕНТ ПОДПИСАН ЭЛЕКТРОННОЙ ПОДПИСЬЮ Сертификат: 009F0BDC181A023B64597F1E2579BEFB50 Владелец: ФЕДЕРАЛЬНАЯ СЛУЖБА ГОСУДАРСТВЕННОЙ РЕГИСТРАЦИИ, КАДАСТРА И КАРТОГРАФИИ Действителен: с 02.08.2024 по 26.10.2025	инициалы, фамилия
-------------------------------	---	-------------------


Выписка из Единого государственного реестра недвижимости об объекте недвижимости
Описание местоположения земельного участка

Земельный участок			
вид объекта недвижимости			
Лист № 1 раздела 3	Всего листов раздела 3: 1	Всего разделов: 7	Всего листов выписки: 13
22.10.2024г. № КУВИ-001/2024-259304224			
Кадастровый номер:		29:22:071102:5	

План (чертеж, схема) земельного участка



Масштаб 1:500	Условные обозначения:
---------------	-----------------------

полное наименование должности	 ДОКУМЕНТ ПОДПИСАН ЭЛЕКТРОННОЙ ПОДПИСЬЮ	инициалы, фамилия
	Сертификат: 009F0BDC181A023B64597F1E2579BEFB50 Владелец: ФЕДЕРАЛЬНАЯ СЛУЖБА ГОСУДАРСТВЕННОЙ РЕГИСТРАЦИИ, КАДАСТРА И КАРТОГРАФИИ Действителен: с 02.08.2024 по 26.10.2025	

Выписка из Единого государственного реестра недвижимости об объекте недвижимости

Описание местоположения земельного участка

Земельный участок			
вид объекта недвижимости			
Лист № 1 раздела 3.1	Всего листов раздела 3.1: 1	Всего разделов: 7	Всего листов выписки: 13
22.10.2024г. № КУВИ-001/2024-259304224			
Кадастровый номер:		29:22:071102:5	

Описание местоположения границ земельного участка							
№ п/п	Номер точки		Дирекционный угол	Горизонтальное проложение, м	Описание закрепления на местности	Кадастровые номера смежных участков	Сведения об адресах правообладателей смежных земельных участков
	начальная	конечная					
1	2	3	4	5	6	7	8
1	1.1.1	1.1.2	146°38.4`	43.32	данные отсутствуют	29:22:000000:8679(1)	данные отсутствуют
2	1.1.2	1.1.3	233°55.2`	13.5	данные отсутствуют	данные отсутствуют	данные отсутствуют
3	1.1.3	1.1.4	277°28.3`	27.92	данные отсутствуют	данные отсутствуют	данные отсутствуют
4	1.1.4	1.1.5	282°3.8`	17.47	данные отсутствуют	данные отсутствуют	данные отсутствуют
5	1.1.5	1.1.6	290°32.5`	9.89	данные отсутствуют	данные отсутствуют	данные отсутствуют
6	1.1.6	1.1.7	43°5.0`	12.9	данные отсутствуют	29:22:071102:874(1)	адрес отсутствует; 163030, обл Архангельская, г Архангельск, ул Пушкина, д 16
7	1.1.7	1.1.8	46°11.0`	6.85	данные отсутствуют	29:22:071102:874(1)	адрес отсутствует; 163030, обл Архангельская, г Архангельск, ул Пушкина, д 16
8	1.1.8	1.1.9	39°20.9`	11.06	данные отсутствуют	29:22:071102:874(1)	адрес отсутствует; 163030, обл Архангельская, г Архангельск, ул Пушкина, д 16
9	1.1.9	1.1.10	85°28.4`	2.41	данные отсутствуют	29:22:071102:874(1)	адрес отсутствует; 163030, обл Архангельская, г Архангельск, ул Пушкина, д 16
10	1.1.10	1.1.1	59°43.3`	20.79	данные отсутствуют	данные отсутствуют	данные отсутствуют



ДОКУМЕНТ ПОДПИСАН
ЭЛЕКТРОННОЙ ПОДПИСЬЮ

Сертификат: 009F0BDC181A023B64597F1E2579BEFB50

Владелец: ФЕДЕРАЛЬНАЯ СЛУЖБА ГОСУДАРСТВЕННОЙ

РЕГИСТРАЦИИ, КАДАСТРА И КАРТОГРАФИИ

Действителен: с 02.08.2024 по 26.10.2025

полное наименование должности

инициалы, фамилия

Выписка из Единого государственного реестра недвижимости об объекте недвижимости

Описание местоположения земельного участка

Земельный участок			
вид объекта недвижимости			
Лист № 1 раздела 3.2	Всего листов раздела 3.2: 1	Всего разделов: 7	Всего листов выписки: 13
22.10.2024г. № КУВИ-001/2024-259304224			
Кадастровый номер:		29:22:071102:5	

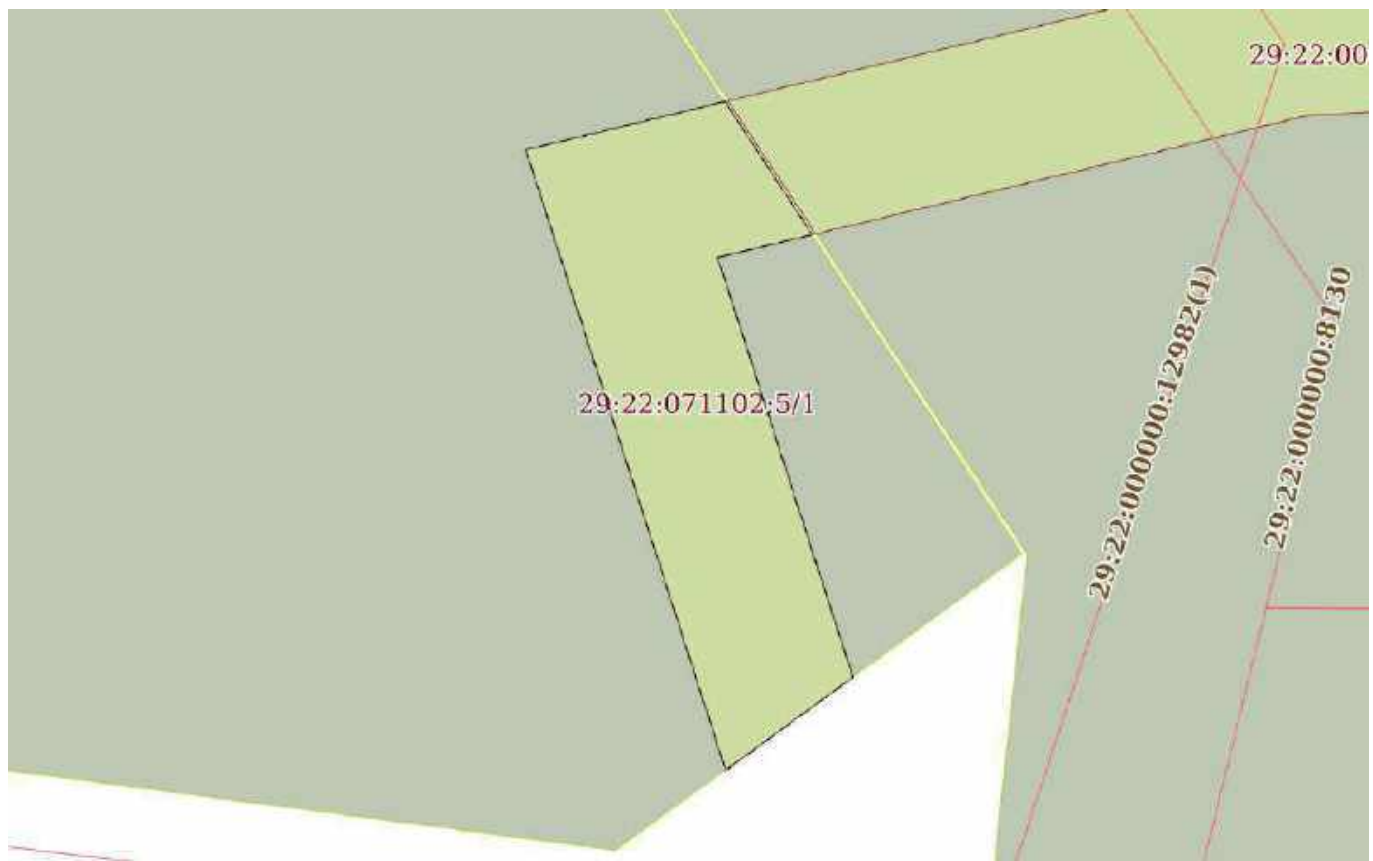
Сведения о характерных точках границы земельного участка				
Система координат МСК-29 зона 2				
Номер точки	Координаты, м		Описание закрепления на местности	Средняя квадратичная погрешность определения координат характерных точек границ земельного участка, м
	X	Y		
1	2	3	4	5
1	647533.3	2527621.5	Временный межевой знак	-
2	647522.82	2527603.55	Закрепление отсутствует	-
3	647522.63	2527601.15	Временный межевой знак	-
4	647514.08	2527594.14	Закрепление отсутствует	-
5	647509.34	2527589.2	Временный межевой знак	-
6	647499.92	2527580.39	Закрепление отсутствует	-
7	647496.45	2527589.65	Временный межевой знак	-
8	647492.8	2527606.73	Закрепление отсутствует	-
9	647489.17	2527634.41	Временный межевой знак	-
10	647497.12	2527645.32	Закрепление отсутствует	-
1	647533.3	2527621.5	Временный межевой знак	-

полное наименование должности	 ДОКУМЕНТ ПОДПИСАН ЭЛЕКТРОННОЙ ПОДПИСЬЮ	инициалы, фамилия
	Сертификат: 009F0BDC181A023B64597F1E2579BEFB50 Владелец: ФЕДЕРАЛЬНАЯ СЛУЖБА ГОСУДАРСТВЕННОЙ РЕГИСТРАЦИИ, КАДАСТРА И КАРТОГРАФИИ Действителен: с 02.08.2024 по 26.10.2025	


Выписка из Единого государственного реестра недвижимости об объекте недвижимости
Сведения о частях земельного участка

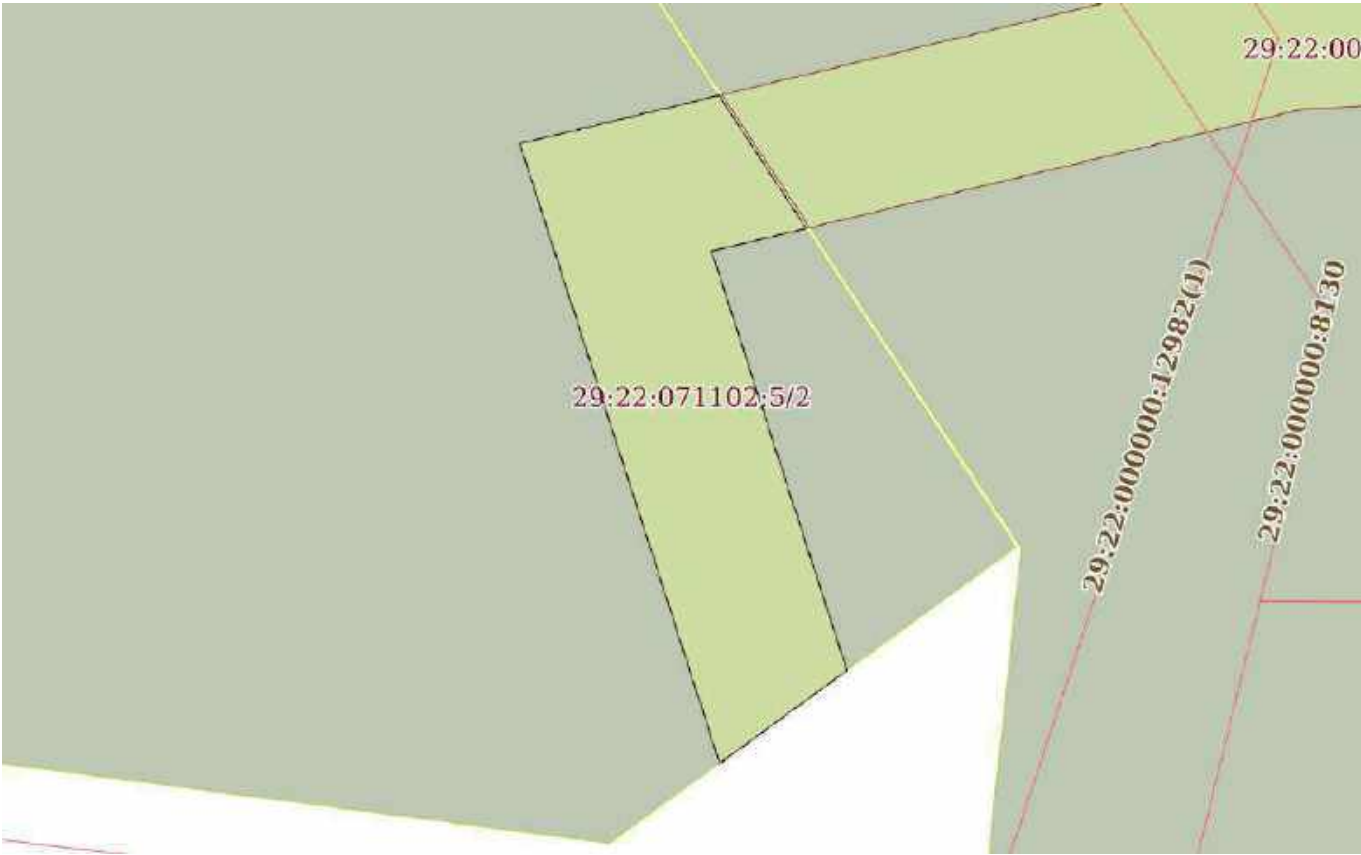
Земельный участок			
вид объекта недвижимости			
Лист № 1 раздела 4	Всего листов раздела 4: 2	Всего разделов: 7	Всего листов выписки: 13
22.10.2024г. № КУВИ-001/2024-259304224			
Кадастровый номер:		29:22:071102:5	


План (чертеж, схема) части земельного участка Учетный номер части: 29:22:071102:5/1



Масштаб 1:200 Условные обозначения:

полное наименование должности	 ДОКУМЕНТ ПОДПИСАН ЭЛЕКТРОННОЙ ПОДПИСЬЮ	инициалы, фамилия
	Сертификат: 009F0BDC181A023B64597F1E2579BEFB50 Владелец: ФЕДЕРАЛЬНАЯ СЛУЖБА ГОСУДАРСТВЕННОЙ РЕГИСТРАЦИИ, КАДАСТРА И КАРТОГРАФИИ Действителен: с 02.08.2024 по 26.10.2025	

Земельный участок			
вид объекта недвижимости			
Лист № 2 раздела 4	Всего листов раздела 4: 2	Всего разделов: 7	Всего листов выписки: 13
22.10.2024г. № КУВИ-001/2024-259304224			
Кадастровый номер:		29:22:071102:5	
План (чертеж, схема) части земельного участка		Учетный номер части: 29:22:071102:5/2	
			
Масштаб 1:200	Условные обозначения:		

полное наименование должности	 ДОКУМЕНТ ПОДПИСАН ЭЛЕКТРОННОЙ ПОДПИСЬЮ	инициалы, фамилия
	Сертификат: 009F0BDC181A023B64597F1E2579BEFB50 Владелец: ФЕДЕРАЛЬНАЯ СЛУЖБА ГОСУДАРСТВЕННОЙ РЕГИСТРАЦИИ, КАДАСТРА И КАРТОГРАФИИ Действителен: с 02.08.2024 по 26.10.2025	

Выписка из Единого государственного реестра недвижимости об объекте недвижимости

Сведения о частях земельного участка

Земельный участок			
вид объекта недвижимости			
Лист № 1 раздела 4.1	Всего листов раздела 4.1: 2	Всего разделов: 7	Всего листов выписки: 13
22.10.2024г. № КУВИ-001/2024-259304224			
Кадастровый номер:		29:22:071102:5	

Учетный номер части	Площадь, м2	Содержание ограничения в использовании или ограничения права на объект недвижимости или обременения объекта недвижимости
1	2	3
29:22:071102:5/1	75	вид ограничения (обременения): ограничения прав на земельный участок, предусмотренные статьей 56 Земельного кодекса Российской Федерации; Срок действия: не установлен; реквизиты документа-основания: постановление "О порядке установления охранных зон объектов электросетевого хозяйства и особых условий использования земельных участков, расположенных в границах таких зон" от 24.02.2009 № 160 выдан: Правительство РФ; Содержание ограничения (обременения): В соответствии с Правилами охраны электрических сетей, размещенных на земельных участках, утвержденными Постановлением Правительства Российской Федерации «О порядке установления охранных зон объектов электросетевого хозяйства и особых условий использования земельных участков, расположенных в границах таких зон» № 160 от 24 февраля 2009 г. в п. 8, п. 10, п. 11 установлены особые условия использования земельных участков, расположенных в пределах охранной зоны.; Реестровый номер границы: 29:22-6.548; Вид объекта реестра границ: Зона с особыми условиями использования территории; Вид зоны по документу: Охранная зона «ВЛ-0,4КВ ТП-157 2,01КМ»; Тип зоны: Охранная зона инженерных коммуникаций
29:22:071102:5/2	75	вид ограничения (обременения): ограничения прав на земельный участок, предусмотренные статьей 56 Земельного кодекса Российской Федерации; Срок действия: не установлен; реквизиты документа-основания: постановление "Об установлении публичного сервитута" от 18.11.2020 № 43 выдан: Администрация МО "Город Архангельск" ; Содержание ограничения (обременения): Публичный сервитут: размещение объекта электросетевого хозяйства («ВЛ-0,4КВ ТП-157 2,01КМ» инв. № 12.1.1.00007467). Срок публичного сервитута - 49 лет. ПАО "МРСК Северо-Запада", ИНН 7802312751, ОГРН 1047855175785, адрес: 163045, г. Архангельск, Кузнечихинский промузел, 4 проезд, строение 5, эл. почта: aesinfo@arhen.ru; Реестровый номер границы: 29:22-6.757; Вид объекта реестра границ: Зона с особыми условиями использования территории; Вид зоны по документу: публичный сервитут «ВЛ-0,4КВ ТП-157 2,01КМ»; Тип зоны: Зона публичного сервитута
	Весь	вид ограничения (обременения): ограничения прав на земельный участок, предусмотренные статьей 56 Земельного кодекса Российской Федерации; Срок действия: не установлен; реквизиты документа-основания: водный кодекс РФ от 03.06.2006 № 74-ФЗ выдан: Российская Федерация; постановление "О зонах затопления, подтопления" от 18.04.2014 № 360 выдан: Правительство Российской Федерации; приказ "Об определении границ зон затопления, подтопления в административных границах муниципального образования "город Архангельск", Архангельской области" от 01.10.2020 № 96 выдан: Двинско-Печорское бассейновое водное управление Федерального агентства водных ресурсов; Содержание ограничения



ДОКУМЕНТ ПОДПИСАН
ЭЛЕКТРОННОЙ ПОДПИСЬЮ

Сертификат: 009F0BDC181A023B64597F1E2579BEFB50

Владелец: ФЕДЕРАЛЬНАЯ СЛУЖБА ГОСУДАРСТВЕННОЙ


РЕГИСТРАЦИИ, КАДАСТРА И КАРТОГРАФИИ

Действителен: с 02.08.2024 по 26.10.2025

полное наименование должности

инициалы, фамилия

Земельный участок			
вид объекта недвижимости			
Лист № 2 раздела 4.1	Всего листов раздела 4.1: 2	Всего разделов: 7	Всего листов выписки: 13
22.10.2024г. № КУВИ-001/2024-259304224			
Кадастровый номер:		29:22:071102:5	
	<p>(обременения): В границах зон затопления, подтопления, в соответствии с законодательством Российской Федерации о градостроительной деятельности отнесенных к зонам с особыми условиями использования территорий, запрещаются: 1) размещение новых населенных пунктов и строительство объектов капитального строительства без обеспечения инженерной защиты таких населенных пунктов и объектов от затопления, подтопления; 2) использование сточных вод в целях регулирования плодородия почв; 3) размещение кладбищ, скотомогильников, объектов размещения отходов производства и потребления, химических, взрывчатых, токсичных, отравляющих и ядовитых веществ, пунктов хранения и захоронения радиоактивных отходов; 4) осуществление авиационных мер по борьбе с вредными организмами. Водный Кодекс Российской Федерации (от 03.06.2006 г. № 74-ФЗ); Реестровый номер границы: 29:00-6.279; Вид объекта реестра границ: Зона с особыми условиями использования территории; Вид зоны по документу: Граница зоны подтопления муниципального образования «Город Архангельск» (территориальные округа Октябрьский, Ломоносовский, Майская Горка, Варавино-Фактория); Тип зоны: Иная зона с особыми условиями использования территории</p>		

полное наименование должности	 ДОКУМЕНТ ПОДПИСАН ЭЛЕКТРОННОЙ ПОДПИСЬЮ Сертификат: 009F0BDC181A023B64597F1E2579BEFB50 Владелец: ФЕДЕРАЛЬНАЯ СЛУЖБА ГОСУДАРСТВЕННОЙ РЕГИСТРАЦИИ, КАДАСТРА И КАРТОГРАФИИ Действителен: с 02.08.2024 по 26.10.2025	инициалы, фамилия
-------------------------------	---	-------------------

Выписка из Единого государственного реестра недвижимости об объекте недвижимости

Сведения о частях земельного участка

Земельный участок			
вид объекта недвижимости			

Лист № 1 раздела 4.2	Всего листов раздела 4.2: 2	Всего разделов: 7	Всего листов выписки: 13
----------------------	-----------------------------	-------------------	--------------------------

22.10.2024г. № КУВИ-001/2024-259304224

Кадастровый номер: 29:22:071102:5

Сведения о характерных точках границы части (частей) земельного участка

Учетный номер части: 29:22:071102:5/1

Система координат

Номер точки	Координаты, м		Описание закрепления на местности	Средняя квадратичная погрешность определения координат характерных точек границ земельного участка, м
	X	Y		
1	2	3	4	5
1	647509.23	2527637.35	-	-
2	647505.67	2527639.69	-	-
3	647505.06	2527637.15	-	-
4	647493.81	2527640.78	-	-
5	647491.32	2527637.37	-	-
6	647507.94	2527632.01	-	-
1	647509.23	2527637.35	-	-



ДОКУМЕНТ ПОДПИСАН
ЭЛЕКТРОННОЙ ПОДПИСЬЮ

Сертификат: 009F0BDC181A023B64597F1E2579BEFB50

Владелец: ФЕДЕРАЛЬНАЯ СЛУЖБА ГОСУДАРСТВЕННОЙ
РЕГИСТРАЦИИ, КАДАСТРА И КАРТОГРАФИИ
Действителен: с 02.08.2024 по 26.10.2025

полное наименование должности

инициалы, фамилия

Земельный участок			
вид объекта недвижимости			
Лист № 2 раздела 4.2	Всего листов раздела 4.2: 2	Всего разделов: 7	Всего листов выписки: 13

22.10.2024г. № КУВИ-001/2024-259304224

Кадастровый номер: 29:22:071102:5

Сведения о характерных точках границы части (частей) земельного участка				
Учетный номер части: 29:22:071102:5/2				
Система координат				
Номер точки	Координаты, м		Описание закрепления на местности	Средняя квадратичная погрешность определения координат характерных точек границ земельного участка, м
	X	Y		
1	2	3	4	5
1	647509.23	2527637.35	-	-
2	647505.67	2527639.69	-	-
3	647505.06	2527637.15	-	-
4	647493.81	2527640.78	-	-
5	647491.32	2527637.37	-	-
6	647507.94	2527632.01	-	-
1	647509.23	2527637.35	-	-



ДОКУМЕНТ ПОДПИСАН
ЭЛЕКТРОННОЙ ПОДПИСЬЮ

Сертификат: 009F0BDC181A023B64597F1E2579BEFB50

Владелец: ФЕДЕРАЛЬНАЯ СЛУЖБА ГОСУДАРСТВЕННОЙ

РЕГИСТРАЦИИ, КАДАСТРА И КАРТОГРАФИИ

Действителен: с 02.08.2024 по 26.10.2025

полное наименование должности

инициалы, фамилия

Филиал публично-правовой компании "Роскадастр" по Архангельской области и Ненецкому автономному округу
полное наименование органа регистрации прав

Выписка из Единого государственного реестра недвижимости об объекте недвижимости

Сведения о характеристиках объекта недвижимости

На основании запроса от 21.10.2024, поступившего на рассмотрение 21.10.2024, сообщаем, что согласно записям Единого государственного реестра недвижимости:

Раздел 1 Лист 1

Земельный участок			
вид объекта недвижимости			
Лист № 1 раздела 1	Всего листов раздела 1: 4	Всего разделов: 6	Всего листов выписки: 10
21.10.2024г. № КУВИ-001/2024-259304141			
Кадастровый номер:	29:22:071102:877		
Номер кадастрового квартала:	29:22:071102		
Дата присвоения кадастрового номера:	12.04.2022		
Ранее присвоенный государственный учетный номер:	данные отсутствуют		
Адрес:	Российская Федерация, Архангельская область, городской округ город Архангельск, город Архангельск, улица Воронина В.И., земельный участок 21		
Площадь:	2453 +/- 17		
Кадастровая стоимость, руб.:	4814374.5		
Кадастровые номера расположенных в пределах земельного участка объектов недвижимости:	29:22:000000:8251, 29:22:000000:8253, 29:22:071102:908, 29:22:071102:909		
Кадастровые номера объектов недвижимости, из которых образован объект недвижимости:	данные отсутствуют		
Кадастровые номера образованных объектов недвижимости:	данные отсутствуют		
Категория земель:	Земли населенных пунктов		
Виды разрешенного использования:	Магазины		
Сведения о кадастровом инженерере:	Шаламов Тимофей Юрьевич, СНИЛС 142-513-833 34, договор на выполнение кадастровых работ от 01.04.2022 № б/н, дата завершения кадастровых работ: 08.04.2022		
Сведения о лесах, водных объектах и об иных природных объектах, расположенных в пределах земельного участка:	данные отсутствуют		



ДОКУМЕНТ ПОДПИСАН
ЭЛЕКТРОННОЙ ПОДПИСЬЮ

Сертификат: 009F0BDC181A023B64597F1E2579BEFB50

Владелец: ФЕДЕРАЛЬНАЯ СЛУЖБА ГОСУДАРСТВЕННОЙ
РЕГИСТРАЦИИ, КАДАСТРА И КАРТОГРАФИИ
Действителен: с 02.08.2024 по 26.10.2025

полное наименование должности

инициалы, фамилия

Земельный участок			
вид объекта недвижимости			
Лист № 2 раздела 1	Всего листов раздела 1: 4	Всего разделов: 6	Всего листов выписки: 10
21.10.2024г. № КУВИ-001/2024-259304141			
Кадастровый номер:		29:22:071102:877	
Сведения о том, что земельный участок полностью расположен в границах зоны с особыми условиями использования территории, территории объекта культурного наследия, публичного сервитута:	Земельный участок полностью расположен в границах зоны с реестровым номером 29:00-6.279 от 31.10.2020, ограничение использования земельного участка в пределах зоны: В границах зон затопления, подтопления, в соответствии с законодательством Российской Федерации о градостроительной деятельности отнесенных к зонам с особыми условиями использования территорий, запрещаются: 1) размещение новых населенных пунктов и строительство объектов капитального строительства без обеспечения инженерной защиты таких населенных пунктов и объектов от затопления, подтопления; 2) использование сточных вод в целях регулирования плодородия почв; 3) размещение кладбищ, скотомогильников, объектов размещения отходов производства и потребления, химических, взрывчатых, токсичных, отравляющих и ядовитых веществ, пунктов хранения и захоронения радиоактивных отходов; 4) осуществление авиационных мер по борьбе с вредными организмами. Водный Кодекс Российской Федерации (от 03.06.2006 г. № 74-ФЗ), вид/наименование: Граница зоны подтопления муниципального образования «Город Архангельск» (территориальные округа Октябрьский, Ломоносовский, Майская Горка, Варавино-Фактория), тип: Иная зона с особыми условиями использования территории, решения: 1. дата решения: 03.06.2006, номер решения: 74-ФЗ, наименование ОГВ/ОМСУ: Российская Федерация 2. дата решения: 18.04.2014, номер решения: 360, наименование ОГВ/ОМСУ: Правительство Российской Федерации 3. дата решения: 01.10.2020, номер решения: 96, наименование ОГВ/ОМСУ: Двинско-Печорское бассейновое водное управление Федерального агентства водных ресурсов		
Сведения о том, что земельный участок расположен в границах особой экономической зоны, территории опережающего развития, зоны территориального развития в Российской Федерации, игровой зоны:	данные отсутствуют		
Сведения о том, что земельный участок расположен в границах особо охраняемой природной территории, Байкальской природной территории и ее экологических зон, лесопарковом зеленом поясе, охотничьего угодья, лесничества:	данные отсутствуют		
Сведения о расположении земельного участка и (или) расположенного на нем объекта недвижимости в границах территории, в отношении которой принято решение о резервировании земель для государственных или муниципальных нужд:	данные отсутствуют		
Сведения о результатах проведения государственного земельного надзора:	данные отсутствуют		
Сведения о расположении земельного участка в границах территории, в отношении которой утвержден проект межевания территории:	данные отсутствуют		



ДОКУМЕНТ ПОДПИСАН
ЭЛЕКТРОННОЙ ПОДПИСЬЮ

Сертификат: 009F0BDC181A023B64597F1E2579BEFB50

Владелец: ФЕДЕРАЛЬНАЯ СЛУЖБА ГОСУДАРСТВЕННОЙ

РЕГИСТРАЦИИ, КАДАСТРА И КАРТОГРАФИИ

Действителен: с 02.08.2024 по 26.10.2025

полное наименование должности

инициалы, фамилия

Земельный участок			
вид объекта недвижимости			
Лист № 3 раздела 1	Всего листов раздела 1: 4	Всего разделов: 6	Всего листов выписки: 10
21.10.2024г. № КУВИ-001/2024-259304141			
Кадастровый номер:		29:22:071102:877	
Условный номер земельного участка:		29:22:071102:ЗУ1	
Сведения о принятии акта и (или) заключении договора, предусматривающих предоставление в соответствии с земельным законодательством исполнительным органом государственным органом власти или органом местного самоуправления, находящегося в государственной или муниципальной собственности земельного участка для строительства наемного дома социального использования или наемного дома коммерческого использования:		данные отсутствуют	
Сведения о том, что земельный участок или земельные участки образованы на основании решения об изъятии земельного участка и (или) расположенного на нем объекта недвижимости для государственных или муниципальных нужд:		данные отсутствуют	
Сведения о том, что земельный участок образован из земель или земельного участка, государственная собственность на которые не разграничена:		Земельный участок образован из земель или земельного участка, государственная собственность на которые не разграничена. В соответствии с Федеральным законом от 25 октября 2001 г. № 137-ФЗ "О введении в действие Земельного кодекса Российской Федерации" орган Администрация городского округа "Город Архангельск" уполномочен на распоряжение таким земельным участком.	
Сведения о наличии земельного спора о местоположении границ земельных участков:		данные отсутствуют	
Статус записи об объекте недвижимости:		Сведения об объекте недвижимости имеют статус "актуальные"	
Особые отметки:		Сведения об ограничениях права на объект недвижимости, обременениях данного объекта, не зарегистрированных в реестре прав, ограничений прав и обременений недвижимого имущества: вид ограничения (обременения): ограничения прав на земельный участок, предусмотренные статьей 56 Земельного кодекса Российской Федерации; срок действия: с 12.04.2022; реквизиты документа-основания: водный кодекс РФ от 03.06.2006 № 74-ФЗ выдан: Российская Федерация; постановление "О зонах затопления, подтопления" от 18.04.2014 № 360 выдан: Правительство Российской Федерации; приказ "Об определении границ зон затопления, подтопления в административных границах муниципального образования "город Архангельск", Архангельской области" от 01.10.2020 № 96 выдан: Двинско-Печорское бассейновое водное управление Федерального агентства водных ресурсов. Земельный участок подлежит снятию с государственного кадастрового учета по истечении пяти лет со дня его государственного кадастрового учета, если на него не будут зарегистрированы права. Сведения, необходимые для заполнения раздела: 4 - Сведения о частях земельного участка, отсутствуют.	



ДОКУМЕНТ ПОДПИСАН
ЭЛЕКТРОННОЙ ПОДПИСЬЮ

Сертификат: 009F0BDC181A023B64597F1E2579BEFB50

Владелец: ФЕДЕРАЛЬНАЯ СЛУЖБА ГОСУДАРСТВЕННОЙ
РЕГИСТРАЦИИ, КАДАСТРА И КАРТОГРАФИИ
Действителен: с 02.08.2024 по 26.10.2025

полное наименование должности

инициалы, фамилия

Земельный участок			
вид объекта недвижимости			
Лист № 4 раздела 1	Всего листов раздела 1: 4	Всего разделов: 6	Всего листов выписки: 10
21.10.2024г. № КУВИ-001/2024-259304141			
Кадастровый номер:	29:22:071102:877		
Получатель выписки:	Демин Александр Анатольевич		

полное наименование должности	 ДОКУМЕНТ ПОДПИСАН ЭЛЕКТРОННОЙ ПОДПИСЬЮ Сертификат: 009F0BDC181A023B64597F1E2579BEFB50 Владелец: ФЕДЕРАЛЬНАЯ СЛУЖБА ГОСУДАРСТВЕННОЙ РЕГИСТРАЦИИ, КАДАСТРА И КАРТОГРАФИИ Действителен: с 02.08.2024 по 26.10.2025	инициалы, фамилия

Выписка из Единого государственного реестра недвижимости об объекте недвижимости
Сведения о зарегистрированных правах

Земельный участок			
вид объекта недвижимости			
Лист № 1 раздела 2	Всего листов раздела 2: 2	Всего разделов: 6	Всего листов выписки: 10
21.10.2024г. № КУВИ-001/2024-259304141			
Кадастровый номер:		29:22:071102:877	
1	Правообладатель (правообладатели):	1.1	данные о правообладателе отсутствуют
	Сведения о возможности предоставления третьим лицам персональных данных физического лица:	1.1.1	данные отсутствуют
2	Вид, номер, дата и время государственной регистрации права:	2.1	не зарегистрировано
3	Сведения об осуществлении государственной регистрации сделки, права без необходимого в силу закона согласия третьего лица, органа:	3.1	данные отсутствуют
4	Ограничение прав и обременение объекта недвижимости:		
	4.1 вид:		Аренда
	дата государственной регистрации:		26.05.2022 16:53:09
	номер государственной регистрации:		29:22:071102:877-29/188/2022-1
	срок, на который установлены ограничение прав и обременение объекта недвижимости:		Срок действия с 16.05.2022 по 31.12.2031
	лицо, в пользу которого установлены ограничение прав и обременение объекта недвижимости:		Общество с ограниченной ответственностью "Арктик7", ИНН: 2901306774
	сведения о возможности предоставления третьим лицам персональных данных физического лица		данные отсутствуют
	основание государственной регистрации:		Договор аренды земельного участка, № 1/457 (вф), выдан 16.05.2022
	сведения об осуществлении государственной регистрации сделки, права, ограничения права без необходимого в силу закона согласия третьего лица, органа:		данные отсутствуют
	сведения об управляющем залоге и о договоре управления залогом, если такой договор заключен для управления ипотекой:		данные отсутствуют
	сведения о депозитарии, который осуществляет хранение обездвиженной документарной закладной или электронной закладной:		
	ведения о внесении изменений или дополнений в регистрационную запись об ипотеке:		



ДОКУМЕНТ ПОДПИСАН
ЭЛЕКТРОННОЙ ПОДПИСЬЮ

Сертификат: 009F0BDC181A023B64597F1E2579BEFB50

Владелец: ФЕДЕРАЛЬНАЯ СЛУЖБА ГОСУДАРСТВЕННОЙ
РЕГИСТРАЦИИ, КАДАСТРА И КАРТОГРАФИИ
Действителен: с 02.08.2024 по 26.10.2025

полное наименование должности

инициалы, фамилия

Земельный участок	
вид объекта недвижимости	
Лист № 2 раздела 2	Всего листов раздела 2: 2
Всего разделов: 6	
Всего листов выписки: 10	
21.10.2024г. № КУВИ-001/2024-259304141	
Кадастровый номер:	29:22:071102:877
5	Договоры участия в долевом строительстве: не зарегистрировано
6	Заявленные в судебном порядке права требования: данные отсутствуют
7	Сведения о возможности предоставления третьим лицам персональных данных физического лица: данные отсутствуют
8	Сведения о возражении в отношении зарегистрированного права: данные отсутствуют
9	Сведения о наличии решения об изъятии объекта недвижимости для государственных и муниципальных нужд: данные отсутствуют
10	Сведения о невозможности государственной регистрации без личного участия правообладателя или его законного представителя: данные отсутствуют
11	Правопритязания и сведения о наличии поступивших, но не рассмотренных заявлений о проведении государственной регистрации права (перехода, прекращения права), ограничения права или обременения объекта недвижимости, сделки в отношении объекта недвижимости: отсутствуют
11	Сведения о невозможности государственной регистрации перехода, прекращения, ограничения права на земельный участок из земель сельскохозяйственного назначения: данные отсутствуют



ДОКУМЕНТ ПОДПИСАН
ЭЛЕКТРОННОЙ ПОДПИСЬЮ

Сертификат: 009F0BDC181A023B64597F1E2579BEFB50

Владелец: ФЕДЕРАЛЬНАЯ СЛУЖБА ГОСУДАРСТВЕННОЙ

РЕГИСТРАЦИИ, КАДАСТРА И КАРТОГРАФИИ

Действителен: с 02.08.2024 по 26.10.2025

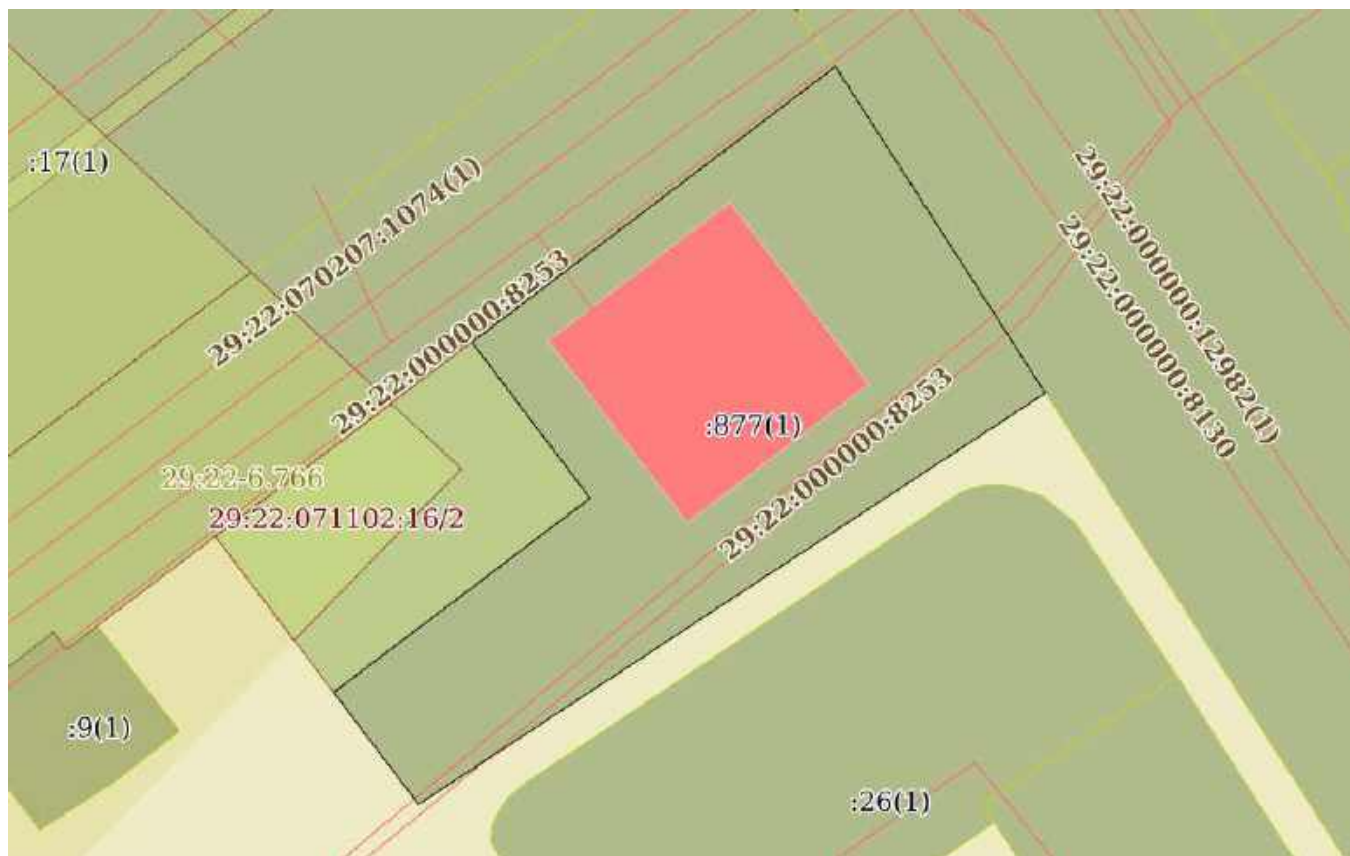
полное наименование должности

инициалы, фамилия

Выписка из Единого государственного реестра недвижимости об объекте недвижимости
Описание местоположения земельного участка

Земельный участок			
вид объекта недвижимости			
Лист № 1 раздела 3	Всего листов раздела 3: 1	Всего разделов: 6	Всего листов выписки: 10
21.10.2024г. № КУВИ-001/2024-259304141			
Кадастровый номер:		29:22:071102:877	


План (чертеж, схема) земельного участка



Масштаб 1:800

Условные обозначения:

полное наименование должности	инициалы, фамилия	



ДОКУМЕНТ ПОДПИСАН
ЭЛЕКТРОННОЙ ПОДПИСЬЮ

Сертификат: 009F0BDC181A023B64597F1E2579BEFB50
Владелец: ФЕДЕРАЛЬНАЯ СЛУЖБА ГОСУДАРСТВЕННОЙ
РЕГИСТРАЦИИ, КАДАСТРА И КАРТОГРАФИИ
Действителен: с 02.08.2024 по 26.10.2025

Выписка из Единого государственного реестра недвижимости об объекте недвижимости

Описание местоположения земельного участка

Земельный участок			
вид объекта недвижимости			

Лист № 1 раздела 3.1	Всего листов раздела 3.1: 1	Всего разделов: 6	Всего листов выписки: 10
----------------------	-----------------------------	-------------------	--------------------------

21.10.2024г. № КУВИ-001/2024-259304141

Кадастровый номер: 29:22:071102:877

Описание местоположения границ земельного участка							
№ п/п	Номер точки		Дирекционный угол	Горизонтальное проложение, м	Описание закрепления на местности	Кадастровые номера смежных участков	Сведения об адресах правообладателей смежных земельных участков
	начальная	конечная					
1	2	3	4	5	6	7	8
1	1.1.1	1.1.2	52°49.0`	48.93	данные отсутствуют	29:22:000000:8688(1)	данные отсутствуют
2	1.1.2	1.1.3	147°16.8`	41.63	данные отсутствуют	29:22:000000:8679(1)	данные отсутствуют
3	1.1.3	1.1.4	236°42.8`	80.39	данные отсутствуют	данные отсутствуют	данные отсутствуют
4	1.1.4	1.1.5	322°50.9`	15.07	данные отсутствуют	данные отсутствуют	данные отсутствуют
5	1.1.5	1.1.6	52°50.9`	34.49	данные отсутствуют	29:22:071102:16(1)	данные отсутствуют
6	1.1.6	1.1.1	322°51.8`	20.99	данные отсутствуют	29:22:071102:16(1)	данные отсутствуют



ДОКУМЕНТ ПОДПИСАН
ЭЛЕКТРОННОЙ ПОДПИСЬЮ

Сертификат: 009F0BDC181A023B64597F1E2579BEFB50

Владелец: ФЕДЕРАЛЬНАЯ СЛУЖБА ГОСУДАРСТВЕННОЙ
РЕГИСТРАЦИИ, КАДАСТРА И КАРТОГРАФИИ
Действителен: с 02.08.2024 по 26.10.2025

полное наименование должности		инициалы, фамилия
-------------------------------	--	-------------------

Выписка из Единого государственного реестра недвижимости об объекте недвижимости

Описание местоположения земельного участка

Земельный участок			
вид объекта недвижимости			
Лист № 1 раздела 3.2	Всего листов раздела 3.2: 1	Всего разделов: 6	Всего листов выписки: 10
21.10.2024г. № КУВИ-001/2024-259304141			
Кадастровый номер:		29:22:071102:877	

Сведения о характерных точках границы земельного участка				
Система координат МСК-29 зона 2				
Номер точки	Координаты, м		Описание закрепления на местности	Средняя квадратичная погрешность определения координат характерных точек границ земельного участка, м
	X	Y		
1	2	3	4	5
1	647795	2527385.92	-	0.1
2	647824.57	2527424.9	-	0.1
3	647789.55	2527447.4	-	0.1
4	647745.43	2527380.2	-	0.1
5	647757.44	2527371.1	-	0.1
6	647778.27	2527398.59	-	0.1
1	647795	2527385.92	-	0.1



ДОКУМЕНТ ПОДПИСАН
ЭЛЕКТРОННОЙ ПОДПИСЬЮ

Сертификат: 009F0BDC181A023B64597F1E2579BEFB50

Владелец: ФЕДЕРАЛЬНАЯ СЛУЖБА ГОСУДАРСТВЕННОЙ
РЕГИСТРАЦИИ, КАДАСТРА И КАРТОГРАФИИ
Действителен: с 02.08.2024 по 26.10.2025

полное наименование должности

инициалы, фамилия

Выписка из Единого государственного реестра недвижимости об объекте недвижимости
Сведения о частях земельного участка

Земельный участок			
вид объекта недвижимости			
Лист № 1 раздела 4.1	Всего листов раздела 4.1: 1	Всего разделов: 6	Всего листов выписки: 10
21.10.2024г. № КУВИ-001/2024-259304141			
Кадастровый номер:		29:22:071102:877	

Учетный номер части	Площадь, м2	Содержание ограничения в использовании или ограничения права на объект недвижимости или обременения объекта недвижимости
1	2	3
	Весь	<p>вид ограничения (обременения): ограничения прав на земельный участок, предусмотренные статьей 56 Земельного кодекса Российской Федерации; Срок действия: не установлен; реквизиты документа-основания: водный кодекс РФ от 03.06.2006 № 74-ФЗ выдан: Российская Федерация; постановление "О зонах затопления, подтопления" от 18.04.2014 № 360 выдан: Правительство Российской Федерации; приказ "Об определении границ зон затопления, подтопления в административных границах муниципального образования "город Архангельск", Архангельской области" от 01.10.2020 № 96 выдан: Двинско-Печорское бассейновое водное управление Федерального агентства водных ресурсов; Содержание ограничения (обременения): В границах зон затопления, подтопления, в соответствии с законодательством Российской Федерации о градостроительной деятельности отнесенных к зонам с особыми условиями использования территорий, запрещаются: 1) размещение новых населенных пунктов и строительство объектов капитального строительства без обеспечения инженерной защиты таких населенных пунктов и объектов от затопления, подтопления; 2) использование сточных вод в целях регулирования плодородия почв; 3) размещение кладбищ, скотомогильников, объектов размещения отходов производства и потребления, химических, взрывчатых, токсичных, отравляющих и ядовитых веществ, пунктов хранения и захоронения радиоактивных отходов; 4) осуществление авиационных мер по борьбе с вредными организмами. Водный Кодекс Российской Федерации (от 03.06.2006 г. № 74-ФЗ); Реестровый номер границы: 29:00-6.279; Вид объекта реестра границ: Зона с особыми условиями использования территории; Вид зоны по документу: Граница зоны подтопления муниципального образования «Город Архангельск» (территориальные округа Октябрьский, Ломоносовский, Майская Горка, Варавино-Фактория); Тип зоны: Иная зона с особыми условиями использования территории</p>

 ДОКУМЕНТ ПОДПИСАН ЭЛЕКТРОННОЙ ПОДПИСЬЮ	Сертификат: 009F0BDC181A023B64597F1E2579BEFB50 Владелец: ФЕДЕРАЛЬНАЯ СЛУЖБА ГОСУДАРСТВЕННОЙ РЕГИСТРАЦИИ, КАДАСТРА И КАРТОГРАФИИ Действителен: с 02.08.2024 по 26.10.2025	инициалы, фамилия
полное наименование должности		

Филиал публично-правовой компании "Роскадастр" по Архангельской области и Ненецкому автономному округу
полное наименование органа регистрации прав

Выписка из Единого государственного реестра недвижимости об объекте недвижимости

Сведения о характеристиках объекта недвижимости

На основании запроса от 21.10.2024, поступившего на рассмотрение 21.10.2024, сообщаем, что согласно записям Единого государственного реестра недвижимости:

Раздел 1 Лист 1

Земельный участок	
вид объекта недвижимости	
Лист № 1 раздела 1	Всего листов раздела 1: 4
	Всего разделов: 8
	Всего листов выписки: 15
21.10.2024г. № КУВИ-001/2024-259304104	
Кадастровый номер:	29:22:071103:541
Номер кадастрового квартала:	29:22:071103
Дата присвоения кадастрового номера:	02.02.2023
Ранее присвоенный государственный учетный номер:	данные отсутствуют
Адрес:	Российская Федерация, Архангельская область, г.о. город Архангельск, г. Архангельск, ул. Воронина В.И., д. 16
Площадь:	2616 +/- 18
Кадастровая стоимость, руб.:	3211809.53
Кадастровые номера расположенных в пределах земельного участка объектов недвижимости:	29:22:071103:9, 29:22:000000:8253, 29:22:000000:8254, 29:22:000000:8333
Кадастровые номера объектов недвижимости, из которых образован объект недвижимости:	29:22:071103:1
Кадастровые номера образованных объектов недвижимости:	данные отсутствуют
Категория земель:	Земли населенных пунктов
Виды разрешенного использования:	Среднеэтажная жилая застройка (2.5)
Сведения о кадастровом инженерере:	Гафаров Сергей Витальевич, СНИЛС 115-590-404 42, договор на выполнение кадастровых работ от 19.01.2023 № б/н, дата завершения кадастровых работ: 24.01.2023
Сведения о лесах, водных объектах и об иных природных объектах, расположенных в пределах земельного участка:	данные отсутствуют



ДОКУМЕНТ ПОДПИСАН
ЭЛЕКТРОННОЙ ПОДПИСЬЮ

Сертификат: 009F0BDC181A023B64597F1E2579BEFB50

Владелец: ФЕДЕРАЛЬНАЯ СЛУЖБА ГОСУДАРСТВЕННОЙ
РЕГИСТРАЦИИ, КАДАСТРА И КАРТОГРАФИИ
Действителен: с 02.08.2024 по 26.10.2025

полное наименование должности

инициалы, фамилия

Земельный участок			
вид объекта недвижимости			
Лист № 2 раздела 1	Всего листов раздела 1: 4	Всего разделов: 8	Всего листов выписки: 15
21.10.2024г. № КУВИ-001/2024-259304104			
Кадастровый номер:		29:22:071103:541	
Сведения о том, что земельный участок полностью расположен в границах зоны с особыми условиями использования территории, территории объекта культурного наследия, публичного сервитута:	Земельный участок полностью расположен в границах зоны с реестровым номером 29:00-6.279 от 31.10.2020, ограничение использования земельного участка в пределах зоны: В границах зон затопления, подтопления, в соответствии с законодательством Российской Федерации о градостроительной деятельности отнесенных к зонам с особыми условиями использования территорий, запрещаются: 1) размещение новых населенных пунктов и строительство объектов капитального строительства без обеспечения инженерной защиты таких населенных пунктов и объектов от затопления, подтопления; 2) использование сточных вод в целях регулирования плодородия почв; 3) размещение кладбищ, скотомогильников, объектов размещения отходов производства и потребления, химических, взрывчатых, токсичных, отравляющих и ядовитых веществ, пунктов хранения и захоронения радиоактивных отходов; 4) осуществление авиационных мер по борьбе с вредными организмами. Водный Кодекс Российской Федерации (от 03.06.2006 г. № 74-ФЗ), вид/наименование: Граница зоны подтопления муниципального образования «Город Архангельск» (территориальные округа Октябрьский, Ломоносовский, Майская Горка, Варавино-Фактория), тип: Иная зона с особыми условиями использования территории, решения: 1. дата решения: 03.06.2006, номер решения: 74-ФЗ, наименование ОГВ/ОМСУ: Российская Федерация 2. дата решения: 18.04.2014, номер решения: 360, наименование ОГВ/ОМСУ: Правительство Российской Федерации 3. дата решения: 01.10.2020, номер решения: 96, наименование ОГВ/ОМСУ: Двинско-Печорское бассейновое водное управление Федерального агентства водных ресурсов		
Сведения о том, что земельный участок расположен в границах особой экономической зоны, территории опережающего развития, зоны территориального развития в Российской Федерации, игровой зоны:	данные отсутствуют		
Сведения о том, что земельный участок расположен в границах особо охраняемой природной территории, Байкальской природной территории и ее экологических зон, лесопарковом зеленом поясе, охотничьего угодья, лесничества:	данные отсутствуют		
Сведения о расположении земельного участка и (или) расположенного на нем объекта недвижимости в границах территории, в отношении которой принято решение о резервировании земель для государственных или муниципальных нужд:	данные отсутствуют		
Сведения о результатах проведения государственного земельного надзора:	данные отсутствуют		
Сведения о расположении земельного участка в границах территории, в отношении которой утвержден проект межевания территории:	данные отсутствуют		



ДОКУМЕНТ ПОДПИСАН
ЭЛЕКТРОННОЙ ПОДПИСЬЮ

Сертификат: 009F0BDC181A023B64597F1E2579BEFB50

Владелец: ФЕДЕРАЛЬНАЯ СЛУЖБА ГОСУДАРСТВЕННОЙ

РЕГИСТРАЦИИ, КАДАСТРА И КАРТОГРАФИИ

Действителен: с 02.08.2024 по 26.10.2025

полное наименование должности

инициалы, фамилия

Земельный участок			
вид объекта недвижимости			
Лист № 3 раздела 1	Всего листов раздела 1: 4	Всего разделов: 8	Всего листов выписки: 15
21.10.2024г. № КУВИ-001/2024-259304104			
Кадастровый номер:		29:22:071103:541	
Условный номер земельного участка:		29:22:071103:ЗУ1	
Сведения о принятии акта и (или) заключении договора, предусматривающих предоставление в соответствии с земельным законодательством исполнительным органом государственным органом власти или органом местного самоуправления, находящегося в государственной или муниципальной собственности земельного участка для строительства наемного дома социального использования или наемного дома коммерческого использования:		данные отсутствуют	
Сведения о том, что земельный участок или земельные участки образованы на основании решения об изъятии земельного участка и (или) расположенного на нем объекта недвижимости для государственных или муниципальных нужд:		данные отсутствуют	
Сведения о том, что земельный участок образован из земель или земельного участка, государственная собственность на которые не разграничена:		данные отсутствуют	
Сведения о наличии земельного спора о местоположении границ земельных участков:		данные отсутствуют	
Статус записи об объекте недвижимости:		Сведения об объекте недвижимости имеют статус "актуальные"	
Особые отметки:		Сведения об ограничениях права на объект недвижимости, обременениях данного объекта, не зарегистрированных в реестре прав, ограничений прав и обременений недвижимого имущества: вид ограничения (обременения): ограничения прав на земельный участок, предусмотренные статьей 56 Земельного кодекса Российской Федерации; срок действия: с 02.02.2023; реквизиты документа-основания: постановление "Об установлении публичного сервитута" от 18.11.2020 № 43 выдан: Администрация МО "Город Архангельск" . вид ограничения (обременения): ограничения прав на земельный участок, предусмотренные статьей 56 Земельного кодекса Российской Федерации; срок действия: с 02.02.2023; реквизиты документа-основания: постановление "О порядке установления охранных зон объектов электросетевого хозяйства и особых условий использования земельных участков, расположенных в границах таких зон" от 24.02.2009 № 160 выдан: Правительство РФ. вид ограничения (обременения): ограничения прав на земельный участок, предусмотренные статьей 56 Земельного кодекса Российской Федерации; срок действия: с 02.02.2023; реквизиты документа-основания: водный кодекс РФ от 03.06.2006 № 74-ФЗ выдан: Российская Федерация; постановление "О зонах затопления, подтопления" от 18.04.2014 № 360 выдан: Правительство	



ДОКУМЕНТ ПОДПИСАН
ЭЛЕКТРОННОЙ ПОДПИСЬЮ

Сертификат: 009F0BDC181A023B64597F1E2579BEFB50

Владелец: ФЕДЕРАЛЬНАЯ СЛУЖБА ГОСУДАРСТВЕННОЙ


РЕГИСТРАЦИИ, КАДАСТРА И КАРТОГРАФИИ

Действителен: с 02.08.2024 по 26.10.2025

полное наименование должности

инициалы, фамилия

Земельный участок			
вид объекта недвижимости			
Лист № 4 раздела 1	Всего листов раздела 1: 4	Всего разделов: 8	Всего листов выписки: 15
21.10.2024г. № КУВИ-001/2024-259304104			
Кадастровый номер:		29:22:071103:541	
		Российской Федерации; приказ "Об определении границ зон затопления, подтопления в административных границах муниципального образования "город Архангельск", Архангельской области" от 01.10.2020 № 96 выдан: Двинско-Печорское бассейновое водное управление Федерального агентства водных ресурсов.	
Получатель выписки:		Демин Александр Анатольевич	

полное наименование должности	 ДОКУМЕНТ ПОДПИСАН ЭЛЕКТРОННОЙ ПОДПИСЬЮ Сертификат: 009F0BDC181A023B64597F1E2579BEFB50 Владелец: ФЕДЕРАЛЬНАЯ СЛУЖБА ГОСУДАРСТВЕННОЙ РЕГИСТРАЦИИ, КАДАСТРА И КАРТОГРАФИИ Действителен: с 02.08.2024 по 26.10.2025	инициалы, фамилия
-------------------------------	---	-------------------

Выписка из Единого государственного реестра недвижимости об объекте недвижимости
Сведения о зарегистрированных правах

Земельный участок			
вид объекта недвижимости			
Лист № 1 раздела 2	Всего листов раздела 2: 2	Всего разделов: 8	Всего листов выписки: 15
21.10.2024г. № КУВИ-001/2024-259304104			
Кадастровый номер:		29:22:071103:541	
1	Правообладатель (правообладатели):	1.1	Общество с ограниченной ответственностью "Долина Алко", ИНН: 2901207879
	Сведения о возможности предоставления третьим лицам персональных данных физического лица:	1.1.1	данные отсутствуют
2	Вид, номер, дата и время государственной регистрации права:	2.1	Собственность 29:22:071103:541-29/188/2023-1 26.04.2023 12:32:47
3	Сведения об осуществлении государственной регистрации сделки, права без необходимого в силу закона согласия третьего лица, органа:	3.1	данные отсутствуют
4	Ограничение прав и обременение объекта недвижимости:	не зарегистрировано	
5	Договоры участия в долевом строительстве:	не зарегистрировано	
6	Заявленные в судебном порядке права требования:	данные отсутствуют	
7	Сведения о возможности предоставления третьим лицам персональных данных физического лица	данные отсутствуют	
8	Сведения о возражении в отношении зарегистрированного права:	данные отсутствуют	
9	Сведения о наличии решения об изъятии объекта недвижимости для государственных и муниципальных нужд:	данные отсутствуют	
10	Сведения о невозможности государственной регистрации без личного участия правообладателя или его законного представителя:	данные отсутствуют	
11	Правопритязания и сведения о наличии поступивших, но не рассмотренных заявлений о проведении государственной регистрации права (перехода, прекращения права), ограничения права или обременения объекта недвижимости, сделки в отношении объекта недвижимости:	отсутствуют	



ДОКУМЕНТ ПОДПИСАН
ЭЛЕКТРОННОЙ ПОДПИСЬЮ

Сертификат: 009F0BDC181A023B64597F1E2579BEFB50

Владелец: ФЕДЕРАЛЬНАЯ СЛУЖБА ГОСУДАРСТВЕННОЙ
РЕГИСТРАЦИИ, КАДАСТРА И КАРТОГРАФИИ
Действителен: с 02.08.2024 по 26.10.2025

полное наименование должности

инициалы, фамилия

Земельный участок			
вид объекта недвижимости			
Лист № 2 раздела 2	Всего листов раздела 2: 2	Всего разделов: 8	Всего листов выписки: 15
21.10.2024г. № КУВИ-001/2024-259304104			
Кадастровый номер:		29:22:071103:541	
11	Сведения о невозможности государственной регистрации перехода, прекращения, ограничения права на земельный участок из земель сельскохозяйственного назначения:	данные отсутствуют	

полное наименование должности	 ДОКУМЕНТ ПОДПИСАН ЭЛЕКТРОННОЙ ПОДПИСЬЮ Сертификат: 009F0BDC181A023B64597F1E2579BEFB50 Владелец: ФЕДЕРАЛЬНАЯ СЛУЖБА ГОСУДАРСТВЕННОЙ РЕГИСТРАЦИИ, КАДАСТРА И КАРТОГРАФИИ Действителен: с 02.08.2024 по 26.10.2025	инициалы, фамилия
-------------------------------	---	-------------------

Выписка из Единого государственного реестра недвижимости об объекте недвижимости
Описание местоположения земельного участка


Земельный участок			
вид объекта недвижимости			
Лист № 1 раздела 3	Всего листов раздела 3: 1	Всего разделов: 8	Всего листов выписки: 15
21.10.2024г. № КУВИ-001/2024-259304104			
Кадастровый номер:		29:22:071103:541	

План (чертеж, схема) земельного участка



Масштаб 1:700

Условные обозначения:

	 ДОКУМЕНТ ПОДПИСАН ЭЛЕКТРОННОЙ ПОДПИСЬЮ	
	Сертификат: 009F0BDC181A023B64597F1E2579BEFB50 Владелец: ФЕДЕРАЛЬНАЯ СЛУЖБА ГОСУДАРСТВЕННОЙ РЕГИСТРАЦИИ, КАДАСТРА И КАРТОГРАФИИ Действителен: с 02.08.2024 по 26.10.2025	
полное наименование должности		инициалы, фамилия

Выписка из Единого государственного реестра недвижимости об объекте недвижимости

Описание местоположения земельного участка

Земельный участок			
вид объекта недвижимости			
Лист № 1 раздела 3.1	Всего листов раздела 3.1: 1	Всего разделов: 8	Всего листов выписки: 15
21.10.2024г. № КУВИ-001/2024-259304104			
Кадастровый номер:		29:22:071103:541	

Описание местоположения границ земельного участка							
№ п/п	Номер точки		Дирекционный угол	Горизонтальное проложение, м	Описание закрепления на местности	Кадастровые номера смежных участков	Сведения об адресах правообладателей смежных земельных участков
	начальная	конечная					
1	2	3	4	5	6	7	8
1	1.1.1	1.1.2	47°6.2`	18.11	данные отсутствуют	29:22:000000:8686(1)	данные отсутствуют
2	1.1.2	1.1.3	136°21.7`	21.13	данные отсутствуют	данные отсутствуют	данные отсутствуют
3	1.1.3	1.1.4	46°52.8`	12.07	данные отсутствуют	данные отсутствуют	данные отсутствуют
4	1.1.4	1.1.5	136°31.9`	5.29	данные отсутствуют	данные отсутствуют	данные отсутствуют
5	1.1.5	1.1.6	136°29.5`	25.52	данные отсутствуют	данные отсутствуют	данные отсутствуют
6	1.1.6	1.1.7	235°40.0`	28.42	данные отсутствуют	29:22:071103:542	данные отсутствуют
7	1.1.7	1.1.8	236°23.1`	36.04	данные отсутствуют	29:22:071103:377(1)	адрес отсутствует
8	1.1.8	1.1.9	323°31.3`	41.66	данные отсутствуют	29:22:000000:8679(1)	данные отсутствуют
9	1.1.9	1.1.1	46°12.3`	28.23	данные отсутствуют	29:22:000000:8679(1)	данные отсутствуют



ДОКУМЕНТ ПОДПИСАН
ЭЛЕКТРОННОЙ ПОДПИСЬЮ

Сертификат: 009F0BDC181A023B64597F1E2579BEFB50

Владелец: ФЕДЕРАЛЬНАЯ СЛУЖБА ГОСУДАРСТВЕННОЙ
РЕГИСТРАЦИИ, КАДАСТРА И КАРТОГРАФИИ
Действителен: с 02.08.2024 по 26.10.2025

полное наименование должности

инициалы, фамилия

Выписка из Единого государственного реестра недвижимости об объекте недвижимости

Описание местоположения земельного участка

Земельный участок			
вид объекта недвижимости			
Лист № 1 раздела 3.2	Всего листов раздела 3.2: 1	Всего разделов: 8	Всего листов выписки: 15
21.10.2024г. № КУВИ-001/2024-259304104			
Кадастровый номер:		29:22:071103:541	

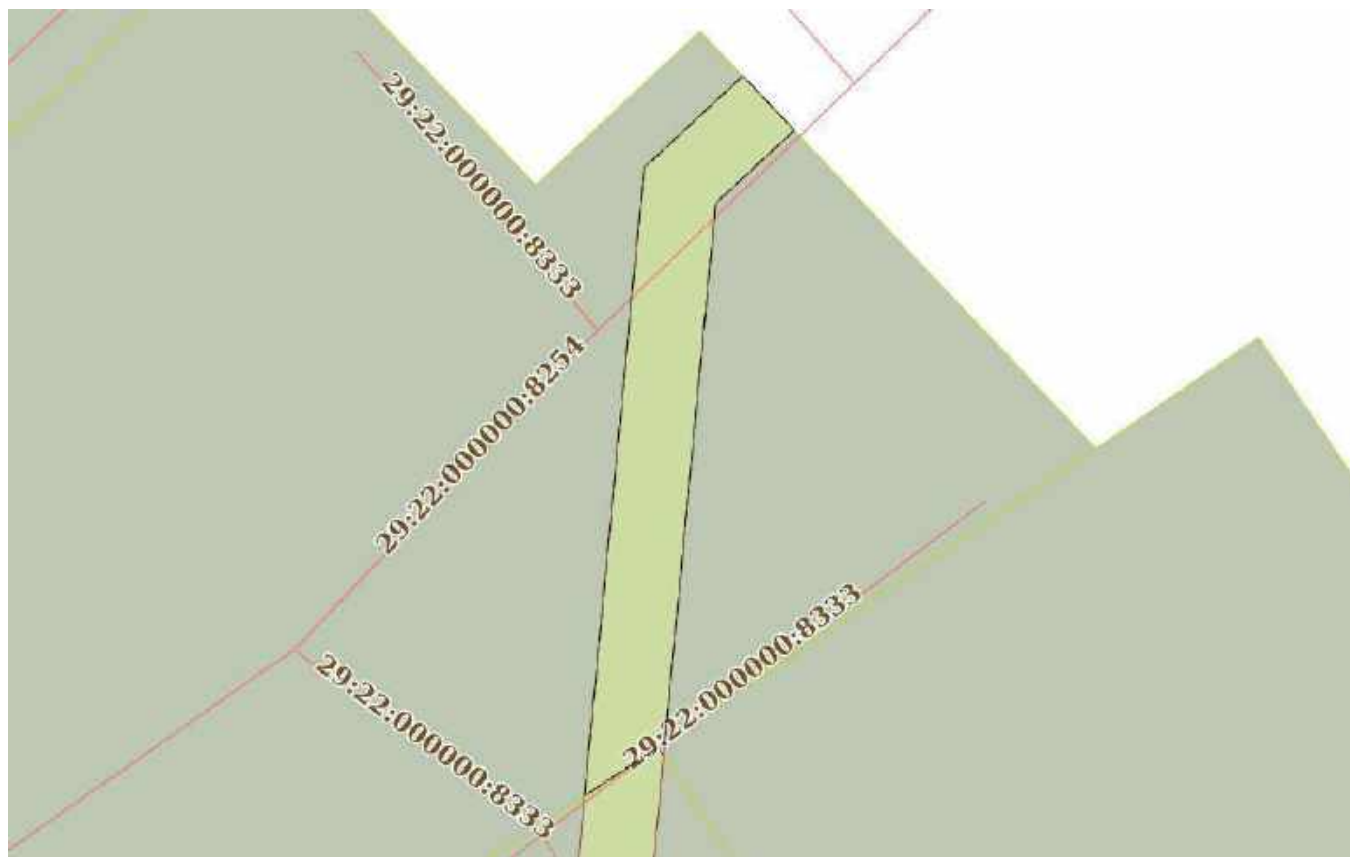
Сведения о характерных точках границы земельного участка				
Система координат МСК-29, зона 2				
Номер точки	Координаты, м		Описание закрепления на местности	Средняя квадратичная погрешность определения координат характерных точек границ земельного участка, м
	X	Y		
1	2	3	4	5
1	647866.18	2527472.82	Закрепление отсутствует	0.1
2	647878.51	2527486.09	Закрепление отсутствует	0.1
3	647863.22	2527500.67	Закрепление отсутствует	0.1
4	647871.47	2527509.48	Закрепление отсутствует	0.1
5	647867.63	2527513.12	Закрепление отсутствует	0.1
6	647849.12	2527530.69	Закрепление отсутствует	0.1
7	647833.09	2527507.22	Закрепление отсутствует	0.1
8	647813.14	2527477.21	Закрепление отсутствует	0.1
9	647846.64	2527452.44	Закрепление отсутствует	0.1
1	647866.18	2527472.82	Закрепление отсутствует	0.1

полное наименование должности	 ДОКУМЕНТ ПОДПИСАН ЭЛЕКТРОННОЙ ПОДПИСЬЮ	инициалы, фамилия
	Сертификат: 009F0BDC181A023B64597F1E2579BEFB50 Владелец: ФЕДЕРАЛЬНАЯ СЛУЖБА ГОСУДАРСТВЕННОЙ РЕГИСТРАЦИИ, КАДАСТРА И КАРТОГРАФИИ Действителен: с 02.08.2024 по 26.10.2025	

Выписка из Единого государственного реестра недвижимости об объекте недвижимости
Сведения о частях земельного участка

Земельный участок			
вид объекта недвижимости			
Лист № 1 раздела 4	Всего листов раздела 4: 2	Всего разделов: 8	Всего листов выписки: 15
21.10.2024г. № КУВИ-001/2024-259304104			
Кадастровый номер:		29:22:071103:541	

План (чертеж, схема) части земельного участка Учетный номер части: 29:22:071103:541/1



Масштаб 1:400 Условные обозначения:

полное наименование должности	 ДОКУМЕНТ ПОДПИСАН ЭЛЕКТРОННОЙ ПОДПИСЬЮ	инициалы, фамилия
	Сертификат: 009F0BDC181A023B64597F1E2579BEFB50 Владелец: ФЕДЕРАЛЬНАЯ СЛУЖБА ГОСУДАРСТВЕННОЙ РЕГИСТРАЦИИ, КАДАСТРА И КАРТОГРАФИИ Действителен: с 02.08.2024 по 26.10.2025	

Земельный участок

вид объекта недвижимости

Лист № 2 раздела 4

Всего листов раздела 4: 2

Всего разделов: 8

Всего листов выписки: 15

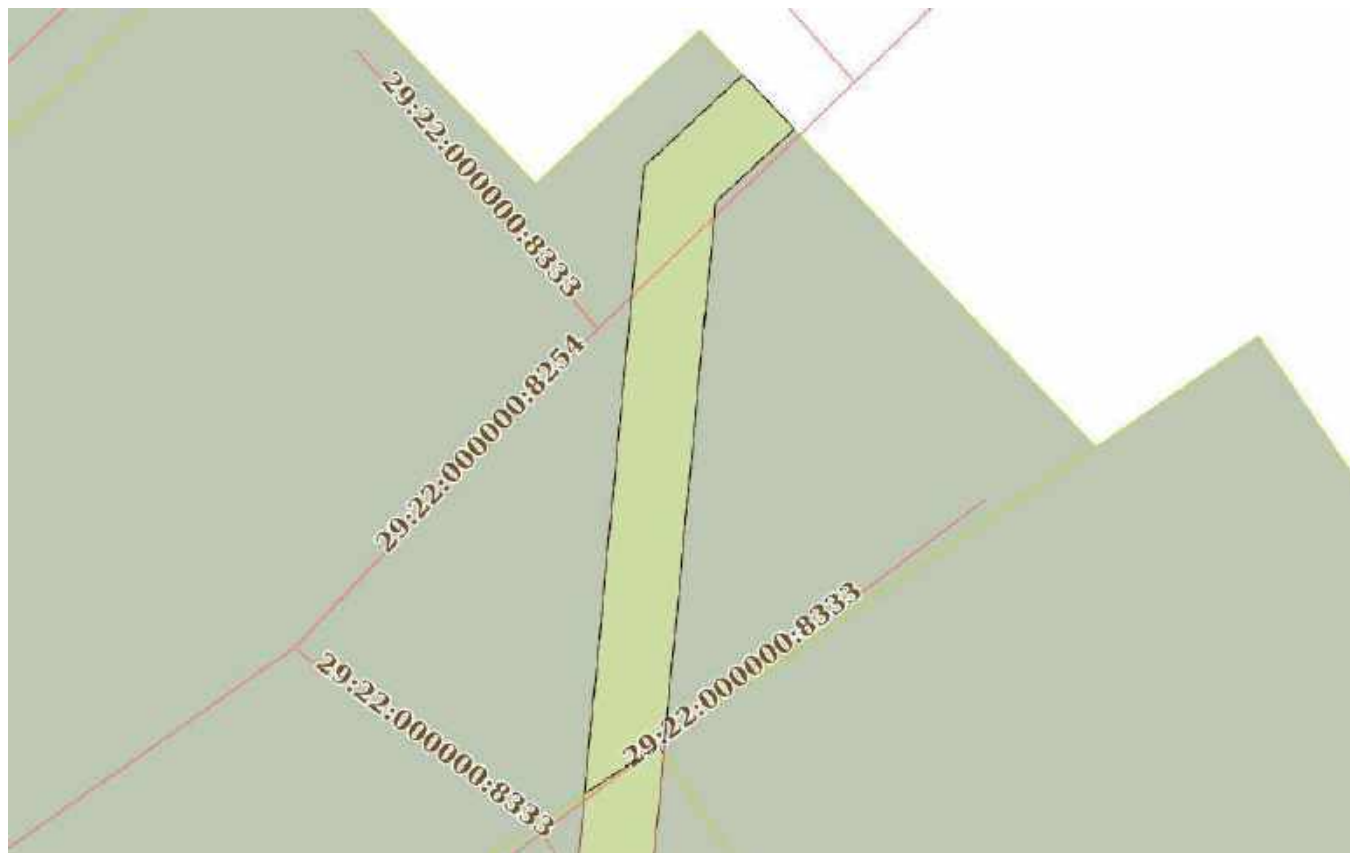
21.10.2024г. № КУВИ-001/2024-259304104

Кадастровый номер:

29:22:071103:541

План (чертеж, схема) части земельного участка

Учетный номер части: 29:22:071103:541/2



Масштаб 1:400

Условные обозначения:

ДОКУМЕНТ ПОДПИСАН
ЭЛЕКТРОННОЙ ПОДПИСЬЮ

Сертификат: 009F0BDC181A023B64597F1E2579BEFB50

Владелец: ФЕДЕРАЛЬНАЯ СЛУЖБА ГОСУДАРСТВЕННОЙ
РЕГИСТРАЦИИ, КАДАСТРА И КАРТОГРАФИИ
Действителен: с 02.08.2024 по 26.10.2025

полное наименование должности

инициалы, фамилия

Выписка из Единого государственного реестра недвижимости об объекте недвижимости

Сведения о частях земельного участка

Земельный участок		
вид объекта недвижимости		
Лист № 1 раздела 4.1	Всего листов раздела 4.1: 2	Всего разделов: 8
21.10.2024г. № КУВИ-001/2024-259304104		
Кадастровый номер:		29:22:071103:541
Учетный номер части	Площадь, м2	Содержание ограничения в использовании или ограничения права на объект недвижимости или обременения объекта недвижимости
1	2	3
29:22:071103:541/1	152	29:22-6.757
29:22:071103:541/2	152	29:22-6.548
	Весь	вид ограничения (обременения): ограничения прав на земельный участок, предусмотренные статьей 56 Земельного кодекса Российской Федерации; Срок действия: не установлен; реквизиты документа-основания: постановление "Об установлении публичного сервитута" от 18.11.2020 № 43 выдан: Администрация МО "Город Архангельск" ; Содержание ограничения (обременения): Публичный сервитут: размещение объекта электросетевого хозяйства («ВЛ-0,4КВ ТП-157 2,01КМ» инв. № 12.1.1.00007467). Срок публичного сервитута - 49 лет. ПАО "МРСК Северо-Запада", ИНН 7802312751, ОГРН 1047855175785, адрес: 163045, г. Архангельск, Кузнечихинский промузел, 4 проезд, строение 5, эл. почта: aesinfo@arhen.ru; Реестровый номер границы: 29:22-6.757; Вид объекта реестра границ: Зона с особыми условиями использования территории; Вид зоны по документу: публичный сервитут «ВЛ-0,4КВ ТП-157 2,01КМ»; Тип зоны: Зона публичного сервитута
	Весь	вид ограничения (обременения): ограничения прав на земельный участок, предусмотренные статьей 56 Земельного кодекса Российской Федерации; Срок действия: не установлен; реквизиты документа-основания: постановление "О порядке установления охранных зон объектов электросетевого хозяйства и особых условий использования земельных участков, расположенных в границах таких зон" от 24.02.2009 № 160 выдан: Правительство РФ; Содержание ограничения (обременения): В соответствии с Правилами охраны электрических сетей, размещенных на земельных участках, утвержденными Постановлением Правительства Российской Федерации «О порядке установления охранных зон объектов электросетевого хозяйства и особых условий использования земельных участков, расположенных в границах таких зон» № 160 от 24 февраля 2009 г. в п. 8, п. 10, п. 11 установлены особые условия использования земельных участков, расположенных в пределах охранной зоны.; Реестровый номер границы: 29:22-6.548; Вид объекта реестра границ: Зона с особыми условиями использования территории; Вид зоны по документу: Охранная зона "ВЛ-0,4КВ ТП-157 2,01КМ"; Тип зоны: Охранная зона инженерных коммуникаций
	Весь	вид ограничения (обременения): ограничения прав на земельный участок, предусмотренные статьей 56 Земельного кодекса Российской Федерации; Срок действия: не установлен; реквизиты документа-основания: водный кодекс РФ от 03.06.2006 № 74-ФЗ выдан: Российская Федерация; постановление "О зонах затопления, подтопления" от 18.04.2014 № 360 выдан: Правительство Российской Федерации; приказ "Об определении границ зон затопления, подтопления в административных



ДОКУМЕНТ ПОДПИСАН
ЭЛЕКТРОННОЙ ПОДПИСЬЮ

Сертификат: 009F0BDC181A023B64597F1E2579BEFB50

Владелец: ФЕДЕРАЛЬНАЯ СЛУЖБА ГОСУДАРСТВЕННОЙ
РЕГИСТРАЦИИ, КАДАСТРА И КАРТОГРАФИИ
Действителен: с 02.08.2024 по 26.10.2025

полное наименование должности

инициалы, фамилия


Земельный участок			
вид объекта недвижимости			
Лист № 2 раздела 4.1	Всего листов раздела 4.1: 2	Всего разделов: 8	Всего листов выписки: 15
21.10.2024г. № КУВИ-001/2024-259304104			
Кадастровый номер:		29:22:071103:541	
		<p>границах муниципального образования "город Архангельск", Архангельской области" от 01.10.2020 № 96 выдан: Двинско-Печорское бассейновое водное управление Федерального агентства водных ресурсов; Содержание ограничения (обременения): В границах зон затопления, подтопления, в соответствии с законодательством Российской Федерации о градостроительной деятельности отнесенных к зонам с особыми условиями использования территорий, запрещаются: 1) размещение новых населенных пунктов и строительство объектов капитального строительства без обеспечения инженерной защиты таких населенных пунктов и объектов от затопления, подтопления; 2) использование сточных вод в целях регулирования плодородия почв; 3) размещение кладбищ, скотомогильников, объектов размещения отходов производства и потребления, химических, взрывчатых, токсичных, отравляющих и ядовитых веществ, пунктов хранения и захоронения радиоактивных отходов; 4) осуществление авиационных мер по борьбе с вредными организмами. Водный Кодекс Российской Федерации (от 03.06.2006 г. № 74-ФЗ); Реестровый номер границы: 29:00-6.279; Вид объекта реестра границ: Зона с особыми условиями использования территории; Вид зоны по документу: Граница зоны подтопления муниципального образования «Город Архангельск» (территориальные округа Октябрьский, Ломоносовский, Майская Горка, Варавино-Фактория); Тип зоны: Иная зона с особыми условиями использования территории</p>	

полное наименование должности	 ДОКУМЕНТ ПОДПИСАН ЭЛЕКТРОННОЙ ПОДПИСЬЮ Сертификат: 009F0BDC181A023B64597F1E2579BEFB50 Владелец: ФЕДЕРАЛЬНАЯ СЛУЖБА ГОСУДАРСТВЕННОЙ РЕГИСТРАЦИИ, КАДАСТРА И КАРТОГРАФИИ Действителен: с 02.08.2024 по 26.10.2025	инициалы, фамилия
-------------------------------	---	-------------------

Выписка из Единого государственного реестра недвижимости об объекте недвижимости
Сведения о частях земельного участка

Земельный участок			
вид объекта недвижимости			
Лист № 1 раздела 4.2	Всего листов раздела 4.2: 2	Всего разделов: 8	Всего листов выписки: 15
21.10.2024г. № КУВИ-001/2024-259304104			
Кадастровый номер:		29:22:071103:541	

Сведения о характерных точках границы части (частей) земельного участка				
Учетный номер части: 29:22:071103:541/1				
Система координат				
Номер точки	Координаты, м		Описание закрепления на местности	Средняя квадратичная погрешность определения координат характерных точек границ земельного участка, м
	X	Y		
1	2	3	4	5
1	647869.05	2527511.77	-	-
2	647867.63	2527513.12	-	-
3	647866.15	2527514.53	-	-
4	647862.23	2527510.32	-	-
5	647833.34	2527507.58	-	-
6	647833.09	2527507.22	-	-
7	647830.48	2527503.29	-	-
8	647864.13	2527506.48	-	-
1	647869.05	2527511.77	-	-

	 <p>ДОКУМЕНТ ПОДПИСАН ЭЛЕКТРОННОЙ ПОДПИСЬЮ</p> <p>Сертификат: 009F0BDC181A023B64597F1E2579BEFB50</p> <p>Владелец: ФЕДЕРАЛЬНАЯ СЛУЖБА ГОСУДАРСТВЕННОЙ РЕГИСТРАЦИИ, КАДАСТРА И КАРТОГРАФИИ</p> <p>Действителен: с 02.08.2024 по 26.10.2025</p>	
полное наименование должности	инициалы, фамилия	

Земельный участок			
вид объекта недвижимости			
Лист № 2 раздела 4.2	Всего листов раздела 4.2: 2	Всего разделов: 8	Всего листов выписки: 15

21.10.2024г. № КУВИ-001/2024-259304104

Кадастровый номер: 29:22:071103:541

Сведения о характерных точках границы части (частей) земельного участка
Учетный номер части: 29:22:071103:541/2

Система координат				
Номер точки	Координаты, м		Описание закрепления на местности	Средняя квадратичная погрешность определения координат характерных точек границ земельного участка, м
	X	Y		
1	2	3	4	5
1	647869.05	2527511.77	-	-
2	647867.63	2527513.12	-	-
3	647866.15	2527514.53	-	-
4	647862.23	2527510.32	-	-
5	647833.34	2527507.58	-	-
6	647833.09	2527507.22	-	-
7	647830.48	2527503.29	-	-
8	647864.13	2527506.48	-	-
1	647869.05	2527511.77	-	-



ДОКУМЕНТ ПОДПИСАН
ЭЛЕКТРОННОЙ ПОДПИСЬЮ

Сертификат: 009F0BDC181A023B64597F1E2579BEFB50

Владелец: ФЕДЕРАЛЬНАЯ СЛУЖБА ГОСУДАРСТВЕННОЙ

РЕГИСТРАЦИИ, КАДАСТРА И КАРТОГРАФИИ

Действителен: с 02.08.2024 по 26.10.2025

полное наименование должности

инициалы, фамилия

Филиал публично-правовой компании "Роскадастр" по Архангельской области и Ненецкому автономному округу
полное наименование органа регистрации прав

Выписка из Единого государственного реестра недвижимости об объекте недвижимости

Сведения о характеристиках объекта недвижимости

На основании запроса от 21.10.2024, поступившего на рассмотрение 21.10.2024, сообщаем, что согласно записям Единого государственного реестра недвижимости:

Раздел 1 Лист 1

Земельный участок			
вид объекта недвижимости			
Лист № 1 раздела 1	Всего листов раздела 1: 4	Всего разделов: 5	Всего листов выписки: 8
21.10.2024г. № КУВИ-001/2024-259304677			
Кадастровый номер:	29:22:071109:359		
Номер кадастрового квартала:	29:22:071109		
Дата присвоения кадастрового номера:	30.10.2023		
Ранее присвоенный государственный учетный номер:	данные отсутствуют		
Местоположение:	163030, Российская Федерация, Архангельская область, Архангельск г, Революции ул, д 27		
Площадь:	778 +/- 10		
Кадастровая стоимость, руб.:	1190051.21		
Кадастровые номера расположенных в пределах земельного участка объектов недвижимости:	29:22:071109:19		
Кадастровые номера объектов недвижимости, из которых образован объект недвижимости:	данные отсутствуют		
Кадастровые номера образованных объектов недвижимости:	данные отсутствуют		
Категория земель:	Земли населенных пунктов		
Виды разрешенного использования:	Малоэтажная многоквартирная жилая застройка/земельный участок подлежит изъятию на основании решения об изъятии земельного участка и (или) расположенного на нем объекта недвижимости для муниципальных нужд; Распоряжение № 4553р от 03.09.2024 года; Администрация городского округа "Город Архангельск"/		
Сведения о кадастровом инженере:	Казанцев Игорь Николаевич, СНИЛС 018-690-633 71, договор на выполнение кадастровых работ от 10.10.2023 № 65, дата завершения кадастровых работ: 25.10.2023		
Сведения о лесах, водных объектах и об иных природных объектах, расположенных в пределах земельного участка:	данные отсутствуют		



полное наименование должности	инициалы, фамилия
-------------------------------	-------------------

Земельный участок			
вид объекта недвижимости			
Лист № 2 раздела 1	Всего листов раздела 1: 4	Всего разделов: 5	Всего листов выписки: 8
21.10.2024г. № КУВИ-001/2024-259304677			
Кадастровый номер:		29:22:071109:359	
Сведения о том, что земельный участок полностью расположен в границах зоны с особыми условиями использования территории, территории объекта культурного наследия, публичного сервитута:	Земельный участок полностью расположен в границах зоны с реестровым номером 29:00-6.279 от 31.10.2020, ограничение использования земельного участка в пределах зоны: В границах зон затопления, подтопления, в соответствии с законодательством Российской Федерации о градостроительной деятельности отнесенных к зонам с особыми условиями использования территорий, запрещаются: 1) размещение новых населенных пунктов и строительство объектов капитального строительства без обеспечения инженерной защиты таких населенных пунктов и объектов от затопления, подтопления; 2) использование сточных вод в целях регулирования плодородия почв; 3) размещение кладбищ, скотомогильников, объектов размещения отходов производства и потребления, химических, взрывчатых, токсичных, отравляющих и ядовитых веществ, пунктов хранения и захоронения радиоактивных отходов; 4) осуществление авиационных мер по борьбе с вредными организмами. Водный Кодекс Российской Федерации (от 03.06.2006 г. № 74-ФЗ), вид/наименование: Граница зоны подтопления муниципального образования «Город Архангельск» (территориальные округа Октябрьский, Ломоносовский, Майская Горка, Варавино-Фактория), тип: Иная зона с особыми условиями использования территории, решения: 1. дата решения: 03.06.2006, номер решения: 74-ФЗ, наименование ОГВ/ОМСУ: Российская Федерация 2. дата решения: 18.04.2014, номер решения: 360, наименование ОГВ/ОМСУ: Правительство Российской Федерации 3. дата решения: 01.10.2020, номер решения: 96, наименование ОГВ/ОМСУ: Двинско-Печорское бассейновое водное управление Федерального агентства водных ресурсов		
Сведения о том, что земельный участок расположен в границах особой экономической зоны, территории опережающего развития, зоны территориального развития в Российской Федерации, игровой зоны:	данные отсутствуют		
Сведения о том, что земельный участок расположен в границах особо охраняемой природной территории, Байкальской природной территории и ее экологических зон, лесопарковом зеленом поясе, охотничьего угодья, лесничества:	данные отсутствуют		
Сведения о расположении земельного участка и (или) расположенного на нем объекта недвижимости в границах территории, в отношении которой принято решение о резервировании земель для государственных или муниципальных нужд:	данные отсутствуют		
Сведения о результатах проведения государственного земельного надзора:	данные отсутствуют		
Сведения о расположении земельного участка в границах территории, в отношении которой утвержден проект межевания территории:	данные отсутствуют		



ДОКУМЕНТ ПОДПИСАН
ЭЛЕКТРОННОЙ ПОДПИСЬЮ

Сертификат: 009F0BDC181A023B64597F1E2579BEFB50

Владелец: ФЕДЕРАЛЬНАЯ СЛУЖБА ГОСУДАРСТВЕННОЙ

РЕГИСТРАЦИИ, КАДАСТРА И КАРТОГРАФИИ

Действителен: с 02.08.2024 по 26.10.2025

полное наименование должности

инициалы, фамилия

Земельный участок			
вид объекта недвижимости			
Лист № 3 раздела 1	Всего листов раздела 1: 4	Всего разделов: 5	Всего листов выписки: 8
21.10.2024г. № КУВИ-001/2024-259304677			
Кадастровый номер:		29:22:071109:359	
Условный номер земельного участка:		данные отсутствуют	
Сведения о принятии акта и (или) заключении договора, предусматривающих предоставление в соответствии с земельным законодательством исполнительным органом государственным органом власти или органом местного самоуправления, находящегося в государственной или муниципальной собственности земельного участка для строительства наемного дома социального использования или наемного дома коммерческого использования:		данные отсутствуют	
Сведения о том, что земельный участок или земельные участки образованы на основании решения об изъятии земельного участка и (или) расположенного на нем объекта недвижимости для государственных или муниципальных нужд:		данные отсутствуют	
Сведения о том, что земельный участок образован из земель или земельного участка, государственная собственность на которые не разграничена:		данные отсутствуют	
Сведения о наличии земельного спора о местоположении границ земельных участков:		данные отсутствуют	
Статус записи об объекте недвижимости:		Сведения об объекте недвижимости имеют статус "актуальные"	
Особые отметки:		Общее имущество собственников помещений в многоквартирном доме. Для данного земельного участка обеспечен доступ посредством земельного участка (земельных участков) с кадастровым номером (кадастровыми номерами): земли общего пользования. Сведения об ограничениях права на объект недвижимости, обременениях данного объекта, не зарегистрированных в реестре прав, ограничений прав и обременений недвижимого имущества: вид ограничения (обременения): ограничения прав на земельный участок, предусмотренные статьей 56 Земельного кодекса Российской Федерации; срок действия: с 30.10.2023; реквизиты документа-основания: водный кодекс РФ от 03.06.2006 № 74-ФЗ выдан: Российская Федерация; постановление "О зонах затопления, подтопления" от 18.04.2014 № 360 выдан: Правительство Российской Федерации; приказ "Об определении границ зон затопления, подтопления в административных границах муниципального образования "город Архангельск", Архангельской области" от 01.10.2020 № 96 выдан: Двинско-Печорское бассейновое водное управление Федерального агентства водных ресурсов. Сведения, необходимые для заполнения разделов: 2 - Сведения о зарегистрированных правах; 4 - Сведения о частях земельного участка, отсутствуют.	



ДОКУМЕНТ ПОДПИСАН
ЭЛЕКТРОННОЙ ПОДПИСЬЮ

Сертификат: 009F0BDC181A023B64597F1E2579BEFB50

Владелец: ФЕДЕРАЛЬНАЯ СЛУЖБА ГОСУДАРСТВЕННОЙ

РЕГИСТРАЦИИ, КАДАСТРА И КАРТОГРАФИИ

Действителен: с 02.08.2024 по 26.10.2025

полное наименование должности

инициалы, фамилия

Земельный участок			
вид объекта недвижимости			
Лист № 4 раздела 1	Всего листов раздела 1: 4	Всего разделов: 5	Всего листов выписки: 8
21.10.2024г. № КУВИ-001/2024-259304677			
Кадастровый номер:	29:22:071109:359		
Получатель выписки:	Демин Александр Анатольевич		

полное наименование должности	 ДОКУМЕНТ ПОДПИСАН ЭЛЕКТРОННОЙ ПОДПИСЬЮ Сертификат: 009F0BDC181A023B64597F1E2579BEFB50 Владелец: ФЕДЕРАЛЬНАЯ СЛУЖБА ГОСУДАРСТВЕННОЙ РЕГИСТРАЦИИ, КАДАСТРА И КАРТОГРАФИИ Действителен: с 02.08.2024 по 26.10.2025	инициалы, фамилия

Выписка из Единого государственного реестра недвижимости об объекте недвижимости

Описание местоположения земельного участка


Земельный участок			
вид объекта недвижимости			
Лист № 1 раздела 3	Всего листов раздела 3: 1	Всего разделов: 5	Всего листов выписки: 8
21.10.2024г. № КУВИ-001/2024-259304677			
Кадастровый номер:		29:22:071109:359	

План (чертеж, схема) земельного участка



Масштаб 1:400

Условные обозначения:


	 ДОКУМЕНТ ПОДПИСАН ЭЛЕКТРОННОЙ ПОДПИСЬЮ Сертификат: 009F0BDC181A023B64597F1E2579BEFB50 Владелец: ФЕДЕРАЛЬНАЯ СЛУЖБА ГОСУДАРСТВЕННОЙ РЕГИСТРАЦИИ, КАДАСТРА И КАРТОГРАФИИ Действителен: с 02.08.2024 по 26.10.2025	
полное наименование должности	инициалы, фамилия	

Выписка из Единого государственного реестра недвижимости об объекте недвижимости

Описание местоположения земельного участка

Земельный участок			
вид объекта недвижимости			
Лист № 1 раздела 3.1	Всего листов раздела 3.1: 1	Всего разделов: 5	Всего листов выписки: 8
21.10.2024г. № КУВИ-001/2024-259304677			
Кадастровый номер:		29:22:071109:359	

Описание местоположения границ земельного участка							
№ п/п	Номер точки		Дирекционный угол	Горизонтальное проложение, м	Описание закрепления на местности	Кадастровые номера смежных участков	Сведения об адресах правообладателей смежных земельных участков
	начальная	конечная					
1	2	3	4	5	6	7	8
1	1.1.1	1.1.2	101°6.7'	24.39	данные отсутствуют	данные отсутствуют	данные отсутствуют
2	1.1.2	1.1.3	191°26.3'	32.37	данные отсутствуют	29:22:000000:12561(1)	данные отсутствуют
3	1.1.3	1.1.4	280°25.2'	23.5	данные отсутствуют	данные отсутствуют	данные отсутствуют
4	1.1.4	1.1.1	9°52.3'	32.66	данные отсутствуют	данные отсутствуют	данные отсутствуют

	 <p>ДОКУМЕНТ ПОДПИСАН ЭЛЕКТРОННОЙ ПОДПИСЬЮ</p> <p>Сертификат: 009F0BDC181A023B64597F1E2579BEFB50 Владелец: ФЕДЕРАЛЬНАЯ СЛУЖБА ГОСУДАРСТВЕННОЙ РЕГИСТРАЦИИ, КАДАСТРА И КАРТОГРАФИИ Действителен: с 02.08.2024 по 26.10.2025</p>	
полное наименование должности	инициалы, фамилия	

Выписка из Единого государственного реестра недвижимости об объекте недвижимости

Описание местоположения земельного участка

Земельный участок			
вид объекта недвижимости			
Лист № 1 раздела 3.2	Всего листов раздела 3.2: 1	Всего разделов: 5	Всего листов выписки: 8
21.10.2024г. № КУВИ-001/2024-259304677			
Кадастровый номер:		29:22:071109:359	

Сведения о характерных точках границы земельного участка				
Система координат МСК-29, зона 2				
Номер точки	Координаты, м		Описание закрепления на местности	Средняя квадратичная погрешность определения координат характерных точек границ земельного участка, м
	X	Y		
1	2	3	4	5
1	647438.96	2527630.8	Иные способы закрепления границ	0.1
2	647434.26	2527654.73	Иные способы закрепления границ	0.1
3	647402.53	2527648.31	Иные способы закрепления границ	0.1
4	647406.78	2527625.2	Иные способы закрепления границ	0.1
1	647438.96	2527630.8	Иные способы закрепления границ	0.1



ДОКУМЕНТ ПОДПИСАН
ЭЛЕКТРОННОЙ ПОДПИСЬЮ

Сертификат: 009F0BDC181A023B64597F1E2579BEFB50

Владелец: ФЕДЕРАЛЬНАЯ СЛУЖБА ГОСУДАРСТВЕННОЙ
РЕГИСТРАЦИИ, КАДАСТРА И КАРТОГРАФИИ
Действителен: с 02.08.2024 по 26.10.2025

полное наименование должности

инициалы, фамилия

Выписка из Единого государственного реестра недвижимости об объекте недвижимости
Сведения о частях земельного участка

Земельный участок			
вид объекта недвижимости			
Лист № 1 раздела 4.1	Всего листов раздела 4.1: 1	Всего разделов: 5	Всего листов выписки: 8
21.10.2024г. № КУВИ-001/2024-259304677			
Кадастровый номер:		29:22:071109:359	

Учетный номер части	Площадь, м2	Содержание ограничения в использовании или ограничения права на объект недвижимости или обременения объекта недвижимости
1	2	3
	Весь	<p>вид ограничения (обременения): ограничения прав на земельный участок, предусмотренные статьей 56 Земельного кодекса Российской Федерации; Срок действия: не установлен; реквизиты документа-основания: водный кодекс РФ от 03.06.2006 № 74-ФЗ выдан: Российская Федерация; постановление "О зонах затопления, подтопления" от 18.04.2014 № 360 выдан: Правительство Российской Федерации; приказ "Об определении границ зон затопления, подтопления в административных границах муниципального образования "город Архангельск", Архангельской области" от 01.10.2020 № 96 выдан: Двинско-Печорское бассейновое водное управление Федерального агентства водных ресурсов; Содержание ограничения (обременения): В границах зон затопления, подтопления, в соответствии с законодательством Российской Федерации о градостроительной деятельности отнесенных к зонам с особыми условиями использования территорий, запрещаются: 1) размещение новых населенных пунктов и строительство объектов капитального строительства без обеспечения инженерной защиты таких населенных пунктов и объектов от затопления, подтопления; 2) использование сточных вод в целях регулирования плодородия почв; 3) размещение кладбищ, скотомогильников, объектов размещения отходов производства и потребления, химических, взрывчатых, токсичных, отравляющих и ядовитых веществ, пунктов хранения и захоронения радиоактивных отходов; 4) осуществление авиационных мер по борьбе с вредными организмами. Водный Кодекс Российской Федерации (от 03.06.2006 г. № 74-ФЗ); Реестровый номер границы: 29:00-6.279; Вид объекта реестра границ: Зона с особыми условиями использования территории; Вид зоны по документу: Граница зоны подтопления муниципального образования «Город Архангельск» (территориальные округа Октябрьский, Ломоносовский, Майская Горка, Варавино-Фактория); Тип зоны: Иная зона с особыми условиями использования территории</p>

полное наименование должности	 ДОКУМЕНТ ПОДПИСАН ЭЛЕКТРОННОЙ ПОДПИСЬЮ Сертификат: 009F0BDC181A023B64597F1E2579BEFB50 Владелец: ФЕДЕРАЛЬНАЯ СЛУЖБА ГОСУДАРСТВЕННОЙ РЕГИСТРАЦИИ, КАДАСТРА И КАРТОГРАФИИ Действителен: с 02.08.2024 по 26.10.2025	инициалы, фамилия
-------------------------------	---	-------------------

Филиал публично-правовой компании "Роскадастр" по Архангельской области и Ненецкому автономному округу
полное наименование органа регистрации прав

Выписка из Единого государственного реестра недвижимости об объекте недвижимости

Сведения о характеристиках объекта недвижимости

На основании запроса от 21.10.2024, поступившего на рассмотрение 21.10.2024, сообщаем, что согласно записям Единого государственного реестра недвижимости:

Раздел 1 Лист 1

Земельный участок			
вид объекта недвижимости			
Лист № 1 раздела 1	Всего листов раздела 1: 4	Всего разделов: 5	Всего листов выписки: 8
21.10.2024г. № КУВИ-001/2024-259304738			
Кадастровый номер:	29:22:071109:360		
Номер кадастрового квартала:	29:22:071109		
Дата присвоения кадастрового номера:	30.10.2023		
Ранее присвоенный государственный учетный номер:	данные отсутствуют		
Местоположение:	163030, Российская Федерация, Архангельская область, Архангельск г, ул. Революции, 23 / проспект Ленинградский, 325		
Площадь:	995 +/- 11		
Кадастровая стоимость, руб.:	1540401.69		
Кадастровые номера расположенных в пределах земельного участка объектов недвижимости:	29:22:000000:231		
Кадастровые номера объектов недвижимости, из которых образован объект недвижимости:	данные отсутствуют		
Кадастровые номера образованных объектов недвижимости:	данные отсутствуют		
Категория земель:	Земли населенных пунктов		
Виды разрешенного использования:	Малоэтажная многоквартирная жилая застройка		
Сведения о кадастровом инженерере:	Казанцев Игорь Николаевич, СНИЛС 018-690-633 71, договор на выполнение кадастровых работ от 10.10.2023 № 65, дата завершения кадастровых работ: 17.10.2023		
Сведения о лесах, водных объектах и об иных природных объектах, расположенных в пределах земельного участка:	данные отсутствуют		



ДОКУМЕНТ ПОДПИСАН
ЭЛЕКТРОННОЙ ПОДПИСЬЮ

Сертификат: 009F0BDC181A023B64597F1E2579BEFB50

Владелец: ФЕДЕРАЛЬНАЯ СЛУЖБА ГОСУДАРСТВЕННОЙ
РЕГИСТРАЦИИ, КАДАСТРА И КАРТОГРАФИИ
Действителен: с 02.08.2024 по 26.10.2025

полное наименование должности

инициалы, фамилия

Земельный участок			
вид объекта недвижимости			
Лист № 2 раздела 1	Всего листов раздела 1: 4	Всего разделов: 5	Всего листов выписки: 8
21.10.2024г. № КУВИ-001/2024-259304738			
Кадастровый номер:		29:22:071109:360	
Сведения о том, что земельный участок полностью расположен в границах зоны с особыми условиями использования территории, территории объекта культурного наследия, публичного сервитута:		Земельный участок полностью расположен в границах зоны с реестровым номером 29:00-6.279 от 31.10.2020, ограничение использования земельного участка в пределах зоны: В границах зон затопления, подтопления, в соответствии с законодательством Российской Федерации о градостроительной деятельности отнесенных к зонам с особыми условиями использования территорий, запрещаются: 1) размещение новых населенных пунктов и строительство объектов капитального строительства без обеспечения инженерной защиты таких населенных пунктов и объектов от затопления, подтопления; 2) использование сточных вод в целях регулирования плодородия почв; 3) размещение кладбищ, скотомогильников, объектов размещения отходов производства и потребления, химических, взрывчатых, токсичных, отравляющих и ядовитых веществ, пунктов хранения и захоронения радиоактивных отходов; 4) осуществление авиационных мер по борьбе с вредными организмами. Водный Кодекс Российской Федерации (от 03.06.2006 г. № 74-ФЗ), вид/наименование: Граница зоны подтопления муниципального образования «Город Архангельск» (территориальные округа Октябрьский, Ломоносовский, Майская Горка, Варавино-Фактория), тип: Иная зона с особыми условиями использования территории, решения: 1. дата решения: 03.06.2006, номер решения: 74-ФЗ, наименование ОГВ/ОМСУ: Российская Федерация 2. дата решения: 18.04.2014, номер решения: 360, наименование ОГВ/ОМСУ: Правительство Российской Федерации 3. дата решения: 01.10.2020, номер решения: 96, наименование ОГВ/ОМСУ: Двинско-Печорское бассейновое водное управление Федерального агентства водных ресурсов	
Сведения о том, что земельный участок расположен в границах особой экономической зоны, территории опережающего развития, зоны территориального развития в Российской Федерации, игровой зоны:		данные отсутствуют	
Сведения о том, что земельный участок расположен в границах особо охраняемой природной территории, Байкальской природной территории и ее экологических зон, лесопарковом зеленом поясе, охотничьего угодья, лесничества:		данные отсутствуют	
Сведения о расположении земельного участка и (или) расположенного на нем объекта недвижимости в границах территории, в отношении которой принято решение о резервировании земель для государственных или муниципальных нужд:		данные отсутствуют	
Сведения о результатах проведения государственного земельного надзора:		данные отсутствуют	
Сведения о расположении земельного участка в границах территории, в отношении которой утвержден проект межевания территории:		данные отсутствуют	



ДОКУМЕНТ ПОДПИСАН
ЭЛЕКТРОННОЙ ПОДПИСЬЮ

Сертификат: 009F0BDC181A023B64597F1E2579BEFB50

Владелец: ФЕДЕРАЛЬНАЯ СЛУЖБА ГОСУДАРСТВЕННОЙ

РЕГИСТРАЦИИ, КАДАСТРА И КАРТОГРАФИИ

Действителен: с 02.08.2024 по 26.10.2025

полное наименование должности

инициалы, фамилия

Земельный участок			
вид объекта недвижимости			
Лист № 3 раздела 1	Всего листов раздела 1: 4	Всего разделов: 5	Всего листов выписки: 8
21.10.2024г. № КУВИ-001/2024-259304738			
Кадастровый номер:		29:22:071109:360	
Условный номер земельного участка:		данные отсутствуют	
Сведения о принятии акта и (или) заключении договора, предусматривающих предоставление в соответствии с земельным законодательством исполнительным органом государственным органом власти или органом местного самоуправления, находящегося в государственной или муниципальной собственности земельного участка для строительства наемного дома социального использования или наемного дома коммерческого использования:		данные отсутствуют	
Сведения о том, что земельный участок или земельные участки образованы на основании решения об изъятии земельного участка и (или) расположенного на нем объекта недвижимости для государственных или муниципальных нужд:		данные отсутствуют	
Сведения о том, что земельный участок образован из земель или земельного участка, государственная собственность на которые не разграничена:		данные отсутствуют	
Сведения о наличии земельного спора о местоположении границ земельных участков:		данные отсутствуют	
Статус записи об объекте недвижимости:		Сведения об объекте недвижимости имеют статус "актуальные"	
Особые отметки:		Общее имущество собственников помещений в многоквартирном доме. Для данного земельного участка обеспечен доступ посредством земельного участка (земельных участков) с кадастровым номером (кадастровыми номерами): земли общего пользования. Сведения об ограничениях права на объект недвижимости, обременениях данного объекта, не зарегистрированных в реестре прав, ограничений прав и обременений недвижимого имущества: вид ограничения (обременения): ограничения прав на земельный участок, предусмотренные статьей 56 Земельного кодекса Российской Федерации; срок действия: с 30.10.2023; реквизиты документа-основания: водный кодекс РФ от 03.06.2006 № 74-ФЗ выдан: Российская Федерация; постановление "О зонах затопления, подтопления" от 18.04.2014 № 360 выдан: Правительство Российской Федерации; приказ "Об определении границ зон затопления, подтопления в административных границах муниципального образования "город Архангельск", Архангельской области" от 01.10.2020 № 96 выдан: Двинско-Печорское бассейновое водное управление Федерального агентства водных ресурсов. Сведения, необходимые для заполнения разделов: 2 - Сведения о зарегистрированных правах; 4 - Сведения о частях земельного участка, отсутствуют.	



ДОКУМЕНТ ПОДПИСАН
ЭЛЕКТРОННОЙ ПОДПИСЬЮ

Сертификат: 009F0BDC181A023B64597F1E2579BEFB50

Владелец: ФЕДЕРАЛЬНАЯ СЛУЖБА ГОСУДАРСТВЕННОЙ


РЕГИСТРАЦИИ, КАДАСТРА И КАРТОГРАФИИ

Действителен: с 02.08.2024 по 26.10.2025

полное наименование должности

инициалы, фамилия

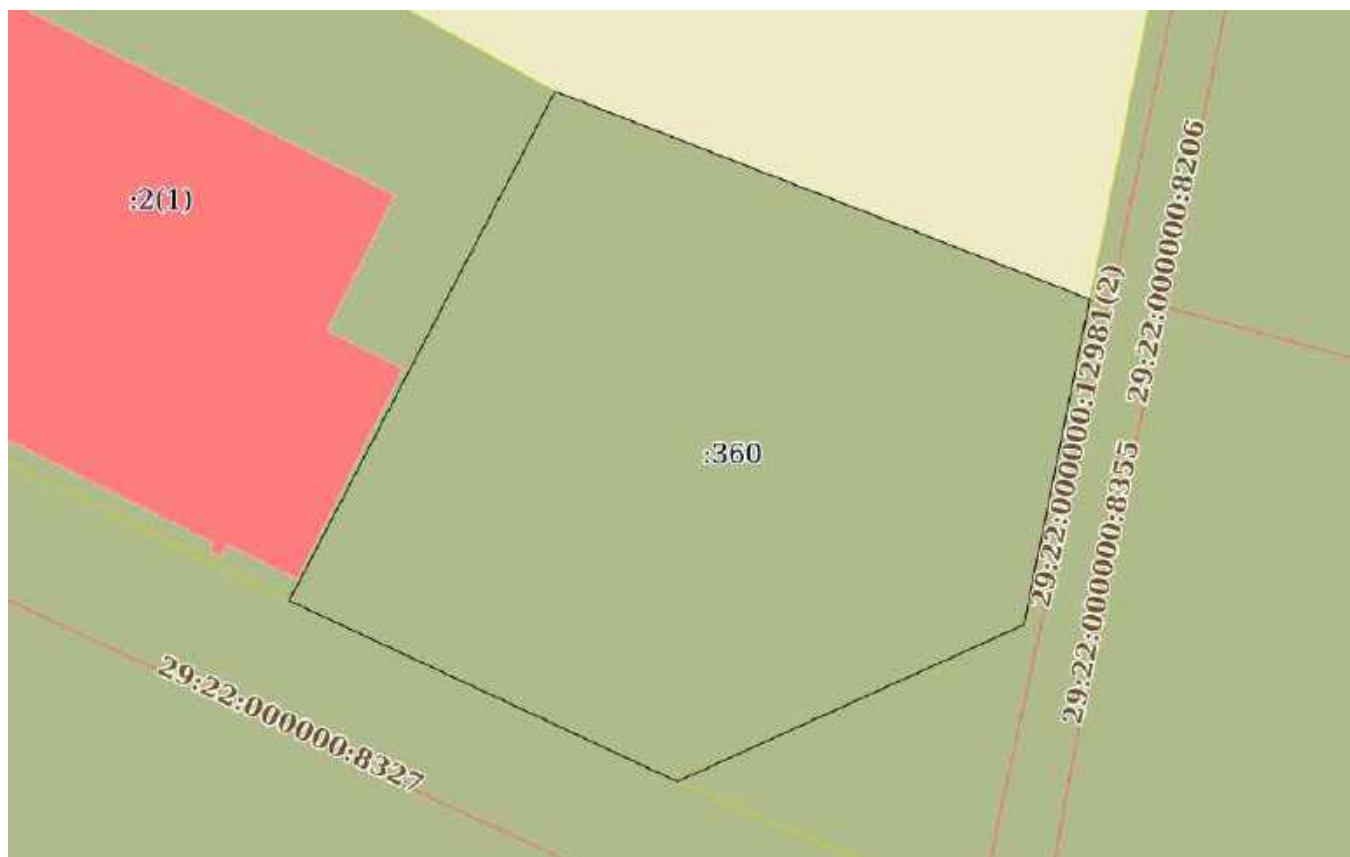
Земельный участок			
вид объекта недвижимости			
Лист № 4 раздела 1	Всего листов раздела 1: 4	Всего разделов: 5	Всего листов выписки: 8
21.10.2024г. № КУВИ-001/2024-259304738			
Кадастровый номер:	29:22:071109:360		
Получатель выписки:	Демин Александр Анатольевич		

полное наименование должности	 ДОКУМЕНТ ПОДПИСАН ЭЛЕКТРОННОЙ ПОДПИСЬЮ Сертификат: 009F0BDC181A023B64597F1E2579BEFB50 Владелец: ФЕДЕРАЛЬНАЯ СЛУЖБА ГОСУДАРСТВЕННОЙ РЕГИСТРАЦИИ, КАДАСТРА И КАРТОГРАФИИ Действителен: с 02.08.2024 по 26.10.2025	инициалы, фамилия

Выписка из Единого государственного реестра недвижимости об объекте недвижимости
Описание местоположения земельного участка


Земельный участок			
вид объекта недвижимости			
Лист № 1 раздела 3	Всего листов раздела 3: 1	Всего разделов: 5	Всего листов выписки: 8
21.10.2024г. № КУВИ-001/2024-259304738			
Кадастровый номер:	29:22:071109:360		

План (чертеж, схема) земельного участка



Масштаб 1:400

Условные обозначения:

	 ДОКУМЕНТ ПОДПИСАН ЭЛЕКТРОННОЙ ПОДПИСЬЮ	
	Сертификат: 009F0BDC181A023B64597F1E2579BEFB50 Владелец: ФЕДЕРАЛЬНАЯ СЛУЖБА ГОСУДАРСТВЕННОЙ РЕГИСТРАЦИИ, КАДАСТРА И КАРТОГРАФИИ Действителен: с 02.08.2024 по 26.10.2025	
полное наименование должности		инициалы, фамилия

Выписка из Единого государственного реестра недвижимости об объекте недвижимости

Описание местоположения земельного участка

Земельный участок			
вид объекта недвижимости			
Лист № 1 раздела 3.1	Всего листов раздела 3.1: 1	Всего разделов: 5	Всего листов выписки: 8
21.10.2024г. № КУВИ-001/2024-259304738			
Кадастровый номер:		29:22:071109:360	

Описание местоположения границ земельного участка							
№ п/п	Номер точки		Дирекционный угол	Горизонтальное проложение, м	Описание закрепления на местности	Кадастровые номера смежных участков	Сведения об адресах правообладателей смежных земельных участков
	начальная	конечная					
1	2	3	4	5	6	7	8
1	1.1.1	1.1.2	111°15.5`	30.75	данные отсутствуют	данные отсутствуют	данные отсутствуют
2	1.1.2	1.1.3	191°25.8`	17.81	данные отсутствуют	29:22:000000:12561(1)	данные отсутствуют
3	1.1.3	1.1.4	245°38.8`	20.39	данные отсутствуют	29:22:000000:12561(1)	данные отсутствуют
4	1.1.4	1.1.5	294°59.5`	22.96	данные отсутствуют	29:22:000000:7982(1)	данные отсутствуют
5	1.1.5	1.1.1	27°33.8`	30.82	данные отсутствуют	29:22:071109:2(1)	адрес отсутствует; reder168@yahoo.com, обл. Архангельская, г. Архангельск, ул. Гайдара, д. 27, кв. 26

полное наименование должности	 ДОКУМЕНТ ПОДПИСАН ЭЛЕКТРОННОЙ ПОДПИСЬЮ	инициалы, фамилия
	Сертификат: 009F0BDC181A023B64597F1E2579BEFB50 Владелец: ФЕДЕРАЛЬНАЯ СЛУЖБА ГОСУДАРСТВЕННОЙ РЕГИСТРАЦИИ, КАДАСТРА И КАРТОГРАФИИ Действителен: с 02.08.2024 по 26.10.2025	

Выписка из Единого государственного реестра недвижимости об объекте недвижимости

Описание местоположения земельного участка

Земельный участок			
вид объекта недвижимости			
Лист № 1 раздела 3.2	Всего листов раздела 3.2: 1	Всего разделов: 5	Всего листов выписки: 8
21.10.2024г. № КУВИ-001/2024-259304738			
Кадастровый номер:		29:22:071109:360	

Сведения о характерных точках границы земельного участка				
Система координат МСК-29, зона 2				
Номер точки	Координаты, м		Описание закрепления на местности	Средняя квадратичная погрешность определения координат характерных точек границ земельного участка, м
	X	Y		
1	2	3	4	5
1	647381.19	2527613.09	Иные способы закрепления границ	0.1
2	647370.04	2527641.75	Иные способы закрепления границ	0.1
3	647352.58	2527638.22	Иные способы закрепления границ	0.1
4	647344.17	2527619.64	Иные способы закрепления границ	0.1
5	647353.87	2527598.83	Иные способы закрепления границ	0.1
1	647381.19	2527613.09	Иные способы закрепления границ	0.1



ДОКУМЕНТ ПОДПИСАН
ЭЛЕКТРОННОЙ ПОДПИСЬЮ

Сертификат: 009F0BDC181A023B64597F1E2579BEFB50

Владелец: ФЕДЕРАЛЬНАЯ СЛУЖБА ГОСУДАРСТВЕННОЙ

РЕГИСТРАЦИИ, КАДАСТРА И КАРТОГРАФИИ

Действителен: с 02.08.2024 по 26.10.2025

полное наименование должности

инициалы, фамилия

Выписка из Единого государственного реестра недвижимости об объекте недвижимости
Сведения о частях земельного участка

Земельный участок			
вид объекта недвижимости			
Лист № 1 раздела 4.1	Всего листов раздела 4.1: 1	Всего разделов: 5	Всего листов выписки: 8
21.10.2024г. № КУВИ-001/2024-259304738			
Кадастровый номер:		29:22:071109:360	

Учетный номер части	Площадь, м2	Содержание ограничения в использовании или ограничения права на объект недвижимости или обременения объекта недвижимости
1	2	3
	Весь	<p>вид ограничения (обременения): ограничения прав на земельный участок, предусмотренные статьей 56 Земельного кодекса Российской Федерации; Срок действия: не установлен; реквизиты документа-основания: водный кодекс РФ от 03.06.2006 № 74-ФЗ выдан: Российская Федерация; постановление "О зонах затопления, подтопления" от 18.04.2014 № 360 выдан: Правительство Российской Федерации; приказ "Об определении границ зон затопления, подтопления в административных границах муниципального образования "город Архангельск", Архангельской области" от 01.10.2020 № 96 выдан: Двинско-Печорское бассейновое водное управление Федерального агентства водных ресурсов; Содержание ограничения (обременения): В границах зон затопления, подтопления, в соответствии с законодательством Российской Федерации о градостроительной деятельности отнесенных к зонам с особыми условиями использования территорий, запрещаются: 1) размещение новых населенных пунктов и строительство объектов капитального строительства без обеспечения инженерной защиты таких населенных пунктов и объектов от затопления, подтопления; 2) использование сточных вод в целях регулирования плодородия почв; 3) размещение кладбищ, скотомогильников, объектов размещения отходов производства и потребления, химических, взрывчатых, токсичных, отравляющих и ядовитых веществ, пунктов хранения и захоронения радиоактивных отходов; 4) осуществление авиационных мер по борьбе с вредными организмами. Водный Кодекс Российской Федерации (от 03.06.2006 г. № 74-ФЗ); Реестровый номер границы: 29:00-6.279; Вид объекта реестра границ: Зона с особыми условиями использования территории; Вид зоны по документу: Граница зоны подтопления муниципального образования «Город Архангельск» (территориальные округа Октябрьский, Ломоносовский, Майская Горка, Варавино-Фактория); Тип зоны: Иная зона с особыми условиями использования территории</p>

полное наименование должности	 ДОКУМЕНТ ПОДПИСАН ЭЛЕКТРОННОЙ ПОДПИСЬЮ	инициалы, фамилия
	Сертификат: 009F0BDC181A023B64597F1E2579BEFB50 Владелец: ФЕДЕРАЛЬНАЯ СЛУЖБА ГОСУДАРСТВЕННОЙ РЕГИСТРАЦИИ, КАДАСТРА И КАРТОГРАФИИ Действителен: с 02.08.2024 по 26.10.2025	

Филиал публично-правовой компании "Роскадастр" по Архангельской области и Ненецкому автономному округу
полное наименование органа регистрации прав

Выписка из Единого государственного реестра недвижимости об объекте недвижимости

Сведения о характеристиках объекта недвижимости

На основании запроса от 21.10.2024, поступившего на рассмотрение 21.10.2024, сообщаем, что согласно записям Единого государственного реестра недвижимости:

Раздел 1 Лист 1

Земельный участок			
вид объекта недвижимости			
Лист № 1 раздела 1	Всего листов раздела 1: 4	Всего разделов: 8	Всего листов выписки: 22
22.10.2024г. № КУВИ-001/2024-259304883			
Кадастровый номер:	29:22:071110:12		
Номер кадастрового квартала:	29:22:071110		
Дата присвоения кадастрового номера:	01.07.1998		
Ранее присвоенный государственный учетный номер:	29:22:07 00 00:00660		
Местоположение:	обл. Архангельская, г. Архангельск, территориальный округ Варавино-Фактория, просп. Ленинградский, д. 327		
Площадь:	3661		
Кадастровая стоимость, руб.:	4511885.44		
Кадастровые номера расположенных в пределах земельного участка объектов недвижимости:	29:22:000000:8206, 29:22:000000:8355, 29:22:000000:8388, 29:22:071110:23, 29:22:000000:13117		
Кадастровые номера объектов недвижимости, из которых образован объект недвижимости:	данные отсутствуют		
Кадастровые номера образованных объектов недвижимости:	данные отсутствуют		
Категория земель:	Земли населенных пунктов		
Виды разрешенного использования:	Для эксплуатации двухэтажного с техническим этажом здания магазина "Дом торговли"		
Сведения о кадастровом инженере:	данные отсутствуют		
Сведения о лесах, водных объектах и об иных природных объектах, расположенных в пределах земельного участка:	данные отсутствуют		



ДОКУМЕНТ ПОДПИСАН
ЭЛЕКТРОННОЙ ПОДПИСЬЮ

Сертификат: 009F0BDC181A023B64597F1E2579BEFB50

Владелец: ФЕДЕРАЛЬНАЯ СЛУЖБА ГОСУДАРСТВЕННОЙ
РЕГИСТРАЦИИ, КАДАСТРА И КАРТОГРАФИИ
Действителен: с 02.08.2024 по 26.10.2025

полное наименование должности

инициалы, фамилия

Земельный участок			
вид объекта недвижимости			
Лист № 2 раздела 1	Всего листов раздела 1: 4	Всего разделов: 8	Всего листов выписки: 22
22.10.2024г. № КУВИ-001/2024-259304883			
Кадастровый номер:		29:22:071110:12	
Сведения о том, что земельный участок полностью расположен в границах зоны с особыми условиями использования территории, территории объекта культурного наследия, публичного сервитута:		Земельный участок полностью расположен в границах зоны с реестровым номером 29:00-6.279 от 31.10.2020, ограничение использования земельного участка в пределах зоны: В границах зон затопления, подтопления, в соответствии с законодательством Российской Федерации о градостроительной деятельности отнесенных к зонам с особыми условиями использования территорий, запрещаются: 1) размещение новых населенных пунктов и строительство объектов капитального строительства без обеспечения инженерной защиты таких населенных пунктов и объектов от затопления, подтопления; 2) использование сточных вод в целях регулирования плодородия почв; 3) размещение кладбищ, скотомогильников, объектов размещения отходов производства и потребления, химических, взрывчатых, токсичных, отравляющих и ядовитых веществ, пунктов хранения и захоронения радиоактивных отходов; 4) осуществление авиационных мер по борьбе с вредными организмами. Водный Кодекс Российской Федерации (от 03.06.2006 г. № 74-ФЗ), вид/наименование: Граница зоны подтопления муниципального образования «Город Архангельск» (территориальные округа Октябрьский, Ломоносовский, Майская Горка, Варавино-Фактория), тип: Иная зона с особыми условиями использования территории, решения: 1. дата решения: 03.06.2006, номер решения: 74-ФЗ, наименование ОГВ/ОМСУ: Российская Федерация 2. дата решения: 18.04.2014, номер решения: 360, наименование ОГВ/ОМСУ: Правительство Российской Федерации 3. дата решения: 01.10.2020, номер решения: 96, наименование ОГВ/ОМСУ: Двинско-Печорское бассейновое водное управление Федерального агентства водных ресурсов	
Сведения о том, что земельный участок расположен в границах особой экономической зоны, территории опережающего развития, зоны территориального развития в Российской Федерации, игровой зоны:		данные отсутствуют	
Сведения о том, что земельный участок расположен в границах особо охраняемой природной территории, Байкальской природной территории и ее экологических зон, лесопарковом зеленом поясе, охотничьего угодья, лесничества:		данные отсутствуют	
Сведения о расположении земельного участка и (или) расположенного на нем объекта недвижимости в границах территории, в отношении которой принято решение о резервировании земель для государственных или муниципальных нужд:		данные отсутствуют	
Сведения о результатах проведения государственного земельного надзора:		данные отсутствуют	
Сведения о расположении земельного участка в границах территории, в отношении которой утвержден проект межевания территории:		данные отсутствуют	



ДОКУМЕНТ ПОДПИСАН
ЭЛЕКТРОННОЙ ПОДПИСЬЮ

Сертификат: 009F0BDC181A023B64597F1E2579BEFB50

Владелец: ФЕДЕРАЛЬНАЯ СЛУЖБА ГОСУДАРСТВЕННОЙ

РЕГИСТРАЦИИ, КАДАСТРА И КАРТОГРАФИИ

Действителен: с 02.08.2024 по 26.10.2025

полное наименование должности

инициалы, фамилия

Земельный участок			
вид объекта недвижимости			
Лист № 3 раздела 1	Всего листов раздела 1: 4	Всего разделов: 8	Всего листов выписки: 22
22.10.2024г. № КУВИ-001/2024-259304883			
Кадастровый номер:		29:22:071110:12	
Условный номер земельного участка:		данные отсутствуют	
Сведения о принятии акта и (или) заключении договора, предусматривающих предоставление в соответствии с земельным законодательством исполнительным органом государственного органа власти или органом местного самоуправления, находящегося в государственной или муниципальной собственности земельного участка для строительства наемного дома социального использования или наемного дома коммерческого использования:		данные отсутствуют	
Сведения о том, что земельный участок или земельные участки образованы на основании решения об изъятии земельного участка и (или) расположенного на нем объекта недвижимости для государственных или муниципальных нужд:		данные отсутствуют	
Сведения о том, что земельный участок образован из земель или земельного участка, государственная собственность на которые не разграничена:		данные отсутствуют	
Сведения о наличии земельного спора о местоположении границ земельных участков:		данные отсутствуют	
Статус записи об объекте недвижимости:		Сведения об объекте недвижимости имеют статус "актуальные, ранее учтенные"	
Особые отметки:		<p>Граница земельного участка не установлена в соответствии с требованиями земельного законодательства. Сведения об ограничениях права на объект недвижимости, обременениях данного объекта, не зарегистрированных в реестре прав, ограничений прав и обременений недвижимого имущества: вид ограничения (обременения): ограничения прав на земельный участок, предусмотренные статьей 56 Земельного кодекса Российской Федерации; срок действия: с 24.11.2016; реквизиты документа-основания: постановление Правительства РФ «О порядке установления охранных зон объектов электросетевого хозяйства и особых условий использования земельных участков, расположенных в границах таких зон» от 24.02.2009 № 160 выдан: Правительство РФ. вид ограничения (обременения): ограничения прав на земельный участок, предусмотренные статьей 56 Земельного кодекса Российской Федерации; срок действия: с 06.05.2021; реквизиты документа-основания: водный кодекс РФ от 03.06.2006 № 74-ФЗ выдан: Российская Федерация; постановление "О зонах затопления, подтопления" от 18.04.2014 № 360 выдан: Правительство Российской Федерации; приказ "Об определении границ зон затопления, подтопления в административных границах муниципального образования "город Архангельск",</p>	



ДОКУМЕНТ ПОДПИСАН
ЭЛЕКТРОННОЙ ПОДПИСЬЮ

Сертификат: 009F0BDC181A023B64597F1E2579BEFB50

Владелец: ФЕДЕРАЛЬНАЯ СЛУЖБА ГОСУДАРСТВЕННОЙ


РЕГИСТРАЦИИ, КАДАСТРА И КАРТОГРАФИИ

Действителен: с 02.08.2024 по 26.10.2025

полное наименование должности

инициалы, фамилия

Земельный участок			
вид объекта недвижимости			
Лист № 4 раздела 1	Всего листов раздела 1: 4	Всего разделов: 8	Всего листов выписки: 22
22.10.2024г. № КУВИ-001/2024-259304883			
Кадастровый номер:		29:22:071110:12	
		<p>Архангельской области" от 01.10.2020 № 96 выдан: Двинско-Печорское бассейновое водное управление Федерального агентства водных ресурсов. вид ограничения (обременения): ограничения прав на земельный участок, предусмотренные статьей 56 Земельного кодекса Российской Федерации; срок действия: с 29.07.2021; реквизиты документа-основания: постановление "О порядке установления охранных зон объектов электросетевого хозяйства и особых условий использования земельных участков, расположенных в границах таких зон" от 24.02.2009 № 160 выдан: Правительство Российской Федерации . вид ограничения (обременения): ограничения прав на земельный участок, предусмотренные статьей 56 Земельного кодекса Российской Федерации; срок действия: с 19.08.2021; реквизиты документа-основания: постановление "О порядке установления охранных зон объектов электросетевого хозяйства и особых условий использования земельных участков, расположенных в границах таких зон" от 24.02.2009 № 160 выдан: Правительство Российской Федерации . вид ограничения (обременения): ограничения прав на земельный участок, предусмотренные статьей 56 Земельного кодекса Российской Федерации; срок действия: с 14.12.2021; реквизиты документа-основания: постановление "Об установлении публичного сервитута" от 14.09.2021 № 1877 выдан: Администрация городского округа "Город Архангельск" ; постановление "О внесении изменений в постановление Администрации городского округа "Город Архангельск" от 14 сентября 2021 года №1877 от 18.11.2021 № 2328 выдан: Администрация городского округа "Город Архангельск" .</p>	
Получатель выписки:		Демин Александр Анатольевич	

полное наименование должности	 ДОКУМЕНТ ПОДПИСАН ЭЛЕКТРОННОЙ ПОДПИСЬЮ Сертификат: 009F0BDC181A023B64597F1E2579BEFB50 Владелец: ФЕДЕРАЛЬНАЯ СЛУЖБА ГОСУДАРСТВЕННОЙ РЕГИСТРАЦИИ, КАДАСТРА И КАРТОГРАФИИ Действителен: с 02.08.2024 по 26.10.2025	инициалы, фамилия
-------------------------------	---	-------------------

Выписка из Единого государственного реестра недвижимости об объекте недвижимости
Сведения о зарегистрированных правах

Земельный участок			
вид объекта недвижимости			

Лист № 1 раздела 2	Всего листов раздела 2: 2	Всего разделов: 8	Всего листов выписки: 22
--------------------	---------------------------	-------------------	--------------------------

22.10.2024г. № КУВИ-001/2024-259304883	
Кадастровый номер:	29:22:071110:12

1	Правообладатель (правообладатели):	1.1	данные о правообладателе отсутствуют
	Сведения о возможности предоставления третьим лицам персональных данных физического лица:	1.1.1	данные отсутствуют
2	Вид, номер, дата и время государственной регистрации права:	2.1	не зарегистрировано
3	Сведения об осуществлении государственной регистрации сделки, права без необходимого в силу закона согласия третьего лица, органа:	3.1	данные отсутствуют
4	Ограничение прав и обременение объекта недвижимости:		
	4.1 вид:		Аренда
	дата государственной регистрации:		02.09.2010 00:00:00
	номер государственной регистрации:		29-29-01/084/2010-347
	срок, на который установлены ограничение прав и обременение объекта недвижимости:		Срок действия с 02.09.2010 с 02.09.2010 на 49 лет
	лицо, в пользу которого установлены ограничение прав и обременение объекта недвижимости:		Архангельское областное потребительское общество, ИНН: 2901137759
	сведения о возможности предоставления третьим лицам персональных данных физического лица		данные отсутствуют
	основание государственной регистрации:		Договор аренды земельного участка, № 1/401(вф), выдан 12.03.2010, дата государственной регистрации: 02.09.2010, номер государственной регистрации: 29-29-01/084/2010-347
	сведения об осуществлении государственной регистрации сделки, права, ограничения права без необходимого в силу закона согласия третьего лица, органа:		данные отсутствуют
	сведения об управляющем залогом и о договоре управления залогом, если такой договор заключен для управления ипотекой:		данные отсутствуют
	сведения о депозитарии, который осуществляет хранение обездвиженной документарной закладной или электронной закладной:		



ДОКУМЕНТ ПОДПИСАН
ЭЛЕКТРОННОЙ ПОДПИСЬЮ

Сертификат: 009F0BDC181A023B64597F1E2579BEFB50

Владелец: ФЕДЕРАЛЬНАЯ СЛУЖБА ГОСУДАРСТВЕННОЙ
РЕГИСТРАЦИИ, КАДАСТРА И КАРТОГРАФИИ
Действителен: с 02.08.2024 по 26.10.2025

полное наименование должности

инициалы, фамилия

Земельный участок		
вид объекта недвижимости		
Лист № 2 раздела 2	Всего листов раздела 2: 2	Всего разделов: 8
Всего листов выписки: 22		
22.10.2024г. № КУВИ-001/2024-259304883		
Кадастровый номер:	29:22:071110:12	
	ведения о внесении изменений или дополнений в регистрационную запись об ипотеке:	
5	Договоры участия в долевом строительстве:	не зарегистрировано
6	Заявленные в судебном порядке права требования:	данные отсутствуют
7	Сведения о возможности предоставления третьим лицам персональных данных физического лица	данные отсутствуют
8	Сведения о возражении в отношении зарегистрированного права:	данные отсутствуют
9	Сведения о наличии решения об изъятии объекта недвижимости для государственных и муниципальных нужд:	данные отсутствуют
10	Сведения о невозможности государственной регистрации без личного участия правообладателя или его законного представителя:	данные отсутствуют
11	Правопритязания и сведения о наличии поступивших, но не рассмотренных заявлений о проведении государственной регистрации права (перехода, прекращения права), ограничения права или обременения объекта недвижимости, сделки в отношении объекта недвижимости:	отсутствуют
11	Сведения о невозможности государственной регистрации перехода, прекращения, ограничения права на земельный участок из земель сельскохозяйственного назначения:	данные отсутствуют



ДОКУМЕНТ ПОДПИСАН
ЭЛЕКТРОННОЙ ПОДПИСЬЮ

Сертификат: 009F0BDC181A023B64597F1E2579BEFB50

Владелец: ФЕДЕРАЛЬНАЯ СЛУЖБА ГОСУДАРСТВЕННОЙ

РЕГИСТРАЦИИ, КАДАСТРА И КАРТОГРАФИИ

Действителен: с 02.08.2024 по 26.10.2025

полное наименование должности

инициалы, фамилия


Выписка из Единого государственного реестра недвижимости об объекте недвижимости
Описание местоположения земельного участка

Земельный участок			
вид объекта недвижимости			
Лист № 1 раздела 3	Всего листов раздела 3: 1	Всего разделов: 8	Всего листов выписки: 22
22.10.2024г. № КУВИ-001/2024-259304883			
Кадастровый номер:		29:22:071110:12	

План (чертеж, схема) земельного участка



Масштаб 1:800	Условные обозначения:
---------------	-----------------------

полное наименование должности	 ДОКУМЕНТ ПОДПИСАН ЭЛЕКТРОННОЙ ПОДПИСЬЮ	инициалы, фамилия
	Сертификат: 009F0BDC181A023B64597F1E2579BEFB50 Владелец: ФЕДЕРАЛЬНАЯ СЛУЖБА ГОСУДАРСТВЕННОЙ РЕГИСТРАЦИИ, КАДАСТРА И КАРТОГРАФИИ Действителен: с 02.08.2024 по 26.10.2025	

Выписка из Единого государственного реестра недвижимости об объекте недвижимости

Описание местоположения земельного участка

Земельный участок			
вид объекта недвижимости			
Лист № 1 раздела 3.1	Всего листов раздела 3.1: 1	Всего разделов: 8	Всего листов выписки: 22
22.10.2024г. № КУВИ-001/2024-259304883			
Кадастровый номер:		29:22:071110:12	

Описание местоположения границ земельного участка							
№ п/п	Номер точки		Дирекционный угол	Горизонтальное проложение, м	Описание закрепления на местности	Кадастровые номера смежных участков	Сведения об адресах правообладателей смежных земельных участков
	начальная	конечная					
1	2	3	4	5	6	7	8
1	1.1.1	1.1.2	15°7.2'	3.34	данные отсутствуют	данные отсутствуют	данные отсутствуют
2	1.1.2	1.1.3	100°43.8'	8.33	данные отсутствуют	данные отсутствуют	данные отсутствуют
3	1.1.3	1.1.4	70°48.0'	5.69	данные отсутствуют	данные отсутствуют	данные отсутствуют
4	1.1.4	1.1.5	88°36.1'	14.75	данные отсутствуют	данные отсутствуют	данные отсутствуют
5	1.1.5	1.1.6	21°44.8'	5.91	данные отсутствуют	данные отсутствуют	данные отсутствуют
6	1.1.6	1.1.7	116°29.6'	28.96	данные отсутствуют	данные отсутствуют	данные отсутствуют
7	1.1.7	1.1.8	206°22.0'	6.48	данные отсутствуют	данные отсутствуют	данные отсутствуют
8	1.1.8	1.1.9	116°32.6'	12.08	данные отсутствуют	данные отсутствуют	данные отсутствуют
9	1.1.9	1.1.10	26°19.7'	6.49	данные отсутствуют	данные отсутствуют	данные отсутствуют
10	1.1.10	1.1.11	116°18.5'	7.96	данные отсутствуют	данные отсутствуют	данные отсутствуют
11	1.1.11	1.1.12	206°30.8'	24.98	данные отсутствуют	данные отсутствуют	данные отсутствуют
12	1.1.12	1.1.13	115°37.3'	4.07	данные отсутствуют	данные отсутствуют	данные отсутствуют
13	1.1.13	1.1.14	206°22.9'	32	данные отсутствуют	данные отсутствуют	данные отсутствуют
14	1.1.14	1.1.15	296°19.1'	63.2	данные отсутствуют	29:22:071110:16(1)	данные отсутствуют
15	1.1.15	1.1.16	26°1.3'	14.13	данные отсутствуют	29:22:071110:16(1)	данные отсутствуют
16	1.1.16	1.1.17	294°59.9'	9.49	данные отсутствуют	29:22:071110:16(1)	данные отсутствуют
17	1.1.17	1.1.1	15°4.2'	21.23	данные отсутствуют	29:22:071110:16(1)	данные отсутствуют



ДОКУМЕНТ ПОДПИСАН
ЭЛЕКТРОННОЙ ПОДПИСЬЮ

Сертификат: 009F0BDC181A023B64597F1E2579BEFB50

Владелец: ФЕДЕРАЛЬНАЯ СЛУЖБА ГОСУДАРСТВЕННОЙ

РЕГИСТРАЦИИ, КАДАСТРА И КАРТОГРАФИИ

Действителен: с 02.08.2024 по 26.10.2025

полное наименование должности

инициалы, фамилия

Выписка из Единого государственного реестра недвижимости об объекте недвижимости

Описание местоположения земельного участка

Земельный участок			
вид объекта недвижимости			
Лист № 1 раздела 3.2	Всего листов раздела 3.2: 1	Всего разделов: 8	Всего листов выписки: 22
22.10.2024г. № КУВИ-001/2024-259304883			
Кадастровый номер:		29:22:071110:12	

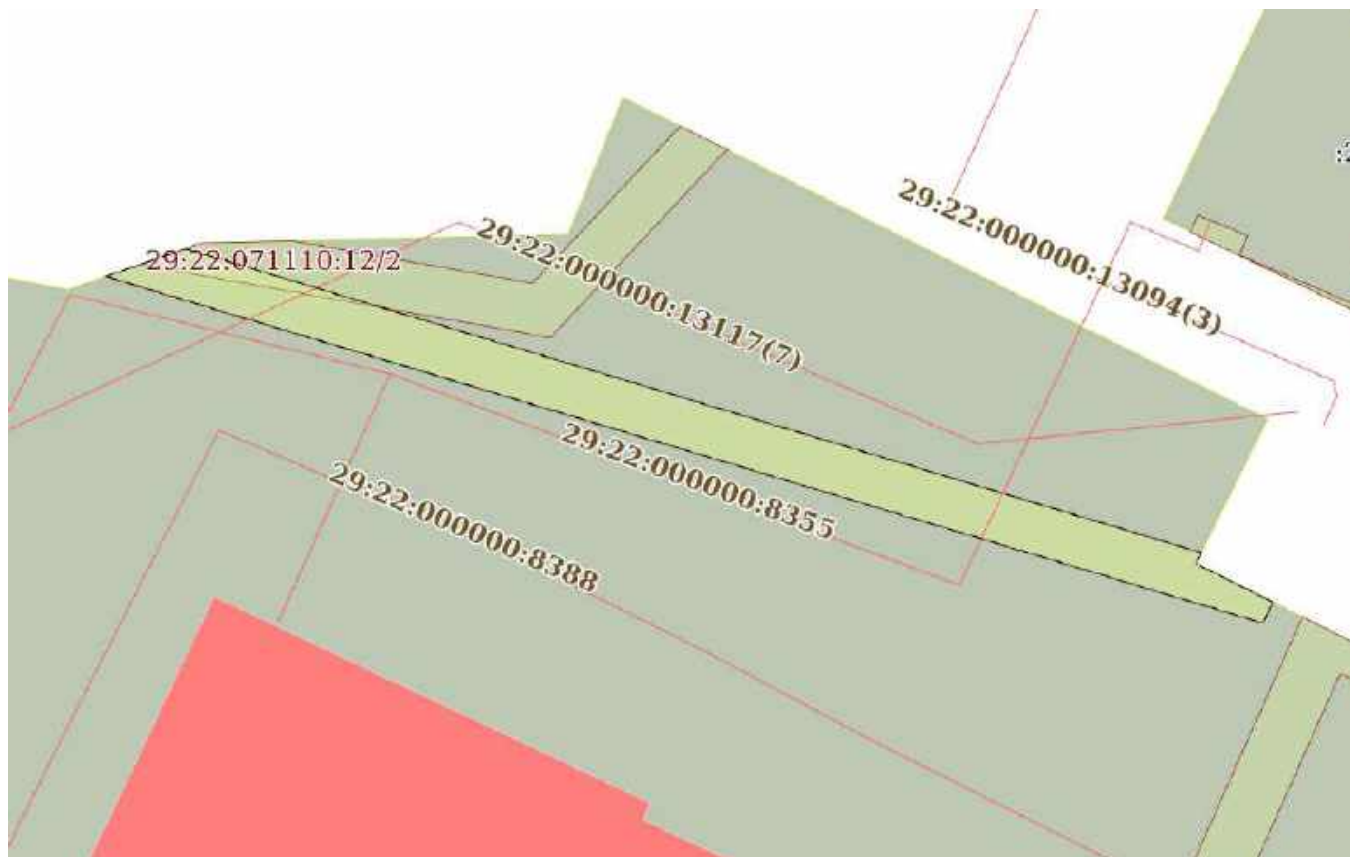
Сведения о характерных точках границы земельного участка				
Система координат МСК-29 зона 2				
Номер точки	Координаты, м		Описание закрепления на местности	Средняя квадратичная погрешность определения координат характерных точек границ земельного участка, м
	X	Y		
1	2	3	4	5
1	647393.16	2527680.49	Временный межевой знак	0.3
2	647372.66	2527674.97	Временный межевой знак	0.3
3	647368.65	2527683.57	Временный межевой знак	0.3
4	647355.95	2527677.37	Временный межевой знак	0.3
5	647327.93	2527734.02	Временный межевой знак	0.3
6	647356.6	2527748.24	Закрепление отсутствует	-
7	647358.36	2527744.57	Закрепление отсутствует	-
8	647380.71	2527755.72	Закрепление отсутствует	-
9	647384.24	2527748.58	Закрепление отсутствует	-
10	647378.42	2527745.7	Закрепление отсутствует	-
11	647383.82	2527734.89	Закрепление отсутствует	-
12	647389.63	2527737.77	Закрепление отсутствует	-
13	647402.55	2527711.85	Закрепление отсутствует	-
14	647397.06	2527709.66	Закрепление отсутствует	-
15	647396.7	2527694.91	Закрепление отсутствует	-
16	647394.83	2527689.54	Закрепление отсутствует	-
17	647396.38	2527681.36	Закрепление отсутствует	-
1	647393.16	2527680.49	Временный межевой знак	0.3

	ДОКУМЕНТ ПОДПИСАН ЭЛЕКТРОННОЙ ПОДПИСЬЮ	
Сертификат: 009F0BDC181A023B64597F1E2579BEFB50 Владелец: ФЕДЕРАЛЬНАЯ СЛУЖБА ГОСУДАРСТВЕННОЙ РЕГИСТРАЦИИ, КАДАСТРА И КАРТОГРАФИИ Действителен: с 02.08.2024 по 26.10.2025		инициалы, фамилия
полное наименование должности		


Выписка из Единого государственного реестра недвижимости об объекте недвижимости
Сведения о частях земельного участка

Земельный участок			
вид объекта недвижимости			
Лист № 1 раздела 4	Всего листов раздела 4: 4	Всего разделов: 8	Всего листов выписки: 22
22.10.2024г. № КУВИ-001/2024-259304883			
Кадастровый номер:		29:22:071110:12	

План (чертеж, схема) части земельного участка | Учетный номер части: 29:22:071110:12/1



Масштаб 1:300 | Условные обозначения:

полное наименование должности	 ДОКУМЕНТ ПОДПИСАН ЭЛЕКТРОННОЙ ПОДПИСЬЮ	инициалы, фамилия
	Сертификат: 009F0BDC181A023B64597F1E2579BEFB50 Владелец: ФЕДЕРАЛЬНАЯ СЛУЖБА ГОСУДАРСТВЕННОЙ РЕГИСТРАЦИИ, КАДАСТРА И КАРТОГРАФИИ Действителен: с 02.08.2024 по 26.10.2025	

Земельный участок			
вид объекта недвижимости			

Лист № 2 раздела 4	Всего листов раздела 4: 4	Всего разделов: 8	Всего листов выписки: 22
--------------------	---------------------------	-------------------	--------------------------

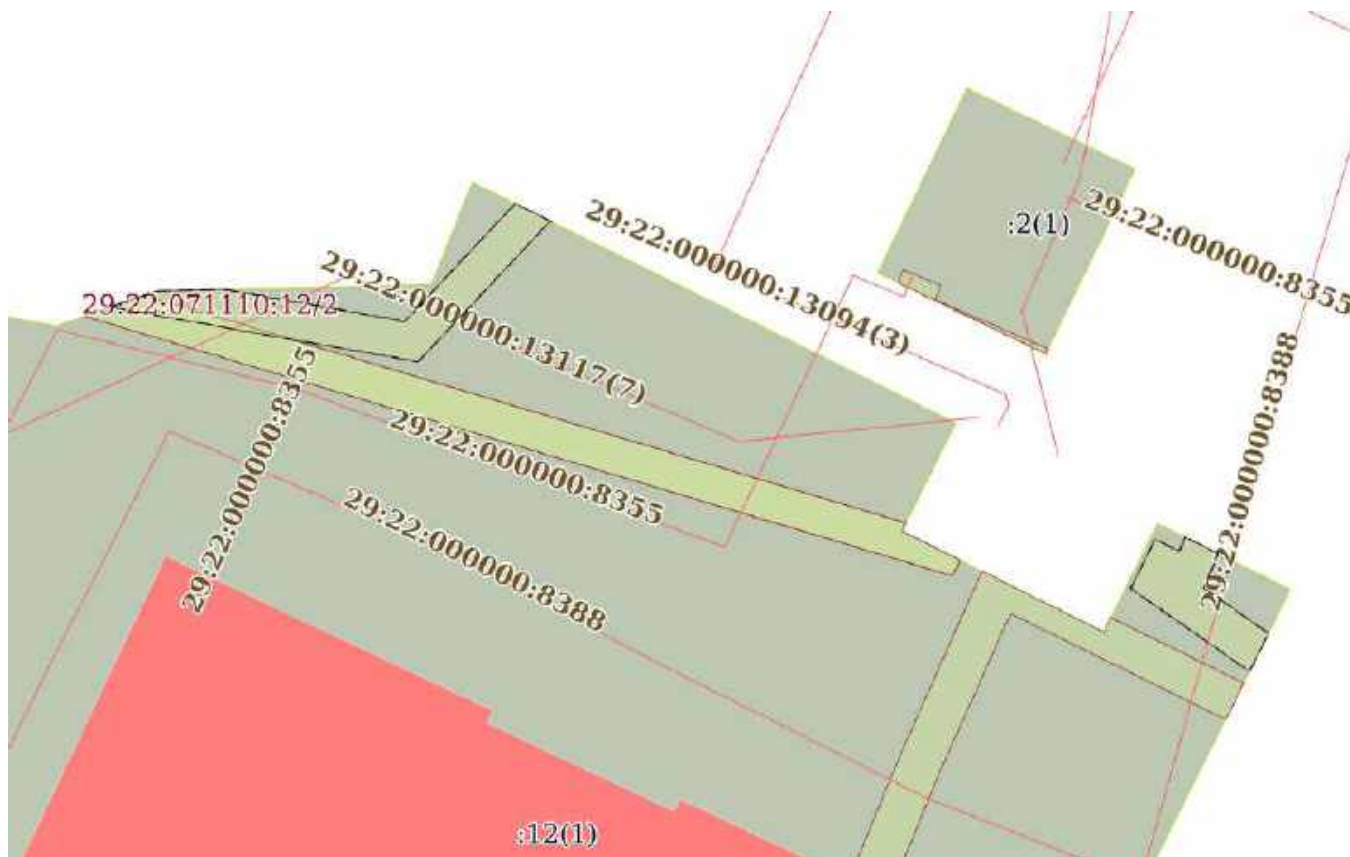
22.10.2024г. № КУВИ-001/2024-259304883

Кадастровый номер:

29:22:071110:12

План (чертеж, схема) части земельного участка

Учетный номер части: 29:22:071110:12/2



Масштаб 1:400

Условные обозначения:



ДОКУМЕНТ ПОДПИСАН
ЭЛЕКТРОННОЙ ПОДПИСЬЮ

Сертификат: 009F0BDC181A023B64597F1E2579BEFB50

Владелец: ФЕДЕРАЛЬНАЯ СЛУЖБА ГОСУДАРСТВЕННОЙ

РЕГИСТРАЦИИ, КАДАСТРА И КАРТОГРАФИИ

Действителен: с 02.08.2024 по 26.10.2025

полное наименование должности

инициалы, фамилия

Земельный участок

вид объекта недвижимости

Лист № 3 раздела 4

Всего листов раздела 4: 4

Всего разделов: 8

Всего листов выписки: 22

22.10.2024г. № КУВИ-001/2024-259304883

Кадастровый номер:

29:22:071110:12

План (чертеж, схема) части земельного участка

Учетный номер части: 29:22:071110:12/3



Масштаб 1:200

Условные обозначения:

ДОКУМЕНТ ПОДПИСАН
ЭЛЕКТРОННОЙ ПОДПИСЬЮ

Сертификат: 009F0BDC181A023B64597F1E2579BEFB50

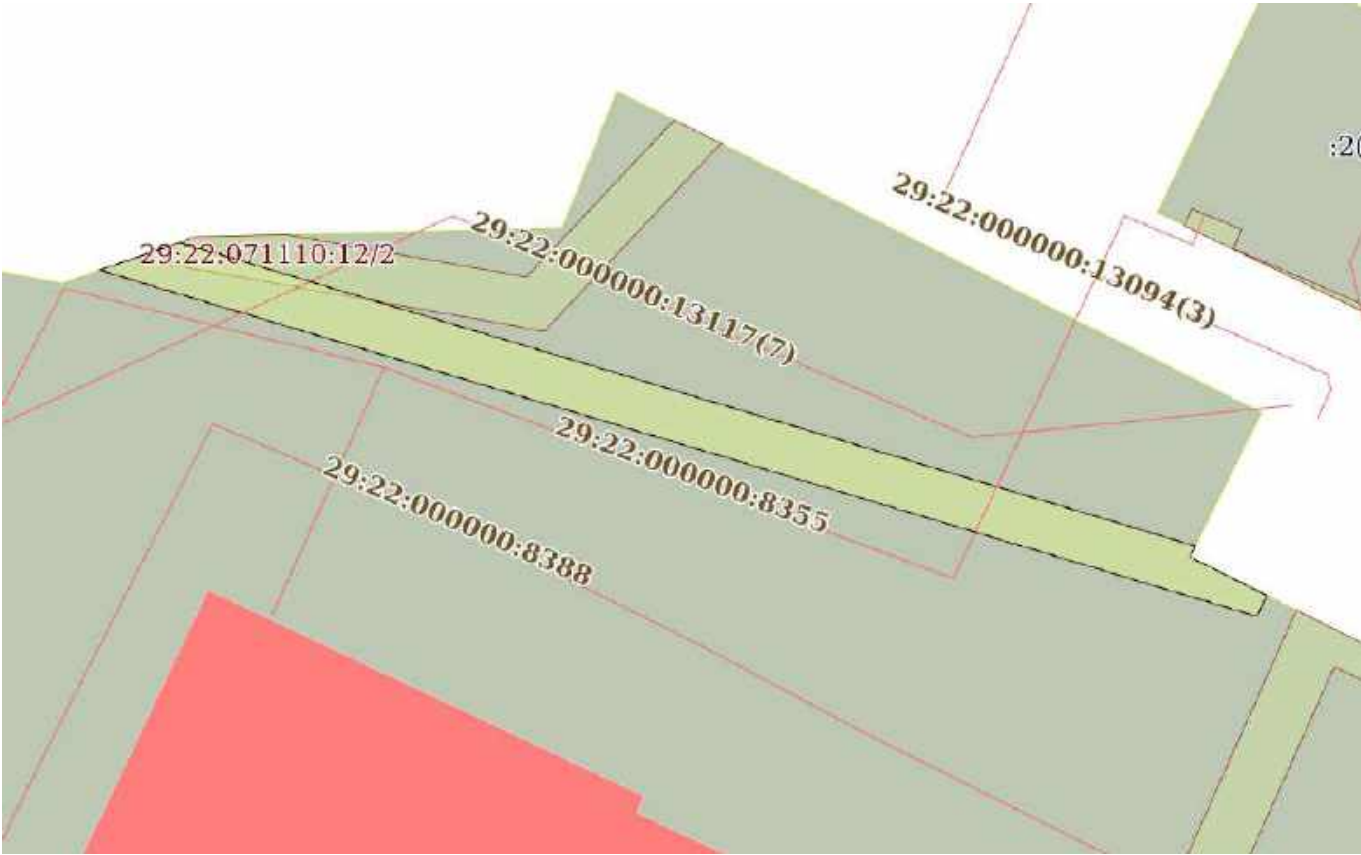
Владелец: ФЕДЕРАЛЬНАЯ СЛУЖБА ГОСУДАРСТВЕННОЙ

РЕГИСТРАЦИИ, КАДАСТРА И КАРТОГРАФИИ

Действителен: с 02.08.2024 по 26.10.2025

полное наименование должности

инициалы, фамилия

Земельный участок			
вид объекта недвижимости			
Лист № 4 раздела 4	Всего листов раздела 4: 4	Всего разделов: 8	Всего листов выписки: 22
22.10.2024г. № КУВИ-001/2024-259304883			
Кадастровый номер:		29:22:071110:12	
План (чертеж, схема) части земельного участка		Учетный номер части: 29:22:071110:12/4	
			
Масштаб 1:300	Условные обозначения:		

полное наименование должности	 ДОКУМЕНТ ПОДПИСАН ЭЛЕКТРОННОЙ ПОДПИСЬЮ	инициалы, фамилия
	Сертификат: 009F0BDC181A023B64597F1E2579BEFB50 Владелец: ФЕДЕРАЛЬНАЯ СЛУЖБА ГОСУДАРСТВЕННОЙ РЕГИСТРАЦИИ, КАДАСТРА И КАРТОГРАФИИ Действителен: с 02.08.2024 по 26.10.2025	

Выписка из Единого государственного реестра недвижимости об объекте недвижимости

Сведения о частях земельного участка

Земельный участок			
вид объекта недвижимости			
Лист № 1 раздела 4.1	Всего листов раздела 4.1: 5	Всего разделов: 8	Всего листов выписки: 22
22.10.2024г. № КУВИ-001/2024-259304883			
Кадастровый номер:		29:22:071110:12	

Учетный номер части	Площадь, м2	Содержание ограничения в использовании или ограничения права на объект недвижимости или обременения объекта недвижимости
1	2	3
29:22:071110:12/1	92	<p>вид ограничения (обременения): ограничения прав на земельный участок, предусмотренные статьей 56 Земельного кодекса Российской Федерации; Срок действия: не установлен; реквизиты документа-основания: постановление Правительства РФ «О порядке установления охранных зон объектов электросетевого хозяйства и особых условий использования земельных участков, расположенных в границах таких зон» от 24.02.2009 № 160 выдан: Правительство РФ; Содержание ограничения (обременения): В охранных зонах запрещается осуществлять любые действия, которые могут нарушить безопасную работу объектов электросетевого хозяйства, в том числе привести к их повреждению или уничтожению, и (или) повлечь причинение вреда жизни, здоровью граждан и имуществу физических или юридических лиц, а также повлечь нанесение экологического ущерба и возникновение пожаров, в том числе: а) набрасывать на провода и опоры воздушных линий электропередачи посторонние предметы, а также подниматься на опоры воздушных линий электропередачи; б) размещать любые объекты и предметы (материалы) в пределах созданных в соответствии с требованиями нормативно-технических документов проходов и подъездов для доступа к объектам электросетевого хозяйства, а также проводить любые работы и возводить сооружения, которые могут препятствовать доступу к объектам электросетевого хозяйства, без создания необходимых для такого доступа проходов и подъездов; в) находиться в пределах огороженной территории и помещениях распределительных устройств и подстанций, открывать двери и люки распределительных устройств и подстанций, производить переключения и подключения в электрических сетях, разводить огонь в пределах охранных зон вводных и распределительных устройств, подстанций, воздушных линий электропередачи, а также в охранных зонах кабельных линий электропередачи; г) размещать свалки; д) производить работы ударными механизмами, сбрасывать тяжести массой свыше 5 тонн, производить сброс и слив едких и коррозионных веществ и горюче-смазочных материалов. В охранных зонах, установленных для объектов электросетевого хозяйства напряжением свыше 1000 вольт, запрещается: а) складировать или размещать хранилища любых, в том числе горюче-смазочных, материалов; б) размещать детские и спортивные площадки, стадионы, рынки, торговые точки, полевые станы, загоны для скота, гаражи и стоянки всех видов машин и механизмов, проводить любые мероприятия, связанные с большим скоплением людей, не занятых выполнением разрешенных в установленном порядке работ; в) использовать (запускать) любые летательные аппараты, в том числе воздушных змеев, спортивные модели летательных аппаратов; г) бросать якоря с судов и осуществлять их проход с отданными якорями, цепями, лотами, волокушами и тралами; д)</p>



ДОКУМЕНТ ПОДПИСАН
ЭЛЕКТРОННОЙ ПОДПИСЬЮ

Сертификат: 009F0BDC181A023B64597F1E2579BEFB50

Владелец: ФЕДЕРАЛЬНАЯ СЛУЖБА ГОСУДАРСТВЕННОЙ
РЕГИСТРАЦИИ, КАДАСТРА И КАРТОГРАФИИ
Действителен: с 02.08.2024 по 26.10.2025

полное наименование должности

инициалы, фамилия

Земельный участок			
вид объекта недвижимости			
Лист № 2 раздела 4.1	Всего листов раздела 4.1: 5	Всего разделов: 8	Всего листов выписки: 22

22.10.2024г. № КУВИ-001/2024-259304883

Кадастровый номер:

29:22:071110:12

		<p>осуществлять проход судов с поднятыми стрелами кранов и других механизмов. В пределах охранных зон без письменного решения о согласовании сетевых организаций юридическим и физическим лицам запрещаются: а) строительство, капитальный ремонт, реконструкция или снос зданий и сооружений; б) горные, взрывные, мелиоративные работы, в том числе связанные с временным затоплением земель; в) посадка и вырубка деревьев и кустарников; г) дноуглубительные, землечерпальные и погрузочно-разгрузочные работы, добыча рыбы, других водных животных и растений придонными орудиями лова, устройство водопоев, колка и заготовка льда; д) проход судов, у которых расстояние по вертикали от верхнего крайнего габарита с грузом или без груза до нижней точки провеса проводов переходов воздушных линий электропередачи через водоемы менее минимально допустимого расстояния, в том числе с учетом максимального уровня подъема воды при паводке; е) проезд машин и механизмов, имеющих общую высоту с грузом или без груза от поверхности дороги более 4,5 метра; ж) земляные работы на глубине более 0,3 метра (на вспахиваемых землях на глубине более 0,45 метра), а также планировка грунта; з) полив сельскохозяйственных культур в случае, если высота струи воды может составить свыше 3 метров; и) полевые сельскохозяйственные работы с применением сельскохозяйственных машин и оборудования высотой более 4 метров или полевые сельскохозяйственные работы, связанные с вспашкой земли. (Постановление Правительства РФ от 24 февраля 2009 г. N 160 «О порядке установления охранных зон объектов электросетевого хозяйства и особых условий использования земельных участков, расположенных в границах таких зон»); Реестровый номер границы: 29.22.2.416</p>
29:22:071110:12/2	70	<p>вид ограничения (обременения): ограничения прав на земельный участок, предусмотренные статьей 56 Земельного кодекса Российской Федерации; Срок действия: не установлен; реквизиты документа-основания: постановление "О порядке установления охранных зон объектов электросетевого хозяйства и особых условий использования земельных участков, расположенных в границах таких зон" от 24.02.2009 № 160 выдан: Правительство Российской Федерации ; Содержание ограничения (обременения): Запрещается осуществлять любые действия, которые могут нарушить безопасную работу объектов электросетевого хозяйства, в том числе привести к их повреждению или уничтожению, и (или) повлечь причинение вреда жизни, здоровью граждан и имуществу физических или юридических лиц, а также повлечь нанесение экологического ущерба и возникновение пожаров, в том числе: а) набрасывать на провода и опоры воздушных линий электропередачи посторонние предметы, а также подниматься на опоры воздушных линий электропередачи; б) размещать любые объекты и предметы (материалы) в пределах созданных в соответствии с требованиями нормативно-технических документов проходов и подъездов для доступа к объектам электросетевого хозяйства, а также проводить любые работы и возводить сооружения, которые могут препятствовать доступу к объектам электросетевого хозяйства, без создания необходимых для такого доступа проходов и подъездов; в) находиться в пределах огороженной территории и помещениях распределительных устройств и подстанций, открывать двери и люки распределительных устройств и подстанций, производить переключения и подключения в электрических сетях (указанное требование не распространяется на работников, занятых выполнением разрешенных в</p>



ДОКУМЕНТ ПОДПИСАН
ЭЛЕКТРОННОЙ ПОДПИСЬЮ

Сертификат: 009F0BDC181A023B64597F1E2579BEFB50

Владелец: ФЕДЕРАЛЬНАЯ СЛУЖБА ГОСУДАРСТВЕННОЙ

РЕГИСТРАЦИИ, КАДАСТРА И КАРТОГРАФИИ

Действителен: с 02.08.2024 по 26.10.2025

полное наименование должности

инициалы, фамилия

Земельный участок			
вид объекта недвижимости			
Лист № 3 раздела 4.1	Всего листов раздела 4.1: 5	Всего разделов: 8	Всего листов выписки: 22

22.10.2024г. № КУВИ-001/2024-259304883

Кадастровый номер:

29:22:071110:12

		<p>установленном порядке работ), разводить огонь в пределах охранных зон вводных и распределительных устройств, подстанций, воздушных линий электропередачи, а также в охранных зонах кабельных линий электропередачи; г) размещать свалки; д) производить работы ударными механизмами, сбрасывать тяжести массой свыше 5 тонн, производить сброс и слив едких и коррозионных веществ и горюче-смазочных материалов (в охранных зонах подземных кабельных линий электропередачи); е) складировать или размещать хранилища любых, в том числе горюче-смазочных, материалов; ж) размещать детские и спортивные площадки, стадионы, рынки, торговые точки, полевые станы, загоны для скота, гаражи и стоянки всех видов машин и механизмов, проводить любые мероприятия, связанные с большим скоплением людей, не занятых выполнением разрешенных в установленном порядке работ (в охранных зонах воздушных линий электропередачи); з) использовать (запускать) любые летательные аппараты, в том числе воздушных змеев, спортивные модели летательных аппаратов (в охранных зонах воздушных линий электропередачи); и) бросать якоря с судов и осуществлять их проход с отданными якорями, цепями, лотами, волокушами и тралами (в охранных зонах подводных кабельных линий электропередачи); к) осуществлять проход судов с поднятыми стрелами кранов и других механизмов (в охранных зонах воздушных линий электропередачи). Ограничения использования объектов недвижимости предусмотрены "Правилами установления охранных зон объектов электросетевого хозяйства и особых условий использования земельных участков, расположенных в границах таких зон", утвержденными Постановлением Правительства Российской Федерации от 24.02.2009 г. № 160.; Реестровый номер границы: 29:22-6.967; Вид объекта реестра границ: Зона с особыми условиями использования территории; Вид зоны по документу: Зона с особыми условиями использования территории ВК ТП13-ТП332; ВК ТП332-ТП320; ВК ТП332-ТП343; ВК ПС13-ТП332; ВК ТП396-ТП320; НК ТП320-дом отдыха; Тип зоны: Охранная зона инженерных коммуникаций</p>
29:22:071110:12/3	66	<p>вид ограничения (обременения): ограничения прав на земельный участок, предусмотренные статьей 56 Земельного кодекса Российской Федерации; Срок действия: не установлен; реквизиты документа-основания: постановление "О порядке установления охранных зон объектов электросетевого хозяйства и особых условий использования земельных участков, расположенных в границах таких зон" от 24.02.2009 № 160 выдан: Правительство Российской Федерации ; Содержание ограничения (обременения): Запрещается осуществлять любые действия, которые могут нарушить безопасную работу объектов электросетевого хозяйства, в том числе привести к их повреждению или уничтожению, и (или) повлечь причинение вреда жизни, здоровью граждан и имуществу физических или юридических лиц, а также повлечь нанесение экологического ущерба и возникновение пожаров, в том числе: а) набрасывать на провода и опоры воздушных линий электропередачи посторонние предметы, а также подниматься на опоры воздушных линий электропередачи; б) размещать любые объекты и предметы (материалы) в пределах созданных в соответствии с требованиями нормативно-технических документов проходов и подъездов для доступа к объектам электросетевого хозяйства, а также проводить любые работы и возводить сооружения, которые могут препятствовать доступу к объектам электросетевого хозяйства, без создания необходимых для такого доступа проходов и</p>



ДОКУМЕНТ ПОДПИСАН
ЭЛЕКТРОННОЙ ПОДПИСЬЮ

Сертификат: 009F0BDC181A023B64597F1E2579BEFB50

Владелец: ФЕДЕРАЛЬНАЯ СЛУЖБА ГОСУДАРСТВЕННОЙ

РЕГИСТРАЦИИ, КАДАСТРА И КАРТОГРАФИИ

Действителен: с 02.08.2024 по 26.10.2025

полное наименование должности

инициалы, фамилия

Земельный участок			
вид объекта недвижимости			
Лист № 4 раздела 4.1	Всего листов раздела 4.1: 5	Всего разделов: 8	Всего листов выписки: 22

22.10.2024г. № КУВИ-001/2024-259304883

Кадастровый номер:

29:22:071110:12

		<p>подъездов; в) находиться в пределах огороженной территории и помещениях распределительных устройств и подстанций, открывать двери и люки распределительных устройств и подстанций, производить переключения и подключения в электрических сетях (указанное требование не распространяется на работников, занятых выполнением разрешенных в установленном порядке работ), разводить огонь в пределах охранных зон вводных и распределительных устройств, подстанций, воздушных линий электропередачи, а также в охранных зонах кабельных линий электропередачи; г) размещать свалки; д) производить работы ударными механизмами, сбрасывать тяжести массой свыше 5 тонн, производить сброс и слив едких и коррозионных веществ и горюче-смазочных материалов (в охранных зонах подземных кабельных линий электропередачи); е) складировать или размещать хранилища любых, в том числе горюче-смазочных, материалов; ж) размещать детские и спортивные площадки, стадионы, рынки, торговые точки, полевые станы, загоны для скота, гаражи и стоянки всех видов машин и механизмов, проводить любые мероприятия, связанные с большим скоплением людей, не занятых выполнением разрешенных в установленном порядке работ (в охранных зонах воздушных линий электропередачи); з) использовать (запускать) любые летательные аппараты, в том числе воздушных змеев, спортивные модели летательных аппаратов (в охранных зонах воздушных линий электропередачи); и) бросать якоря с судов и осуществлять их проход с отданными якорями, цепями, лотами, волокушами и тралами (в охранных зонах подводных кабельных линий электропередачи); к) осуществлять проход судов с поднятыми стрелами кранов и других механизмов (в охранных зонах воздушных линий электропередачи). Ограничения использования объектов недвижимости предусмотрены "Правилами установления охранных зон объектов электросетевого хозяйства и особых условий использования земельных участков, расположенных в границах таких зон", утвержденными Постановлением Правительства Российской Федерации от 24.02.2009 г. № 160.; Реестровый номер границы: 29:22-6.1266; Вид объекта реестра границ: Зона с особыми условиями использования территории; Вид зоны по документу: Зона с особыми условиями использования территории НК ТП320 -Ленинградский,341а; НК ТП320-Ленинградский,317(дом торг.); НК Почтовый тракт,22-26(ТП320); НК ТП320-НС; НК ТП320-Снежная,2; Тип зоны: Охранная зона инженерных коммуникаций</p>
29:22:071110:12/4	92	<p>вид ограничения (обременения): ограничения прав на земельный участок, предусмотренные статьей 56 Земельного кодекса Российской Федерации; Срок действия: не установлен; реквизиты документа-основания: постановление "Об установлении публичного сервитута" от 14.09.2021 № 1877 выдан: Администрация городского округа "Город Архангельск" ; постановление "О внесении изменений в постановление Администрации городского округа "Город Архангельск" от 14 сентября 2021 года №1877 от 18.11.2021 № 2328 выдан: Администрация городского округа "Город Архангельск" ; Содержание ограничения (обременения): Публичный сервитут в целях размещения объекта электросетевого хозяйства "ВЛ-6 373 КВ 1,1". Срок действия публичного сервитута - 49 лет. Лицо в пользу которого устанавливается публичный сервитут: Публичное акционерное общество "РОССЕТИ СЕВЕРО-ЗАПАД", ИНН 7802312751, ОГРН 1047855175785, почтовый адрес: 196247, город</p>



ДОКУМЕНТ ПОДПИСАН
ЭЛЕКТРОННОЙ ПОДПИСЬЮ

Сертификат: 009F0BDC181A023B64597F1E2579BEFB50

Владелец: ФЕДЕРАЛЬНАЯ СЛУЖБА ГОСУДАРСТВЕННОЙ

РЕГИСТРАЦИИ, КАДАСТРА И КАРТОГРАФИИ

Действителен: с 02.08.2024 по 26.10.2025

полное наименование должности

инициалы, фамилия

Земельный участок			
вид объекта недвижимости			
Лист № 5 раздела 4.1	Всего листов раздела 4.1: 5	Всего разделов: 8	Всего листов выписки: 22
22.10.2024г. № КУВИ-001/2024-259304883			
Кадастровый номер:		29:22:071110:12	
		Санкт-Петербург, площадь Конституции, дом 3, литер А, помещение 16Н, адрес электронной почты: post@mrsksevzap.ru.; Реестровый номер границы: 29:22-6.1461; Вид объекта реестра границ: Зона с особыми условиями использования территории; Вид зоны по документу: Публичный сервитут объекта электросетевого хозяйства "ВЛ-6 373 КВ 1,1"; Тип зоны: Зона публичного сервитута	
	Весь	вид ограничения (обременения): ограничения прав на земельный участок, предусмотренные статьей 56 Земельного кодекса Российской Федерации; Срок действия: не установлен; реквизиты документа-основания: водный кодекс РФ от 03.06.2006 № 74-ФЗ выдан: Российская Федерация; постановление "О зонах затопления, подтопления" от 18.04.2014 № 360 выдан: Правительство Российской Федерации; приказ "Об определении границ зон затопления, подтопления в административных границах муниципального образования "город Архангельск", Архангельской области" от 01.10.2020 № 96 выдан: Двинско-Печорское бассейновое водное управление Федерального агентства водных ресурсов; Содержание ограничения (обременения): В границах зон затопления, подтопления, в соответствии с законодательством Российской Федерации о градостроительной деятельности отнесенных к зонам с особыми условиями использования территорий, запрещаются: 1) размещение новых населенных пунктов и строительство объектов капитального строительства без обеспечения инженерной защиты таких населенных пунктов и объектов от затопления, подтопления; 2) использование сточных вод в целях регулирования плодородия почв; 3) размещение кладбищ, скотомогильников, объектов размещения отходов производства и потребления, химических, взрывчатых, токсичных, отравляющих и ядовитых веществ, пунктов хранения и захоронения радиоактивных отходов; 4) осуществление авиационных мер по борьбе с вредными организмами. Водный Кодекс Российской Федерации (от 03.06.2006 г. № 74-ФЗ); Реестровый номер границы: 29:00-6.279; Вид объекта реестра границ: Зона с особыми условиями использования территории; Вид зоны по документу: Граница зоны подтопления муниципального образования «Город Архангельск» (территориальные округа Октябрьский, Ломоносовский, Майская Горка, Варавино-Фактория); Тип зоны: Иная зона с особыми условиями использования территории	

	ДОКУМЕНТ ПОДПИСАН ЭЛЕКТРОННОЙ ПОДПИСЬЮ	
Сертификат: 009F0BDC181A023B64597F1E2579BEFB50	Владелец: ФЕДЕРАЛЬНАЯ СЛУЖБА ГОСУДАРСТВЕННОЙ РЕГИСТРАЦИИ, КАДАСТРА И КАРТОГРАФИИ	инициалы, фамилия
полное наименование должности	Действителен: с 02.08.2024 по 26.10.2025	

Выписка из Единого государственного реестра недвижимости об объекте недвижимости

Сведения о частях земельного участка

Земельный участок			
вид объекта недвижимости			

Лист № 1 раздела 4.2	Всего листов раздела 4.2: 4	Всего разделов: 8	Всего листов выписки: 22
----------------------	-----------------------------	-------------------	--------------------------

22.10.2024г. № КУВИ-001/2024-259304883

Кадастровый номер: 29:22:071110:12

Сведения о характерных точках границы части (частей) земельного участка

Учетный номер части: 29:22:071110:12/1

Система координат МСК-29 зона 2

Номер точки	Координаты, м		Описание закрепления на местности	Средняя квадратичная погрешность определения координат характерных точек границ земельного участка, м
	X	Y		
1	2	3	4	5
1	647395.36	2527691.05	-	-
2	647381.43	2527737.59	-	0.1
3	647382.27	2527738	-	-
4	647383.82	2527734.89	Закрепление отсутствует	-
5	647384.26	2527735.11	-	-
6	647396.47	2527694.26	-	-
1	647395.36	2527691.05	-	-



ДОКУМЕНТ ПОДПИСАН
ЭЛЕКТРОННОЙ ПОДПИСЬЮ

Сертификат: 009F0BDC181A023B64597F1E2579BEFB50

Владелец: ФЕДЕРАЛЬНАЯ СЛУЖБА ГОСУДАРСТВЕННОЙ

РЕГИСТРАЦИИ, КАДАСТРА И КАРТОГРАФИИ

Действителен: с 02.08.2024 по 26.10.2025

полное наименование должности		инициалы, фамилия
-------------------------------	--	-------------------

Земельный участок			
вид объекта недвижимости			
Лист № 2 раздела 4.2	Всего листов раздела 4.2: 4	Всего разделов: 8	Всего листов выписки: 22

22.10.2024г. № КУВИ-001/2024-259304883

Кадастровый номер: 29:22:071110:12

Сведения о характерных точках границы части (частей) земельного участка			
Учетный номер части: 29:22:071110:12/2			
Система координат			

Номер точки	Координаты, м		Описание закрепления на местности	Средняя квадратичная погрешность определения координат характерных точек границ земельного участка, м
	X	Y		
1	2	3	4	5
1	647383.51	2527750.06	-	-
2	647382.62	2527751.85	-	-
3	647380.78	2527751.06	-	-
4	647378.34	2527754.54	-	-
5	647376.3	2527753.52	-	-
6	647380.75	2527747.15	-	-
7	647383.38	2527748.45	-	-
8	647382.75	2527749.73	-	-
1	647383.51	2527750.06	-	-
1	647395.84	2527692.44	-	-
2	647396.7	2527694.91	-	-
3	647396.79	2527698.57	-	-
4	647395.08	2527708.22	-	-
5	647401.4	2527714.16	-	-
6	647400.42	2527716.11	-	-
7	647400.46	2527716.03	-	-
8	647392.91	2527708.94	-	-
1	647395.84	2527692.44	-	-



ДОКУМЕНТ ПОДПИСАН
ЭЛЕКТРОННОЙ ПОДПИСЬЮ

Сертификат: 009F0BDC181A023B64597F1E2579BEFB50

Владелец: ФЕДЕРАЛЬНАЯ СЛУЖБА ГОСУДАРСТВЕННОЙ

РЕГИСТРАЦИИ, КАДАСТРА И КАРТОГРАФИИ

Действителен: с 02.08.2024 по 26.10.2025

полное наименование должности

инициалы, фамилия

Земельный участок

вид объекта недвижимости

Лист № 3 раздела 4.2

Всего листов раздела 4.2: 4

Всего разделов: 8

Всего листов выписки: 22

22.10.2024г. № КУВИ-001/2024-259304883

Кадастровый номер:

29:22:071110:12

Сведения о характерных точках границы части (частей) земельного участка

Учетный номер части: 29:22:071110:12/3

Система координат

Номер точки	Координаты, м		Описание закрепления на местности	Средняя квадратичная погрешность определения координат характерных точек границ земельного участка, м
	X	Y		
1	2	3	4	5
1	647381.68	2527739.18	-	-
2	647378.42	2527745.7	-	-
3	647379.19	2527746.08	-	-
4	647375.67	2527753.21	-	-
5	647373.73	2527752.24	-	-
6	647379.42	2527740.7	-	-
7	647370.88	2527736.89	-	-
8	647364.08	2527734.11	-	-
9	647364.95	2527731.98	-	-
10	647371.78	2527734.78	-	-
1	647381.68	2527739.18	-	-



ДОКУМЕНТ ПОДПИСАН
ЭЛЕКТРОННОЙ ПОДПИСЬЮ

Сертификат: 009F0BDC181A023B64597F1E2579BEFB50

Владелец: ФЕДЕРАЛЬНАЯ СЛУЖБА ГОСУДАРСТВЕННОЙ

РЕГИСТРАЦИИ, КАДАСТРА И КАРТОГРАФИИ

Действителен: с 02.08.2024 по 26.10.2025

полное наименование должности

инициалы, фамилия

Земельный участок			
вид объекта недвижимости			
Лист № 4 раздела 4.2	Всего листов раздела 4.2: 4	Всего разделов: 8	Всего листов выписки: 22

22.10.2024г. № КУВИ-001/2024-259304883

Кадастровый номер: 29:22:071110:12

Сведения о характерных точках границы части (частей) земельного участка			
Учетный номер части: 29:22:071110:12/4			
Система координат			

Номер точки	Координаты, м		Описание закрепления на местности	Средняя квадратичная погрешность определения координат характерных точек границ земельного участка, м
	X	Y		
1	2	3	4	5
1	647395.36	2527691.05	-	-
2	647396.47	2527694.26	-	-
3	647384.26	2527735.11	-	-
4	647383.82	2527734.89	-	-
5	647382.27	2527738	-	-
6	647381.43	2527737.59	-	-
1	647395.36	2527691.05	-	-



ДОКУМЕНТ ПОДПИСАН
ЭЛЕКТРОННОЙ ПОДПИСЬЮ

Сертификат: 009F0BDC181A023B64597F1E2579BEFB50

Владелец: ФЕДЕРАЛЬНАЯ СЛУЖБА ГОСУДАРСТВЕННОЙ

РЕГИСТРАЦИИ, КАДАСТРА И КАРТОГРАФИИ

Действителен: с 02.08.2024 по 26.10.2025

полное наименование должности

инициалы, фамилия

Филиал публично-правовой компании "Роскадастр" по Архангельской области и Ненецкому автономному округу
полное наименование органа регистрации прав

Выписка из Единого государственного реестра недвижимости об объекте недвижимости

Сведения о характеристиках объекта недвижимости

На основании запроса от 21.10.2024, поступившего на рассмотрение 21.10.2024, сообщаем, что согласно записям Единого государственного реестра недвижимости:

Раздел 1 Лист 1

Земельный участок			
вид объекта недвижимости			
Лист № 1 раздела 1	Всего листов раздела 1: 4	Всего разделов: 8	Всего листов выписки: 15
22.10.2024г. № КУВИ-001/2024-259305045			
Кадастровый номер:	29:22:071110:15		
Номер кадастрового квартала:	29:22:071110		
Дата присвоения кадастрового номера:	09.03.2004		
Ранее присвоенный государственный учетный номер:	данные отсутствуют		
Местоположение:	установлено относительно ориентира, расположенного в границах участка. Ориентир строение. Почтовый адрес ориентира: обл. Архангельская, г. Архангельск, пр-кт Ленинградский, дом 327, строение 1		
Площадь:	82 +/- 3		
Кадастровая стоимость, руб.:	21162.74		
Кадастровые номера расположенных в пределах земельного участка объектов недвижимости:	29:22:000000:8206		
Кадастровые номера объектов недвижимости, из которых образован объект недвижимости:	данные отсутствуют		
Кадастровые номера образованных объектов недвижимости:	данные отсутствуют		
Категория земель:	Земли населенных пунктов		
Виды разрешенного использования:	Для эксплуатации трансформаторной подстанции (ТП-320)		
Сведения о кадастровом инженере:	данные отсутствуют		
Сведения о лесах, водных объектах и об иных природных объектах, расположенных в пределах земельного участка:	данные отсутствуют		



ДОКУМЕНТ ПОДПИСАН
ЭЛЕКТРОННОЙ ПОДПИСЬЮ

Сертификат: 009F0BDC181A023B64597F1E2579BEFB50

Владелец: ФЕДЕРАЛЬНАЯ СЛУЖБА ГОСУДАРСТВЕННОЙ
РЕГИСТРАЦИИ, КАДАСТРА И КАРТОГРАФИИ
Действителен: с 02.08.2024 по 26.10.2025

полное наименование должности

инициалы, фамилия

Земельный участок			
вид объекта недвижимости			
Лист № 2 раздела 1	Всего листов раздела 1: 4	Всего разделов: 8	Всего листов выписки: 15
22.10.2024г. № КУВИ-001/2024-259305045			
Кадастровый номер:		29:22:071110:15	
Сведения о том, что земельный участок полностью расположен в границах зоны с особыми условиями использования территории, территории объекта культурного наследия, публичного сервитута:	Земельный участок полностью расположен в границах зоны с реестровым номером 29:00-6.279 от 31.10.2020, ограничение использования земельного участка в пределах зоны: В границах зон затопления, подтопления, в соответствии с законодательством Российской Федерации о градостроительной деятельности отнесенных к зонам с особыми условиями использования территорий, запрещаются: 1) размещение новых населенных пунктов и строительство объектов капитального строительства без обеспечения инженерной защиты таких населенных пунктов и объектов от затопления, подтопления; 2) использование сточных вод в целях регулирования плодородия почв; 3) размещение кладбищ, скотомогильников, объектов размещения отходов производства и потребления, химических, взрывчатых, токсичных, отравляющих и ядовитых веществ, пунктов хранения и захоронения радиоактивных отходов; 4) осуществление авиационных мер по борьбе с вредными организмами. Водный Кодекс Российской Федерации (от 03.06.2006 г. № 74-ФЗ), вид/наименование: Граница зоны подтопления муниципального образования «Город Архангельск» (территориальные округа Октябрьский, Ломоносовский, Майская Горка, Варавино-Фактория), тип: Иная зона с особыми условиями использования территории, решения: 1. дата решения: 03.06.2006, номер решения: 74-ФЗ, наименование ОГВ/ОМСУ: Российская Федерация 2. дата решения: 18.04.2014, номер решения: 360, наименование ОГВ/ОМСУ: Правительство Российской Федерации 3. дата решения: 01.10.2020, номер решения: 96, наименование ОГВ/ОМСУ: Двинско-Печорское бассейновое водное управление Федерального агентства водных ресурсов		
Сведения о том, что земельный участок расположен в границах особой экономической зоны, территории опережающего развития, зоны территориального развития в Российской Федерации, игровой зоны:	данные отсутствуют		
Сведения о том, что земельный участок расположен в границах особо охраняемой природной территории, Байкальской природной территории и ее экологических зон, лесопарковом зеленом поясе, охотничьего угодья, лесничества:	данные отсутствуют		
Сведения о расположении земельного участка и (или) расположенного на нем объекта недвижимости в границах территории, в отношении которой принято решение о резервировании земель для государственных или муниципальных нужд:	данные отсутствуют		
Сведения о результатах проведения государственного земельного надзора:	данные отсутствуют		
Сведения о расположении земельного участка в границах территории, в отношении которой утвержден проект межевания территории:	данные отсутствуют		



ДОКУМЕНТ ПОДПИСАН
ЭЛЕКТРОННОЙ ПОДПИСЬЮ

Сертификат: 009F0BDC181A023B64597F1E2579BEFB50

Владелец: ФЕДЕРАЛЬНАЯ СЛУЖБА ГОСУДАРСТВЕННОЙ

РЕГИСТРАЦИИ, КАДАСТРА И КАРТОГРАФИИ

Действителен: с 02.08.2024 по 26.10.2025

полное наименование должности

инициалы, фамилия

Земельный участок			
вид объекта недвижимости			
Лист № 3 раздела 1	Всего листов раздела 1: 4	Всего разделов: 8	Всего листов выписки: 15
22.10.2024г. № КУВИ-001/2024-259305045			
Кадастровый номер:		29:22:071110:15	
Условный номер земельного участка:		данные отсутствуют	
Сведения о принятии акта и (или) заключении договора, предусматривающих предоставление в соответствии с земельным законодательством исполнительным органом государственным органом власти или органом местного самоуправления, находящегося в государственной или муниципальной собственности земельного участка для строительства наемного дома социального использования или наемного дома коммерческого использования:		данные отсутствуют	
Сведения о том, что земельный участок или земельные участки образованы на основании решения об изъятии земельного участка и (или) расположенного на нем объекта недвижимости для государственных или муниципальных нужд:		данные отсутствуют	
Сведения о том, что земельный участок образован из земель или земельного участка, государственная собственность на которые не разграничена:		данные отсутствуют	
Сведения о наличии земельного спора о местоположении границ земельных участков:		данные отсутствуют	
Статус записи об объекте недвижимости:		Сведения об объекте недвижимости имеют статус "актуальные, ранее учтенные"	
Особые отметки:		Сведения об ограничениях права на объект недвижимости, обременениях данного объекта, не зарегистрированных в реестре прав, ограничений прав и обременений недвижимого имущества: вид ограничения (обременения): ограничения прав на земельный участок, предусмотренные статьей 56 Земельного кодекса Российской Федерации; срок действия: с 27.06.2016; реквизиты документа-основания: карта(план) от 16.05.2016 № б/н выдан: АО "ЛИМБ". вид ограничения (обременения): ограничения прав на земельный участок, предусмотренные статьей 56 Земельного кодекса Российской Федерации; срок действия: с 06.05.2021; реквизиты документа-основания: водный кодекс РФ от 03.06.2006 № 74-ФЗ выдан: Российская Федерация; постановление "О зонах затопления, подтопления" от 18.04.2014 № 360 выдан: Правительство Российской Федерации; приказ "Об определении границ зон затопления, подтопления в административных границах муниципального образования "город Архангельск", Архангельской области" от 01.10.2020 № 96 выдан: Двинско-Печорское бассейновое водное управление Федерального агентства водных ресурсов. вид ограничения (обременения): ограничения прав на земельный участок, предусмотренные статьей 56 Земельного кодекса Российской Федерации; срок действия: с 29.07.2021; реквизиты	



ДОКУМЕНТ ПОДПИСАН
ЭЛЕКТРОННОЙ ПОДПИСЬЮ

Сертификат: 009F0BDC181A023B64597F1E2579BEFB50

Владелец: ФЕДЕРАЛЬНАЯ СЛУЖБА ГОСУДАРСТВЕННОЙ

РЕГИСТРАЦИИ, КАДАСТРА И КАРТОГРАФИИ

Действителен: с 02.08.2024 по 26.10.2025

полное наименование должности

инициалы, фамилия

Земельный участок			
вид объекта недвижимости			
Лист № 4 раздела 1	Всего листов раздела 1: 4	Всего разделов: 8	Всего листов выписки: 15
22.10.2024г. № КУВИ-001/2024-259305045			
Кадастровый номер:		29:22:071110:15	
		документа-основания: постановление "О порядке установления охранных зон объектов электросетевого хозяйства и особых условий использования земельных участков, расположенных в границах таких зон" от 24.02.2009 № 160 выдан: Правительство Российской Федерации .	
Получатель выписки:		Демин Александр Анатольевич	

полное наименование должности	 ДОКУМЕНТ ПОДПИСАН ЭЛЕКТРОННОЙ ПОДПИСЬЮ Сертификат: 009F0BDC181A023B64597F1E2579BEFB50 Владелец: ФЕДЕРАЛЬНАЯ СЛУЖБА ГОСУДАРСТВЕННОЙ РЕГИСТРАЦИИ, КАДАСТРА И КАРТОГРАФИИ Действителен: с 02.08.2024 по 26.10.2025	инициалы, фамилия
-------------------------------	---	-------------------

Выписка из Единого государственного реестра недвижимости об объекте недвижимости
Сведения о зарегистрированных правах

Земельный участок			
вид объекта недвижимости			
Лист № 1 раздела 2	Всего листов раздела 2: 3	Всего разделов: 8	Всего листов выписки: 15
22.10.2024г. № КУВИ-001/2024-259305045			
Кадастровый номер:		29:22:071110:15	
1	Правообладатель (правообладатели):	1.1	данные о правообладателе отсутствуют
	Сведения о возможности предоставления третьим лицам персональных данных физического лица:	1.1.1	данные отсутствуют
2	Вид, номер, дата и время государственной регистрации права:	2.1	не зарегистрировано
3	Сведения об осуществлении государственной регистрации сделки, права без необходимого в силу закона согласия третьего лица, органа:	3.1	данные отсутствуют
4	Ограничение прав и обременение объекта недвижимости:		
	4.1 вид:	Аренда	
	дата государственной регистрации:	21.12.2011 00:00:00	
	номер государственной регистрации:	29-29-01/114/2011-398	
	срок, на который установлены ограничение прав и обременение объекта недвижимости:	Срок действия с 21.12.2011 с 21.12.2011 на 49 лет	
	лицо, в пользу которого установлены ограничение прав и обременение объекта недвижимости:	Публичное акционерное общество "Межрегиональная распределительная сетевая компания Северо-Запада", ИНН: 7802312751	
	сведения о возможности предоставления третьим лицам персональных данных физического лица	данные отсутствуют	
	основание государственной регистрации:	<p>Договор аренды земельных участков, № 1/307мг, выдан 20.04.2011, дата государственной регистрации: 21.12.2011, номер государственной регистрации: 29-29-01/114/2011-398</p> <p>Соглашение о внесении изменений (в договор аренды земельных участков №1/307мг от 20.04.2011 и акт приема передачи земельных участков от 20.04.2011), выдан 06.10.2011</p> <p>Соглашение о внесении изменений (в договор аренды земельных участков №1/307мг от 20.04.2011, действующий в редакции соглашения от 06.10.2011, и акт приема передачи земельных участков от 20.04.2011), выдан 24.11.2011</p>	
	сведения об осуществлении государственной регистрации сделки, права, ограничения права без необходимого в силу закона согласия третьего лица, органа:	данные отсутствуют	



ДОКУМЕНТ ПОДПИСАН
ЭЛЕКТРОННОЙ ПОДПИСЬЮ

Сертификат: 009F0BDC181A023B64597F1E2579BEFB50

Владелец: ФЕДЕРАЛЬНАЯ СЛУЖБА ГОСУДАРСТВЕННОЙ

РЕГИСТРАЦИИ, КАДАСТРА И КАРТОГРАФИИ

Действителен: с 02.08.2024 по 26.10.2025

полное наименование должности

инициалы, фамилия

Земельный участок		
вид объекта недвижимости		
Лист № 2 раздела 2	Всего листов раздела 2: 3	Всего разделов: 8
Всего листов выписки: 15		
22.10.2024г. № КУВИ-001/2024-259305045		
Кадастровый номер:		29:22:071110:15
	сведения об управляющем залогом и о договоре управления залогом, если такой договор заключен для управления ипотекой:	данные отсутствуют
	сведения о депозитарии, который осуществляет хранение обездвиженной документарной закладной или электронной закладной:	
	сведения о внесении изменений или дополнений в регистрационную запись об ипотеке:	
5	Договоры участия в долевом строительстве:	не зарегистрировано
6	Заявленные в судебном порядке права требования:	данные отсутствуют
7	Сведения о возможности предоставления третьим лицам персональных данных физического лица	данные отсутствуют
8	Сведения о возражении в отношении зарегистрированного права:	данные отсутствуют
9	Сведения о наличии решения об изъятии объекта недвижимости для государственных и муниципальных нужд:	данные отсутствуют
10	Сведения о невозможности государственной регистрации без личного участия правообладателя или его законного представителя:	данные отсутствуют
11	Правопритязания и сведения о наличии поступивших, но не рассмотренных заявлений о проведении государственной регистрации права (перехода, прекращения права), ограничения права или обременения объекта недвижимости, сделки в отношении объекта недвижимости:	отсутствуют



ДОКУМЕНТ ПОДПИСАН
ЭЛЕКТРОННОЙ ПОДПИСЬЮ

Сертификат: 009F0BDC181A023B64597F1E2579BEFB50

Владелец: ФЕДЕРАЛЬНАЯ СЛУЖБА ГОСУДАРСТВЕННОЙ

РЕГИСТРАЦИИ, КАДАСТРА И КАРТОГРАФИИ

Действителен: с 02.08.2024 по 26.10.2025

полное наименование должности

инициалы, фамилия

Земельный участок			
вид объекта недвижимости			
Лист № 3 раздела 2	Всего листов раздела 2: 3	Всего разделов: 8	Всего листов выписки: 15
22.10.2024г. № КУВИ-001/2024-259305045			
Кадастровый номер:		29:22:071110:15	
11	Сведения о невозможности государственной регистрации перехода, прекращения, ограничения права на земельный участок из земель сельскохозяйственного назначения:	данные отсутствуют	

полное наименование должности	 ДОКУМЕНТ ПОДПИСАН ЭЛЕКТРОННОЙ ПОДПИСЬЮ Сертификат: 009F0BDC181A023B64597F1E2579BEFB50 Владелец: ФЕДЕРАЛЬНАЯ СЛУЖБА ГОСУДАРСТВЕННОЙ РЕГИСТРАЦИИ, КАДАСТРА И КАРТОГРАФИИ Действителен: с 02.08.2024 по 26.10.2025	инициалы, фамилия
-------------------------------	---	-------------------

Выписка из Единого государственного реестра недвижимости об объекте недвижимости
Описание местоположения земельного участка

Земельный участок
вид объекта недвижимости

Лист № 1 раздела 3 Всего листов раздела 3: 1 Всего разделов: 8 Всего листов выписки: 15


22.10.2024г. № КУВИ-001/2024-259305045

Кадастровый номер: 29:22:071110:15

План (чертеж, схема) земельного участка



Масштаб 1:200 Условные обозначения:

полное наименование должности	 ДОКУМЕНТ ПОДПИСАН ЭЛЕКТРОННОЙ ПОДПИСЬЮ Сертификат: 009F0BDC181A023B64597F1E2579BEFB50 Владелец: ФЕДЕРАЛЬНАЯ СЛУЖБА ГОСУДАРСТВЕННОЙ РЕГИСТРАЦИИ, КАДАСТРА И КАРТОГРАФИИ Действителен: с 02.08.2024 по 26.10.2025	инициалы, фамилия

Выписка из Единого государственного реестра недвижимости об объекте недвижимости

Описание местоположения земельного участка

Земельный участок			
вид объекта недвижимости			
Лист № 1 раздела 3.1	Всего листов раздела 3.1: 1	Всего разделов: 8	Всего листов выписки: 15
22.10.2024г. № КУВИ-001/2024-259305045			
Кадастровый номер:		29:22:071110:15	

Описание местоположения границ земельного участка							
№ п/п	Номер точки		Дирекционный угол	Горизонтальное проложение, м	Описание закрепления на местности	Кадастровые номера смежных участков	Сведения об адресах правообладателей смежных земельных участков
	начальная	конечная					
1	2	3	4	5	6	7	8
1	1.1.1	1.1.2	115°25.9`	7.01	данные отсутствуют	данные отсутствуют	данные отсутствуют
2	1.1.2	1.1.3	205°33.2`	11.66	данные отсутствуют	данные отсутствуют	данные отсутствуют
3	1.1.3	1.1.4	295°32.5`	7	данные отсутствуют	29:22:000000:7929(2)	данные отсутствуют
4	1.1.4	1.1.1	25°31.9`	11.65	данные отсутствуют	данные отсутствуют	данные отсутствуют

	 <p>ДОКУМЕНТ ПОДПИСАН ЭЛЕКТРОННОЙ ПОДПИСЬЮ</p> <p>Сертификат: 009F0BDC181A023B64597F1E2579BEFB50 Владелец: ФЕДЕРАЛЬНАЯ СЛУЖБА ГОСУДАРСТВЕННОЙ РЕГИСТРАЦИИ, КАДАСТРА И КАРТОГРАФИИ Действителен: с 02.08.2024 по 26.10.2025</p>	
полное наименование должности	инициалы, фамилия	

Выписка из Единого государственного реестра недвижимости об объекте недвижимости
Описание местоположения земельного участка

Земельный участок			
вид объекта недвижимости			
Лист № 1 раздела 3.2	Всего листов раздела 3.2: 1	Всего разделов: 8	Всего листов выписки: 15
22.10.2024г. № КУВИ-001/2024-259305045			
Кадастровый номер:		29:22:071110:15	

Сведения о характерных точках границы земельного участка				
Система координат МСК-29 зона 2				
Номер точки	Координаты, м		Описание закрепления на местности	Средняя квадратичная погрешность определения координат характерных точек границ земельного участка, м
	X	Y		
1	2	3	4	5
1	647314.98	2527728.42	-	0.3
2	647311.97	2527734.75	-	0.3
3	647301.45	2527729.72	-	0.3
4	647304.47	2527723.4	-	0.3
1	647314.98	2527728.42	-	0.3

полное наименование должности		ДОКУМЕНТ ПОДПИСАН ЭЛЕКТРОННОЙ ПОДПИСЬЮ	инициалы, фамилия
	Сертификат: 009F0BDC181A023B64597F1E2579BEFB50 Владелец: ФЕДЕРАЛЬНАЯ СЛУЖБА ГОСУДАРСТВЕННОЙ РЕГИСТРАЦИИ, КАДАСТРА И КАРТОГРАФИИ Действителен: с 02.08.2024 по 26.10.2025		

Выписка из Единого государственного реестра недвижимости об объекте недвижимости
Сведения о частях земельного участка

Земельный участок			
вид объекта недвижимости			
Лист № 1 раздела 4	Всего листов раздела 4: 1	Всего разделов: 8	Всего листов выписки: 15
22.10.2024г. № КУВИ-001/2024-259305045			
Кадастровый номер:		29:22:071110:15	
План (чертеж, схема) части земельного участка		Учетный номер части: 29:22:071110:15/1	



Масштаб 1:200	Условные обозначения:	
---------------	-----------------------	--

полное наименование должности	 ДОКУМЕНТ ПОДПИСАН ЭЛЕКТРОННОЙ ПОДПИСЬЮ	инициалы, фамилия
	Сертификат: 009F0BDC181A023B64597F1E2579BEFB50 Владелец: ФЕДЕРАЛЬНАЯ СЛУЖБА ГОСУДАРСТВЕННОЙ РЕГИСТРАЦИИ, КАДАСТРА И КАРТОГРАФИИ Действителен: с 02.08.2024 по 26.10.2025	

Выписка из Единого государственного реестра недвижимости об объекте недвижимости

Сведения о частях земельного участка

Земельный участок			
вид объекта недвижимости			
Лист № 1 раздела 4.1	Всего листов раздела 4.1: 3	Всего разделов: 8	Всего листов выписки: 15
22.10.2024г. № КУВИ-001/2024-259305045			
Кадастровый номер:		29:22:071110:15	

Учетный номер части	Площадь, м2	Содержание ограничения в использовании или ограничения права на объект недвижимости или обременения объекта недвижимости
1	2	3
29:22:071110:15/1	9	<p>вид ограничения (обременения): ограничения прав на земельный участок, предусмотренные статьей 56 Земельного кодекса Российской Федерации; Срок действия: не установлен; реквизиты документа-основания: постановление "О порядке установления охранных зон объектов электросетевого хозяйства и особых условий использования земельных участков, расположенных в границах таких зон" от 24.02.2009 № 160 выдан: Правительство Российской Федерации ; Содержание ограничения (обременения): Запрещается осуществлять любые действия, которые могут нарушить безопасную работу объектов электросетевого хозяйства, в том числе привести к их повреждению или уничтожению, и (или) повлечь причинение вреда жизни, здоровью граждан и имуществу физических или юридических лиц, а также повлечь нанесение экологического ущерба и возникновение пожаров, в том числе: а) набрасывать на провода и опоры воздушных линий электропередачи посторонние предметы, а также подниматься на опоры воздушных линий электропередачи; б) размещать любые объекты и предметы (материалы) в пределах созданных в соответствии с требованиями нормативно-технических документов проходов и подъездов для доступа к объектам электросетевого хозяйства, а также проводить любые работы и возводить сооружения, которые могут препятствовать доступу к объектам электросетевого хозяйства, без создания необходимых для такого доступа проходов и подъездов; в) находиться в пределах огороженной территории и помещениях распределительных устройств и подстанций, открывать двери и люки распределительных устройств и подстанций, производить переключения и подключения в электрических сетях (указанное требование не распространяется на работников, занятых выполнением разрешенных в установленном порядке работ), разводить огонь в пределах охранных зон вводных и распределительных устройств, подстанций, воздушных линий электропередачи, а также в охранных зонах кабельных линий электропередачи; г) размещать свалки; д) производить работы ударными механизмами, сбрасывать тяжести массой свыше 5 тонн, производить сброс и слив едких и коррозионных веществ и горюче-смазочных материалов (в охранных зонах подземных кабельных линий электропередачи); е) складировать или размещать хранилища любых, в том числе горюче-смазочных, материалов; ж) размещать детские и спортивные площадки, стадионы, рынки, торговые точки, полевые станы, загоны для скота, гаражи и стоянки всех видов машин и механизмов, проводить любые мероприятия, связанные с большим скоплением людей, не занятых выполнением разрешенных в установленном порядке работ (в охранных зонах воздушных линий электропередачи); з) использовать (запускать) любые летательные аппараты, в том числе воздушных змеев, спортивные модели летательных</p>



ДОКУМЕНТ ПОДПИСАН
ЭЛЕКТРОННОЙ ПОДПИСЬЮ

Сертификат: 009F0BDC181A023B64597F1E2579BEFB50

Владелец: ФЕДЕРАЛЬНАЯ СЛУЖБА ГОСУДАРСТВЕННОЙ
РЕГИСТРАЦИИ, КАДАСТРА И КАРТОГРАФИИ
Действителен: с 02.08.2024 по 26.10.2025

полное наименование должности

инициалы, фамилия

Земельный участок			
вид объекта недвижимости			
Лист № 2 раздела 4.1	Всего листов раздела 4.1: 3	Всего разделов: 8	Всего листов выписки: 15

22.10.2024г. № КУВИ-001/2024-259305045

Кадастровый номер:

29:22:071110:15

		аппаратов (в охранных зонах воздушных линий электропередачи); и) бросать якоря с судов и осуществлять их проход с отданными якорями, цепями, лотами, волокушами и тралами (в охранных зонах подводных кабельных линий электропередачи); к) осуществлять проход судов с поднятыми стрелами кранов и других механизмов (в охранных зонах воздушных линий электропередачи). Ограничения использования объектов недвижимости предусмотрены "Правилами установления охранных зон объектов электросетевого хозяйства и особых условий использования земельных участков, расположенных в границах таких зон", утвержденными Постановлением Правительства Российской Федерации от 24.02.2009 г. № 160.; Реестровый номер границы: 29:22-6.967; Вид объекта реестра границ: Зона с особыми условиями использования территории; Вид зоны по документу: Зона с особыми условиями использования территории ВК ТП13-ТП332; ВК ТП332-ТП320; ВК ТП332-ТП343; ВК ПС13-ТП332; ВК ТП396-ТП320; НК ТП320-дом отдыха; Тип зоны: Охранная зона инженерных коммуникаций
Весь		вид ограничения (обременения): ограничения прав на земельный участок, предусмотренные статьей 56 Земельного кодекса Российской Федерации; Срок действия: не установлен; реквизиты документа-основания: карта(план) от 16.05.2016 № б/н выдан: АО "ЛИМБ"; Содержание ограничения (обременения): Ограничения: в охранных зонах запрещается осуществлять любые действия, которые могут нарушить безопасную работу объектов электросетевого хозяйства, в том числе привести к их повреждению или уничтожению, и (или) повлечь причинение вреда жизни, здоровью граждан и имуществу физических или юридических лиц, а также повлечь нанесение экологического ущерба и возникновение пожаров (Постановление Правительства РФ от 24 февраля 2009 г. N 160 «О порядке установления охранных зон объектов электросетевого хозяйства и особых условий использования земельных участков, расположенных в границах таких зон»); Реестровый номер границы: 29.22.2.249
Весь		вид ограничения (обременения): ограничения прав на земельный участок, предусмотренные статьей 56 Земельного кодекса Российской Федерации; Срок действия: не установлен; реквизиты документа-основания: водный кодекс РФ от 03.06.2006 № 74-ФЗ выдан: Российская Федерация; постановление "О зонах затопления, подтопления" от 18.04.2014 № 360 выдан: Правительство Российской Федерации; приказ "Об определении границ зон затопления, подтопления в административных границах муниципального образования "город Архангельск", Архангельской области" от 01.10.2020 № 96 выдан: Двинско-Печорское бассейновое водное управление Федерального агентства водных ресурсов; Содержание ограничения (обременения): В границах зон затопления, подтопления, в соответствии с законодательством Российской Федерации о градостроительной деятельности отнесенных к зонам с особыми условиями использования территорий, запрещаются: 1) размещение новых населенных пунктов и строительство объектов капитального строительства без обеспечения инженерной защиты таких населенных пунктов и объектов от затопления, подтопления; 2) использование сточных вод в целях регулирования плодородия почв; 3) размещение кладбищ, скотомогильников, объектов размещения отходов производства и потребления, химических, взрывчатых, токсичных, отравляющих и ядовитых веществ, пунктов хранения и захоронения радиоактивных отходов; 4) осуществление авиационных мер по борьбе с вредными организмами. Водный Кодекс Российской Федерации



ДОКУМЕНТ ПОДПИСАН
ЭЛЕКТРОННОЙ ПОДПИСЬЮ

Сертификат: 009F0BDC181A023B64597F1E2579BEFB50

Владелец: ФЕДЕРАЛЬНАЯ СЛУЖБА ГОСУДАРСТВЕННОЙ

РЕГИСТРАЦИИ, КАДАСТРА И КАРТОГРАФИИ

Действителен: с 02.08.2024 по 26.10.2025

полное наименование должности

инициалы, фамилия

Земельный участок			
вид объекта недвижимости			
Лист № 3 раздела 4.1	Всего листов раздела 4.1: 3	Всего разделов: 8	Всего листов выписки: 15
22.10.2024г. № КУВИ-001/2024-259305045			
Кадастровый номер:		29:22:071110:15	
		Федерации (от 03.06.2006 г. № 74-ФЗ); Реестровый номер границы: 29:00-6.279; Вид объекта реестра границ: Зона с особыми условиями использования территории; Вид зоны по документу: Граница зоны подтопления муниципального образования «Город Архангельск» (территориальные округа Октябрьский, Ломоносовский, Майская Горка, Варавино-Фактория); Тип зоны: Иная зона с особыми условиями использования территории	

полное наименование должности	 ДОКУМЕНТ ПОДПИСАН ЭЛЕКТРОННОЙ ПОДПИСЬЮ Сертификат: 009F0BDC181A023B64597F1E2579BEFB50 Владелец: ФЕДЕРАЛЬНАЯ СЛУЖБА ГОСУДАРСТВЕННОЙ РЕГИСТРАЦИИ, КАДАСТРА И КАРТОГРАФИИ Действителен: с 02.08.2024 по 26.10.2025	инициалы, фамилия
-------------------------------	---	-------------------

Выписка из Единого государственного реестра недвижимости об объекте недвижимости
Сведения о частях земельного участка

Земельный участок			
вид объекта недвижимости			
Лист № 1 раздела 4.2	Всего листов раздела 4.2: 1	Всего разделов: 8	Всего листов выписки: 15
22.10.2024г. № КУВИ-001/2024-259305045			
Кадастровый номер:		29:22:071110:15	

Сведения о характерных точках границы части (частей) земельного участка				
Учетный номер части: 29:22:071110:15/1				
Система координат				
Номер точки	Координаты, м		Описание закрепления на местности	Средняя квадратичная погрешность определения координат характерных точек границ земельного участка, м
	X	Y		
1	2	3	4	5
1	647312.28	2527734.1	-	-
2	647311.97	2527734.75	-	-
3	647301.45	2527729.72	-	-
4	647301.81	2527728.97	-	-
1	647312.28	2527734.1	-	-

	 <p>ДОКУМЕНТ ПОДПИСАН ЭЛЕКТРОННОЙ ПОДПИСЬЮ</p> <p>Сертификат: 009F0BDC181A023B64597F1E2579BEFB50 Владелец: ФЕДЕРАЛЬНАЯ СЛУЖБА ГОСУДАРСТВЕННОЙ РЕГИСТРАЦИИ, КАДАСТРА И КАРТОГРАФИИ Действителен: с 02.08.2024 по 26.10.2025</p>	
полное наименование должности	инициалы, фамилия	

Филиал публично-правовой компании "Роскадастр" по Архангельской области и Ненецкому автономному округу
полное наименование органа регистрации прав

Выписка из Единого государственного реестра недвижимости об объекте недвижимости

Сведения о характеристиках объекта недвижимости

На основании запроса от 21.10.2024, поступившего на рассмотрение 21.10.2024, сообщаем, что согласно записям Единого государственного реестра недвижимости:

Раздел 1 Лист 1

Земельный участок			
вид объекта недвижимости			
Лист № 1 раздела 1	Всего листов раздела 1: 3	Всего разделов: 8	Всего листов выписки: 13
21.10.2024г. № КУВИ-001/2024-259304809			
Кадастровый номер:	29:22:071110:16		
Номер кадастрового квартала:	29:22:071110		
Дата присвоения кадастрового номера:	27.06.2006		
Ранее присвоенный государственный учетный номер:	Кадастровый номер 29:22:071110:0016		
Местоположение:	Местоположение установлено относительно ориентира, расположенного в границах участка. Почтовый адрес ориентира: установлено относительно ориентира, расположенного за пределами участка. Ориентир торговый центр. Участок находится примерно в 5 м от ориентира по направлению на юго-запад. Почтовый адрес ориентира: обл. Архангельская, г. Архангельск, пр-кт Ленинградский, дом 327.		
Площадь:	2304 +/- 5		
Кадастровая стоимость, руб.:	3766687.51		
Кадастровые номера расположенных в пределах земельного участка объектов недвижимости:	29:22:000000:8206, 29:22:000000:8355, 29:22:000000:13117		
Кадастровые номера объектов недвижимости, из которых образован объект недвижимости:	29:22:071110:14		
Кадастровые номера образованных объектов недвижимости:	29:22:071110:723		
Категория земель:	Земли населенных пунктов		
Виды разрешенного использования:	для организации сезонной торговли и благоустройства без права капитального строительства и создания объектов недвижимости		
Сведения о кадастровом инженере:	дата завершения кадастровых работ: 31.05.2006		
Сведения о лесах, водных объектах и об иных природных объектах, расположенных в пределах земельного участка:	данные отсутствуют		



полное наименование должности	инициалы, фамилия
-------------------------------	-------------------

Земельный участок			
вид объекта недвижимости			
Лист № 2 раздела 1	Всего листов раздела 1: 3	Всего разделов: 8	Всего листов выписки: 13
21.10.2024г. № КУВИ-001/2024-259304809			
Кадастровый номер:		29:22:071110:16	
Сведения о том, что земельный участок полностью расположен в границах зоны с особыми условиями использования территории, территории объекта культурного наследия, публичного сервитута:		Земельный участок полностью расположен в границах зоны с реестровым номером 29:00-6.279 от 31.10.2020, ограничение использования земельного участка в пределах зоны: В границах зон затопления, подтопления, в соответствии с законодательством Российской Федерации о градостроительной деятельности отнесенных к зонам с особыми условиями использования территорий, запрещаются: 1) размещение новых населенных пунктов и строительство объектов капитального строительства без обеспечения инженерной защиты таких населенных пунктов и объектов от затопления, подтопления; 2) использование сточных вод в целях регулирования плодородия почв; 3) размещение кладбищ, скотомогильников, объектов размещения отходов производства и потребления, химических, взрывчатых, токсичных, отравляющих и ядовитых веществ, пунктов хранения и захоронения радиоактивных отходов; 4) осуществление авиационных мер по борьбе с вредными организмами. Водный Кодекс Российской Федерации (от 03.06.2006 г. № 74-ФЗ), вид/наименование: Граница зоны подтопления муниципального образования «Город Архангельск» (территориальные округа Октябрьский, Ломоносовский, Майская Горка, Варавино-Фактория), тип: Иная зона с особыми условиями использования территории, решения: 1. дата решения: 03.06.2006, номер решения: 74-ФЗ, наименование ОГВ/ОМСУ: Российская Федерация 2. дата решения: 18.04.2014, номер решения: 360, наименование ОГВ/ОМСУ: Правительство Российской Федерации 3. дата решения: 01.10.2020, номер решения: 96, наименование ОГВ/ОМСУ: Двинско-Печорское бассейновое водное управление Федерального агентства водных ресурсов	
Сведения о том, что земельный участок расположен в границах особой экономической зоны, территории опережающего развития, зоны территориального развития в Российской Федерации, игровой зоны:		данные отсутствуют	
Сведения о том, что земельный участок расположен в границах особо охраняемой природной территории, Байкальской природной территории и ее экологических зон, лесопарковом зеленом поясе, охотничьего угодья, лесничества:		данные отсутствуют	
Сведения о расположении земельного участка и (или) расположенного на нем объекта недвижимости в границах территории, в отношении которой принято решение о резервировании земель для государственных или муниципальных нужд:		данные отсутствуют	
Сведения о результатах проведения государственного земельного надзора:		данные отсутствуют	
Сведения о расположении земельного участка в границах территории, в отношении которой утвержден проект межевания территории:		данные отсутствуют	



ДОКУМЕНТ ПОДПИСАН
ЭЛЕКТРОННОЙ ПОДПИСЬЮ

Сертификат: 009F0BDC181A023B64597F1E2579BEFB50

Владелец: ФЕДЕРАЛЬНАЯ СЛУЖБА ГОСУДАРСТВЕННОЙ

РЕГИСТРАЦИИ, КАДАСТРА И КАРТОГРАФИИ

Действителен: с 02.08.2024 по 26.10.2025

полное наименование должности

инициалы, фамилия

Земельный участок			
вид объекта недвижимости			
Лист № 3 раздела 1	Всего листов раздела 1: 3	Всего разделов: 8	Всего листов выписки: 13
21.10.2024г. № КУВИ-001/2024-259304809			
Кадастровый номер:		29:22:071110:16	
Условный номер земельного участка:		данные отсутствуют	
Сведения о принятии акта и (или) заключении договора, предусматривающих предоставление в соответствии с земельным законодательством исполнительным органом государственным органом власти или органом местного самоуправления, находящегося в государственной или муниципальной собственности земельного участка для строительства наемного дома социального использования или наемного дома коммерческого использования:		данные отсутствуют	
Сведения о том, что земельный участок или земельные участки образованы на основании решения об изъятии земельного участка и (или) расположенного на нем объекта недвижимости для государственных или муниципальных нужд:		данные отсутствуют	
Сведения о том, что земельный участок образован из земель или земельного участка, государственная собственность на которые не разграничена:		данные отсутствуют	
Сведения о наличии земельного спора о местоположении границ земельных участков:		данные отсутствуют	
Статус записи об объекте недвижимости:		Сведения об объекте недвижимости имеют статус "актуальные, ранее учтенные"	
Особые отметки:		Сведения об ограничениях права на объект недвижимости, обременениях данного объекта, не зарегистрированных в реестре прав, ограничений прав и обременений недвижимого имущества: вид ограничения (обременения): ограничения прав на земельный участок, предусмотренные статьей 56 Земельного кодекса Российской Федерации; срок действия: с 27.06.2016; реквизиты документа-основания: карта(план) от 16.05.2016 № б/н выдан: АО "ЛИМБ". вид ограничения (обременения): ограничения прав на земельный участок, предусмотренные статьей 56 Земельного кодекса Российской Федерации; срок действия: с 06.05.2021; реквизиты документа-основания: водный кодекс РФ от 03.06.2006 № 74-ФЗ выдан: Российская Федерация; постановление "О зонах затопления, подтопления" от 18.04.2014 № 360 выдан: Правительство Российской Федерации; приказ "Об определении границ зон затопления, подтопления в административных границах муниципального образования "город Архангельск", Архангельской области" от 01.10.2020 № 96 выдан: Двинско-Печорское бассейновое водное управление Федерального агентства водных ресурсов.	
Получатель выписки:		Демин Александр Анатольевич	



ДОКУМЕНТ ПОДПИСАН
ЭЛЕКТРОННОЙ ПОДПИСЬЮ

Сертификат: 009F0BDC181A023B64597F1E2579BEFB50

Владелец: ФЕДЕРАЛЬНАЯ СЛУЖБА ГОСУДАРСТВЕННОЙ
РЕГИСТРАЦИИ, КАДАСТРА И КАРТОГРАФИИ
Действителен: с 02.08.2024 по 26.10.2025

полное наименование должности

инициалы, фамилия

Выписка из Единого государственного реестра недвижимости об объекте недвижимости

Сведения о зарегистрированных правах

Земельный участок			
вид объекта недвижимости			
Лист № 1 раздела 2	Всего листов раздела 2: 3	Всего разделов: 8	Всего листов выписки: 13
21.10.2024г. № КУВИ-001/2024-259304809			
Кадастровый номер:		29:22:071110:16	
1	Правообладатель (правообладатели):	1.1	данные о правообладателе отсутствуют
	Сведения о возможности предоставления третьим лицам персональных данных физического лица:	1.1.1	данные отсутствуют
2	Вид, номер, дата и время государственной регистрации права:	2.1	не зарегистрировано
3	Сведения об осуществлении государственной регистрации сделки, права без необходимого в силу закона согласия третьего лица, органа:	3.1	данные отсутствуют
4	Ограничение прав и обременение объекта недвижимости:		
	4.1 вид:	Аренда	
	дата государственной регистрации:	14.04.2011 00:00:00	
	номер государственной регистрации:	29-29-01/032/2011-354	
	срок, на который установлены ограничение прав и обременение объекта недвижимости:	Срок действия с 27.03.2006 с 27.03.2006 до 21.02.2016	
	лицо, в пользу которого установлены ограничение прав и обременение объекта недвижимости:	Архангельское областное потребительское общество, ИНН: 2901137759	
	сведения о возможности предоставления третьим лицам персональных данных физического лица	данные отсутствуют	
	основание государственной регистрации:	<p>Договор, № 7/206-7, выдан 27.03.2006</p> <p>Соглашение о внесении изменений и дополнений (в договор аренды земельного участка от 27.03.2006 № 7/206-7), выдан 12.01.2015, дата государственной регистрации: 20.03.2015, номер государственной регистрации: 29-29/001-29/001/035/2015-324/1</p> <p>Соглашение (о внесении изменений и дополнений в договор аренды земельного участка №7/206-7 от 27.03.2006), выдан 21.02.2011, дата государственной регистрации: 14.04.2011, номер государственной регистрации: 29-29-01/032/2011-354</p>	
	сведения об осуществлении государственной регистрации сделки, права, ограничения права без необходимого в силу закона согласия третьего лица, органа:	данные отсутствуют	



ДОКУМЕНТ ПОДПИСАН
ЭЛЕКТРОННОЙ ПОДПИСЬЮ

Сертификат: 009F0BDC181A023B64597F1E2579BEFB50

Владелец: ФЕДЕРАЛЬНАЯ СЛУЖБА ГОСУДАРСТВЕННОЙ
РЕГИСТРАЦИИ, КАДАСТРА И КАРТОГРАФИИ
Действителен: с 02.08.2024 по 26.10.2025

полное наименование должности

инициалы, фамилия

Земельный участок		
вид объекта недвижимости		
Лист № 2 раздела 2	Всего листов раздела 2: 3	Всего разделов: 8
Всего листов выписки: 13		
21.10.2024г. № КУВИ-001/2024-259304809		
Кадастровый номер:		29:22:071110:16
	сведения об управляющем залогом и о договоре управления залогом, если такой договор заключен для управления ипотекой:	данные отсутствуют
	сведения о депозитарии, который осуществляет хранение обездвиженной документарной закладной или электронной закладной:	
	сведения о внесении изменений или дополнений в регистрационную запись об ипотеке:	
5	Договоры участия в долевом строительстве:	не зарегистрировано
6	Заявленные в судебном порядке права требования:	данные отсутствуют
7	Сведения о возможности предоставления третьим лицам персональных данных физического лица	данные отсутствуют
8	Сведения о возражении в отношении зарегистрированного права:	данные отсутствуют
9	Сведения о наличии решения об изъятии объекта недвижимости для государственных и муниципальных нужд:	данные отсутствуют
10	Сведения о невозможности государственной регистрации без личного участия правообладателя или его законного представителя:	данные отсутствуют
11	Правопритязания и сведения о наличии поступивших, но не рассмотренных заявлений о проведении государственной регистрации права (перехода, прекращения права), ограничения права или обременения объекта недвижимости, сделки в отношении объекта недвижимости:	отсутствуют

полное наименование должности	 <p>ДОКУМЕНТ ПОДПИСАН ЭЛЕКТРОННОЙ ПОДПИСЬЮ</p> <p>Сертификат: 009F0BDC181A023B64597F1E2579BEFB50</p> <p>Владелец: ФЕДЕРАЛЬНАЯ СЛУЖБА ГОСУДАРСТВЕННОЙ РЕГИСТРАЦИИ, КАДАСТРА И КАРТОГРАФИИ</p> <p>Действителен: с 02.08.2024 по 26.10.2025</p>	инициалы, фамилия

Земельный участок			
вид объекта недвижимости			
Лист № 3 раздела 2	Всего листов раздела 2: 3	Всего разделов: 8	Всего листов выписки: 13
21.10.2024г. № КУВИ-001/2024-259304809			
Кадастровый номер:		29:22:071110:16	
11	Сведения о невозможности государственной регистрации перехода, прекращения, ограничения права на земельный участок из земель сельскохозяйственного назначения:	данные отсутствуют	

полное наименование должности		ДОКУМЕНТ ПОДПИСАН	инициалы, фамилия
		ЭЛЕКТРОННОЙ ПОДПИСЬЮ	
Сертификат: 009F0BDC181A023B64597F1E2579BEFB50		Владелец: ФЕДЕРАЛЬНАЯ СЛУЖБА ГОСУДАРСТВЕННОЙ	
РЕГИСТРАЦИИ, КАДАСТРА И КАРТОГРАФИИ		Действителен: с 02.08.2024 по 26.10.2025	

Выписка из Единого государственного реестра недвижимости об объекте недвижимости
Описание местоположения земельного участка

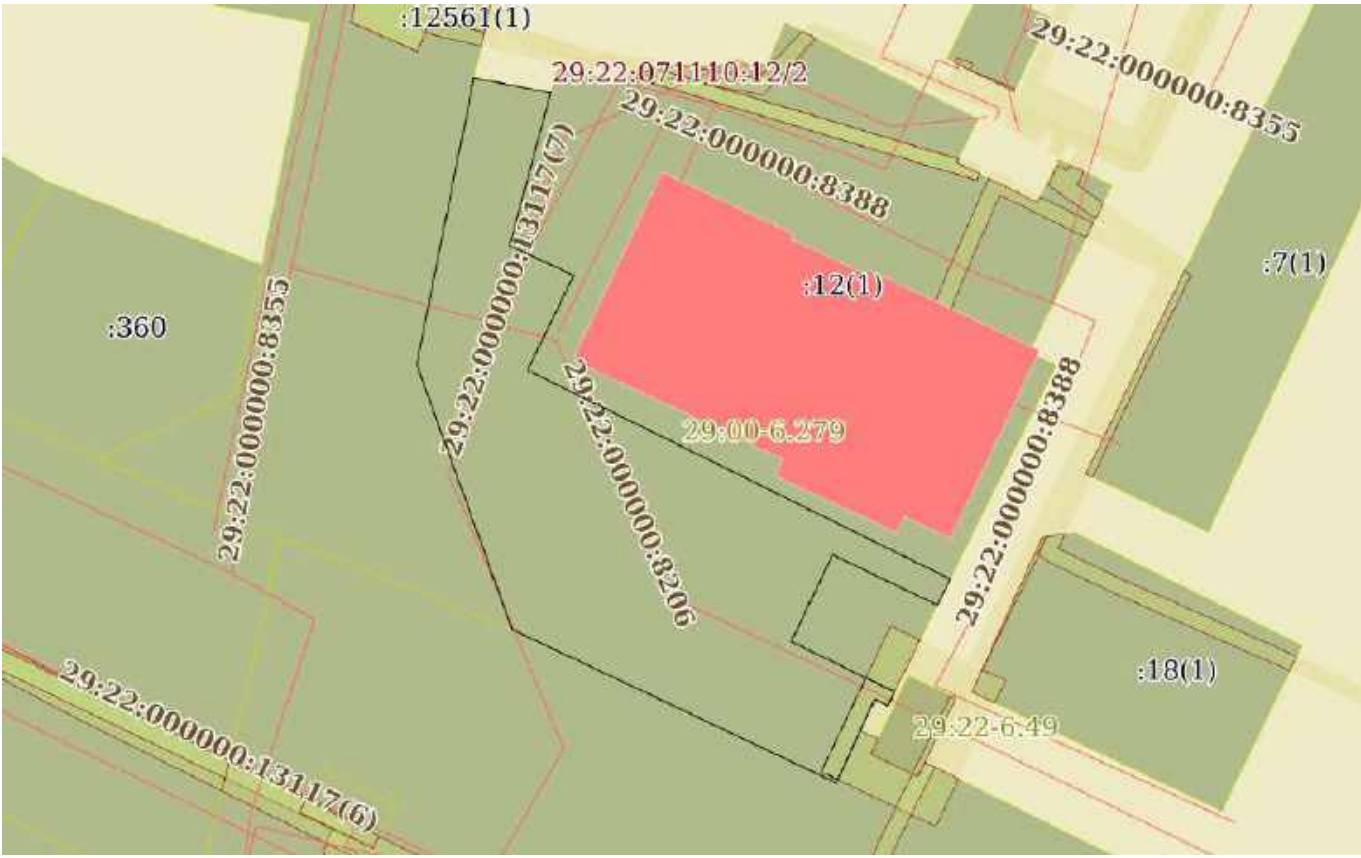
Земельный участок			
вид объекта недвижимости			

Лист № 1 раздела 3	Всего листов раздела 3: 1	Всего разделов: 8	Всего листов выписки: 13
--------------------	---------------------------	-------------------	--------------------------

21.10.2024г. № КУВИ-001/2024-259304809

Кадастровый номер: 29:22:071110:16

План (чертеж, схема) земельного участка



Масштаб 1:1000 Условные обозначения:

полное наименование должности	 ДОКУМЕНТ ПОДПИСАН ЭЛЕКТРОННОЙ ПОДПИСЬЮ	инициалы, фамилия
	Сертификат: 009F0BDC181A023B64597F1E2579BEFB50 Владелец: ФЕДЕРАЛЬНАЯ СЛУЖБА ГОСУДАРСТВЕННОЙ РЕГИСТРАЦИИ, КАДАСТРА И КАРТОГРАФИИ Действителен: с 02.08.2024 по 26.10.2025	

Выписка из Единого государственного реестра недвижимости об объекте недвижимости

Описание местоположения земельного участка

Земельный участок			
вид объекта недвижимости			
Лист № 1 раздела 3.1	Всего листов раздела 3.1: 1	Всего разделов: 8	Всего листов выписки: 13
21.10.2024г. № КУВИ-001/2024-259304809			
Кадастровый номер:		29:22:071110:16	

Описание местоположения границ земельного участка							
№ п/п	Номер точки		Дирекционный угол	Горизонтальное проложение, м	Описание закрепления на местности	Кадастровые номера смежных участков	Сведения об адресах правообладателей смежных земельных участков
	начальная	конечная					
1	2	3	4	5	6	7	8
1	1.1.1	1.1.2	195°42.2'	21.23	данные отсутствуют	29:22:071110:12(1)	данные отсутствуют
2	1.1.2	1.1.3	114°59.9'	9.49	данные отсутствуют	29:22:071110:12(1)	данные отсутствуют
3	1.1.3	1.1.4	206°1.3'	14.13	данные отсутствуют	29:22:071110:12(1)	данные отсутствуют
4	1.1.4	1.1.5	116°19.1'	63.2	данные отсутствуют	29:22:071110:12(1)	данные отсутствуют
5	1.1.5	1.1.6	206°26.0'	3.89	данные отсутствуют	данные отсутствуют	данные отсутствуют
6	1.1.6	1.1.7	295°42.6'	15.58	данные отсутствуют	29:22:071110:723(1)	данные отсутствуют
7	1.1.7	1.1.8	205°23.6'	12.9	данные отсутствуют	29:22:071110:723(1)	данные отсутствуют
8	1.1.8	1.1.9	115°56.9'	15.38	данные отсутствуют	29:22:071110:723(1)	данные отсутствуют
9	1.1.9	1.1.10	206°3.9'	2.05	данные отсутствуют	данные отсутствуют	данные отсутствуют
10	1.1.10	1.1.11	296°33.9'	1.92	данные отсутствуют	данные отсутствуют	данные отсутствуют
11	1.1.11	1.1.12	204°45.7'	12.37	данные отсутствуют	данные отсутствуют	данные отсутствуют
12	1.1.12	1.1.13	295°20.3'	48.06	данные отсутствуют	29:22:000000:7929(2)	данные отсутствуют
13	1.1.13	1.1.14	340°11.0'	37.76	данные отсутствуют	29:22:000000:12561(1)	данные отсутствуют
14	1.1.14	1.1.15	11°17.8'	39.16	данные отсутствуют	29:22:000000:12561(1)	данные отсутствуют
15	1.1.15	1.1.1	100°42.6'	10.49	данные отсутствуют	данные отсутствуют	данные отсутствуют



ДОКУМЕНТ ПОДПИСАН
ЭЛЕКТРОННОЙ ПОДПИСЬЮ

Сертификат: 009F0BDC181A023B64597F1E2579BEFB50

Владелец: ФЕДЕРАЛЬНАЯ СЛУЖБА ГОСУДАРСТВЕННОЙ

РЕГИСТРАЦИИ, КАДАСТРА И КАРТОГРАФИИ

Действителен: с 02.08.2024 по 26.10.2025

полное наименование должности

инициалы, фамилия

Выписка из Единого государственного реестра недвижимости об объекте недвижимости
Описание местоположения земельного участка

Земельный участок			
вид объекта недвижимости			
Лист № 1 раздела 3.2	Всего листов раздела 3.2: 1	Всего разделов: 8	Всего листов выписки: 13
21.10.2024г. № КУВИ-001/2024-259304809			
Кадастровый номер:		29:22:071110:16	

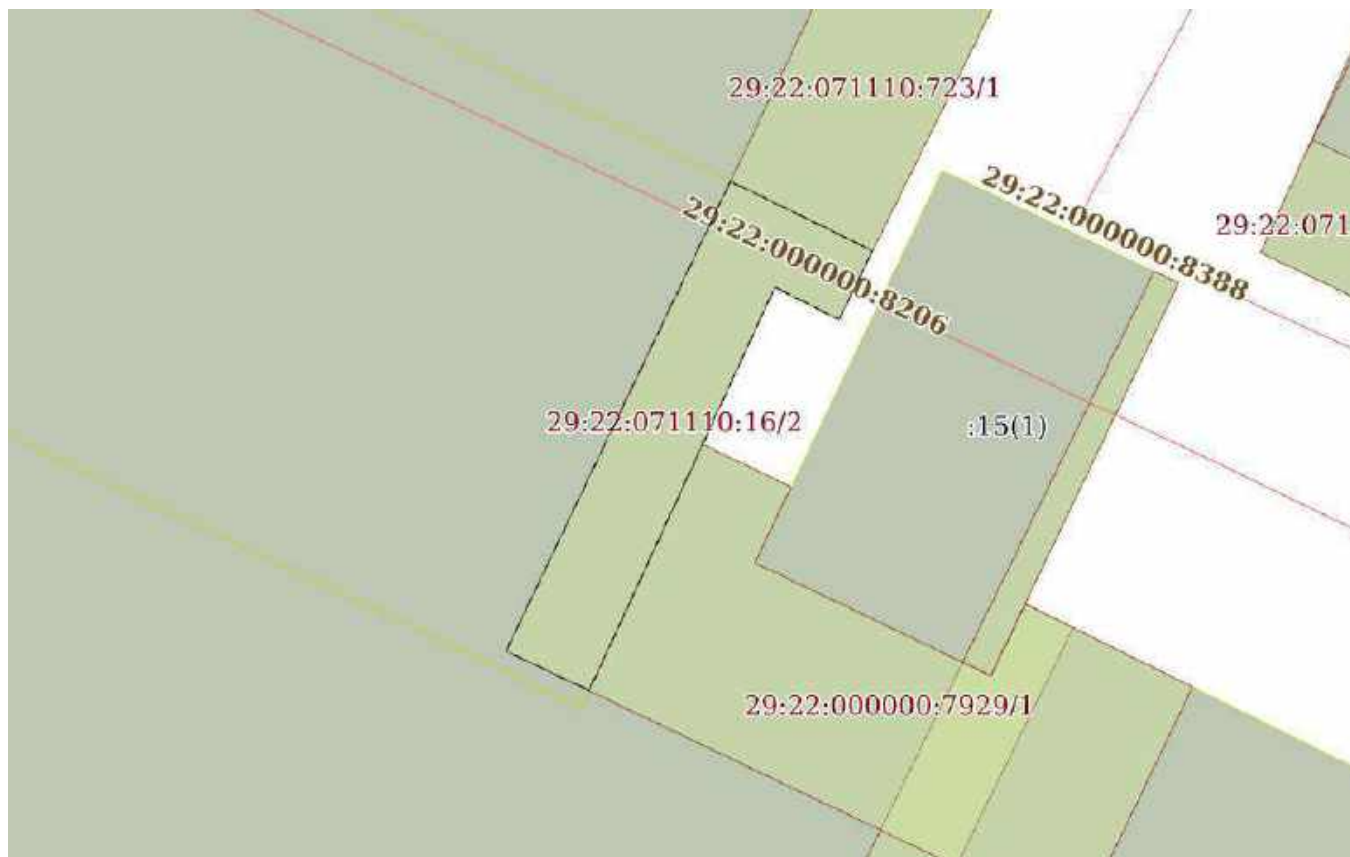
Сведения о характерных точках границы земельного участка				
Система координат МСК-29 зона 2				
Номер точки	Координаты, м		Описание закрепления на местности	Средняя квадратичная погрешность определения координат характерных точек границ земельного участка, м
	X	Y		
1	2	3	4	5
1	647393.16	2527680.49	Временный межевой знак	0.1
2	647372.66	2527674.97	Временный межевой знак	0.1
3	647368.65	2527683.57	Временный межевой знак	0.1
4	647355.95	2527677.37	Временный межевой знак	0.1
5	647327.93	2527734.02	Временный межевой знак	0.1
6	647324.45	2527732.29	Временный межевой знак	0.1
7	647331.21	2527718.25	Временный межевой знак	0.1
8	647319.56	2527712.72	Временный межевой знак	0.1
9	647312.83	2527726.55	Временный межевой знак	0.1
10	647310.99	2527725.65	Временный межевой знак	0.1
11	647311.85	2527723.93	Временный межевой знак	0.1
12	647300.62	2527718.75	Временный межевой знак	0.1
13	647321.19	2527675.31	Временный межевой знак	0.1
14	647356.71	2527662.51	Временный межевой знак	0.1
15	647395.11	2527670.18	Временный межевой знак	0.1
1	647393.16	2527680.49	Временный межевой знак	0.1

полное наименование должности		ДОКУМЕНТ ПОДПИСАН ЭЛЕКТРОННОЙ ПОДПИСЬЮ	инициалы, фамилия
	Сертификат: 009F0BDC181A023B64597F1E2579BEFB50 Владелец: ФЕДЕРАЛЬНАЯ СЛУЖБА ГОСУДАРСТВЕННОЙ РЕГИСТРАЦИИ, КАДАСТРА И КАРТОГРАФИИ Действителен: с 02.08.2024 по 26.10.2025		


Выписка из Единого государственного реестра недвижимости об объекте недвижимости
Сведения о частях земельного участка

Земельный участок			
вид объекта недвижимости			
Лист № 1 раздела 4	Всего листов раздела 4: 1	Всего разделов: 8	Всего листов выписки: 13
21.10.2024г. № КУВИ-001/2024-259304809			
Кадастровый номер:		29:22:071110:16	

План (чертеж, схема) части земельного участка Учетный номер части: 29:22:071110:16/2



Масштаб 1:200 Условные обозначения:

полное наименование должности	 ДОКУМЕНТ ПОДПИСАН ЭЛЕКТРОННОЙ ПОДПИСЬЮ	инициалы, фамилия
	Сертификат: 009F0BDC181A023B64597F1E2579BEFB50 Владелец: ФЕДЕРАЛЬНАЯ СЛУЖБА ГОСУДАРСТВЕННОЙ РЕГИСТРАЦИИ, КАДАСТРА И КАРТОГРАФИИ Действителен: с 02.08.2024 по 26.10.2025	

Выписка из Единого государственного реестра недвижимости об объекте недвижимости
Сведения о частях земельного участка

Земельный участок			
вид объекта недвижимости			
Лист № 1 раздела 4.1	Всего листов раздела 4.1: 2	Всего разделов: 8	Всего листов выписки: 13
21.10.2024г. № КУВИ-001/2024-259304809			
Кадастровый номер:		29:22:071110:16	

Учетный номер части	Площадь, м2	Содержание ограничения в использовании или ограничения права на объект недвижимости или обременения объекта недвижимости
1	2	3
29:22:071110:16/2	37	вид ограничения (обременения): ограничения прав на земельный участок, предусмотренные статьей 56 Земельного кодекса Российской Федерации; Срок действия: не установлен; реквизиты документа-основания: карта(план) от 16.05.2016 № б/н выдан: АО "ЛИМБ"; Содержание ограничения (обременения): Ограничения: в охранных зонах запрещается осуществлять любые действия, которые могут нарушить безопасную работу объектов электросетевого хозяйства, в том числе привести к их повреждению или уничтожению, и (или) повлечь причинение вреда жизни, здоровью граждан и имуществу физических или юридических лиц, а также повлечь нанесение экологического ущерба и возникновение пожаров (Постановление Правительства РФ от 24 февраля 2009 г. N 160 «О порядке установления охранных зон объектов электросетевого хозяйства и особых условий использования земельных участков, расположенных в границах таких зон»); Реестровый номер границы: 29.22.2.249
	Весь	вид ограничения (обременения): ограничения прав на земельный участок, предусмотренные статьей 56 Земельного кодекса Российской Федерации; Срок действия: не установлен; реквизиты документа-основания: водный кодекс РФ от 03.06.2006 № 74-ФЗ выдан: Российская Федерация; постановление "О зонах затопления, подтопления" от 18.04.2014 № 360 выдан: Правительство Российской Федерации; приказ "Об определении границ зон затопления, подтопления в административных границах муниципального образования "город Архангельск", Архангельской области" от 01.10.2020 № 96 выдан: Двинско-Печорское бассейновое водное управление Федерального агентства водных ресурсов; Содержание ограничения (обременения): В границах зон затопления, подтопления, в соответствии с законодательством Российской Федерации о градостроительной деятельности отнесенных к зонам с особыми условиями использования территорий, запрещаются: 1) размещение новых населенных пунктов и строительство объектов капитального строительства без обеспечения инженерной защиты таких населенных пунктов и объектов от затопления, подтопления; 2) использование сточных вод в целях регулирования плодородия почв; 3) размещение кладбищ, скотомогильников, объектов размещения отходов производства и потребления, химических, взрывчатых, токсичных, отравляющих и ядовитых веществ, пунктов хранения и захоронения радиоактивных отходов; 4) осуществление авиационных мер по борьбе с вредными организмами. Водный Кодекс Российской Федерации (от 03.06.2006 г. № 74-ФЗ); Реестровый номер границы: 29:00-6.279; Вид объекта реестра границ: Зона с особыми условиями использования территории; Вид зоны по документу: Граница зоны подтопления муниципального образования «Город Архангельск» (территориальные округа Октябрьский, Ломоносовский, Майская Горка, Варавино-Фактория); Тип зоны:



ДОКУМЕНТ ПОДПИСАН
ЭЛЕКТРОННОЙ ПОДПИСЬЮ


Сертификат: 009F0BDC181A023B64597F1E2579BEFB50

Владелец: ФЕДЕРАЛЬНАЯ СЛУЖБА ГОСУДАРСТВЕННОЙ
РЕГИСТРАЦИИ, КАДАСТРА И КАРТОГРАФИИ
Действителен: с 02.08.2024 по 26.10.2025

полное наименование должности

инициалы, фамилия

Земельный участок			
вид объекта недвижимости			
Лист № 2 раздела 4.1	Всего листов раздела 4.1: 2	Всего разделов: 8	Всего листов выписки: 13
21.10.2024г. № КУВИ-001/2024-259304809			
Кадастровый номер:		29:22:071110:16	
Иная зона с особыми условиями использования территории			

полное наименование должности	 ДОКУМЕНТ ПОДПИСАН ЭЛЕКТРОННОЙ ПОДПИСЬЮ Сертификат: 009F0BDC181A023B64597F1E2579BEFB50 Владелец: ФЕДЕРАЛЬНАЯ СЛУЖБА ГОСУДАРСТВЕННОЙ РЕГИСТРАЦИИ, КАДАСТРА И КАРТОГРАФИИ Действителен: с 02.08.2024 по 26.10.2025	инициалы, фамилия

Выписка из Единого государственного реестра недвижимости об объекте недвижимости

Сведения о частях земельного участка

Земельный участок			
вид объекта недвижимости			
Лист № 1 раздела 4.2	Всего листов раздела 4.2: 1	Всего разделов: 8	Всего листов выписки: 13
21.10.2024г. № КУВИ-001/2024-259304809			
Кадастровый номер:		29:22:071110:16	

Сведения о характерных точках границы части (частей) земельного участка				
Учетный номер части: 29:22:071110:16/2				
Система координат МСК-29 зона 2				
Номер точки	Координаты, м		Описание закрепления на местности	Средняя квадратичная погрешность определения координат характерных точек границ земельного участка, м
	X	Y		
1	2	3	4	5
1	647314.69	2527722.74	-	-
2	647302.11	2527716.73	-	0.1
3	647301.05	2527718.95	-	-
4	647311.85	2527723.93	Временный межевой знак	0.1
5	647310.99	2527725.65	Временный межевой знак	0.1
6	647312.83	2527726.55	Временный межевой знак	0.1
1	647314.69	2527722.74	-	-



ДОКУМЕНТ ПОДПИСАН
ЭЛЕКТРОННОЙ ПОДПИСЬЮ

Сертификат: 009F0BDC181A023B64597F1E2579BEFB50

Владелец: ФЕДЕРАЛЬНАЯ СЛУЖБА ГОСУДАРСТВЕННОЙ

РЕГИСТРАЦИИ, КАДАСТРА И КАРТОГРАФИИ

Действителен: с 02.08.2024 по 26.10.2025

полное наименование должности

инициалы, фамилия

Филиал публично-правовой компании "Роскадастр" по Архангельской области и Ненецкому автономному округу
полное наименование органа регистрации прав

Выписка из Единого государственного реестра недвижимости об объекте недвижимости

Сведения о характеристиках объекта недвижимости

На основании запроса от 21.10.2024, поступившего на рассмотрение 21.10.2024, сообщаем, что согласно записям Единого государственного реестра недвижимости:

Раздел 1 Лист 1

Земельный участок			
вид объекта недвижимости			
Лист № 1 раздела 1	Всего листов раздела 1: 4	Всего разделов: 8	Всего листов выписки: 21
22.10.2024г. № КУВИ-001/2024-259305156			
Кадастровый номер:	29:22:071110:18		
Номер кадастрового квартала:	29:22:071110		
Дата присвоения кадастрового номера:	06.02.2008		
Ранее присвоенный государственный учетный номер:	данные отсутствуют		
Местоположение:	Местоположение установлено относительно ориентира, расположенного за пределами участка. Почтовый адрес ориентира: Архангельская область, г. Архангельск, территориальный округ Варавино-Фактория, пр. Ленинградский, д. 331.		
Площадь:	930 +/- 11		
Кадастровая стоимость, руб.:	1420815.31		
Кадастровые номера расположенных в пределах земельного участка объектов недвижимости:	29:22:071110:39		
Кадастровые номера объектов недвижимости, из которых образован объект недвижимости:	29:22:071110:17		
Кадастровые номера образованных объектов недвижимости:	данные отсутствуют		
Категория земель:	Земли населенных пунктов		
Виды разрешенного использования:	Для завершения строительства муниципального жилого дома		
Сведения о кадастровом инженере:	данные отсутствуют		
Сведения о лесах, водных объектах и об иных природных объектах, расположенных в пределах земельного участка:	данные отсутствуют		



ДОКУМЕНТ ПОДПИСАН
ЭЛЕКТРОННОЙ ПОДПИСЬЮ

Сертификат: 009F0BDC181A023B64597F1E2579BEFB50

Владелец: ФЕДЕРАЛЬНАЯ СЛУЖБА ГОСУДАРСТВЕННОЙ
РЕГИСТРАЦИИ, КАДАСТРА И КАРТОГРАФИИ
Действителен: с 02.08.2024 по 26.10.2025

полное наименование должности

инициалы, фамилия

Земельный участок			
вид объекта недвижимости			
Лист № 2 раздела 1	Всего листов раздела 1: 4	Всего разделов: 8	Всего листов выписки: 21
22.10.2024г. № КУВИ-001/2024-259305156			
Кадастровый номер:		29:22:071110:18	
Сведения о том, что земельный участок полностью расположен в границах зоны с особыми условиями использования территории, территории объекта культурного наследия, публичного сервитута:	Земельный участок полностью расположен в границах зоны с реестровым номером 29:00-6.279 от 31.10.2020, ограничение использования земельного участка в пределах зоны: В границах зон затопления, подтопления, в соответствии с законодательством Российской Федерации о градостроительной деятельности отнесенных к зонам с особыми условиями использования территорий, запрещаются: 1) размещение новых населенных пунктов и строительство объектов капитального строительства без обеспечения инженерной защиты таких населенных пунктов и объектов от затопления, подтопления; 2) использование сточных вод в целях регулирования плодородия почв; 3) размещение кладбищ, скотомогильников, объектов размещения отходов производства и потребления, химических, взрывчатых, токсичных, отравляющих и ядовитых веществ, пунктов хранения и захоронения радиоактивных отходов; 4) осуществление авиационных мер по борьбе с вредными организмами. Водный Кодекс Российской Федерации (от 03.06.2006 г. № 74-ФЗ), вид/наименование: Граница зоны подтопления муниципального образования «Город Архангельск» (территориальные округа Октябрьский, Ломоносовский, Майская Горка, Варавино-Фактория), тип: Иная зона с особыми условиями использования территории, решения: 1. дата решения: 03.06.2006, номер решения: 74-ФЗ, наименование ОГВ/ОМСУ: Российская Федерация 2. дата решения: 18.04.2014, номер решения: 360, наименование ОГВ/ОМСУ: Правительство Российской Федерации 3. дата решения: 01.10.2020, номер решения: 96, наименование ОГВ/ОМСУ: Двинско-Печорское бассейновое водное управление Федерального агентства водных ресурсов		
Сведения о том, что земельный участок расположен в границах особой экономической зоны, территории опережающего развития, зоны территориального развития в Российской Федерации, игровой зоны:	данные отсутствуют		
Сведения о том, что земельный участок расположен в границах особо охраняемой природной территории, Байкальской природной территории и ее экологических зон, лесопарковом зеленом поясе, охотничьего угодья, лесничества:	данные отсутствуют		
Сведения о расположении земельного участка и (или) расположенного на нем объекта недвижимости в границах территории, в отношении которой принято решение о резервировании земель для государственных или муниципальных нужд:	данные отсутствуют		
Сведения о результатах проведения государственного земельного надзора:	данные отсутствуют		
Сведения о расположении земельного участка в границах территории, в отношении которой утвержден проект межевания территории:	данные отсутствуют		



ДОКУМЕНТ ПОДПИСАН
ЭЛЕКТРОННОЙ ПОДПИСЬЮ

Сертификат: 009F0BDC181A023B64597F1E2579BEFB50

Владелец: ФЕДЕРАЛЬНАЯ СЛУЖБА ГОСУДАРСТВЕННОЙ

РЕГИСТРАЦИИ, КАДАСТРА И КАРТОГРАФИИ

Действителен: с 02.08.2024 по 26.10.2025

полное наименование должности

инициалы, фамилия

Земельный участок			
вид объекта недвижимости			
Лист № 3 раздела 1	Всего листов раздела 1: 4	Всего разделов: 8	Всего листов выписки: 21

22.10.2024г. № КУВИ-001/2024-259305156

Кадастровый номер: 29:22:071110:18

Условный номер земельного участка:	данные отсутствуют
Сведения о принятии акта и (или) заключении договора, предусматривающих предоставление в соответствии с земельным законодательством исполнительным органом государственным органом власти или органом местного самоуправления, находящегося в государственной или муниципальной собственности земельного участка для строительства наемного дома социального использования или наемного дома коммерческого использования:	данные отсутствуют
Сведения о том, что земельный участок или земельные участки образованы на основании решения об изъятии земельного участка и (или) расположенного на нем объекта недвижимости для государственных или муниципальных нужд:	данные отсутствуют
Сведения о том, что земельный участок образован из земель или земельного участка, государственная собственность на которые не разграничена:	данные отсутствуют
Сведения о наличии земельного спора о местоположении границ земельных участков:	данные отсутствуют
Статус записи об объекте недвижимости:	Сведения об объекте недвижимости имеют статус "актуальные, ранее учтенные"
Особые отметки:	Сведения об ограничениях права на объект недвижимости, обременениях данного объекта, не зарегистрированных в реестре прав, ограничений прав и обременений недвижимого имущества: вид ограничения (обременения): ограничения прав на земельный участок, предусмотренные статьей 56 Земельного кодекса Российской Федерации; срок действия: с 27.06.2016; реквизиты документа-основания: карта(план) от 16.05.2016 № б/н выдан: АО "ЛИМБ". вид ограничения (обременения): ограничения прав на земельный участок, предусмотренные статьей 56 Земельного кодекса Российской Федерации; срок действия: с 06.05.2021; реквизиты документа-основания: водный кодекс РФ от 03.06.2006 № 74-ФЗ выдан: Российская Федерация; постановление "О зонах затопления, подтопления" от 18.04.2014 № 360 выдан: Правительство Российской Федерации; приказ "Об определении границ зон затопления, подтопления в административных границах муниципального образования "город Архангельск", Архангельской области" от 01.10.2020 № 96 выдан: Двинско-Печорское бассейновое водное управление Федерального агентства водных ресурсов. вид ограничения (обременения): ограничения прав на земельный участок, предусмотренные статьей 56 Земельного кодекса Российской Федерации; срок действия: с 29.07.2021; реквизиты



ДОКУМЕНТ ПОДПИСАН
ЭЛЕКТРОННОЙ ПОДПИСЬЮ

Сертификат: 009F0BDC181A023B64597F1E2579BEFB50

Владелец: ФЕДЕРАЛЬНАЯ СЛУЖБА ГОСУДАРСТВЕННОЙ

РЕГИСТРАЦИИ, КАДАСТРА И КАРТОГРАФИИ

Действителен: с 02.08.2024 по 26.10.2025

полное наименование должности

инициалы, фамилия

Земельный участок			
вид объекта недвижимости			
Лист № 4 раздела 1	Всего листов раздела 1: 4	Всего разделов: 8	Всего листов выписки: 21
22.10.2024г. № КУВИ-001/2024-259305156			
Кадастровый номер:		29:22:071110:18	
		<p>документа-основания: постановление "О порядке установления охранных зон объектов электросетевого хозяйства и особых условий использования земельных участков, расположенных в границах таких зон" от 24.02.2009 № 160 выдан: Правительство Российской Федерации . вид ограничения (обременения): ограничения прав на земельный участок, предусмотренные статьей 56 Земельного кодекса Российской Федерации; срок действия: с 19.08.2021; реквизиты документа-основания: постановление "О порядке установления охранных зон объектов электросетевого хозяйства и особых условий использования земельных участков, расположенных в границах таких зон" от 24.02.2009 № 160 выдан: Правительство Российской Федерации .</p>	
Получатель выписки:		Демин Александр Анатольевич	

полное наименование должности	 ДОКУМЕНТ ПОДПИСАН ЭЛЕКТРОННОЙ ПОДПИСЬЮ Сертификат: 009F0BDC181A023B64597F1E2579BEFB50 Владелец: ФЕДЕРАЛЬНАЯ СЛУЖБА ГОСУДАРСТВЕННОЙ РЕГИСТРАЦИИ, КАДАСТРА И КАРТОГРАФИИ Действителен: с 02.08.2024 по 26.10.2025	инициалы, фамилия
-------------------------------	---	-------------------

Выписка из Единого государственного реестра недвижимости об объекте недвижимости
Сведения о зарегистрированных правах

Земельный участок			
вид объекта недвижимости			
Лист № 1 раздела 2	Всего листов раздела 2: 4	Всего разделов: 8	Всего листов выписки: 21
22.10.2024г. № КУВИ-001/2024-259305156			
Кадастровый номер:		29:22:071110:18	
1	Правообладатель (правообладатели):	1.1	Общество с ограниченной ответственностью "ИнтерСтрой", ИНН: 2901121290
	Сведения о возможности предоставления третьим лицам персональных данных физического лица:	1.1.1	данные отсутствуют
2	Вид, номер, дата и время государственной регистрации права:	2.1	Собственность 29-29-01/096/2011-142 17.09.2011 00:00:00
3	Сведения об осуществлении государственной регистрации сделки, права без необходимого в силу закона согласия третьего лица, органа:	3.1	данные отсутствуют
4	Ограничение прав и обременение объекта недвижимости:		
	4.1 вид:	Запрещение регистрации	
	дата государственной регистрации:	30.11.2020 14:24:04	
	номер государственной регистрации:	29:22:071110:18-29/045/2020-12	
	срок, на который установлены ограничение прав и обременение объекта недвижимости:	Срок не определен	
	лицо, в пользу которого установлены ограничение прав и обременение объекта недвижимости:	Не определено	
	сведения о возможности предоставления третьим лицам персональных данных физического лица	данные отсутствуют	
	основание государственной регистрации:	Постановление о запрете на совершение действий по регистрации, № 65753/20/29021-ИП, выдан 12.11.2020, Отделение судебных приставов по Соломбальскому округу г. Архангельска Управления Федеральной службы судебных приставов по Архангельской области и Ненецкому автономному округу	
	сведения об осуществлении государственной регистрации сделки, права, ограничения права без необходимого в силу закона согласия третьего лица, органа:	данные отсутствуют	
	сведения об управляющем залогом и о договоре управления залогом, если такой договор заключен для управления ипотекой:	данные отсутствуют	



ДОКУМЕНТ ПОДПИСАН
ЭЛЕКТРОННОЙ ПОДПИСЬЮ

Сертификат: 009F0BDC181A023B64597F1E2579BEFB50

Владелец: ФЕДЕРАЛЬНАЯ СЛУЖБА ГОСУДАРСТВЕННОЙ
РЕГИСТРАЦИИ, КАДАСТРА И КАРТОГРАФИИ
Действителен: с 02.08.2024 по 26.10.2025

полное наименование должности

инициалы, фамилия

Земельный участок			
вид объекта недвижимости			
Лист № 2 раздела 2	Всего листов раздела 2: 4	Всего разделов: 8	Всего листов выписки: 21

22.10.2024г. № КУВИ-001/2024-259305156

Кадастровый номер: 29:22:071110:18

	сведения о депозитари, который осуществляет хранение бездвиженной документарной закладной или электронной закладной:	
	ведения о внесении изменений или дополнений в регистрационную запись об ипотеке:	
4.2	вид:	Запрещение регистрации
	дата государственной регистрации:	08.05.2020 09:25:33
	номер государственной регистрации:	29:22:071110:18-29/045/2020-6
	срок, на который установлены ограничение прав и обременение объекта недвижимости:	Срок не определен
	лицо, в пользу которого установлены ограничение прав и обременение объекта недвижимости:	Не определено
	сведения о возможности предоставления третьим лицам персональных данных физического лица	данные отсутствуют
	основание государственной регистрации:	Постановление о запрете на совершение действий по регистрации, № 170107049/2921, выдан 30.04.2020, Отдел судебных приставов по Соломбальскому округу г. Архангельска Управления Федеральной службы судебных приставов по Архангельской области и Ненецкому автономному округу
	сведения об осуществлении государственной регистрации сделки, права, ограничения права без необходимого в силу закона согласия третьего лица, органа:	данные отсутствуют
	сведения об управляющем залогом и о договоре управления залогом, если такой договор заключен для управления ипотекой:	данные отсутствуют
	сведения о депозитари, который осуществляет хранение бездвиженной документарной закладной или электронной закладной:	
	ведения о внесении изменений или дополнений в регистрационную запись об ипотеке:	
4.3	вид:	Запрещение регистрации
	дата государственной регистрации:	07.08.2019 10:22:46
	номер государственной регистрации:	29:22:071110:18-29/045/2019-3
	срок, на который установлены ограничение прав и обременение объекта недвижимости:	срок не определен



ДОКУМЕНТ ПОДПИСАН
ЭЛЕКТРОННОЙ ПОДПИСЬЮ

Сертификат: 009F0BDC181A023B64597F1E2579BEFB50

Владелец: ФЕДЕРАЛЬНАЯ СЛУЖБА ГОСУДАРСТВЕННОЙ

РЕГИСТРАЦИИ, КАДАСТРА И КАРТОГРАФИИ

Действителен: с 02.08.2024 по 26.10.2025

полное наименование должности

инициалы, фамилия

Земельный участок

вид объекта недвижимости

Лист № 3 раздела 2

Всего листов раздела 2: 4

Всего разделов: 8

Всего листов выписки: 21

22.10.2024г. № КУВИ-001/2024-259305156

Кадастровый номер:

29:22:071110:18

	лицо, в пользу которого установлены ограничение прав и обременение объекта недвижимости:	не определено
	сведения о возможности предоставления третьим лицам персональных данных физического лица	данные отсутствуют
	основание государственной регистрации:	Постановление о запрете на совершение действий по регистрации (pdf), № 158824050/2921, выдан 22.07.2019, Отдел судебных приставов по Соломбальскому округу г. Архангельска Управления Федеральной службы судебных приставов по Архангельской области и Ненецкому автономному округу
	сведения об осуществлении государственной регистрации сделки, права, ограничения права без необходимого в силу закона согласия третьего лица, органа:	данные отсутствуют
	сведения об управляющем залогом и о договоре управления залогом, если такой договор заключен для управления ипотекой:	данные отсутствуют
	сведения о депозитарии, который осуществляет хранение обездвиженной документарной закладной или электронной закладной:	
	сведения о внесении изменений или дополнений в регистрационную запись об ипотеке:	
5	Договоры участия в долевом строительстве:	не зарегистрировано
6	Заявленные в судебном порядке права требования:	данные отсутствуют
7	Сведения о возможности предоставления третьим лицам персональных данных физического лица	данные отсутствуют
8	Сведения о возражении в отношении зарегистрированного права:	данные отсутствуют
9	Сведения о наличии решения об изъятии объекта недвижимости для государственных и муниципальных нужд:	данные отсутствуют
10	Сведения о невозможности государственной регистрации без личного участия правообладателя или его законного представителя:	данные отсутствуют



ДОКУМЕНТ ПОДПИСАН
ЭЛЕКТРОННОЙ ПОДПИСЬЮ

Сертификат: 009F0BDC181A023B64597F1E2579BEFB50

Владелец: ФЕДЕРАЛЬНАЯ СЛУЖБА ГОСУДАРСТВЕННОЙ

РЕГИСТРАЦИИ, КАДАСТРА И КАРТОГРАФИИ

Действителен: с 02.08.2024 по 26.10.2025

полное наименование должности

инициалы, фамилия

Земельный участок			
вид объекта недвижимости			
Лист № 4 раздела 2	Всего листов раздела 2: 4	Всего разделов: 8	Всего листов выписки: 21
22.10.2024г. № КУВИ-001/2024-259305156			
Кадастровый номер:		29:22:071110:18	
11	Правопритязания и сведения о наличии поступивших, но не рассмотренных заявлений о проведении государственной регистрации права (перехода, прекращения права), ограничения права или обременения объекта недвижимости, сделки в отношении объекта недвижимости:	отсутствуют	
11	Сведения о невозможности государственной регистрации перехода, прекращения, ограничения права на земельный участок из земель сельскохозяйственного назначения:	данные отсутствуют	

полное наименование должности	 ДОКУМЕНТ ПОДПИСАН ЭЛЕКТРОННОЙ ПОДПИСЬЮ Сертификат: 009F0BDC181A023B64597F1E2579BEFB50 Владелец: ФЕДЕРАЛЬНАЯ СЛУЖБА ГОСУДАРСТВЕННОЙ РЕГИСТРАЦИИ, КАДАСТРА И КАРТОГРАФИИ Действителен: с 02.08.2024 по 26.10.2025	инициалы, фамилия
-------------------------------	---	-------------------

Выписка из Единого государственного реестра недвижимости об объекте недвижимости
Описание местоположения земельного участка

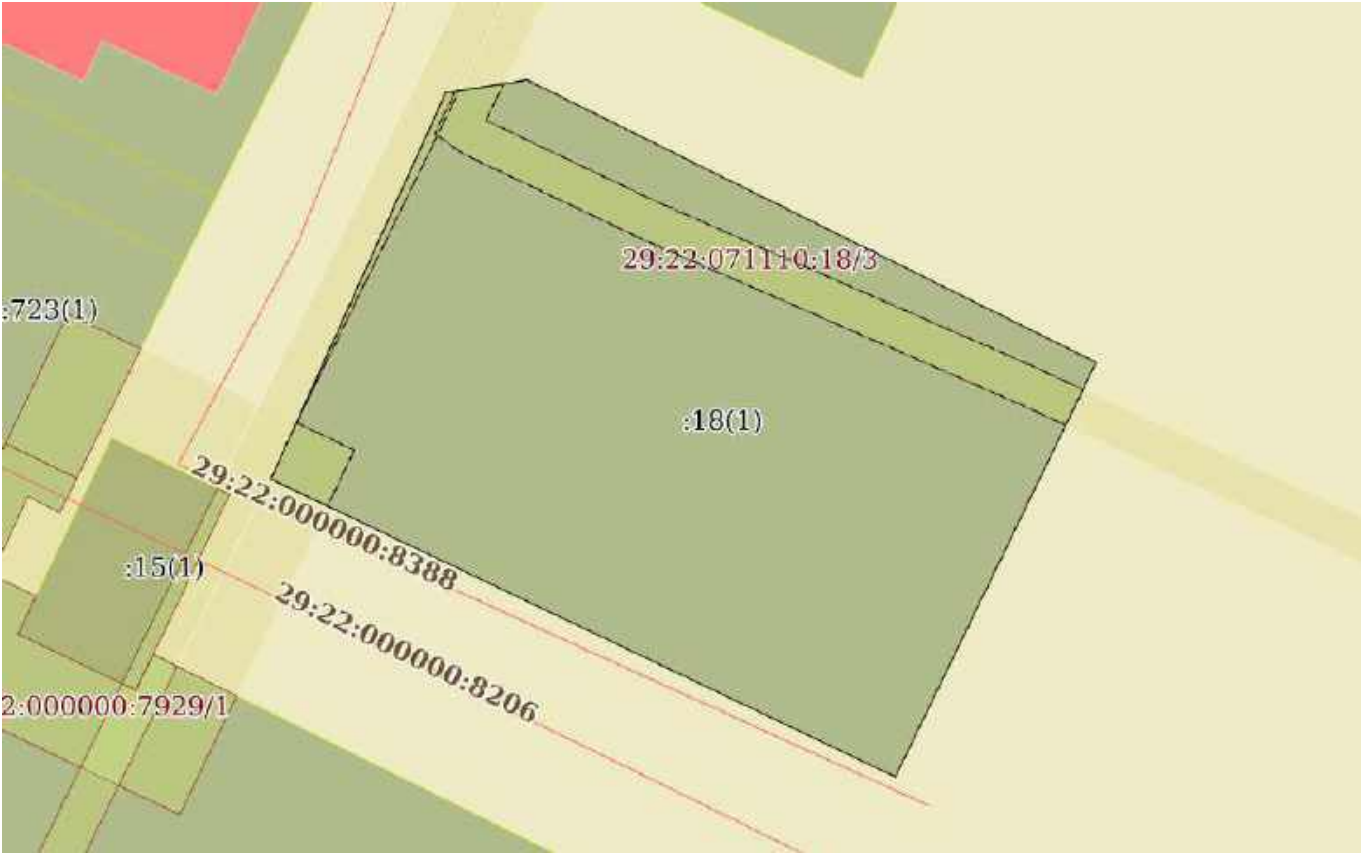
Земельный участок
вид объекта недвижимости

Лист № 1 раздела 3 Всего листов раздела 3: 1 Всего разделов: 8 Всего листов выписки: 21

22.10.2024г. № КУВИ-001/2024-259305156


Кадастровый номер: 29:22:071110:18

План (чертеж, схема) земельного участка



Масштаб 1:400 Условные обозначения:

полное наименование должности инициалы, фамилия


 ДОКУМЕНТ ПОДПИСАН
 ЭЛЕКТРОННОЙ ПОДПИСЬЮ
 Сертификат: 009F0BDC181A023B64597F1E2579BEFB50
 Владелец: ФЕДЕРАЛЬНАЯ СЛУЖБА ГОСУДАРСТВЕННОЙ
 РЕГИСТРАЦИИ, КАДАСТРА И КАРТОГРАФИИ
 Действителен: с 02.08.2024 по 26.10.2025

Выписка из Единого государственного реестра недвижимости об объекте недвижимости

Описание местоположения земельного участка

Земельный участок			
вид объекта недвижимости			
Лист № 1 раздела 3.1	Всего листов раздела 3.1: 1	Всего разделов: 8	Всего листов выписки: 21
22.10.2024г. № КУВИ-001/2024-259305156			
Кадастровый номер:		29:22:071110:18	

Описание местоположения границ земельного участка							
№ п/п	Номер точки		Дирекционный угол	Горизонтальное проложение, м	Описание закрепления на местности	Кадастровые номера смежных участков	Сведения об адресах правообладателей смежных земельных участков
	начальная	конечная					
1	2	3	4	5	6	7	8
1	1.1.1	1.1.2	295°29.7'	37.1	данные отсутствуют	данные отсутствуют	данные отсутствуют
2	1.1.2	1.1.3	24°21.4'	22.74	данные отсутствуют	данные отсутствуют	данные отсутствуют
3	1.1.3	1.1.4	81°9.3'	4.42	данные отсутствуют	данные отсутствуют	данные отсутствуют
4	1.1.4	1.1.5	116°24.0'	34.05	данные отсутствуют	данные отсутствуют	данные отсутствуют
5	1.1.5	1.1.1	205°49.7'	24.7	данные отсутствуют	данные отсутствуют	данные отсутствуют



ДОКУМЕНТ ПОДПИСАН
ЭЛЕКТРОННОЙ ПОДПИСЬЮ

Сертификат: 009F0BDC181A023B64597F1E2579BEFB50

Владелец: ФЕДЕРАЛЬНАЯ СЛУЖБА ГОСУДАРСТВЕННОЙ
РЕГИСТРАЦИИ, КАДАСТРА И КАРТОГРАФИИ
Действителен: с 02.08.2024 по 26.10.2025

полное наименование должности

инициалы, фамилия

Выписка из Единого государственного реестра недвижимости об объекте недвижимости
Описание местоположения земельного участка

Земельный участок			
вид объекта недвижимости			
Лист № 1 раздела 3.2	Всего листов раздела 3.2: 1	Всего разделов: 8	Всего листов выписки: 21
22.10.2024г. № КУВИ-001/2024-259305156			
Кадастровый номер:		29:22:071110:18	

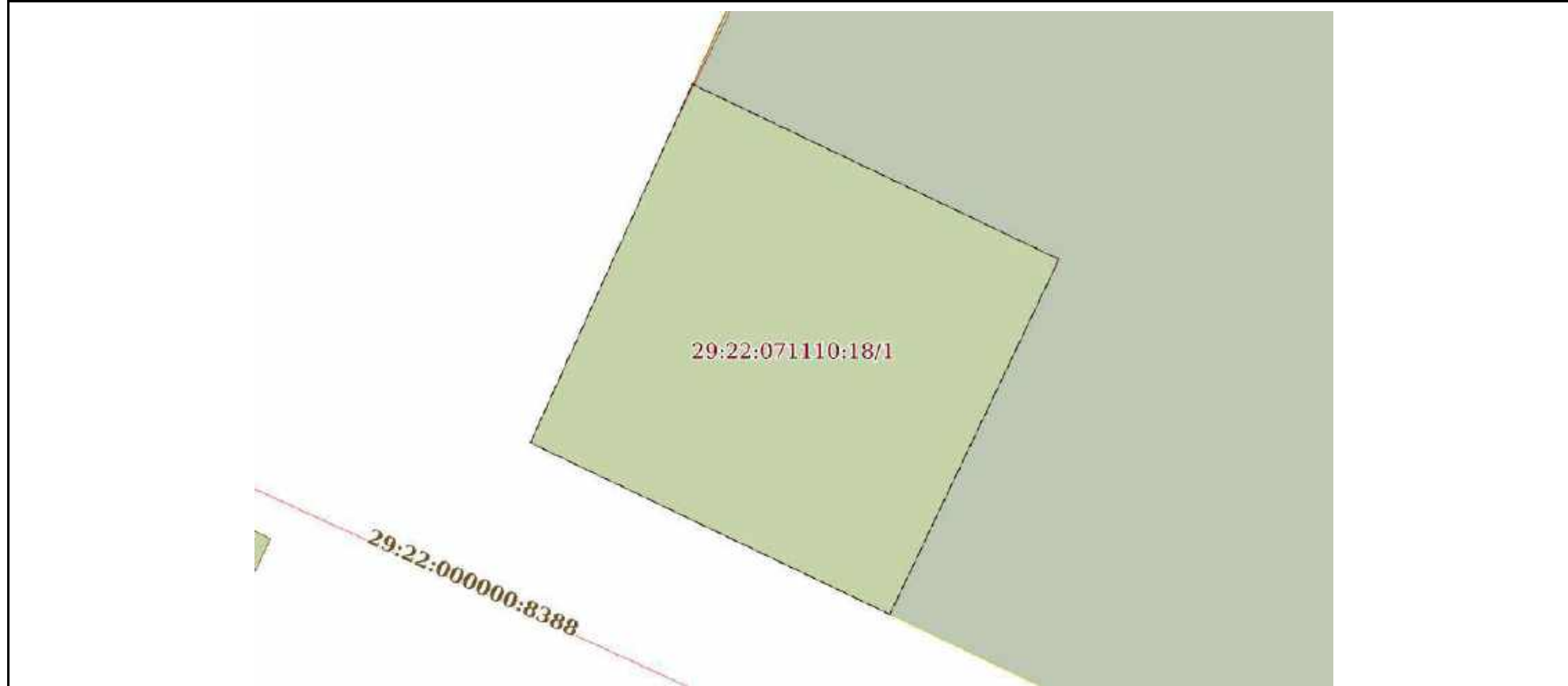
Сведения о характерных точках границы земельного участка				
Система координат МСК-29 зона 2				
Номер точки	Координаты, м		Описание закрепления на местности	Средняя квадратичная погрешность определения координат характерных точек границ земельного участка, м
	X	Y		
1	2	3	4	5
1	647296.81	2527770.44	-	0.1
2	647312.78	2527736.95	-	0.1
3	647333.5	2527746.33	-	0.1
4	647334.18	2527750.7	-	0.1
5	647319.04	2527781.2	-	0.1
1	647296.81	2527770.44	-	0.1

полное наименование должности	 ДОКУМЕНТ ПОДПИСАН ЭЛЕКТРОННОЙ ПОДПИСЬЮ	инициалы, фамилия
	Сертификат: 009F0BDC181A023B64597F1E2579BEFB50 Владелец: ФЕДЕРАЛЬНАЯ СЛУЖБА ГОСУДАРСТВЕННОЙ РЕГИСТРАЦИИ, КАДАСТРА И КАРТОГРАФИИ Действителен: с 02.08.2024 по 26.10.2025	


Выписка из Единого государственного реестра недвижимости об объекте недвижимости
Сведения о частях земельного участка

Земельный участок			
вид объекта недвижимости			
Лист № 1 раздела 4	Всего листов раздела 4: 3	Всего разделов: 8	Всего листов выписки: 21
22.10.2024г. № КУВИ-001/2024-259305156			
Кадастровый номер:		29:22:071110:18	

План (чертеж, схема) части земельного участка Учетный номер части: 29:22:071110:18/1



Масштаб 1:50 Условные обозначения:

полное наименование должности	 ДОКУМЕНТ ПОДПИСАН ЭЛЕКТРОННОЙ ПОДПИСЬЮ	инициалы, фамилия
	Сертификат: 009F0BDC181A023B64597F1E2579BEFB50 Владелец: ФЕДЕРАЛЬНАЯ СЛУЖБА ГОСУДАРСТВЕННОЙ РЕГИСТРАЦИИ, КАДАСТРА И КАРТОГРАФИИ Действителен: с 02.08.2024 по 26.10.2025	

Земельный участок

вид объекта недвижимости

Лист № 2 раздела 4

Всего листов раздела 4: 3

Всего разделов: 8

Всего листов выписки: 21

22.10.2024г. № КУВИ-001/2024-259305156

Кадастровый номер:

29:22:071110:18

План (чертеж, схема) части земельного участка

Учетный номер части: 29:22:071110:18/2



Масштаб 1:200

Условные обозначения:



ДОКУМЕНТ ПОДПИСАН
ЭЛЕКТРОННОЙ ПОДПИСЬЮ

Сертификат: 009F0BDC181A023B64597F1E2579BEFB50

Владелец: ФЕДЕРАЛЬНАЯ СЛУЖБА ГОСУДАРСТВЕННОЙ

РЕГИСТРАЦИИ, КАДАСТРА И КАРТОГРАФИИ

Действителен: с 02.08.2024 по 26.10.2025

полное наименование должности

инициалы, фамилия

Земельный участок

вид объекта недвижимости

Лист № 3 раздела 4

Всего листов раздела 4: 3

Всего разделов: 8

Всего листов выписки: 21

22.10.2024г. № КУВИ-001/2024-259305156

Кадастровый номер:

29:22:071110:18

План (чертеж, схема) части земельного участка

Учетный номер части: 29:22:071110:18/3



Масштаб 1:300

Условные обозначения:

ДОКУМЕНТ ПОДПИСАН
ЭЛЕКТРОННОЙ ПОДПИСЬЮ

Сертификат: 009F0BDC181A023B64597F1E2579BEFB50

Владелец: ФЕДЕРАЛЬНАЯ СЛУЖБА ГОСУДАРСТВЕННОЙ
РЕГИСТРАЦИИ, КАДАСТРА И КАРТОГРАФИИ
Действителен: с 02.08.2024 по 26.10.2025

полное наименование должности

инициалы, фамилия

Выписка из Единого государственного реестра недвижимости об объекте недвижимости

Сведения о частях земельного участка

Земельный участок			
вид объекта недвижимости			
Лист № 1 раздела 4.1	Всего листов раздела 4.1: 4	Всего разделов: 8	Всего листов выписки: 21
22.10.2024г. № КУВИ-001/2024-259305156			
Кадастровый номер:		29:22:071110:18	

Учетный номер части	Площадь, м2	Содержание ограничения в использовании или ограничения права на объект недвижимости или обременения объекта недвижимости
1	2	3
29:22:071110:18/1	11	вид ограничения (обременения): ограничения прав на земельный участок, предусмотренные статьей 56 Земельного кодекса Российской Федерации; Срок действия: не установлен; реквизиты документа-основания: карта(план) от 16.05.2016 № б/н выдан: АО "ЛИМБ"; Содержание ограничения (обременения): Ограничения: в охранных зонах запрещается осуществлять любые действия, которые могут нарушить безопасную работу объектов электросетевого хозяйства, в том числе привести к их повреждению или уничтожению, и (или) повлечь причинение вреда жизни, здоровью граждан и имуществу физических или юридических лиц, а также повлечь нанесение экологического ущерба и возникновение пожаров (Постановление Правительства РФ от 24 февраля 2009 г. N 160 «О порядке установления охранных зон объектов электросетевого хозяйства и особых условий использования земельных участков, расположенных в границах таких зон»); Реестровый номер границы: 29.22.2.249
29:22:071110:18/2	6	вид ограничения (обременения): ограничения прав на земельный участок, предусмотренные статьей 56 Земельного кодекса Российской Федерации; Срок действия: не установлен; реквизиты документа-основания: постановление "О порядке установления охранных зон объектов электросетевого хозяйства и особых условий использования земельных участков, расположенных в границах таких зон" от 24.02.2009 № 160 выдан: Правительство Российской Федерации ; Содержание ограничения (обременения): Запрещается осуществлять любые действия, которые могут нарушить безопасную работу объектов электросетевого хозяйства, в том числе привести к их повреждению или уничтожению, и (или) повлечь причинение вреда жизни, здоровью граждан и имуществу физических или юридических лиц, а также повлечь нанесение экологического ущерба и возникновение пожаров, в том числе: а) набрасывать на провода и опоры воздушных линий электропередачи посторонние предметы, а также подниматься на опоры воздушных линий электропередачи; б) размещать любые объекты и предметы (материалы) в пределах созданных в соответствии с требованиями нормативно-технических документов проходов и подъездов для доступа к объектам электросетевого хозяйства, а также проводить любые работы и возводить сооружения, которые могут препятствовать доступу к объектам электросетевого хозяйства, без создания необходимых для такого доступа проходов и подъездов; в) находиться в пределах огороженной территории и помещениях распределительных устройств и подстанций, открывать двери и люки распределительных устройств и подстанций, производить переключения и подключения в электрических сетях (указанное требование не распространяется на работников, занятых выполнением разрешенных в установленном порядке работ), разводить огонь в пределах охранных зон вводных и распределительных устройств,



ДОКУМЕНТ ПОДПИСАН
ЭЛЕКТРОННОЙ ПОДПИСЬЮ

Сертификат: 009F0BDC181A023B64597F1E2579BEFB50

Владелец: ФЕДЕРАЛЬНАЯ СЛУЖБА ГОСУДАРСТВЕННОЙ
РЕГИСТРАЦИИ, КАДАСТРА И КАРТОГРАФИИ
Действителен: с 02.08.2024 по 26.10.2025

полное наименование должности

инициалы, фамилия

Земельный участок			
вид объекта недвижимости			
Лист № 2 раздела 4.1	Всего листов раздела 4.1: 4	Всего разделов: 8	Всего листов выписки: 21

22.10.2024г. № КУВИ-001/2024-259305156

Кадастровый номер:

29:22:071110:18

		<p>подстанций, воздушных линий электропередачи, а также в охранных зонах кабельных линий электропередачи; г) размещать свалки; д) производить работы ударными механизмами, сбрасывать тяжести массой свыше 5 тонн, производить сброс и слив едких и коррозионных веществ и горюче-смазочных материалов (в охранных зонах подземных кабельных линий электропередачи); е) складировать или размещать хранилища любых, в том числе горюче-смазочных, материалов; ж) размещать детские и спортивные площадки, стадионы, рынки, торговые точки, полевые станы, загоны для скота, гаражи и стоянки всех видов машин и механизмов, проводить любые мероприятия, связанные с большим скоплением людей, не занятых выполнением разрешенных в установленном порядке работ (в охранных зонах воздушных линий электропередачи); з) использовать (запускать) любые летательные аппараты, в том числе воздушных змеев, спортивные модели летательных аппаратов (в охранных зонах воздушных линий электропередачи); и) бросать якоря с судов и осуществлять их проход с отданными якорями, цепями, лотами, волокушами и тралами (в охранных зонах подводных кабельных линий электропередачи); к) осуществлять проход судов с поднятыми стрелами кранов и других механизмов (в охранных зонах воздушных линий электропередачи). Ограничения использования объектов недвижимости предусмотрены "Правилами установления охранных зон объектов электросетевого хозяйства и особых условий использования земельных участков, расположенных в границах таких зон", утвержденными Постановлением Правительства Российской Федерации от 24.02.2009 г. № 160.; Реестровый номер границы: 29:22-6.967; Вид объекта реестра границ: Зона с особыми условиями использования территории; Вид зоны по документу: Зона с особыми условиями использования территории ВК ТП13-ТП332; ВК ТП332-ТП320; ВК ТП332-ТП343; ВК ПС13-ТП332; ВК ТП396-ТП320; НК ТП320-дом отдыха; Тип зоны: Охранная зона инженерных коммуникаций</p>
29:22:071110:18/3	82	<p>вид ограничения (обременения): ограничения прав на земельный участок, предусмотренные статьей 56 Земельного кодекса Российской Федерации; Срок действия: не установлен; реквизиты документа-основания: постановление "О порядке установления охранных зон объектов электросетевого хозяйства и особых условий использования земельных участков, расположенных в границах таких зон" от 24.02.2009 № 160 выдан: Правительство Российской Федерации ; Содержание ограничения (обременения): Запрещается осуществлять любые действия, которые могут нарушить безопасную работу объектов электросетевого хозяйства, в том числе привести к их повреждению или уничтожению, и (или) повлечь причинение вреда жизни, здоровью граждан и имуществу физических или юридических лиц, а также повлечь нанесение экологического ущерба и возникновение пожаров, в том числе: а) набрасывать на провода и опоры воздушных линий электропередачи посторонние предметы, а также подниматься на опоры воздушных линий электропередачи; б) размещать любые объекты и предметы (материалы) в пределах созданных в соответствии с требованиями нормативно-технических документов проходов и подъездов для доступа к объектам электросетевого хозяйства, а также проводить любые работы и возводить сооружения, которые могут препятствовать доступу к объектам электросетевого хозяйства, без создания необходимых для такого доступа проходов и подъездов; в) находиться в пределах огороженной территории и помещениях распределительных устройств и подстанций,</p>



ДОКУМЕНТ ПОДПИСАН
ЭЛЕКТРОННОЙ ПОДПИСЬЮ

Сертификат: 009F0BDC181A023B64597F1E2579BEFB50

Владелец: ФЕДЕРАЛЬНАЯ СЛУЖБА ГОСУДАРСТВЕННОЙ

РЕГИСТРАЦИИ, КАДАСТРА И КАРТОГРАФИИ

Действителен: с 02.08.2024 по 26.10.2025

полное наименование должности

инициалы, фамилия

Земельный участок			
вид объекта недвижимости			
Лист № 3 раздела 4.1	Всего листов раздела 4.1: 4	Всего разделов: 8	Всего листов выписки: 21

22.10.2024г. № КУВИ-001/2024-259305156

Кадастровый номер:

29:22:071110:18

	<p>открывать двери и люки распределительных устройств и подстанций, производить переключения и подключения в электрических сетях (указанное требование не распространяется на работников, занятых выполнением разрешенных в установленном порядке работ), разводить огонь в пределах охранных зон вводных и распределительных устройств, подстанций, воздушных линий электропередачи, а также в охранных зонах кабельных линий электропередачи; г) размещать свалки; д) производить работы ударными механизмами, сбрасывать тяжести массой свыше 5 тонн, производить сброс и слив едких и коррозионных веществ и горюче-смазочных материалов (в охранных зонах подземных кабельных линий электропередачи); е) складировать или размещать хранилища любых, в том числе горюче-смазочных, материалов; ж) размещать детские и спортивные площадки, стадионы, рынки, торговые точки, полевые станы, загоны для скота, гаражи и стоянки всех видов машин и механизмов, проводить любые мероприятия, связанные с большим скоплением людей, не занятых выполнением разрешенных в установленном порядке работ (в охранных зонах воздушных линий электропередачи); з) использовать (запускать) любые летательные аппараты, в том числе воздушных змеев, спортивные модели летательных аппаратов (в охранных зонах воздушных линий электропередачи); и) бросать якоря с судов и осуществлять их проход с отданными якорями, цепями, лотами, волокушами и тралами (в охранных зонах подводных кабельных линий электропередачи); к) осуществлять проход судов с поднятыми стрелами кранов и других механизмов (в охранных зонах воздушных линий электропередачи). Ограничения использования объектов недвижимости предусмотрены "Правилами установления охранных зон объектов электросетевого хозяйства и особых условий использования земельных участков, расположенных в границах таких зон", утвержденными Постановлением Правительства Российской Федерации от 24.02.2009 г. № 160.; Реестровый номер границы: 29:22-6.1266; Вид объекта реестра границ: Зона с особыми условиями использования территории; Вид зоны по документу: Зона с особыми условиями использования территории НК ТП320 -Ленинградский,341а; НК ТП320-Ленинградский,317(дом торг.); НК Почтовый тракт,22-26(ТП320); НК ТП320-НС; НК ТП320-Снежная,2; Тип зоны: Охранная зона инженерных коммуникаций</p>
Весь	<p>вид ограничения (обременения): ограничения прав на земельный участок, предусмотренные статьей 56 Земельного кодекса Российской Федерации; Срок действия: не установлен; реквизиты документа-основания: водный кодекс РФ от 03.06.2006 № 74-ФЗ выдан: Российская Федерация; постановление "О зонах затопления, подтопления" от 18.04.2014 № 360 выдан: Правительство Российской Федерации; приказ "Об определении границ зон затопления, подтопления в административных границах муниципального образования "город Архангельск", Архангельской области" от 01.10.2020 № 96 выдан: Двинско-Печорское бассейновое водное управление Федерального агентства водных ресурсов; Содержание ограничения (обременения): В границах зон затопления, подтопления, в соответствии с законодательством Российской Федерации о градостроительной деятельности отнесенных к зонам с особыми условиями использования территорий, запрещаются: 1) размещение новых населенных пунктов и строительство объектов капитального строительства без обеспечения инженерной</p>



ДОКУМЕНТ ПОДПИСАН
ЭЛЕКТРОННОЙ ПОДПИСЬЮ

Сертификат: 009F0BDC181A023B64597F1E2579BEFB50

Владелец: ФЕДЕРАЛЬНАЯ СЛУЖБА ГОСУДАРСТВЕННОЙ


РЕГИСТРАЦИИ, КАДАСТРА И КАРТОГРАФИИ

Действителен: с 02.08.2024 по 26.10.2025

полное наименование должности

инициалы, фамилия

Земельный участок			
вид объекта недвижимости			
Лист № 4 раздела 4.1	Всего листов раздела 4.1: 4	Всего разделов: 8	Всего листов выписки: 21
22.10.2024г. № КУВИ-001/2024-259305156			
Кадастровый номер:		29:22:071110:18	
		защиты таких населенных пунктов и объектов от затопления, подтопления; 2) использование сточных вод в целях регулирования плодородия почв; 3) размещение кладбищ, скотомогильников, объектов размещения отходов производства и потребления, химических, взрывчатых, токсичных, отравляющих и ядовитых веществ, пунктов хранения и захоронения радиоактивных отходов; 4) осуществление авиационных мер по борьбе с вредными организмами. Водный Кодекс Российской Федерации (от 03.06.2006 г. № 74-ФЗ); Реестровый номер границы: 29:00-6.279; Вид объекта реестра границ: Зона с особыми условиями использования территории; Вид зоны по документу: Граница зоны подтопления муниципального образования «Город Архангельск» (территориальные округа Октябрьский, Ломоносовский, Майская Горка, Варавино-Фактория); Тип зоны: Иная зона с особыми условиями использования территории	

полное наименование должности	 ДОКУМЕНТ ПОДПИСАН ЭЛЕКТРОННОЙ ПОДПИСЬЮ Сертификат: 009F0BDC181A023B64597F1E2579BEFB50 Владелец: ФЕДЕРАЛЬНАЯ СЛУЖБА ГОСУДАРСТВЕННОЙ РЕГИСТРАЦИИ, КАДАСТРА И КАРТОГРАФИИ Действителен: с 02.08.2024 по 26.10.2025	инициалы, фамилия
-------------------------------	---	-------------------

Выписка из Единого государственного реестра недвижимости об объекте недвижимости
Сведения о частях земельного участка

Земельный участок			
вид объекта недвижимости			
Лист № 1 раздела 4.2	Всего листов раздела 4.2: 3	Всего разделов: 8	Всего листов выписки: 21
22.10.2024г. № КУВИ-001/2024-259305156			
Кадастровый номер:		29:22:071110:18	

Сведения о характерных точках границы части (частей) земельного участка				
Учетный номер части: 29:22:071110:18/1				
Система координат МСК-29 зона 2				
Номер точки	Координаты, м		Описание закрепления на местности	Средняя квадратичная погрешность определения координат характерных точек границ земельного участка, м
	X	Y		
1	2	3	4	5
1	647315.81	2527738.32	-	-
2	647312.78	2527736.95	-	0.1
3	647311.33	2527739.99	-	-
4	647314.33	2527741.42	-	0.1
1	647315.81	2527738.32	-	-

	 <p>ДОКУМЕНТ ПОДПИСАН ЭЛЕКТРОННОЙ ПОДПИСЬЮ</p> <p>Сертификат: 009F0BDC181A023B64597F1E2579BEFB50 Владелец: ФЕДЕРАЛЬНАЯ СЛУЖБА ГОСУДАРСТВЕННОЙ РЕГИСТРАЦИИ, КАДАСТРА И КАРТОГРАФИИ Действителен: с 02.08.2024 по 26.10.2025</p>	
полное наименование должности	инициалы, фамилия	

Земельный участок

вид объекта недвижимости

Лист № 2 раздела 4.2

Всего листов раздела 4.2: 3

Всего разделов: 8

Всего листов выписки: 21

22.10.2024г. № КУВИ-001/2024-259305156

Кадастровый номер:

29:22:071110:18

Сведения о характерных точках границы части (частей) земельного участка

Учетный номер части: 29:22:071110:18/2

Система координат

Номер точки	Координаты, м		Описание закрепления на местности	Средняя квадратичная погрешность определения координат характерных точек границ земельного участка, м
	X	Y		
1	2	3	4	5
1	647315.53	2527738.2	-	-
2	647333.5	2527746.33	-	-
3	647333.61	2527747.06	-	-
1	647315.53	2527738.2	-	-



ДОКУМЕНТ ПОДПИСАН
ЭЛЕКТРОННОЙ ПОДПИСЬЮ

Сертификат: 009F0BDC181A023B64597F1E2579BEFB50

Владелец: ФЕДЕРАЛЬНАЯ СЛУЖБА ГОСУДАРСТВЕННОЙ

РЕГИСТРАЦИИ, КАДАСТРА И КАРТОГРАФИИ

Действителен: с 02.08.2024 по 26.10.2025

полное наименование должности

инициалы, фамилия

Земельный участок			
вид объекта недвижимости			
Лист № 3 раздела 4.2	Всего листов раздела 4.2: 3	Всего разделов: 8	Всего листов выписки: 21

22.10.2024г. № КУВИ-001/2024-259305156

Кадастровый номер: 29:22:071110:18

Сведения о характерных точках границы части (частей) земельного участка			
Учетный номер части: 29:22:071110:18/3			
Система координат			

Номер точки	Координаты, м		Описание закрепления на местности	Средняя квадратичная погрешность определения координат характерных точек границ земельного участка, м
	X	Y		
1	2	3	4	5
1	647333.58	2527746.85	-	-
2	647333.98	2527749.43	-	-
3	647332.02	2527748.49	-	-
4	647327.69	2527757.55	-	-
5	647318.77	2527777.94	-	-
6	647317.59	2527780.5	-	-
7	647315.67	2527779.57	-	-
8	647316.82	2527777.07	-	-
9	647325.74	2527756.68	-	-
10	647330.23	2527747.25	-	-
11	647331.31	2527745.76	-	-
1	647333.58	2527746.85	-	-



ДОКУМЕНТ ПОДПИСАН
ЭЛЕКТРОННОЙ ПОДПИСЬЮ

Сертификат: 009F0BDC181A023B64597F1E2579BEFB50

Владелец: ФЕДЕРАЛЬНАЯ СЛУЖБА ГОСУДАРСТВЕННОЙ

РЕГИСТРАЦИИ, КАДАСТРА И КАРТОГРАФИИ

Действителен: с 02.08.2024 по 26.10.2025

полное наименование должности

инициалы, фамилия

Филиал публично-правовой компании "Роскадастр" по Архангельской области и Ненецкому автономному округу
полное наименование органа регистрации прав
Выписка из Единого государственного реестра недвижимости об объекте недвижимости



Сведения о характеристиках объекта недвижимости

На основании запроса от 21.10.2024, поступившего на рассмотрение 21.10.2024, сообщаем, что согласно записям Единого государственного реестра недвижимости:

Раздел 1 Лист 1

Земельный участок			
вид объекта недвижимости			
Лист № 1 раздела 1	Всего листов раздела 1: 4	Всего разделов: 8	Всего листов выписки: 14
22.10.2024г. № КУВИ-001/2024-259304960			
Кадастровый номер:	29:22:071110:723		
Номер кадастрового квартала:	29:22:071110		
Дата присвоения кадастрового номера:	14.11.2014		
Ранее присвоенный государственный учетный номер:	данные отсутствуют		
Местоположение:	Местоположение установлено относительно ориентира, расположенного за пределами участка. Почтовый адрес ориентира: Местоположение установлено относительно ориентира, расположенного за пределами участка. Ориентир торговый центр. Участок находится примерно в 5 м от ориентира по направлению на юго-запад. Почтовый адрес ориентира: обл. Архангельская, г. Архангельск, пр-кт Ленинградский, дом 327.		
Площадь:	200 +/- 5		
Кадастровая стоимость, руб.:	352714.81		
Кадастровые номера расположенных в пределах земельного участка объектов недвижимости:	данные отсутствуют		
Кадастровые номера объектов недвижимости, из которых образован объект недвижимости:	29:22:071110:16		
Кадастровые номера образованных объектов недвижимости:	данные отсутствуют		
Категория земель:	Земли населенных пунктов		
Виды разрешенного использования:	Для организации сезонной торговли и благоустройства без права капитального строительства и создания объектов недвижимости		
Сведения о кадастровом инженере:	Жданова Кристина Викторовна, дата завершения кадастровых работ: 13.10.2014		
Сведения о лесах, водных объектах и об иных природных объектах, расположенных в пределах земельного участка:	данные отсутствуют		



ДОКУМЕНТ ПОДПИСАН
ЭЛЕКТРОННОЙ ПОДПИСЬЮ

Сертификат: 009F0BDC181A023B64597F1E2579BEFB50

Владелец: ФЕДЕРАЛЬНАЯ СЛУЖБА ГОСУДАРСТВЕННОЙ
РЕГИСТРАЦИИ, КАДАСТРА И КАРТОГРАФИИ
Действителен: с 02.08.2024 по 26.10.2025

полное наименование должности

инициалы, фамилия

Земельный участок			
вид объекта недвижимости			
Лист № 2 раздела 1	Всего листов раздела 1: 4	Всего разделов: 8	Всего листов выписки: 14
22.10.2024г. № КУВИ-001/2024-259304960			
Кадастровый номер:		29:22:071110:723	
Сведения о том, что земельный участок полностью расположен в границах зоны с особыми условиями использования территории, территории объекта культурного наследия, публичного сервитута:	Земельный участок полностью расположен в границах зоны с реестровым номером 29:00-6.279 от 31.10.2020, ограничение использования земельного участка в пределах зоны: В границах зон затопления, подтопления, в соответствии с законодательством Российской Федерации о градостроительной деятельности отнесенных к зонам с особыми условиями использования территорий, запрещаются: 1) размещение новых населенных пунктов и строительство объектов капитального строительства без обеспечения инженерной защиты таких населенных пунктов и объектов от затопления, подтопления; 2) использование сточных вод в целях регулирования плодородия почв; 3) размещение кладбищ, скотомогильников, объектов размещения отходов производства и потребления, химических, взрывчатых, токсичных, отравляющих и ядовитых веществ, пунктов хранения и захоронения радиоактивных отходов; 4) осуществление авиационных мер по борьбе с вредными организмами. Водный Кодекс Российской Федерации (от 03.06.2006 г. № 74-ФЗ), вид/наименование: Граница зоны подтопления муниципального образования «Город Архангельск» (территориальные округа Октябрьский, Ломоносовский, Майская Горка, Варавино-Фактория), тип: Иная зона с особыми условиями использования территории, решения: 1. дата решения: 03.06.2006, номер решения: 74-ФЗ, наименование ОГВ/ОМСУ: Российская Федерация 2. дата решения: 18.04.2014, номер решения: 360, наименование ОГВ/ОМСУ: Правительство Российской Федерации 3. дата решения: 01.10.2020, номер решения: 96, наименование ОГВ/ОМСУ: Двинско-Печорское бассейновое водное управление Федерального агентства водных ресурсов		
Сведения о том, что земельный участок расположен в границах особой экономической зоны, территории опережающего развития, зоны территориального развития в Российской Федерации, игровой зоны:	данные отсутствуют		
Сведения о том, что земельный участок расположен в границах особо охраняемой природной территории, Байкальской природной территории и ее экологических зон, лесопарковом зеленом поясе, охотничьего угодья, лесничества:	данные отсутствуют		
Сведения о расположении земельного участка и (или) расположенного на нем объекта недвижимости в границах территории, в отношении которой принято решение о резервировании земель для государственных или муниципальных нужд:	данные отсутствуют		
Сведения о результатах проведения государственного земельного надзора:	данные отсутствуют		
Сведения о расположении земельного участка в границах территории, в отношении которой утвержден проект межевания территории:	данные отсутствуют		



ДОКУМЕНТ ПОДПИСАН
ЭЛЕКТРОННОЙ ПОДПИСЬЮ

Сертификат: 009F0BDC181A023B64597F1E2579BEFB50

Владелец: ФЕДЕРАЛЬНАЯ СЛУЖБА ГОСУДАРСТВЕННОЙ

РЕГИСТРАЦИИ, КАДАСТРА И КАРТОГРАФИИ

Действителен: с 02.08.2024 по 26.10.2025

полное наименование должности

инициалы, фамилия

Земельный участок			
вид объекта недвижимости			
Лист № 3 раздела 1	Всего листов раздела 1: 4	Всего разделов: 8	Всего листов выписки: 14
22.10.2024г. № КУВИ-001/2024-259304960			
Кадастровый номер:		29:22:071110:723	
Условный номер земельного участка:		данные отсутствуют	
Сведения о принятии акта и (или) заключении договора, предусматривающих предоставление в соответствии с земельным законодательством исполнительным органом государственной власти или органом местного самоуправления, находящегося в государственной или муниципальной собственности земельного участка для строительства наемного дома социального использования или наемного дома коммерческого использования:		данные отсутствуют	
Сведения о том, что земельный участок или земельные участки образованы на основании решения об изъятии земельного участка и (или) расположенного на нем объекта недвижимости для государственных или муниципальных нужд:		данные отсутствуют	
Сведения о том, что земельный участок образован из земель или земельного участка, государственная собственность на которые не разграничена:		данные отсутствуют	
Сведения о наличии земельного спора о местоположении границ земельных участков:		данные отсутствуют	
Статус записи об объекте недвижимости:		Сведения об объекте недвижимости имеют статус "актуальные"	
Особые отметки:		Для данного земельного участка обеспечен доступ посредством земельного участка (земельных участков) с кадастровым номером (кадастровыми номерами): земли общего пользования. Сведения об ограничениях права на объект недвижимости, обременениях данного объекта, не зарегистрированных в реестре прав, ограничений прав и обременений недвижимого имущества: вид ограничения (обременения): ограничения прав на земельный участок, предусмотренные статьей 56 Земельного кодекса Российской Федерации; срок действия: с 27.06.2016; реквизиты документа-основания: карта(план) от 16.05.2016 № б/н выдан: АО "ЛИМБ". вид ограничения (обременения): ограничения прав на земельный участок, предусмотренные статьей 56 Земельного кодекса Российской Федерации; срок действия: с 06.05.2021; реквизиты документа-основания: водный кодекс РФ от 03.06.2006 № 74-ФЗ выдан: Российская Федерация; постановление "О зонах затопления, подтопления" от 18.04.2014 № 360 выдан: Правительство Российской Федерации; приказ "Об определении границ зон затопления, подтопления в административных границах муниципального образования "город Архангельск", Архангельской области" от 01.10.2020 № 96 выдан: Двинско-Печорское бассейновое водное управление Федерального агентства водных ресурсов.	



ДОКУМЕНТ ПОДПИСАН
ЭЛЕКТРОННОЙ ПОДПИСЬЮ

Сертификат: 009F0BDC181A023B64597F1E2579BEFB50

Владелец: ФЕДЕРАЛЬНАЯ СЛУЖБА ГОСУДАРСТВЕННОЙ

РЕГИСТРАЦИИ, КАДАСТРА И КАРТОГРАФИИ

Действителен: с 02.08.2024 по 26.10.2025

полное наименование должности

инициалы, фамилия

Земельный участок			
вид объекта недвижимости			
Лист № 4 раздела 1	Всего листов раздела 1: 4	Всего разделов: 8	Всего листов выписки: 14
22.10.2024г. № КУВИ-001/2024-259304960			
Кадастровый номер:	29:22:071110:723		
Получатель выписки:	Демин Александр Анатольевич		

полное наименование должности	 ДОКУМЕНТ ПОДПИСАН ЭЛЕКТРОННОЙ ПОДПИСЬЮ Сертификат: 009F0BDC181A023B64597F1E2579BEFB50 Владелец: ФЕДЕРАЛЬНАЯ СЛУЖБА ГОСУДАРСТВЕННОЙ РЕГИСТРАЦИИ, КАДАСТРА И КАРТОГРАФИИ Действителен: с 02.08.2024 по 26.10.2025	инициалы, фамилия

Выписка из Единого государственного реестра недвижимости об объекте недвижимости
Сведения о зарегистрированных правах

Земельный участок			
вид объекта недвижимости			
Лист № 1 раздела 2	Всего листов раздела 2: 3	Всего разделов: 8	Всего листов выписки: 14
22.10.2024г. № КУВИ-001/2024-259304960			
Кадастровый номер:		29:22:071110:723	
1	Правообладатель (правообладатели):	1.1	данные о правообладателе отсутствуют
	Сведения о возможности предоставления третьим лицам персональных данных физического лица:	1.1.1	данные отсутствуют
2	Вид, номер, дата и время государственной регистрации права:	2.1	не зарегистрировано
3	Сведения об осуществлении государственной регистрации сделки, права без необходимого в силу закона согласия третьего лица, органа:	3.1	данные отсутствуют
4	Ограничение прав и обременение объекта недвижимости:		
	4.1 вид:		Аренда
	дата государственной регистрации:		15.11.2017 11:08:24
	номер государственной регистрации:		29:22:071110:723-29/001/2017-2
	срок, на который установлены ограничение прав и обременение объекта недвижимости:		Срок действия с 27.03.2006 до 21.02.2016
	лицо, в пользу которого установлены ограничение прав и обременение объекта недвижимости:		Физическое лицо
	сведения о возможности предоставления третьим лицам персональных данных физического лица		данные отсутствуют
	основание государственной регистрации:		<p>Договор, № 7/206-7, выдан 27.03.2006</p> <p>Соглашение о внесении изменений и дополнений (в договор аренды земельного участка от 27.03.2006 № 7/206-7), выдан 12.01.2015, дата государственной регистрации: 20.03.2015, номер государственной регистрации: 29-29/001-29/001/035/2015-324/1</p> <p>Договор о передаче прав и обязанностей по договору аренды земельного участка, выдан 31.03.2015, дата государственной регистрации: 05.06.2015, номер государственной регистрации: 29-29/001-29/001/062/2015-292/1</p>



ДОКУМЕНТ ПОДПИСАН
ЭЛЕКТРОННОЙ ПОДПИСЬЮ

Сертификат: 009F0BDC181A023B64597F1E2579BEFB50

Владелец: ФЕДЕРАЛЬНАЯ СЛУЖБА ГОСУДАРСТВЕННОЙ
РЕГИСТРАЦИИ, КАДАСТРА И КАРТОГРАФИИ
Действителен: с 02.08.2024 по 26.10.2025

полное наименование должности

инициалы, фамилия

Земельный участок	
вид объекта недвижимости	
Лист № 2 раздела 2	Всего листов раздела 2: 3
Всего разделов: 8	
Всего листов выписки: 14	
22.10.2024г. № КУВИ-001/2024-259304960	
Кадастровый номер:	29:22:071110:723
	Соглашение (о внесении изменений и дополнений в договор аренды земельного участка №7/206-7 от 27.03.2006), выдан 21.02.2011, дата государственной регистрации: 14.04.2011, номер государственной регистрации: 29-29-01/032/2011-354
	Соглашение о внесении изменений (в договор аренды земельного участка от 27.03.2006 года № 7/206-7), выдан 01.03.2017, дата государственной регистрации: 15.11.2017, номер государственной регистрации: 29:22:071110:723-29/001/2017-1
сведения об осуществлении государственной регистрации сделки, права, ограничения права без необходимого в силу закона согласия третьего лица, органа:	данные отсутствуют
сведения об управляющем залогом и о договоре управления залогом, если такой договор заключен для управления ипотекой:	данные отсутствуют
сведения о депозитарии, который осуществляет хранение бездвиженной документарной закладной или электронной закладной:	
ведения о внесении изменений или дополнений в регистрационную запись об ипотеке:	
5	Договоры участия в долевом строительстве: не зарегистрировано
6	Заявленные в судебном порядке права требования: данные отсутствуют
7	Сведения о возможности предоставления третьим лицам персональных данных физического лица: данные отсутствуют
8	Сведения о возражении в отношении зарегистрированного права: данные отсутствуют
9	Сведения о наличии решения об изъятии объекта недвижимости для государственных и муниципальных нужд: данные отсутствуют
10	Сведения о невозможности государственной регистрации без личного участия правообладателя или его законного представителя: данные отсутствуют



ДОКУМЕНТ ПОДПИСАН
ЭЛЕКТРОННОЙ ПОДПИСЬЮ

Сертификат: 009F0BDC181A023B64597F1E2579BEFB50

Владелец: ФЕДЕРАЛЬНАЯ СЛУЖБА ГОСУДАРСТВЕННОЙ
РЕГИСТРАЦИИ, КАДАСТРА И КАРТОГРАФИИ
Действителен: с 02.08.2024 по 26.10.2025

полное наименование должности

инициалы, фамилия

Земельный участок			
вид объекта недвижимости			
Лист № 3 раздела 2	Всего листов раздела 2: 3	Всего разделов: 8	Всего листов выписки: 14
22.10.2024г. № КУВИ-001/2024-259304960			
Кадастровый номер:		29:22:071110:723	
11	Правопритязания и сведения о наличии поступивших, но не рассмотренных заявлений о проведении государственной регистрации права (перехода, прекращения права), ограничения права или обременения объекта недвижимости, сделки в отношении объекта недвижимости:	отсутствуют	
11	Сведения о невозможности государственной регистрации перехода, прекращения, ограничения права на земельный участок из земель сельскохозяйственного назначения:	данные отсутствуют	

полное наименование должности	 ДОКУМЕНТ ПОДПИСАН ЭЛЕКТРОННОЙ ПОДПИСЬЮ Сертификат: 009F0BDC181A023B64597F1E2579BEFB50 Владелец: ФЕДЕРАЛЬНАЯ СЛУЖБА ГОСУДАРСТВЕННОЙ РЕГИСТРАЦИИ, КАДАСТРА И КАРТОГРАФИИ Действителен: с 02.08.2024 по 26.10.2025	инициалы, фамилия
-------------------------------	---	-------------------

Выписка из Единого государственного реестра недвижимости об объекте недвижимости
Описание местоположения земельного участка

Земельный участок			
вид объекта недвижимости			
Лист № 1 раздела 3	Всего листов раздела 3: 1	Всего разделов: 8	Всего листов выписки: 14
22.10.2024г. № КУВИ-001/2024-259304960			
Кадастровый номер:		29:22:071110:723	

План (чертеж, схема) земельного участка



Масштаб 1:200	Условные обозначения:
---------------	-----------------------

 ДОКУМЕНТ ПОДПИСАН ЭЛЕКТРОННОЙ ПОДПИСЬЮ Сертификат: 009F0BDC181A023B64597F1E2579BEFB50 Владелец: ФЕДЕРАЛЬНАЯ СЛУЖБА ГОСУДАРСТВЕННОЙ РЕГИСТРАЦИИ, КАДАСТРА И КАРТОГРАФИИ Действителен: с 02.08.2024 по 26.10.2025	инициалы, фамилия
полное наименование должности	

Выписка из Единого государственного реестра недвижимости об объекте недвижимости

Описание местоположения земельного участка

Земельный участок			
вид объекта недвижимости			
Лист № 1 раздела 3.1	Всего листов раздела 3.1: 1	Всего разделов: 8	Всего листов выписки: 14
22.10.2024г. № КУВИ-001/2024-259304960			
Кадастровый номер:		29:22:071110:723	

Описание местоположения границ земельного участка							
№ п/п	Номер точки		Дирекционный угол	Горизонтальное проложение, м	Описание закрепления на местности	Кадастровые номера смежных участков	Сведения об адресах правообладателей смежных земельных участков
	начальная	конечная					
1	2	3	4	5	6	7	8
1	1.1.1	1.1.2	115°42.6`	15.58	данные отсутствуют	29:22:071110:16(1)	данные отсутствуют
2	1.1.2	1.1.3	206°17.3`	12.96	данные отсутствуют	29:22:071110:16(1)	данные отсутствуют
3	1.1.3	1.1.4	295°56.9`	15.38	данные отсутствуют	29:22:071110:16(1)	данные отсутствуют
4	1.1.4	1.1.1	25°23.6`	12.9	данные отсутствуют	29:22:071110:16(1)	данные отсутствуют

	 <p>ДОКУМЕНТ ПОДПИСАН ЭЛЕКТРОННОЙ ПОДПИСЬЮ</p> <p>Сертификат: 009F0BDC181A023B64597F1E2579BEFB50 Владелец: ФЕДЕРАЛЬНАЯ СЛУЖБА ГОСУДАРСТВЕННОЙ РЕГИСТРАЦИИ, КАДАСТРА И КАРТОГРАФИИ Действителен: с 02.08.2024 по 26.10.2025</p>	
полное наименование должности	инициалы, фамилия	

Выписка из Единого государственного реестра недвижимости об объекте недвижимости

Описание местоположения земельного участка

Земельный участок			
вид объекта недвижимости			
Лист № 1 раздела 3.2	Всего листов раздела 3.2: 1	Всего разделов: 8	Всего листов выписки: 14
22.10.2024г. № КУВИ-001/2024-259304960			
Кадастровый номер:		29:22:071110:723	

Сведения о характерных точках границы земельного участка				
Система координат МСК-29 зона 2				
Номер точки	Координаты, м		Описание закрепления на местности	Средняя квадратичная погрешность определения координат характерных точек границ земельного участка, м
	X	Y		
1	2	3	4	5
1	647331.21	2527718.25	Закрепление отсутствует	0.1
2	647324.45	2527732.29	Закрепление отсутствует	0.1
3	647312.83	2527726.55	Закрепление отсутствует	0.1
4	647319.56	2527712.72	Закрепление отсутствует	0.1
1	647331.21	2527718.25	Закрепление отсутствует	0.1


	 <p>ДОКУМЕНТ ПОДПИСАН ЭЛЕКТРОННОЙ ПОДПИСЬЮ</p> <p>Сертификат: 009F0BDC181A023B64597F1E2579BEFB50 Владелец: ФЕДЕРАЛЬНАЯ СЛУЖБА ГОСУДАРСТВЕННОЙ РЕГИСТРАЦИИ, КАДАСТРА И КАРТОГРАФИИ Действителен: с 02.08.2024 по 26.10.2025</p>	
полное наименование должности	инициалы, фамилия	

Выписка из Единого государственного реестра недвижимости об объекте недвижимости
Сведения о частях земельного участка

Земельный участок			
вид объекта недвижимости			
Лист № 1 раздела 4	Всего листов раздела 4: 1	Всего разделов: 8	Всего листов выписки: 14
22.10.2024г. № КУВИ-001/2024-259304960			
Кадастровый номер:		29:22:071110:723	
План (чертеж, схема) части земельного участка		Учетный номер части: 29:22:071110:723/1	



Масштаб 1:90	Условные обозначения:	
--------------	-----------------------	--

полное наименование должности	 ДОКУМЕНТ ПОДПИСАН ЭЛЕКТРОННОЙ ПОДПИСЬЮ	инициалы, фамилия
	Сертификат: 009F0BDC181A023B64597F1E2579BEFB50 Владелец: ФЕДЕРАЛЬНАЯ СЛУЖБА ГОСУДАРСТВЕННОЙ РЕГИСТРАЦИИ, КАДАСТРА И КАРТОГРАФИИ Действителен: с 02.08.2024 по 26.10.2025	

Выписка из Единого государственного реестра недвижимости об объекте недвижимости
Сведения о частях земельного участка

Земельный участок			
вид объекта недвижимости			
Лист № 1 раздела 4.1	Всего листов раздела 4.1: 2	Всего разделов: 8	Всего листов выписки: 14
22.10.2024г. № КУВИ-001/2024-259304960			
Кадастровый номер:		29:22:071110:723	

Учетный номер части	Площадь, м2	Содержание ограничения в использовании или ограничения права на объект недвижимости или обременения объекта недвижимости
1	2	3
29:22:071110:723/1	33	вид ограничения (обременения): ограничения прав на земельный участок, предусмотренные статьей 56 Земельного кодекса Российской Федерации; Срок действия: не установлен; реквизиты документа-основания: карта(план) от 16.05.2016 № б/н выдан: АО "ЛИМБ"; Содержание ограничения (обременения): Ограничения: в охранных зонах запрещается осуществлять любые действия, которые могут нарушить безопасную работу объектов электросетевого хозяйства, в том числе привести к их повреждению или уничтожению, и (или) повлечь причинение вреда жизни, здоровью граждан и имуществу физических или юридических лиц, а также повлечь нанесение экологического ущерба и возникновение пожаров (Постановление Правительства РФ от 24 февраля 2009 г. N 160 «О порядке установления охранных зон объектов электросетевого хозяйства и особых условий использования земельных участков, расположенных в границах таких зон»); Реестровый номер границы: 29.22.2.249
	Весь	вид ограничения (обременения): ограничения прав на земельный участок, предусмотренные статьей 56 Земельного кодекса Российской Федерации; Срок действия: не установлен; реквизиты документа-основания: водный кодекс РФ от 03.06.2006 № 74-ФЗ выдан: Российская Федерация; постановление "О зонах затопления, подтопления" от 18.04.2014 № 360 выдан: Правительство Российской Федерации; приказ "Об определении границ зон затопления, подтопления в административных границах муниципального образования "город Архангельск", Архангельской области" от 01.10.2020 № 96 выдан: Двинско-Печорское бассейновое водное управление Федерального агентства водных ресурсов; Содержание ограничения (обременения): В границах зон затопления, подтопления, в соответствии с законодательством Российской Федерации о градостроительной деятельности отнесенных к зонам с особыми условиями использования территорий, запрещаются: 1) размещение новых населенных пунктов и строительство объектов капитального строительства без обеспечения инженерной защиты таких населенных пунктов и объектов от затопления, подтопления; 2) использование сточных вод в целях регулирования плодородия почв; 3) размещение кладбищ, скотомогильников, объектов размещения отходов производства и потребления, химических, взрывчатых, токсичных, отравляющих и ядовитых веществ, пунктов хранения и захоронения радиоактивных отходов; 4) осуществление авиационных мер по борьбе с вредными организмами. Водный Кодекс Российской Федерации (от 03.06.2006 г. № 74-ФЗ); Реестровый номер границы: 29:00-6.279; Вид объекта реестра границ: Зона с особыми условиями использования территории; Вид зоны по документу: Граница зоны подтопления муниципального образования «Город Архангельск» (территориальные округа Октябрьский, Ломоносовский, Майская Горка, Варавино-Фактория); Тип зоны:



ДОКУМЕНТ ПОДПИСАН
ЭЛЕКТРОННОЙ ПОДПИСЬЮ

Сертификат: 009F0BDC181A023B64597F1E2579BEFB50

Владелец: ФЕДЕРАЛЬНАЯ СЛУЖБА ГОСУДАРСТВЕННОЙ
РЕГИСТРАЦИИ, КАДАСТРА И КАРТОГРАФИИ
Действителен: с 02.08.2024 по 26.10.2025

полное наименование должности

инициалы, фамилия

Земельный участок			
вид объекта недвижимости			
Лист № 2 раздела 4.1	Всего листов раздела 4.1: 2	Всего разделов: 8	Всего листов выписки: 14
22.10.2024г. № КУВИ-001/2024-259304960			
Кадастровый номер:	29:22:071110:723		
	Иная зона с особыми условиями использования территории		

полное наименование должности	 ДОКУМЕНТ ПОДПИСАН ЭЛЕКТРОННОЙ ПОДПИСЬЮ Сертификат: 009F0BDC181A023B64597F1E2579BEFB50 Владелец: ФЕДЕРАЛЬНАЯ СЛУЖБА ГОСУДАРСТВЕННОЙ РЕГИСТРАЦИИ, КАДАСТРА И КАРТОГРАФИИ Действителен: с 02.08.2024 по 26.10.2025	инициалы, фамилия

Выписка из Единого государственного реестра недвижимости об объекте недвижимости

Сведения о частях земельного участка

Земельный участок			
вид объекта недвижимости			

Лист № 1 раздела 4.2	Всего листов раздела 4.2: 1	Всего разделов: 8	Всего листов выписки: 14
----------------------	-----------------------------	-------------------	--------------------------

22.10.2024г. № КУВИ-001/2024-259304960

Кадастровый номер: 29:22:071110:723

Сведения о характерных точках границы части (частей) земельного участка

Учетный номер части: 29:22:071110:723/1

Система координат МСК-29 зона 2

Номер точки	Координаты, м		Описание закрепления на местности	Средняя квадратичная погрешность определения координат характерных точек границ земельного участка, м
	X	Y		
1	2	3	4	5
1	647314.69	2527722.74	-	-
2	647312.83	2527726.55	Закрепление отсутствует	0.1
3	647319.77	2527729.98	-	-
4	647321.64	2527726.06	-	0.1
1	647314.69	2527722.74	-	-



ДОКУМЕНТ ПОДПИСАН
ЭЛЕКТРОННОЙ ПОДПИСЬЮ

Сертификат: 009F0BDC181A023B64597F1E2579BEFB50

Владелец: ФЕДЕРАЛЬНАЯ СЛУЖБА ГОСУДАРСТВЕННОЙ
РЕГИСТРАЦИИ, КАДАСТРА И КАРТОГРАФИИ
Действителен: с 02.08.2024 по 26.10.2025

полное наименование должности		инициалы, фамилия
-------------------------------	--	-------------------

Филиал публично-правовой компании "Роскадастр" по Архангельской области и Ненецкому автономному округу
полное наименование органа регистрации прав

Выписка из Единого государственного реестра недвижимости об объекте недвижимости

Сведения о характеристиках объекта недвижимости

На основании запроса от 20.10.2024, поступившего на рассмотрение 20.10.2024, сообщаем, что согласно записям Единого государственного реестра недвижимости:

Раздел 1 Лист 1

Земельный участок			
вид объекта недвижимости			
Лист № 1 раздела 1	Всего листов раздела 1: 4	Всего разделов: 7	Всего листов выписки: 12
20.10.2024г. № КУВИ-001/2024-258127357			
Кадастровый номер:	29:22:071110:1503		
Номер кадастрового квартала:	29:22:071110		
Дата присвоения кадастрового номера:	26.09.2023		
Ранее присвоенный государственный учетный номер:	данные отсутствуют		
Местоположение:	Российская Федерация, Архангельская область, г. Архангельск, территориальный округ Варавино-Фактория, просп. Ленинградский, д. 335		
Площадь:	1722 +/- 15		
Кадастровая стоимость, руб.:	2349853.05		
Кадастровые номера расположенных в пределах земельного участка объектов недвижимости:	29:22:071110:30, 29:22:000000:8355, 29:22:000000:8388, 29:22:000000:8206		
Кадастровые номера объектов недвижимости, из которых образован объект недвижимости:	данные отсутствуют		
Кадастровые номера образованных объектов недвижимости:	данные отсутствуют		
Категория земель:	Земли населенных пунктов		
Виды разрешенного использования:	малоэтажная многоквартирная жилая застройка		
Сведения о кадастровом инженерере:	Петропавловский Михаил Сергеевич, СНИЛС 067-956-169 22, договор на выполнение кадастровых работ от 10.07.2023 № 39, дата завершения кадастровых работ: 13.09.2023		
Сведения о лесах, водных объектах и об иных природных объектах, расположенных в пределах земельного участка:	данные отсутствуют		



ДОКУМЕНТ ПОДПИСАН
ЭЛЕКТРОННОЙ ПОДПИСЬЮ

Сертификат: 009F0BDC181A023B64597F1E2579BEFB50

Владелец: ФЕДЕРАЛЬНАЯ СЛУЖБА ГОСУДАРСТВЕННОЙ
РЕГИСТРАЦИИ, КАДАСТРА И КАРТОГРАФИИ
Действителен: с 02.08.2024 по 26.10.2025

полное наименование должности

инициалы, фамилия

Земельный участок			
вид объекта недвижимости			
Лист № 2 раздела 1	Всего листов раздела 1: 4	Всего разделов: 7	Всего листов выписки: 12
20.10.2024г. № КУВИ-001/2024-258127357			
Кадастровый номер:		29:22:071110:1503	
Сведения о том, что земельный участок полностью расположен в границах зоны с особыми условиями использования территории, территории объекта культурного наследия, публичного сервитута:		Земельный участок полностью расположен в границах зоны с реестровым номером 29:00-6.279 от 31.10.2020, ограничение использования земельного участка в пределах зоны: В границах зон затопления, подтопления, в соответствии с законодательством Российской Федерации о градостроительной деятельности отнесенных к зонам с особыми условиями использования территорий, запрещаются: 1) размещение новых населенных пунктов и строительство объектов капитального строительства без обеспечения инженерной защиты таких населенных пунктов и объектов от затопления, подтопления; 2) использование сточных вод в целях регулирования плодородия почв; 3) размещение кладбищ, скотомогильников, объектов размещения отходов производства и потребления, химических, взрывчатых, токсичных, отравляющих и ядовитых веществ, пунктов хранения и захоронения радиоактивных отходов; 4) осуществление авиационных мер по борьбе с вредными организмами. Водный Кодекс Российской Федерации (от 03.06.2006 г. № 74-ФЗ), вид/наименование: Граница зоны подтопления муниципального образования «Город Архангельск» (территориальные округа Октябрьский, Ломоносовский, Майская Горка, Варавино-Фактория), тип: Иная зона с особыми условиями использования территории, решения: 1. дата решения: 03.06.2006, номер решения: 74-ФЗ, наименование ОГВ/ОМСУ: Российская Федерация 2. дата решения: 18.04.2014, номер решения: 360, наименование ОГВ/ОМСУ: Правительство Российской Федерации 3. дата решения: 01.10.2020, номер решения: 96, наименование ОГВ/ОМСУ: Двинско-Печорское бассейновое водное управление Федерального агентства водных ресурсов	
Сведения о том, что земельный участок расположен в границах особой экономической зоны, территории опережающего развития, зоны территориального развития в Российской Федерации, игровой зоны:		данные отсутствуют	
Сведения о том, что земельный участок расположен в границах особо охраняемой природной территории, Байкальской природной территории и ее экологических зон, лесопарковом зеленом поясе, охотничьего угодья, лесничества:		данные отсутствуют	
Сведения о расположении земельного участка и (или) расположенного на нем объекта недвижимости в границах территории, в отношении которой принято решение о резервировании земель для государственных или муниципальных нужд:		данные отсутствуют	
Сведения о результатах проведения государственного земельного надзора:		данные отсутствуют	
Сведения о расположении земельного участка в границах территории, в отношении которой утвержден проект межевания территории:		данные отсутствуют	



ДОКУМЕНТ ПОДПИСАН
ЭЛЕКТРОННОЙ ПОДПИСЬЮ

Сертификат: 009F0BDC181A023B64597F1E2579BEFB50

Владелец: ФЕДЕРАЛЬНАЯ СЛУЖБА ГОСУДАРСТВЕННОЙ

РЕГИСТРАЦИИ, КАДАСТРА И КАРТОГРАФИИ

Действителен: с 02.08.2024 по 26.10.2025

полное наименование должности

инициалы, фамилия

Земельный участок			
вид объекта недвижимости			
Лист № 3 раздела 1	Всего листов раздела 1: 4	Всего разделов: 7	Всего листов выписки: 12
20.10.2024г. № КУВИ-001/2024-258127357			
Кадастровый номер:		29:22:071110:1503	
Условный номер земельного участка:		данные отсутствуют	
Сведения о принятии акта и (или) заключении договора, предусматривающих предоставление в соответствии с земельным законодательством исполнительным органом государственной власти или органом местного самоуправления, находящегося в государственной или муниципальной собственности земельного участка для строительства наемного дома социального использования или наемного дома коммерческого использования:		данные отсутствуют	
Сведения о том, что земельный участок или земельные участки образованы на основании решения об изъятии земельного участка и (или) расположенного на нем объекта недвижимости для государственных или муниципальных нужд:		данные отсутствуют	
Сведения о том, что земельный участок образован из земель или земельного участка, государственная собственность на которые не разграничена:		данные отсутствуют	
Сведения о наличии земельного спора о местоположении границ земельных участков:		данные отсутствуют	
Статус записи об объекте недвижимости:		Сведения об объекте недвижимости имеют статус "актуальные"	
Особые отметки:		Общее имущество собственников помещений в многоквартирном доме. Для данного земельного участка обеспечен доступ посредством земельного участка (земельных участков) с кадастровым номером (кадастровыми номерами): 29:22:000000:7929. Сведения об ограничениях права на объект недвижимости, обременениях данного объекта, не зарегистрированных в реестре прав, ограничений прав и обременений недвижимого имущества: вид ограничения (обременения): ограничения прав на земельный участок, предусмотренные статьей 56 Земельного кодекса Российской Федерации; срок действия: с 26.09.2023; реквизиты документа-основания: постановление "Об утверждении Правил охраны линий и сооружений связи Российской Федерации" от 09.06.1995 № 578 выдан: Правительство Российской Федерации. вид ограничения (обременения): ограничения прав на земельный участок, предусмотренные статьей 56 Земельного кодекса Российской Федерации; срок действия: с 26.09.2023; реквизиты документа-основания: водный кодекс РФ от 03.06.2006 № 74-ФЗ выдан: Российская Федерация; постановление "О зонах затопления, подтопления" от 18.04.2014 № 360 выдан: Правительство Российской Федерации; приказ "Об определении границ зон затопления, подтопления в административных границах муниципального образования "город Архангельск",	



ДОКУМЕНТ ПОДПИСАН
ЭЛЕКТРОННОЙ ПОДПИСЬЮ

Сертификат: 009F0BDC181A023B64597F1E2579BEFB50

Владелец: ФЕДЕРАЛЬНАЯ СЛУЖБА ГОСУДАРСТВЕННОЙ

РЕГИСТРАЦИИ, КАДАСТРА И КАРТОГРАФИИ

Действителен: с 02.08.2024 по 26.10.2025

полное наименование должности

инициалы, фамилия

Земельный участок			
вид объекта недвижимости			
Лист № 4 раздела 1	Всего листов раздела 1: 4	Всего разделов: 7	Всего листов выписки: 12
20.10.2024г. № КУВИ-001/2024-258127357			
Кадастровый номер:		29:22:071110:1503	
		Архангельской области" от 01.10.2020 № 96 выдан: Двинско-Печорское бассейновое водное управление Федерального агентства водных ресурсов. Сведения, необходимые для заполнения раздела: 2 - Сведения о зарегистрированных правах, отсутствуют.	
Получатель выписки:		Демин Александр Анатольевич	

полное наименование должности	 ДОКУМЕНТ ПОДПИСАН ЭЛЕКТРОННОЙ ПОДПИСЬЮ Сертификат: 009F0BDC181A023B64597F1E2579BEFB50 Владелец: ФЕДЕРАЛЬНАЯ СЛУЖБА ГОСУДАРСТВЕННОЙ РЕГИСТРАЦИИ, КАДАСТРА И КАРТОГРАФИИ Действителен: с 02.08.2024 по 26.10.2025	инициалы, фамилия
-------------------------------	---	-------------------

Выписка из Единого государственного реестра недвижимости об объекте недвижимости

Описание местоположения земельного участка


Земельный участок			
вид объекта недвижимости			
Лист № 1 раздела 3	Всего листов раздела 3: 1	Всего разделов: 7	Всего листов выписки: 12
20.10.2024г. № КУВИ-001/2024-258127357			
Кадастровый номер:		29:22:071110:1503	

План (чертеж, схема) земельного участка



Масштаб 1:600

Условные обозначения:

полное наименование должности	 ДОКУМЕНТ ПОДПИСАН ЭЛЕКТРОННОЙ ПОДПИСЬЮ Сертификат: 009F0BDC181A023B64597F1E2579BEFB50 Владелец: ФЕДЕРАЛЬНАЯ СЛУЖБА ГОСУДАРСТВЕННОЙ РЕГИСТРАЦИИ, КАДАСТРА И КАРТОГРАФИИ Действителен: с 02.08.2024 по 26.10.2025	инициалы, фамилия
-------------------------------	---	-------------------

Выписка из Единого государственного реестра недвижимости об объекте недвижимости

Описание местоположения земельного участка

Земельный участок			
вид объекта недвижимости			
Лист № 1 раздела 3.1	Всего листов раздела 3.1: 1	Всего разделов: 7	Всего листов выписки: 12
20.10.2024г. № КУВИ-001/2024-258127357			
Кадастровый номер:		29:22:071110:1503	

Описание местоположения границ земельного участка							
№ п/п	Номер точки		Дирекционный угол	Горизонтальное проложение, м	Описание закрепления на местности	Кадастровые номера смежных участков	Сведения об адресах правообладателей смежных земельных участков
	начальная	конечная					
1	2	3	4	5	6	7	8
1	1.1.1	1.1.2	23°56.7'	16.83	данные отсутствуют	29:22:000000:7929(2)	данные отсутствуют
2	1.1.2	1.1.3	296°19.6'	5.39	данные отсутствуют	29:22:000000:7929(2)	данные отсутствуют
3	1.1.3	1.1.4	25°46.7'	25.11	данные отсутствуют	данные отсутствуют	данные отсутствуют
4	1.1.4	1.1.5	116°6.9'	43.3	данные отсутствуют	данные отсутствуют	данные отсутствуют
5	1.1.5	1.1.6	205°49.6'	25.3	данные отсутствуют	данные отсутствуют	данные отсутствуют
6	1.1.6	1.1.7	205°49.8'	16.73	данные отсутствуют	29:22:000000:7929(2)	данные отсутствуют
7	1.1.7	1.1.1	296°14.6'	37.34	данные отсутствуют	29:22:000000:7929(2)	данные отсутствуют

полное наименование должности	 ДОКУМЕНТ ПОДПИСАН ЭЛЕКТРОННОЙ ПОДПИСЬЮ	инициалы, фамилия
	Сертификат: 009F0BDC181A023B64597F1E2579BEFB50 Владелец: ФЕДЕРАЛЬНАЯ СЛУЖБА ГОСУДАРСТВЕННОЙ РЕГИСТРАЦИИ, КАДАСТРА И КАРТОГРАФИИ Действителен: с 02.08.2024 по 26.10.2025	

Выписка из Единого государственного реестра недвижимости об объекте недвижимости

Описание местоположения земельного участка

Земельный участок			
вид объекта недвижимости			
Лист № 1 раздела 3.2	Всего листов раздела 3.2: 1	Всего разделов: 7	Всего листов выписки: 12
20.10.2024г. № КУВИ-001/2024-258127357			
Кадастровый номер:		29:22:071110:1503	

Сведения о характерных точках границы земельного участка				
Система координат МСК-29, зона 2				
Номер точки	Координаты, м		Описание закрепления на местности	Средняя квадратичная погрешность определения координат характерных точек границ земельного участка, м
	X	Y		
1	2	3	4	5
1	647250.01	2527800.44	-	0.1
2	647265.39	2527807.27	-	0.1
3	647267.78	2527802.44	-	0.1
4	647290.39	2527813.36	-	0.1
5	647271.33	2527852.24	-	0.1
6	647248.56	2527841.22	-	0.1
7	647233.5	2527833.93	-	0.1
1	647250.01	2527800.44	-	0.1



ДОКУМЕНТ ПОДПИСАН
ЭЛЕКТРОННОЙ ПОДПИСЬЮ

Сертификат: 009F0BDC181A023B64597F1E2579BEFB50

Владелец: ФЕДЕРАЛЬНАЯ СЛУЖБА ГОСУДАРСТВЕННОЙ

РЕГИСТРАЦИИ, КАДАСТРА И КАРТОГРАФИИ

Действителен: с 02.08.2024 по 26.10.2025

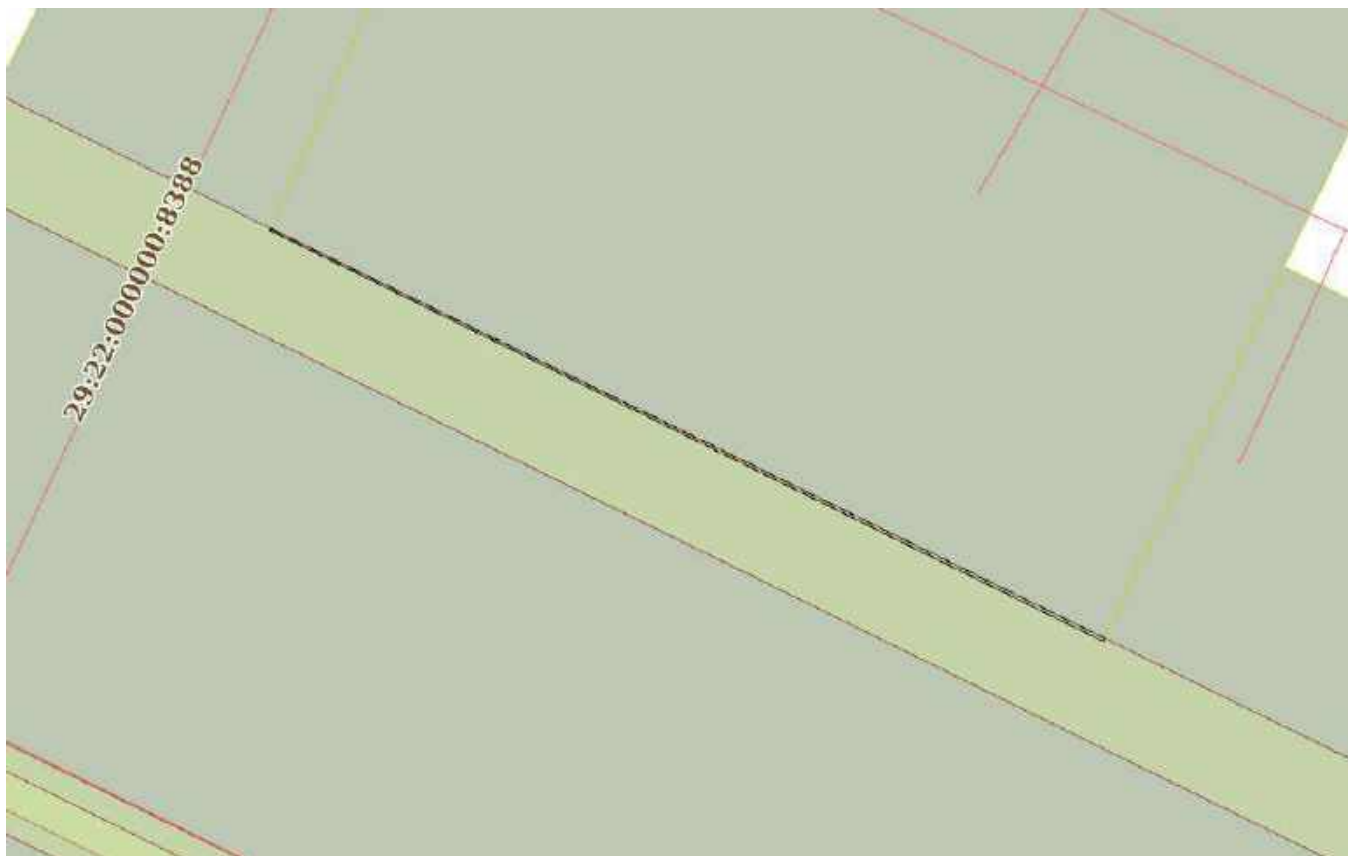
полное наименование должности

инициалы, фамилия


Выписка из Единого государственного реестра недвижимости об объекте недвижимости
Сведения о частях земельного участка

Земельный участок			
вид объекта недвижимости			
Лист № 1 раздела 4	Всего листов раздела 4: 1	Всего разделов: 7	Всего листов выписки: 12
20.10.2024г. № КУВИ-001/2024-258127357			
Кадастровый номер:		29:22:071110:1503	

План (чертеж, схема) части земельного участка Учетный номер части: 29:22:071110:1503/1




Масштаб 1:300 Условные обозначения:

полное наименование должности	 ДОКУМЕНТ ПОДПИСАН ЭЛЕКТРОННОЙ ПОДПИСЬЮ	инициалы, фамилия
	Сертификат: 009F0BDC181A023B64597F1E2579BEFB50 Владелец: ФЕДЕРАЛЬНАЯ СЛУЖБА ГОСУДАРСТВЕННОЙ РЕГИСТРАЦИИ, КАДАСТРА И КАРТОГРАФИИ Действителен: с 02.08.2024 по 26.10.2025	

Выписка из Единого государственного реестра недвижимости об объекте недвижимости
Сведения о частях земельного участка

Земельный участок			
вид объекта недвижимости			
Лист № 1 раздела 4.1	Всего листов раздела 4.1: 3	Всего разделов: 7	Всего листов выписки: 12
20.10.2024г. № КУВИ-001/2024-258127357			
Кадастровый номер:		29:22:071110:1503	

Учетный номер части	Площадь, м2	Содержание ограничения в использовании или ограничения права на объект недвижимости или обременения объекта недвижимости
1	2	3
29:22:071110:1503/1	4	29:00-6.323
	Весь	<p>вид ограничения (обременения): ограничения прав на земельный участок, предусмотренные статьей 56 Земельного кодекса Российской Федерации; Срок действия: не установлен; реквизиты документа-основания: постановление "Об утверждении Правил охраны линий и сооружений связи Российской Федерации" от 09.06.1995 № 578 выдан: Правительство Российской Федерации; Содержание ограничения (обременения): В соответствии с Постановлением Правительства РФ от 9 июня 1995 г. N 578 "Об утверждении Правил охраны линий и сооружений связи Российской Федерации" устанавливаются следующие ограничения: в пределах охранных зон без письменного согласия и присутствия представителей предприятий, эксплуатирующих линии связи и линии радиотелефонии, юридическим и физическим лицам запрещается: а) осуществлять всякого рода строительные, монтажные и взрывные работы, планировку грунта землеройными механизмами (за исключением зон песчаных барханов) и земляные работы (за исключением вспашки на глубину не более 0,3 метра); б) производить геолого-съёмочные, поисковые, геодезические и другие изыскательские работы, которые связаны с бурением скважин, шурфованием, взятием проб грунта, осуществлением взрывных работ; в) производить посадку деревьев, располагать полевые станы, содержать скот, складировать материалы, корма и удобрения, жечь костры, устраивать стрельбища; г) устраивать проезды и стоянки автотранспорта, тракторов и механизмов, провозить негабаритные грузы под проводами воздушных линий связи и линий радиотелефонии, строить каналы (арыки), устраивать заграждения и другие препятствия; д) устраивать причалы для стоянки судов, барж и плавучих кранов, производить погрузочно-разгрузочные, подводно-технические, дноуглубительные и землечерпательные работы, выделять рыбопромысловые участки, производить добычу рыбы, других водных животных, а также водных растений придонными орудиями лова, устраивать водопои, производить колку и заготовку льда. Судам и другим плавучим средствам запрещается бросать якоря, проходить с отданными якорями, цепями, лотами, волокушами и тралами; е) производить строительство и реконструкцию линий электропередач, радиостанций и других объектов, излучающих электромагнитную энергию и оказывающих опасное воздействие на линии связи и линии радиотелефонии; ж) производить защиту подземных коммуникаций от коррозии без учета проходящих подземных кабельных линий связи. Юридическим и физическим лицам запрещается производить всякого рода действия, которые могут нарушить нормальную работу линий связи и линий радиотелефонии, в частности: а) производить снос и реконструкцию зданий и мостов, осуществлять переустройство</p>



ДОКУМЕНТ ПОДПИСАН
ЭЛЕКТРОННОЙ ПОДПИСЬЮ

Сертификат: 009F0BDC181A023B64597F1E2579BEFB50
Владелец: ФЕДЕРАЛЬНАЯ СЛУЖБА ГОСУДАРСТВЕННОЙ
РЕГИСТРАЦИИ, КАДАСТРА И КАРТОГРАФИИ
Действителен: с 02.08.2024 по 26.10.2025

полное наименование должности		инициалы, фамилия
-------------------------------	--	-------------------

Земельный участок			
вид объекта недвижимости			
Лист № 2 раздела 4.1	Всего листов раздела 4.1: 3	Всего разделов: 7	Всего листов выписки: 12

20.10.2024г. № КУВИ-001/2024-258127357

Кадастровый номер: 29:22:071110:1503

		<p>коллекторов, туннелей метрополитена и железных дорог, где проложены кабели связи, установлены столбы воздушных линий связи и линий радиодиффузии, размещены технические сооружения радиорелейных станций, кабельные ящики и распределительные коробки, без предварительного выноса заказчиками (застройщиками) линий и сооружений связи, линий и сооружений радиодиффузии по согласованию с предприятиями, в ведении которых находятся эти линии и сооружения; б) производить засыпку трасс подземных кабельных линий связи, устраивать на этих трассах временные склады, стоки химически активных веществ и свалки промышленных, бытовых и прочих отходов, ломать замерные, сигнальные, предупредительные знаки и телефонные колодцы; в) открывать двери и люки необслуживаемых усилительных и регенерационных пунктов (наземных и подземных) и радиорелейных станций, кабельных колодцев телефонной канализации, распределительных шкафов и кабельных ящиков, а также подключаться к линиям связи (за исключением лиц, обслуживающих эти линии); г) огораживать трассы линий связи, препятствуя свободному доступу к ним технического персонала; д) самовольно подключаться к абонентской телефонной линии и линии радиодиффузии в целях пользования услугами связи; е) совершать иные действия, которые могут причинить повреждения сооружениям связи и радиодиффузии (повреждать опоры и арматуру воздушных линий связи, обрывать провода, набрасывать на них посторонние предметы и другое).; Реестровый номер границы: 29:00-6.323; Вид объекта реестра границ: Зона с особыми условиями использования территории; Вид зоны по документу: Охранная зона объекта "Строительство ВОЛП Архангельск-Карпогоры (Архангельск-Луковецкий)"; Тип зоны: Охранная зона линий и сооружений связи и линий и сооружений радиодиффузии</p>
Весь		<p>вид ограничения (обременения): ограничения прав на земельный участок, предусмотренные статьей 56 Земельного кодекса Российской Федерации; Срок действия: не установлен; реквизиты документа-основания: водный кодекс РФ от 03.06.2006 № 74-ФЗ выдан: Российская Федерация; постановление "О зонах затопления, подтопления" от 18.04.2014 № 360 выдан: Правительство Российской Федерации; приказ "Об определении границ зон затопления, подтопления в административных границах муниципального образования "город Архангельск", Архангельской области" от 01.10.2020 № 96 выдан: Двинско-Печорское бассейновое водное управление Федерального агентства водных ресурсов; Содержание ограничения (обременения): В границах зон затопления, подтопления, в соответствии с законодательством Российской Федерации о градостроительной деятельности отнесенных к зонам с особыми условиями использования территорий, запрещаются: 1) размещение новых населенных пунктов и строительство объектов капитального строительства без обеспечения инженерной защиты таких населенных пунктов и объектов от затопления, подтопления; 2) использование сточных вод в целях регулирования плодородия почв; 3) размещение кладбищ, скотомогильников, объектов размещения отходов производства и потребления, химических, взрывчатых, токсичных, отравляющих и ядовитых веществ, пунктов хранения и захоронения радиоактивных отходов; 4) осуществление авиационных мер по борьбе с вредными организмами. Водный Кодекс Российской Федерации (от 03.06.2006 г. № 74-ФЗ); Реестровый номер границы: 29:00-6.279; Вид объекта реестра границ: Зона с</p>



ДОКУМЕНТ ПОДПИСАН
ЭЛЕКТРОННОЙ ПОДПИСЬЮ

Сертификат: 009F0BDC181A023B64597F1E2579BEFB50

Владелец: ФЕДЕРАЛЬНАЯ СЛУЖБА ГОСУДАРСТВЕННОЙ

РЕГИСТРАЦИИ, КАДАСТРА И КАРТОГРАФИИ

Действителен: с 02.08.2024 по 26.10.2025

полное наименование должности

инициалы, фамилия

Земельный участок

вид объекта недвижимости

Лист № 3 раздела 4.1

Всего листов раздела 4.1: 3

Всего разделов: 7

Всего листов выписки: 12

20.10.2024г. № КУВИ-001/2024-258127357

Кадастровый номер:

29:22:071110:1503

особыми условиями использования территории; Вид зоны по документу: Граница зоны подтопления муниципального образования «Город Архангельск» (территориальные округа Октябрьский, Ломоносовский, Майская Горка, Варавино-Фактория); Тип зоны: Иная зона с особыми условиями использования территории



ДОКУМЕНТ ПОДПИСАН
ЭЛЕКТРОННОЙ ПОДПИСЬЮ

Сертификат: 009F0BDC181A023B64597F1E2579BEFB50

Владелец: ФЕДЕРАЛЬНАЯ СЛУЖБА ГОСУДАРСТВЕННОЙ

РЕГИСТРАЦИИ, КАДАСТРА И КАРТОГРАФИИ

Действителен: с 02.08.2024 по 26.10.2025

полное наименование должности

инициалы, фамилия

Выписка из Единого государственного реестра недвижимости об объекте недвижимости
Сведения о частях земельного участка

Земельный участок			
вид объекта недвижимости			
Лист № 1 раздела 4.2	Всего листов раздела 4.2: 1	Всего разделов: 7	Всего листов выписки: 12
20.10.2024г. № КУВИ-001/2024-258127357			
Кадастровый номер:		29:22:071110:1503	

Сведения о характерных точках границы части (частей) земельного участка				
Учетный номер части: 29:22:071110:1503/1				
Система координат				
Номер точки	Координаты, м		Описание закрепления на местности	Средняя квадратичная погрешность определения координат характерных точек границ земельного участка, м
	X	Y		
1	2	3	4	5
1	647250.01	2527800.44	-	-
2	647250.08	2527800.47	-	-
3	647233.62	2527833.99	-	-
4	647233.5	2527833.93	-	-
1	647250.01	2527800.44	-	-

	 <p>ДОКУМЕНТ ПОДПИСАН ЭЛЕКТРОННОЙ ПОДПИСЬЮ</p> <p>Сертификат: 009F0BDC181A023B64597F1E2579BEFB50 Владелец: ФЕДЕРАЛЬНАЯ СЛУЖБА ГОСУДАРСТВЕННОЙ РЕГИСТРАЦИИ, КАДАСТРА И КАРТОГРАФИИ Действителен: с 02.08.2024 по 26.10.2025</p>	
полное наименование должности	инициалы, фамилия	



Сведения о характеристиках объекта недвижимости

На основании запроса от 21.10.2024, поступившего на рассмотрение 21.10.2024, сообщаем, что согласно записям Единого государственного реестра недвижимости:

Раздел 1 Лист 1

Земельный участок			
вид объекта недвижимости			
Лист № 1 раздела 1	Всего листов раздела 1: 4	Всего разделов: 8	Всего листов выписки: 21
22.10.2024г. № КУВИ-001/2024-259305689			
Кадастровый номер:	29:22:071112:24		
Номер кадастрового квартала:	29:22:071112		
Дата присвоения кадастрового номера:	24.11.2010		
Ранее присвоенный государственный учетный номер:	данные отсутствуют		
Местоположение:	Местоположение установлено относительно ориентира, расположенного в границах участка. Почтовый адрес ориентира: Архангельская обл., г. Архангельск, территориальный округ Варавино-Фактория, пр-кт Ленинградский, дом 343.		
Площадь:	6532 +/- 28		
Кадастровая стоимость, руб.:	10609736.3		
Кадастровые номера расположенных в пределах земельного участка объектов недвижимости:	29:22:000000:8355, 29:22:000000:8388, 29:22:071112:33, 29:22:071112:55		
Кадастровые номера объектов недвижимости, из которых образован объект недвижимости:	данные отсутствуют		
Кадастровые номера образованных объектов недвижимости:	данные отсутствуют		
Категория земель:	Земли населенных пунктов		
Виды разрешенного использования:	Для эксплуатации многоквартирного жилого дома		
Сведения о кадастровом инженере:	дата завершения кадастровых работ: 02.11.2010		
Сведения о лесах, водных объектах и об иных природных объектах, расположенных в пределах земельного участка:	данные отсутствуют		



ДОКУМЕНТ ПОДПИСАН
ЭЛЕКТРОННОЙ ПОДПИСЬЮ

Сертификат: 009F0BDC181A023B64597F1E2579BEFB50

Владелец: ФЕДЕРАЛЬНАЯ СЛУЖБА ГОСУДАРСТВЕННОЙ
РЕГИСТРАЦИИ, КАДАСТРА И КАРТОГРАФИИ
Действителен: с 02.08.2024 по 26.10.2025

полное наименование должности

инициалы, фамилия

Земельный участок			
вид объекта недвижимости			
Лист № 2 раздела 1	Всего листов раздела 1: 4	Всего разделов: 8	Всего листов выписки: 21
22.10.2024г. № КУВИ-001/2024-259305689			
Кадастровый номер:		29:22:071112:24	
Сведения о том, что земельный участок полностью расположен в границах зоны с особыми условиями использования территории, территории объекта культурного наследия, публичного сервитута:	Земельный участок полностью расположен в границах зоны с реестровым номером 29:00-6.279 от 31.10.2020, ограничение использования земельного участка в пределах зоны: В границах зон затопления, подтопления, в соответствии с законодательством Российской Федерации о градостроительной деятельности отнесенных к зонам с особыми условиями использования территорий, запрещаются: 1) размещение новых населенных пунктов и строительство объектов капитального строительства без обеспечения инженерной защиты таких населенных пунктов и объектов от затопления, подтопления; 2) использование сточных вод в целях регулирования плодородия почв; 3) размещение кладбищ, скотомогильников, объектов размещения отходов производства и потребления, химических, взрывчатых, токсичных, отравляющих и ядовитых веществ, пунктов хранения и захоронения радиоактивных отходов; 4) осуществление авиационных мер по борьбе с вредными организмами. Водный Кодекс Российской Федерации (от 03.06.2006 г. № 74-ФЗ), вид/наименование: Граница зоны подтопления муниципального образования «Город Архангельск» (территориальные округа Октябрьский, Ломоносовский, Майская Горка, Варавино-Фактория), тип: Иная зона с особыми условиями использования территории, решения: 1. дата решения: 03.06.2006, номер решения: 74-ФЗ, наименование ОГВ/ОМСУ: Российская Федерация 2. дата решения: 18.04.2014, номер решения: 360, наименование ОГВ/ОМСУ: Правительство Российской Федерации 3. дата решения: 01.10.2020, номер решения: 96, наименование ОГВ/ОМСУ: Двинско-Печорское бассейновое водное управление Федерального агентства водных ресурсов		
Сведения о том, что земельный участок расположен в границах особой экономической зоны, территории опережающего развития, зоны территориального развития в Российской Федерации, игровой зоны:	данные отсутствуют		
Сведения о том, что земельный участок расположен в границах особо охраняемой природной территории, Байкальской природной территории и ее экологических зон, лесопарковом зеленом поясе, охотничьего угодья, лесничества:	данные отсутствуют		
Сведения о расположении земельного участка и (или) расположенного на нем объекта недвижимости в границах территории, в отношении которой принято решение о резервировании земель для государственных или муниципальных нужд:	данные отсутствуют		
Сведения о результатах проведения государственного земельного надзора:	данные отсутствуют		
Сведения о расположении земельного участка в границах территории, в отношении которой утвержден проект межевания территории:	данные отсутствуют		



ДОКУМЕНТ ПОДПИСАН
ЭЛЕКТРОННОЙ ПОДПИСЬЮ

Сертификат: 009F0BDC181A023B64597F1E2579BEFB50

Владелец: ФЕДЕРАЛЬНАЯ СЛУЖБА ГОСУДАРСТВЕННОЙ

РЕГИСТРАЦИИ, КАДАСТРА И КАРТОГРАФИИ

Действителен: с 02.08.2024 по 26.10.2025

полное наименование должности

инициалы, фамилия

Земельный участок			
вид объекта недвижимости			
Лист № 3 раздела 1	Всего листов раздела 1: 4	Всего разделов: 8	Всего листов выписки: 21

22.10.2024г. № КУВИ-001/2024-259305689

Кадастровый номер: 29:22:071112:24

Условный номер земельного участка:	данные отсутствуют
Сведения о принятии акта и (или) заключении договора, предусматривающих предоставление в соответствии с земельным законодательством исполнительным органом государственным органом власти или органом местного самоуправления, находящегося в государственной или муниципальной собственности земельного участка для строительства наемного дома социального использования или наемного дома коммерческого использования:	данные отсутствуют
Сведения о том, что земельный участок или земельные участки образованы на основании решения об изъятии земельного участка и (или) расположенного на нем объекта недвижимости для государственных или муниципальных нужд:	данные отсутствуют
Сведения о том, что земельный участок образован из земель или земельного участка, государственная собственность на которые не разграничена:	данные отсутствуют
Сведения о наличии земельного спора о местоположении границ земельных участков:	данные отсутствуют
Статус записи об объекте недвижимости:	Сведения об объекте недвижимости имеют статус "актуальные"
Особые отметки:	Общее имущество собственников помещений в многоквартирном доме. Сведения о вещных правах на объект недвижимости, не зарегистрированных в реестре прав, ограничений прав и обременений недвижимого имущества: Вид права: Общая долевая собственность; Размер доли в праве: Доля в праве пропорциональна размеру общей площади помещения; Правообладатель: Собственники помещений в многоквартирном доме; реквизиты документа-основания: п.5 ст.16 Федерального закона "О введении в действие Жилищного кодекса РФ" от 29.12.2004 № 189-ФЗ выдан: Российская Федерация. Сведения об ограничениях права на объект недвижимости, обременениях данного объекта, не зарегистрированных в реестре прав, ограничений прав и обременений недвижимого имущества: вид ограничения (обременения): ограничения прав на земельный участок, предусмотренные статьей 56 Земельного кодекса Российской Федерации; срок действия: с 06.05.2021; реквизиты документа-основания: водный кодекс РФ от 03.06.2006 № 74-ФЗ выдан: Российская Федерация; постановление "О зонах затопления, подтопления" от 18.04.2014 № 360 выдан: Правительство Российской Федерации; приказ "Об определении границ зон затопления, подтопления в административных границах муниципального образования "город Архангельск", Архангельской



ДОКУМЕНТ ПОДПИСАН
ЭЛЕКТРОННОЙ ПОДПИСЬЮ

Сертификат: 009F0BDC181A023B64597F1E2579BEFB50

Владелец: ФЕДЕРАЛЬНАЯ СЛУЖБА ГОСУДАРСТВЕННОЙ


РЕГИСТРАЦИИ, КАДАСТРА И КАРТОГРАФИИ

Действителен: с 02.08.2024 по 26.10.2025

полное наименование должности

инициалы, фамилия

Земельный участок			
вид объекта недвижимости			
Лист № 4 раздела 1	Всего листов раздела 1: 4	Всего разделов: 8	Всего листов выписки: 21
22.10.2024г. № КУВИ-001/2024-259305689			
Кадастровый номер:		29:22:071112:24	
		<p>области" от 01.10.2020 № 96 выдан: Двинско-Печорское бассейновое водное управление Федерального агентства водных ресурсов. вид ограничения (обременения): ограничения прав на земельный участок, предусмотренные статьей 56 Земельного кодекса Российской Федерации; срок действия: с 29.07.2021; реквизиты документа-основания: постановление "О порядке установления охранных зон объектов электросетевого хозяйства и особых условий использования земельных участков, расположенных в границах таких зон" от 24.02.2009 № 160 выдан: Правительство Российской Федерации . вид ограничения (обременения): ограничения прав на земельный участок, предусмотренные статьей 56 Земельного кодекса Российской Федерации; срок действия: с 19.08.2021; реквизиты документа-основания: постановление "О порядке установления охранных зон объектов электросетевого хозяйства и особых условий использования земельных участков, расположенных в границах таких зон" от 24.02.2009 № 160 выдан: Правительство Российской Федерации .</p>	
Получатель выписки:		Демин Александр Анатольевич	

полное наименование должности	 ДОКУМЕНТ ПОДПИСАН ЭЛЕКТРОННОЙ ПОДПИСЬЮ Сертификат: 009F0BDC181A023B64597F1E2579BEFB50 Владелец: ФЕДЕРАЛЬНАЯ СЛУЖБА ГОСУДАРСТВЕННОЙ РЕГИСТРАЦИИ, КАДАСТРА И КАРТОГРАФИИ Действителен: с 02.08.2024 по 26.10.2025	инициалы, фамилия
-------------------------------	---	-------------------

Выписка из Единого государственного реестра недвижимости об объекте недвижимости

Сведения о зарегистрированных правах

Земельный участок			
вид объекта недвижимости			
Лист № 1 раздела 2	Всего листов раздела 2: 7	Всего разделов: 8	Всего листов выписки: 21
22.10.2024г. № КУВИ-001/2024-259305689			
Кадастровый номер:		29:22:071112:24	
1	Правообладатель (правообладатели):	1.1	Собственники помещений в многоквартирном доме
	Сведения о возможности предоставления третьим лицам персональных данных физического лица:	1.1.1	данные отсутствуют
2	Вид, номер, дата и время государственной регистрации права:	2.1	Общая долевая собственность, доля в праве общей долевой собственности пропорциональна размеру общей площади 29:22:071112:390 29:22:071112:24-29/188/2021-29 29.11.2021 11:31:15
3	Сведения об осуществлении государственной регистрации сделки, права без необходимого в силу закона согласия третьего лица, органа:	3.1	данные отсутствуют
4	Ограничение прав и обременение объекта недвижимости: не зарегистрировано		
1	Правообладатель (правообладатели):	1.2	Собственники помещений в многоквартирном доме
	Сведения о возможности предоставления третьим лицам персональных данных физического лица:	1.2.1	данные отсутствуют
2	Вид, номер, дата и время государственной регистрации права:	2.2	Общая долевая собственность, доля в праве общей долевой собственности пропорциональна размеру общей площади квартиры 29:22:071112:285 доля в праве общей долевой собственности пропорциональна размеру общей площади 29:22:071112:285 29:22:071112:24-29/188/2021-28 21.10.2021 13:50:35
3	Сведения об осуществлении государственной регистрации сделки, права без необходимого в силу закона согласия третьего лица, органа:	3.2	данные отсутствуют
4	Ограничение прав и обременение объекта недвижимости: не зарегистрировано		
1	Правообладатель (правообладатели):	1.3	Собственники помещений в многоквартирном доме
	Сведения о возможности предоставления третьим лицам персональных данных физического лица:	1.3.1	данные отсутствуют
2	Вид, номер, дата и время государственной регистрации права:	2.3	Общая долевая собственность, Доля в праве общей долевой собственности пропорциональна размеру общей площади 29:22:071112:223 доля в праве общей долевой собственности пропорциональна размеру общей площади 29:22:071112:223 29:22:071112:24-29/188/2021-27 08.10.2021 15:04:31



ДОКУМЕНТ ПОДПИСАН
ЭЛЕКТРОННОЙ ПОДПИСЬЮ

Сертификат: 009F0BDC181A023B64597F1E2579BEFB50

Владелец: ФЕДЕРАЛЬНАЯ СЛУЖБА ГОСУДАРСТВЕННОЙ
РЕГИСТРАЦИИ, КАДАСТРА И КАРТОГРАФИИ
Действителен: с 02.08.2024 по 26.10.2025

полное наименование должности

инициалы, фамилия

Земельный участок			
вид объекта недвижимости			
Лист № 2 раздела 2	Всего листов раздела 2: 7	Всего разделов: 8	Всего листов выписки: 21
22.10.2024г. № КУВИ-001/2024-259305689			
Кадастровый номер:		29:22:071112:24	
3	Сведения об осуществлении государственной регистрации сделки, права без необходимого в силу закона согласия третьего лица, органа:	3.3	данные отсутствуют
4	Ограничение прав и обременение объекта недвижимости:	не зарегистрировано	
1	Правообладатель (правообладатели):	1.4	Собственники помещений в многоквартирном доме
	Сведения о возможности предоставления третьим лицам персональных данных физического лица:	1.4.1	данные отсутствуют
2	Вид, номер, дата и время государственной регистрации права:	2.4	Общая долевая собственность, Доля в праве общей долевой собственности пропорциональна размеру общей площади 29:22:071112:373 доля в праве общей долевой собственности пропорциональна размеру общей площади 29:22:071112:373 29:22:071112:24-29/188/2021-26 21.09.2021 15:46:06
3	Сведения об осуществлении государственной регистрации сделки, права без необходимого в силу закона согласия третьего лица, органа:	3.4	данные отсутствуют
4	Ограничение прав и обременение объекта недвижимости:	не зарегистрировано	
1	Правообладатель (правообладатели):	1.5	Собственники помещений в многоквартирном доме
	Сведения о возможности предоставления третьим лицам персональных данных физического лица:	1.5.1	данные отсутствуют
2	Вид, номер, дата и время государственной регистрации права:	2.5	Общая долевая собственность, Доля в праве общей долевой собственности пропорциональна размеру общей площади 29:22:071112:199 доля в праве общей долевой собственности пропорциональна размеру общей площади 29:22:071112:199 29:22:071112:24-29/188/2021-24 22.07.2021 15:39:49
3	Сведения об осуществлении государственной регистрации сделки, права без необходимого в силу закона согласия третьего лица, органа:	3.5	данные отсутствуют
4	Ограничение прав и обременение объекта недвижимости:	не зарегистрировано	
1	Правообладатель (правообладатели):	1.6	Собственники помещений в многоквартирном доме
	Сведения о возможности предоставления третьим лицам персональных данных физического лица:	1.6.1	данные отсутствуют



ДОКУМЕНТ ПОДПИСАН
ЭЛЕКТРОННОЙ ПОДПИСЬЮ

Сертификат: 009F0BDC181A023B64597F1E2579BEFB50

Владелец: ФЕДЕРАЛЬНАЯ СЛУЖБА ГОСУДАРСТВЕННОЙ

РЕГИСТРАЦИИ, КАДАСТРА И КАРТОГРАФИИ

Действителен: с 02.08.2024 по 26.10.2025

полное наименование должности

инициалы, фамилия

Земельный участок			
вид объекта недвижимости			
Лист № 3 раздела 2	Всего листов раздела 2: 7	Всего разделов: 8	Всего листов выписки: 21
22.10.2024г. № КУВИ-001/2024-259305689			
Кадастровый номер:		29:22:071112:24	
2	Вид, номер, дата и время государственной регистрации права:	2.6	Общая долевая собственность, доля в праве общей долевой собственности пропорциональна размеру общей площади квартиры с кадастровым номером 29:22:071112:221 доля в праве общей долевой собственности пропорциональна размеру общей площади 29:22:071112:221 29:22:071112:24-29/188/2021-23 16.07.2021 13:19:10
3	Сведения об осуществлении государственной регистрации сделки, права без необходимого в силу закона согласия третьего лица, органа:	3.6	данные отсутствуют
4	Ограничение прав и обременение объекта недвижимости: не зарегистрировано		
1	Правообладатель (правообладатели):	1.7	Собственники помещений в многоквартирном доме
	Сведения о возможности предоставления третьим лицам персональных данных физического лица:	1.7.1	данные отсутствуют
2	Вид, номер, дата и время государственной регистрации права:	2.7	Общая долевая собственность, Доля в праве общей долевой собственности пропорциональна размеру общей площади 29:22:071112:204 доля в праве общей долевой собственности пропорциональна размеру общей площади 29:22:071112:204 29:22:071112:24-29/188/2021-22 29.06.2021 11:30:42
3	Сведения об осуществлении государственной регистрации сделки, права без необходимого в силу закона согласия третьего лица, органа:	3.7	данные отсутствуют
4	Ограничение прав и обременение объекта недвижимости: не зарегистрировано		
1	Правообладатель (правообладатели):	1.8	Собственники помещений в многоквартирном доме
	Сведения о возможности предоставления третьим лицам персональных данных физического лица:	1.8.1	данные отсутствуют
2	Вид, номер, дата и время государственной регистрации права:	2.8	Общая долевая собственность, Доля в праве общей долевой собственности пропорциональна размеру общей площади 29:22:071112:190 доля в праве общей долевой собственности пропорциональна размеру общей площади 29:22:071112:190 29:22:071112:24-29/188/2021-21 25.06.2021 09:46:00
3	Сведения об осуществлении государственной регистрации сделки, права без необходимого в силу закона согласия третьего лица, органа:	3.8	данные отсутствуют
4	Ограничение прав и обременение объекта недвижимости: не зарегистрировано		
1	Правообладатель (правообладатели):	1.9	Физическое лицо



ДОКУМЕНТ ПОДПИСАН
ЭЛЕКТРОННОЙ ПОДПИСЬЮ

Сертификат: 009F0BDC181A023B64597F1E2579BEFB50

Владелец: ФЕДЕРАЛЬНАЯ СЛУЖБА ГОСУДАРСТВЕННОЙ

РЕГИСТРАЦИИ, КАДАСТРА И КАРТОГРАФИИ

Действителен: с 02.08.2024 по 26.10.2025

полное наименование должности

инициалы, фамилия

Земельный участок			
вид объекта недвижимости			
Лист № 4 раздела 2	Всего листов раздела 2: 7	Всего разделов: 8	Всего листов выписки: 21

22.10.2024г. № КУВИ-001/2024-259305689

Кадастровый номер: 29:22:071112:24

	Сведения о возможности предоставления третьим лицам персональных данных физического лица:	1.9.1	данные отсутствуют
2	Вид, номер, дата и время государственной регистрации права:	2.9	Общая долевая собственность, доля в праве общей долевой собственности пропорциональна размеру общей площади, соответствующей 2/3 доли в праве общей долевой собственности квартиры с кадастровым номером 29:22:071112:383 доля в праве общей долевой собственности пропорциональна размеру общей площади 29:22:071112:24-29/188/2019-20 21.01.2019 11:29:11
3	Сведения об осуществлении государственной регистрации сделки, права без необходимого в силу закона согласия третьего лица, органа:	3.9	данные отсутствуют
4	Ограничение прав и обременение объекта недвижимости:	не зарегистрировано	
1	Правообладатель (правообладатели):	1.10	Физическое лицо Физическое лицо
	Сведения о возможности предоставления третьим лицам персональных данных физического лица:	1.10.1	данные отсутствуют
2	Вид, номер, дата и время государственной регистрации права:	2.10	Общая долевая собственность, доля в праве общей долевой собственности пропорциональна размеру общей площади квартиры с кадастровым номером 29:22:071112:215 доля в праве общей долевой собственности пропорциональна размеру общей площади квартиры с кадастровым номером 29:22:071112:215, в совместной собственности 29.10.2018 06:44:38
3	Сведения об осуществлении государственной регистрации сделки, права без необходимого в силу закона согласия третьего лица, органа:	3.10	данные отсутствуют
4	Ограничение прав и обременение объекта недвижимости:	не зарегистрировано	
1	Правообладатель (правообладатели):	1.11	Физическое лицо
	Сведения о возможности предоставления третьим лицам персональных данных физического лица:	1.11.1	данные отсутствуют
2	Вид, номер, дата и время государственной регистрации права:	2.11	Общая долевая собственность, доля в праве общей долевой собственности пропорциональна размеру общей площади, соответствующей 1/5 доли в праве общей долевой собственности квартиры с кад. № 29:22:071112:304 29:22:071112:24-29/001/2018-14 27.05.2018 15:46:41



ДОКУМЕНТ ПОДПИСАН
ЭЛЕКТРОННОЙ ПОДПИСЬЮ

Сертификат: 009F0BDC181A023B64597F1E2579BEFB50

Владелец: ФЕДЕРАЛЬНАЯ СЛУЖБА ГОСУДАРСТВЕННОЙ

РЕГИСТРАЦИИ, КАДАСТРА И КАРТОГРАФИИ

Действителен: с 02.08.2024 по 26.10.2025

полное наименование должности

инициалы, фамилия

Земельный участок			
вид объекта недвижимости			
Лист № 5 раздела 2	Всего листов раздела 2: 7	Всего разделов: 8	Всего листов выписки: 21
22.10.2024г. № КУВИ-001/2024-259305689			
Кадастровый номер:		29:22:071112:24	
3	Сведения об осуществлении государственной регистрации сделки, права без необходимого в силу закона согласия третьего лица, органа:	3.11	данные отсутствуют
4	Ограничение прав и обременение объекта недвижимости:	не зарегистрировано	
1	Правообладатель (правообладатели):	1.12	Физическое лицо
	Сведения о возможности предоставления третьим лицам персональных данных физического лица:	1.12.1	данные отсутствуют
2	Вид, номер, дата и время государственной регистрации права:	2.12	Общая долевая собственность, доля в праве общей долевой собственности пропорциональна размеру общей площади квартиры с кадастровым номером 29:22:071112:201 29:22:071112:24-29/001/2017-11 09.10.2017 16:24:57
3	Сведения об осуществлении государственной регистрации сделки, права без необходимого в силу закона согласия третьего лица, органа:	3.12	данные отсутствуют
4	Ограничение прав и обременение объекта недвижимости:	не зарегистрировано	
1	Правообладатель (правообладатели):	1.13	Физическое лицо
	Сведения о возможности предоставления третьим лицам персональных данных физического лица:	1.13.1	данные отсутствуют
2	Вид, номер, дата и время государственной регистрации права:	2.13	Общая долевая собственность, доля в праве общей долевой собственности пропорциональна размеру общей площади квартиры с кад. № 29:22:071112:180 29:22:071112:24-29/001/2017-10 23.08.2017 11:39:42
3	Сведения об осуществлении государственной регистрации сделки, права без необходимого в силу закона согласия третьего лица, органа:	3.13	данные отсутствуют
4	Ограничение прав и обременение объекта недвижимости:	не зарегистрировано	
1	Правообладатель (правообладатели):	1.14	Физическое лицо
	Сведения о возможности предоставления третьим лицам персональных данных физического лица:	1.14.1	данные отсутствуют
2	Вид, номер, дата и время государственной регистрации права:	2.14	Общая долевая собственность, доля в праве общей долевой собственности пропорциональна размеру общей площади, соответствующей 1/2 доли в праве общей долевой собственности квартиры с кад. № 29:22:071112:361 29:22:071112:24-29/001/2017-8 18.08.2017 15:44:37



ДОКУМЕНТ ПОДПИСАН
ЭЛЕКТРОННОЙ ПОДПИСЬЮ

Сертификат: 009F0BDC181A023B64597F1E2579BEFB50

Владелец: ФЕДЕРАЛЬНАЯ СЛУЖБА ГОСУДАРСТВЕННОЙ
РЕГИСТРАЦИИ, КАДАСТРА И КАРТОГРАФИИ
Действителен: с 02.08.2024 по 26.10.2025

полное наименование должности

инициалы, фамилия

Земельный участок			
вид объекта недвижимости			
Лист № 6 раздела 2	Всего листов раздела 2: 7	Всего разделов: 8	Всего листов выписки: 21
22.10.2024г. № КУВИ-001/2024-259305689			
Кадастровый номер:		29:22:071112:24	
3	Сведения об осуществлении государственной регистрации сделки, права без необходимого в силу закона согласия третьего лица, органа:	3.14	данные отсутствуют
4	Ограничение прав и обременение объекта недвижимости:	не зарегистрировано	
1	Правообладатель (правообладатели):	1.15	Физическое лицо
	Сведения о возможности предоставления третьим лицам персональных данных физического лица:	1.15.1	данные отсутствуют
2	Вид, номер, дата и время государственной регистрации права:	2.15	Общая долевая собственность, доля в праве общей долевой собственности пропорциональна размеру общей площади, соответствующей 1/2 доли в праве общей долевой собственности квартиры с кад. № 29:22:071112:361 29:22:071112:24-29/001/2017-7 18.08.2017 15:44:37
3	Сведения об осуществлении государственной регистрации сделки, права без необходимого в силу закона согласия третьего лица, органа:	3.15	данные отсутствуют
4	Ограничение прав и обременение объекта недвижимости:	не зарегистрировано	
1	Правообладатель (правообладатели):	1.16	Физическое лицо
	Сведения о возможности предоставления третьим лицам персональных данных физического лица:	1.16.1	данные отсутствуют
2	Вид, номер, дата и время государственной регистрации права:	2.16	Общая долевая собственность, доля в праве общей долевой собственности пропорциональна размеру общей площади 29:22:071112:378 доля в праве общей долевой собственности пропорциональна размеру общей площади квартиры с кад. № 29:22:071112:378 29:22:071112:24-29/001/2017-3 23.05.2017 08:56:13
3	Сведения об осуществлении государственной регистрации сделки, права без необходимого в силу закона согласия третьего лица, органа:	3.16	данные отсутствуют
4	Ограничение прав и обременение объекта недвижимости:	не зарегистрировано	
5	Договоры участия в долевом строительстве:	не зарегистрировано	
6	Заявленные в судебном порядке права требования:	данные отсутствуют	
7	Сведения о возможности предоставления третьим лицам персональных данных физического лица	данные отсутствуют	
8	Сведения о возражении в отношении зарегистрированного права:	данные отсутствуют	



ДОКУМЕНТ ПОДПИСАН
ЭЛЕКТРОННОЙ ПОДПИСЬЮ

Сертификат: 009F0BDC181A023B64597F1E2579BEFB50

Владелец: ФЕДЕРАЛЬНАЯ СЛУЖБА ГОСУДАРСТВЕННОЙ
РЕГИСТРАЦИИ, КАДАСТРА И КАРТОГРАФИИ
Действителен: с 02.08.2024 по 26.10.2025

полное наименование должности

инициалы, фамилия

Земельный участок	
вид объекта недвижимости	
Лист № 7 раздела 2	Всего листов раздела 2: 7
Всего разделов: 8	
Всего листов выписки: 21	
22.10.2024г. № КУВИ-001/2024-259305689	
Кадастровый номер:	29:22:071112:24
9	Сведения о наличии решения об изъятии объекта недвижимости для государственных и муниципальных нужд:
10	Сведения о невозможности государственной регистрации без личного участия правообладателя или его законного представителя:
11	Правопритязания и сведения о наличии поступивших, но не рассмотренных заявлений о проведении государственной регистрации права (перехода, прекращения права), ограничения права или обременения объекта недвижимости, сделки в отношении объекта недвижимости:
11	Сведения о невозможности государственной регистрации перехода, прекращения, ограничения права на земельный участок из земель сельскохозяйственного назначения:



ДОКУМЕНТ ПОДПИСАН
ЭЛЕКТРОННОЙ ПОДПИСЬЮ

Сертификат: 009F0BDC181A023B64597F1E2579BEFB50

Владелец: ФЕДЕРАЛЬНАЯ СЛУЖБА ГОСУДАРСТВЕННОЙ

РЕГИСТРАЦИИ, КАДАСТРА И КАРТОГРАФИИ

Действителен: с 02.08.2024 по 26.10.2025

полное наименование должности

инициалы, фамилия

Выписка из Единого государственного реестра недвижимости об объекте недвижимости
Описание местоположения земельного участка

Земельный участок
вид объекта недвижимости

Лист № 1 раздела 3 Всего листов раздела 3: 1 Всего разделов: 8 Всего листов выписки: 21


22.10.2024г. № КУВИ-001/2024-259305689

Кадастровый номер: 29:22:071112:24

План (чертеж, схема) земельного участка



Масштаб 1:2000 Условные обозначения:

полное наименование должности	 ДОКУМЕНТ ПОДПИСАН ЭЛЕКТРОННОЙ ПОДПИСЬЮ Сертификат: 009F0BDC181A023B64597F1E2579BEFB50 Владелец: ФЕДЕРАЛЬНАЯ СЛУЖБА ГОСУДАРСТВЕННОЙ РЕГИСТРАЦИИ, КАДАСТРА И КАРТОГРАФИИ Действителен: с 02.08.2024 по 26.10.2025	инициалы, фамилия

Выписка из Единого государственного реестра недвижимости об объекте недвижимости

Описание местоположения земельного участка

Земельный участок			
вид объекта недвижимости			

Лист № 1 раздела 3.1	Всего листов раздела 3.1: 1	Всего разделов: 8	Всего листов выписки: 21
----------------------	-----------------------------	-------------------	--------------------------

22.10.2024г. № КУВИ-001/2024-259305689

Кадастровый номер: 29:22:071112:24

Описание местоположения границ земельного участка							
№ п/п	Номер точки		Дирекционный угол	Горизонтальное проложение, м	Описание закрепления на местности	Кадастровые номера смежных участков	Сведения об адресах правообладателей смежных земельных участков
	начальная	конечная					
1	2	3	4	5	6	7	8
1	1.1.1	1.1.2	115°54.2`	113.26	данные отсутствуют	данные отсутствуют	данные отсутствуют
2	1.1.1	1.1.1			данные отсутствуют	29:22:000000:12922	данные отсутствуют
3	1.1.2	1.1.3	207°42.1`	7.89	данные отсутствуют	данные отсутствуют	данные отсутствуют
4	1.1.3	1.1.4	116°15.1`	24.44	данные отсутствуют	данные отсутствуют	данные отсутствуют
5	1.1.4	1.1.5	206°18.5`	40.86	данные отсутствуют	данные отсутствуют	данные отсутствуют
6	1.1.5	1.1.6	295°54.5`	137.71	данные отсутствуют	данные отсутствуют	данные отсутствуют
7	1.1.6	1.1.1	26°32.6`	48.89	данные отсутствуют	данные отсутствуют	данные отсутствуют



ДОКУМЕНТ ПОДПИСАН
ЭЛЕКТРОННОЙ ПОДПИСЬЮ

Сертификат: 009F0BDC181A023B64597F1E2579BEFB50

Владелец: ФЕДЕРАЛЬНАЯ СЛУЖБА ГОСУДАРСТВЕННОЙ
РЕГИСТРАЦИИ, КАДАСТРА И КАРТОГРАФИИ
Действителен: с 02.08.2024 по 26.10.2025

полное наименование должности		инициалы, фамилия
-------------------------------	--	-------------------

Выписка из Единого государственного реестра недвижимости об объекте недвижимости

Описание местоположения земельного участка

Земельный участок			
вид объекта недвижимости			
Лист № 1 раздела 3.2	Всего листов раздела 3.2: 1	Всего разделов: 8	Всего листов выписки: 21
22.10.2024г. № КУВИ-001/2024-259305689			
Кадастровый номер:		29:22:071112:24	

Сведения о характерных точках границы земельного участка				
Система координат МСК-29 зона 2				
Номер точки	Координаты, м		Описание закрепления на местности	Средняя квадратичная погрешность определения координат характерных точек границ земельного участка, м
	X	Y		
1	2	3	4	5
1	647237.11	2528015.9	-	0.1
2	647187.63	2528117.78	-	0.1
3	647180.64	2528114.11	-	0.1
4	647169.83	2528136.03	-	0.1
5	647133.2	2528117.92	-	0.1
6	647193.37	2527994.05	-	0.1
1	647237.11	2528015.9	-	0.1



ДОКУМЕНТ ПОДПИСАН
ЭЛЕКТРОННОЙ ПОДПИСЬЮ

Сертификат: 009F0BDC181A023B64597F1E2579BEFB50

Владелец: ФЕДЕРАЛЬНАЯ СЛУЖБА ГОСУДАРСТВЕННОЙ

РЕГИСТРАЦИИ, КАДАСТРА И КАРТОГРАФИИ

Действителен: с 02.08.2024 по 26.10.2025

полное наименование должности


инициалы, фамилия

Выписка из Единого государственного реестра недвижимости об объекте недвижимости
Сведения о частях земельного участка

Земельный участок			
вид объекта недвижимости			
Лист № 1 раздела 4	Всего листов раздела 4: 2	Всего разделов: 8	Всего листов выписки: 21
22.10.2024г. № КУВИ-001/2024-259305689			
Кадастровый номер:		29:22:071112:24	
План (чертеж, схема) части земельного участка		Учетный номер части: 29:22:071112:24/1	



Масштаб 1:400	Условные обозначения:		
---------------	-----------------------	--	--



ДОКУМЕНТ ПОДПИСАН
ЭЛЕКТРОННОЙ ПОДПИСЬЮ

Сертификат: 009F0BDC181A023B64597F1E2579BEFB50
Владелец: ФЕДЕРАЛЬНАЯ СЛУЖБА ГОСУДАРСТВЕННОЙ
РЕГИСТРАЦИИ, КАДАСТРА И КАРТОГРАФИИ
Действителен: с 02.08.2024 по 26.10.2025

полное наименование должности		инициалы, фамилия
-------------------------------	--	-------------------

Земельный участок

вид объекта недвижимости

Лист № 2 раздела 4

Всего листов раздела 4: 2

Всего разделов: 8

Всего листов выписки: 21

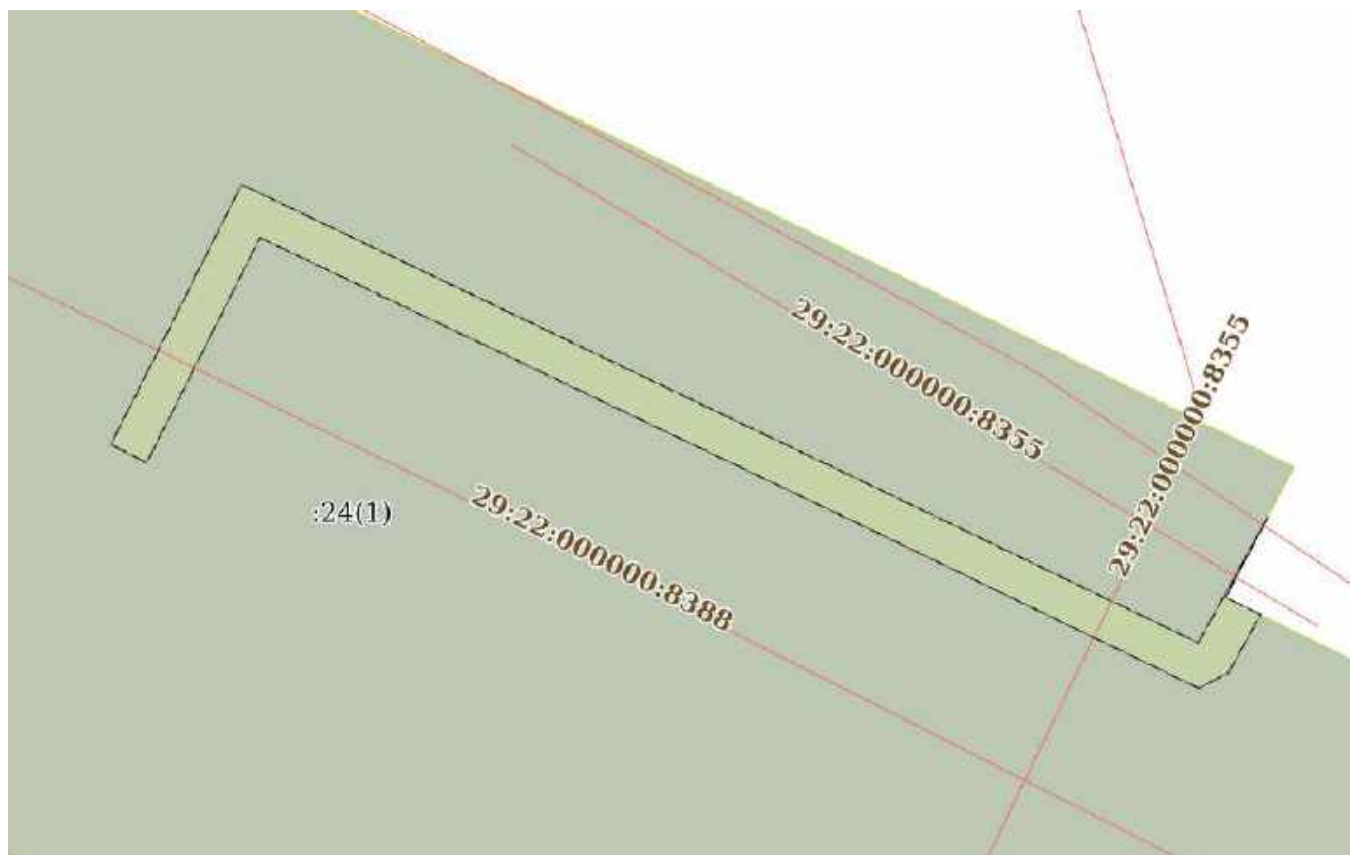
22.10.2024г. № КУВИ-001/2024-259305689

Кадастровый номер:

29:22:071112:24

План (чертеж, схема) части земельного участка

Учетный номер части: 29:22:071112:24/2



Масштаб 1:400

Условные обозначения:

ДОКУМЕНТ ПОДПИСАН
ЭЛЕКТРОННОЙ ПОДПИСЬЮ

Сертификат: 009F0BDC181A023B64597F1E2579BEFB50

Владелец: ФЕДЕРАЛЬНАЯ СЛУЖБА ГОСУДАРСТВЕННОЙ
РЕГИСТРАЦИИ, КАДАСТРА И КАРТОГРАФИИ
Действителен: с 02.08.2024 по 26.10.2025

полное наименование должности

инициалы, фамилия

Выписка из Единого государственного реестра недвижимости об объекте недвижимости

Сведения о частях земельного участка

Земельный участок			
вид объекта недвижимости			
Лист № 1 раздела 4.1	Всего листов раздела 4.1: 3	Всего разделов: 8	Всего листов выписки: 21
22.10.2024г. № КУВИ-001/2024-259305689			
Кадастровый номер:		29:22:071112:24	

Учетный номер части	Площадь, м2	Содержание ограничения в использовании или ограничения права на объект недвижимости или обременения объекта недвижимости
1	2	3
29:22:071112:24/1	88	<p>вид ограничения (обременения): ограничения прав на земельный участок, предусмотренные статьей 56 Земельного кодекса Российской Федерации; Срок действия: не установлен; реквизиты документа-основания: постановление "О порядке установления охранных зон объектов электросетевого хозяйства и особых условий использования земельных участков, расположенных в границах таких зон" от 24.02.2009 № 160 выдан: Правительство Российской Федерации ; Содержание ограничения (обременения): Запрещается осуществлять любые действия, которые могут нарушить безопасную работу объектов электросетевого хозяйства, в том числе привести к их повреждению или уничтожению, и (или) повлечь причинение вреда жизни, здоровью граждан и имуществу физических или юридических лиц, а также повлечь нанесение экологического ущерба и возникновение пожаров, в том числе: а) набрасывать на провода и опоры воздушных линий электропередачи посторонние предметы, а также подниматься на опоры воздушных линий электропередачи; б) размещать любые объекты и предметы (материалы) в пределах созданных в соответствии с требованиями нормативно-технических документов проходов и подъездов для доступа к объектам электросетевого хозяйства, а также проводить любые работы и возводить сооружения, которые могут препятствовать доступу к объектам электросетевого хозяйства, без создания необходимых для такого доступа проходов и подъездов; в) находиться в пределах огороженной территории и помещениях распределительных устройств и подстанций, открывать двери и люки распределительных устройств и подстанций, производить переключения и подключения в электрических сетях (указанное требование не распространяется на работников, занятых выполнением разрешенных в установленном порядке работ), разводить огонь в пределах охранных зон вводных и распределительных устройств, подстанций, воздушных линий электропередачи, а также в охранных зонах кабельных линий электропередачи; г) размещать свалки; д) производить работы ударными механизмами, сбрасывать тяжести массой свыше 5 тонн, производить сброс и слив едких и коррозионных веществ и горюче-смазочных материалов (в охранных зонах подземных кабельных линий электропередачи); е) складировать или размещать хранилища любых, в том числе горюче-смазочных, материалов; ж) размещать детские и спортивные площадки, стадионы, рынки, торговые точки, полевые станы, загоны для скота, гаражи и стоянки всех видов машин и механизмов, проводить любые мероприятия, связанные с большим скоплением людей, не занятых выполнением разрешенных в установленном порядке работ (в охранных зонах воздушных линий электропередачи); з) использовать (запускать) любые летательные аппараты, в том числе воздушных змеев, спортивные модели летательных</p>



ДОКУМЕНТ ПОДПИСАН
ЭЛЕКТРОННОЙ ПОДПИСЬЮ

Сертификат: 009F0BDC181A023B64597F1E2579BEFB50

Владелец: ФЕДЕРАЛЬНАЯ СЛУЖБА ГОСУДАРСТВЕННОЙ

РЕГИСТРАЦИИ, КАДАСТРА И КАРТОГРАФИИ

Действителен: с 02.08.2024 по 26.10.2025

полное наименование должности

инициалы, фамилия

Земельный участок			
вид объекта недвижимости			
Лист № 2 раздела 4.1	Всего листов раздела 4.1: 3	Всего разделов: 8	Всего листов выписки: 21

22.10.2024г. № КУВИ-001/2024-259305689

Кадастровый номер:

29:22:071112:24

		<p>аппаратов (в охранных зонах воздушных линий электропередачи); и) бросать якоря с судов и осуществлять их проход с отданными якорями, цепями, лотами, волокушами и тралами (в охранных зонах подводных кабельных линий электропередачи); к) осуществлять проход судов с поднятыми стрелами кранов и других механизмов (в охранных зонах воздушных линий электропередачи). Ограничения использования объектов недвижимости предусмотрены "Правилами установления охранных зон объектов электросетевого хозяйства и особых условий использования земельных участков, расположенных в границах таких зон", утвержденными Постановлением Правительства Российской Федерации от 24.02.2009 г. № 160.; Реестровый номер границы: 29:22-6.967; Вид объекта реестра границ: Зона с особыми условиями использования территории; Вид зоны по документу: Зона с особыми условиями использования территории ВК ТП13-ТП332; ВК ТП332-ТП320; ВК ТП332-ТП343; ВК ПС13-ТП332; ВК ТП396-ТП320; НК ТП320-дом отдыха; Тип зоны: Охранная зона инженерных коммуникаций</p>
29:22:071112:24/2	162	<p>вид ограничения (обременения): ограничения прав на земельный участок, предусмотренные статьей 56 Земельного кодекса Российской Федерации; Срок действия: не установлен; реквизиты документа-основания: постановление "О порядке установления охранных зон объектов электросетевого хозяйства и особых условий использования земельных участков, расположенных в границах таких зон" от 24.02.2009 № 160 выдан: Правительство Российской Федерации ; Содержание ограничения (обременения): Запрещается осуществлять любые действия, которые могут нарушить безопасную работу объектов электросетевого хозяйства, в том числе привести к их повреждению или уничтожению, и (или) повлечь причинение вреда жизни, здоровью граждан и имуществу физических или юридических лиц, а также повлечь нанесение экологического ущерба и возникновение пожаров, в том числе: а) набрасывать на провода и опоры воздушных линий электропередачи посторонние предметы, а также подниматься на опоры воздушных линий электропередачи; б) размещать любые объекты и предметы (материалы) в пределах созданных в соответствии с требованиями нормативно-технических документов проходов и подъездов для доступа к объектам электросетевого хозяйства, а также проводить любые работы и возводить сооружения, которые могут препятствовать доступу к объектам электросетевого хозяйства, без создания необходимых для такого доступа проходов и подъездов; в) находиться в пределах огороженной территории и помещениях распределительных устройств и подстанций, открывать двери и люки распределительных устройств и подстанций, производить переключения и подключения в электрических сетях (указанное требование не распространяется на работников, занятых выполнением разрешенных в установленном порядке работ), разводить огонь в пределах охранных зон вводных и распределительных устройств, подстанций, воздушных линий электропередачи, а также в охранных зонах кабельных линий электропередачи; г) размещать свалки; д) производить работы ударными механизмами, сбрасывать тяжести массой свыше 5 тонн, производить сброс и слив едких и коррозионных веществ и горюче-смазочных материалов (в охранных зонах подземных кабельных линий электропередачи); е) складировать или размещать хранилища любых, в том числе горюче-смазочных, материалов; ж) размещать детские и спортивные площадки, стадионы, рынки, торговые точки, полевые станы, загоны для скота, гаражи и</p>



ДОКУМЕНТ ПОДПИСАН
ЭЛЕКТРОННОЙ ПОДПИСЬЮ

Сертификат: 009F0BDC181A023B64597F1E2579BEFB50

Владелец: ФЕДЕРАЛЬНАЯ СЛУЖБА ГОСУДАРСТВЕННОЙ

РЕГИСТРАЦИИ, КАДАСТРА И КАРТОГРАФИИ

Действителен: с 02.08.2024 по 26.10.2025

полное наименование должности

инициалы, фамилия

Земельный участок			
вид объекта недвижимости			
Лист № 3 раздела 4.1	Всего листов раздела 4.1: 3	Всего разделов: 8	Всего листов выписки: 21
22.10.2024г. № КУВИ-001/2024-259305689			
Кадастровый номер:		29:22:071112:24	
		<p>стоянки всех видов машин и механизмов, проводить любые мероприятия, связанные с большим скоплением людей, не занятых выполнением разрешенных в установленном порядке работ (в охранных зонах воздушных линий электропередачи); з) использовать (запускать) любые летательные аппараты, в том числе воздушных змеев, спортивные модели летательных аппаратов (в охранных зонах воздушных линий электропередачи); и) бросать якоря с судов и осуществлять их проход с отданными якорями, цепями, лотами, волокушами и тралами (в охранных зонах подводных кабельных линий электропередачи); к) осуществлять проход судов с поднятыми стрелами кранов и других механизмов (в охранных зонах воздушных линий электропередачи). Ограничения использования объектов недвижимости предусмотрены "Правилами установления охранных зон объектов электросетевого хозяйства и особых условий использования земельных участков, расположенных в границах таких зон", утвержденными Постановлением Правительства Российской Федерации от 24.02.2009 г. № 160.; Реестровый номер границы: 29:22-6.1267; Вид объекта реестра границ: Зона с особыми условиями использования территории; Вид зоны по документу: Зона с особыми условиями использования территории НВ КАБЕЛЬНЫЕ ЛИНИИ; НК ТП332-Ленинградский,343; НК ТП332-Ленинградский,343 к.1; НК ТП332-Почтовый тракт,30 к.1; Тип зоны: Охранная зона инженерных коммуникаций</p>	
	Весь	<p>вид ограничения (обременения): ограничения прав на земельный участок, предусмотренные статьей 56 Земельного кодекса Российской Федерации; Срок действия: не установлен; реквизиты документа-основания: водный кодекс РФ от 03.06.2006 № 74-ФЗ выдан: Российская Федерация; постановление "О зонах затопления, подтопления" от 18.04.2014 № 360 выдан: Правительство Российской Федерации; приказ "Об определении границ зон затопления, подтопления в административных границах муниципального образования "город Архангельск", Архангельской области" от 01.10.2020 № 96 выдан: Двинско-Печорское бассейновое водное управление Федерального агентства водных ресурсов; Содержание ограничения (обременения): В границах зон затопления, подтопления, в соответствии с законодательством Российской Федерации о градостроительной деятельности отнесенных к зонам с особыми условиями использования территорий, запрещаются: 1) размещение новых населенных пунктов и строительство объектов капитального строительства без обеспечения инженерной защиты таких населенных пунктов и объектов от затопления, подтопления; 2) использование сточных вод в целях регулирования плодородия почв; 3) размещение кладбищ, скотомогильников, объектов размещения отходов производства и потребления, химических, взрывчатых, токсичных, отравляющих и ядовитых веществ, пунктов хранения и захоронения радиоактивных отходов; 4) осуществление авиационных мер по борьбе с вредными организмами. Водный Кодекс Российской Федерации (от 03.06.2006 г. № 74-ФЗ); Реестровый номер границы: 29:00-6.279; Вид объекта реестра границ: Зона с особыми условиями использования территории; Вид зоны по документу: Граница зоны подтопления муниципального образования «Город Архангельск» (территориальные округа Октябрьский, Ломоносовский, Майская Горка, Варавино-Фактория); Тип зоны: Иная зона с особыми условиями использования территории</p>	



ДОКУМЕНТ ПОДПИСАН
ЭЛЕКТРОННОЙ ПОДПИСЬЮ

Сертификат: 009F0BDC181A023B64597F1E2579BEFB50

Владелец: ФЕДЕРАЛЬНАЯ СЛУЖБА ГОСУДАРСТВЕННОЙ
РЕГИСТРАЦИИ, КАДАСТРА И КАРТОГРАФИИ
Действителен: с 02.08.2024 по 26.10.2025

полное наименование должности


инициалы, фамилия

Выписка из Единого государственного реестра недвижимости об объекте недвижимости

Сведения о частях земельного участка

Земельный участок			
вид объекта недвижимости			
Лист № 1 раздела 4.2	Всего листов раздела 4.2: 2	Всего разделов: 8	Всего листов выписки: 21
22.10.2024г. № КУВИ-001/2024-259305689			
Кадастровый номер:		29:22:071112:24	

Сведения о характерных точках границы части (частей) земельного участка				
Учетный номер части: 29:22:071112:24/1				
Система координат				
Номер точки	Координаты, м		Описание закрепления на местности	Средняя квадратичная погрешность определения координат характерных точек границ земельного участка, м
	X	Y		
1	2	3	4	5
1	647171.67	2528132.31	-	-
2	647170.72	2528134.22	-	-
3	647169.99	2528133.87	-	-
4	647133.87	2528116.53	-	-
5	647134.81	2528114.6	-	-
6	647170.93	2528131.95	-	-
1	647171.67	2528132.31	-	-

полное наименование должности		ДОКУМЕНТ ПОДПИСАН	инициалы, фамилия
	ЭЛЕКТРОННОЙ ПОДПИСЬЮ Сертификат: 009F0BDC181A023B64597F1E2579BEFB50 Владелец: ФЕДЕРАЛЬНАЯ СЛУЖБА ГОСУДАРСТВЕННОЙ РЕГИСТРАЦИИ, КАДАСТРА И КАРТОГРАФИИ Действителен: с 02.08.2024 по 26.10.2025		

Земельный участок			
вид объекта недвижимости			
Лист № 2 раздела 4.2	Всего листов раздела 4.2: 2	Всего разделов: 8	Всего листов выписки: 21

22.10.2024г. № КУВИ-001/2024-259305689

Кадастровый номер: 29:22:071112:24

Сведения о характерных точках границы части (частей) земельного участка			
Учетный номер части: 29:22:071112:24/2			
Система координат			

Номер точки	Координаты, м		Описание закрепления на местности	Средняя квадратичная погрешность определения координат характерных точек границ земельного участка, м
	X	Y		
1	2	3	4	5
1	647184.96	2528116.38	-	-
2	647180.64	2528114.11	-	-
3	647179.72	2528115.98	-	-
4	647176.63	2528114.28	-	-
5	647175.76	2528112.68	-	-
6	647184.37	2528094.89	-	-
7	647199.93	2528062.34	-	-
8	647187.86	2528056.25	-	-
9	647188.84	2528054.34	-	-
10	647202.78	2528061.36	-	-
11	647186.3	2528095.81	-	-
12	647178.2	2528112.64	-	-
1	647184.96	2528116.38	-	-



ДОКУМЕНТ ПОДПИСАН
ЭЛЕКТРОННОЙ ПОДПИСЬЮ

Сертификат: 009F0BDC181A023B64597F1E2579BEFB50

Владелец: ФЕДЕРАЛЬНАЯ СЛУЖБА ГОСУДАРСТВЕННОЙ

РЕГИСТРАЦИИ, КАДАСТРА И КАРТОГРАФИИ

Действителен: с 02.08.2024 по 26.10.2025

полное наименование должности

инициалы, фамилия

Филиал публично-правовой компании "Роскадастр" по Архангельской области и Ненецкому автономному округу
полное наименование органа регистрации прав

Выписка из Единого государственного реестра недвижимости об объекте недвижимости

Сведения о характеристиках объекта недвижимости

На основании запроса от 28.10.2024, поступившего на рассмотрение 28.10.2024, сообщаем, что согласно записям Единого государственного реестра недвижимости:

Раздел 1 Лист 1

Земельный участок			
вид объекта недвижимости			
Лист № 1 раздела 1	Всего листов раздела 1: 4	Всего разделов: 8	Всего листов выписки: 17
28.10.2024г. № КУВИ-001/2024-263644782			
Кадастровый номер:	29:22:071401:5		
Номер кадастрового квартала:	29:22:071401		
Дата присвоения кадастрового номера:	06.07.2001		
Ранее присвоенный государственный учетный номер:	Кадастровый номер 29:22:071401:0005		
Местоположение:	обл. Архангельская, г. Архангельск, пр-кт Ленинградский, дом 350, корпус 2		
Площадь:	2600		
Кадастровая стоимость, руб.:	1885410.81		
Кадастровые номера расположенных в пределах земельного участка объектов недвижимости:	29:22:000000:8291, 29:22:071401:36		
Кадастровые номера объектов недвижимости, из которых образован объект недвижимости:	данные отсутствуют		
Кадастровые номера образованных объектов недвижимости:	данные отсутствуют		
Категория земель:	Земли населенных пунктов		
Виды разрешенного использования:	завершение строительства жилого дома		
Сведения о кадастровом инженерере:	данные отсутствуют		
Сведения о лесах, водных объектах и об иных природных объектах, расположенных в пределах земельного участка:	данные отсутствуют		



ДОКУМЕНТ ПОДПИСАН
ЭЛЕКТРОННОЙ ПОДПИСЬЮ

Сертификат: 009F0BDC181A023B64597F1E2579BEFB50

Владелец: ФЕДЕРАЛЬНАЯ СЛУЖБА ГОСУДАРСТВЕННОЙ
РЕГИСТРАЦИИ, КАДАСТРА И КАРТОГРАФИИ
Действителен: с 02.08.2024 по 26.10.2025

полное наименование должности

инициалы, фамилия

Земельный участок			
вид объекта недвижимости			
Лист № 2 раздела 1	Всего листов раздела 1: 4	Всего разделов: 8	Всего листов выписки: 17
28.10.2024г. № КУВИ-001/2024-263644782			
Кадастровый номер:		29:22:071401:5	
Сведения о том, что земельный участок полностью расположен в границах зоны с особыми условиями использования территории, территории объекта культурного наследия, публичного сервитута:		Земельный участок полностью расположен в границах зоны с реестровым номером 29:00-6.279 от 31.10.2020, ограничение использования земельного участка в пределах зоны: В границах зон затопления, подтопления, в соответствии с законодательством Российской Федерации о градостроительной деятельности отнесенных к зонам с особыми условиями использования территорий, запрещаются: 1) размещение новых населенных пунктов и строительство объектов капитального строительства без обеспечения инженерной защиты таких населенных пунктов и объектов от затопления, подтопления; 2) использование сточных вод в целях регулирования плодородия почв; 3) размещение кладбищ, скотомогильников, объектов размещения отходов производства и потребления, химических, взрывчатых, токсичных, отравляющих и ядовитых веществ, пунктов хранения и захоронения радиоактивных отходов; 4) осуществление авиационных мер по борьбе с вредными организмами. Водный Кодекс Российской Федерации (от 03.06.2006 г. № 74-ФЗ), вид/наименование: Граница зоны подтопления муниципального образования «Город Архангельск» (территориальные округа Октябрьский, Ломоносовский, Майская Горка, Варавино-Фактория), тип: Иная зона с особыми условиями использования территории, решения: 1. дата решения: 03.06.2006, номер решения: 74-ФЗ, наименование ОГВ/ОМСУ: Российская Федерация 2. дата решения: 18.04.2014, номер решения: 360, наименование ОГВ/ОМСУ: Правительство Российской Федерации 3. дата решения: 01.10.2020, номер решения: 96, наименование ОГВ/ОМСУ: Двинско-Печорское бассейновое водное управление Федерального агентства водных ресурсов	
Сведения о том, что земельный участок расположен в границах особой экономической зоны, территории опережающего развития, зоны территориального развития в Российской Федерации, игровой зоны:		данные отсутствуют	
Сведения о том, что земельный участок расположен в границах особо охраняемой природной территории, Байкальской природной территории и ее экологических зон, лесопарковом зеленом поясе, охотничьего угодья, лесничества:		данные отсутствуют	
Сведения о расположении земельного участка и (или) расположенного на нем объекта недвижимости в границах территории, в отношении которой принято решение о резервировании земель для государственных или муниципальных нужд:		данные отсутствуют	
Сведения о результатах проведения государственного земельного надзора:		данные отсутствуют	
Сведения о расположении земельного участка в границах территории, в отношении которой утвержден проект межевания территории:		данные отсутствуют	



ДОКУМЕНТ ПОДПИСАН
ЭЛЕКТРОННОЙ ПОДПИСЬЮ

Сертификат: 009F0BDC181A023B64597F1E2579BEFB50

Владелец: ФЕДЕРАЛЬНАЯ СЛУЖБА ГОСУДАРСТВЕННОЙ

РЕГИСТРАЦИИ, КАДАСТРА И КАРТОГРАФИИ

Действителен: с 02.08.2024 по 26.10.2025

полное наименование должности

инициалы, фамилия

Земельный участок			
вид объекта недвижимости			
Лист № 3 раздела 1	Всего листов раздела 1: 4	Всего разделов: 8	Всего листов выписки: 17
28.10.2024г. № КУВИ-001/2024-263644782			
Кадастровый номер:		29:22:071401:5	
Условный номер земельного участка:		данные отсутствуют	
Сведения о принятии акта и (или) заключении договора, предусматривающих предоставление в соответствии с земельным законодательством исполнительным органом государственным органом власти или органом местного самоуправления, находящегося в государственной или муниципальной собственности земельного участка для строительства наемного дома социального использования или наемного дома коммерческого использования:		данные отсутствуют	
Сведения о том, что земельный участок или земельные участки образованы на основании решения об изъятии земельного участка и (или) расположенного на нем объекта недвижимости для государственных или муниципальных нужд:		данные отсутствуют	
Сведения о том, что земельный участок образован из земель или земельного участка, государственная собственность на которые не разграничена:		данные отсутствуют	
Сведения о наличии земельного спора о местоположении границ земельных участков:		данные отсутствуют	
Статус записи об объекте недвижимости:		Сведения об объекте недвижимости имеют статус "актуальные, ранее учтенные"	
Особые отметки:		<p>Граница земельного участка не установлена в соответствии с требованиями земельного законодательства. Общее имущество собственников помещений в многоквартирном доме. Сведения об ограничениях права на объект недвижимости, обременениях данного объекта, не зарегистрированных в реестре прав, ограничений прав и обременений недвижимого имущества: вид ограничения (обременения): ограничения прав на земельный участок, предусмотренные статьей 56 Земельного кодекса Российской Федерации; срок действия: с 06.05.2021; реквизиты документа-основания: водный кодекс РФ от 03.06.2006 № 74-ФЗ выдан: Российская Федерация; постановление "О зонах затопления, подтопления" от 18.04.2014 № 360 выдан: Правительство Российской Федерации; приказ "Об определении границ зон затопления, подтопления в административных границах муниципального образования "город Архангельск", Архангельской области" от 01.10.2020 № 96 выдан: Двинско-Печорское бассейновое водное управление Федерального агентства водных ресурсов. вид ограничения (обременения): ограничения прав на земельный участок, предусмотренные статьей 56 Земельного кодекса Российской Федерации; срок действия: с 22.06.2021; реквизиты документа-основания: постановление "О порядке установления охранных зон объектов</p>	



ДОКУМЕНТ ПОДПИСАН
ЭЛЕКТРОННОЙ ПОДПИСЬЮ

Сертификат: 009F0BDC181A023B64597F1E2579BEFB50

Владелец: ФЕДЕРАЛЬНАЯ СЛУЖБА ГОСУДАРСТВЕННОЙ

РЕГИСТРАЦИИ, КАДАСТРА И КАРТОГРАФИИ

Действителен: с 02.08.2024 по 26.10.2025

полное наименование должности

инициалы, фамилия

Земельный участок			
вид объекта недвижимости			
Лист № 4 раздела 1	Всего листов раздела 1: 4	Всего разделов: 8	Всего листов выписки: 17
28.10.2024г. № КУВИ-001/2024-263644782			
Кадастровый номер:		29:22:071401:5	
		<p>электросетевого хозяйства и особых условий использования земельных участков, расположенных в границах таких зон" от 24.02.2009 № 160 выдан: Правительство Российской Федерации . вид ограничения (обременения): ограничения прав на земельный участок, предусмотренные статьей 56 Земельного кодекса Российской Федерации; срок действия: с 29.07.2021; реквизиты документа-основания: постановление "О порядке установления охранных зон объектов электросетевого хозяйства и особых условий использования земельных участков, расположенных в границах таких зон" от 24.02.2009 № 160 выдан: Правительство Российской Федерации .</p>	
Получатель выписки:		Демин Александр Анатольевич	

полное наименование должности	 ДОКУМЕНТ ПОДПИСАН ЭЛЕКТРОННОЙ ПОДПИСЬЮ Сертификат: 009F0BDC181A023B64597F1E2579BEFB50 Владелец: ФЕДЕРАЛЬНАЯ СЛУЖБА ГОСУДАРСТВЕННОЙ РЕГИСТРАЦИИ, КАДАСТРА И КАРТОГРАФИИ Действителен: с 02.08.2024 по 26.10.2025	инициалы, фамилия
-------------------------------	---	-------------------

Выписка из Единого государственного реестра недвижимости об объекте недвижимости
Сведения о зарегистрированных правах

Земельный участок			
вид объекта недвижимости			
Лист № 1 раздела 2	Всего листов раздела 2: 3	Всего разделов: 8	Всего листов выписки: 17
28.10.2024г. № КУВИ-001/2024-263644782			
Кадастровый номер:		29:22:071401:5	
1	Правообладатель (правообладатели):	1.1	Собственники помещений в многоквартирном доме
	Сведения о возможности предоставления третьим лицам персональных данных физического лица:	1.1.1	данные отсутствуют
2	Вид, номер, дата и время государственной регистрации права:	2.1	Общая долевая собственность, Доля в праве общей долевой собственности пропорциональна размеру общей площади 29:22:071401:203 доля в праве общей долевой собственности пропорциональна размеру общей площади 29:22:071401:203 29:22:071401:5-29/188/2021-1 11.10.2021 12:26:58
3	Сведения об осуществлении государственной регистрации сделки, права без необходимого в силу закона согласия третьего лица, органа:	3.1	данные отсутствуют
4	Ограничение прав и обременение объекта недвижимости:		
4.1	вид:	Аренда	
	дата государственной регистрации:	24.02.2005 00:00:00	
	номер государственной регистрации:	29-01/01-04/2005-029	
	срок, на который установлены ограничение прав и обременение объекта недвижимости:	Срок действия с 29.11.2004 29 ноября 2004 года на 3 года	
	лицо, в пользу которого установлены ограничение прав и обременение объекта недвижимости:	Общество с ограниченной ответственностью "Строительно-монтажная фирма "Арктикстрой", ИНН: 2903005490	
	сведения о возможности предоставления третьим лицам персональных данных физического лица	данные отсутствуют	
	основание государственной регистрации:	Договор №4/22вф аренды земельного участка от 29 ноября 2004 года, зарегистрированный в Едином государственном реестре прав на недвижимое имущество и сделок с ним 24 февраля 2005 года, запись регистрации №29-01/01-04/2005-029., выдан 29.11.2004	
	сведения об осуществлении государственной регистрации сделки, права, ограничения права без необходимого в силу закона согласия третьего лица, органа:	данные отсутствуют	
	сведения об управляющем залогом и о договоре управления залогом, если такой договор заключен для управления ипотекой:	данные отсутствуют	



ДОКУМЕНТ ПОДПИСАН
ЭЛЕКТРОННОЙ ПОДПИСЬЮ

Сертификат: 009F0BDC181A023B64597F1E2579BEFB50

Владелец: ФЕДЕРАЛЬНАЯ СЛУЖБА ГОСУДАРСТВЕННОЙ

РЕГИСТРАЦИИ, КАДАСТРА И КАРТОГРАФИИ

Действителен: с 02.08.2024 по 26.10.2025

полное наименование должности

инициалы, фамилия

Земельный участок			
вид объекта недвижимости			
Лист № 2 раздела 2	Всего листов раздела 2: 3	Всего разделов: 8	Всего листов выписки: 17

28.10.2024г. № КУВИ-001/2024-263644782

Кадастровый номер: 29:22:071401:5

	сведения о депозитарии, который осуществляет хранение бездвиженной документарной закладной или электронной закладной:	
	ведения о внесении изменений или дополнений в регистрационную запись об ипотеке:	
5	Договоры участия в долевом строительстве:	не зарегистрировано
6	Заявленные в судебном порядке права требования:	данные отсутствуют
7	Сведения о возможности предоставления третьим лицам персональных данных физического лица	данные отсутствуют
8	Сведения о возражении в отношении зарегистрированного права:	данные отсутствуют
9	Сведения о наличии решения об изъятии объекта недвижимости для государственных и муниципальных нужд:	данные отсутствуют
10	Сведения о невозможности государственной регистрации без личного участия правообладателя или его законного представителя:	данные отсутствуют
11	Правопритязания и сведения о наличии поступивших, но не рассмотренных заявлений о проведении государственной регистрации права (перехода, прекращения права), ограничения права или обременения объекта недвижимости, сделки в отношении объекта недвижимости:	отсутствуют



ДОКУМЕНТ ПОДПИСАН
ЭЛЕКТРОННОЙ ПОДПИСЬЮ

Сертификат: 009F0BDC181A023B64597F1E2579BEFB50

Владелец: ФЕДЕРАЛЬНАЯ СЛУЖБА ГОСУДАРСТВЕННОЙ

РЕГИСТРАЦИИ, КАДАСТРА И КАРТОГРАФИИ

Действителен: с 02.08.2024 по 26.10.2025

полное наименование должности

инициалы, фамилия

Земельный участок			
вид объекта недвижимости			
Лист № 3 раздела 2	Всего листов раздела 2: 3	Всего разделов: 8	Всего листов выписки: 17
28.10.2024г. № КУВИ-001/2024-263644782			
Кадастровый номер:		29:22:071401:5	
11	Сведения о невозможности государственной регистрации перехода, прекращения, ограничения права на земельный участок из земель сельскохозяйственного назначения:	данные отсутствуют	

полное наименование должности	 ДОКУМЕНТ ПОДПИСАН ЭЛЕКТРОННОЙ ПОДПИСЬЮ Сертификат: 009F0BDC181A023B64597F1E2579BEFB50 Владелец: ФЕДЕРАЛЬНАЯ СЛУЖБА ГОСУДАРСТВЕННОЙ РЕГИСТРАЦИИ, КАДАСТРА И КАРТОГРАФИИ Действителен: с 02.08.2024 по 26.10.2025	инициалы, фамилия
-------------------------------	---	-------------------

Выписка из Единого государственного реестра недвижимости об объекте недвижимости
Описание местоположения земельного участка


Земельный участок			
вид объекта недвижимости			
Лист № 1 раздела 3	Всего листов раздела 3: 1	Всего разделов: 8	Всего листов выписки: 17
28.10.2024г. № КУВИ-001/2024-263644782			
Кадастровый номер:		29:22:071401:5	

План (чертеж, схема) земельного участка



Масштаб 1:800

Условные обозначения:

полное наименование должности	 ДОКУМЕНТ ПОДПИСАН ЭЛЕКТРОННОЙ ПОДПИСЬЮ Сертификат: 009F0BDC181A023B64597F1E2579BEFB50 Владелец: ФЕДЕРАЛЬНАЯ СЛУЖБА ГОСУДАРСТВЕННОЙ РЕГИСТРАЦИИ, КАДАСТРА И КАРТОГРАФИИ Действителен: с 02.08.2024 по 26.10.2025	инициалы, фамилия
-------------------------------	---	-------------------

Выписка из Единого государственного реестра недвижимости об объекте недвижимости

Описание местоположения земельного участка

Земельный участок			
вид объекта недвижимости			
Лист № 1 раздела 3.1	Всего листов раздела 3.1: 1	Всего разделов: 8	Всего листов выписки: 17
28.10.2024г. № КУВИ-001/2024-263644782			
Кадастровый номер:		29:22:071401:5	

Описание местоположения границ земельного участка							
№ п/п	Номер точки		Дирекционный угол	Горизонтальное проложение, м	Описание закрепления на местности	Кадастровые номера смежных участков	Сведения об адресах правообладателей смежных земельных участков
	начальная	конечная					
1	2	3	4	5	6	7	8
1	1.1.1	1.1.2	117°28.7`	42.63	данные отсутствуют	данные отсутствуют	данные отсутствуют
2	1.1.2	1.1.3	207°56.6`	61.01	данные отсутствуют	данные отсутствуют	данные отсутствуют
3	1.1.2	1.1.2			данные отсутствуют	29:22:000000:7929(2)	данные отсутствуют
4	1.1.3	1.1.4	297°28.7`	42.63	данные отсутствуют	данные отсутствуют	данные отсутствуют
5	1.1.4	1.1.1	27°56.6`	61.01	данные отсутствуют	данные отсутствуют	данные отсутствуют



ДОКУМЕНТ ПОДПИСАН
ЭЛЕКТРОННОЙ ПОДПИСЬЮ

Сертификат: 009F0BDC181A023B64597F1E2579BEFB50

Владелец: ФЕДЕРАЛЬНАЯ СЛУЖБА ГОСУДАРСТВЕННОЙ

РЕГИСТРАЦИИ, КАДАСТРА И КАРТОГРАФИИ

Действителен: с 02.08.2024 по 26.10.2025

полное наименование должности

инициалы, фамилия

Выписка из Единого государственного реестра недвижимости об объекте недвижимости

Описание местоположения земельного участка

Земельный участок			
вид объекта недвижимости			
Лист № 1 раздела 3.2	Всего листов раздела 3.2: 1	Всего разделов: 8	Всего листов выписки: 17
28.10.2024г. № КУВИ-001/2024-263644782			
Кадастровый номер:		29:22:071401:5	

Сведения о характерных точках границы земельного участка				
Система координат МСК-29 зона 2				
Номер точки	Координаты, м		Описание закрепления на местности	Средняя квадратичная погрешность определения координат характерных точек границ земельного участка, м
	X	Y		
1	2	3	4	5
1	647080.65	2528043.96	Закрепление отсутствует	-
2	647060.98	2528081.78	Закрепление отсутствует	-
3	647007.08	2528053.19	Закрепление отсутствует	-
4	647026.75	2528015.37	Закрепление отсутствует	-
1	647080.65	2528043.96	Закрепление отсутствует	-



ДОКУМЕНТ ПОДПИСАН
ЭЛЕКТРОННОЙ ПОДПИСЬЮ

Сертификат: 009F0BDC181A023B64597F1E2579BEFB50

Владелец: ФЕДЕРАЛЬНАЯ СЛУЖБА ГОСУДАРСТВЕННОЙ

РЕГИСТРАЦИИ, КАДАСТРА И КАРТОГРАФИИ

Действителен: с 02.08.2024 по 26.10.2025

полное наименование должности

инициалы, фамилия


Выписка из Единого государственного реестра недвижимости об объекте недвижимости
Сведения о частях земельного участка

Земельный участок			
вид объекта недвижимости			
Лист № 1 раздела 4	Всего листов раздела 4: 2	Всего разделов: 8	Всего листов выписки: 17
28.10.2024г. № КУВИ-001/2024-263644782			
Кадастровый номер:		29:22:071401:5	

План (чертеж, схема) части земельного участка Учетный номер части: 29:22:071401:5/3



Масштаб 1:400 Условные обозначения:

полное наименование должности	 ДОКУМЕНТ ПОДПИСАН ЭЛЕКТРОННОЙ ПОДПИСЬЮ	инициалы, фамилия
	Сертификат: 009F0BDC181A023B64597F1E2579BEFB50 Владелец: ФЕДЕРАЛЬНАЯ СЛУЖБА ГОСУДАРСТВЕННОЙ РЕГИСТРАЦИИ, КАДАСТРА И КАРТОГРАФИИ Действителен: с 02.08.2024 по 26.10.2025	

Земельный участок

вид объекта недвижимости

Лист № 2 раздела 4

Всего листов раздела 4: 2

Всего разделов: 8

Всего листов выписки: 17

28.10.2024г. № КУВИ-001/2024-263644782

Кадастровый номер:

29:22:071401:5

План (чертеж, схема) части земельного участка

Учетный номер части: 29:22:071401:5/4



Масштаб 1:300

Условные обозначения:

ДОКУМЕНТ ПОДПИСАН
ЭЛЕКТРОННОЙ ПОДПИСЬЮ

Сертификат: 009F0BDC181A023B64597F1E2579BEFB50

Владелец: ФЕДЕРАЛЬНАЯ СЛУЖБА ГОСУДАРСТВЕННОЙ
РЕГИСТРАЦИИ, КАДАСТРА И КАРТОГРАФИИ
Действителен: с 02.08.2024 по 26.10.2025

полное наименование должности

инициалы, фамилия

Выписка из Единого государственного реестра недвижимости об объекте недвижимости

Сведения о частях земельного участка

Земельный участок			
вид объекта недвижимости			
Лист № 1 раздела 4.1	Всего листов раздела 4.1: 3	Всего разделов: 8	Всего листов выписки: 17
28.10.2024г. № КУВИ-001/2024-263644782			
Кадастровый номер:		29:22:071401:5	

Учетный номер части	Площадь, м2	Содержание ограничения в использовании или ограничения права на объект недвижимости или обременения объекта недвижимости
1	2	3
29:22:071401:5/3	116	вид ограничения (обременения): ограничения прав на земельный участок, предусмотренные статьей 56 Земельного кодекса Российской Федерации; Срок действия: не установлен; реквизиты документа-основания: постановление "О порядке установления охранных зон объектов электросетевого хозяйства и особых условий использования земельных участков, расположенных в границах таких зон" от 24.02.2009 № 160 выдан: Правительство Российской Федерации ; Содержание ограничения (обременения): Запрещается осуществлять любые действия, которые могут нарушить безопасную работу объектов электросетевого хозяйства, в том числе привести к их повреждению или уничтожению, и (или) повлечь причинение вреда жизни, здоровью граждан и имуществу физических или юридических лиц, а также повлечь нанесение экологического ущерба и возникновение пожаров, в том числе: а) набрасывать на провода и опоры воздушных линий электропередачи посторонние предметы, а также подниматься на опоры воздушных линий электропередачи; б) размещать любые объекты и предметы (материалы) в пределах созданных в соответствии с требованиями нормативно-технических документов проходов и подъездов для доступа к объектам электросетевого хозяйства, а также проводить любые работы и возводить сооружения, которые могут препятствовать доступу к объектам электросетевого хозяйства, без создания необходимых для такого доступа проходов и подъездов; в) находиться в пределах огороженной территории и помещениях распределительных устройств и подстанций, открывать двери и люки распределительных устройств и подстанций, производить переключения и подключения в электрических сетях (указанное требование не распространяется на работников, занятых выполнением разрешенных в установленном порядке работ), разводить огонь в пределах охранных зон вводных и распределительных устройств, подстанций, воздушных линий электропередачи, а также в охранных зонах кабельных линий электропередачи; г) размещать свалки; д) производить работы ударными механизмами, сбрасывать тяжести массой свыше 5 тонн, производить сброс и слив едких и коррозионных веществ и горюче-смазочных материалов (в охранных зонах подземных кабельных линий электропередачи); е) складировать или размещать хранилища любых, в том числе горюче-смазочных, материалов; ж) размещать детские и спортивные площадки, стадионы, рынки, торговые точки, полевые станы, загоны для скота, гаражи и стоянки всех видов машин и механизмов, проводить любые мероприятия, связанные с большим скоплением людей, не занятых выполнением разрешенных в установленном порядке работ (в охранных зонах воздушных линий электропередачи); з) использовать (запускать) любые летательные аппараты, в том числе воздушных змеев, спортивные модели летательных



ДОКУМЕНТ ПОДПИСАН
ЭЛЕКТРОННОЙ ПОДПИСЬЮ

Сертификат: 009F0BDC181A023B64597F1E2579BEFB50

Владелец: ФЕДЕРАЛЬНАЯ СЛУЖБА ГОСУДАРСТВЕННОЙ

РЕГИСТРАЦИИ, КАДАСТРА И КАРТОГРАФИИ

Действителен: с 02.08.2024 по 26.10.2025

полное наименование должности

инициалы, фамилия

Земельный участок			
вид объекта недвижимости			
Лист № 2 раздела 4.1	Всего листов раздела 4.1: 3	Всего разделов: 8	Всего листов выписки: 17

28.10.2024г. № КУВИ-001/2024-263644782

Кадастровый номер: 29:22:071401:5

		<p>аппаратов (в охранных зонах воздушных линий электропередачи); и) бросать якоря с судов и осуществлять их проход с отданными якорями, цепями, лотами, волокушами и тралами (в охранных зонах подводных кабельных линий электропередачи); к) осуществлять проход судов с поднятыми стрелами кранов и других механизмов (в охранных зонах воздушных линий электропередачи). Ограничения использования объектов недвижимости предусмотрены "Правилами установления охранных зон объектов электросетевого хозяйства и особых условий использования земельных участков, расположенных в границах таких зон", утвержденными Постановлением Правительства Российской Федерации от 24.02.2009 г. № 160.; Реестровый номер границы: 29:22-6.954; Вид объекта реестра границ: Зона с особыми условиями использования территории; Вид зоны по документу: Зона с особыми условиями использования территории ВК ПС13-ТП341; Тип зоны: Охранная зона инженерных коммуникаций</p>
29:22:071401:5/4	29	<p>вид ограничения (обременения): ограничения прав на земельный участок, предусмотренные статьей 56 Земельного кодекса Российской Федерации; Срок действия: не установлен; реквизиты документа-основания: постановление "О порядке установления охранных зон объектов электросетевого хозяйства и особых условий использования земельных участков, расположенных в границах таких зон" от 24.02.2009 № 160 выдан: Правительство Российской Федерации ; Содержание ограничения (обременения): Запрещается осуществлять любые действия, которые могут нарушить безопасную работу объектов электросетевого хозяйства, в том числе привести к их повреждению или уничтожению, и (или) повлечь причинение вреда жизни, здоровью граждан и имуществу физических или юридических лиц, а также повлечь нанесение экологического ущерба и возникновение пожаров, в том числе: а) набрасывать на провода и опоры воздушных линий электропередачи посторонние предметы, а также подниматься на опоры воздушных линий электропередачи; б) размещать любые объекты и предметы (материалы) в пределах созданных в соответствии с требованиями нормативно-технических документов проходов и подъездов для доступа к объектам электросетевого хозяйства, а также проводить любые работы и возводить сооружения, которые могут препятствовать доступу к объектам электросетевого хозяйства, без создания необходимых для такого доступа проходов и подъездов; в) находиться в пределах огороженной территории и помещениях распределительных устройств и подстанций, открывать двери и люки распределительных устройств и подстанций, производить переключения и подключения в электрических сетях (указанное требование не распространяется на работников, занятых выполнением разрешенных в установленном порядке работ), разводить огонь в пределах охранных зон вводных и распределительных устройств, подстанций, воздушных линий электропередачи, а также в охранных зонах кабельных линий электропередачи; г) размещать свалки; д) производить работы ударными механизмами, сбрасывать тяжести массой свыше 5 тонн, производить сброс и слив едких и коррозионных веществ и горюче-смазочных материалов (в охранных зонах подземных кабельных линий электропередачи); е) складировать или размещать хранилища любых, в том числе горюче-смазочных, материалов; ж) размещать детские и спортивные площадки, стадионы, рынки, торговые точки, полевые станы, загоны для скота, гаражи и стоянки всех видов машин и механизмов, проводить любые мероприятия, связанные с большим скоплением людей, не занятых</p>



ДОКУМЕНТ ПОДПИСАН
ЭЛЕКТРОННОЙ ПОДПИСЬЮ

Сертификат: 009F0BDC181A023B64597F1E2579BEFB50

Владелец: ФЕДЕРАЛЬНАЯ СЛУЖБА ГОСУДАРСТВЕННОЙ

РЕГИСТРАЦИИ, КАДАСТРА И КАРТОГРАФИИ

Действителен: с 02.08.2024 по 26.10.2025

полное наименование должности

инициалы, фамилия

Земельный участок			
вид объекта недвижимости			
Лист № 3 раздела 4.1	Всего листов раздела 4.1: 3	Всего разделов: 8	Всего листов выписки: 17
28.10.2024г. № КУВИ-001/2024-263644782			
Кадастровый номер:		29:22:071401:5	
		<p>выполнением разрешенных в установленном порядке работ (в охранных зонах воздушных линий электропередачи); з) использовать (запускать) любые летательные аппараты, в том числе воздушных змеев, спортивные модели летательных аппаратов (в охранных зонах воздушных линий электропередачи); и) бросать якоря с судов и осуществлять их проход с отданными якорями, цепями, лотами, волокушами и тралами (в охранных зонах подводных кабельных линий электропередачи); к) осуществлять проход судов с поднятыми стрелами кранов и других механизмов (в охранных зонах воздушных линий электропередачи). Ограничения использования объектов недвижимости предусмотрены "Правилами установления охранных зон объектов электросетевого хозяйства и особых условий использования земельных участков, расположенных в границах таких зон", утвержденными Постановлением Правительства Российской Федерации от 24.02.2009 г. № 160.; Реестровый номер границы: 29:22-6.967; Вид объекта реестра границ: Зона с особыми условиями использования территории; Вид зоны по документу: Зона с особыми условиями использования территории ВК ТП13-ТП332; ВК ТП332-ТП320; ВК ТП332-ТП343; ВК ПС13-ТП332; ВК ТП396-ТП320; НК ТП320-дом отдыха; Тип зоны: Охранная зона инженерных коммуникаций</p>	
	Весь	<p>вид ограничения (обременения): ограничения прав на земельный участок, предусмотренные статьей 56 Земельного кодекса Российской Федерации; Срок действия: не установлен; реквизиты документа-основания: водный кодекс РФ от 03.06.2006 № 74-ФЗ выдан: Российская Федерация; постановление "О зонах затопления, подтопления" от 18.04.2014 № 360 выдан: Правительство Российской Федерации; приказ "Об определении границ зон затопления, подтопления в административных границах муниципального образования "город Архангельск", Архангельской области" от 01.10.2020 № 96 выдан: Двинско-Печорское бассейновое водное управление Федерального агентства водных ресурсов; Содержание ограничения (обременения): В границах зон затопления, подтопления, в соответствии с законодательством Российской Федерации о градостроительной деятельности отнесенных к зонам с особыми условиями использования территорий, запрещаются: 1) размещение новых населенных пунктов и строительство объектов капитального строительства без обеспечения инженерной защиты таких населенных пунктов и объектов от затопления, подтопления; 2) использование сточных вод в целях регулирования плодородия почв; 3) размещение кладбищ, скотомогильников, объектов размещения отходов производства и потребления, химических, взрывчатых, токсичных, отравляющих и ядовитых веществ, пунктов хранения и захоронения радиоактивных отходов; 4) осуществление авиационных мер по борьбе с вредными организмами. Водный Кодекс Российской Федерации (от 03.06.2006 г. № 74-ФЗ); Реестровый номер границы: 29:00-6.279; Вид объекта реестра границ: Зона с особыми условиями использования территории; Вид зоны по документу: Граница зоны подтопления муниципального образования «Город Архангельск» (территориальные округа Октябрьский, Ломоносовский, Майская Горка, Варавино-Фактория); Тип зоны: Иная зона с особыми условиями использования территории</p>	

	ДОКУМЕНТ ПОДПИСАН ЭЛЕКТРОННОЙ ПОДПИСЬЮ	
Сертификат: 009F0BDC181A023B64597F1E2579BEFB50	Владелец: ФЕДЕРАЛЬНАЯ СЛУЖБА ГОСУДАРСТВЕННОЙ РЕГИСТРАЦИИ, КАДАСТРА И КАРТОГРАФИИ	
Действителен: с 02.08.2024 по 26.10.2025		инициалы, фамилия
полное наименование должности		

Выписка из Единого государственного реестра недвижимости об объекте недвижимости

Сведения о частях земельного участка

Земельный участок			
вид объекта недвижимости			

Лист № 1 раздела 4.2	Всего листов раздела 4.2: 2	Всего разделов: 8	Всего листов выписки: 17
----------------------	-----------------------------	-------------------	--------------------------

28.10.2024г. № КУВИ-001/2024-263644782

Кадастровый номер: 29:22:071401:5

Сведения о характерных точках границы части (частей) земельного участка

Учетный номер части: 29:22:071401:5/3

Система координат

Номер точки	Координаты, м		Описание закрепления на местности	Средняя квадратичная погрешность определения координат характерных точек границ земельного участка, м
	X	Y		
1	2	3	4	5
1	647060.89	2528081.73	-	-
2	647059	2528080.73	-	-
3	647059.26	2528080.23	-	-
4	647067.53	2528062.76	-	-
5	647075.89	2528043.98	-	-
6	647075.04	2528043.47	-	-
7	647057.98	2528031.93	-	-
8	647075.76	2528041.37	-	-
9	647076.21	2528041.67	-	-
10	647078.64	2528043.08	-	-
11	647069.48	2528063.64	-	-
12	647061.19	2528081.15	-	-
1	647060.89	2528081.73	-	-



ДОКУМЕНТ ПОДПИСАН
ЭЛЕКТРОННОЙ ПОДПИСЬЮ

Сертификат: 009F0BDC181A023B64597F1E2579BEFB50

Владелец: ФЕДЕРАЛЬНАЯ СЛУЖБА ГОСУДАРСТВЕННОЙ
РЕГИСТРАЦИИ, КАДАСТРА И КАРТОГРАФИИ
Действителен: с 02.08.2024 по 26.10.2025

полное наименование должности

инициалы, фамилия

Земельный участок

вид объекта недвижимости

Лист № 2 раздела 4.2

Всего листов раздела 4.2: 2

Всего разделов: 8

Всего листов выписки: 17

28.10.2024г. № КУВИ-001/2024-263644782

Кадастровый номер:

29:22:071401:5

Сведения о характерных точках границы части (частей) земельного участка

Учетный номер части: 29:22:071401:5/4

Система координат

Номер точки	Координаты, м		Описание закрепления на местности	Средняя квадратичная погрешность определения координат характерных точек границ земельного участка, м
	X	Y		
1	2	3	4	5
1	647080.63	2528044	-	-
2	647079.64	2528045.91	-	-
3	647075.15	2528043.29	-	-
4	647059.77	2528032.88	-	-
5	647079.58	2528043.39	-	-
1	647080.63	2528044	-	-



ДОКУМЕНТ ПОДПИСАН
ЭЛЕКТРОННОЙ ПОДПИСЬЮ

Сертификат: 009F0BDC181A023B64597F1E2579BEFB50

Владелец: ФЕДЕРАЛЬНАЯ СЛУЖБА ГОСУДАРСТВЕННОЙ

РЕГИСТРАЦИИ, КАДАСТРА И КАРТОГРАФИИ

Действителен: с 02.08.2024 по 26.10.2025

полное наименование должности

инициалы, фамилия

Филиал публично-правовой компании "Роскадастр" по Архангельской области и Ненецкому автономному округу
полное наименование органа регистрации прав

Выписка из Единого государственного реестра недвижимости об объекте недвижимости

Сведения о характеристиках объекта недвижимости

На основании запроса от 21.10.2024, поступившего на рассмотрение 21.10.2024, сообщаем, что согласно записям Единого государственного реестра недвижимости:

Раздел 1 Лист 1

Земельный участок	
вид объекта недвижимости	
Лист № 1 раздела 1	Всего листов раздела 1: 4
	Всего разделов: 6
	Всего листов выписки: 13
22.10.2024г. № КУВИ-001/2024-259306750	
Кадастровый номер:	29:22:071401:608
Номер кадастрового квартала:	29:22:071401
Дата присвоения кадастрового номера:	21.11.2019
Ранее присвоенный государственный учетный номер:	данные отсутствуют
Местоположение:	Архангельская область, г Архангельск, территориальный округ Варавино-Фактория г.Архангельска по просп. Ленинградскому
Площадь:	167 +/- 5
Кадастровая стоимость, руб.:	42362.89
Кадастровые номера расположенных в пределах земельного участка объектов недвижимости:	данные отсутствуют
Кадастровые номера объектов недвижимости, из которых образован объект недвижимости:	29:22:000000:7929
Кадастровые номера образованных объектов недвижимости:	данные отсутствуют
Категория земель:	Земли населенных пунктов
Виды разрешенного использования:	Для эксплуатации пр. Ленинградского (от ул. Революции до ул. Октябрьской)
Сведения о кадастровом инженерере:	Никандрова Инна Леонидовна, СНИЛС 122-626-513 28, договор на выполнение кадастровых работ от 02.02.2018 № ПИР/2018-012, дата завершения кадастровых работ: 18.10.2019
Сведения о лесах, водных объектах и об иных природных объектах, расположенных в пределах земельного участка:	данные отсутствуют



ДОКУМЕНТ ПОДПИСАН
ЭЛЕКТРОННОЙ ПОДПИСЬЮ


Сертификат: 009F0BDC181A023B64597F1E2579BEFB50

Владелец: ФЕДЕРАЛЬНАЯ СЛУЖБА ГОСУДАРСТВЕННОЙ
РЕГИСТРАЦИИ, КАДАСТРА И КАРТОГРАФИИ
Действителен: с 02.08.2024 по 26.10.2025

полное наименование должности

инициалы, фамилия

Земельный участок			
вид объекта недвижимости			
Лист № 2 раздела 1	Всего листов раздела 1: 4	Всего разделов: 6	Всего листов выписки: 13
22.10.2024г. № КУВИ-001/2024-259306750			
Кадастровый номер:		29:22:071401:608	
Сведения о том, что земельный участок полностью расположен в границах зоны с особыми условиями использования территории, территории объекта культурного наследия, публичного сервитута:		<p>Земельный участок полностью расположен в границах зоны с реестровым номером 29:00-6.248 от 26.10.2018, ограничение использования земельного участка в пределах зоны: На территории зоны охраняемого военного объекта строительство объектов капитального строительства, ввод в эксплуатацию оборудования, создающего искусственные, в том числе индустриальные, радиопомехи, а также размещение и эксплуатация стационарного или переносного приемо-передающего оборудования с мощностью передатчиков более 5 Вт осуществляются исключительно по согласованию с федеральным органом исполнительной власти (федеральным государственным органом), в ведении которого находится военный объект. При этом параметры электромагнитной совместимости оборудования, создающего радиопомехи военному объекту, определяются по внешней границе зоны охраняемого военного объекта. На территории зоны охраняемого военного объекта не допускается ликвидация дорог и переправ, а также осушение и отведение русел рек., вид/наименование: Зона охраняемого военного объекта РУФСБ России по Архангельской области, тип: Иные зоны с особыми условиями использования территории, дата решения: 12.01.2018, номер решения: 2с, наименование ОГВ/ОМСУ: ФСБ России Земельный участок полностью расположен в границах зоны с реестровым номером 29:00-6.279 от 31.10.2020, ограничение использования земельного участка в пределах зоны: В границах зон затопления, подтопления, в соответствии с законодательством Российской Федерации о градостроительной деятельности отнесенных к зонам с особыми условиями использования территорий, запрещаются: 1) размещение новых населенных пунктов и строительство объектов капитального строительства без обеспечения инженерной защиты таких населенных пунктов и объектов от затопления, подтопления; 2) использование сточных вод в целях регулирования плодородия почв; 3) размещение кладбищ, скотомогильников, объектов размещения отходов производства и потребления, химических, взрывчатых, токсичных, отравляющих и ядовитых веществ, пунктов хранения и захоронения радиоактивных отходов; 4) осуществление авиационных мер по борьбе с вредными организмами. Водный Кодекс Российской Федерации (от 03.06.2006 г. № 74-ФЗ), вид/наименование: Граница зоны подтопления муниципального образования «Город Архангельск» (территориальные округа Октябрьский, Ломоносовский, Майская Горка, Варавино-Фактория), тип: Иная зона с особыми условиями использования территории, решения: 1. дата решения: 03.06.2006, номер решения: 74-ФЗ, наименование ОГВ/ОМСУ: Российская Федерация 2. дата решения: 18.04.2014, номер решения: 360, наименование ОГВ/ОМСУ: Правительство Российской Федерации 3. дата решения: 01.10.2020, номер решения: 96, наименование ОГВ/ОМСУ: Двинско-Печорское бассейновое водное управление Федерального агентства водных ресурсов</p>	
Сведения о том, что земельный участок расположен в границах особой экономической зоны, территории опережающего развития, зоны территориального развития в Российской Федерации, игорной зоны:		данные отсутствуют	

 ДОКУМЕНТ ПОДПИСАН ЭЛЕКТРОННОЙ ПОДПИСЬЮ	Сертификат: 009F0BDC181A023B64597F1E2579BEFB50 Владелец: ФЕДЕРАЛЬНАЯ СЛУЖБА ГОСУДАРСТВЕННОЙ РЕГИСТРАЦИИ, КАДАСТРА И КАРТОГРАФИИ Действителен: с 02.08.2024 по 26.10.2025	инициалы, фамилия
полное наименование должности		

Земельный участок			
вид объекта недвижимости			
Лист № 3 раздела 1	Всего листов раздела 1: 4	Всего разделов: 6	Всего листов выписки: 13
22.10.2024г. № КУВИ-001/2024-259306750			
Кадастровый номер:		29:22:071401:608	
Сведения о том, что земельный участок расположен в границах особо охраняемой природной территории, Байкальской природной территории и ее экологических зон, лесопарковом зеленом поясе, охотничьего угодья, лесничества:		данные отсутствуют	
Сведения о расположении земельного участка и (или) расположенного на нем объекта недвижимости в границах территории, в отношении которой принято решение о резервировании земель для государственных или муниципальных нужд:		данные отсутствуют	
Сведения о результатах проведения государственного земельного надзора:		данные отсутствуют	
Сведения о расположении земельного участка в границах территории, в отношении которой утвержден проект межевания территории:		данные отсутствуют	
Условный номер земельного участка:		данные отсутствуют	
Сведения о принятии акта и (или) заключении договора, предусматривающих предоставление в соответствии с земельным законодательством исполнительным органом государственным органом власти или органом местного самоуправления, находящегося в государственной или муниципальной собственности земельного участка для строительства наемного дома социального использования или наемного дома коммерческого использования:		данные отсутствуют	
Сведения о том, что земельный участок или земельные участки образованы на основании решения об изъятии земельного участка и (или) расположенного на нем объекта недвижимости для государственных или муниципальных нужд:		данные отсутствуют	
Сведения о том, что земельный участок образован из земель или земельного участка, государственная собственность на которые не разграничена:		данные отсутствуют	
Сведения о наличии земельного спора о местоположении границ земельных участков:		данные отсутствуют	
Статус записи об объекте недвижимости:		Сведения об объекте недвижимости имеют статус "актуальные"	
Особые отметки:		Граница земельного участка состоит из 2 контуров. Учетные номера контуров и их площади: 1 - 95.19 кв.м, 2 - 72.29 кв.м. Сведения об ограничениях права на объект недвижимости,	



ДОКУМЕНТ ПОДПИСАН
ЭЛЕКТРОННОЙ ПОДПИСЬЮ

Сертификат: 009F0BDC181A023B64597F1E2579BEFB50

Владелец: ФЕДЕРАЛЬНАЯ СЛУЖБА ГОСУДАРСТВЕННОЙ

РЕГИСТРАЦИИ, КАДАСТРА И КАРТОГРАФИИ

Действителен: с 02.08.2024 по 26.10.2025

полное наименование должности

инициалы, фамилия

Земельный участок			
вид объекта недвижимости			
Лист № 4 раздела 1	Всего листов раздела 1: 4	Всего разделов: 6	Всего листов выписки: 13
22.10.2024г. № КУВИ-001/2024-259306750			
Кадастровый номер:		29:22:071401:608	
		<p>обременениях данного объекта, не зарегистрированных в реестре прав, ограничений прав и обременений недвижимого имущества: вид ограничения (обременения): ограничения прав на земельный участок, предусмотренные статьей 56 Земельного кодекса Российской Федерации; срок действия: с 21.11.2019; реквизиты документа-основания: распоряжение ФСБ России от 12.01.2018 № 2с выдан: ФСБ России. вид ограничения (обременения): ограничения прав на земельный участок, предусмотренные статьей 56 Земельного кодекса Российской Федерации; срок действия: с 06.05.2021; реквизиты документа-основания: водный кодекс РФ от 03.06.2006 № 74-ФЗ выдан: Российская Федерация; постановление "О зонах затопления, подтопления" от 18.04.2014 № 360 выдан: Правительство Российской Федерации; приказ "Об определении границ зон затопления, подтопления в административных границах муниципального образования "город Архангельск", Архангельской области" от 01.10.2020 № 96 выдан: Двинско-Печорское бассейновое водное управление Федерального агентства водных ресурсов. Сведения, необходимые для заполнения раздела: 4 - Сведения о частях земельного участка, отсутствуют.</p>	
Получатель выписки:		Демин Александр Анатольевич	

	<p>ДОКУМЕНТ ПОДПИСАН ЭЛЕКТРОННОЙ ПОДПИСЬЮ</p>	
<p>Сертификат: 009F0BDC181A023B64597F1E2579BEFB50</p>	<p>Владелец: ФЕДЕРАЛЬНАЯ СЛУЖБА ГОСУДАРСТВЕННОЙ РЕГИСТРАЦИИ, КАДАСТРА И КАРТОГРАФИИ</p>	<p>инициалы, фамилия</p>
<p>полное наименование должности</p>	<p>Действителен: с 02.08.2024 по 26.10.2025</p>	

Выписка из Единого государственного реестра недвижимости об объекте недвижимости
Сведения о зарегистрированных правах

Земельный участок			
вид объекта недвижимости			
Лист № 1 раздела 2	Всего листов раздела 2: 2	Всего разделов: 6	Всего листов выписки: 13
22.10.2024г. № КУВИ-001/2024-259306750			
Кадастровый номер:		29:22:071401:608	
1	Правообладатель (правообладатели):	1.1	Муниципальное образование "Город Архангельск"
	Сведения о возможности предоставления третьим лицам персональных данных физического лица:	1.1.1	данные отсутствуют
2	Вид, номер, дата и время государственной регистрации права:	2.1	Собственность 29:22:071401:608-29/188/2019-1 21.11.2019 13:37:49
3	Сведения об осуществлении государственной регистрации сделки, права без необходимого в силу закона согласия третьего лица, органа:	3.1	данные отсутствуют
4	Ограничение прав и обременение объекта недвижимости:	не зарегистрировано	
5	Договоры участия в долевом строительстве:	не зарегистрировано	
6	Заявленные в судебном порядке права требования:	данные отсутствуют	
7	Сведения о возможности предоставления третьим лицам персональных данных физического лица	данные отсутствуют	
8	Сведения о возражении в отношении зарегистрированного права:	данные отсутствуют	
9	Сведения о наличии решения об изъятии объекта недвижимости для государственных и муниципальных нужд:	данные отсутствуют	
10	Сведения о невозможности государственной регистрации без личного участия правообладателя или его законного представителя:	данные отсутствуют	
11	Правопритязания и сведения о наличии поступивших, но не рассмотренных заявлений о проведении государственной регистрации права (перехода, прекращения права), ограничения права или обременения объекта недвижимости, сделки в отношении объекта недвижимости:	отсутствуют	



ДОКУМЕНТ ПОДПИСАН
ЭЛЕКТРОННОЙ ПОДПИСЬЮ


Сертификат: 009F0BDC181A023B64597F1E2579BEFB50

Владелец: ФЕДЕРАЛЬНАЯ СЛУЖБА ГОСУДАРСТВЕННОЙ
РЕГИСТРАЦИИ, КАДАСТРА И КАРТОГРАФИИ
Действителен: с 02.08.2024 по 26.10.2025

полное наименование должности

инициалы, фамилия

Земельный участок			
вид объекта недвижимости			
Лист № 2 раздела 2	Всего листов раздела 2: 2	Всего разделов: 6	Всего листов выписки: 13
22.10.2024г. № КУВИ-001/2024-259306750			
Кадастровый номер:		29:22:071401:608	
11	Сведения о невозможности государственной регистрации перехода, прекращения, ограничения права на земельный участок из земель сельскохозяйственного назначения:	данные отсутствуют	

полное наименование должности	 ДОКУМЕНТ ПОДПИСАН ЭЛЕКТРОННОЙ ПОДПИСЬЮ Сертификат: 009F0BDC181A023B64597F1E2579BEFB50 Владелец: ФЕДЕРАЛЬНАЯ СЛУЖБА ГОСУДАРСТВЕННОЙ РЕГИСТРАЦИИ, КАДАСТРА И КАРТОГРАФИИ Действителен: с 02.08.2024 по 26.10.2025	инициалы, фамилия
-------------------------------	---	-------------------


Выписка из Единого государственного реестра недвижимости об объекте недвижимости
Описание местоположения земельного участка

Земельный участок			
вид объекта недвижимости			
Лист № 1 раздела 3	Всего листов раздела 3: 3	Всего разделов: 6	Всего листов выписки: 13
22.10.2024г. № КУВИ-001/2024-259306750			
Кадастровый номер:		29:22:071401:608	

План (чертеж, схема) земельного участка



Масштаб 1:400	Условные обозначения:	
---------------	-----------------------	--

полное наименование должности	 ДОКУМЕНТ ПОДПИСАН ЭЛЕКТРОННОЙ ПОДПИСЬЮ Сертификат: 009F0BDC181A023B64597F1E2579BEFB50 Владелец: ФЕДЕРАЛЬНАЯ СЛУЖБА ГОСУДАРСТВЕННОЙ РЕГИСТРАЦИИ, КАДАСТРА И КАРТОГРАФИИ Действителен: с 02.08.2024 по 26.10.2025	инициалы, фамилия
-------------------------------	---	-------------------

Земельный участок

вид объекта недвижимости

Лист № 2 раздела 3

Всего листов раздела 3: 3

Всего разделов: 6

Всего листов выписки: 13

22.10.2024г. № КУВИ-001/2024-259306750

Кадастровый номер:

29:22:071401:608



Масштаб 1:200

Условные обозначения:

ДОКУМЕНТ ПОДПИСАН
ЭЛЕКТРОННОЙ ПОДПИСЬЮ

Сертификат: 009F0BDC181A023B64597F1E2579BEFB50

Владелец: ФЕДЕРАЛЬНАЯ СЛУЖБА ГОСУДАРСТВЕННОЙ

РЕГИСТРАЦИИ, КАДАСТРА И КАРТОГРАФИИ

Действителен: с 02.08.2024 по 26.10.2025

полное наименование должности

инициалы, фамилия

Земельный участок

вид объекта недвижимости

Лист № 3 раздела 3

Всего листов раздела 3: 3

Всего разделов: 6

Всего листов выписки: 13

22.10.2024г. № КУВИ-001/2024-259306750

Кадастровый номер:

29:22:071401:608



Масштаб 1:200

Условные обозначения:

ДОКУМЕНТ ПОДПИСАН
ЭЛЕКТРОННОЙ ПОДПИСЬЮ

Сертификат: 009F0BDC181A023B64597F1E2579BEFB50

Владелец: ФЕДЕРАЛЬНАЯ СЛУЖБА ГОСУДАРСТВЕННОЙ

РЕГИСТРАЦИИ, КАДАСТРА И КАРТОГРАФИИ

Действителен: с 02.08.2024 по 26.10.2025

полное наименование должности


инициалы, фамилия

Выписка из Единого государственного реестра недвижимости об объекте недвижимости

Описание местоположения земельного участка

Земельный участок			
вид объекта недвижимости			
Лист № 1 раздела 3.1	Всего листов раздела 3.1: 1	Всего разделов: 6	Всего листов выписки: 13
22.10.2024г. № КУВИ-001/2024-259306750			
Кадастровый номер:		29:22:071401:608	

Описание местоположения границ земельного участка							
№ п/п	Номер точки		Дирекционный угол	Горизонтальное положение, м	Описание закрепления на местности	Кадастровые номера смежных участков	Сведения об адресах правообладателей смежных земельных участков
	начальная	конечная					
1	2	3	4	5	6	7	8
1	1.1.1	1.1.2	125°50.8`	18.8	данные отсутствуют	29:22:000000:7929(2)	данные отсутствуют
2	1.1.2	1.1.3	265°11.7`	8	данные отсутствуют	29:22:000000:7929(2)	данные отсутствуют
3	1.1.3	1.1.4	213°5.5`	1.06	данные отсутствуют	29:22:000000:7929(2)	данные отсутствуют
4	1.1.4	1.1.5	306°42.5`	7.06	данные отсутствуют	29:22:000000:7929(2), 29:22:000000:8646(2)	данные отсутствуют
5	1.1.5	1.1.6	33°8.8`	1.76	данные отсутствуют	29:22:000000:7929(2)	данные отсутствуют
6	1.1.6	1.1.1	343°52.1`	7.16	данные отсутствуют	29:22:000000:7929(2)	данные отсутствуют
7	2.1.1	2.1.2	33°24.6`	13.62	данные отсутствуют	29:22:000000:7929(2)	данные отсутствуют
8	2.1.2	2.1.3	126°33.6`	7.03	данные отсутствуют	29:22:000000:7929(2), 29:22:000000:8646(2)	данные отсутствуют
9	2.1.3	2.1.4	213°25.1`	13.49	данные отсутствуют	29:22:000000:7929(2)	данные отсутствуют
10	2.1.4	2.1.1	305°30.0`	7.03	данные отсутствуют	29:22:071401:609(2), 29:22:000000:7929(2)	данные отсутствуют

	 ДОКУМЕНТ ПОДПИСАН ЭЛЕКТРОННОЙ ПОДПИСЬЮ Сертификат: 009F0BDC181A023B64597F1E2579BEFB50 Владелец: ФЕДЕРАЛЬНАЯ СЛУЖБА ГОСУДАРСТВЕННОЙ РЕГИСТРАЦИИ, КАДАСТРА И КАРТОГРАФИИ Действителен: с 02.08.2024 по 26.10.2025	
полное наименование должности	инициалы, фамилия	

Выписка из Единого государственного реестра недвижимости об объекте недвижимости

Описание местоположения земельного участка

Земельный участок			
вид объекта недвижимости			
Лист № 1 раздела 3.2	Всего листов раздела 3.2: 1	Всего разделов: 6	Всего листов выписки: 13
22.10.2024г. № КУВИ-001/2024-259306750			
Кадастровый номер:		29:22:071401:608	

Сведения о характерных точках границы земельного участка				
Система координат МСК-29 зона 2				
Номер точки	Координаты, м		Описание закрепления на местности	Средняя квадратичная погрешность определения координат характерных точек границ земельного участка, м
	X	Y		
1	2	3	4	5
1	646832.68	2528445.34	Закрепление отсутствует	0.1
2	646844.05	2528452.84	Закрепление отсутствует	0.1
3	646839.86	2528458.49	Закрепление отсутствует	0.1
4	646828.6	2528451.06	Закрепление отсутствует	0.1
1	646832.68	2528445.34	Закрепление отсутствует	0.1
1	646860.77	2528457.32	Закрепление отсутствует	0.1
2	646853.89	2528459.31	Закрепление отсутствует	0.1
3	646852.42	2528458.35	Закрепление отсутствует	0.1
4	646848.2	2528464.01	Закрепление отсутствует	0.1
5	646849.09	2528464.59	Закрепление отсутствует	0.1
6	646849.76	2528472.56	Закрепление отсутствует	0.1
1	646860.77	2528457.32	Закрепление отсутствует	0.1



ДОКУМЕНТ ПОДПИСАН
ЭЛЕКТРОННОЙ ПОДПИСЬЮ

Сертификат: 009F0BDC181A023B64597F1E2579BEFB50

Владелец: ФЕДЕРАЛЬНАЯ СЛУЖБА ГОСУДАРСТВЕННОЙ
РЕГИСТРАЦИИ, КАДАСТРА И КАРТОГРАФИИ
Действителен: с 02.08.2024 по 26.10.2025

полное наименование должности

инициалы, фамилия

Выписка из Единого государственного реестра недвижимости об объекте недвижимости

Сведения о частях земельного участка

Земельный участок			
вид объекта недвижимости			
Лист № 1 раздела 4.1	Всего листов раздела 4.1: 2	Всего разделов: 6	Всего листов выписки: 13
22.10.2024г. № КУВИ-001/2024-259306750			
Кадастровый номер:		29:22:071401:608	

Учетный номер части	Площадь, м2	Содержание ограничения в использовании или ограничения права на объект недвижимости или обременения объекта недвижимости
1	2	3
	Весь	вид ограничения (обременения): ограничения прав на земельный участок, предусмотренные статьей 56 Земельного кодекса Российской Федерации; Срок действия: не установлен; реквизиты документа-основания: распоряжение ФСБ России от 12.01.2018 № 2с выдан: ФСБ России; Содержание ограничения (обременения): На территории зоны охраняемого военного объекта строительство объектов капитального строительства, ввод в эксплуатацию оборудования, создающего искусственные, в том числе индустриальные, радиопомехи, а также размещение и эксплуатация стационарного или переносного приемо-передающего оборудования с мощностью передатчиков более 5 Вт осуществляются исключительно по согласованию с федеральным органом исполнительной власти (федеральным государственным органом), в ведении которого находится военный объект. При этом параметры электромагнитной совместимости оборудования, создающего радиопомехи военному объекту, определяются по внешней границе зоны охраняемого военного объекта. На территории зоны охраняемого военного объекта не допускается ликвидация дорог и переправ, а также осушение и отведение русел рек.; Реестровый номер границы: 29:00-6.248; Вид объекта реестра границ: Зона с особыми условиями использования территории; Вид зоны по документу: Зона охраняемого военного объекта РУФСБ России по Архангельской области; Тип зоны: Иные зоны с особыми условиями использования территории
	Весь	вид ограничения (обременения): ограничения прав на земельный участок, предусмотренные статьей 56 Земельного кодекса Российской Федерации; Срок действия: не установлен; реквизиты документа-основания: водный кодекс РФ от 03.06.2006 № 74-ФЗ выдан: Российская Федерация; постановление "О зонах затопления, подтопления" от 18.04.2014 № 360 выдан: Правительство Российской Федерации; приказ "Об определении границ зон затопления, подтопления в административных границах муниципального образования "город Архангельск", Архангельской области" от 01.10.2020 № 96 выдан: Двинско-Печорское бассейновое водное управление Федерального агентства водных ресурсов; Содержание ограничения (обременения): В границах зон затопления, подтопления, в соответствии с законодательством Российской Федерации о градостроительной деятельности отнесенных к зонам с особыми условиями использования территорий, запрещаются: 1) размещение новых населенных пунктов и строительство объектов капитального строительства без обеспечения инженерной защиты таких населенных пунктов и объектов от затопления, подтопления; 2) использование сточных вод в целях регулирования плодородия почв; 3) размещение кладбищ, скотомогильников, объектов размещения отходов производства и



ДОКУМЕНТ ПОДПИСАН
ЭЛЕКТРОННОЙ ПОДПИСЬЮ

Сертификат: 009F0BDC181A023B64597F1E2579BEFB50

Владелец: ФЕДЕРАЛЬНАЯ СЛУЖБА ГОСУДАРСТВЕННОЙ


РЕГИСТРАЦИИ, КАДАСТРА И КАРТОГРАФИИ

Действителен: с 02.08.2024 по 26.10.2025

полное наименование должности

инициалы, фамилия

Земельный участок			
вид объекта недвижимости			
Лист № 2 раздела 4.1	Всего листов раздела 4.1: 2	Всего разделов: 6	Всего листов выписки: 13
22.10.2024г. № КУВИ-001/2024-259306750			
Кадастровый номер:		29:22:071401:608	
		потребления, химических, взрывчатых, токсичных, отравляющих и ядовитых веществ, пунктов хранения и захоронения радиоактивных отходов; 4) осуществление авиационных мер по борьбе с вредными организмами. Водный Кодекс Российской Федерации (от 03.06.2006 г. № 74-ФЗ); Реестровый номер границы: 29:00-6.279; Вид объекта реестра границ: Зона с особыми условиями использования территории; Вид зоны по документу: Граница зоны подтопления муниципального образования «Город Архангельск» (территориальные округа Октябрьский, Ломоносовский, Майская Горка, Варавино-Фактория); Тип зоны: Иная зона с особыми условиями использования территории	

полное наименование должности	 ДОКУМЕНТ ПОДПИСАН ЭЛЕКТРОННОЙ ПОДПИСЬЮ Сертификат: 009F0BDC181A023B64597F1E2579BEFB50 Владелец: ФЕДЕРАЛЬНАЯ СЛУЖБА ГОСУДАРСТВЕННОЙ РЕГИСТРАЦИИ, КАДАСТРА И КАРТОГРАФИИ Действителен: с 02.08.2024 по 26.10.2025	инициалы, фамилия
-------------------------------	---	-------------------

Филиал публично-правовой компании "Роскадастр" по Архангельской области и Ненецкому автономному округу
полное наименование органа регистрации прав

Выписка из Единого государственного реестра недвижимости об объекте недвижимости

Сведения о характеристиках объекта недвижимости

На основании запроса от 21.10.2024, поступившего на рассмотрение 21.10.2024, сообщаем, что согласно записям Единого государственного реестра недвижимости:

Раздел 1 Лист 1

Земельный участок	
вид объекта недвижимости	
Лист № 1 раздела 1	Всего листов раздела 1: 4
	Всего разделов: 8
	Всего листов выписки: 18
22.10.2024г. № КУВИ-001/2024-259306157	
Кадастровый номер:	29:22:071401:655
Номер кадастрового квартала:	29:22:071401
Дата присвоения кадастрового номера:	05.10.2022
Ранее присвоенный государственный учетный номер:	данные отсутствуют
Местоположение:	Российская Федерация, Архангельская обл., в территориальном округе Варавино-Фактория г. Архангельска по проспекту Ленинградскому
Площадь:	41447 +/- 71
Кадастровая стоимость, руб.:	12888850.52
Кадастровые номера расположенных в пределах земельного участка объектов недвижимости:	29:22:000000:8291
Кадастровые номера объектов недвижимости, из которых образован объект недвижимости:	данные отсутствуют
Кадастровые номера образованных объектов недвижимости:	данные отсутствуют
Категория земель:	Земли населенных пунктов
Виды разрешенного использования:	Склады
Сведения о кадастровом инженерере:	Автушко Елена Сергеевна, СНИЛС 137-342-874 69, договор на выполнение кадастровых работ от 01.08.2022 № б/н, дата завершения кадастровых работ: 27.09.2022
Сведения о лесах, водных объектах и об иных природных объектах, расположенных в пределах земельного участка:	данные отсутствуют



ДОКУМЕНТ ПОДПИСАН
ЭЛЕКТРОННОЙ ПОДПИСЬЮ

Сертификат: 009F0BDC181A023B64597F1E2579BEFB50

Владелец: ФЕДЕРАЛЬНАЯ СЛУЖБА ГОСУДАРСТВЕННОЙ
РЕГИСТРАЦИИ, КАДАСТРА И КАРТОГРАФИИ
Действителен: с 02.08.2024 по 26.10.2025

полное наименование должности

инициалы, фамилия

Земельный участок			
вид объекта недвижимости			
Лист № 2 раздела 1	Всего листов раздела 1: 4	Всего разделов: 8	Всего листов выписки: 18
22.10.2024г. № КУВИ-001/2024-259306157			
Кадастровый номер:		29:22:071401:655	
Сведения о том, что земельный участок полностью расположен в границах зоны с особыми условиями использования территории, территории объекта культурного наследия, публичного сервитута:		Земельный участок полностью расположен в границах зоны с реестровым номером 29:00-6.279 от 31.10.2020, ограничение использования земельного участка в пределах зоны: В границах зон затопления, подтопления, в соответствии с законодательством Российской Федерации о градостроительной деятельности отнесенных к зонам с особыми условиями использования территорий, запрещаются: 1) размещение новых населенных пунктов и строительство объектов капитального строительства без обеспечения инженерной защиты таких населенных пунктов и объектов от затопления, подтопления; 2) использование сточных вод в целях регулирования плодородия почв; 3) размещение кладбищ, скотомогильников, объектов размещения отходов производства и потребления, химических, взрывчатых, токсичных, отравляющих и ядовитых веществ, пунктов хранения и захоронения радиоактивных отходов; 4) осуществление авиационных мер по борьбе с вредными организмами. Водный Кодекс Российской Федерации (от 03.06.2006 г. № 74-ФЗ), вид/наименование: Граница зоны подтопления муниципального образования «Город Архангельск» (территориальные округа Октябрьский, Ломоносовский, Майская Горка, Варавино-Фактория), тип: Иная зона с особыми условиями использования территории, решения: 1. дата решения: 03.06.2006, номер решения: 74-ФЗ, наименование ОГВ/ОМСУ: Российская Федерация 2. дата решения: 18.04.2014, номер решения: 360, наименование ОГВ/ОМСУ: Правительство Российской Федерации 3. дата решения: 01.10.2020, номер решения: 96, наименование ОГВ/ОМСУ: Двинско-Печорское бассейновое водное управление Федерального агентства водных ресурсов	
Сведения о том, что земельный участок расположен в границах особой экономической зоны, территории опережающего развития, зоны территориального развития в Российской Федерации, игровой зоны:		данные отсутствуют	
Сведения о том, что земельный участок расположен в границах особо охраняемой природной территории, Байкальской природной территории и ее экологических зон, лесопарковом зеленом поясе, охотничьего угодья, лесничества:		данные отсутствуют	
Сведения о расположении земельного участка и (или) расположенного на нем объекта недвижимости в границах территории, в отношении которой принято решение о резервировании земель для государственных или муниципальных нужд:		данные отсутствуют	
Сведения о результатах проведения государственного земельного надзора:		данные отсутствуют	
Сведения о расположении земельного участка в границах территории, в отношении которой утвержден проект межевания территории:		данные отсутствуют	



ДОКУМЕНТ ПОДПИСАН
ЭЛЕКТРОННОЙ ПОДПИСЬЮ

Сертификат: 009F0BDC181A023B64597F1E2579BEFB50

Владелец: ФЕДЕРАЛЬНАЯ СЛУЖБА ГОСУДАРСТВЕННОЙ

РЕГИСТРАЦИИ, КАДАСТРА И КАРТОГРАФИИ

Действителен: с 02.08.2024 по 26.10.2025

полное наименование должности

инициалы, фамилия

Земельный участок			
вид объекта недвижимости			
Лист № 3 раздела 1	Всего листов раздела 1: 4	Всего разделов: 8	Всего листов выписки: 18
22.10.2024г. № КУВИ-001/2024-259306157			
Кадастровый номер:		29:22:071401:655	
Условный номер земельного участка:		данные отсутствуют	
Сведения о принятии акта и (или) заключении договора, предусматривающих предоставление в соответствии с земельным законодательством исполнительным органом государственным органом власти или органом местного самоуправления, находящегося в государственной или муниципальной собственности земельного участка для строительства наемного дома социального использования или наемного дома коммерческого использования:		данные отсутствуют	
Сведения о том, что земельный участок или земельные участки образованы на основании решения об изъятии земельного участка и (или) расположенного на нем объекта недвижимости для государственных или муниципальных нужд:		данные отсутствуют	
Сведения о том, что земельный участок образован из земель или земельного участка, государственная собственность на которые не разграничена:		данные отсутствуют	
Сведения о наличии земельного спора о местоположении границ земельных участков:		данные отсутствуют	
Статус записи об объекте недвижимости:		Сведения об объекте недвижимости имеют статус "актуальные"	
Особые отметки:		Для данного земельного участка обеспечен доступ посредством земельного участка (земельных участков) с кадастровым номером (кадастровыми номерами): Земли общего пользования. Сведения об ограничениях права на объект недвижимости, обременениях данного объекта, не зарегистрированных в реестре прав, ограничений прав и обременений недвижимого имущества: вид ограничения (обременения): ограничения прав на земельный участок, предусмотренные статьей 56 Земельного кодекса Российской Федерации; срок действия: с 05.10.2022; реквизиты документа-основания: решение "Об установлении санитарно-защитной зоны" от 21.04.2022 № 007-С33 выдан: Управление Федеральной службы по надзору в сфере защиты прав потребителей и благополучия человека по Архангельской области. вид ограничения (обременения): ограничения прав на земельный участок, предусмотренные статьей 56 Земельного кодекса Российской Федерации; срок действия: с 05.10.2022; реквизиты документа-основания: распоряжение ФСБ России от 12.01.2018 № 2с выдан: ФСБ России. вид ограничения (обременения): ограничения прав на земельный участок, предусмотренные статьей 56 Земельного кодекса Российской Федерации; срок действия: с 05.10.2022; реквизиты документа-основания: водный кодекс РФ от 03.06.2006 № 74-ФЗ выдан:	



ДОКУМЕНТ ПОДПИСАН
ЭЛЕКТРОННОЙ ПОДПИСЬЮ

Сертификат: 009F0BDC181A023B64597F1E2579BEFB50

Владелец: ФЕДЕРАЛЬНАЯ СЛУЖБА ГОСУДАРСТВЕННОЙ

РЕГИСТРАЦИИ, КАДАСТРА И КАРТОГРАФИИ

Действителен: с 02.08.2024 по 26.10.2025

полное наименование должности

инициалы, фамилия

Земельный участок			
вид объекта недвижимости			
Лист № 4 раздела 1	Всего листов раздела 1: 4	Всего разделов: 8	Всего листов выписки: 18
22.10.2024г. № КУВИ-001/2024-259306157			
Кадастровый номер:		29:22:071401:655	
		<p>Российская Федерация; постановление "О зонах затопления, подтопления" от 18.04.2014 № 360 выдан: Правительство Российской Федерации; приказ "Об определении границ зон затопления, подтопления в административных границах муниципального образования "город Архангельск", Архангельской области" от 01.10.2020 № 96 выдан: Двинско-Печорское бассейновое водное управление Федерального агентства водных ресурсов. вид ограничения (обременения): ограничения прав на земельный участок, предусмотренные статьей 56 Земельного кодекса Российской Федерации; срок действия: с 05.10.2022; реквизиты документа-основания: постановление "О порядке установления охранных зон объектов электросетевого хозяйства и особых условий использования земельных участков, расположенных в границах таких зон" от 24.02.2009 № 160 выдан: Правительство Российской Федерации .</p>	
Получатель выписки:		Демин Александр Анатольевич	

полное наименование должности	 ДОКУМЕНТ ПОДПИСАН ЭЛЕКТРОННОЙ ПОДПИСЬЮ Сертификат: 009F0BDC181A023B64597F1E2579BEFB50 Владелец: ФЕДЕРАЛЬНАЯ СЛУЖБА ГОСУДАРСТВЕННОЙ РЕГИСТРАЦИИ, КАДАСТРА И КАРТОГРАФИИ Действителен: с 02.08.2024 по 26.10.2025	инициалы, фамилия
-------------------------------	---	-------------------

Выписка из Единого государственного реестра недвижимости об объекте недвижимости
Сведения о зарегистрированных правах

Земельный участок			
вид объекта недвижимости			
Лист № 1 раздела 2	Всего листов раздела 2: 2	Всего разделов: 8	Всего листов выписки: 18
22.10.2024г. № КУВИ-001/2024-259306157			
Кадастровый номер:		29:22:071401:655	
1	Правообладатель (правообладатели):	1.1	данные о правообладателе отсутствуют
	Сведения о возможности предоставления третьим лицам персональных данных физического лица:	1.1.1	данные отсутствуют
2	Вид, номер, дата и время государственной регистрации права:	2.1	не зарегистрировано
3	Сведения об осуществлении государственной регистрации сделки, права без необходимого в силу закона согласия третьего лица, органа:	3.1	данные отсутствуют
4	Ограничение прав и обременение объекта недвижимости:		
	4.1 вид:		Аренда
	дата государственной регистрации:		22.11.2022 14:55:00
	номер государственной регистрации:		29:22:071401:655-29/188/2022-1
	срок, на который установлены ограничение прав и обременение объекта недвижимости:		Срок действия с 14.11.2022 по 31.12.2031
	лицо, в пользу которого установлены ограничение прав и обременение объекта недвижимости:		Акционерное общество "Архангельский речной порт", ИНН: 2901011040
	сведения о возможности предоставления третьим лицам персональных данных физического лица		данные отсутствуют
	основание государственной регистрации:		Договор аренды земельного участка, № 1/459(вф), выдан 14.11.2022, дата государственной регистрации: 22.11.2022, номер государственной регистрации: 29:22:071401:655-29/188/2022-2
	сведения об осуществлении государственной регистрации сделки, права, ограничения права без необходимого в силу закона согласия третьего лица, органа:		данные отсутствуют
	сведения об управляющем залогом и о договоре управления залогом, если такой договор заключен для управления ипотекой:		данные отсутствуют
	сведения о депозитарии, который осуществляет хранение бездвиженной документарной закладной или электронной закладной:		



ДОКУМЕНТ ПОДПИСАН
ЭЛЕКТРОННОЙ ПОДПИСЬЮ

Сертификат: 009F0BDC181A023B64597F1E2579BEFB50

Владелец: ФЕДЕРАЛЬНАЯ СЛУЖБА ГОСУДАРСТВЕННОЙ
РЕГИСТРАЦИИ, КАДАСТРА И КАРТОГРАФИИ
Действителен: с 02.08.2024 по 26.10.2025

полное наименование должности

инициалы, фамилия

Земельный участок		
вид объекта недвижимости		
Лист № 2 раздела 2	Всего листов раздела 2: 2	Всего разделов: 8
Всего листов выписки: 18		
22.10.2024г. № КУВИ-001/2024-259306157		
Кадастровый номер:	29:22:071401:655	
	ведения о внесении изменений или дополнений в регистрационную запись об ипотеке:	
5	Договоры участия в долевом строительстве:	не зарегистрировано
6	Заявленные в судебном порядке права требования:	данные отсутствуют
7	Сведения о возможности предоставления третьим лицам персональных данных физического лица	данные отсутствуют
8	Сведения о возражении в отношении зарегистрированного права:	данные отсутствуют
9	Сведения о наличии решения об изъятии объекта недвижимости для государственных и муниципальных нужд:	данные отсутствуют
10	Сведения о невозможности государственной регистрации без личного участия правообладателя или его законного представителя:	данные отсутствуют
11	Правопритязания и сведения о наличии поступивших, но не рассмотренных заявлений о проведении государственной регистрации права (перехода, прекращения права), ограничения права или обременения объекта недвижимости, сделки в отношении объекта недвижимости:	отсутствуют
11	Сведения о невозможности государственной регистрации перехода, прекращения, ограничения права на земельный участок из земель сельскохозяйственного назначения:	данные отсутствуют



ДОКУМЕНТ ПОДПИСАН
ЭЛЕКТРОННОЙ ПОДПИСЬЮ

Сертификат: 009F0BDC181A023B64597F1E2579BEFB50

Владелец: ФЕДЕРАЛЬНАЯ СЛУЖБА ГОСУДАРСТВЕННОЙ

РЕГИСТРАЦИИ, КАДАСТРА И КАРТОГРАФИИ

Действителен: с 02.08.2024 по 26.10.2025

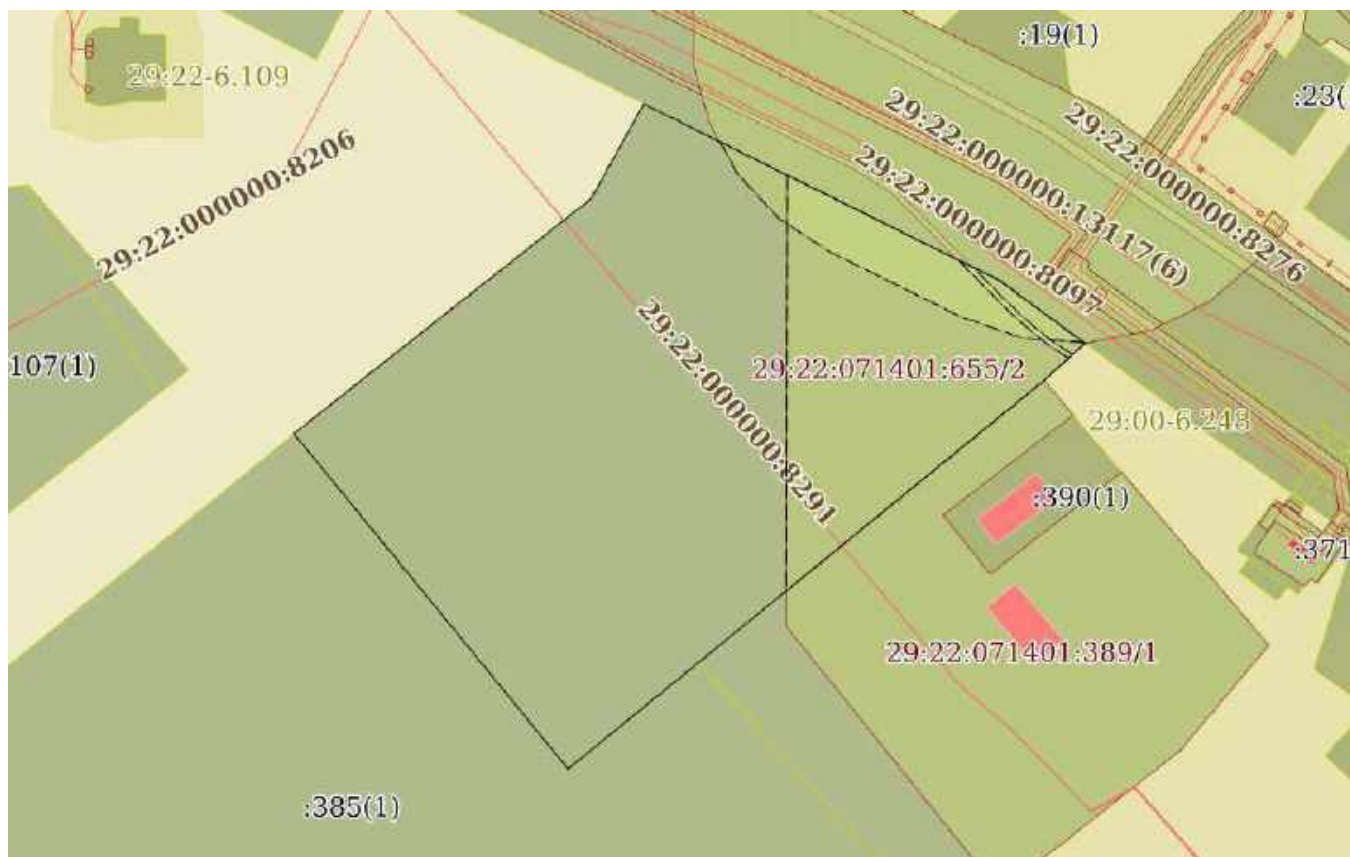
полное наименование должности

инициалы, фамилия

Выписка из Единого государственного реестра недвижимости об объекте недвижимости
Описание местоположения земельного участка

Земельный участок			
вид объекта недвижимости			
Лист № 1 раздела 3	Всего листов раздела 3: 1	Всего разделов: 8	Всего листов выписки: 18
22.10.2024г. № КУВИ-001/2024-259306157			
Кадастровый номер:		29:22:071401:655	

План (чертеж, схема) земельного участка



Масштаб 1:3000

Условные обозначения:



ДОКУМЕНТ ПОДПИСАН
ЭЛЕКТРОННОЙ ПОДПИСЬЮ

Сертификат: 009F0BDC181A023B64597F1E2579BEFB50

Владелец: ФЕДЕРАЛЬНАЯ СЛУЖБА ГОСУДАРСТВЕННОЙ
РЕГИСТРАЦИИ, КАДАСТРА И КАРТОГРАФИИ
Действителен: с 02.08.2024 по 26.10.2025

полное наименование должности


инициалы, фамилия

Выписка из Единого государственного реестра недвижимости об объекте недвижимости

Описание местоположения земельного участка

Земельный участок			
вид объекта недвижимости			
Лист № 1 раздела 3.1	Всего листов раздела 3.1: 1	Всего разделов: 8	Всего листов выписки: 18
22.10.2024г. № КУВИ-001/2024-259306157			
Кадастровый номер:		29:22:071401:655	

Описание местоположения границ земельного участка							
№ п/п	Номер точки		Дирекционный угол	Горизонтальное проложение, м	Описание закрепления на местности	Кадастровые номера смежных участков	Сведения об адресах правообладателей смежных земельных участков
	начальная	конечная					
1	2	3	4	5	6	7	8
1	1.1.1	1.1.2	116°24.2`	98	данные отсутствуют	29:22:000000:7929(2)	данные отсутствуют
2	1.1.2	1.1.3	116°22.4`	61.84	данные отсутствуют	29:22:000000:7929(2)	данные отсутствуют
3	1.1.3	1.1.4	126°21.4`	42.58	данные отсутствуют	29:22:000000:7929(2)	данные отсутствуют
4	1.1.4	1.1.5	227°49.6`	22.22	данные отсутствуют	данные отсутствуют	данные отсутствуют
5	1.1.5	1.1.6	230°46.1`	179.62	данные отсутствуют	29:22:071401:389(1)	данные отсутствуют
6	1.1.6	1.1.7	230°46.3`	67.5	данные отсутствуют	29:22:071401:385(1)	данные отсутствуют
7	1.1.7	1.1.8	320°44.2`	174.2	данные отсутствуют	29:22:071401:385(1)	данные отсутствуют
8	1.1.8	1.1.9	51°40.1`	152.47	данные отсутствуют	данные отсутствуют	данные отсутствуют
9	1.1.9	1.1.1	28°57.8`	43.51	данные отсутствуют	данные отсутствуют	данные отсутствуют


полное наименование должности	 ДОКУМЕНТ ПОДПИСАН ЭЛЕКТРОННОЙ ПОДПИСЬЮ	инициалы, фамилия
	Сертификат: 009F0BDC181A023B64597F1E2579BEFB50 Владелец: ФЕДЕРАЛЬНАЯ СЛУЖБА ГОСУДАРСТВЕННОЙ РЕГИСТРАЦИИ, КАДАСТРА И КАРТОГРАФИИ Действителен: с 02.08.2024 по 26.10.2025	

Выписка из Единого государственного реестра недвижимости об объекте недвижимости

Описание местоположения земельного участка

Земельный участок			
вид объекта недвижимости			
Лист № 1 раздела 3.2	Всего листов раздела 3.2: 1	Всего разделов: 8	Всего листов выписки: 18
22.10.2024г. № КУВИ-001/2024-259306157			
Кадастровый номер:		29:22:071401:655	

Сведения о характерных точках границы земельного участка				
Система координат МСК-29, зона 2				
Номер точки	Координаты, м		Описание закрепления на местности	Средняя квадратичная погрешность определения координат характерных точек границ земельного участка, м
	X	Y		
1	2	3	4	5
1	646989.34	2528184.72	Закрепление отсутствует	0.1
2	646945.76	2528272.5	Закрепление отсутствует	0.1
3	646918.29	2528327.9	Закрепление отсутствует	0.1
4	646893.05	2528362.19	Закрепление отсутствует	0.1
5	646878.13	2528345.72	Закрепление отсутствует	0.1
6	646764.53	2528206.59	Закрепление отсутствует	0.1
7	646721.84	2528154.3	Закрепление отсутствует	0.1
8	646856.71	2528044.05	Закрепление отсутствует	0.1
9	646951.27	2528163.65	Закрепление отсутствует	0.1
1	646989.34	2528184.72	Закрепление отсутствует	0.1

полное наименование должности	 ДОКУМЕНТ ПОДПИСАН ЭЛЕКТРОННОЙ ПОДПИСЬЮ	инициалы, фамилия
	Сертификат: 009F0BDC181A023B64597F1E2579BEFB50 Владелец: ФЕДЕРАЛЬНАЯ СЛУЖБА ГОСУДАРСТВЕННОЙ РЕГИСТРАЦИИ, КАДАСТРА И КАРТОГРАФИИ Действителен: с 02.08.2024 по 26.10.2025	


Выписка из Единого государственного реестра недвижимости об объекте недвижимости
Сведения о частях земельного участка

Земельный участок			
вид объекта недвижимости			
Лист № 1 раздела 4	Всего листов раздела 4: 3	Всего разделов: 8	Всего листов выписки: 18
22.10.2024г. № КУВИ-001/2024-259306157			
Кадастровый номер:		29:22:071401:655	

План (чертеж, схема) части земельного участка | Учетный номер части: 29:22:071401:655/1



Масштаб 1:900 | Условные обозначения:

полное наименование должности	 ДОКУМЕНТ ПОДПИСАН ЭЛЕКТРОННОЙ ПОДПИСЬЮ	инициалы, фамилия
	Сертификат: 009F0BDC181A023B64597F1E2579BEFB50 Владелец: ФЕДЕРАЛЬНАЯ СЛУЖБА ГОСУДАРСТВЕННОЙ РЕГИСТРАЦИИ, КАДАСТРА И КАРТОГРАФИИ Действителен: с 02.08.2024 по 26.10.2025	

Земельный участок			
вид объекта недвижимости			
Лист № 2 раздела 4	Всего листов раздела 4: 3	Всего разделов: 8	Всего листов выписки: 18
22.10.2024г. № КУВИ-001/2024-259306157			
Кадастровый номер:		29:22:071401:655	
План (чертеж, схема) части земельного участка		Учетный номер части: 29:22:071401:655/2	
Масштаб 1:2000	Условные обозначения:		



ДОКУМЕНТ ПОДПИСАН
ЭЛЕКТРОННОЙ ПОДПИСЬЮ

Сертификат: 009F0BDC181A023B64597F1E2579BEFB50

Владелец: ФЕДЕРАЛЬНАЯ СЛУЖБА ГОСУДАРСТВЕННОЙ
РЕГИСТРАЦИИ, КАДАСТРА И КАРТОГРАФИИ
Действителен: с 02.08.2024 по 26.10.2025

полное наименование должности

инициалы, фамилия

Земельный участок			
вид объекта недвижимости			
Лист № 3 раздела 4	Всего листов раздела 4: 3	Всего разделов: 8	Всего листов выписки: 18
22.10.2024г. № КУВИ-001/2024-259306157			
Кадастровый номер:		29:22:071401:655	
План (чертеж, схема) части земельного участка		Учетный номер части: 29:22:071401:655/3	
Масштаб 1:400		Условные обозначения:	

полное наименование должности		ДОКУМЕНТ ПОДПИСАН ЭЛЕКТРОННОЙ ПОДПИСЬЮ	инициалы, фамилия
	Сертификат: 009F0BDC181A023B64597F1E2579BEFB50 Владелец: ФЕДЕРАЛЬНАЯ СЛУЖБА ГОСУДАРСТВЕННОЙ РЕГИСТРАЦИИ, КАДАСТРА И КАРТОГРАФИИ Действителен: с 02.08.2024 по 26.10.2025		

Выписка из Единого государственного реестра недвижимости об объекте недвижимости
Сведения о частях земельного участка

Земельный участок			
вид объекта недвижимости			
Лист № 1 раздела 4.1	Всего листов раздела 4.1: 3	Всего разделов: 8	Всего листов выписки: 18
22.10.2024г. № КУВИ-001/2024-259306157			
Кадастровый номер:		29:22:071401:655	

Учетный номер части	Площадь, м2	Содержание ограничения в использовании или ограничения права на объект недвижимости или обременения объекта недвижимости
1	2	3
29:22:071401:655/1	2566	29:22-6.1570
29:22:071401:655/2	10470	29:00-6.248
29:22:071401:655/3	122	29:22-6.954
	Весь	вид ограничения (обременения): ограничения прав на земельный участок, предусмотренные статьей 56 Земельного кодекса Российской Федерации; Срок действия: не установлен; реквизиты документа-основания: решение "Об установлении санитарно-защитной зоны" от 21.04.2022 № 007-С33 выдан: Управление Федеральной службы по надзору в сфере защиты прав потребителей и благополучия человека по Архангельской области; Содержание ограничения (обременения): В границах санитарно-защитной зоны, согласно требований п.5 «Правил установления санитарно-защитных зон и использования земельных участков, расположенных в границах СЗЗ», утвержденных Постановлением Правительства РФ от 03 марта 2018 г № 222, не допускается: а) размещения жилой застройки, объектов образовательного и медицинского назначения, спортивных сооружений открытого типа, организаций отдыха детей и их оздоровления, зон рекреационного назначения и для ведения дачного хозяйства и садоводства; б) размещения объектов для производства и хранения лекарственных средств, объектов пищевых отраслей промышленности, оптовых складов продовольственного сырья и пищевой продукции, комплексов водопроводных сооружений для подготовки и хранения питьевой воды, использования земельных участков в целях производства, хранения и переработки сельскохозяйственной продукции, предназначенной для дальнейшего использования в качестве пищевой продукции.; Реестровый номер границы: 29:22-6.1570; Вид объекта реестра границ: Зона с особыми условиями использования территории; Вид зоны по документу: Санитарно-защитная зона площадки АЗС №298 Архангельского филиала ООО "Татнефть-АЗС-Запад", расположенная по адресу: Архангельская область, г. Архангельск, пр. Ленинградский, д.349"; Тип зоны: Санитарно-защитная зона предприятий, сооружений и иных объектов
	Весь	вид ограничения (обременения): ограничения прав на земельный участок, предусмотренные статьей 56 Земельного кодекса Российской Федерации; Срок действия: не установлен; реквизиты документа-основания: распоряжение ФСБ России от 12.01.2018 № 2с выдан: ФСБ России; Содержание ограничения (обременения): На территории зоны охраняемого военного объекта строительство объектов капитального строительства, ввод в эксплуатацию оборудования, создающего искусственные, в том числе индустриальные, радиопомехи, а также размещение и эксплуатация стационарного или переносного



ДОКУМЕНТ ПОДПИСАН
ЭЛЕКТРОННОЙ ПОДПИСЬЮ

Сертификат: 009F0BDC181A023B64597F1E2579BEFB50

Владелец: ФЕДЕРАЛЬНАЯ СЛУЖБА ГОСУДАРСТВЕННОЙ
РЕГИСТРАЦИИ, КАДАСТРА И КАРТОГРАФИИ
Действителен: с 02.08.2024 по 26.10.2025

полное наименование должности

инициалы, фамилия

Земельный участок			
вид объекта недвижимости			
Лист № 2 раздела 4.1	Всего листов раздела 4.1: 3	Всего разделов: 8	Всего листов выписки: 18
22.10.2024г. № КУВИ-001/2024-259306157			
Кадастровый номер:		29:22:071401:655	
		<p>приемо-передающего оборудования с мощностью передатчиков более 5 Вт осуществляются исключительно по согласованию с федеральным органом исполнительной власти (федеральным государственным органом), в ведении которого находится военный объект. При этом параметры электромагнитной совместимости оборудования, создающего радиопомехи военному объекту, определяются по внешней границе зоны охраняемого военного объекта. На территории зоны охраняемого военного объекта не допускается ликвидация дорог и переправ, а также осушение и отведение русел рек.; Реестровый номер границы: 29:00-6.248; Вид объекта реестра границ: Зона с особыми условиями использования территории; Вид зоны по документу: Зона охраняемого военного объекта РУФСБ России по Архангельской области; Тип зоны: Иные зоны с особыми условиями использования территории</p>	
	Весь	<p>вид ограничения (обременения): ограничения прав на земельный участок, предусмотренные статьей 56 Земельного кодекса Российской Федерации; Срок действия: не установлен; реквизиты документа-основания: водный кодекс РФ от 03.06.2006 № 74-ФЗ выдан: Российская Федерация; постановление "О зонах затопления, подтопления" от 18.04.2014 № 360 выдан: Правительство Российской Федерации; приказ "Об определении границ зон затопления, подтопления в административных границах муниципального образования "город Архангельск", Архангельской области" от 01.10.2020 № 96 выдан: Двинско-Печорское бассейновое водное управление Федерального агентства водных ресурсов; Содержание ограничения (обременения): В границах зон затопления, подтопления, в соответствии с законодательством Российской Федерации о градостроительной деятельности отнесенных к зонам с особыми условиями использования территорий, запрещаются: 1) размещение новых населенных пунктов и строительство объектов капитального строительства без обеспечения инженерной защиты таких населенных пунктов и объектов от затопления, подтопления; 2) использование сточных вод в целях регулирования плодородия почв; 3) размещение кладбищ, скотомогильников, объектов размещения отходов производства и потребления, химических, взрывчатых, токсичных, отравляющих и ядовитых веществ, пунктов хранения и захоронения радиоактивных отходов; 4) осуществление авиационных мер по борьбе с вредными организмами. Водный Кодекс Российской Федерации (от 03.06.2006 г. № 74-ФЗ); Реестровый номер границы: 29:00-6.279; Вид объекта реестра границ: Зона с особыми условиями использования территории; Вид зоны по документу: Граница зоны подтопления муниципального образования «Город Архангельск» (территориальные округа Октябрьский, Ломоносовский, Майская Горка, Варавино-Фактория); Тип зоны: Иная зона с особыми условиями использования территории</p>	
	Весь	<p>вид ограничения (обременения): ограничения прав на земельный участок, предусмотренные статьей 56 Земельного кодекса Российской Федерации; Срок действия: не установлен; реквизиты документа-основания: постановление "О порядке установления охранных зон объектов электросетевого хозяйства и особых условий использования земельных участков, расположенных в границах таких зон" от 24.02.2009 № 160 выдан: Правительство Российской Федерации ; Содержание ограничения (обременения): Запрещается осуществлять любые действия, которые могут нарушить безопасную работу объектов</p>	



ДОКУМЕНТ ПОДПИСАН
ЭЛЕКТРОННОЙ ПОДПИСЬЮ

Сертификат: 009F0BDC181A023B64597F1E2579BEFB50

Владелец: ФЕДЕРАЛЬНАЯ СЛУЖБА ГОСУДАРСТВЕННОЙ
РЕГИСТРАЦИИ, КАДАСТРА И КАРТОГРАФИИ
Действителен: с 02.08.2024 по 26.10.2025

полное наименование должности

инициалы, фамилия

Земельный участок

вид объекта недвижимости

Лист № 3 раздела 4.1

Всего листов раздела 4.1: 3

Всего разделов: 8

Всего листов выписки: 18

22.10.2024г. № КУВИ-001/2024-259306157

Кадастровый номер:

29:22:071401:655

электросетевого хозяйства, в том числе привести к их повреждению или уничтожению, и (или) повлечь причинение вреда жизни, здоровью граждан и имуществу физических или юридических лиц, а также повлечь нанесение экологического ущерба и возникновение пожаров, в том числе: а) набрасывать на провода и опоры воздушных линий электропередачи посторонние предметы, а также подниматься на опоры воздушных линий электропередачи; б) размещать любые объекты и предметы (материалы) в пределах созданных в соответствии с требованиями нормативно-технических документов проходов и подъездов для доступа к объектам электросетевого хозяйства, а также проводить любые работы и возводить сооружения, которые могут препятствовать доступу к объектам электросетевого хозяйства, без создания необходимых для такого доступа проходов и подъездов; в) находиться в пределах огороженной территории и помещениях распределительных устройств и подстанций, открывать двери и люки распределительных устройств и подстанций, производить переключения и подключения в электрических сетях (указанное требование не распространяется на работников, занятых выполнением разрешенных в установленном порядке работ), разводить огонь в пределах охранных зон вводных и распределительных устройств, подстанций, воздушных линий электропередачи, а также в охранных зонах кабельных линий электропередачи; г) размещать свалки; д) производить работы ударными механизмами, сбрасывать тяжести массой свыше 5 тонн, производить сброс и слив едких и коррозионных веществ и горюче-смазочных материалов (в охранных зонах подземных кабельных линий электропередачи); е) складировать или размещать хранилища любых, в том числе горюче-смазочных, материалов; ж) размещать детские и спортивные площадки, стадионы, рынки, торговые точки, полевые станы, загоны для скота, гаражи и стоянки всех видов машин и механизмов, проводить любые мероприятия, связанные с большим скоплением людей, не занятых выполнением разрешенных в установленном порядке работ (в охранных зонах воздушных линий электропередачи); з) использовать (запускать) любые летательные аппараты, в том числе воздушных змеев, спортивные модели летательных аппаратов (в охранных зонах воздушных линий электропередачи); и) бросать якоря с судов и осуществлять их проход с отданными якорями, цепями, лотами, волокушами и тралами (в охранных зонах подводных кабельных линий электропередачи); к) осуществлять проход судов с поднятыми стрелами кранов и других механизмов (в охранных зонах воздушных линий электропередачи). Ограничения использования объектов недвижимости предусмотрены "Правилами установления охранных зон объектов электросетевого хозяйства и особых условий использования земельных участков, расположенных в границах таких зон", утвержденными Постановлением Правительства Российской Федерации от 24.02.2009 г. № 160.; Реестровый номер границы: 29:22-6.954; Вид объекта реестра границ: Зона с особыми условиями использования территории; Вид зоны по документу: Зона с особыми условиями использования территории ВК ПС13-ТП341; Тип зоны: Охранная зона инженерных коммуникаций



ДОКУМЕНТ ПОДПИСАН
ЭЛЕКТРОННОЙ ПОДПИСЬЮ

Сертификат: 009F0BDC181A023B64597F1E2579BEFB50

Владелец: ФЕДЕРАЛЬНАЯ СЛУЖБА ГОСУДАРСТВЕННОЙ

РЕГИСТРАЦИИ, КАДАСТРА И КАРТОГРАФИИ

Действителен: с 02.08.2024 по 26.10.2025

полное наименование должности

инициалы, фамилия

Выписка из Единого государственного реестра недвижимости об объекте недвижимости
Сведения о частях земельного участка

Земельный участок			
вид объекта недвижимости			
Лист № 1 раздела 4.2	Всего листов раздела 4.2: 3	Всего разделов: 8	Всего листов выписки: 18
22.10.2024г. № КУВИ-001/2024-259306157			
Кадастровый номер:		29:22:071401:655	

Сведения о характерных точках границы части (частей) земельного участка				
Учетный номер части: 29:22:071401:655/1				
Система координат				
Номер точки	Координаты, м		Описание закрепления на местности	Средняя квадратичная погрешность определения координат характерных точек границ земельного участка, м
	X	Y		
1	2	3	4	5
1	646974.07	2528215.47	-	-
2	646945.76	2528272.5	-	-
3	646918.29	2528327.9	-	-
4	646893.47	2528361.61	-	-
5	646895.13	2528337.26	-	-
6	646903.58	2528312.57	-	-
7	646930.02	2528259.28	-	-
8	646943.3	2528239.09	-	-
9	646961.03	2528222.68	-	-
1	646974.07	2528215.47	-	-

полное наименование должности		ДОКУМЕНТ ПОДПИСАН ЭЛЕКТРОННОЙ ПОДПИСЬЮ	инициалы, фамилия
	Сертификат: 009F0BDC181A023B64597F1E2579BEFB50 Владелец: ФЕДЕРАЛЬНАЯ СЛУЖБА ГОСУДАРСТВЕННОЙ РЕГИСТРАЦИИ, КАДАСТРА И КАРТОГРАФИИ Действителен: с 02.08.2024 по 26.10.2025		

Земельный участок			
вид объекта недвижимости			
Лист № 2 раздела 4.2	Всего листов раздела 4.2: 3	Всего разделов: 8	Всего листов выписки: 18

22.10.2024г. № КУВИ-001/2024-259306157

Кадастровый номер: 29:22:071401:655

Сведения о характерных точках границы части (частей) земельного участка				
Учетный номер части: 29:22:071401:655/2				
Система координат				
Номер точки	Координаты, м		Описание закрепления на местности	Средняя квадратичная погрешность определения координат характерных точек границ земельного участка, м
	X	Y		
1	2	3	4	5
1	646960.72	2528242.36	-	-
2	646945.76	2528272.5	-	-
3	646918.29	2528327.9	-	-
4	646893.05	2528362.19	-	-
5	646878.13	2528345.72	-	-
6	646793.37	2528241.91	-	-
1	646960.72	2528242.36	-	-



ДОКУМЕНТ ПОДПИСАН
ЭЛЕКТРОННОЙ ПОДПИСЬЮ

Сертификат: 009F0BDC181A023B64597F1E2579BEFB50

Владелец: ФЕДЕРАЛЬНАЯ СЛУЖБА ГОСУДАРСТВЕННОЙ

РЕГИСТРАЦИИ, КАДАСТРА И КАРТОГРАФИИ

Действителен: с 02.08.2024 по 26.10.2025

полное наименование должности

инициалы, фамилия

Земельный участок			
вид объекта недвижимости			
Лист № 3 раздела 4.2	Всего листов раздела 4.2: 3	Всего разделов: 8	Всего листов выписки: 18

22.10.2024г. № КУВИ-001/2024-259306157

Кадастровый номер: 29:22:071401:655

Сведения о характерных точках границы части (частей) земельного участка			
Учетный номер части: 29:22:071401:655/3			
Система координат			

Номер точки	Координаты, м		Описание закрепления на местности	Средняя квадратичная погрешность определения координат характерных точек границ земельного участка, м
	X	Y		
1	2	3	4	5
1	646926.58	2528311.19	-	-
2	646923.64	2528317.12	-	-
3	646907.56	2528332.97	-	-
4	646902.27	2528338.85	-	-
5	646895.33	2528347.12	-	-
6	646890.92	2528353.58	-	-
7	646888.5	2528357.17	-	-
8	646887.01	2528355.53	-	-
9	646889.14	2528352.37	-	-
10	646893.62	2528345.8	-	-
11	646900.63	2528337.46	-	-
12	646905.99	2528331.46	-	-
13	646924.05	2528313.67	-	-
1	646926.58	2528311.19	-	-



ДОКУМЕНТ ПОДПИСАН
ЭЛЕКТРОННОЙ ПОДПИСЬЮ

Сертификат: 009F0BDC181A023B64597F1E2579BEFB50

Владелец: ФЕДЕРАЛЬНАЯ СЛУЖБА ГОСУДАРСТВЕННОЙ

РЕГИСТРАЦИИ, КАДАСТРА И КАРТОГРАФИИ

Действителен: с 02.08.2024 по 26.10.2025

полное наименование должности

инициалы, фамилия

Филиал публично-правовой компании "Роскадастр" по Архангельской области и Ненецкому автономному округу
полное наименование органа регистрации прав

Выписка из Единого государственного реестра недвижимости об объекте недвижимости

Сведения о характеристиках объекта недвижимости

На основании запроса от 21.10.2024, поступившего на рассмотрение 21.10.2024, сообщаем, что согласно записям Единого государственного реестра недвижимости:

Раздел 1 Лист 1

Земельный участок			
вид объекта недвижимости			
Лист № 1 раздела 1	Всего листов раздела 1: 4	Всего разделов: 8	Всего листов выписки: 17
22.10.2024г. № КУВИ-001/2024-259309422			
Кадастровый номер:	29:22:071502:1		
Номер кадастрового квартала:	29:22:071502		
Дата присвоения кадастрового номера:	01.06.1994		
Ранее присвоенный государственный учетный номер:	данные отсутствуют		
Местоположение:	обл. Архангельская, г. Архангельск, территориальный округ Варавино-Фактория, пр-кт Ленинградский, дом 354		
Площадь:	456 +/- 7		
Кадастровая стоимость, руб.:	257340.72		
Кадастровые номера расположенных в пределах земельного участка объектов недвижимости:	29:22:000000:8320, 29:22:071502:37, 29:22:071502:1126		
Кадастровые номера объектов недвижимости, из которых образован объект недвижимости:	данные отсутствуют		
Кадастровые номера образованных объектов недвижимости:	данные отсутствуют		
Категория земель:	Земли населенных пунктов		
Виды разрешенного использования:	под отделение связи № 16		
Сведения о кадастровом инженерере:	Дроздов Александр Владимирович, СНИЛС 115-992-380 83, № 0324100004617000049-0032629-01 , дата завершения кадастровых работ: 26.12.2017		
Сведения о лесах, водных объектах и об иных природных объектах, расположенных в пределах земельного участка:	данные отсутствуют		



ДОКУМЕНТ ПОДПИСАН
ЭЛЕКТРОННОЙ ПОДПИСЬЮ


Сертификат: 009F0BDC181A023B64597F1E2579BEFB50

Владелец: ФЕДЕРАЛЬНАЯ СЛУЖБА ГОСУДАРСТВЕННОЙ
РЕГИСТРАЦИИ, КАДАСТРА И КАРТОГРАФИИ
Действителен: с 02.08.2024 по 26.10.2025

полное наименование должности

инициалы, фамилия

Земельный участок			
вид объекта недвижимости			
Лист № 2 раздела 1	Всего листов раздела 1: 4	Всего разделов: 8	Всего листов выписки: 17
22.10.2024г. № КУВИ-001/2024-259309422			
Кадастровый номер:		29:22:071502:1	
Сведения о том, что земельный участок полностью расположен в границах зоны с особыми условиями использования территории, территории объекта культурного наследия, публичного сервитута:		<p>Земельный участок полностью расположен в границах зоны с реестровым номером 29:00-6.248 от 26.10.2018, ограничение использования земельного участка в пределах зоны: На территории зоны охраняемого военного объекта строительство объектов капитального строительства, ввод в эксплуатацию оборудования, создающего искусственные, в том числе индустриальные, радиопомехи, а также размещение и эксплуатация стационарного или переносного приемо-передающего оборудования с мощностью передатчиков более 5 Вт осуществляются исключительно по согласованию с федеральным органом исполнительной власти (федеральным государственным органом), в ведении которого находится военный объект. При этом параметры электромагнитной совместимости оборудования, создающего радиопомехи военному объекту, определяются по внешней границе зоны охраняемого военного объекта. На территории зоны охраняемого военного объекта не допускается ликвидация дорог и переправ, а также осушение и отведение русел рек., вид/наименование: Зона охраняемого военного объекта РУФСБ России по Архангельской области, тип: Иные зоны с особыми условиями использования территории, дата решения: 12.01.2018, номер решения: 2с, наименование ОГВ/ОМСУ: ФСБ России Земельный участок полностью расположен в границах зоны с реестровым номером 29:00-6.279 от 31.10.2020, ограничение использования земельного участка в пределах зоны: В границах зон затопления, подтопления, в соответствии с законодательством Российской Федерации о градостроительной деятельности отнесенных к зонам с особыми условиями использования территорий, запрещаются: 1) размещение новых населенных пунктов и строительство объектов капитального строительства без обеспечения инженерной защиты таких населенных пунктов и объектов от затопления, подтопления; 2) использование сточных вод в целях регулирования плодородия почв; 3) размещение кладбищ, скотомогильников, объектов размещения отходов производства и потребления, химических, взрывчатых, токсичных, отравляющих и ядовитых веществ, пунктов хранения и захоронения радиоактивных отходов; 4) осуществление авиационных мер по борьбе с вредными организмами. Водный Кодекс Российской Федерации (от 03.06.2006 г. № 74-ФЗ), вид/наименование: Граница зоны подтопления муниципального образования «Город Архангельск» (территориальные округа Октябрьский, Ломоносовский, Майская Горка, Варавино-Фактория), тип: Иная зона с особыми условиями использования территории, решения: 1. дата решения: 03.06.2006, номер решения: 74-ФЗ, наименование ОГВ/ОМСУ: Российская Федерация 2. дата решения: 18.04.2014, номер решения: 360, наименование ОГВ/ОМСУ: Правительство Российской Федерации 3. дата решения: 01.10.2020, номер решения: 96, наименование ОГВ/ОМСУ: Двинско-Печорское бассейновое водное управление Федерального агентства водных ресурсов</p>	
Сведения о том, что земельный участок расположен в границах особой экономической зоны, территории опережающего развития, зоны территориального развития в Российской Федерации, игорной зоны:		данные отсутствуют	

	ДОКУМЕНТ ПОДПИСАН ЭЛЕКТРОННОЙ ПОДПИСЬЮ	
Сертификат: 009F0BDC181A023B64597F1E2579BEFB50	Владелец: ФЕДЕРАЛЬНАЯ СЛУЖБА ГОСУДАРСТВЕННОЙ РЕГИСТРАЦИИ, КАДАСТРА И КАРТОГРАФИИ	инициалы, фамилия
Действителен: с 02.08.2024 по 26.10.2025		
полное наименование должности		

Земельный участок			
вид объекта недвижимости			
Лист № 3 раздела 1	Всего листов раздела 1: 4	Всего разделов: 8	Всего листов выписки: 17
22.10.2024г. № КУВИ-001/2024-259309422			
Кадастровый номер:		29:22:071502:1	
Сведения о том, что земельный участок расположен в границах особо охраняемой природной территории, Байкальской природной территории и ее экологических зон, лесопарковом зеленом поясе, охотничьего угодья, лесничества:		данные отсутствуют	
Сведения о расположении земельного участка и (или) расположенного на нем объекта недвижимости в границах территории, в отношении которой принято решение о резервировании земель для государственных или муниципальных нужд:		данные отсутствуют	
Сведения о результатах проведения государственного земельного надзора:		данные отсутствуют	
Сведения о расположении земельного участка в границах территории, в отношении которой утвержден проект межевания территории:		данные отсутствуют	
Условный номер земельного участка:		данные отсутствуют	
Сведения о принятии акта и (или) заключении договора, предусматривающих предоставление в соответствии с земельным законодательством исполнительным органом государственным органом власти или органом местного самоуправления, находящегося в государственной или муниципальной собственности земельного участка для строительства наемного дома социального использования или наемного дома коммерческого использования:		данные отсутствуют	
Сведения о том, что земельный участок или земельные участки образованы на основании решения об изъятии земельного участка и (или) расположенного на нем объекта недвижимости для государственных или муниципальных нужд:		данные отсутствуют	
Сведения о том, что земельный участок образован из земель или земельного участка, государственная собственность на которые не разграничена:		данные отсутствуют	
Сведения о наличии земельного спора о местоположении границ земельных участков:		данные отсутствуют	
Статус записи об объекте недвижимости:		Сведения об объекте недвижимости имеют статус "актуальные, ранее учтенные"	
Особые отметки:		Сведения об ограничениях права на объект недвижимости, обременениях данного объекта, не зарегистрированных в реестре прав, ограничений прав и обременений недвижимого имущества: вид	



ДОКУМЕНТ ПОДПИСАН
ЭЛЕКТРОННОЙ ПОДПИСЬЮ

Сертификат: 009F0BDC181A023B64597F1E2579BEFB50

Владелец: ФЕДЕРАЛЬНАЯ СЛУЖБА ГОСУДАРСТВЕННОЙ

РЕГИСТРАЦИИ, КАДАСТРА И КАРТОГРАФИИ

Действителен: с 02.08.2024 по 26.10.2025

полное наименование должности

инициалы, фамилия

Земельный участок			
вид объекта недвижимости			
Лист № 4 раздела 1	Всего листов раздела 1: 4	Всего разделов: 8	Всего листов выписки: 17
22.10.2024г. № КУВИ-001/2024-259309422			
Кадастровый номер:		29:22:071502:1	
		ограничения (обременения): ограничения прав на земельный участок, предусмотренные статьей 56 Земельного кодекса Российской Федерации; срок действия: с 26.10.2018; реквизиты документа-основания: распоряжение ФСБ России от 12.01.2018 № 2с выдан: ФСБ России. вид ограничения (обременения): ограничения прав на земельный участок, предусмотренные статьей 56 Земельного кодекса Российской Федерации; срок действия: с 06.05.2021; реквизиты документа-основания: водный кодекс РФ от 03.06.2006 № 74-ФЗ выдан: Российская Федерация; постановление "О зонах затопления, подтопления" от 18.04.2014 № 360 выдан: Правительство Российской Федерации; приказ "Об определении границ зон затопления, подтопления в административных границах муниципального образования "город Архангельск", Архангельской области" от 01.10.2020 № 96 выдан: Двинско-Печорское бассейновое водное управление Федерального агентства водных ресурсов. вид ограничения (обременения): ограничения прав на земельный участок, предусмотренные статьей 56 Земельного кодекса Российской Федерации; срок действия: с 07.07.2021; реквизиты документа-основания: постановление "О порядке установления охранных зон объектов электросетевого хозяйства и особых условий использования земельных участков, расположенных в границах таких зон" от 24.02.2009 № 160 выдан: Правительство Российской Федерации . вид ограничения (обременения): ограничения прав на земельный участок, предусмотренные статьей 56 Земельного кодекса Российской Федерации; срок действия: с 19.08.2021; реквизиты документа-основания: постановление "О порядке установления охранных зон объектов электросетевого хозяйства и особых условий использования земельных участков, расположенных в границах таких зон" от 24.02.2009 № 160 выдан: Правительство Российской Федерации .	
Получатель выписки:		Демин Александр Анатольевич	

полное наименование должности	 ДОКУМЕНТ ПОДПИСАН ЭЛЕКТРОННОЙ ПОДПИСЬЮ Сертификат: 009F0BDC181A023B64597F1E2579BEFB50 Владелец: ФЕДЕРАЛЬНАЯ СЛУЖБА ГОСУДАРСТВЕННОЙ РЕГИСТРАЦИИ, КАДАСТРА И КАРТОГРАФИИ Действителен: с 02.08.2024 по 26.10.2025	инициалы, фамилия
-------------------------------	---	-------------------

Выписка из Единого государственного реестра недвижимости об объекте недвижимости
Сведения о зарегистрированных правах

Земельный участок			
вид объекта недвижимости			
Лист № 1 раздела 2	Всего листов раздела 2: 2	Всего разделов: 8	Всего листов выписки: 17
22.10.2024г. № КУВИ-001/2024-259309422			
Кадастровый номер:		29:22:071502:1	
1	Правообладатель (правообладатели):	1.1	Акционерное общество "Почта России", ИНН: 7724490000
	Сведения о возможности предоставления третьим лицам персональных данных физического лица:	1.1.1	данные отсутствуют
2	Вид, номер, дата и время государственной регистрации права:	2.1	Собственность 29:22:071502:1-29/188/2019-2 30.10.2019 15:10:53
3	Сведения об осуществлении государственной регистрации сделки, права без необходимого в силу закона согласия третьего лица, органа:	3.1	данные отсутствуют
4	Ограничение прав и обременение объекта недвижимости:	не зарегистрировано	
5	Договоры участия в долевом строительстве:	не зарегистрировано	
6	Заявленные в судебном порядке права требования:	данные отсутствуют	
7	Сведения о возможности предоставления третьим лицам персональных данных физического лица	данные отсутствуют	
8	Сведения о возражении в отношении зарегистрированного права:	данные отсутствуют	
9	Сведения о наличии решения об изъятии объекта недвижимости для государственных и муниципальных нужд:	данные отсутствуют	
10	Сведения о невозможности государственной регистрации без личного участия правообладателя или его законного представителя:	данные отсутствуют	
11	Правопритязания и сведения о наличии поступивших, но не рассмотренных заявлений о проведении государственной регистрации права (перехода, прекращения права), ограничения права или обременения объекта недвижимости, сделки в отношении объекта недвижимости:	отсутствуют	



ДОКУМЕНТ ПОДПИСАН
ЭЛЕКТРОННОЙ ПОДПИСЬЮ

Сертификат: 009F0BDC181A023B64597F1E2579BEFB50

Владелец: ФЕДЕРАЛЬНАЯ СЛУЖБА ГОСУДАРСТВЕННОЙ
РЕГИСТРАЦИИ, КАДАСТРА И КАРТОГРАФИИ
Действителен: с 02.08.2024 по 26.10.2025

полное наименование должности

инициалы, фамилия

Земельный участок			
вид объекта недвижимости			
Лист № 2 раздела 2	Всего листов раздела 2: 2	Всего разделов: 8	Всего листов выписки: 17
22.10.2024г. № КУВИ-001/2024-259309422			
Кадастровый номер:		29:22:071502:1	
11	Сведения о невозможности государственной регистрации перехода, прекращения, ограничения права на земельный участок из земель сельскохозяйственного назначения:	данные отсутствуют	

полное наименование должности	 ДОКУМЕНТ ПОДПИСАН ЭЛЕКТРОННОЙ ПОДПИСЬЮ Сертификат: 009F0BDC181A023B64597F1E2579BEFB50 Владелец: ФЕДЕРАЛЬНАЯ СЛУЖБА ГОСУДАРСТВЕННОЙ РЕГИСТРАЦИИ, КАДАСТРА И КАРТОГРАФИИ Действителен: с 02.08.2024 по 26.10.2025	инициалы, фамилия
-------------------------------	---	-------------------

Выписка из Единого государственного реестра недвижимости об объекте недвижимости
Описание местоположения земельного участка


Земельный участок			
вид объекта недвижимости			
Лист № 1 раздела 3	Всего листов раздела 3: 1	Всего разделов: 8	Всего листов выписки: 17
22.10.2024г. № КУВИ-001/2024-259309422			
Кадастровый номер:		29:22:071502:1	

План (чертеж, схема) земельного участка



Масштаб 1:400

Условные обозначения:

полное наименование должности	 ДОКУМЕНТ ПОДПИСАН ЭЛЕКТРОННОЙ ПОДПИСЬЮ Сертификат: 009F0BDC181A023B64597F1E2579BEFB50 Владелец: ФЕДЕРАЛЬНАЯ СЛУЖБА ГОСУДАРСТВЕННОЙ РЕГИСТРАЦИИ, КАДАСТРА И КАРТОГРАФИИ Действителен: с 02.08.2024 по 26.10.2025	инициалы, фамилия
-------------------------------	---	-------------------

Выписка из Единого государственного реестра недвижимости об объекте недвижимости

Описание местоположения земельного участка

Земельный участок			
вид объекта недвижимости			
Лист № 1 раздела 3.1	Всего листов раздела 3.1: 1	Всего разделов: 8	Всего листов выписки: 17
22.10.2024г. № КУВИ-001/2024-259309422			
Кадастровый номер:		29:22:071502:1	

Описание местоположения границ земельного участка							
№ п/п	Номер точки		Дирекционный угол	Горизонтальное положение, м	Описание закрепления на местности	Кадастровые номера смежных участков	Сведения об адресах правообладателей смежных земельных участков
	начальная	конечная					
1	2	3	4	5	6	7	8
1	1.1.1	1.1.2	42°10.0`	0.72	данные отсутствуют	29:22:071502:21(1)	адрес отсутствует; Архангельская область, г.Архангельск, просп.Ленинградский, д.354, кв.44; Архангельская область, г.Архангельск, просп.Ленинградский, д.354, кв.32; Ставропольский край, Минераловодский р-н, пос.Змейка, пер.Зеленый, д.19; Архангельская область, г.Архангельск, просп.Ленинградский, д.369, кв.8; Архангельская область, г.Архангельск, просп.Ленинградский, д.356, кв.35
2	1.1.2	1.1.3	126°23.5`	16.3	данные отсутствуют	данные отсутствуют	данные отсутствуют
3	1.1.3	1.1.4	216°43.2`	28.23	данные отсутствуют	данные отсутствуют	данные отсутствуют
4	1.1.4	1.1.5	306°22.4`	15.93	данные отсутствуют	данные отсутствуют	данные отсутствуют
5	1.1.5	1.1.1	35°49.3`	27.53	данные отсутствуют	29:22:071502:21(1)	адрес отсутствует; Архангельская область, г.Архангельск, просп.Ленинградский, д.354, кв.44; Архангельская область, г.Архангельск, просп.Ленинградский, д.354, кв.32; Ставропольский край, Минераловодский р-н, пос.Змейка, пер.Зеленый, д.19; Архангельская область, г.Архангельск, просп.Ленинградский, д.369, кв.8; Архангельская область, г.Архангельск, просп.Ленинградский, д.356, кв.35



ДОКУМЕНТ ПОДПИСАН
ЭЛЕКТРОННОЙ ПОДПИСЬЮ

Сертификат: 009F0BDC181A023B64597F1E2579BEFB50

Владелец: ФЕДЕРАЛЬНАЯ СЛУЖБА ГОСУДАРСТВЕННОЙ
РЕГИСТРАЦИИ, КАДАСТРА И КАРТОГРАФИИ
Действителен: с 02.08.2024 по 26.10.2025


полное наименование должности

инициалы, фамилия

Выписка из Единого государственного реестра недвижимости об объекте недвижимости
Описание местоположения земельного участка

Земельный участок			
вид объекта недвижимости			
Лист № 1 раздела 3.2	Всего листов раздела 3.2: 1	Всего разделов: 8	Всего листов выписки: 17
22.10.2024г. № КУВИ-001/2024-259309422			
Кадастровый номер:		29:22:071502:1	

Сведения о характерных точках границы земельного участка				
Система координат МСК-29 зона 2				
Номер точки	Координаты, м		Описание закрепления на местности	Средняя квадратичная погрешность определения координат характерных точек границ земельного участка, м
	X	Y		
1	2	3	4	5
1	646541.52	2528826.33	-	0.1
2	646542.05	2528826.81	-	0.1
3	646532.38	2528839.93	-	0.1
4	646509.75	2528823.05	-	0.1
5	646519.2	2528810.22	-	0.1
1	646541.52	2528826.33	-	0.1

полное наименование должности		ДОКУМЕНТ ПОДПИСАН	инициалы, фамилия
		ЭЛЕКТРОННОЙ ПОДПИСЬЮ	
Сертификат: 009F0BDC181A023B64597F1E2579BEFB50		Владелец: ФЕДЕРАЛЬНАЯ СЛУЖБА ГОСУДАРСТВЕННОЙ РЕГИСТРАЦИИ, КАДАСТРА И КАРТОГРАФИИ	
Действителен: с 02.08.2024 по 26.10.2025			


Выписка из Единого государственного реестра недвижимости об объекте недвижимости
Сведения о частях земельного участка

Земельный участок			
вид объекта недвижимости			
Лист № 1 раздела 4	Всего листов раздела 4: 2	Всего разделов: 8	Всего листов выписки: 17
22.10.2024г. № КУВИ-001/2024-259309422			
Кадастровый номер:		29:22:071502:1	

План (чертеж, схема) части земельного участка Учетный номер части: 29:22:071502:1/1



Масштаб 1:300 Условные обозначения:

полное наименование должности	 ДОКУМЕНТ ПОДПИСАН ЭЛЕКТРОННОЙ ПОДПИСЬЮ	инициалы, фамилия
	Сертификат: 009F0BDC181A023B64597F1E2579BEFB50 Владелец: ФЕДЕРАЛЬНАЯ СЛУЖБА ГОСУДАРСТВЕННОЙ РЕГИСТРАЦИИ, КАДАСТРА И КАРТОГРАФИИ Действителен: с 02.08.2024 по 26.10.2025	

Земельный участок

вид объекта недвижимости

Лист № 2 раздела 4

Всего листов раздела 4: 2

Всего разделов: 8

Всего листов выписки: 17

22.10.2024г. № КУВИ-001/2024-259309422

Кадастровый номер:

29:22:071502:1

План (чертеж, схема) части земельного участка

Учетный номер части: 29:22:071502:1/3

29:22:071502:1/3

Масштаб 1:30

Условные обозначения:

ДОКУМЕНТ ПОДПИСАН
ЭЛЕКТРОННОЙ ПОДПИСЬЮ

Сертификат: 009F0BDC181A023B64597F1E2579BEFB50

Владелец: ФЕДЕРАЛЬНАЯ СЛУЖБА ГОСУДАРСТВЕННОЙ
РЕГИСТРАЦИИ, КАДАСТРА И КАРТОГРАФИИ
Действителен: с 02.08.2024 по 26.10.2025

полное наименование должности

инициалы, фамилия

Выписка из Единого государственного реестра недвижимости об объекте недвижимости

Сведения о частях земельного участка

Земельный участок			
вид объекта недвижимости			
Лист № 1 раздела 4.1	Всего листов раздела 4.1: 4	Всего разделов: 8	Всего листов выписки: 17
22.10.2024г. № КУВИ-001/2024-259309422			
Кадастровый номер:		29:22:071502:1	

Учетный номер части	Площадь, м2	Содержание ограничения в использовании или ограничения права на объект недвижимости или обременения объекта недвижимости
1	2	3
29:22:071502:1/1	28	<p>вид ограничения (обременения): ограничения прав на земельный участок, предусмотренные статьей 56 Земельного кодекса Российской Федерации; Срок действия: не установлен; реквизиты документа-основания: постановление "О порядке установления охранных зон объектов электросетевого хозяйства и особых условий использования земельных участков, расположенных в границах таких зон" от 24.02.2009 № 160 выдан: Правительство Российской Федерации ; Содержание ограничения (обременения): Запрещается осуществлять любые действия, которые могут нарушить безопасную работу объектов электросетевого хозяйства, в том числе привести к их повреждению или уничтожению, и (или) повлечь причинение вреда жизни, здоровью граждан и имуществу физических или юридических лиц, а также повлечь нанесение экологического ущерба и возникновение пожаров, в том числе: а) набрасывать на провода и опоры воздушных линий электропередачи посторонние предметы, а также подниматься на опоры воздушных линий электропередачи; б) размещать любые объекты и предметы (материалы) в пределах созданных в соответствии с требованиями нормативно-технических документов проходов и подъездов для доступа к объектам электросетевого хозяйства, а также проводить любые работы и возводить сооружения, которые могут препятствовать доступу к объектам электросетевого хозяйства, без создания необходимых для такого доступа проходов и подъездов; в) находиться в пределах огороженной территории и помещениях распределительных устройств и подстанций, открывать двери и люки распределительных устройств и подстанций, производить переключения и подключения в электрических сетях (указанное требование не распространяется на работников, занятых выполнением разрешенных в установленном порядке работ), разводить огонь в пределах охранных зон вводных и распределительных устройств, подстанций, воздушных линий электропередачи, а также в охранных зонах кабельных линий электропередачи; г) размещать свалки; д) производить работы ударными механизмами, сбрасывать тяжести массой свыше 5 тонн, производить сброс и слив едких и коррозионных веществ и горюче-смазочных материалов (в охранных зонах подземных кабельных линий электропередачи); е) складировать или размещать хранилища любых, в том числе горюче-смазочных, материалов; ж) размещать детские и спортивные площадки, стадионы, рынки, торговые точки, полевые станы, загоны для скота, гаражи и стоянки всех видов машин и механизмов, проводить любые мероприятия, связанные с большим скоплением людей, не занятых выполнением разрешенных в установленном порядке работ (в охранных зонах воздушных линий электропередачи); з) использовать (запускать) любые летательные аппараты, в том числе воздушных змеев, спортивные модели летательных</p>



ДОКУМЕНТ ПОДПИСАН
ЭЛЕКТРОННОЙ ПОДПИСЬЮ

Сертификат: 009F0BDC181A023B64597F1E2579BEFB50

Владелец: ФЕДЕРАЛЬНАЯ СЛУЖБА ГОСУДАРСТВЕННОЙ

РЕГИСТРАЦИИ, КАДАСТРА И КАРТОГРАФИИ

Действителен: с 02.08.2024 по 26.10.2025

полное наименование должности

инициалы, фамилия

Земельный участок			
вид объекта недвижимости			
Лист № 2 раздела 4.1	Всего листов раздела 4.1: 4	Всего разделов: 8	Всего листов выписки: 17

22.10.2024г. № КУВИ-001/2024-259309422

Кадастровый номер:

29:22:071502:1

		<p>аппаратов (в охранных зонах воздушных линий электропередачи); и) бросать якоря с судов и осуществлять их проход с отданными якорями, цепями, лотами, волокушами и тралами (в охранных зонах подводных кабельных линий электропередачи); к) осуществлять проход судов с поднятыми стрелами кранов и других механизмов (в охранных зонах воздушных линий электропередачи). Ограничения использования объектов недвижимости предусмотрены "Правилами установления охранных зон объектов электросетевого хозяйства и особых условий использования земельных участков, расположенных в границах таких зон", утвержденными Постановлением Правительства Российской Федерации от 24.02.2009 г. № 160.; Реестровый номер границы: 29:22-6.1041; Вид объекта реестра границ: Зона с особыми условиями использования территории; Вид зоны по документу: Зона с особыми условиями использования территории ВК ТП533-ТП341 (шк.№27); ВК ТП533-ТП341; ВК ТП532-опора ВЛ-6кв ул.Капитальная; ВК ТП162-ОВЛ; ВК ТП162-ОВЛ; ВК ТП163-до опоры ВЛ-6кв; Тип зоны: Охранная зона инженерных коммуникаций</p>
29:22:071502:1/3	4	<p>вид ограничения (обременения): ограничения прав на земельный участок, предусмотренные статьей 56 Земельного кодекса Российской Федерации; Срок действия: не установлен; реквизиты документа-основания: постановление "О порядке установления охранных зон объектов электросетевого хозяйства и особых условий использования земельных участков, расположенных в границах таких зон" от 24.02.2009 № 160 выдан: Правительство Российской Федерации ; Содержание ограничения (обременения): Запрещается осуществлять любые действия, которые могут нарушить безопасную работу объектов электросетевого хозяйства, в том числе привести к их повреждению или уничтожению, и (или) повлечь причинение вреда жизни, здоровью граждан и имуществу физических или юридических лиц, а также повлечь нанесение экологического ущерба и возникновение пожаров, в том числе: а) набрасывать на провода и опоры воздушных линий электропередачи посторонние предметы, а также подниматься на опоры воздушных линий электропередачи; б) размещать любые объекты и предметы (материалы) в пределах созданных в соответствии с требованиями нормативно-технических документов проходов и подъездов для доступа к объектам электросетевого хозяйства, а также проводить любые работы и возводить сооружения, которые могут препятствовать доступу к объектам электросетевого хозяйства, без создания необходимых для такого доступа проходов и подъездов; в) находиться в пределах огороженной территории и помещениях распределительных устройств и подстанций, открывать двери и люки распределительных устройств и подстанций, производить переключения и подключения в электрических сетях (указанное требование не распространяется на работников, занятых выполнением разрешенных в установленном порядке работ), разводить огонь в пределах охранных зон вводных и распределительных устройств, подстанций, воздушных линий электропередачи, а также в охранных зонах кабельных линий электропередачи; г) размещать свалки; д) производить работы ударными механизмами, сбрасывать тяжести массой свыше 5 тонн, производить сброс и слив едких и коррозионных веществ и горюче-смазочных материалов (в охранных зонах подземных кабельных линий электропередачи); е) складировать или размещать хранилища любых, в том числе горюче-смазочных, материалов; ж) размещать детские и спортивные площадки, стадионы, рынки, торговые точки, полевые станы, загоны для скота, гаражи и</p>



ДОКУМЕНТ ПОДПИСАН
ЭЛЕКТРОННОЙ ПОДПИСЬЮ

Сертификат: 009F0BDC181A023B64597F1E2579BEFB50

Владелец: ФЕДЕРАЛЬНАЯ СЛУЖБА ГОСУДАРСТВЕННОЙ

РЕГИСТРАЦИИ, КАДАСТРА И КАРТОГРАФИИ

Действителен: с 02.08.2024 по 26.10.2025

полное наименование должности

инициалы, фамилия

Земельный участок			
вид объекта недвижимости			
Лист № 3 раздела 4.1	Всего листов раздела 4.1: 4	Всего разделов: 8	Всего листов выписки: 17
22.10.2024г. № КУВИ-001/2024-259309422			
Кадастровый номер:		29:22:071502:1	
		стоянки всех видов машин и механизмов, проводить любые мероприятия, связанные с большим скоплением людей, не занятых выполнением разрешенных в установленном порядке работ (в охранных зонах воздушных линий электропередачи); з) использовать (запускать) любые летательные аппараты, в том числе воздушных змеев, спортивные модели летательных аппаратов (в охранных зонах воздушных линий электропередачи); и) бросать якоря с судов и осуществлять их проход с отданными якорями, цепями, лотами, волокушами и тралами (в охранных зонах подводных кабельных линий электропередачи); к) осуществлять проход судов с поднятыми стрелами кранов и других механизмов (в охранных зонах воздушных линий электропередачи). Ограничения использования объектов недвижимости предусмотрены "Правилами установления охранных зон объектов электросетевого хозяйства и особых условий использования земельных участков, расположенных в границах таких зон", утвержденными Постановлением Правительства Российской Федерации от 24.02.2009 г. № 160.; Реестровый номер границы: 29:22-6.1278; Вид объекта реестра границ: Зона с особыми условиями использования территории; Вид зоны по документу: Зона с особыми условиями использования территории НК ТП341-д/с Островского,13; НК ТП341-Ленинградский,358 к.2; НК ТП341-Ленинградский,358 к.2; НК ТП341-Ленинградский,356; НК ТП341-Ленинградский,354; НК ТП341-Ленинградский-352; НК Ленинградский,352-354к.1 (ТП341); НК ТП341-Ленинградский,356 к.1; Тип зоны: Охранная зона инженерных коммуникаций	
Весь		вид ограничения (обременения): ограничения прав на земельный участок, предусмотренные статьей 56 Земельного кодекса Российской Федерации; Срок действия: не установлен; реквизиты документа-основания: распоряжение ФСБ России от 12.01.2018 № 2с выдан: ФСБ России; Содержание ограничения (обременения): На территории зоны охраняемого военного объекта строительство объектов капитального строительства, ввод в эксплуатацию оборудования, создающего искусственные, в том числе индустриальные, радиопомехи, а также размещение и эксплуатация стационарного или переносного приемо-передающего оборудования с мощностью передатчиков более 5 Вт осуществляются исключительно по согласованию с федеральным органом исполнительной власти (федеральным государственным органом), в ведении которого находится военный объект. При этом параметры электромагнитной совместимости оборудования, создающего радиопомехи военному объекту, определяются по внешней границе зоны охраняемого военного объекта. На территории зоны охраняемого военного объекта не допускается ликвидация дорог и переправ, а также осушение и отведение русел рек.; Реестровый номер границы: 29:00-6.248; Вид объекта реестра границ: Зона с особыми условиями использования территории; Вид зоны по документу: Зона охраняемого военного объекта РУФСБ России по Архангельской области; Тип зоны: Иные зоны с особыми условиями использования территории	
Весь		вид ограничения (обременения): ограничения прав на земельный участок, предусмотренные статьей 56 Земельного кодекса Российской Федерации; Срок действия: не установлен; реквизиты документа-основания: водный кодекс РФ от 03.06.2006 № 74-ФЗ выдан: Российская Федерация; постановление "О зонах затопления, подтопления" от 18.04.2014 № 360 выдан:	



ДОКУМЕНТ ПОДПИСАН
ЭЛЕКТРОННОЙ ПОДПИСЬЮ

Сертификат: 009F0BDC181A023B64597F1E2579BEFB50

Владелец: ФЕДЕРАЛЬНАЯ СЛУЖБА ГОСУДАРСТВЕННОЙ


РЕГИСТРАЦИИ, КАДАСТРА И КАРТОГРАФИИ

Действителен: с 02.08.2024 по 26.10.2025

полное наименование должности

инициалы, фамилия

Земельный участок			
вид объекта недвижимости			
Лист № 4 раздела 4.1	Всего листов раздела 4.1: 4	Всего разделов: 8	Всего листов выписки: 17
22.10.2024г. № КУВИ-001/2024-259309422			
Кадастровый номер:		29:22:071502:1	
	<p>Правительство Российской Федерации; приказ "Об определении границ зон затопления, подтопления в административных границах муниципального образования "город Архангельск", Архангельской области" от 01.10.2020 № 96 выдан: Двинско-Печорское бассейновое водное управление Федерального агентства водных ресурсов; Содержание ограничения (обременения): В границах зон затопления, подтопления, в соответствии с законодательством Российской Федерации о градостроительной деятельности отнесенных к зонам с особыми условиями использования территорий, запрещаются: 1) размещение новых населенных пунктов и строительство объектов капитального строительства без обеспечения инженерной защиты таких населенных пунктов и объектов от затопления, подтопления; 2) использование сточных вод в целях регулирования плодородия почв; 3) размещение кладбищ, скотомогильников, объектов размещения отходов производства и потребления, химических, взрывчатых, токсичных, отравляющих и ядовитых веществ, пунктов хранения и захоронения радиоактивных отходов; 4) осуществление авиационных мер по борьбе с вредными организмами. Водный Кодекс Российской Федерации (от 03.06.2006 г. № 74-ФЗ); Реестровый номер границы: 29:00-6.279; Вид объекта реестра границ: Зона с особыми условиями использования территории; Вид зоны по документу: Граница зоны подтопления муниципального образования «Город Архангельск» (территориальные округа Октябрьский, Ломоносовский, Майская Горка, Варавино-Фактория); Тип зоны: Иная зона с особыми условиями использования территории</p>		

	ДОКУМЕНТ ПОДПИСАН ЭЛЕКТРОННОЙ ПОДПИСЬЮ	
Сертификат: 009F0BDC181A023B64597F1E2579BEFB50	Владелец: ФЕДЕРАЛЬНАЯ СЛУЖБА ГОСУДАРСТВЕННОЙ РЕГИСТРАЦИИ, КАДАСТРА И КАРТОГРАФИИ	инициалы, фамилия
полное наименование должности	Действителен: с 02.08.2024 по 26.10.2025	

Выписка из Единого государственного реестра недвижимости об объекте недвижимости

Сведения о частях земельного участка

Земельный участок			
вид объекта недвижимости			
Лист № 1 раздела 4.2	Всего листов раздела 4.2: 2	Всего разделов: 8	Всего листов выписки: 17
22.10.2024г. № КУВИ-001/2024-259309422			
Кадастровый номер:		29:22:071502:1	

Сведения о характерных точках границы части (частей) земельного участка				
Учетный номер части: 29:22:071502:1/1				
Система координат				
Номер точки	Координаты, м		Описание закрепления на местности	Средняя квадратичная погрешность определения координат характерных точек границ земельного участка, м
	X	Y		
1	2	3	4	5
1	646532.38	2528839.93	-	-
2	646509.75	2528823.05	-	-
3	646510.33	2528822.26	-	-
4	646532.99	2528839.1	-	-
1	646532.38	2528839.93	-	-

полное наименование должности		ДОКУМЕНТ ПОДПИСАН ЭЛЕКТРОННОЙ ПОДПИСЬЮ	инициалы, фамилия
	Сертификат: 009F0BDC181A023B64597F1E2579BEFB50 Владелец: ФЕДЕРАЛЬНАЯ СЛУЖБА ГОСУДАРСТВЕННОЙ РЕГИСТРАЦИИ, КАДАСТРА И КАРТОГРАФИИ Действителен: с 02.08.2024 по 26.10.2025		

Земельный участок				
вид объекта недвижимости				
Лист № 2 раздела 4.2		Всего листов раздела 4.2: 2		Всего разделов: 8
Всего листов выписки: 17				
22.10.2024г. № КУВИ-001/2024-259309422				
Кадастровый номер:			29:22:071502:1	
Сведения о характерных точках границы части (частей) земельного участка				
Учетный номер части: 29:22:071502:1/3				
Система координат				
Номер точки	Координаты, м		Описание закрепления на местности	Средняя квадратичная погрешность определения координат характерных точек границ земельного участка, м
	X	Y		
1	2	3	4	5
1	646512.98	2528818.67	-	-
2	646514.84	2528816.13	-	-
3	646515.2	2528819.31	-	-
4	646513.08	2528819.56	-	-
1	646512.98	2528818.67	-	-



ДОКУМЕНТ ПОДПИСАН
ЭЛЕКТРОННОЙ ПОДПИСЬЮ

Сертификат: 009F0BDC181A023B64597F1E2579BEFB50

Владелец: ФЕДЕРАЛЬНАЯ СЛУЖБА ГОСУДАРСТВЕННОЙ
РЕГИСТРАЦИИ, КАДАСТРА И КАРТОГРАФИИ
Действителен: с 02.08.2024 по 26.10.2025

полное наименование должности

инициалы, фамилия



Сведения о характеристиках объекта недвижимости

На основании запроса от 21.10.2024, поступившего на рассмотрение 21.10.2024, сообщаем, что согласно записям Единого государственного реестра недвижимости:

Раздел 1 Лист 1

Земельный участок			
вид объекта недвижимости			
Лист № 1 раздела 1	Всего листов раздела 1: 4	Всего разделов: 8	Всего листов выписки: 22
22.10.2024г. № КУВИ-001/2024-259309316			
Кадастровый номер:	29:22:071502:21		
Номер кадастрового квартала:	29:22:071502		
Дата присвоения кадастрового номера:	06.06.2011		
Ранее присвоенный государственный учетный номер:	данные отсутствуют		
Местоположение:	Местоположение установлено относительно ориентира, расположенного в границах участка. Почтовый адрес ориентира: Архангельская обл., г. Архангельск, территориальный округ Варавино-Фактория, пр. Ленинградский, 354.		
Площадь:	7010 +/- 29		
Кадастровая стоимость, руб.:	9216641.71		
Кадастровые номера расположенных в пределах земельного участка объектов недвижимости:	29:22:000000:8125, 29:22:000000:8320, 29:22:071401:50, 29:22:071502:36, 29:22:071502:1123, 29:22:000000:12849		
Кадастровые номера объектов недвижимости, из которых образован объект недвижимости:	данные отсутствуют		
Кадастровые номера образованных объектов недвижимости:	данные отсутствуют		
Категория земель:	Земли населенных пунктов		
Виды разрешенного использования:	Для эксплуатации многоквартирного жилого дома со встроенно-пристроенными нежилыми помещениями		
Сведения о кадастровом инженере:	дата завершения кадастровых работ: 10.05.2011		
Сведения о лесах, водных объектах и об иных природных объектах, расположенных в пределах земельного участка:	данные отсутствуют		



ДОКУМЕНТ ПОДПИСАН
ЭЛЕКТРОННОЙ ПОДПИСЬЮ


Сертификат: 009F0BDC181A023B64597F1E2579BEFB50

Владелец: ФЕДЕРАЛЬНАЯ СЛУЖБА ГОСУДАРСТВЕННОЙ
РЕГИСТРАЦИИ, КАДАСТРА И КАРТОГРАФИИ
Действителен: с 02.08.2024 по 26.10.2025

полное наименование должности

инициалы, фамилия

Земельный участок			
вид объекта недвижимости			
Лист № 2 раздела 1	Всего листов раздела 1: 4	Всего разделов: 8	Всего листов выписки: 22
22.10.2024г. № КУВИ-001/2024-259309316			
Кадастровый номер:		29:22:071502:21	
Сведения о том, что земельный участок полностью расположен в границах зоны с особыми условиями использования территории, территории объекта культурного наследия, публичного сервитута:		Земельный участок полностью расположен в границах зоны с реестровым номером 29:00-6.248 от 26.10.2018, ограничение использования земельного участка в пределах зоны: На территории зоны охраняемого военного объекта строительство объектов капитального строительства, ввод в эксплуатацию оборудования, создающего искусственные, в том числе индустриальные, радиопомехи, а также размещение и эксплуатация стационарного или переносного приемо-передающего оборудования с мощностью передатчиков более 5 Вт осуществляются исключительно по согласованию с федеральным органом исполнительной власти (федеральным государственным органом), в ведении которого находится военный объект. При этом параметры электромагнитной совместимости оборудования, создающего радиопомехи военному объекту, определяются по внешней границе зоны охраняемого военного объекта. На территории зоны охраняемого военного объекта не допускается ликвидация дорог и переправ, а также осушение и отведение русел рек., вид/наименование: Зона охраняемого военного объекта РУФСБ России по Архангельской области, тип: Иные зоны с особыми условиями использования территории, дата решения: 12.01.2018, номер решения: 2с, наименование ОГВ/ОМСУ: ФСБ России Земельный участок полностью расположен в границах зоны с реестровым номером 29:00-6.279 от 31.10.2020, ограничение использования земельного участка в пределах зоны: В границах зон затопления, подтопления, в соответствии с законодательством Российской Федерации о градостроительной деятельности отнесенных к зонам с особыми условиями использования территорий, запрещаются: 1) размещение новых населенных пунктов и строительство объектов капитального строительства без обеспечения инженерной защиты таких населенных пунктов и объектов от затопления, подтопления; 2) использование сточных вод в целях регулирования плодородия почв; 3) размещение кладбищ, скотомогильников, объектов размещения отходов производства и потребления, химических, взрывчатых, токсичных, отравляющих и ядовитых веществ, пунктов хранения и захоронения радиоактивных отходов; 4) осуществление авиационных мер по борьбе с вредными организмами. Водный Кодекс Российской Федерации (от 03.06.2006 г. № 74-ФЗ), вид/наименование: Граница зоны подтопления муниципального образования «Город Архангельск» (территориальные округа Октябрьский, Ломоносовский, Майская Горка, Варавино-Фактория), тип: Иная зона с особыми условиями использования территории, решения: 1. дата решения: 03.06.2006, номер решения: 74-ФЗ, наименование ОГВ/ОМСУ: Российская Федерация 2. дата решения: 18.04.2014, номер решения: 360, наименование ОГВ/ОМСУ: Правительство Российской Федерации 3. дата решения: 01.10.2020, номер решения: 96, наименование ОГВ/ОМСУ: Двинско-Печорское бассейновое водное управление Федерального агентства водных ресурсов	
Сведения о том, что земельный участок расположен в границах особой экономической зоны, территории опережающего развития, зоны территориального развития в Российской Федерации, игорной зоны:		данные отсутствуют	

 ДОКУМЕНТ ПОДПИСАН ЭЛЕКТРОННОЙ ПОДПИСЬЮ	Сертификат: 009F0BDC181A023B64597F1E2579BEFB50 Владелец: ФЕДЕРАЛЬНАЯ СЛУЖБА ГОСУДАРСТВЕННОЙ РЕГИСТРАЦИИ, КАДАСТРА И КАРТОГРАФИИ Действителен: с 02.08.2024 по 26.10.2025	инициалы, фамилия
полное наименование должности		

Земельный участок			
вид объекта недвижимости			
Лист № 3 раздела 1	Всего листов раздела 1: 4	Всего разделов: 8	Всего листов выписки: 22
22.10.2024г. № КУВИ-001/2024-259309316			
Кадастровый номер:		29:22:071502:21	
Сведения о том, что земельный участок расположен в границах особо охраняемой природной территории, Байкальской природной территории и ее экологических зон, лесопарковом зеленом поясе, охотничьего угодья, лесничества:		данные отсутствуют	
Сведения о расположении земельного участка и (или) расположенного на нем объекта недвижимости в границах территории, в отношении которой принято решение о резервировании земель для государственных или муниципальных нужд:		данные отсутствуют	
Сведения о результатах проведения государственного земельного надзора:		данные отсутствуют	
Сведения о расположении земельного участка в границах территории, в отношении которой утвержден проект межевания территории:		данные отсутствуют	
Условный номер земельного участка:		данные отсутствуют	
Сведения о принятии акта и (или) заключении договора, предусматривающих предоставление в соответствии с земельным законодательством исполнительным органом государственным органом власти или органом местного самоуправления, находящегося в государственной или муниципальной собственности земельного участка для строительства наемного дома социального использования или наемного дома коммерческого использования:		данные отсутствуют	
Сведения о том, что земельный участок или земельные участки образованы на основании решения об изъятии земельного участка и (или) расположенного на нем объекта недвижимости для государственных или муниципальных нужд:		данные отсутствуют	
Сведения о том, что земельный участок образован из земель или земельного участка, государственная собственность на которые не разграничена:		данные отсутствуют	
Сведения о наличии земельного спора о местоположении границ земельных участков:		данные отсутствуют	
Статус записи об объекте недвижимости:		Сведения об объекте недвижимости имеют статус "актуальные"	
Особые отметки:		Общее имущество собственников помещений в многоквартирном доме. Сведения о вещных правах на объект недвижимости, не зарегистрированных в реестре прав, ограничений прав и обременений	



ДОКУМЕНТ ПОДПИСАН
ЭЛЕКТРОННОЙ ПОДПИСЬЮ

Сертификат: 009F0BDC181A023B64597F1E2579BEFB50

Владелец: ФЕДЕРАЛЬНАЯ СЛУЖБА ГОСУДАРСТВЕННОЙ

РЕГИСТРАЦИИ, КАДАСТРА И КАРТОГРАФИИ

Действителен: с 02.08.2024 по 26.10.2025

полное наименование должности

инициалы, фамилия

Земельный участок			
вид объекта недвижимости			
Лист № 4 раздела 1	Всего листов раздела 1: 4	Всего разделов: 8	Всего листов выписки: 22
22.10.2024г. № КУВИ-001/2024-259309316			
Кадастровый номер:		29:22:071502:21	
		<p>недвижимого имущества: Вид права: Общая долевая собственность; Размер доли в праве: Доля в праве пропорциональна размеру общей площади помещения; Правообладатель: Собственники помещений в многоквартирном доме; реквизиты документа-основания: п. 5 ст. 16 Федерального закона от 29.12.2004 № 189-ФЗ № 189-ФЗ. Сведения об ограничениях права на объект недвижимости, обременениях данного объекта, не зарегистрированных в реестре прав, ограничений прав и обременений недвижимого имущества: вид ограничения (обременения): ограничения прав на земельный участок, предусмотренные статьей 56 Земельного кодекса Российской Федерации; срок действия: с 26.10.2018; реквизиты документа-основания: распоряжение ФСБ России от 12.01.2018 № 2с выдан: ФСБ России. вид ограничения (обременения): ограничения прав на земельный участок, предусмотренные статьей 56 Земельного кодекса Российской Федерации; срок действия: с 06.05.2021; реквизиты документа-основания: водный кодекс РФ от 03.06.2006 № 74-ФЗ выдан: Российская Федерация; постановление "О зонах затопления, подтопления" от 18.04.2014 № 360 выдан: Правительство Российской Федерации; приказ "Об определении границ зон затопления, подтопления в административных границах муниципального образования "город Архангельск", Архангельской области" от 01.10.2020 № 96 выдан: Двинско-Печорское бассейновое водное управление Федерального агентства водных ресурсов. вид ограничения (обременения): ограничения прав на земельный участок, предусмотренные статьей 56 Земельного кодекса Российской Федерации; срок действия: с 19.08.2021; реквизиты документа-основания: постановление "О порядке установления охранных зон объектов электросетевого хозяйства и особых условий использования земельных участков, расположенных в границах таких зон" от 24.02.2009 № 160 выдан: Правительство Российской Федерации .</p>	
Получатель выписки:		Демин Александр Анатольевич	

	<p>ДОКУМЕНТ ПОДПИСАН ЭЛЕКТРОННОЙ ПОДПИСЬЮ</p>	
<p>Сертификат: 009F0BDC181A023B64597F1E2579BEFB50</p>	<p>Владелец: ФЕДЕРАЛЬНАЯ СЛУЖБА ГОСУДАРСТВЕННОЙ РЕГИСТРАЦИИ, КАДАСТРА И КАРТОГРАФИИ</p>	<p>инициалы, фамилия</p>
<p>полное наименование должности</p>	<p>Действителен: с 02.08.2024 по 26.10.2025</p>	

Выписка из Единого государственного реестра недвижимости об объекте недвижимости
Сведения о зарегистрированных правах

Земельный участок			
вид объекта недвижимости			
Лист № 1 раздела 2	Всего листов раздела 2: 10	Всего разделов: 8	Всего листов выписки: 22
22.10.2024г. № КУВИ-001/2024-259309316			
Кадастровый номер:		29:22:071502:21	
1	Правообладатель (правообладатели):	1.1	Собственники помещений в многоквартирном доме
	Сведения о возможности предоставления третьим лицам персональных данных физического лица:	1.1.1	данные отсутствуют
2	Вид, номер, дата и время государственной регистрации права:	2.1	Общая долевая собственность, доля в праве общей долевой собственности пропорциональна размеру общей площади, соответствующей 1/3 доли в праве общей долевой собственности квартиры с кад. № 29:22:071502:292 29:22:071502:21-29/188/2023-36 15.11.2023 11:40:50
3	Сведения об осуществлении государственной регистрации сделки, права без необходимого в силу закона согласия третьего лица, органа:	3.1	данные отсутствуют
4	Ограничение прав и обременение объекта недвижимости: не зарегистрировано		
1	Правообладатель (правообладатели):	1.2	Собственники помещений в многоквартирном доме
	Сведения о возможности предоставления третьим лицам персональных данных физического лица:	1.2.1	данные отсутствуют
2	Вид, номер, дата и время государственной регистрации права:	2.2	Общая долевая собственность, доля в праве общей долевой собственности пропорциональна размеру общей площади 29:22:071502:292 29:22:071502:21-29/188/2023-34 11.07.2023 11:41:27
3	Сведения об осуществлении государственной регистрации сделки, права без необходимого в силу закона согласия третьего лица, органа:	3.2	данные отсутствуют
4	Ограничение прав и обременение объекта недвижимости: не зарегистрировано		
1	Правообладатель (правообладатели):	1.3	Собственники помещений в многоквартирном доме
	Сведения о возможности предоставления третьим лицам персональных данных физического лица:	1.3.1	данные отсутствуют
2	Вид, номер, дата и время государственной регистрации права:	2.3	Общая долевая собственность, доля в праве общей долевой собственности пропорциональна размеру общей площади 29:22:071502:174 29:22:071502:21-29/188/2021-32 23.12.2021 06:02:47



ДОКУМЕНТ ПОДПИСАН
ЭЛЕКТРОННОЙ ПОДПИСЬЮ

Сертификат: 009F0BDC181A023B64597F1E2579BEFB50

Владелец: ФЕДЕРАЛЬНАЯ СЛУЖБА ГОСУДАРСТВЕННОЙ

РЕГИСТРАЦИИ, КАДАСТРА И КАРТОГРАФИИ

Действителен: с 02.08.2024 по 26.10.2025

полное наименование должности

инициалы, фамилия

Земельный участок			
вид объекта недвижимости			
Лист № 2 раздела 2	Всего листов раздела 2: 10	Всего разделов: 8	Всего листов выписки: 22
22.10.2024г. № КУВИ-001/2024-259309316			
Кадастровый номер:		29:22:071502:21	
3	Сведения об осуществлении государственной регистрации сделки, права без необходимого в силу закона согласия третьего лица, органа:	3.3	данные отсутствуют
4	Ограничение прав и обременение объекта недвижимости:	не зарегистрировано	
1	Правообладатель (правообладатели):	1.4	Собственники помещений в многоквартирном доме
	Сведения о возможности предоставления третьим лицам персональных данных физического лица:	1.4.1	данные отсутствуют
2	Вид, номер, дата и время государственной регистрации права:	2.4	Общая долевая собственность, Доля в праве общей долевой собственности пропорциональна размеру общей площади 29:22:071502:195 доля в праве общей долевой собственности пропорциональна размеру общей площади 29:22:071502:195 29:22:071502:21-29/188/2021-31 15.11.2021 15:41:54
3	Сведения об осуществлении государственной регистрации сделки, права без необходимого в силу закона согласия третьего лица, органа:	3.4	данные отсутствуют
4	Ограничение прав и обременение объекта недвижимости:	не зарегистрировано	
1	Правообладатель (правообладатели):	1.5	Собственники помещений в многоквартирном доме
	Сведения о возможности предоставления третьим лицам персональных данных физического лица:	1.5.1	данные отсутствуют
2	Вид, номер, дата и время государственной регистрации права:	2.5	Общая долевая собственность, Доля в праве общей долевой собственности пропорциональна размеру общей площади 29:22:071502:251 доля в праве общей долевой собственности пропорциональна размеру общей площади 29:22:071502:251 29:22:071502:21-29/188/2021-30 03.11.2021 14:28:51
3	Сведения об осуществлении государственной регистрации сделки, права без необходимого в силу закона согласия третьего лица, органа:	3.5	данные отсутствуют
4	Ограничение прав и обременение объекта недвижимости:	не зарегистрировано	
1	Правообладатель (правообладатели):	1.6	Собственники помещений в многоквартирном доме
	Сведения о возможности предоставления третьим лицам персональных данных физического лица:	1.6.1	данные отсутствуют



ДОКУМЕНТ ПОДПИСАН
ЭЛЕКТРОННОЙ ПОДПИСЬЮ

Сертификат: 009F0BDC181A023B64597F1E2579BEFB50

Владелец: ФЕДЕРАЛЬНАЯ СЛУЖБА ГОСУДАРСТВЕННОЙ

РЕГИСТРАЦИИ, КАДАСТРА И КАРТОГРАФИИ

Действителен: с 02.08.2024 по 26.10.2025

полное наименование должности

инициалы, фамилия

Земельный участок			
вид объекта недвижимости			
Лист № 3 раздела 2	Всего листов раздела 2: 10	Всего разделов: 8	Всего листов выписки: 22
22.10.2024г. № КУВИ-001/2024-259309316			
Кадастровый номер:		29:22:071502:21	
2	Вид, номер, дата и время государственной регистрации права:	2.6	Общая долевая собственность, доля в праве общей долевой собственности пропорциональна размеру общей площади 29:22:071502:127 доля в праве общей долевой собственности пропорциональна размеру общей площади 29:22:071502:127 29:22:071502:21-29/188/2021-28 21.10.2021 17:04:25
3	Сведения об осуществлении государственной регистрации сделки, права без необходимого в силу закона согласия третьего лица, органа:	3.6	данные отсутствуют
4	Ограничение прав и обременение объекта недвижимости:	не зарегистрировано	
1	Правообладатель (правообладатели):	1.7	Собственники помещений в многоквартирном доме
	Сведения о возможности предоставления третьим лицам персональных данных физического лица:	1.7.1	данные отсутствуют
2	Вид, номер, дата и время государственной регистрации права:	2.7	Общая долевая собственность, доля в праве общей долевой собственности пропорциональна размеру общей площади квартиры 29:22:071502:269 доля в праве общей долевой собственности пропорциональна размеру общей площади 29:22:071502:269 29:22:071502:21-29/188/2021-27 21.10.2021 15:17:25
3	Сведения об осуществлении государственной регистрации сделки, права без необходимого в силу закона согласия третьего лица, органа:	3.7	данные отсутствуют
4	Ограничение прав и обременение объекта недвижимости:	не зарегистрировано	
1	Правообладатель (правообладатели):	1.8	Собственники помещений в многоквартирном доме
	Сведения о возможности предоставления третьим лицам персональных данных физического лица:	1.8.1	данные отсутствуют
2	Вид, номер, дата и время государственной регистрации права:	2.8	Общая долевая собственность, доля в праве общей долевой собственности пропорциональна размеру общей площади 29:22:071502:120 доля в праве общей долевой собственности пропорциональна размеру общей площади 29:22:071502:120 29:22:071502:21-29/188/2021-25 22.09.2021 14:32:49
3	Сведения об осуществлении государственной регистрации сделки, права без необходимого в силу закона согласия третьего лица, органа:	3.8	данные отсутствуют
4	Ограничение прав и обременение объекта недвижимости:	не зарегистрировано	
1	Правообладатель (правообладатели):	1.9	Собственники помещений в многоквартирном доме



ДОКУМЕНТ ПОДПИСАН
ЭЛЕКТРОННОЙ ПОДПИСЬЮ

Сертификат: 009F0BDC181A023B64597F1E2579BEFB50

Владелец: ФЕДЕРАЛЬНАЯ СЛУЖБА ГОСУДАРСТВЕННОЙ
РЕГИСТРАЦИИ, КАДАСТРА И КАРТОГРАФИИ
Действителен: с 02.08.2024 по 26.10.2025

полное наименование должности

инициалы, фамилия

Земельный участок			
вид объекта недвижимости			
Лист № 4 раздела 2	Всего листов раздела 2: 10	Всего разделов: 8	Всего листов выписки: 22

22.10.2024г. № КУВИ-001/2024-259309316

Кадастровый номер: 29:22:071502:21

	Сведения о возможности предоставления третьим лицам персональных данных физического лица:	1.9.1	данные отсутствуют
2	Вид, номер, дата и время государственной регистрации права:	2.9	Общая долевая собственность, доля в праве общей долевой собственности пропорциональна размеру общей площади 29:22:071502:169 доля в праве общей долевой собственности пропорциональна размеру общей площади 29:22:071502:169 29:22:071502:21-29/188/2021-24 02.09.2021 17:27:39
3	Сведения об осуществлении государственной регистрации сделки, права без необходимого в силу закона согласия третьего лица, органа:	3.9	данные отсутствуют
4	Ограничение прав и обременение объекта недвижимости:	не зарегистрировано	
1	Правообладатель (правообладатели):	1.10	Собственники помещений в многоквартирном доме
	Сведения о возможности предоставления третьим лицам персональных данных физического лица:	1.10.1	данные отсутствуют
2	Вид, номер, дата и время государственной регистрации права:	2.10	Общая долевая собственность, доля в праве общей долевой собственности пропорциональна размеру общей площади 29:22:071502:201 доля в праве общей долевой собственности пропорциональна размеру общей площади 29:22:071502:201 29:22:071502:21-29/188/2021-23 27.08.2021 10:55:47
3	Сведения об осуществлении государственной регистрации сделки, права без необходимого в силу закона согласия третьего лица, органа:	3.10	данные отсутствуют
4	Ограничение прав и обременение объекта недвижимости:	не зарегистрировано	
1	Правообладатель (правообладатели):	1.11	Собственники помещений в многоквартирном доме
	Сведения о возможности предоставления третьим лицам персональных данных физического лица:	1.11.1	данные отсутствуют
2	Вид, номер, дата и время государственной регистрации права:	2.11	Общая долевая собственность, Доля в праве общей долевой собственности пропорциональна размеру общей площади 29:22:071502:312 доля в праве общей долевой собственности пропорциональна размеру общей площади 29:22:071502:312 29:22:071502:21-29/188/2021-22 02.08.2021 14:09:28
3	Сведения об осуществлении государственной регистрации сделки, права без необходимого в силу закона согласия третьего лица, органа:	3.11	данные отсутствуют



ДОКУМЕНТ ПОДПИСАН
ЭЛЕКТРОННОЙ ПОДПИСЬЮ

Сертификат: 009F0BDC181A023B64597F1E2579BEFB50

Владелец: ФЕДЕРАЛЬНАЯ СЛУЖБА ГОСУДАРСТВЕННОЙ

РЕГИСТРАЦИИ, КАДАСТРА И КАРТОГРАФИИ

Действителен: с 02.08.2024 по 26.10.2025

полное наименование должности

инициалы, фамилия

Земельный участок			
вид объекта недвижимости			
Лист № 5 раздела 2	Всего листов раздела 2: 10	Всего разделов: 8	Всего листов выписки: 22
22.10.2024г. № КУВИ-001/2024-259309316			
Кадастровый номер:		29:22:071502:21	
4	Ограничение прав и обременение объекта недвижимости:	не зарегистрировано	
1	Правообладатель (правообладатели):	1.12	собственники помещений в многоквартирном доме
	Сведения о возможности предоставления третьим лицам персональных данных физического лица:	1.12.1	данные отсутствуют
2	Вид, номер, дата и время государственной регистрации права:	2.12	Общая долевая собственность, Доля в праве общей долевой собственности пропорциональна размеру общей площади 29:22:071502:317 доля в праве общей долевой собственности пропорциональна размеру общей площади 29:22:071502:317 29:22:071502:21-29/188/2021-21 16.07.2021 14:53:49
3	Сведения об осуществлении государственной регистрации сделки, права без необходимого в силу закона согласия третьего лица, органа:	3.12	данные отсутствуют
4	Ограничение прав и обременение объекта недвижимости:	не зарегистрировано	
1	Правообладатель (правообладатели):	1.13	Физическое лицо
	Сведения о возможности предоставления третьим лицам персональных данных физического лица:	1.13.1	данные отсутствуют
2	Вид, номер, дата и время государственной регистрации права:	2.13	Общая долевая собственность, доля в праве общей долевой собственности пропорциональна размеру общей площади квартиры с кадастровым номером 29:22:071502:199 29:22:071502:21-29/188/2018-20 12.08.2018 12:49:57
3	Сведения об осуществлении государственной регистрации сделки, права без необходимого в силу закона согласия третьего лица, органа:	3.13	данные отсутствуют
4	Ограничение прав и обременение объекта недвижимости:	не зарегистрировано	
1	Правообладатель (правообладатели):	1.14	Физическое лицо
	Сведения о возможности предоставления третьим лицам персональных данных физического лица:	1.14.1	данные отсутствуют
2	Вид, номер, дата и время государственной регистрации права:	2.14	Общая долевая собственность, доля в праве общей долевой собственности пропорциональна размеру общей площади, соответствующей 1/4 доли в праве общей долевой собственности квартиры с кад. № 29:22:071502:301 29:22:071502:21-29/001/2018-19 17.04.2018 16:14:24



ДОКУМЕНТ ПОДПИСАН
ЭЛЕКТРОННОЙ ПОДПИСЬЮ

Сертификат: 009F0BDC181A023B64597F1E2579BEFB50

Владелец: ФЕДЕРАЛЬНАЯ СЛУЖБА ГОСУДАРСТВЕННОЙ

РЕГИСТРАЦИИ, КАДАСТРА И КАРТОГРАФИИ

Действителен: с 02.08.2024 по 26.10.2025

полное наименование должности

инициалы, фамилия

Земельный участок			
вид объекта недвижимости			
Лист № 6 раздела 2	Всего листов раздела 2: 10	Всего разделов: 8	Всего листов выписки: 22
22.10.2024г. № КУВИ-001/2024-259309316			
Кадастровый номер:		29:22:071502:21	
3	Сведения об осуществлении государственной регистрации сделки, права без необходимого в силу закона согласия третьего лица, органа:	3.14	данные отсутствуют
4	Ограничение прав и обременение объекта недвижимости:	не зарегистрировано	
1	Правообладатель (правообладатели):	1.15	Физическое лицо
	Сведения о возможности предоставления третьим лицам персональных данных физического лица:	1.15.1	данные отсутствуют
2	Вид, номер, дата и время государственной регистрации права:	2.15	Общая долевая собственность, доля в праве общей долевой собственности пропорциональна размеру общей площади, соответствующей 1/4 доли в праве общей долевой собственности квартиры с кад. № 29:22:071502:301 29:22:071502:21-29/001/2018-18 17.04.2018 16:12:28
3	Сведения об осуществлении государственной регистрации сделки, права без необходимого в силу закона согласия третьего лица, органа:	3.15	данные отсутствуют
4	Ограничение прав и обременение объекта недвижимости:	не зарегистрировано	
1	Правообладатель (правообладатели):	1.16	Физическое лицо
	Сведения о возможности предоставления третьим лицам персональных данных физического лица:	1.16.1	данные отсутствуют
2	Вид, номер, дата и время государственной регистрации права:	2.16	Общая долевая собственность, доля в праве общей долевой собственности пропорциональна размеру общей площади, соответствующей 2/3 доли в праве общей долевой собственности квартиры с кад. № 29:22:071502:249 29:22:071502:21-29/001/2018-17 02.04.2018 15:25:05
3	Сведения об осуществлении государственной регистрации сделки, права без необходимого в силу закона согласия третьего лица, органа:	3.16	данные отсутствуют
4	Ограничение прав и обременение объекта недвижимости:	не зарегистрировано	
1	Правообладатель (правообладатели):	1.17	Физическое лицо
	Сведения о возможности предоставления третьим лицам персональных данных физического лица:	1.17.1	данные отсутствуют



ДОКУМЕНТ ПОДПИСАН
ЭЛЕКТРОННОЙ ПОДПИСЬЮ

Сертификат: 009F0BDC181A023B64597F1E2579BEFB50

Владелец: ФЕДЕРАЛЬНАЯ СЛУЖБА ГОСУДАРСТВЕННОЙ

РЕГИСТРАЦИИ, КАДАСТРА И КАРТОГРАФИИ

Действителен: с 02.08.2024 по 26.10.2025

полное наименование должности

инициалы, фамилия

Земельный участок			
вид объекта недвижимости			
Лист № 7 раздела 2	Всего листов раздела 2: 10	Всего разделов: 8	Всего листов выписки: 22
22.10.2024г. № КУВИ-001/2024-259309316			
Кадастровый номер:		29:22:071502:21	
2	Вид, номер, дата и время государственной регистрации права:	2.17	Общая долевая собственность, доля в праве общей долевой собственности пропорциональна размеру общей площади, соответствующей 1/4 доли в праве общей долевой собственности квартиры с кад. № 29:22:071502:292 29:22:071502:21-29/001/2017-15 16.11.2017 12:01:40
3	Сведения об осуществлении государственной регистрации сделки, права без необходимого в силу закона согласия третьего лица, органа:	3.17	данные отсутствуют
4	Ограничение прав и обременение объекта недвижимости: не зарегистрировано		
1	Правообладатель (правообладатели):	1.18	Физическое лицо
	Сведения о возможности предоставления третьим лицам персональных данных физического лица:	1.18.1	данные отсутствуют
2	Вид, номер, дата и время государственной регистрации права:	2.18	Общая долевая собственность, доля в праве общей долевой собственности пропорциональна размеру общей площади квартиры с кадастровым номером 29:22:071502:299 29:22:071502:21-29/001/2017-13 03.11.2017 09:41:29
3	Сведения об осуществлении государственной регистрации сделки, права без необходимого в силу закона согласия третьего лица, органа:	3.18	данные отсутствуют
4	Ограничение прав и обременение объекта недвижимости: не зарегистрировано		
1	Правообладатель (правообладатели):	1.19	Физическое лицо
	Сведения о возможности предоставления третьим лицам персональных данных физического лица:	1.19.1	данные отсутствуют
2	Вид, номер, дата и время государственной регистрации права:	2.19	Общая долевая собственность, доля в праве общей долевой собственности пропорциональна размеру общей площади, соответствующей 1/3 доли в праве общей долевой собственности квартиры с кад. № 29:22:071502:309 29:22:071502:21-29/001/2017-12 12.09.2017 14:30:17
3	Сведения об осуществлении государственной регистрации сделки, права без необходимого в силу закона согласия третьего лица, органа:	3.19	данные отсутствуют
4	Ограничение прав и обременение объекта недвижимости: не зарегистрировано		
1	Правообладатель (правообладатели):	1.20	Физическое лицо



ДОКУМЕНТ ПОДПИСАН
ЭЛЕКТРОННОЙ ПОДПИСЬЮ

Сертификат: 009F0BDC181A023B64597F1E2579BEFB50

Владелец: ФЕДЕРАЛЬНАЯ СЛУЖБА ГОСУДАРСТВЕННОЙ

РЕГИСТРАЦИИ, КАДАСТРА И КАРТОГРАФИИ

Действителен: с 02.08.2024 по 26.10.2025

полное наименование должности

инициалы, фамилия

Земельный участок			
вид объекта недвижимости			
Лист № 8 раздела 2	Всего листов раздела 2: 10	Всего разделов: 8	Всего листов выписки: 22

22.10.2024г. № КУВИ-001/2024-259309316

Кадастровый номер: 29:22:071502:21

	Сведения о возможности предоставления третьим лицам персональных данных физического лица:	1.20.1	данные отсутствуют
2	Вид, номер, дата и время государственной регистрации права:	2.20	Общая долевая собственность, доля в праве общей долевой собственности пропорциональна размеру общей площади, соответствующей 1/2 доли в праве общей долевой собственности квартиры с кад. № 29:22:071502:275 29:22:071502:21-29/001/2017-11 22.05.2017 15:47:51
3	Сведения об осуществлении государственной регистрации сделки, права без необходимого в силу закона согласия третьего лица, органа:	3.20	данные отсутствуют
4	Ограничение прав и обременение объекта недвижимости:	не зарегистрировано	
1	Правообладатель (правообладатели):	1.21	Физическое лицо
	Сведения о возможности предоставления третьим лицам персональных данных физического лица:	1.21.1	данные отсутствуют
2	Вид, номер, дата и время государственной регистрации права:	2.21	Общая долевая собственность, доля в праве общей долевой собственности пропорциональна размеру общей площади, соответствующей 1/2 доли в праве общей долевой собственности квартиры с кад. № 29:22:071502:275 29:22:071502:21-29/001/2017-10 22.05.2017 15:47:13
3	Сведения об осуществлении государственной регистрации сделки, права без необходимого в силу закона согласия третьего лица, органа:	3.21	данные отсутствуют
4	Ограничение прав и обременение объекта недвижимости:	не зарегистрировано	
1	Правообладатель (правообладатели):	1.22	Физическое лицо
	Сведения о возможности предоставления третьим лицам персональных данных физического лица:	1.22.1	данные отсутствуют
2	Вид, номер, дата и время государственной регистрации права:	2.22	Общая долевая собственность, доля в праве общей долевой собственности пропорциональна размеру общей площади, соответствующей 1/2 доли в праве общей долевой собственности на квартиру № 146, расположенной по адресу: Архангельская область, г. Архангельск, пр-кт Ленинградский, д. 354 29:22:071502:21-29/001/2017-6 17.02.2017 14:56:49
3	Сведения об осуществлении государственной регистрации сделки, права без необходимого в силу закона согласия третьего лица, органа:	3.22	данные отсутствуют



ДОКУМЕНТ ПОДПИСАН
ЭЛЕКТРОННОЙ ПОДПИСЬЮ

Сертификат: 009F0BDC181A023B64597F1E2579BEFB50

Владелец: ФЕДЕРАЛЬНАЯ СЛУЖБА ГОСУДАРСТВЕННОЙ

РЕГИСТРАЦИИ, КАДАСТРА И КАРТОГРАФИИ

Действителен: с 02.08.2024 по 26.10.2025

полное наименование должности

инициалы, фамилия

Земельный участок			
вид объекта недвижимости			
Лист № 9 раздела 2	Всего листов раздела 2: 10	Всего разделов: 8	Всего листов выписки: 22
22.10.2024г. № КУВИ-001/2024-259309316			
Кадастровый номер:		29:22:071502:21	
4	Ограничение прав и обременение объекта недвижимости:	не зарегистрировано	
1	Правообладатель (правообладатели):	1.23	Физическое лицо
	Сведения о возможности предоставления третьим лицам персональных данных физического лица:	1.23.1	данные отсутствуют
2	Вид, номер, дата и время государственной регистрации права:	2.23	Общая долевая собственность, доля в праве общей долевой собственности пропорциональна размеру общей площади, соответствующей 1/2 доли в праве общей долевой собственности на квартиру № 146, расположенной по адресу: Архангельская область, г. Архангельск, пр-кт Ленинградский, д. 354 29:22:071502:21-29/001/2017-5 17.02.2017 14:56:49
3	Сведения об осуществлении государственной регистрации сделки, права без необходимого в силу закона согласия третьего лица, органа:	3.23	данные отсутствуют
4	Ограничение прав и обременение объекта недвижимости:	не зарегистрировано	
5	Договоры участия в долевом строительстве:	не зарегистрировано	
6	Заявленные в судебном порядке права требования:	данные отсутствуют	
7	Сведения о возможности предоставления третьим лицам персональных данных физического лица	данные отсутствуют	
8	Сведения о возражении в отношении зарегистрированного права:	данные отсутствуют	
9	Сведения о наличии решения об изъятии объекта недвижимости для государственных и муниципальных нужд:	данные отсутствуют	
10	Сведения о невозможности государственной регистрации без личного участия правообладателя или его законного представителя:	данные отсутствуют	
11	Правопритязания и сведения о наличии поступивших, но не рассмотренных заявлений о проведении государственной регистрации права (перехода, прекращения права), ограничения права или обременения объекта недвижимости, сделки в отношении объекта недвижимости:	отсутствуют	



ДОКУМЕНТ ПОДПИСАН
ЭЛЕКТРОННОЙ ПОДПИСЬЮ



Сертификат: 009F0BDC181A023B64597F1E2579BEFB50

Владелец: ФЕДЕРАЛЬНАЯ СЛУЖБА ГОСУДАРСТВЕННОЙ
РЕГИСТРАЦИИ, КАДАСТРА И КАРТОГРАФИИ
Действителен: с 02.08.2024 по 26.10.2025

полное наименование должности

инициалы, фамилия

Земельный участок			
вид объекта недвижимости			
Лист № 10 раздела 2	Всего листов раздела 2: 10	Всего разделов: 8	Всего листов выписки: 22
22.10.2024г. № КУВИ-001/2024-259309316			
Кадастровый номер:		29:22:071502:21	
11	Сведения о невозможности государственной регистрации перехода, прекращения, ограничения права на земельный участок из земель сельскохозяйственного назначения:	данные отсутствуют	

полное наименование должности		ДОКУМЕНТ ПОДПИСАН	инициалы, фамилия
		ЭЛЕКТРОННОЙ ПОДПИСЬЮ	
Сертификат: 009F0BDC181A023B64597F1E2579BEFB50		Владелец: ФЕДЕРАЛЬНАЯ СЛУЖБА ГОСУДАРСТВЕННОЙ	
РЕГИСТРАЦИИ, КАДАСТРА И КАРТОГРАФИИ		Действителен: с 02.08.2024 по 26.10.2025	

Выписка из Единого государственного реестра недвижимости об объекте недвижимости
Описание местоположения земельного участка

Земельный участок
вид объекта недвижимости

Лист № 1 раздела 3 Всего листов раздела 3: 1 Всего разделов: 8 Всего листов выписки: 22


22.10.2024г. № КУВИ-001/2024-259309316

Кадастровый номер: 29:22:071502:21

План (чертеж, схема) земельного участка



Масштаб 1:2000 Условные обозначения:

полное наименование должности	 ДОКУМЕНТ ПОДПИСАН ЭЛЕКТРОННОЙ ПОДПИСЬЮ Сертификат: 009F0BDC181A023B64597F1E2579BEFB50 Владелец: ФЕДЕРАЛЬНАЯ СЛУЖБА ГОСУДАРСТВЕННОЙ РЕГИСТРАЦИИ, КАДАСТРА И КАРТОГРАФИИ Действителен: с 02.08.2024 по 26.10.2025	инициалы, фамилия
-------------------------------	---	-------------------

Выписка из Единого государственного реестра недвижимости об объекте недвижимости

Описание местоположения земельного участка

Земельный участок			
вид объекта недвижимости			
Лист № 1 раздела 3.1	Всего листов раздела 3.1: 1	Всего разделов: 8	Всего листов выписки: 22
22.10.2024г. № КУВИ-001/2024-259309316			
Кадастровый номер:		29:22:071502:21	

Описание местоположения границ земельного участка							
№ п/п	Номер точки		Дирекционный угол	Горизонтальное проложение, м	Описание закрепления на местности	Кадастровые номера смежных участков	Сведения об адресах правообладателей смежных земельных участков
	начальная	конечная					
1	2	3	4	5	6	7	8
1	1.1.1	1.1.2	126°53.5'	130.69	данные отсутствуют	29:22:000000:8080(1)	данные отсутствуют
2	1.1.2	1.1.3	222°5.0'	12.5	данные отсутствуют	данные отсутствуют	данные отсутствуют
3	1.1.3	1.1.4	215°50.2'	28.06	данные отсутствуют	данные отсутствуют	данные отсутствуют
4	1.1.3	1.1.3			данные отсутствуют	29:22:071502:1(1)	Andrey.Kudrin@russianpost.ru, 131000, г Москва, ш Варшавское, д 37
5	1.1.4	1.1.5	216°2.0'	13.84	данные отсутствуют	данные отсутствуют	данные отсутствуют
6	1.1.5	1.1.6	306°48.4'	108.6	данные отсутствуют	29:22:071502:1119(1)	данные отсутствуют
7	1.1.6	1.1.7	36°1.3'	6.89	данные отсутствуют	данные отсутствуют	данные отсутствуют
8	1.1.7	1.1.8	306°53.6'	10.03	данные отсутствуют	данные отсутствуют	данные отсутствуют
9	1.1.8	1.1.9	216°3.9'	6.69	данные отсутствуют	данные отсутствуют	данные отсутствуют
10	1.1.9	1.1.10	306°10.7'	11.94	данные отсутствуют	29:22:071502:1119(1)	данные отсутствуют
11	1.1.10	1.1.1	37°12.1'	54.46	данные отсутствуют	данные отсутствуют	данные отсутствуют

полное наименование должности	 ДОКУМЕНТ ПОДПИСАН ЭЛЕКТРОННОЙ ПОДПИСЬЮ	инициалы, фамилия
	Сертификат: 009F0BDC181A023B64597F1E2579BEFB50 Владелец: ФЕДЕРАЛЬНАЯ СЛУЖБА ГОСУДАРСТВЕННОЙ РЕГИСТРАЦИИ, КАДАСТРА И КАРТОГРАФИИ Действителен: с 02.08.2024 по 26.10.2025	

Выписка из Единого государственного реестра недвижимости об объекте недвижимости
Описание местоположения земельного участка

Земельный участок			
вид объекта недвижимости			
Лист № 1 раздела 3.2	Всего листов раздела 3.2: 1	Всего разделов: 8	Всего листов выписки: 22
22.10.2024г. № КУВИ-001/2024-259309316			
Кадастровый номер:		29:22:071502:21	

Сведения о характерных точках границы земельного участка				
Система координат МСК-29 зона 2				
Номер точки	Координаты, м		Описание закрепления на местности	Средняя квадратичная погрешность определения координат характерных точек границ земельного участка, м
	X	Y		
1	2	3	4	5
1	646629.25	2528730.19	-	0.1
2	646550.8	2528834.71	-	0.1
3	646541.52	2528826.33	-	0.1
4	646518.77	2528809.9	-	0.1
5	646507.58	2528801.76	-	0.1
6	646572.64	2528714.81	-	0.1
7	646578.21	2528718.86	-	0.1
8	646584.23	2528710.84	-	0.1
9	646578.82	2528706.9	-	0.1
10	646585.87	2528697.26	-	0.1
1	646629.25	2528730.19	-	0.1


	 <p>ДОКУМЕНТ ПОДПИСАН ЭЛЕКТРОННОЙ ПОДПИСЬЮ</p> <p>Сертификат: 009F0BDC181A023B64597F1E2579BEFB50 Владелец: ФЕДЕРАЛЬНАЯ СЛУЖБА ГОСУДАРСТВЕННОЙ РЕГИСТРАЦИИ, КАДАСТРА И КАРТОГРАФИИ Действителен: с 02.08.2024 по 26.10.2025</p>	
полное наименование должности	инициалы, фамилия	

Выписка из Единого государственного реестра недвижимости об объекте недвижимости
Сведения о частях земельного участка

Земельный участок			
вид объекта недвижимости			
Лист № 1 раздела 4	Всего листов раздела 4: 1	Всего разделов: 8	Всего листов выписки: 22
22.10.2024г. № КУВИ-001/2024-259309316			
Кадастровый номер:		29:22:071502:21	
План (чертеж, схема) части земельного участка		Учетный номер части: 29:22:071502:21/2	



Масштаб 1:500	Условные обозначения:		
---------------	-----------------------	--	--

полное наименование должности	 ДОКУМЕНТ ПОДПИСАН ЭЛЕКТРОННОЙ ПОДПИСЬЮ	инициалы, фамилия
	Сертификат: 009F0BDC181A023B64597F1E2579BEFB50 Владелец: ФЕДЕРАЛЬНАЯ СЛУЖБА ГОСУДАРСТВЕННОЙ РЕГИСТРАЦИИ, КАДАСТРА И КАРТОГРАФИИ Действителен: с 02.08.2024 по 26.10.2025	

Выписка из Единого государственного реестра недвижимости об объекте недвижимости

Сведения о частях земельного участка

Земельный участок			
вид объекта недвижимости			
Лист № 1 раздела 4.1	Всего листов раздела 4.1: 3	Всего разделов: 8	Всего листов выписки: 22
22.10.2024г. № КУВИ-001/2024-259309316			
Кадастровый номер:		29:22:071502:21	

Учетный номер части	Площадь, м2	Содержание ограничения в использовании или ограничения права на объект недвижимости или обременения объекта недвижимости
1	2	3
29:22:071502:21/2	155	вид ограничения (обременения): ограничения прав на земельный участок, предусмотренные статьей 56 Земельного кодекса Российской Федерации; Срок действия: не установлен; реквизиты документа-основания: постановление "О порядке установления охранных зон объектов электросетевого хозяйства и особых условий использования земельных участков, расположенных в границах таких зон" от 24.02.2009 № 160 выдан: Правительство Российской Федерации ; Содержание ограничения (обременения): Запрещается осуществлять любые действия, которые могут нарушить безопасную работу объектов электросетевого хозяйства, в том числе привести к их повреждению или уничтожению, и (или) повлечь причинение вреда жизни, здоровью граждан и имуществу физических или юридических лиц, а также повлечь нанесение экологического ущерба и возникновение пожаров, в том числе: а) набрасывать на провода и опоры воздушных линий электропередачи посторонние предметы, а также подниматься на опоры воздушных линий электропередачи; б) размещать любые объекты и предметы (материалы) в пределах созданных в соответствии с требованиями нормативно-технических документов проходов и подъездов для доступа к объектам электросетевого хозяйства, а также проводить любые работы и возводить сооружения, которые могут препятствовать доступу к объектам электросетевого хозяйства, без создания необходимых для такого доступа проходов и подъездов; в) находиться в пределах огороженной территории и помещениях распределительных устройств и подстанций, открывать двери и люки распределительных устройств и подстанций, производить переключения и подключения в электрических сетях (указанное требование не распространяется на работников, занятых выполнением разрешенных в установленном порядке работ), разводить огонь в пределах охранных зон вводных и распределительных устройств, подстанций, воздушных линий электропередачи, а также в охранных зонах кабельных линий электропередачи; г) размещать свалки; д) производить работы ударными механизмами, сбрасывать тяжести массой свыше 5 тонн, производить сброс и слив едких и коррозионных веществ и горюче-смазочных материалов (в охранных зонах подземных кабельных линий электропередачи); е) складировать или размещать хранилища любых, в том числе горюче-смазочных, материалов; ж) размещать детские и спортивные площадки, стадионы, рынки, торговые точки, полевые станы, загоны для скота, гаражи и стоянки всех видов машин и механизмов, проводить любые мероприятия, связанные с большим скоплением людей, не занятых выполнением разрешенных в установленном порядке работ (в охранных зонах воздушных линий электропередачи); з) использовать (запускать) любые летательные аппараты, в том числе воздушных змеев, спортивные модели летательных



ДОКУМЕНТ ПОДПИСАН
ЭЛЕКТРОННОЙ ПОДПИСЬЮ

Сертификат: 009F0BDC181A023B64597F1E2579BEFB50

Владелец: ФЕДЕРАЛЬНАЯ СЛУЖБА ГОСУДАРСТВЕННОЙ
РЕГИСТРАЦИИ, КАДАСТРА И КАРТОГРАФИИ
Действителен: с 02.08.2024 по 26.10.2025

полное наименование должности

инициалы, фамилия

Земельный участок			
вид объекта недвижимости			
Лист № 2 раздела 4.1	Всего листов раздела 4.1: 3	Всего разделов: 8	Всего листов выписки: 22
22.10.2024г. № КУВИ-001/2024-259309316			
Кадастровый номер:		29:22:071502:21	
		<p>аппаратов (в охранных зонах воздушных линий электропередачи); и) бросать якоря с судов и осуществлять их проход с отданными якорями, цепями, лотами, волокушами и тралами (в охранных зонах подводных кабельных линий электропередачи); к) осуществлять проход судов с поднятыми стрелами кранов и других механизмов (в охранных зонах воздушных линий электропередачи). Ограничения использования объектов недвижимости предусмотрены "Правилами установления охранных зон объектов электросетевого хозяйства и особых условий использования земельных участков, расположенных в границах таких зон", утвержденными Постановлением Правительства Российской Федерации от 24.02.2009 г. № 160.; Реестровый номер границы: 29:22-6.1278; Вид объекта реестра границ: Зона с особыми условиями использования территории; Вид зоны по документу: Зона с особыми условиями использования территории НК ТП341-д/с Островского,13; НК ТП341-Ленинградский,358 к.2; НК ТП341-Ленинградский,358 к.2; НК ТП341-Ленинградский,356; НК ТП341-Ленинградский,354; НК ТП341-Ленинградский-352; НК Ленинградский,352-354к.1 (ТП341); НК ТП341-Ленинградский,356 к.1; Тип зоны: Охранная зона инженерных коммуникаций</p>	
	Весь	<p>вид ограничения (обременения): ограничения прав на земельный участок, предусмотренные статьей 56 Земельного кодекса Российской Федерации; Срок действия: не установлен; реквизиты документа-основания: распоряжение ФСБ России от 12.01.2018 № 2с выдан: ФСБ России; Содержание ограничения (обременения): На территории зоны охраняемого военного объекта строительство объектов капитального строительства, ввод в эксплуатацию оборудования, создающего искусственные, в том числе промышленные, радиопомехи, а также размещение и эксплуатация стационарного или переносного приемо-передающего оборудования с мощностью передатчиков более 5 Вт осуществляются исключительно по согласованию с федеральным органом исполнительной власти (федеральным государственным органом), в ведении которого находится военный объект. При этом параметры электромагнитной совместимости оборудования, создающего радиопомехи военному объекту, определяются по внешней границе зоны охраняемого военного объекта. На территории зоны охраняемого военного объекта не допускается ликвидация дорог и переправ, а также осушение и отведение русел рек.; Реестровый номер границы: 29:00-6.248; Вид объекта реестра границ: Зона с особыми условиями использования территории; Вид зоны по документу: Зона охраняемого военного объекта РУФСБ России по Архангельской области; Тип зоны: Иные зоны с особыми условиями использования территории</p>	
	Весь	<p>вид ограничения (обременения): ограничения прав на земельный участок, предусмотренные статьей 56 Земельного кодекса Российской Федерации; Срок действия: не установлен; реквизиты документа-основания: водный кодекс РФ от 03.06.2006 № 74-ФЗ выдан: Российская Федерация; постановление "О зонах затопления, подтопления" от 18.04.2014 № 360 выдан: Правительство Российской Федерации; приказ "Об определении границ зон затопления, подтопления в административных границах муниципального образования "город Архангельск", Архангельской области" от 01.10.2020 № 96 выдан: Двинско-Печорское бассейновое водное управление Федерального агентства водных ресурсов; Содержание ограничения</p>	



ДОКУМЕНТ ПОДПИСАН
ЭЛЕКТРОННОЙ ПОДПИСЬЮ

Сертификат: 009F0BDC181A023B64597F1E2579BEFB50

Владелец: ФЕДЕРАЛЬНАЯ СЛУЖБА ГОСУДАРСТВЕННОЙ

РЕГИСТРАЦИИ, КАДАСТРА И КАРТОГРАФИИ

Действителен: с 02.08.2024 по 26.10.2025

полное наименование должности

инициалы, фамилия

Земельный участок

вид объекта недвижимости

Лист № 3 раздела 4.1

Всего листов раздела 4.1: 3

Всего разделов: 8

Всего листов выписки: 22

22.10.2024г. № КУВИ-001/2024-259309316

Кадастровый номер:

29:22:071502:21

(обременения): В границах зон затопления, подтопления, в соответствии с законодательством Российской Федерации о градостроительной деятельности отнесенных к зонам с особыми условиями использования территорий, запрещаются: 1) размещение новых населенных пунктов и строительство объектов капитального строительства без обеспечения инженерной защиты таких населенных пунктов и объектов от затопления, подтопления; 2) использование сточных вод в целях регулирования плодородия почв; 3) размещение кладбищ, скотомогильников, объектов размещения отходов производства и потребления, химических, взрывчатых, токсичных, отравляющих и ядовитых веществ, пунктов хранения и захоронения радиоактивных отходов; 4) осуществление авиационных мер по борьбе с вредными организмами. Водный Кодекс Российской Федерации (от 03.06.2006 г. № 74-ФЗ); Реестровый номер границы: 29:00-6.279; Вид объекта реестра границ: Зона с особыми условиями использования территории; Вид зоны по документу: Граница зоны подтопления муниципального образования «Город Архангельск» (территориальные округа Октябрьский, Ломоносовский, Майская Горка, Варавино-Фактория); Тип зоны: Иная зона с особыми условиями использования территории



ДОКУМЕНТ ПОДПИСАН
ЭЛЕКТРОННОЙ ПОДПИСЬЮ

Сертификат: 009F0BDC181A023B64597F1E2579BEFB50

Владелец: ФЕДЕРАЛЬНАЯ СЛУЖБА ГОСУДАРСТВЕННОЙ

РЕГИСТРАЦИИ, КАДАСТРА И КАРТОГРАФИИ

Действителен: с 02.08.2024 по 26.10.2025

полное наименование должности

инициалы, фамилия

Выписка из Единого государственного реестра недвижимости об объекте недвижимости
Сведения о частях земельного участка

Земельный участок			
вид объекта недвижимости			
Лист № 1 раздела 4.2	Всего листов раздела 4.2: 1	Всего разделов: 8	Всего листов выписки: 22
22.10.2024г. № КУВИ-001/2024-259309316			
Кадастровый номер:		29:22:071502:21	

Сведения о характерных точках границы части (частей) земельного участка				
Учетный номер части: 29:22:071502:21/2				
Система координат				
Номер точки	Координаты, м		Описание закрепления на местности	Средняя квадратичная погрешность определения координат характерных точек границ земельного участка, м
	X	Y		
1	2	3	4	5
1	646515.98	2528807.87	-	-
2	646513.99	2528806.43	-	-
3	646544.64	2528765.38	-	-
4	646556.22	2528773.93	-	-
5	646554.77	2528775.91	-	-
6	646545.16	2528768.81	-	-
1	646515.98	2528807.87	-	-

полное наименование должности	 ДОКУМЕНТ ПОДПИСАН ЭЛЕКТРОННОЙ ПОДПИСЬЮ	инициалы, фамилия
	Сертификат: 009F0BDC181A023B64597F1E2579BEFB50 Владелец: ФЕДЕРАЛЬНАЯ СЛУЖБА ГОСУДАРСТВЕННОЙ РЕГИСТРАЦИИ, КАДАСТРА И КАРТОГРАФИИ Действителен: с 02.08.2024 по 26.10.2025	

Филиал публично-правовой компании "Роскадастр" по Архангельской области и Ненецкому автономному округу
полное наименование органа регистрации прав

Выписка из Единого государственного реестра недвижимости об объекте недвижимости

Сведения о характеристиках объекта недвижимости

На основании запроса от 21.10.2024, поступившего на рассмотрение 21.10.2024, сообщаем, что согласно записям Единого государственного реестра недвижимости:

Раздел 1 Лист 1

Земельный участок			
вид объекта недвижимости			
Лист № 1 раздела 1	Всего листов раздела 1: 4	Всего разделов: 8	Всего листов выписки: 16
22.10.2024г. № КУВИ-001/2024-259309716			
Кадастровый номер:	29:22:071503:66		
Номер кадастрового квартала:	29:22:071503		
Дата присвоения кадастрового номера:	19.05.2009		
Ранее присвоенный государственный учетный номер:	данные отсутствуют		
Местоположение:	Архангельская обл., г. Архангельск, территориальный округ Варавино-Фактория, по просп. Ленинградскому, смежно с земельным участком ТСЖ "Надозерное"		
Площадь:	8460 +/- 32		
Кадастровая стоимость, руб.:	12078543.52		
Кадастровые номера расположенных в пределах земельного участка объектов недвижимости:	29:22:071503:1570, 29:22:071503:1571, 29:22:071503:1836, 29:22:071503:1772, 29:22:071503:1963, 29:22:071503:1968, 29:22:071503:1967, 29:22:071503:1965, 29:22:071503:1964, 29:22:071503:1966, 29:22:071503:1980, 29:22:071503:1989, 29:22:071503:1987, 29:22:071503:1997		
Кадастровые номера объектов недвижимости, из которых образован объект недвижимости:	данные отсутствуют		
Кадастровые номера образованных объектов недвижимости:	29:22:071503:1132, 29:22:071503:1133, 29:22:071503:1134, 29:22:071503:1137, 29:22:071503:1577, 29:22:071503:1578, 29:22:071503:1579		
Категория земель:	Земли населенных пунктов		
Виды разрешенного использования:	Многоэтажная жилая застройка(высотная застройка)		
Сведения о кадастровом инженере:	дата завершения кадастровых работ: 05.05.2009		
Сведения о лесах, водных объектах и об иных природных объектах, расположенных в пределах земельного участка:	данные отсутствуют		



ДОКУМЕНТ ПОДПИСАН
ЭЛЕКТРОННОЙ ПОДПИСЬЮ

Сертификат: 009F0BDC181A023B64597F1E2579BEFB50

Владелец: ФЕДЕРАЛЬНАЯ СЛУЖБА ГОСУДАРСТВЕННОЙ
РЕГИСТРАЦИИ, КАДАСТРА И КАРТОГРАФИИ
Действителен: с 02.08.2024 по 26.10.2025

полное наименование должности

инициалы, фамилия

Земельный участок			
вид объекта недвижимости			
Лист № 2 раздела 1	Всего листов раздела 1: 4	Всего разделов: 8	Всего листов выписки: 16
22.10.2024г. № КУВИ-001/2024-259309716			
Кадастровый номер:		29:22:071503:66	
Сведения о том, что земельный участок полностью расположен в границах зоны с особыми условиями использования территории, территории объекта культурного наследия, публичного сервитута:		Земельный участок полностью расположен в границах зоны с реестровым номером 29:00-6.248 от 26.10.2018, ограничение использования земельного участка в пределах зоны: На территории зоны охраняемого военного объекта строительство объектов капитального строительства, ввод в эксплуатацию оборудования, создающего искусственные, в том числе индустриальные, радиопомехи, а также размещение и эксплуатация стационарного или переносного приемо-передающего оборудования с мощностью передатчиков более 5 Вт осуществляются исключительно по согласованию с федеральным органом исполнительной власти (федеральным государственным органом), в ведении которого находится военный объект. При этом параметры электромагнитной совместимости оборудования, создающего радиопомехи военному объекту, определяются по внешней границе зоны охраняемого военного объекта. На территории зоны охраняемого военного объекта не допускается ликвидация дорог и переправ, а также осушение и отведение русел рек., вид/наименование: Зона охраняемого военного объекта РУФСБ России по Архангельской области, тип: Иные зоны с особыми условиями использования территории, дата решения: 12.01.2018, номер решения: 2с, наименование ОГВ/ОМСУ: ФСБ России	
Сведения о том, что земельный участок расположен в границах особой экономической зоны, территории опережающего развития, зоны территориального развития в Российской Федерации, игорной зоны:		данные отсутствуют	
Сведения о том, что земельный участок расположен в границах особо охраняемой природной территории, Байкальской природной территории и ее экологических зон, лесопарковом зеленом поясе, охотничьего угодья, лесничества:		данные отсутствуют	
Сведения о расположении земельного участка и (или) расположенного на нем объекта недвижимости в границах территории, в отношении которой принято решение о резервировании земель для государственных или муниципальных нужд:		данные отсутствуют	
Сведения о результатах проведения государственного земельного надзора:		данные отсутствуют	
Сведения о расположении земельного участка в границах территории, в отношении которой утвержден проект межевания территории:		данные отсутствуют	
Условный номер земельного участка:		данные отсутствуют	



ДОКУМЕНТ ПОДПИСАН
ЭЛЕКТРОННОЙ ПОДПИСЬЮ

Сертификат: 009F0BDC181A023B64597F1E2579BEFB50

Владелец: ФЕДЕРАЛЬНАЯ СЛУЖБА ГОСУДАРСТВЕННОЙ

РЕГИСТРАЦИИ, КАДАСТРА И КАРТОГРАФИИ

Действителен: с 02.08.2024 по 26.10.2025

полное наименование должности

инициалы, фамилия

Земельный участок			
вид объекта недвижимости			

Лист № 3 раздела 1	Всего листов раздела 1: 4	Всего разделов: 8	Всего листов выписки: 16
--------------------	---------------------------	-------------------	--------------------------

22.10.2024г. № КУВИ-001/2024-259309716

Кадастровый номер:	29:22:071503:66
--------------------	-----------------

Сведения о принятии акта и (или) заключении договора, предусматривающих предоставление в соответствии с земельным законодательством исполнительным органом государственным органом власти или органом местного самоуправления, находящегося в государственной или муниципальной собственности земельного участка для строительства наемного дома социального использования или наемного дома коммерческого использования:	данные отсутствуют
Сведения о том, что земельный участок или земельные участки образованы на основании решения об изъятии земельного участка и (или) расположенного на нем объекта недвижимости для государственных или муниципальных нужд:	данные отсутствуют
Сведения о том, что земельный участок образован из земель или земельного участка, государственная собственность на которые не разграничена:	данные отсутствуют
Сведения о наличии земельного спора о местоположении границ земельных участков:	данные отсутствуют
Статус записи об объекте недвижимости:	Сведения об объекте недвижимости имеют статус "актуальные"
Особые отметки:	<p>Посредством данного земельного участка обеспечен доступ к земельному участку (земельным участкам) с кадастровым номером (кадастровыми номерами): 29:22:071503:1137. Из объекта недвижимости образованы объекты недвижимости с кадастровыми номерами: 29:22:071503:1133, сведения о которых носят временный характер. Сведения об ограничениях права на объект недвижимости, обременениях данного объекта, не зарегистрированных в реестре прав, ограничений прав и обременений недвижимого имущества: вид ограничения (обременения): ограничения прав на земельный участок, предусмотренные статьей 56 Земельного кодекса Российской Федерации; срок действия: с 28.03.2018; реквизиты документа-основания: постановление Правительства РФ "О порядке установления охранных зон объектов электросетевого хозяйства и особых условий использования земельных участков, расположенных в границах таких зон" от 24.02.2009 № 160 выдан: Председатель Правительства РФ. вид ограничения (обременения): ограничения прав на земельный участок, предусмотренные статьей 56 Земельного кодекса Российской Федерации; срок действия: с 26.10.2018; реквизиты документа-основания: распоряжение ФСБ России от 12.01.2018 № 2с выдан: ФСБ России. вид ограничения (обременения): ограничения прав на земельный участок, предусмотренные статьей 56 Земельного кодекса Российской Федерации; срок действия: с</p>



ДОКУМЕНТ ПОДПИСАН
ЭЛЕКТРОННОЙ ПОДПИСЬЮ

Сертификат: 009F0BDC181A023B64597F1E2579BEFB50

Владелец: ФЕДЕРАЛЬНАЯ СЛУЖБА ГОСУДАРСТВЕННОЙ

РЕГИСТРАЦИИ, КАДАСТРА И КАРТОГРАФИИ

Действителен: с 02.08.2024 по 26.10.2025

полное наименование должности

инициалы, фамилия

Земельный участок			
вид объекта недвижимости			
Лист № 4 раздела 1	Всего листов раздела 1: 4	Всего разделов: 8	Всего листов выписки: 16
22.10.2024г. № КУВИ-001/2024-259309716			
Кадастровый номер:		29:22:071503:66	
		27.05.2021; реквизиты документа-основания: постановление "Об установлении публичного сервитута" от 29.04.2021 № 778 выдан: Администрация городского округа "Город Архангельск" .	
Получатель выписки:		Демин Александр Анатольевич	

полное наименование должности	 ДОКУМЕНТ ПОДПИСАН ЭЛЕКТРОННОЙ ПОДПИСЬЮ Сертификат: 009F0BDC181A023B64597F1E2579BEFB50 Владелец: ФЕДЕРАЛЬНАЯ СЛУЖБА ГОСУДАРСТВЕННОЙ РЕГИСТРАЦИИ, КАДАСТРА И КАРТОГРАФИИ Действителен: с 02.08.2024 по 26.10.2025	инициалы, фамилия
-------------------------------	---	-------------------

Выписка из Единого государственного реестра недвижимости об объекте недвижимости
Сведения о зарегистрированных правах

Земельный участок			
вид объекта недвижимости			
Лист № 1 раздела 2	Всего листов раздела 2: 2	Всего разделов: 8	Всего листов выписки: 16
22.10.2024г. № КУВИ-001/2024-259309716			
Кадастровый номер:		29:22:071503:66	
1	Правообладатель (правообладатели):	1.1	Муниципальное образование "Город Архангельск"
	Сведения о возможности предоставления третьим лицам персональных данных физического лица:	1.1.1	данные отсутствуют
2	Вид, номер, дата и время государственной регистрации права:	2.1	Собственность 29:22:071503:66-29/188/2021-2 15.06.2021 14:55:12
3	Сведения об осуществлении государственной регистрации сделки, права без необходимого в силу закона согласия третьего лица, органа:	3.1	данные отсутствуют
4	Ограничение прав и обременение объекта недвижимости:	не зарегистрировано	
5	Договоры участия в долевом строительстве:	не зарегистрировано	
6	Заявленные в судебном порядке права требования:	данные отсутствуют	
7	Сведения о возможности предоставления третьим лицам персональных данных физического лица	данные отсутствуют	
8	Сведения о возражении в отношении зарегистрированного права:	данные отсутствуют	
9	Сведения о наличии решения об изъятии объекта недвижимости для государственных и муниципальных нужд:	данные отсутствуют	
10	Сведения о невозможности государственной регистрации без личного участия правообладателя или его законного представителя:	данные отсутствуют	
11	Правопритязания и сведения о наличии поступивших, но не рассмотренных заявлений о проведении государственной регистрации права (перехода, прекращения права), ограничения права или обременения объекта недвижимости, сделки в отношении объекта недвижимости:	отсутствуют	



ДОКУМЕНТ ПОДПИСАН
ЭЛЕКТРОННОЙ ПОДПИСЬЮ

Сертификат: 009F0BDC181A023B64597F1E2579BEFB50

Владелец: ФЕДЕРАЛЬНАЯ СЛУЖБА ГОСУДАРСТВЕННОЙ
РЕГИСТРАЦИИ, КАДАСТРА И КАРТОГРАФИИ
Действителен: с 02.08.2024 по 26.10.2025

полное наименование должности

инициалы, фамилия

Земельный участок			
вид объекта недвижимости			
Лист № 2 раздела 2	Всего листов раздела 2: 2	Всего разделов: 8	Всего листов выписки: 16
22.10.2024г. № КУВИ-001/2024-259309716			
Кадастровый номер:		29:22:071503:66	
11	Сведения о невозможности государственной регистрации перехода, прекращения, ограничения права на земельный участок из земель сельскохозяйственного назначения:	данные отсутствуют	

полное наименование должности	 ДОКУМЕНТ ПОДПИСАН ЭЛЕКТРОННОЙ ПОДПИСЬЮ Сертификат: 009F0BDC181A023B64597F1E2579BEFB50 Владелец: ФЕДЕРАЛЬНАЯ СЛУЖБА ГОСУДАРСТВЕННОЙ РЕГИСТРАЦИИ, КАДАСТРА И КАРТОГРАФИИ Действителен: с 02.08.2024 по 26.10.2025	инициалы, фамилия
-------------------------------	---	-------------------

Выписка из Единого государственного реестра недвижимости об объекте недвижимости
Описание местоположения земельного участка

Земельный участок вид объекта недвижимости			
Лист № 1 раздела 3	Всего листов раздела 3: 1	Всего разделов: 8	Всего листов выписки: 16
22.10.2024г. № КУВИ-001/2024-259309716			
Кадастровый номер:	29:22:071503:66		

План (чертеж, схема) земельного участка



Масштаб 1:2000 Условные обозначения:

полное наименование должности	 ДОКУМЕНТ ПОДПИСАН ЭЛЕКТРОННОЙ ПОДПИСЬЮ	инициалы, фамилия
	<small>Сертификат: 009F0BDC181A023B64597F1E2579BEFB50 Владелец: ФЕДЕРАЛЬНАЯ СЛУЖБА ГОСУДАРСТВЕННОЙ РЕГИСТРАЦИИ, КАДАСТРА И КАРТОГРАФИИ Действителен: с 02.08.2024 по 26.10.2025</small>	

Выписка из Единого государственного реестра недвижимости об объекте недвижимости

Описание местоположения земельного участка

Земельный участок			
вид объекта недвижимости			
Лист № 1 раздела 3.1	Всего листов раздела 3.1: 2	Всего разделов: 8	Всего листов выписки: 16
22.10.2024г. № КУВИ-001/2024-259309716			
Кадастровый номер:		29:22:071503:66	

Описание местоположения границ земельного участка							
№ п/п	Номер точки		Дирекционный угол	Горизонтальное проложение, м	Описание закрепления на местности	Кадастровые номера смежных участков	Сведения об адресах правообладателей смежных земельных участков
	начальная	конечная					
1	2	3	4	5	6	7	8
1	1.1.1	1.1.2	126°53.3'	71.32	данные отсутствуют	29:22:000000:8080(1)	данные отсутствуют
2	1.1.2	1.1.3	305°58.7'	4.37	данные отсутствуют	29:22:071503:1137, 29:22:000000:8080(1)	данные отсутствуют
3	1.1.3	1.1.4	216°59.6'	26.96	данные отсутствуют	29:22:071503:1137	данные отсутствуют
4	1.1.4	1.1.5	126°52.1'	47.94	данные отсутствуют	29:22:071503:1137	данные отсутствуют
5	1.1.5	1.1.6	37°0.4'	27	данные отсутствуют	29:22:071503:1132, 29:22:071503:1137	адрес отсутствует; 164670, Архангельская область, Лешуконский район, с. Лешуконское, ул. Садовая, д. 21, к. Б, кв. 19; 164670, Архангельская область, Лешуконский район, с. Лешуконское, ул. Победы, д. 13, кв. 6; 164670, Архангельская область, Лешуконский район, с. Лешуконское, ул. Садовая, д. 21, к. Б, кв. 19; обл Архангельская, г Архангельск, ул Стрелковая, д 27, к 1, кв 55; Архангельская обл, г. Архангельск, пр-кт. Ленинградский, д. 392, кв. 1; обл Архангельская, г Архангельск, пр-кт Ленинградский, д 392, кв 9; обл Архангельская, г Архангельск, пр-кт Ленинградский, д 392, кв 18; обл Архангельская, г Архангельск, пр-кт Ленинградский, д 360, к 1, кв 166; Архангельская область, Приморский р-н, пос. Уемский, ул.Большесельская, д.88, кв.51; Архангельская область, г.Архангельск, просп.Ленинградский, д.392, кв.28; данные отсутствуют



ДОКУМЕНТ ПОДПИСАН
ЭЛЕКТРОННОЙ ПОДПИСЬЮ

Сертификат: 009F0BDC181A023B64597F1E2579BEFB50

Владелец: ФЕДЕРАЛЬНАЯ СЛУЖБА ГОСУДАРСТВЕННОЙ
РЕГИСТРАЦИИ, КАДАСТРА И КАРТОГРАФИИ
Действителен: с 02.08.2024 по 26.10.2025

полное наименование должности

инициалы, фамилия

Земельный участок

вид объекта недвижимости

Лист № 2 раздела 3.1

Всего листов раздела 3.1: 2

Всего разделов: 8

Всего листов выписки: 16

22.10.2024г. № КУВИ-001/2024-259309716

Кадастровый номер:

29:22:071503:66

1	2	3	4	5	6	7	8
6	1.1.6	1.1.7	216°53.8`	85.02	данные отсутствуют	29:22:071503:1132	адрес отсутствует; 164670, Архангельская область, Лешуконский район, с. Лешуконское, ул. Садовая, д. 21, к. Б, кв. 19; 164670, Архангельская область, Лешуконский район, с. Лешуконское, ул. Победы, д. 13, кв. 6; 164670, Архангельская область, Лешуконский район, с. Лешуконское, ул. Садовая, д. 21, к. Б, кв. 19; обл Архангельская, г Архангельск, ул Стрелковая, д 27, к 1, кв 55; Архангельская обл, г. Архангельск, пр-кт. Ленинградский, д. 392, кв. 1; обл Архангельская, г Архангельск, пр-кт Ленинградский, д 392, кв 9; обл Архангельская, г Архангельск, пр-кт Ленинградский, д 392, кв 18; обл Архангельская, г Архангельск, пр-кт Ленинградский, д 360, к 1, кв 166; Архангельская область, Приморский р-н, пос. Уемский, ул.Большесельская, д.88, кв.51; Архангельская область, г.Архангельск, просп.Ленинградский, д.392, кв.28
7	1.1.6	1.1.6			данные отсутствуют	29:22:000000:8079	данные отсутствуют
8	1.1.7	1.1.8	306°53.6`	114.82	данные отсутствуют	данные отсутствуют	данные отсутствуют
9	1.1.7	1.1.7			данные отсутствуют	29:22:071503:1746(1)	данные отсутствуют
10	1.1.8	1.1.1	36°51.1`	85.02	данные отсутствуют	данные отсутствуют	данные отсутствуют



ДОКУМЕНТ ПОДПИСАН
ЭЛЕКТРОННОЙ ПОДПИСЬЮ

Сертификат: 009F0BDC181A023B64597F1E2579BEFB50

Владелец: ФЕДЕРАЛЬНАЯ СЛУЖБА ГОСУДАРСТВЕННОЙ

РЕГИСТРАЦИИ, КАДАСТРА И КАРТОГРАФИИ

Действителен: с 02.08.2024 по 26.10.2025

полное наименование должности

инициалы, фамилия

Выписка из Единого государственного реестра недвижимости об объекте недвижимости

Описание местоположения земельного участка

Земельный участок			
вид объекта недвижимости			


Лист № 1 раздела 3.2	Всего листов раздела 3.2: 1	Всего разделов: 8	Всего листов выписки: 16
----------------------	-----------------------------	-------------------	--------------------------

22.10.2024г. № КУВИ-001/2024-259309716

Кадастровый номер: 29:22:071503:66

Сведения о характерных точках границы земельного участка

Система координат МСК-29, зона 2				
Номер точки	Координаты, м		Описание закрепления на местности	Средняя квадратичная погрешность определения координат характерных точек границ земельного участка, м
	X	Y		
1	2	3	4	5
1	646277.07	2529199.37	-	0.1
2	646234.26	2529256.41	-	0.1
3	646236.83	2529252.87	-	0.1
4	646215.3	2529236.65	-	0.1
5	646186.54	2529275	-	0.1
6	646208.1	2529291.25	-	0.1
7	646140.11	2529240.21	-	0.1
8	646209.04	2529148.38	-	0.1
1	646277.07	2529199.37	-	0.1



ДОКУМЕНТ ПОДПИСАН
ЭЛЕКТРОННОЙ ПОДПИСЬЮ

Сертификат: 009F0BDC181A023B64597F1E2579BEFB50
Владелец: ФЕДЕРАЛЬНАЯ СЛУЖБА ГОСУДАРСТВЕННОЙ
РЕГИСТРАЦИИ, КАДАСТРА И КАРТОГРАФИИ
Действителен: с 02.08.2024 по 26.10.2025

полное наименование должности		инициалы, фамилия
-------------------------------	--	-------------------

Выписка из Единого государственного реестра недвижимости об объекте недвижимости
Сведения о частях земельного участка

Земельный участок			
вид объекта недвижимости			
Лист № 1 раздела 4	Всего листов раздела 4: 2	Всего разделов: 8	Всего листов выписки: 16
22.10.2024г. № КУВИ-001/2024-259309716			
Кадастровый номер:		29:22:071503:66	
План (чертеж, схема) части земельного участка		Учетный номер части: 29:22:071503:66/1	



Масштаб 1:700 Условные обозначения:

	 ДОКУМЕНТ ПОДПИСАН ЭЛЕКТРОННОЙ ПОДПИСЬЮ Сертификат: 009F0BDC181A023B64597F1E2579BEFB50 Владелец: ФЕДЕРАЛЬНАЯ СЛУЖБА ГОСУДАРСТВЕННОЙ РЕГИСТРАЦИИ, КАДАСТРА И КАРТОГРАФИИ Действителен: с 02.08.2024 по 26.10.2025	
полное наименование должности	инициалы, фамилия	

Земельный участок

вид объекта недвижимости

Лист № 2 раздела 4

Всего листов раздела 4: 2

Всего разделов: 8

Всего листов выписки: 16

22.10.2024г. № КУВИ-001/2024-259309716

Кадастровый номер:

29:22:071503:66

План (чертеж, схема) части земельного участка

Учетный номер части: 29:22:071503:66/2



Масштаб 1:700

Условные обозначения:



ДОКУМЕНТ ПОДПИСАН
ЭЛЕКТРОННОЙ ПОДПИСЬЮ

Сертификат: 009F0BDC181A023B64597F1E2579BEFB50

Владелец: ФЕДЕРАЛЬНАЯ СЛУЖБА ГОСУДАРСТВЕННОЙ

РЕГИСТРАЦИИ, КАДАСТРА И КАРТОГРАФИИ

Действителен: с 02.08.2024 по 26.10.2025

полное наименование должности

инициалы, фамилия

Выписка из Единого государственного реестра недвижимости об объекте недвижимости

Сведения о частях земельного участка

Земельный участок			
вид объекта недвижимости			
Лист № 1 раздела 4.1	Всего листов раздела 4.1: 2	Всего разделов: 8	Всего листов выписки: 16
22.10.2024г. № КУВИ-001/2024-259309716			
Кадастровый номер:		29:22:071503:66	

Учетный номер части	Площадь, м2	Содержание ограничения в использовании или ограничения права на объект недвижимости или обременения объекта недвижимости
1	2	3
29:22:071503:66/1	505	вид ограничения (обременения): ограничения прав на земельный участок, предусмотренные статьей 56 Земельного кодекса Российской Федерации; Срок действия: не установлен; реквизиты документа-основания: постановление Правительства РФ "О порядке установления охранных зон объектов электросетевого хозяйства и особых условий использования земельных участков, расположенных в границах таких зон" от 24.02.2009 № 160 выдан: Председатель Правительства РФ; Содержание ограничения (обременения): Запрещается осуществлять любые действия, которые могут нарушить безопасную работу объектов электросетевого хозяйства, в том числе привести к их повреждению или уничтожению, и (или) повлечь причинение вреда жизни, здоровью граждан и имуществу физических или юридических лиц, а также повлечь нанесение экологического ущерба и возникновение пожаров, в том числе: а) набрасывать на провода и опоры воздушных линий электропередачи посторонние предметы, а также подниматься на опоры воздушных линий электропередачи; б) размещать любые объекты и предметы (материалы) в пределах созданных в соответствии с требованиями нормативно-технических документов проходов и подъездов для доступа к объектам электросетевого хозяйства, а также проводить любые работы и возводить сооружения, которые могут препятствовать доступу к объектам электросетевого хозяйства, без создания необходимых для такого доступа проходов и подъездов; в) находиться в пределах огороженной территории и помещениях распределительных устройств и подстанций, открывать двери и люки распределительных устройств и подстанций, производить переключения и подключения в электрических сетях (указанное требование не распространяется на работников, занятых выполнением разрешенных в установленном порядке работ), разводить огонь в пределах охранных зон вводных и распределительных устройств, подстанций, воздушных линий электропередачи, а также в охранных зонах кабельных линий электропередачи; г) размещать свалки; д) производить работы ударными механизмами, сбрасывать тяжести массой свыше 5 тонн, производить сброс и слив едких и коррозионных веществ и горюче-смазочных материалов (в охранных зонах подземных кабельных линий электропередачи); е) складировать или размещать хранилища любых, в том числе горюче-смазочных, материалов; ж) размещать детские и спортивные площадки, стадионы, рынки, торговые точки, полевые станы, загоны для скота, гаражи и стоянки всех видов машин и механизмов, проводить любые мероприятия, связанные с большим скоплением людей, не занятых выполнением разрешенных в установленном порядке работ (в охранных зонах воздушных линий электропередачи); з) использовать (запускать) любые летательные аппараты, в том числе воздушных змеев, спортивные модели летательных



ДОКУМЕНТ ПОДПИСАН
ЭЛЕКТРОННОЙ ПОДПИСЬЮ

Сертификат: 009F0BDC181A023B64597F1E2579BEFB50

Владелец: ФЕДЕРАЛЬНАЯ СЛУЖБА ГОСУДАРСТВЕННОЙ
РЕГИСТРАЦИИ, КАДАСТРА И КАРТОГРАФИИ
Действителен: с 02.08.2024 по 26.10.2025

полное наименование должности

инициалы, фамилия

Земельный участок			
вид объекта недвижимости			
Лист № 2 раздела 4.1	Всего листов раздела 4.1: 2	Всего разделов: 8	Всего листов выписки: 16
22.10.2024г. № КУВИ-001/2024-259309716			
Кадастровый номер:		29:22:071503:66	
		аппаратов (в охранных зонах воздушных линий электропередачи); и) бросать якоря с судов и осуществлять их проход с отданными якорями, цепями, лотами, волокушами и тралами (в охранных зонах подводных кабельных линий электропередачи); к) осуществлять проход судов с поднятыми стрелами кранов и других механизмов (в охранных зонах воздушных линий электропередачи). Ограничения использования объектов недвижимости предусмотрены "Правилами установления охранных зон объектов электросетевого хозяйства и особых условий использования земельных участков, расположенных в границах таких зон", утвержденными Постановлением Правительства Российской Федерации от 24.02.2009 г. № 160.; Реестровый номер границы: 29.22.2.432	
29:22:071503:66/2	505	вид ограничения (обременения): ограничения прав на земельный участок, предусмотренные статьей 56 Земельного кодекса Российской Федерации; Срок действия: не установлен; реквизиты документа-основания: постановление "Об установлении публичного сервитута" от 29.04.2021 № 778 выдан: Администрация городского округа "Город Архангельск" ; Содержание ограничения (обременения): Публичный сервитут.Цель-размещение объекта электросетевого хозяйства (ВЛ-6 кВ ф. "Л6-13-04"). Срок действия публичного сервитута - 49 лет. Лицо в пользу которого устанавливается публичный сервитут: Публичное акционерное общество "Межрегиональная распределительная сетевая компания Северо-Запада", ИНН 7802312751, ОГРН 1047855175785, почтовый адрес: 163045, г. Архангельск, Кузнечихинский промузел, 4 проезд, строение 5, адрес электронной почты: office@arhen.ru.; Реестровый номер границы: 29:22-6.945; Вид объекта реестра границ: Зона с особыми условиями использования территории; Вид зоны по документу: Публичный сервитут объекта электросетевого хозяйства "ВЛ-6 кВ ф. "Л6-13-04""; Тип зоны: Зона публичного сервитута	
	Весь	вид ограничения (обременения): ограничения прав на земельный участок, предусмотренные статьей 56 Земельного кодекса Российской Федерации; Срок действия: не установлен; реквизиты документа-основания: распоряжение ФСБ России от 12.01.2018 № 2с выдан: ФСБ России; Содержание ограничения (обременения): На территории зоны охраняемого военного объекта строительство объектов капитального строительства, ввод в эксплуатацию оборудования, создающего искусственные, в том числе индустриальные, радиопомехи, а также размещение и эксплуатация стационарного или переносного приемо-передающего оборудования с мощностью передатчиков более 5 Вт осуществляются исключительно по согласованию с федеральным органом исполнительной власти (федеральным государственным органом), в ведении которого находится военный объект. При этом параметры электромагнитной совместимости оборудования, создающего радиопомехи военному объекту, определяются по внешней границе зоны охраняемого военного объекта. На территории зоны охраняемого военного объекта не допускается ликвидация дорог и переправ, а также осушение и отведение русел рек.; Реестровый номер границы: 29:00-6.248; Вид объекта реестра границ: Зона с особыми условиями использования территории; Вид зоны по документу: Зона охраняемого военного объекта РУФСБ России по Архангельской области; Тип зоны: Иные зоны с особыми условиями использования территории	



ДОКУМЕНТ ПОДПИСАН
ЭЛЕКТРОННОЙ ПОДПИСЬЮ

Сертификат: 009F0BDC181A023B64597F1E2579BEFB50

Владелец: ФЕДЕРАЛЬНАЯ СЛУЖБА ГОСУДАРСТВЕННОЙ

РЕГИСТРАЦИИ, КАДАСТРА И КАРТОГРАФИИ

Действителен: с 02.08.2024 по 26.10.2025

полное наименование должности

инициалы, фамилия

Выписка из Единого государственного реестра недвижимости об объекте недвижимости
Сведения о частях земельного участка

Земельный участок			
вид объекта недвижимости			
Лист № 1 раздела 4.2	Всего листов раздела 4.2: 2	Всего разделов: 8	Всего листов выписки: 16
22.10.2024г. № КУВИ-001/2024-259309716			
Кадастровый номер:		29:22:071503:66	

Сведения о характерных точках границы части (частей) земельного участка				
Учетный номер части: 29:22:071503:66/1				
Система координат МСК-29 зона 2				
Номер точки	Координаты, м		Описание закрепления на местности	Средняя квадратичная погрешность определения координат характерных точек границ земельного участка, м
	X	Y		
1	2	3	4	5
1	646277.07	2529199.37	-	0.1
2	646209.04	2529148.38	-	0.1
3	646206.24	2529152.11	-	-
4	646247.12	2529185.39	-	0.1
5	646273.56	2529204.04	-	-
1	646277.07	2529199.37	-	0.1

полное наименование должности	 ДОКУМЕНТ ПОДПИСАН ЭЛЕКТРОННОЙ ПОДПИСЬЮ	инициалы, фамилия
	Сертификат: 009F0BDC181A023B64597F1E2579BEFB50 Владелец: ФЕДЕРАЛЬНАЯ СЛУЖБА ГОСУДАРСТВЕННОЙ РЕГИСТРАЦИИ, КАДАСТРА И КАРТОГРАФИИ Действителен: с 02.08.2024 по 26.10.2025	

Земельный участок				
вид объекта недвижимости				
Лист № 2 раздела 4.2		Всего листов раздела 4.2: 2		Всего разделов: 8
22.10.2024г. № КУВИ-001/2024-259309716				
Кадастровый номер:			29:22:071503:66	
Сведения о характерных точках границы части (частей) земельного участка				
Учетный номер части: 29:22:071503:66/2				
Система координат				
Номер точки	Координаты, м		Описание закрепления на местности	Средняя квадратичная погрешность определения координат характерных точек границ земельного участка, м
	X	Y		
1	2	3	4	5
1	646209.04	2529148.38	-	-
2	646277.07	2529199.37	-	-
3	646273.56	2529204.04	-	-
4	646247.12	2529185.39	-	-
5	646206.24	2529152.11	-	-
1	646209.04	2529148.38	-	-



ДОКУМЕНТ ПОДПИСАН
ЭЛЕКТРОННОЙ ПОДПИСЬЮ

Сертификат: 009F0BDC181A023B64597F1E2579BEFB50

Владелец: ФЕДЕРАЛЬНАЯ СЛУЖБА ГОСУДАРСТВЕННОЙ
РЕГИСТРАЦИИ, КАДАСТРА И КАРТОГРАФИИ
Действителен: с 02.08.2024 по 26.10.2025

полное наименование должности

инициалы, фамилия



Сведения о характеристиках объекта недвижимости

На основании запроса от 21.10.2024, поступившего на рассмотрение 21.10.2024, сообщаем, что согласно записям Единого государственного реестра недвижимости:

Раздел 1 Лист 1

Земельный участок			
вид объекта недвижимости			
Лист № 1 раздела 1	Всего листов раздела 1: 4	Всего разделов: 6	Всего листов выписки: 12
22.10.2024г. № КУВИ-001/2024-259309453			
Кадастровый номер:	29:22:071503:79		
Номер кадастрового квартала:	29:22:071503		
Дата присвоения кадастрового номера:	02.09.2011		
Ранее присвоенный государственный учетный номер:	данные отсутствуют		
Местоположение:	Архангельская обл., г. Архангельск, территориальный округ Варавино-Фактория, пр. Ленинградский, у дома № 356		
Площадь:	45 +/- 2		
Кадастровая стоимость, руб.:	86460.45		
Кадастровые номера расположенных в пределах земельного участка объектов недвижимости:	данные отсутствуют		
Кадастровые номера объектов недвижимости, из которых образован объект недвижимости:	данные отсутствуют		
Кадастровые номера образованных объектов недвижимости:	данные отсутствуют		
Категория земель:	Земли населенных пунктов		
Виды разрешенного использования:	Для установки и эксплуатации торгового павильона без права капитального строительства и создания объектов недвижимости		
Сведения о кадастровом инженере:	дата завершения кадастровых работ: 09.08.2011		
Сведения о лесах, водных объектах и об иных природных объектах, расположенных в пределах земельного участка:	данные отсутствуют		



ДОКУМЕНТ ПОДПИСАН
ЭЛЕКТРОННОЙ ПОДПИСЬЮ


Сертификат: 009F0BDC181A023B64597F1E2579BEFB50

Владелец: ФЕДЕРАЛЬНАЯ СЛУЖБА ГОСУДАРСТВЕННОЙ
РЕГИСТРАЦИИ, КАДАСТРА И КАРТОГРАФИИ
Действителен: с 02.08.2024 по 26.10.2025

полное наименование должности

инициалы, фамилия

Земельный участок			
вид объекта недвижимости			
Лист № 2 раздела 1	Всего листов раздела 1: 4	Всего разделов: 6	Всего листов выписки: 12
22.10.2024г. № КУВИ-001/2024-259309453			
Кадастровый номер:		29:22:071503:79	
Сведения о том, что земельный участок полностью расположен в границах зоны с особыми условиями использования территории, территории объекта культурного наследия, публичного сервитута:	Земельный участок полностью расположен в границах зоны с реестровым номером 29:00-6.248 от 26.10.2018, ограничение использования земельного участка в пределах зоны: На территории зоны охраняемого военного объекта строительство объектов капитального строительства, ввод в эксплуатацию оборудования, создающего искусственные, в том числе индустриальные, радиопомехи, а также размещение и эксплуатация стационарного или переносного приемо-передающего оборудования с мощностью передатчиков более 5 Вт осуществляются исключительно по согласованию с федеральным органом исполнительной власти (федеральным государственным органом), в ведении которого находится военный объект. При этом параметры электромагнитной совместимости оборудования, создающего радиопомехи военному объекту, определяются по внешней границе зоны охраняемого военного объекта. На территории зоны охраняемого военного объекта не допускается ликвидация дорог и переправ, а также осушение и отведение русел рек., вид/наименование: Зона охраняемого военного объекта РУФСБ России по Архангельской области, тип: Иные зоны с особыми условиями использования территории, дата решения: 12.01.2018, номер решения: 2с, наименование ОГВ/ОМСУ: ФСБ России Земельный участок полностью расположен в границах зоны с реестровым номером 29:00-6.279 от 31.10.2020, ограничение использования земельного участка в пределах зоны: В границах зон затопления, подтопления, в соответствии с законодательством Российской Федерации о градостроительной деятельности отнесенных к зонам с особыми условиями использования территорий, запрещаются: 1) размещение новых населенных пунктов и строительство объектов капитального строительства без обеспечения инженерной защиты таких населенных пунктов и объектов от затопления, подтопления; 2) использование сточных вод в целях регулирования плодородия почв; 3) размещение кладбищ, скотомогильников, объектов размещения отходов производства и потребления, химических, взрывчатых, токсичных, отравляющих и ядовитых веществ, пунктов хранения и захоронения радиоактивных отходов; 4) осуществление авиационных мер по борьбе с вредными организмами. Водный Кодекс Российской Федерации (от 03.06.2006 г. № 74-ФЗ), вид/наименование: Граница зоны подтопления муниципального образования «Город Архангельск» (территориальные округа Октябрьский, Ломоносовский, Майская Горка, Варавино-Фактория), тип: Иная зона с особыми условиями использования территории, решения: 1. дата решения: 03.06.2006, номер решения: 74-ФЗ, наименование ОГВ/ОМСУ: Российская Федерация 2. дата решения: 18.04.2014, номер решения: 360, наименование ОГВ/ОМСУ: Правительство Российской Федерации 3. дата решения: 01.10.2020, номер решения: 96, наименование ОГВ/ОМСУ: Двинско-Печорское бассейновое водное управление Федерального агентства водных ресурсов		
Сведения о том, что земельный участок расположен в границах особой экономической зоны, территории опережающего развития, зоны территориального развития в Российской Федерации, игорной зоны:	данные отсутствуют		

	 ДОКУМЕНТ ПОДПИСАН ЭЛЕКТРОННОЙ ПОДПИСЬЮ Сертификат: 009F0BDC181A023B64597F1E2579BEFB50 Владелец: ФЕДЕРАЛЬНАЯ СЛУЖБА ГОСУДАРСТВЕННОЙ РЕГИСТРАЦИИ, КАДАСТРА И КАРТОГРАФИИ Действителен: с 02.08.2024 по 26.10.2025	
полное наименование должности	инициалы, фамилия	

Земельный участок			
вид объекта недвижимости			
Лист № 3 раздела 1	Всего листов раздела 1: 4	Всего разделов: 6	Всего листов выписки: 12
22.10.2024г. № КУВИ-001/2024-259309453			
Кадастровый номер:		29:22:071503:79	
Сведения о том, что земельный участок расположен в границах особо охраняемой природной территории, Байкальской природной территории и ее экологических зон, лесопарковом зеленом поясе, охотничьего угодья, лесничества:		данные отсутствуют	
Сведения о расположении земельного участка и (или) расположенного на нем объекта недвижимости в границах территории, в отношении которой принято решение о резервировании земель для государственных или муниципальных нужд:		данные отсутствуют	
Сведения о результатах проведения государственного земельного надзора:		данные отсутствуют	
Сведения о расположении земельного участка в границах территории, в отношении которой утвержден проект межевания территории:		данные отсутствуют	
Условный номер земельного участка:		данные отсутствуют	
Сведения о принятии акта и (или) заключении договора, предусматривающих предоставление в соответствии с земельным законодательством исполнительным органом государственным органом власти или органом местного самоуправления, находящегося в государственной или муниципальной собственности земельного участка для строительства наемного дома социального использования или наемного дома коммерческого использования:		данные отсутствуют	
Сведения о том, что земельный участок или земельные участки образованы на основании решения об изъятии земельного участка и (или) расположенного на нем объекта недвижимости для государственных или муниципальных нужд:		данные отсутствуют	
Сведения о том, что земельный участок образован из земель или земельного участка, государственная собственность на которые не разграничена:		данные отсутствуют	
Сведения о наличии земельного спора о местоположении границ земельных участков:		данные отсутствуют	
Статус записи об объекте недвижимости:		Сведения об объекте недвижимости имеют статус "актуальные"	
Особые отметки:		Сведения об ограничениях права на объект недвижимости, обременениях данного объекта, не зарегистрированных в реестре прав, ограничений прав и обременений недвижимого имущества: вид	



ДОКУМЕНТ ПОДПИСАН
ЭЛЕКТРОННОЙ ПОДПИСЬЮ

Сертификат: 009F0BDC181A023B64597F1E2579BEFB50

Владелец: ФЕДЕРАЛЬНАЯ СЛУЖБА ГОСУДАРСТВЕННОЙ

РЕГИСТРАЦИИ, КАДАСТРА И КАРТОГРАФИИ

Действителен: с 02.08.2024 по 26.10.2025

полное наименование должности

инициалы, фамилия

Земельный участок			
вид объекта недвижимости			
Лист № 4 раздела 1	Всего листов раздела 1: 4	Всего разделов: 6	Всего листов выписки: 12
22.10.2024г. № КУВИ-001/2024-259309453			
Кадастровый номер:		29:22:071503:79	
		ограничения (обременения): ограничения прав на земельный участок, предусмотренные статьей 56 Земельного кодекса Российской Федерации; срок действия: с 26.10.2018; реквизиты документа-основания: распоряжение ФСБ России от 12.01.2018 № 2с выдан: ФСБ России. вид ограничения (обременения): ограничения прав на земельный участок, предусмотренные статьей 56 Земельного кодекса Российской Федерации; срок действия: с 06.05.2021; реквизиты документа-основания: водный кодекс РФ от 03.06.2006 № 74-ФЗ выдан: Российская Федерация; постановление "О зонах затопления, подтопления" от 18.04.2014 № 360 выдан: Правительство Российской Федерации; приказ "Об определении границ зон затопления, подтопления в административных границах муниципального образования "город Архангельск", Архангельской области" от 01.10.2020 № 96 выдан: Двинско-Печорское бассейновое водное управление Федерального агентства водных ресурсов. Сведения, необходимые для заполнения раздела: 4 - Сведения о частях земельного участка, отсутствуют.	
Получатель выписки:		Демин Александр Анатольевич	

полное наименование должности	 ДОКУМЕНТ ПОДПИСАН ЭЛЕКТРОННОЙ ПОДПИСЬЮ Сертификат: 009F0BDC181A023B64597F1E2579BEFB50 Владелец: ФЕДЕРАЛЬНАЯ СЛУЖБА ГОСУДАРСТВЕННОЙ РЕГИСТРАЦИИ, КАДАСТРА И КАРТОГРАФИИ Действителен: с 02.08.2024 по 26.10.2025	инициалы, фамилия
-------------------------------	---	-------------------

Выписка из Единого государственного реестра недвижимости об объекте недвижимости
Сведения о зарегистрированных правах

Земельный участок			
вид объекта недвижимости			

Лист № 1 раздела 2	Всего листов раздела 2: 3	Всего разделов: 6	Всего листов выписки: 12
--------------------	---------------------------	-------------------	--------------------------

22.10.2024г. № КУВИ-001/2024-259309453	
Кадастровый номер:	29:22:071503:79

1	Правообладатель (правообладатели):	1.1	данные о правообладателе отсутствуют
	Сведения о возможности предоставления третьим лицам персональных данных физического лица:	1.1.1	данные отсутствуют
2	Вид, номер, дата и время государственной регистрации права:	2.1	не зарегистрировано
3	Сведения об осуществлении государственной регистрации сделки, права без необходимого в силу закона согласия третьего лица, органа:	3.1	данные отсутствуют
4	Ограничение прав и обременение объекта недвижимости:		
	4.1 вид:		Аренда
	дата государственной регистрации:		20.04.2016 16:42:43
	номер государственной регистрации:		29-29/001-29/001/061/2016-297/2
	срок, на который установлены ограничение прав и обременение объекта недвижимости:		Срок действия с 30.11.2011 с 30.11.2011 на 5 лет
	лицо, в пользу которого установлены ограничение прав и обременение объекта недвижимости:		Физическое лицо
	сведения о возможности предоставления третьим лицам персональных данных физического лица		данные отсутствуют
	основание государственной регистрации:		Договор уступки прав аренды земельного участка, выдан 01.01.2016, дата государственной регистрации: 20.04.2016, номер государственной регистрации: 29-29/001-29/001/061/2016-297/1 Договор аренды земельного участка, № 768-7(вф), выдан 13.10.2011, дата государственной регистрации: 30.11.2011, номер государственной регистрации: 29-29-01/124/2011-265
	сведения об осуществлении государственной регистрации сделки, права, ограничения права без необходимого в силу закона согласия третьего лица, органа:		данные отсутствуют
	сведения об управляющем залогом и о договоре управления залогом, если такой договор заключен для управления ипотекой:		данные отсутствуют



ДОКУМЕНТ ПОДПИСАН
ЭЛЕКТРОННОЙ ПОДПИСЬЮ

Сертификат: 009F0BDC181A023B64597F1E2579BEFB50

Владелец: ФЕДЕРАЛЬНАЯ СЛУЖБА ГОСУДАРСТВЕННОЙ
РЕГИСТРАЦИИ, КАДАСТРА И КАРТОГРАФИИ
Действителен: с 02.08.2024 по 26.10.2025

полное наименование должности

инициалы, фамилия

Земельный участок		
вид объекта недвижимости		
Лист № 2 раздела 2	Всего листов раздела 2: 3	Всего разделов: 6
22.10.2024г. № КУВИ-001/2024-259309453		
Кадастровый номер:	29:22:071503:79	
	сведения о депозитарии, который осуществляет хранение бездвиженной документарной закладной или электронной закладной:	
	ведения о внесении изменений или дополнений в регистрационную запись об ипотеке:	
5	Договоры участия в долевом строительстве:	не зарегистрировано
6	Заявленные в судебном порядке права требования:	данные отсутствуют
7	Сведения о возможности предоставления третьим лицам персональных данных физического лица	данные отсутствуют
8	Сведения о возражении в отношении зарегистрированного права:	данные отсутствуют
9	Сведения о наличии решения об изъятии объекта недвижимости для государственных и муниципальных нужд:	данные отсутствуют
10	Сведения о невозможности государственной регистрации без личного участия правообладателя или его законного представителя:	данные отсутствуют
11	Правопритязания и сведения о наличии поступивших, но не рассмотренных заявлений о проведении государственной регистрации права (перехода, прекращения права), ограничения права или обременения объекта недвижимости, сделки в отношении объекта недвижимости:	отсутствуют



ДОКУМЕНТ ПОДПИСАН
ЭЛЕКТРОННОЙ ПОДПИСЬЮ

Сертификат: 009F0BDC181A023B64597F1E2579BEFB50

Владелец: ФЕДЕРАЛЬНАЯ СЛУЖБА ГОСУДАРСТВЕННОЙ

РЕГИСТРАЦИИ, КАДАСТРА И КАРТОГРАФИИ

Действителен: с 02.08.2024 по 26.10.2025

полное наименование должности

инициалы, фамилия

Земельный участок			
вид объекта недвижимости			
Лист № 3 раздела 2	Всего листов раздела 2: 3	Всего разделов: 6	Всего листов выписки: 12
22.10.2024г. № КУВИ-001/2024-259309453			
Кадастровый номер:		29:22:071503:79	
11	Сведения о невозможности государственной регистрации перехода, прекращения, ограничения права на земельный участок из земель сельскохозяйственного назначения:	данные отсутствуют	

полное наименование должности	 ДОКУМЕНТ ПОДПИСАН ЭЛЕКТРОННОЙ ПОДПИСЬЮ Сертификат: 009F0BDC181A023B64597F1E2579BEFB50 Владелец: ФЕДЕРАЛЬНАЯ СЛУЖБА ГОСУДАРСТВЕННОЙ РЕГИСТРАЦИИ, КАДАСТРА И КАРТОГРАФИИ Действителен: с 02.08.2024 по 26.10.2025	инициалы, фамилия
-------------------------------	---	-------------------

Выписка из Единого государственного реестра недвижимости об объекте недвижимости
Описание местоположения земельного участка

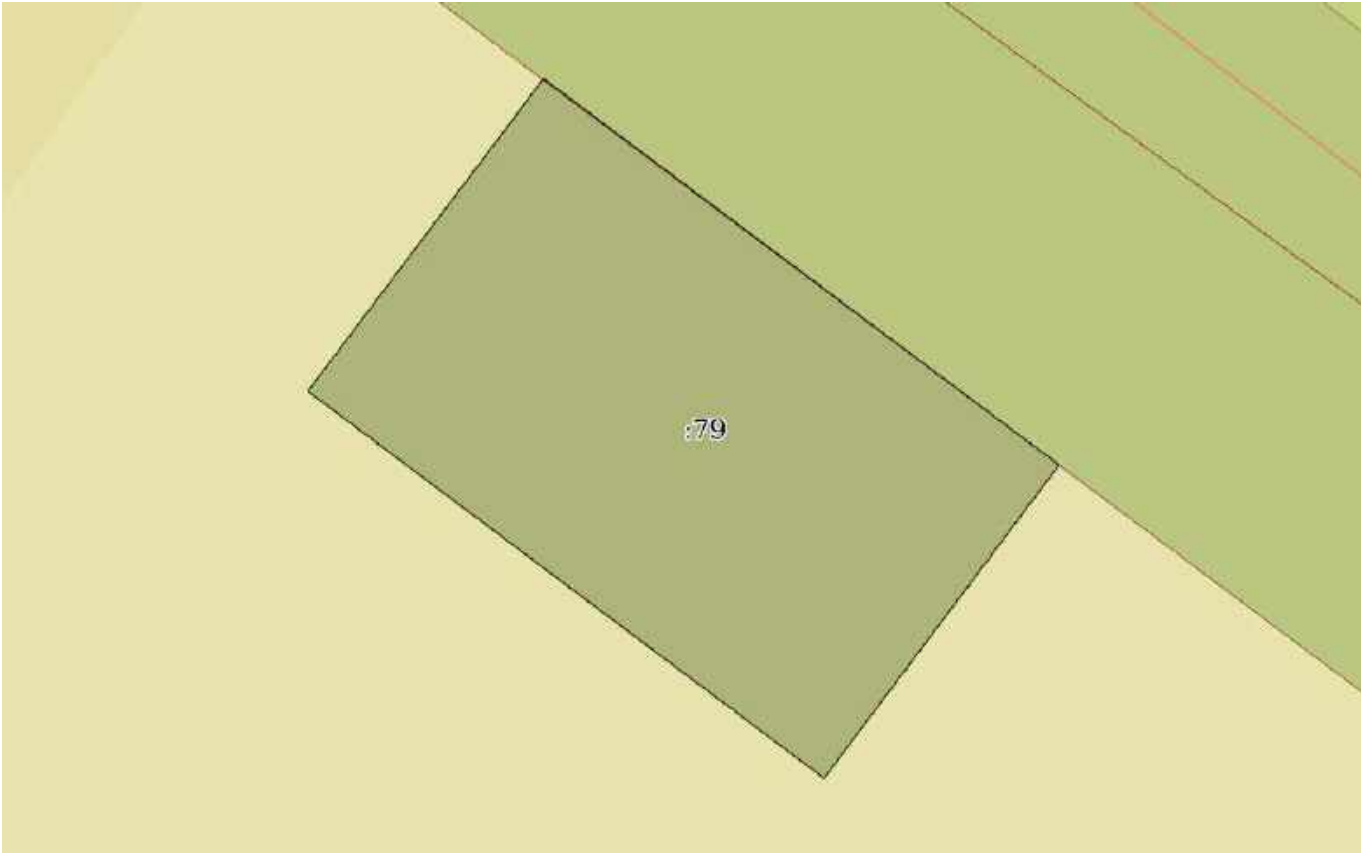
Земельный участок
вид объекта недвижимости

Лист № 1 раздела 3 Всего листов раздела 3: 1 Всего разделов: 6 Всего листов выписки: 12

22.10.2024г. № КУВИ-001/2024-259309453


Кадастровый номер: 29:22:071503:79

План (чертеж, схема) земельного участка



Масштаб 1:100 Условные обозначения:

полное наименование должности инициалы, фамилия



 ДОКУМЕНТ ПОДПИСАН
 ЭЛЕКТРОННОЙ ПОДПИСЬЮ
 Сертификат: 009F0BDC181A023B64597F1E2579BEFB50
 Владелец: ФЕДЕРАЛЬНАЯ СЛУЖБА ГОСУДАРСТВЕННОЙ
 РЕГИСТРАЦИИ, КАДАСТРА И КАРТОГРАФИИ
 Действителен: с 02.08.2024 по 26.10.2025

Выписка из Единого государственного реестра недвижимости об объекте недвижимости

Описание местоположения земельного участка

Земельный участок			
вид объекта недвижимости			
Лист № 1 раздела 3.1	Всего листов раздела 3.1: 1	Всего разделов: 6	Всего листов выписки: 12
22.10.2024г. № КУВИ-001/2024-259309453			
Кадастровый номер:		29:22:071503:79	

Описание местоположения границ земельного участка							
№ п/п	Номер точки		Дирекционный угол	Горизонтальное проложение, м	Описание закрепления на местности	Кадастровые номера смежных участков	Сведения об адресах правообладателей смежных земельных участков
	начальная	конечная					
1	2	3	4	5	6	7	8
1	1.1.1	1.1.2	126°51.4'	8.64	данные отсутствуют	29:22:000000:8080(1)	данные отсутствуют
2	1.1.2	1.1.3	216°52.2'	5.25	данные отсутствуют	данные отсутствуют	данные отсутствуют
3	1.1.3	1.1.4	306°52.2'	8.65	данные отсутствуют	данные отсутствуют	данные отсутствуют
4	1.1.4	1.1.1	37°1.4'	5.25	данные отсутствуют	данные отсутствуют	данные отсутствуют

	 <p>ДОКУМЕНТ ПОДПИСАН ЭЛЕКТРОННОЙ ПОДПИСЬЮ</p> <p>Сертификат: 009F0BDC181A023B64597F1E2579BEFB50 Владелец: ФЕДЕРАЛЬНАЯ СЛУЖБА ГОСУДАРСТВЕННОЙ РЕГИСТРАЦИИ, КАДАСТРА И КАРТОГРАФИИ Действителен: с 02.08.2024 по 26.10.2025</p>	
полное наименование должности	инициалы, фамилия	

Выписка из Единого государственного реестра недвижимости об объекте недвижимости

Описание местоположения земельного участка

Земельный участок			
вид объекта недвижимости			
Лист № 1 раздела 3.2	Всего листов раздела 3.2: 1	Всего разделов: 6	Всего листов выписки: 12
22.10.2024г. № КУВИ-001/2024-259309453			
Кадастровый номер:		29:22:071503:79	

Сведения о характерных точках границы земельного участка				
Система координат МСК-29 зона 2				
Номер точки	Координаты, м		Описание закрепления на местности	Средняя квадратичная погрешность определения координат характерных точек границ земельного участка, м
	X	Y		
1	2	3	4	5
1	646534.88	2528855.9	-	0.1
2	646529.7	2528862.81	-	0.1
3	646525.5	2528859.66	-	0.1
4	646530.69	2528852.74	-	0.1
1	646534.88	2528855.9	-	0.1

полное наименование должности		ДОКУМЕНТ ПОДПИСАН ЭЛЕКТРОННОЙ ПОДПИСЬЮ	инициалы, фамилия
	Сертификат: 009F0BDC181A023B64597F1E2579BEFB50 Владелец: ФЕДЕРАЛЬНАЯ СЛУЖБА ГОСУДАРСТВЕННОЙ РЕГИСТРАЦИИ, КАДАСТРА И КАРТОГРАФИИ Действителен: с 02.08.2024 по 26.10.2025		

Выписка из Единого государственного реестра недвижимости об объекте недвижимости

Сведения о частях земельного участка

Земельный участок			
вид объекта недвижимости			
Лист № 1 раздела 4.1	Всего листов раздела 4.1: 2	Всего разделов: 6	Всего листов выписки: 12
22.10.2024г. № КУВИ-001/2024-259309453			
Кадастровый номер:		29:22:071503:79	

Учетный номер части	Площадь, м2	Содержание ограничения в использовании или ограничения права на объект недвижимости или обременения объекта недвижимости
1	2	3
	Весь	вид ограничения (обременения): ограничения прав на земельный участок, предусмотренные статьей 56 Земельного кодекса Российской Федерации; Срок действия: не установлен; реквизиты документа-основания: распоряжение ФСБ России от 12.01.2018 № 2с выдан: ФСБ России; Содержание ограничения (обременения): На территории зоны охраняемого военного объекта строительство объектов капитального строительства, ввод в эксплуатацию оборудования, создающего искусственные, в том числе индустриальные, радиопомехи, а также размещение и эксплуатация стационарного или переносного приемо-передающего оборудования с мощностью передатчиков более 5 Вт осуществляются исключительно по согласованию с федеральным органом исполнительной власти (федеральным государственным органом), в ведении которого находится военный объект. При этом параметры электромагнитной совместимости оборудования, создающего радиопомехи военному объекту, определяются по внешней границе зоны охраняемого военного объекта. На территории зоны охраняемого военного объекта не допускается ликвидация дорог и переправ, а также осушение и отведение русел рек.; Реестровый номер границы: 29:00-6.248; Вид объекта реестра границ: Зона с особыми условиями использования территории; Вид зоны по документу: Зона охраняемого военного объекта РУФСБ России по Архангельской области; Тип зоны: Иные зоны с особыми условиями использования территории
	Весь	вид ограничения (обременения): ограничения прав на земельный участок, предусмотренные статьей 56 Земельного кодекса Российской Федерации; Срок действия: не установлен; реквизиты документа-основания: водный кодекс РФ от 03.06.2006 № 74-ФЗ выдан: Российская Федерация; постановление "О зонах затопления, подтопления" от 18.04.2014 № 360 выдан: Правительство Российской Федерации; приказ "Об определении границ зон затопления, подтопления в административных границах муниципального образования "город Архангельск", Архангельской области" от 01.10.2020 № 96 выдан: Двинско-Печорское бассейновое водное управление Федерального агентства водных ресурсов; Содержание ограничения (обременения): В границах зон затопления, подтопления, в соответствии с законодательством Российской Федерации о градостроительной деятельности отнесенных к зонам с особыми условиями использования территорий, запрещаются: 1) размещение новых населенных пунктов и строительство объектов капитального строительства без обеспечения инженерной защиты таких населенных пунктов и объектов от затопления, подтопления; 2) использование сточных вод в целях регулирования плодородия почв; 3) размещение кладбищ, скотомогильников, объектов размещения отходов производства и



ДОКУМЕНТ ПОДПИСАН
ЭЛЕКТРОННОЙ ПОДПИСЬЮ

Сертификат: 009F0BDC181A023B64597F1E2579BEFB50

Владелец: ФЕДЕРАЛЬНАЯ СЛУЖБА ГОСУДАРСТВЕННОЙ

РЕГИСТРАЦИИ, КАДАСТРА И КАРТОГРАФИИ

Действителен: с 02.08.2024 по 26.10.2025

полное наименование должности

инициалы, фамилия

Земельный участок			
вид объекта недвижимости			
Лист № 2 раздела 4.1	Всего листов раздела 4.1: 2	Всего разделов: 6	Всего листов выписки: 12
22.10.2024г. № КУВИ-001/2024-259309453			
Кадастровый номер:		29:22:071503:79	
		потребления, химических, взрывчатых, токсичных, отравляющих и ядовитых веществ, пунктов хранения и захоронения радиоактивных отходов; 4) осуществление авиационных мер по борьбе с вредными организмами. Водный Кодекс Российской Федерации (от 03.06.2006 г. № 74-ФЗ); Реестровый номер границы: 29:00-6.279; Вид объекта реестра границ: Зона с особыми условиями использования территории; Вид зоны по документу: Граница зоны подтопления муниципального образования «Город Архангельск» (территориальные округа Октябрьский, Ломоносовский, Майская Горка, Варавино-Фактория); Тип зоны: Иная зона с особыми условиями использования территории	

полное наименование должности	 ДОКУМЕНТ ПОДПИСАН ЭЛЕКТРОННОЙ ПОДПИСЬЮ Сертификат: 009F0BDC181A023B64597F1E2579BEFB50 Владелец: ФЕДЕРАЛЬНАЯ СЛУЖБА ГОСУДАРСТВЕННОЙ РЕГИСТРАЦИИ, КАДАСТРА И КАРТОГРАФИИ Действителен: с 02.08.2024 по 26.10.2025	инициалы, фамилия
-------------------------------	---	-------------------

Филиал публично-правовой компании "Роскадастр" по Архангельской области и Ненецкому автономному округу
полное наименование органа регистрации прав

Выписка из Единого государственного реестра недвижимости об объекте недвижимости

Сведения о характеристиках объекта недвижимости

На основании запроса от 21.10.2024, поступившего на рассмотрение 21.10.2024, сообщаем, что согласно записям Единого государственного реестра недвижимости:

Раздел 1 Лист 1

Земельный участок			
вид объекта недвижимости			
Лист № 1 раздела 1	Всего листов раздела 1: 4	Всего разделов: 8	Всего листов выписки: 14
22.10.2024г. № КУВИ-001/2024-259309522			
Кадастровый номер:	29:22:071503:1077		
Номер кадастрового квартала:	29:22:071503		
Дата присвоения кадастрового номера:	18.08.2014		
Ранее присвоенный государственный учетный номер:	данные отсутствуют		
Местоположение:	Архангельская область, г. Архангельск, территориальный округ Варавино-Фактория, пр-кт Ленинградский		
Площадь:	4112 +/- 37		
Кадастровая стоимость, руб.:	6931788.36		
Кадастровые номера расположенных в пределах земельного участка объектов недвижимости:	29:22:071503:1659, 29:22:071503:1658, 29:22:071503:1656, 29:22:071503:1655, 29:22:071503:1654, 29:22:071503:1581, 29:22:071503:1657, 29:22:071503:1666, 29:22:071503:1663, 29:22:071503:1665, 29:22:071503:1998		
Кадастровые номера объектов недвижимости, из которых образован объект недвижимости:	данные отсутствуют		
Кадастровые номера образованных объектов недвижимости:	29:22:071503:1572		
Категория земель:	Земли населенных пунктов		
Виды разрешенного использования:	Для размещения многоэтажного жилого дома		
Сведения о кадастровом инженере:	Петропавловский Михаил Сергеевич, дата завершения кадастровых работ: 05.12.2014		
Сведения о лесах, водных объектах и об иных природных объектах, расположенных в пределах земельного участка:	данные отсутствуют		



ДОКУМЕНТ ПОДПИСАН
ЭЛЕКТРОННОЙ ПОДПИСЬЮ

Сертификат: 009F0BDC181A023B64597F1E2579BEFB50

Владелец: ФЕДЕРАЛЬНАЯ СЛУЖБА ГОСУДАРСТВЕННОЙ
РЕГИСТРАЦИИ, КАДАСТРА И КАРТОГРАФИИ
Действителен: с 02.08.2024 по 26.10.2025

полное наименование должности

инициалы, фамилия

Земельный участок			
вид объекта недвижимости			
Лист № 2 раздела 1	Всего листов раздела 1: 4	Всего разделов: 8	Всего листов выписки: 14
22.10.2024г. № КУВИ-001/2024-259309522			
Кадастровый номер:		29:22:071503:1077	
Сведения о том, что земельный участок полностью расположен в границах зоны с особыми условиями использования территории, территории объекта культурного наследия, публичного сервитута:		Земельный участок полностью расположен в границах зоны с реестровым номером 29:00-6.248 от 26.10.2018, ограничение использования земельного участка в пределах зоны: На территории зоны охраняемого военного объекта строительство объектов капитального строительства, ввод в эксплуатацию оборудования, создающего искусственные, в том числе промышленные, радиопомехи, а также размещение и эксплуатация стационарного или переносного приемо-передающего оборудования с мощностью передатчиков более 5 Вт осуществляются исключительно по согласованию с федеральным органом исполнительной власти (федеральным государственным органом), в ведении которого находится военный объект. При этом параметры электромагнитной совместимости оборудования, создающего радиопомехи военному объекту, определяются по внешней границе зоны охраняемого военного объекта. На территории зоны охраняемого военного объекта не допускается ликвидация дорог и переправ, а также осушение и отведение русел рек., вид/наименование: Зона охраняемого военного объекта РУФСБ России по Архангельской области, тип: Иные зоны с особыми условиями использования территории, дата решения: 12.01.2018, номер решения: 2с, наименование ОГВ/ОМСУ: ФСБ России	
Сведения о том, что земельный участок расположен в границах особой экономической зоны, территории опережающего развития, зоны территориального развития в Российской Федерации, игорной зоны:		данные отсутствуют	
Сведения о том, что земельный участок расположен в границах особо охраняемой природной территории, Байкальской природной территории и ее экологических зон, лесопарковом зеленом поясе, охотничьего угодья, лесничества:		данные отсутствуют	
Сведения о расположении земельного участка и (или) расположенного на нем объекта недвижимости в границах территории, в отношении которой принято решение о резервировании земель для государственных или муниципальных нужд:		данные отсутствуют	
Сведения о результатах проведения государственного земельного надзора:		данные отсутствуют	
Сведения о расположении земельного участка в границах территории, в отношении которой утвержден проект межевания территории:		данные отсутствуют	
Условный номер земельного участка:		данные отсутствуют	



ДОКУМЕНТ ПОДПИСАН
ЭЛЕКТРОННОЙ ПОДПИСЬЮ

Сертификат: 009F0BDC181A023B64597F1E2579BEFB50

Владелец: ФЕДЕРАЛЬНАЯ СЛУЖБА ГОСУДАРСТВЕННОЙ
РЕГИСТРАЦИИ, КАДАСТРА И КАРТОГРАФИИ
Действителен: с 02.08.2024 по 26.10.2025

полное наименование должности

инициалы, фамилия

Земельный участок			
вид объекта недвижимости			
Лист № 3 раздела 1	Всего листов раздела 1: 4	Всего разделов: 8	Всего листов выписки: 14
22.10.2024г. № КУВИ-001/2024-259309522			
Кадастровый номер:		29:22:071503:1077	
Сведения о принятии акта и (или) заключении договора, предусматривающих предоставление в соответствии с земельным законодательством исполнительным органом государственным органом власти или органом местного самоуправления, находящегося в государственной или муниципальной собственности земельного участка для строительства наемного дома социального использования или наемного дома коммерческого использования:	данные отсутствуют		
Сведения о том, что земельный участок или земельные участки образованы на основании решения об изъятии земельного участка и (или) расположенного на нем объекта недвижимости для государственных или муниципальных нужд:	данные отсутствуют		
Сведения о том, что земельный участок образован из земель или земельного участка, государственная собственность на которые не разграничена:	данные отсутствуют		
Сведения о наличии земельного спора о местоположении границ земельных участков:	данные отсутствуют		
Статус записи об объекте недвижимости:	Сведения об объекте недвижимости имеют статус "актуальные"		
Особые отметки:	Общее имущество собственников помещений в многоквартирном доме. Для данного земельного участка обеспечен доступ посредством земельного участка (земельных участков) с кадастровым номером (кадастровыми номерами): земли общего пользования. Сведения об ограничениях права на объект недвижимости, обременениях данного объекта, не зарегистрированных в реестре прав, ограничений прав и обременений недвижимого имущества: вид ограничения (обременения): ограничения прав на земельный участок, предусмотренные статьей 56 Земельного кодекса Российской Федерации; срок действия: с 26.10.2018; реквизиты документа-основания: распоряжение ФСБ России от 12.01.2018 № 2с выдан: ФСБ России. вид ограничения (обременения): ограничения прав на земельный участок, предусмотренные статьей 56 Земельного кодекса Российской Федерации; срок действия: с 06.05.2021; реквизиты документа-основания: водный кодекс РФ от 03.06.2006 № 74-ФЗ выдан: Российская Федерация; постановление "О зонах затопления, подтопления" от 18.04.2014 № 360 выдан: Правительство Российской Федерации; приказ "Об определении границ зон затопления, подтопления в административных границах муниципального образования "город Архангельск", Архангельской области" от 01.10.2020 № 96 выдан: Двинско-Печорское бассейновое водное управление Федерального агентства водных ресурсов.		



ДОКУМЕНТ ПОДПИСАН
ЭЛЕКТРОННОЙ ПОДПИСЬЮ

Сертификат: 009F0BDC181A023B64597F1E2579BEFB50

Владелец: ФЕДЕРАЛЬНАЯ СЛУЖБА ГОСУДАРСТВЕННОЙ

РЕГИСТРАЦИИ, КАДАСТРА И КАРТОГРАФИИ

Действителен: с 02.08.2024 по 26.10.2025

полное наименование должности

инициалы, фамилия

Земельный участок			
вид объекта недвижимости			
Лист № 4 раздела 1	Всего листов раздела 1: 4	Всего разделов: 8	Всего листов выписки: 14
22.10.2024г. № КУВИ-001/2024-259309522			
Кадастровый номер:	29:22:071503:1077		
Получатель выписки:	Демин Александр Анатольевич		

полное наименование должности	 ДОКУМЕНТ ПОДПИСАН ЭЛЕКТРОННОЙ ПОДПИСЬЮ Сертификат: 009F0BDC181A023B64597F1E2579BEFB50 Владелец: ФЕДЕРАЛЬНАЯ СЛУЖБА ГОСУДАРСТВЕННОЙ РЕГИСТРАЦИИ, КАДАСТРА И КАРТОГРАФИИ Действителен: с 02.08.2024 по 26.10.2025	инициалы, фамилия

Выписка из Единого государственного реестра недвижимости об объекте недвижимости
Сведения о зарегистрированных правах

Земельный участок			
вид объекта недвижимости			
Лист № 1 раздела 2	Всего листов раздела 2: 3	Всего разделов: 8	Всего листов выписки: 14
22.10.2024г. № КУВИ-001/2024-259309522			
Кадастровый номер:		29:22:071503:1077	
1	Правообладатель (правообладатели):	1.1	Собственники помещений в многоквартирном доме
	Сведения о возможности предоставления третьим лицам персональных данных физического лица:	1.1.1	данные отсутствуют
2	Вид, номер, дата и время государственной регистрации права:	2.1	Общая долевая собственность, Доля в праве общей долевой собственности пропорциональна размеру общей площади 29:22:071503:1632 Доля в праве общей долевой собственности пропорциональна размеру общей площади 29:22:071503:1632 29:22:071503:1077-29/188/2022-15 10.01.2022 08:28:44
3	Сведения об осуществлении государственной регистрации сделки, права без необходимого в силу закона согласия третьего лица, органа:	3.1	данные отсутствуют
4	Ограничение прав и обременение объекта недвижимости:	не зарегистрировано	
1	Правообладатель (правообладатели):	1.2	Собственники помещений в многоквартирном доме
	Сведения о возможности предоставления третьим лицам персональных данных физического лица:	1.2.1	данные отсутствуют
2	Вид, номер, дата и время государственной регистрации права:	2.2	Общая долевая собственность, Доля в праве общей долевой собственности пропорциональна размеру общей площади 29:22:071503:1614 доля в праве общей долевой собственности пропорциональна размеру общей площади 29:22:071503:1614 29:22:071503:1077-29/188/2021-14 19.12.2021 16:23:14
3	Сведения об осуществлении государственной регистрации сделки, права без необходимого в силу закона согласия третьего лица, органа:	3.2	данные отсутствуют
4	Ограничение прав и обременение объекта недвижимости:	не зарегистрировано	
1	Правообладатель (правообладатели):	1.3	Собственники помещений в многоквартирном доме
	Сведения о возможности предоставления третьим лицам персональных данных физического лица:	1.3.1	данные отсутствуют



ДОКУМЕНТ ПОДПИСАН
ЭЛЕКТРОННОЙ ПОДПИСЬЮ

Сертификат: 009F0BDC181A023B64597F1E2579BEFB50

Владелец: ФЕДЕРАЛЬНАЯ СЛУЖБА ГОСУДАРСТВЕННОЙ

РЕГИСТРАЦИИ, КАДАСТРА И КАРТОГРАФИИ

Действителен: с 02.08.2024 по 26.10.2025

полное наименование должности

инициалы, фамилия

Земельный участок			
вид объекта недвижимости			
Лист № 2 раздела 2	Всего листов раздела 2: 3	Всего разделов: 8	Всего листов выписки: 14
22.10.2024г. № КУВИ-001/2024-259309522			
Кадастровый номер:		29:22:071503:1077	
2	Вид, номер, дата и время государственной регистрации права:	2.3	Общая долевая собственность, Доля в праве общей долевой собственности пропорциональна размеру общей площади 29:22:071503:1653 доля в праве общей долевой собственности пропорциональна размеру общей площади 29:22:071503:1653 29:22:071503:1077-29/188/2021-13 19.12.2021 09:20:24
3	Сведения об осуществлении государственной регистрации сделки, права без необходимого в силу закона согласия третьего лица, органа:	3.3	данные отсутствуют
4	Ограничение прав и обременение объекта недвижимости: не зарегистрировано		
1	Правообладатель (правообладатели):	1.4	Собственники помещений в многоквартирном доме
	Сведения о возможности предоставления третьим лицам персональных данных физического лица:	1.4.1	данные отсутствуют
2	Вид, номер, дата и время государственной регистрации права:	2.4	Общая долевая собственность, Доля в праве общей долевой собственности пропорциональна размеру общей площади 29:22:071503:1608 доля в праве общей долевой собственности пропорциональна размеру общей площади 29:22:071503:1608 29:22:071503:1077-29/188/2021-11 16.12.2021 18:41:55
3	Сведения об осуществлении государственной регистрации сделки, права без необходимого в силу закона согласия третьего лица, органа:	3.4	данные отсутствуют
4	Ограничение прав и обременение объекта недвижимости: не зарегистрировано		
1	Правообладатель (правообладатели):	1.5	Собственники помещений в многоквартирном доме
	Сведения о возможности предоставления третьим лицам персональных данных физического лица:	1.5.1	данные отсутствуют
2	Вид, номер, дата и время государственной регистрации права:	2.5	Общая долевая собственность, Доля в праве общей долевой собственности пропорциональна размеру общей площади 29:22:071503:1607 доля в праве общей долевой собственности пропорциональна размеру общей площади 29:22:071503:1607 29:22:071503:1077-29/188/2021-10 14.12.2021 17:55:03
3	Сведения об осуществлении государственной регистрации сделки, права без необходимого в силу закона согласия третьего лица, органа:	3.5	данные отсутствуют
4	Ограничение прав и обременение объекта недвижимости: не зарегистрировано		
5	Договоры участия в долевом строительстве: не зарегистрировано		



ДОКУМЕНТ ПОДПИСАН
ЭЛЕКТРОННОЙ ПОДПИСЬЮ

Сертификат: 009F0BDC181A023B64597F1E2579BEFB50

Владелец: ФЕДЕРАЛЬНАЯ СЛУЖБА ГОСУДАРСТВЕННОЙ

РЕГИСТРАЦИИ, КАДАСТРА И КАРТОГРАФИИ

Действителен: с 02.08.2024 по 26.10.2025

полное наименование должности

инициалы, фамилия

Земельный участок		
вид объекта недвижимости		
Лист № 3 раздела 2	Всего листов раздела 2: 3	Всего разделов: 8
Всего листов выписки: 14		
22.10.2024г. № КУВИ-001/2024-259309522		
Кадастровый номер:	29:22:071503:1077	
6	Заявленные в судебном порядке права требования:	данные отсутствуют
7	Сведения о возможности предоставления третьим лицам персональных данных физического лица	данные отсутствуют
8	Сведения о возражении в отношении зарегистрированного права:	данные отсутствуют
9	Сведения о наличии решения об изъятии объекта недвижимости для государственных и муниципальных нужд:	данные отсутствуют
10	Сведения о невозможности государственной регистрации без личного участия правообладателя или его законного представителя:	данные отсутствуют
11	Правопритязания и сведения о наличии поступивших, но не рассмотренных заявлений о проведении государственной регистрации права (перехода, прекращения права), ограничения права или обременения объекта недвижимости, сделки в отношении объекта недвижимости:	отсутствуют
11	Сведения о невозможности государственной регистрации перехода, прекращения, ограничения права на земельный участок из земель сельскохозяйственного назначения:	данные отсутствуют

полное наименование должности	 ДОКУМЕНТ ПОДПИСАН ЭЛЕКТРОННОЙ ПОДПИСЬЮ	инициалы, фамилия
	Сертификат: 009F0BDC181A023B64597F1E2579BEFB50 Владелец: ФЕДЕРАЛЬНАЯ СЛУЖБА ГОСУДАРСТВЕННОЙ РЕГИСТРАЦИИ, КАДАСТРА И КАРТОГРАФИИ Действителен: с 02.08.2024 по 26.10.2025	

Выписка из Единого государственного реестра недвижимости об объекте недвижимости
Описание местоположения земельного участка

Земельный участок			
вид объекта недвижимости			
Лист № 1 раздела 3	Всего листов раздела 3: 1	Всего разделов: 8	Всего листов выписки: 14
22.10.2024г. № КУВИ-001/2024-259309522			
Кадастровый номер:		29:22:071503:1077	

План (чертеж, схема) земельного участка



Масштаб 1:900

Условные обозначения:


полное наименование должности	 ДОКУМЕНТ ПОДПИСАН ЭЛЕКТРОННОЙ ПОДПИСЬЮ Сертификат: 009F0BDC181A023B64597F1E2579BEFB50 Владелец: ФЕДЕРАЛЬНАЯ СЛУЖБА ГОСУДАРСТВЕННОЙ РЕГИСТРАЦИИ, КАДАСТРА И КАРТОГРАФИИ Действителен: с 02.08.2024 по 26.10.2025	инициалы, фамилия
-------------------------------	---	-------------------

Выписка из Единого государственного реестра недвижимости об объекте недвижимости

Описание местоположения земельного участка

Земельный участок			
вид объекта недвижимости			
Лист № 1 раздела 3.1	Всего листов раздела 3.1: 1	Всего разделов: 8	Всего листов выписки: 14
22.10.2024г. № КУВИ-001/2024-259309522			
Кадастровый номер:		29:22:071503:1077	

Описание местоположения границ земельного участка							
№ п/п	Номер точки		Дирекционный угол	Горизонтальное проложение, м	Описание закрепления на местности	Кадастровые номера смежных участков	Сведения об адресах правообладателей смежных земельных участков
	начальная	конечная					
1	2	3	4	5	6	7	8
1	1.1.1	1.1.2	126°53.5'	66.22	данные отсутствуют	29:22:000000:8080(1)	данные отсутствуют
2	1.1.2	1.1.3	219°22.5'	14.64	данные отсутствуют	29:22:071503:1572	данные отсутствуют
3	1.1.3	1.1.4	307°25.4'	1.45	данные отсутствуют	29:22:071503:1572	данные отсутствуют
4	1.1.4	1.1.5	217°2.0'	25.87	данные отсутствуют	29:22:071503:1572	данные отсутствуют
5	1.1.5	1.1.6	127°3.1'	5.68	данные отсутствуют	29:22:071503:1572	данные отсутствуют
6	1.1.6	1.1.7	216°59.8'	23.41	данные отсутствуют	29:22:071503:1572	данные отсутствуют
7	1.1.7	1.1.8	306°57.5'	54.94	данные отсутствуют	данные отсутствуют	данные отсутствуют
8	1.1.8	1.1.9	358°38.7'	23.69	данные отсутствуют	29:22:071503:1085(1)	данные отсутствуют
9	1.1.9	1.1.1	36°45.7'	45.25	данные отсутствуют	данные отсутствуют	данные отсутствуют

полное наименование должности	 ДОКУМЕНТ ПОДПИСАН ЭЛЕКТРОННОЙ ПОДПИСЬЮ	инициалы, фамилия
	Сертификат: 009F0BDC181A023B64597F1E2579BEFB50 Владелец: ФЕДЕРАЛЬНАЯ СЛУЖБА ГОСУДАРСТВЕННОЙ РЕГИСТРАЦИИ, КАДАСТРА И КАРТОГРАФИИ Действителен: с 02.08.2024 по 26.10.2025	

Выписка из Единого государственного реестра недвижимости об объекте недвижимости
Описание местоположения земельного участка

Земельный участок			
вид объекта недвижимости			
Лист № 1 раздела 3.2	Всего листов раздела 3.2: 1	Всего разделов: 8	Всего листов выписки: 14
22.10.2024г. № КУВИ-001/2024-259309522			
Кадастровый номер:		29:22:071503:1077	

Сведения о характерных точках границы земельного участка				
Система координат				
Номер точки	Координаты, м		Описание закрепления на местности	Средняя квадратичная погрешность определения координат характерных точек границ земельного участка, м
	X	Y		
1	2	3	4	5
1	646437.19	2528986.34	-	0.1
2	646397.44	2529039.3	-	-
3	646386.12	2529030.01	-	-
4	646387	2529028.86	-	-
5	646366.35	2529013.28	-	-
6	646362.93	2529017.81	-	-
7	646344.23	2529003.72	-	-
8	646377.26	2528959.82	-	0.1
9	646400.94	2528959.26	-	0.1
1	646437.19	2528986.34	-	0.1

полное наименование должности	 ДОКУМЕНТ ПОДПИСАН ЭЛЕКТРОННОЙ ПОДПИСЬЮ	инициалы, фамилия
	Сертификат: 009F0BDC181A023B64597F1E2579BEFB50 Владелец: ФЕДЕРАЛЬНАЯ СЛУЖБА ГОСУДАРСТВЕННОЙ РЕГИСТРАЦИИ, КАДАСТРА И КАРТОГРАФИИ Действителен: с 02.08.2024 по 26.10.2025	


Выписка из Единого государственного реестра недвижимости об объекте недвижимости
Сведения о частях земельного участка

Земельный участок			
вид объекта недвижимости			
Лист № 1 раздела 4	Всего листов раздела 4: 1	Всего разделов: 8	Всего листов выписки: 14
22.10.2024г. № КУВИ-001/2024-259309522			
Кадастровый номер:		29:22:071503:1077	

План (чертеж, схема) части земельного участка Учетный номер части: 29:22:071503:1077/1



Масштаб 1:900 Условные обозначения:

	 ДОКУМЕНТ ПОДПИСАН ЭЛЕКТРОННОЙ ПОДПИСЬЮ Сертификат: 009F0BDC181A023B64597F1E2579BEFB50 Владелец: ФЕДЕРАЛЬНАЯ СЛУЖБА ГОСУДАРСТВЕННОЙ РЕГИСТРАЦИИ, КАДАСТРА И КАРТОГРАФИИ Действителен: с 02.08.2024 по 26.10.2025	
полное наименование должности		инициалы, фамилия

Выписка из Единого государственного реестра недвижимости об объекте недвижимости

Сведения о частях земельного участка

Земельный участок			
вид объекта недвижимости			
Лист № 1 раздела 4.1	Всего листов раздела 4.1: 2	Всего разделов: 8	Всего листов выписки: 14
22.10.2024г. № КУВИ-001/2024-259309522			
Кадастровый номер:		29:22:071503:1077	

Учетный номер части	Площадь, м2	Содержание ограничения в использовании или ограничения права на объект недвижимости или обременения объекта недвижимости
1	2	3
29:22:071503:1077/1	4112	вид ограничения (обременения): ограничения прав на земельный участок, предусмотренные статьей 56 Земельного кодекса Российской Федерации; Срок действия: не установлен; реквизиты документа-основания: водный кодекс РФ от 03.06.2006 № 74-ФЗ выдан: Российская Федерация; постановление "О зонах затопления, подтопления" от 18.04.2014 № 360 выдан: Правительство Российской Федерации; приказ "Об определении границ зон затопления, подтопления в административных границах муниципального образования "город Архангельск", Архангельской области" от 01.10.2020 № 96 выдан: Двинско-Печорское бассейновое водное управление Федерального агентства водных ресурсов; Содержание ограничения (обременения): В границах зон затопления, подтопления, в соответствии с законодательством Российской Федерации о градостроительной деятельности отнесенных к зонам с особыми условиями использования территорий, запрещаются: 1) размещение новых населенных пунктов и строительство объектов капитального строительства без обеспечения инженерной защиты таких населенных пунктов и объектов от затопления, подтопления; 2) использование сточных вод в целях регулирования плодородия почв; 3) размещение кладбищ, скотомогильников, объектов размещения отходов производства и потребления, химических, взрывчатых, токсичных, отравляющих и ядовитых веществ, пунктов хранения и захоронения радиоактивных отходов; 4) осуществление авиационных мер по борьбе с вредными организмами. Водный Кодекс Российской Федерации (от 03.06.2006 г. № 74-ФЗ); Реестровый номер границы: 29:00-6.279; Вид объекта реестра границ: Зона с особыми условиями использования территории; Вид зоны по документу: Граница зоны подтопления муниципального образования «Город Архангельск» (территориальные округа Октябрьский, Ломоносовский, Майская Горка, Варавино-Фактория); Тип зоны: Иная зона с особыми условиями использования территории
	Весь	вид ограничения (обременения): ограничения прав на земельный участок, предусмотренные статьей 56 Земельного кодекса Российской Федерации; Срок действия: не установлен; реквизиты документа-основания: распоряжение ФСБ России от 12.01.2018 № 2с выдан: ФСБ России; Содержание ограничения (обременения): На территории зоны охраняемого военного объекта строительство объектов капитального строительства, ввод в эксплуатацию оборудования, создающего искусственные, в том числе индустриальные, радиопомехи, а также размещение и эксплуатация стационарного или переносного приемо-передающего оборудования с мощностью передатчиков более 5 Вт осуществляются исключительно по согласованию с федеральным органом исполнительной власти (федеральным государственным органом), в ведении которого находится военный



ДОКУМЕНТ ПОДПИСАН
ЭЛЕКТРОННОЙ ПОДПИСЬЮ

Сертификат: 009F0BDC181A023B64597F1E2579BEFB50

Владелец: ФЕДЕРАЛЬНАЯ СЛУЖБА ГОСУДАРСТВЕННОЙ
РЕГИСТРАЦИИ, КАДАСТРА И КАРТОГРАФИИ
Действителен: с 02.08.2024 по 26.10.2025

полное наименование должности

инициалы, фамилия


Земельный участок			
вид объекта недвижимости			
Лист № 2 раздела 4.1	Всего листов раздела 4.1: 2	Всего разделов: 8	Всего листов выписки: 14
22.10.2024г. № КУВИ-001/2024-259309522			
Кадастровый номер:		29:22:071503:1077	
		<p>объект. При этом параметры электромагнитной совместимости оборудования, создающего радиопомехи военному объекту, определяются по внешней границе зоны охраняемого военного объекта. На территории зоны охраняемого военного объекта не допускается ликвидация дорог и переправ, а также осушение и отведение русел рек.; Реестровый номер границы: 29:00-6.248; Вид объекта реестра границ: Зона с особыми условиями использования территории; Вид зоны по документу: Зона охраняемого военного объекта РУФСБ России по Архангельской области; Тип зоны: Иные зоны с особыми условиями использования территории</p>	

полное наименование должности	 ДОКУМЕНТ ПОДПИСАН ЭЛЕКТРОННОЙ ПОДПИСЬЮ Сертификат: 009F0BDC181A023B64597F1E2579BEFB50 Владелец: ФЕДЕРАЛЬНАЯ СЛУЖБА ГОСУДАРСТВЕННОЙ РЕГИСТРАЦИИ, КАДАСТРА И КАРТОГРАФИИ Действителен: с 02.08.2024 по 26.10.2025	инициалы, фамилия
-------------------------------	---	-------------------

Выписка из Единого государственного реестра недвижимости об объекте недвижимости
Сведения о частях земельного участка

Земельный участок			
вид объекта недвижимости			
Лист № 1 раздела 4.2	Всего листов раздела 4.2: 1	Всего разделов: 8	Всего листов выписки: 14
22.10.2024г. № КУВИ-001/2024-259309522			
Кадастровый номер:		29:22:071503:1077	

Сведения о характерных точках границы части (частей) земельного участка				
Учетный номер части: 29:22:071503:1077/1				
Система координат				
Номер точки	Координаты, м		Описание закрепления на местности	Средняя квадратичная погрешность определения координат характерных точек границ земельного участка, м
	X	Y		
1	2	3	4	5
1	646437.19	2528986.34	-	-
2	646397.44	2529039.3	-	-
3	646386.12	2529030.01	-	-
4	646387	2529028.86	-	-
5	646366.35	2529013.28	-	-
6	646362.93	2529017.81	-	-
7	646344.23	2529003.72	-	-
8	646377.26	2528959.82	-	-
9	646400.94	2528959.26	-	-
1	646437.19	2528986.34	-	-

полное наименование должности	 ДОКУМЕНТ ПОДПИСАН ЭЛЕКТРОННОЙ ПОДПИСЬЮ	инициалы, фамилия
	Сертификат: 009F0BDC181A023B64597F1E2579BEFB50 Владелец: ФЕДЕРАЛЬНАЯ СЛУЖБА ГОСУДАРСТВЕННОЙ РЕГИСТРАЦИИ, КАДАСТРА И КАРТОГРАФИИ Действителен: с 02.08.2024 по 26.10.2025	

Филиал публично-правовой компании "Роскадастр" по Архангельской области и Ненецкому автономному округу
полное наименование органа регистрации прав

Выписка из Единого государственного реестра недвижимости об объекте недвижимости

Сведения о характеристиках объекта недвижимости

На основании запроса от 21.10.2024, поступившего на рассмотрение 21.10.2024, сообщаем, что согласно записям Единого государственного реестра недвижимости:

Раздел 1 Лист 1

Земельный участок			
вид объекта недвижимости			
Лист № 1 раздела 1	Всего листов раздела 1: 3	Всего разделов: 6	Всего листов выписки: 9
22.10.2024г. № КУВИ-001/2024-259309771			
Кадастровый номер:	29:22:071503:1137		
Номер кадастрового квартала:	29:22:071503		
Дата присвоения кадастрового номера:	30.09.2016		
Ранее присвоенный государственный учетный номер:	данные отсутствуют		
Местоположение:	Архангельская область, г. Архангельск, территориальный округ Варавино-Фактория, по просп. Ленинградскому		
Площадь:	1295 +/- 13		
Кадастровая стоимость, руб.:	334216.44		
Кадастровые номера расположенных в пределах земельного участка объектов недвижимости:	29:22:071503:1140, 29:22:071503:1426, 29:22:071503:1965, 29:22:071503:1963, 29:22:071503:1997		
Кадастровые номера объектов недвижимости, из которых образован объект недвижимости:	29:22:071503:66		
Кадастровые номера образованных объектов недвижимости:	данные отсутствуют		
Категория земель:	Земли населенных пунктов		
Виды разрешенного использования:	для размещения очистных сооружений ливневой канализации		
Сведения о кадастровом инженере:	Гафаров Сергей Витальевич, дата завершения кадастровых работ: 29.09.2016		
Сведения о лесах, водных объектах и об иных природных объектах, расположенных в пределах земельного участка:	данные отсутствуют		



ДОКУМЕНТ ПОДПИСАН
ЭЛЕКТРОННОЙ ПОДПИСЬЮ

Сертификат: 009F0BDC181A023B64597F1E2579BEFB50

Владелец: ФЕДЕРАЛЬНАЯ СЛУЖБА ГОСУДАРСТВЕННОЙ
РЕГИСТРАЦИИ, КАДАСТРА И КАРТОГРАФИИ
Действителен: с 02.08.2024 по 26.10.2025

полное наименование должности

инициалы, фамилия

Земельный участок			
вид объекта недвижимости			
Лист № 2 раздела 1	Всего листов раздела 1: 3	Всего разделов: 6	Всего листов выписки: 9
22.10.2024г. № КУВИ-001/2024-259309771			
Кадастровый номер:		29:22:071503:1137	
Сведения о том, что земельный участок полностью расположен в границах зоны с особыми условиями использования территории, территории объекта культурного наследия, публичного сервитута:		Земельный участок полностью расположен в границах зоны с реестровым номером 29:00-6.248 от 26.10.2018, ограничение использования земельного участка в пределах зоны: На территории зоны охраняемого военного объекта строительство объектов капитального строительства, ввод в эксплуатацию оборудования, создающего искусственные, в том числе индустриальные, радиопомехи, а также размещение и эксплуатация стационарного или переносного приемо-передающего оборудования с мощностью передатчиков более 5 Вт осуществляются исключительно по согласованию с федеральным органом исполнительной власти (федеральным государственным органом), в ведении которого находится военный объект. При этом параметры электромагнитной совместимости оборудования, создающего радиопомехи военному объекту, определяются по внешней границе зоны охраняемого военного объекта. На территории зоны охраняемого военного объекта не допускается ликвидация дорог и переправ, а также осушение и отведение русел рек., вид/наименование: Зона охраняемого военного объекта РУФСБ России по Архангельской области, тип: Иные зоны с особыми условиями использования территории, дата решения: 12.01.2018, номер решения: 2с, наименование ОГВ/ОМСУ: ФСБ России	
Сведения о том, что земельный участок расположен в границах особой экономической зоны, территории опережающего развития, зоны территориального развития в Российской Федерации, игорной зоны:		данные отсутствуют	
Сведения о том, что земельный участок расположен в границах особо охраняемой природной территории, Байкальской природной территории и ее экологических зон, лесопарковом зеленом поясе, охотничьего угодья, лесничества:		данные отсутствуют	
Сведения о расположении земельного участка и (или) расположенного на нем объекта недвижимости в границах территории, в отношении которой принято решение о резервировании земель для государственных или муниципальных нужд:		данные отсутствуют	
Сведения о результатах проведения государственного земельного надзора:		данные отсутствуют	
Сведения о расположении земельного участка в границах территории, в отношении которой утвержден проект межевания территории:		данные отсутствуют	
Условный номер земельного участка:		данные отсутствуют	



ДОКУМЕНТ ПОДПИСАН
ЭЛЕКТРОННОЙ ПОДПИСЬЮ

Сертификат: 009F0BDC181A023B64597F1E2579BEFB50

Владелец: ФЕДЕРАЛЬНАЯ СЛУЖБА ГОСУДАРСТВЕННОЙ
РЕГИСТРАЦИИ, КАДАСТРА И КАРТОГРАФИИ
Действителен: с 02.08.2024 по 26.10.2025

полное наименование должности

инициалы, фамилия

Земельный участок			
вид объекта недвижимости			
Лист № 3 раздела 1	Всего листов раздела 1: 3	Всего разделов: 6	Всего листов выписки: 9
22.10.2024г. № КУВИ-001/2024-259309771			
Кадастровый номер:		29:22:071503:1137	
Сведения о принятии акта и (или) заключении договора, предусматривающих предоставление в соответствии с земельным законодательством исполнительным органом государственным органом власти или органом местного самоуправления, находящегося в государственной или муниципальной собственности земельного участка для строительства наемного дома социального использования или наемного дома коммерческого использования:	данные отсутствуют		
Сведения о том, что земельный участок или земельные участки образованы на основании решения об изъятии земельного участка и (или) расположенного на нем объекта недвижимости для государственных или муниципальных нужд:	данные отсутствуют		
Сведения о том, что земельный участок образован из земель или земельного участка, государственная собственность на которые не разграничена:	данные отсутствуют		
Сведения о наличии земельного спора о местоположении границ земельных участков:	данные отсутствуют		
Статус записи об объекте недвижимости:	Сведения об объекте недвижимости имеют статус "актуальные"		
Особые отметки:	Для данного земельного участка обеспечен доступ посредством земельного участка (земельных участков) с кадастровым номером (кадастровыми номерами): 29:22:071503:66. Сведения об ограничениях права на объект недвижимости, обременениях данного объекта, не зарегистрированных в реестре прав, ограничений прав и обременений недвижимого имущества: вид ограничения (обременения): ограничения прав на земельный участок, предусмотренные статьей 56 Земельного кодекса Российской Федерации; срок действия: с 26.10.2018; реквизиты документа-основания: распоряжение ФСБ России от 12.01.2018 № 2с выдан: ФСБ России. Сведения, необходимые для заполнения раздела: 4 - Сведения о частях земельного участка, отсутствуют.		
Получатель выписки:	Демин Александр Анатольевич		

	ДОКУМЕНТ ПОДПИСАН ЭЛЕКТРОННОЙ ПОДПИСЬЮ	
Сертификат: 009F0BDC181A023B64597F1E2579BEFB50	Владелец: ФЕДЕРАЛЬНАЯ СЛУЖБА ГОСУДАРСТВЕННОЙ РЕГИСТРАЦИИ, КАДАСТРА И КАРТОГРАФИИ	инициалы, фамилия
Действителен: с 02.08.2024 по 26.10.2025		
полное наименование должности		

Выписка из Единого государственного реестра недвижимости об объекте недвижимости
Сведения о зарегистрированных правах

Земельный участок			
вид объекта недвижимости			
Лист № 1 раздела 2	Всего листов раздела 2: 2	Всего разделов: 6	Всего листов выписки: 9
22.10.2024г. № КУВИ-001/2024-259309771			
Кадастровый номер:		29:22:071503:1137	
1	Правообладатель (правообладатели):	1.1	Муниципальное образование "Город Архангельск"
	Сведения о возможности предоставления третьим лицам персональных данных физического лица:	1.1.1	данные отсутствуют
2	Вид, номер, дата и время государственной регистрации права:	2.1	Собственность 29:22:071503:1137-29/188/2021-1 16.06.2021 08:10:17
3	Сведения об осуществлении государственной регистрации сделки, права без необходимого в силу закона согласия третьего лица, органа:	3.1	данные отсутствуют
4	Ограничение прав и обременение объекта недвижимости:	не зарегистрировано	
5	Договоры участия в долевом строительстве:	не зарегистрировано	
6	Заявленные в судебном порядке права требования:	данные отсутствуют	
7	Сведения о возможности предоставления третьим лицам персональных данных физического лица	данные отсутствуют	
8	Сведения о возражении в отношении зарегистрированного права:	данные отсутствуют	
9	Сведения о наличии решения об изъятии объекта недвижимости для государственных и муниципальных нужд:	данные отсутствуют	
10	Сведения о невозможности государственной регистрации без личного участия правообладателя или его законного представителя:	данные отсутствуют	
11	Правопритязания и сведения о наличии поступивших, но не рассмотренных заявлений о проведении государственной регистрации права (перехода, прекращения права), ограничения права или обременения объекта недвижимости, сделки в отношении объекта недвижимости:	отсутствуют	



ДОКУМЕНТ ПОДПИСАН
ЭЛЕКТРОННОЙ ПОДПИСЬЮ

Сертификат: 009F0BDC181A023B64597F1E2579BEFB50

Владелец: ФЕДЕРАЛЬНАЯ СЛУЖБА ГОСУДАРСТВЕННОЙ
РЕГИСТРАЦИИ, КАДАСТРА И КАРТОГРАФИИ
Действителен: с 02.08.2024 по 26.10.2025

полное наименование должности

инициалы, фамилия

Земельный участок			
вид объекта недвижимости			
Лист № 2 раздела 2	Всего листов раздела 2: 2	Всего разделов: 6	Всего листов выписки: 9
22.10.2024г. № КУВИ-001/2024-259309771			
Кадастровый номер:		29:22:071503:1137	
11	Сведения о невозможности государственной регистрации перехода, прекращения, ограничения права на земельный участок из земель сельскохозяйственного назначения:	данные отсутствуют	

полное наименование должности	 ДОКУМЕНТ ПОДПИСАН ЭЛЕКТРОННОЙ ПОДПИСЬЮ Сертификат: 009F0BDC181A023B64597F1E2579BEFB50 Владелец: ФЕДЕРАЛЬНАЯ СЛУЖБА ГОСУДАРСТВЕННОЙ РЕГИСТРАЦИИ, КАДАСТРА И КАРТОГРАФИИ Действителен: с 02.08.2024 по 26.10.2025	инициалы, фамилия
-------------------------------	---	-------------------

Выписка из Единого государственного реестра недвижимости об объекте недвижимости
Описание местоположения земельного участка

Земельный участок			
вид объекта недвижимости			

Лист № 1 раздела 3	Всего листов раздела 3: 1	Всего разделов: 6	Всего листов выписки: 9
--------------------	---------------------------	-------------------	-------------------------

22.10.2024г. № КУВИ-001/2024-259309771

Кадастровый номер: 29:22:071503:1137

План (чертеж, схема) земельного участка



Масштаб 1:500 Условные обозначения:

	 ДОКУМЕНТ ПОДПИСАН ЭЛЕКТРОННОЙ ПОДПИСЬЮ Сертификат: 009F0BDC181A023B64597F1E2579BEFB50 Владелец: ФЕДЕРАЛЬНАЯ СЛУЖБА ГОСУДАРСТВЕННОЙ РЕГИСТРАЦИИ, КАДАСТРА И КАРТОГРАФИИ Действителен: с 02.08.2024 по 26.10.2025	
полное наименование должности	инициалы, фамилия	

Выписка из Единого государственного реестра недвижимости об объекте недвижимости

Описание местоположения земельного участка

Земельный участок			
вид объекта недвижимости			
Лист № 1 раздела 3.1	Всего листов раздела 3.1: 1	Всего разделов: 6	Всего листов выписки: 9
22.10.2024г. № КУВИ-001/2024-259309771			
Кадастровый номер:		29:22:071503:1137	

Описание местоположения границ земельного участка							
№ п/п	Номер точки		Дирекционный угол	Горизонтальное проложение, м	Описание закрепления на местности	Кадастровые номера смежных участков	Сведения об адресах правообладателей смежных земельных участков
	начальная	конечная					
1	2	3	4	5	6	7	8
1	1.1.1	1.1.2	126°3.3'	6.05	-	29:22:000000:8080(1)	данные отсутствуют
2	1.1.2	1.1.3	126°55.6'	41.89	-	29:22:000000:8079	данные отсутствуют
3	1.1.3	1.1.4	217°0.4'	27	-	29:22:071503:1132, 29:22:071503:66	адрес отсутствует; 164670, Архангельская область, Лешуконский район, с. Лешуконское, ул. Садовая, д. 21, к. Б, кв. 19; 164670, Архангельская область, Лешуконский район, с. Лешуконское, ул. Победы, д. 13, кв. 6; 164670, Архангельская область, Лешуконский район, с. Лешуконское, ул. Садовая, д. 21, к. Б, кв. 19; обл Архангельская, г Архангельск, ул Стрелковая, д 27, к 1, кв 55; Архангельская обл, г. Архангельск, пр-кт. Ленинградский, д. 392, кв. 1; обл Архангельская, г Архангельск, пр-кт Ленинградский, д 392, кв 9; обл Архангельская, г Архангельск, пр-кт Ленинградский, д 392, кв 18; обл Архангельская, г Архангельск, пр-кт Ленинградский, д 360, к 1, кв 166; Архангельская область, Приморский р-н, пос. Уемский, ул.Большесельская, д.88, кв.51; Архангельская область, г.Архангельск, просп.Ленинградский, д.392, кв.28; данные отсутствуют
4	1.1.4	1.1.5	306°52.1'	47.94	-	29:22:071503:66	данные отсутствуют
5	1.1.5	1.1.1	36°59.6'	26.96	-	29:22:071503:66	данные отсутствуют



ДОКУМЕНТ ПОДПИСАН
ЭЛЕКТРОННОЙ ПОДПИСЬЮ

Сертификат: 009F0BDC181A023B64597F1E2579BEFB50

Владелец: ФЕДЕРАЛЬНАЯ СЛУЖБА ГОСУДАРСТВЕННОЙ
РЕГИСТРАЦИИ, КАДАСТРА И КАРТОГРАФИИ
Действителен: с 02.08.2024 по 26.10.2025

полное наименование должности

инициалы, фамилия

Выписка из Единого государственного реестра недвижимости об объекте недвижимости

Описание местоположения земельного участка

Земельный участок			
вид объекта недвижимости			
Лист № 1 раздела 3.2	Всего листов раздела 3.2: 1	Всего разделов: 6	Всего листов выписки: 9
22.10.2024г. № КУВИ-001/2024-259309771			
Кадастровый номер:		29:22:071503:1137	

Сведения о характерных точках границы земельного участка				
Система координат МСК-29 зона 2				
Номер точки	Координаты, м		Описание закрепления на местности	Средняя квадратичная погрешность определения координат характерных точек границ земельного участка, м
	X	Y		
1	2	3	4	5
1	646236.83	2529252.87	Закрепление отсутствует	0.1
2	646233.27	2529257.76	Закрепление отсутствует	0.1
3	646208.1	2529291.25	Закрепление отсутствует	0.1
4	646186.54	2529275	Закрепление отсутствует	0.1
5	646215.3	2529236.65	Закрепление отсутствует	0.1
1	646236.83	2529252.87	Закрепление отсутствует	0.1



ДОКУМЕНТ ПОДПИСАН
ЭЛЕКТРОННОЙ ПОДПИСЬЮ

Сертификат: 009F0BDC181A023B64597F1E2579BEFB50

Владелец: ФЕДЕРАЛЬНАЯ СЛУЖБА ГОСУДАРСТВЕННОЙ
РЕГИСТРАЦИИ, КАДАСТРА И КАРТОГРАФИИ
Действителен: с 02.08.2024 по 26.10.2025

полное наименование должности

инициалы, фамилия

Выписка из Единого государственного реестра недвижимости об объекте недвижимости
Сведения о частях земельного участка

Земельный участок			
вид объекта недвижимости			
Лист № 1 раздела 4.1	Всего листов раздела 4.1: 1	Всего разделов: 6	Всего листов выписки: 9
22.10.2024г. № КУВИ-001/2024-259309771			
Кадастровый номер:		29:22:071503:1137	

Учетный номер части	Площадь, м2	Содержание ограничения в использовании или ограничения права на объект недвижимости или обременения объекта недвижимости
1	2	3
	Весь	вид ограничения (обременения): ограничения прав на земельный участок, предусмотренные статьей 56 Земельного кодекса Российской Федерации; Срок действия: не установлен; реквизиты документа-основания: распоряжение ФСБ России от 12.01.2018 № 2с выдан: ФСБ России; Содержание ограничения (обременения): На территории зоны охраняемого военного объекта строительство объектов капитального строительства, ввод в эксплуатацию оборудования, создающего искусственные, в том числе индустриальные, радиопомехи, а также размещение и эксплуатация стационарного или переносного приемо-передающего оборудования с мощностью передатчиков более 5 Вт осуществляются исключительно по согласованию с федеральным органом исполнительной власти (федеральным государственным органом), в ведении которого находится военный объект. При этом параметры электромагнитной совместимости оборудования, создающего радиопомехи военному объекту, определяются по внешней границе зоны охраняемого военного объекта. На территории зоны охраняемого военного объекта не допускается ликвидация дорог и переправ, а также осушение и отведение русел рек.; Реестровый номер границы: 29:00-6.248; Вид объекта реестра границ: Зона с особыми условиями использования территории; Вид зоны по документу: Зона охраняемого военного объекта РУФСБ России по Архангельской области; Тип зоны: Иные зоны с особыми условиями использования территории

	<p>ДОКУМЕНТ ПОДПИСАН ЭЛЕКТРОННОЙ ПОДПИСЬЮ</p>	
Сертификат: 009F0BDC181A023B64597F1E2579BEFB50	Владелец: ФЕДЕРАЛЬНАЯ СЛУЖБА ГОСУДАРСТВЕННОЙ РЕГИСТРАЦИИ, КАДАСТРА И КАРТОГРАФИИ	инициалы, фамилия
полное наименование должности	Действителен: с 02.08.2024 по 26.10.2025	

Филиал публично-правовой компании "Роскадастр" по Архангельской области и Ненецкому автономному округу
полное наименование органа регистрации прав

Выписка из Единого государственного реестра недвижимости об объекте недвижимости

Сведения о характеристиках объекта недвижимости

На основании запроса от 21.10.2024, поступившего на рассмотрение 21.10.2024, сообщаем, что согласно записям Единого государственного реестра недвижимости:

Раздел 1 Лист 1

Земельный участок			
вид объекта недвижимости			
Лист № 1 раздела 1	Всего листов раздела 1: 4	Всего разделов: 7	Всего листов выписки: 29
22.10.2024г. № КУВИ-001/2024-259310212			
Кадастровый номер:	29:22:071503:1427		
Номер кадастрового квартала:	29:22:071503		
Дата присвоения кадастрового номера:	18.05.2017		
Ранее присвоенный государственный учетный номер:	данные отсутствуют		
Местоположение:	Архангельская область, г. Архангельск, территориальный округ Варавино-Фактория		
Площадь:	5955 +/- 27		
Кадастровая стоимость, руб.:	1510604.85		
Кадастровые номера расположенных в пределах земельного участка объектов недвижимости:	29:22:071503:1570, 29:22:071503:1767, 29:22:071503:120, 29:22:071503:124, 29:22:000000:12823, 29:22:000000:12898, 29:22:071503:1988		
Кадастровые номера объектов недвижимости, из которых образован объект недвижимости:	данные отсутствуют		
Кадастровые номера образованных объектов недвижимости:	данные отсутствуют		
Категория земель:	Земли населенных пунктов		
Виды разрешенного использования:	для строительства объекта "Газопровод межпоселковый от пос. Силикатный до ГТРП г. Архангельска Архангельской области		
Сведения о кадастровом инженере:	Каравосова Лидия Васильевна, № 254-05-0159/469-13 , дата завершения кадастровых работ: 10.04.2017		
Сведения о лесах, водных объектах и об иных природных объектах, расположенных в пределах земельного участка:	данные отсутствуют		



ДОКУМЕНТ ПОДПИСАН
ЭЛЕКТРОННОЙ ПОДПИСЬЮ

Сертификат: 009F0BDC181A023B64597F1E2579BEFB50

Владелец: ФЕДЕРАЛЬНАЯ СЛУЖБА ГОСУДАРСТВЕННОЙ
РЕГИСТРАЦИИ, КАДАСТРА И КАРТОГРАФИИ
Действителен: с 02.08.2024 по 26.10.2025

полное наименование должности

инициалы, фамилия

Земельный участок			
вид объекта недвижимости			
Лист № 2 раздела 1	Всего листов раздела 1: 4	Всего разделов: 7	Всего листов выписки: 29
22.10.2024г. № КУВИ-001/2024-259310212			
Кадастровый номер:		29:22:071503:1427	
Сведения о том, что земельный участок полностью расположен в границах зоны с особыми условиями использования территории, территории объекта культурного наследия, публичного сервитута:		Земельный участок полностью расположен в границах зоны с реестровым номером 29:00-6.248 от 26.10.2018, ограничение использования земельного участка в пределах зоны: На территории зоны охраняемого военного объекта строительство объектов капитального строительства, ввод в эксплуатацию оборудования, создающего искусственные, в том числе индустриальные, радиопомехи, а также размещение и эксплуатация стационарного или переносного приемо-передающего оборудования с мощностью передатчиков более 5 Вт осуществляются исключительно по согласованию с федеральным органом исполнительной власти (федеральным государственным органом), в ведении которого находится военный объект. При этом параметры электромагнитной совместимости оборудования, создающего радиопомехи военному объекту, определяются по внешней границе зоны охраняемого военного объекта. На территории зоны охраняемого военного объекта не допускается ликвидация дорог и переправ, а также осушение и отведение русел рек., вид/наименование: Зона охраняемого военного объекта РУФСБ России по Архангельской области, тип: Иные зоны с особыми условиями использования территории, дата решения: 12.01.2018, номер решения: 2с, наименование ОГВ/ОМСУ: ФСБ России	
Сведения о том, что земельный участок расположен в границах особой экономической зоны, территории опережающего развития, зоны территориального развития в Российской Федерации, игорной зоны:		данные отсутствуют	
Сведения о том, что земельный участок расположен в границах особо охраняемой природной территории, Байкальской природной территории и ее экологических зон, лесопарковом зеленом поясе, охотничьего угодья, лесничества:		данные отсутствуют	
Сведения о расположении земельного участка и (или) расположенного на нем объекта недвижимости в границах территории, в отношении которой принято решение о резервировании земель для государственных или муниципальных нужд:		данные отсутствуют	
Сведения о результатах проведения государственного земельного надзора:		данные отсутствуют	
Сведения о расположении земельного участка в границах территории, в отношении которой утвержден проект межевания территории:		данные отсутствуют	
Условный номер земельного участка:		данные отсутствуют	



ДОКУМЕНТ ПОДПИСАН
ЭЛЕКТРОННОЙ ПОДПИСЬЮ

Сертификат: 009F0BDC181A023B64597F1E2579BEFB50

Владелец: ФЕДЕРАЛЬНАЯ СЛУЖБА ГОСУДАРСТВЕННОЙ
РЕГИСТРАЦИИ, КАДАСТРА И КАРТОГРАФИИ
Действителен: с 02.08.2024 по 26.10.2025

полное наименование должности

инициалы, фамилия

Земельный участок			
вид объекта недвижимости			
Лист № 3 раздела 1	Всего листов раздела 1: 4	Всего разделов: 7	Всего листов выписки: 29

22.10.2024г. № КУВИ-001/2024-259310212

Кадастровый номер: 29:22:071503:1427

Сведения о принятии акта и (или) заключении договора, предусматривающих предоставление в соответствии с земельным законодательством исполнительным органом государственным органом власти или органом местного самоуправления, находящегося в государственной или муниципальной собственности земельного участка для строительства наемного дома социального использования или наемного дома коммерческого использования:	данные отсутствуют
Сведения о том, что земельный участок или земельные участки образованы на основании решения об изъятии земельного участка и (или) расположенного на нем объекта недвижимости для государственных или муниципальных нужд:	данные отсутствуют
Сведения о том, что земельный участок образован из земель или земельного участка, государственная собственность на которые не разграничена:	данные отсутствуют
Сведения о наличии земельного спора о местоположении границ земельных участков:	данные отсутствуют
Статус записи об объекте недвижимости:	Сведения об объекте недвижимости имеют статус "актуальные"
Особые отметки:	Граница земельного участка состоит из 2 контуров. Учетные номера контуров и их площади: 1 - 2983.06 кв.м, 2 - 2971.45 кв.м. Сведения об ограничениях права на объект недвижимости, обременениях данного объекта, не зарегистрированных в реестре прав, ограничений прав и обременений недвижимого имущества: вид ограничения (обременения): ограничения прав на земельный участок, предусмотренные статьей 56 Земельного кодекса Российской Федерации; срок действия: с 28.03.2018; реквизиты документа-основания: постановление Правительства РФ "О порядке установления охранных зон объектов электросетевого хозяйства и особых условий использования земельных участков, расположенных в границах таких зон" от 24.02.2009 № 160 выдан: Председатель Правительства РФ. вид ограничения (обременения): ограничения прав на земельный участок, предусмотренные статьей 56 Земельного кодекса Российской Федерации; срок действия: с 26.10.2018; реквизиты документа-основания: распоряжение ФСБ России от 12.01.2018 № 2с выдан: ФСБ России. вид ограничения (обременения): ограничения прав на земельный участок, предусмотренные статьей 56 Земельного кодекса Российской Федерации; срок действия: с 06.05.2021; реквизиты документа-основания: водный кодекс РФ от 03.06.2006 № 74-ФЗ выдан: Российская Федерация; постановление "О зонах затопления, подтопления" от 18.04.2014 № 360



ДОКУМЕНТ ПОДПИСАН
ЭЛЕКТРОННОЙ ПОДПИСЬЮ

Сертификат: 009F0BDC181A023B64597F1E2579BEFB50

Владелец: ФЕДЕРАЛЬНАЯ СЛУЖБА ГОСУДАРСТВЕННОЙ


РЕГИСТРАЦИИ, КАДАСТРА И КАРТОГРАФИИ

Действителен: с 02.08.2024 по 26.10.2025

полное наименование должности

инициалы, фамилия

Земельный участок			
вид объекта недвижимости			
Лист № 4 раздела 1	Всего листов раздела 1: 4	Всего разделов: 7	Всего листов выписки: 29
22.10.2024г. № КУВИ-001/2024-259310212			
Кадастровый номер:		29:22:071503:1427	
		<p>выдан: Правительство Российской Федерации; приказ "Об определении границ зон затопления, подтопления в административных границах муниципального образования "город Архангельск", Архангельской области" от 01.10.2020 № 96 выдан: Двинско-Печорское бассейновое водное управление Федерального агентства водных ресурсов. вид ограничения (обременения): ограничения прав на земельный участок, предусмотренные статьей 56 Земельного кодекса Российской Федерации; срок действия: с 27.05.2021; реквизиты документа-основания: постановление "Об установлении публичного сервитута" от 29.04.2021 № 778 выдан: Администрация городского округа "Город Архангельск" . вид ограничения (обременения): ограничения прав на земельный участок, предусмотренные статьей 56 Земельного кодекса Российской Федерации; срок действия: с 21.04.2023; реквизиты документа-основания: постановление "Об утверждении границ охранных зон газораспределительных сетей, принадлежащих обществу с ограниченной ответственностью "Газпром межрегионгаз" от 31.01.2023 № 83-пп выдан: Правительство Архангельской области. вид ограничения (обременения): публичный сервитут; срок действия: с 03.09.2024; реквизиты документа-основания: постановление "Об установлении публичного сервитута" от 24.07.2024 № 1249 выдан: Администрация городского округа "Город Архангельск"; постановление "О внесении изменений в постановление Администрации городского округа "Город Архангельск" от 24 июля 2024 года № 1249" от 12.08.2024 № 1345 выдан: Администрация городского округа "Город Архангельск".</p> <p>Сведения, необходимые для заполнения раздела: 2 - Сведения о зарегистрированных правах, отсутствуют.</p>	
Получатель выписки:		Демин Александр Анатольевич	

	<p>ДОКУМЕНТ ПОДПИСАН ЭЛЕКТРОННОЙ ПОДПИСЬЮ</p>	
<p>Сертификат: 009F0BDC181A023B64597F1E2579BEFB50</p>	<p>Владелец: ФЕДЕРАЛЬНАЯ СЛУЖБА ГОСУДАРСТВЕННОЙ РЕГИСТРАЦИИ, КАДАСТРА И КАРТОГРАФИИ</p>	<p>инициалы, фамилия</p>
<p>полное наименование должности</p>	<p>Действителен: с 02.08.2024 по 26.10.2025</p>	

Выписка из Единого государственного реестра недвижимости об объекте недвижимости

Описание местоположения земельного участка

Земельный участок			
вид объекта недвижимости			
Лист № 1 раздела 3	Всего листов раздела 3: 3	Всего разделов: 7	Всего листов выписки: 29
22.10.2024г. № КУВИ-001/2024-259310212			
Кадастровый номер:		29:22:071503:1427	

План (чертеж, схема) земельного участка



Масштаб 1:5000

Условные обозначения:



ДОКУМЕНТ ПОДПИСАН
ЭЛЕКТРОННОЙ ПОДПИСЬЮ

Сертификат: 009F0BDC181A023B64597F1E2579BEFB50

Владелец: ФЕДЕРАЛЬНАЯ СЛУЖБА ГОСУДАРСТВЕННОЙ
РЕГИСТРАЦИИ, КАДАСТРА И КАРТОГРАФИИ
Действителен: с 02.08.2024 по 26.10.2025

полное наименование должности

инициалы, фамилия

Земельный участок
вид объекта недвижимости

Лист № 2 раздела 3	Всего листов раздела 3: 3	Всего разделов: 7	Всего листов выписки: 29
--------------------	---------------------------	-------------------	--------------------------


22.10.2024г. № КУВИ-001/2024-259310212

Кадастровый номер: 29:22:071503:1427



Масштаб 1:3000 Условные обозначения:

полное наименование должности		инициалы, фамилия
-------------------------------	--	-------------------



**ДОКУМЕНТ ПОДПИСАН
ЭЛЕКТРОННОЙ ПОДПИСЬЮ**

Сертификат: 009F0BDC181A023B64597F1E2579BEFB50
Владелец: ФЕДЕРАЛЬНАЯ СЛУЖБА ГОСУДАРСТВЕННОЙ
РЕГИСТРАЦИИ, КАДАСТРА И КАРТОГРАФИИ
Действителен: с 02.08.2024 по 26.10.2025

Земельный участок
вид объекта недвижимости

Лист № 3 раздела 3

Всего листов раздела 3: 3

Всего разделов: 7

Всего листов выписки: 29

22.10.2024г. № КУВИ-001/2024-259310212

Кадастровый номер:

29:22:071503:1427



Масштаб 1:3000

Условные обозначения:



ДОКУМЕНТ ПОДПИСАН
ЭЛЕКТРОННОЙ ПОДПИСЬЮ

Сертификат: 009F0BDC181A023B64597F1E2579BEFB50

Владелец: ФЕДЕРАЛЬНАЯ СЛУЖБА ГОСУДАРСТВЕННОЙ

РЕГИСТРАЦИИ, КАДАСТРА И КАРТОГРАФИИ

Действителен: с 02.08.2024 по 26.10.2025

полное наименование должности

инициалы, фамилия

Выписка из Единого государственного реестра недвижимости об объекте недвижимости

Описание местоположения земельного участка

Земельный участок			
вид объекта недвижимости			
Лист № 1 раздела 3.1	Всего листов раздела 3.1: 2	Всего разделов: 7	Всего листов выписки: 29
22.10.2024г. № КУВИ-001/2024-259310212			
Кадастровый номер:		29:22:071503:1427	

Описание местоположения границ земельного участка							
№ п/п	Номер точки		Дирекционный угол	Горизонтальное проложение, м	Описание закрепления на местности	Кадастровые номера смежных участков	Сведения об адресах правообладателей смежных земельных участков
	начальная	конечная					
1	2	3	4	5	6	7	8
1	1.1.1	1.1.2	38°2.1'	43.85	данные отсутствуют	данные отсутствуют	данные отсутствуют
2	1.1.2	1.1.3	125°51.1'	9.78	данные отсутствуют	29:22:071503:1436	данные отсутствуют
3	1.1.2	1.1.2			данные отсутствуют	29:22:000000:8079	данные отсутствуют
4	1.1.3	1.1.4	217°39.0'	41.01	данные отсутствуют	данные отсутствуют	данные отсутствуют
5	1.1.3	1.1.3			данные отсутствуют	29:22:000000:8079	данные отсутствуют
6	1.1.4	1.1.5	126°55.9'	7.36	данные отсутствуют	данные отсутствуют	данные отсутствуют
7	1.1.5	1.1.6	217°32.3'	277.36	данные отсутствуют	29:22:073005:5(1)	данные отсутствуют
8	1.1.6	1.1.7	301°51.8'	8.09	данные отсутствуют	данные отсутствуют	данные отсутствуют
9	1.1.7	1.1.8	37°40.5'	3.27	данные отсутствуют	данные отсутствуют	данные отсутствуют
10	1.1.8	1.1.9	304°8.0'	18.98	данные отсутствуют	данные отсутствуют	данные отсутствуют
11	1.1.9	1.1.10	33°8.9'	7.33	данные отсутствуют	данные отсутствуют	данные отсутствуют
12	1.1.10	1.1.11	126°52.9'	9.36	данные отсутствуют	29:22:071503:40	адрес отсутствует
13	1.1.11	1.1.12	36°54.4'	3.11	данные отсутствуют	29:22:071503:40	адрес отсутствует
14	1.1.12	1.1.13	124°7.9'	10.09	данные отсутствуют	данные отсутствуют	данные отсутствуют
15	1.1.13	1.1.14	37°25.3'	252.69	данные отсутствуют	данные отсутствуют	данные отсутствуют
16	1.1.14	1.1.1	353°13.9'	12.56	данные отсутствуют	данные отсутствуют	данные отсутствуют
17	2.1.1	2.1.2	36°16.0'	232.45	данные отсутствуют	данные отсутствуют	данные отсутствуют
18	2.1.2	2.1.3	126°54.3'	9.89	данные отсутствуют	29:22:000000:8750(1)	данные отсутствуют
19	2.1.2	2.1.2			данные отсутствуют	29:22:000000:8080(1)	данные отсутствуют
20	2.1.3	2.1.4	216°14.4'	232.11	данные отсутствуют	данные отсутствуют	данные отсутствуют
21	2.1.3	2.1.3			данные отсутствуют	29:22:000000:8080(1)	данные отсутствуют
22	2.1.4	2.1.5	213°34.4'	69.38	данные отсутствуют	данные отсутствуют	данные отсутствуют



ДОКУМЕНТ ПОДПИСАН
ЭЛЕКТРОННОЙ ПОДПИСЬЮ

Сертификат: 009F0BDC181A023B64597F1E2579BEFB50

Владелец: ФЕДЕРАЛЬНАЯ СЛУЖБА ГОСУДАРСТВЕННОЙ
РЕГИСТРАЦИИ, КАДАСТРА И КАРТОГРАФИИ
Действителен: с 02.08.2024 по 26.10.2025

полное наименование должности

инициалы, фамилия

Земельный участок

вид объекта недвижимости

Лист № 2 раздела 3.1

Всего листов раздела 3.1: 2

Всего разделов: 7

Всего листов выписки: 29

22.10.2024г. № КУВИ-001/2024-259310212

Кадастровый номер:

29:22:071503:1427

1	2	3	4	5	6	7	8
23	2.1.5	2.1.6	333°8.3`	5.2	данные отсутствуют	29:22:073001:72(1)	данные отсутствуют
24	2.1.6	2.1.7	334°12.7`	6.6	данные отсутствуют	29:22:073001:72(1)	данные отсутствуют
25	2.1.7	2.1.1	33°45.1`	63.7	данные отсутствуют	данные отсутствуют	данные отсутствуют
26	2.1.7	2.1.7			данные отсутствуют	29:22:000000:12588(1)	данные отсутствуют



ДОКУМЕНТ ПОДПИСАН
ЭЛЕКТРОННОЙ ПОДПИСЬЮ

Сертификат: 009F0BDC181A023B64597F1E2579BEFB50

Владелец: ФЕДЕРАЛЬНАЯ СЛУЖБА ГОСУДАРСТВЕННОЙ

РЕГИСТРАЦИИ, КАДАСТРА И КАРТОГРАФИИ

Действителен: с 02.08.2024 по 26.10.2025

полное наименование должности

инициалы, фамилия

Выписка из Единого государственного реестра недвижимости об объекте недвижимости

Описание местоположения земельного участка

Земельный участок			
вид объекта недвижимости			
Лист № 1 раздела 3.2	Всего листов раздела 3.2: 2	Всего разделов: 7	Всего листов выписки: 29
22.10.2024г. № КУВИ-001/2024-259310212			
Кадастровый номер:		29:22:071503:1427	

Сведения о характерных точках границы земельного участка				
Система координат МСК-29 зона 2				
Номер точки	Координаты, м		Описание закрепления на местности	Средняя квадратичная погрешность определения координат характерных точек границ земельного участка, м
	X	Y		
1	2	3	4	5
1	646103.51	2529043.42	-	0.1
2	646290.93	2529180.93	-	0.1
3	646284.99	2529188.84	-	0.1
4	646097.78	2529051.62	-	0.1
5	646039.97	2529013.25	-	0.1
6	646044.61	2529010.9	-	0.1
7	646050.55	2529008.03	-	0.1
1	646103.51	2529043.42	-	0.1
1	646041.67	2529440.04	-	0.1
2	646076.21	2529467.06	-	0.1
3	646070.48	2529474.99	-	0.1
4	646038.01	2529449.94	-	0.1
5	646033.59	2529455.82	-	0.1
6	645813.66	2529286.83	-	0.1
7	645817.93	2529279.96	-	0.1
8	645820.52	2529281.96	-	0.1
9	645831.17	2529266.25	-	0.1
10	645837.31	2529270.26	-	0.1
11	645831.69	2529277.75	-	0.1
12	645834.18	2529279.62	-	0.1
13	645828.52	2529287.97	-	0.1
14	646029.2	2529441.52	-	0.1



ДОКУМЕНТ ПОДПИСАН
ЭЛЕКТРОННОЙ ПОДПИСЬЮ

Сертификат: 009F0BDC181A023B64597F1E2579BEFB50

Владелец: ФЕДЕРАЛЬНАЯ СЛУЖБА ГОСУДАРСТВЕННОЙ

РЕГИСТРАЦИИ, КАДАСТРА И КАРТОГРАФИИ

Действителен: с 02.08.2024 по 26.10.2025

полное наименование должности

инициалы, фамилия

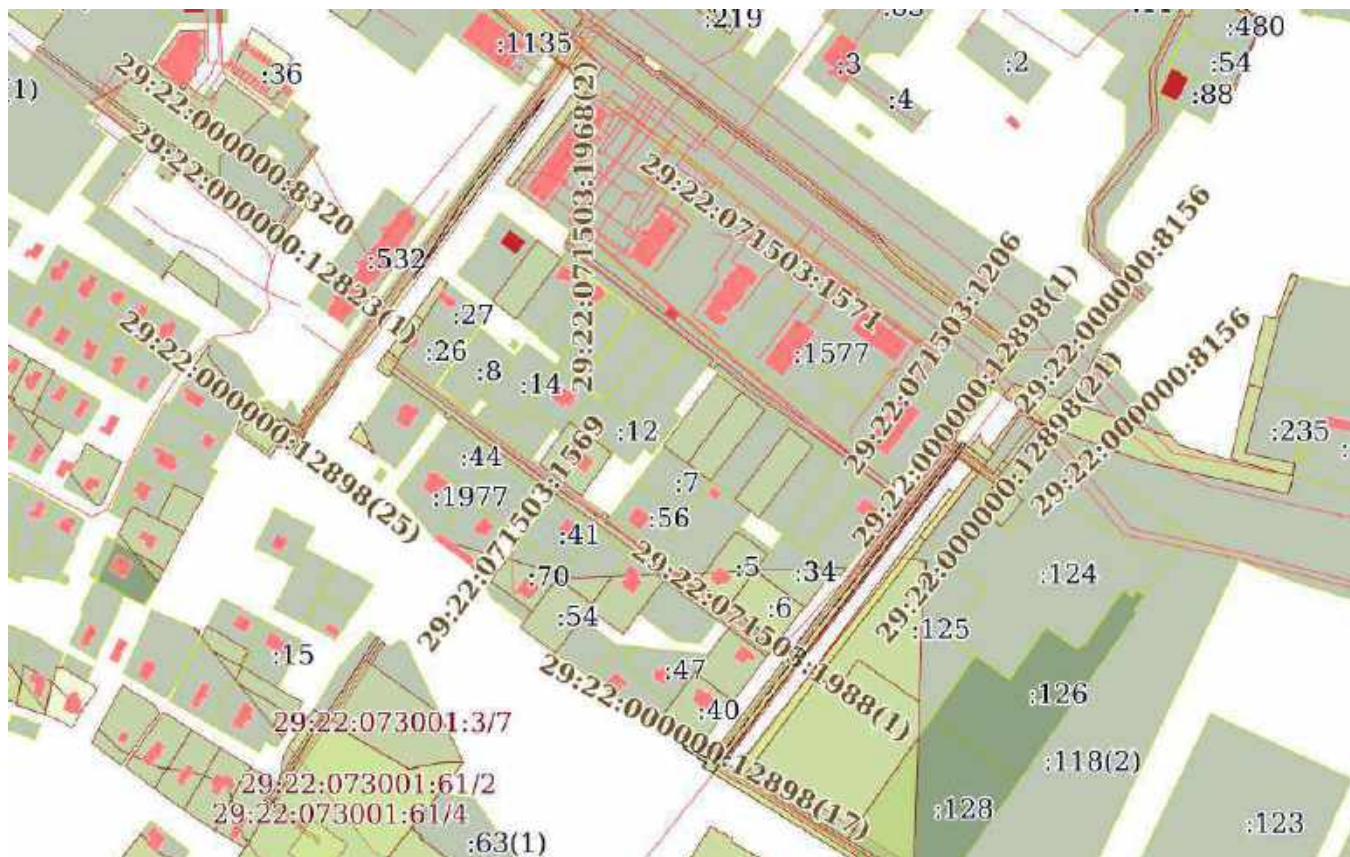
Земельный участок				
вид объекта недвижимости				
Лист № 2 раздела 3.2	Всего листов раздела 3.2: 2		Всего разделов: 7	Всего листов выписки: 29
22.10.2024г. № КУВИ-001/2024-259310212				
Кадастровый номер:		29:22:071503:1427		
1	2	3	4	5
1	646041.67	2529440.04	-	0.1

	 <p>ДОКУМЕНТ ПОДПИСАН ЭЛЕКТРОННОЙ ПОДПИСЬЮ</p> <p>Сертификат: 009F0BDC181A023B64597F1E2579BEFB50 Владелец: ФЕДЕРАЛЬНАЯ СЛУЖБА ГОСУДАРСТВЕННОЙ РЕГИСТРАЦИИ, КАДАСТРА И КАРТОГРАФИИ Действителен: с 02.08.2024 по 26.10.2025</p>	
полное наименование должности	инициалы, фамилия	

Выписка из Единого государственного реестра недвижимости об объекте недвижимости
Сведения о частях земельного участка

Земельный участок			
вид объекта недвижимости			
Лист № 1 раздела 4	Всего листов раздела 4: 5	Всего разделов: 7	Всего листов выписки: 29
22.10.2024г. № КУВИ-001/2024-259310212			
Кадастровый номер:		29:22:071503:1427	

План (чертеж, схема) части земельного участка Учетный номер части: 29:22:071503:1427/1



Масштаб 1:5000 Условные обозначения:



ДОКУМЕНТ ПОДПИСАН
ЭЛЕКТРОННОЙ ПОДПИСЬЮ

Сертификат: 009F0BDC181A023B64597F1E2579BEFB50
Владелец: ФЕДЕРАЛЬНАЯ СЛУЖБА ГОСУДАРСТВЕННОЙ
РЕГИСТРАЦИИ, КАДАСТРА И КАРТОГРАФИИ
Действителен: с 02.08.2024 по 26.10.2025

полное наименование должности		инициалы, фамилия
-------------------------------	--	-------------------

Земельный участок

вид объекта недвижимости

Лист № 2 раздела 4

Всего листов раздела 4: 5

Всего разделов: 7

Всего листов выписки: 29

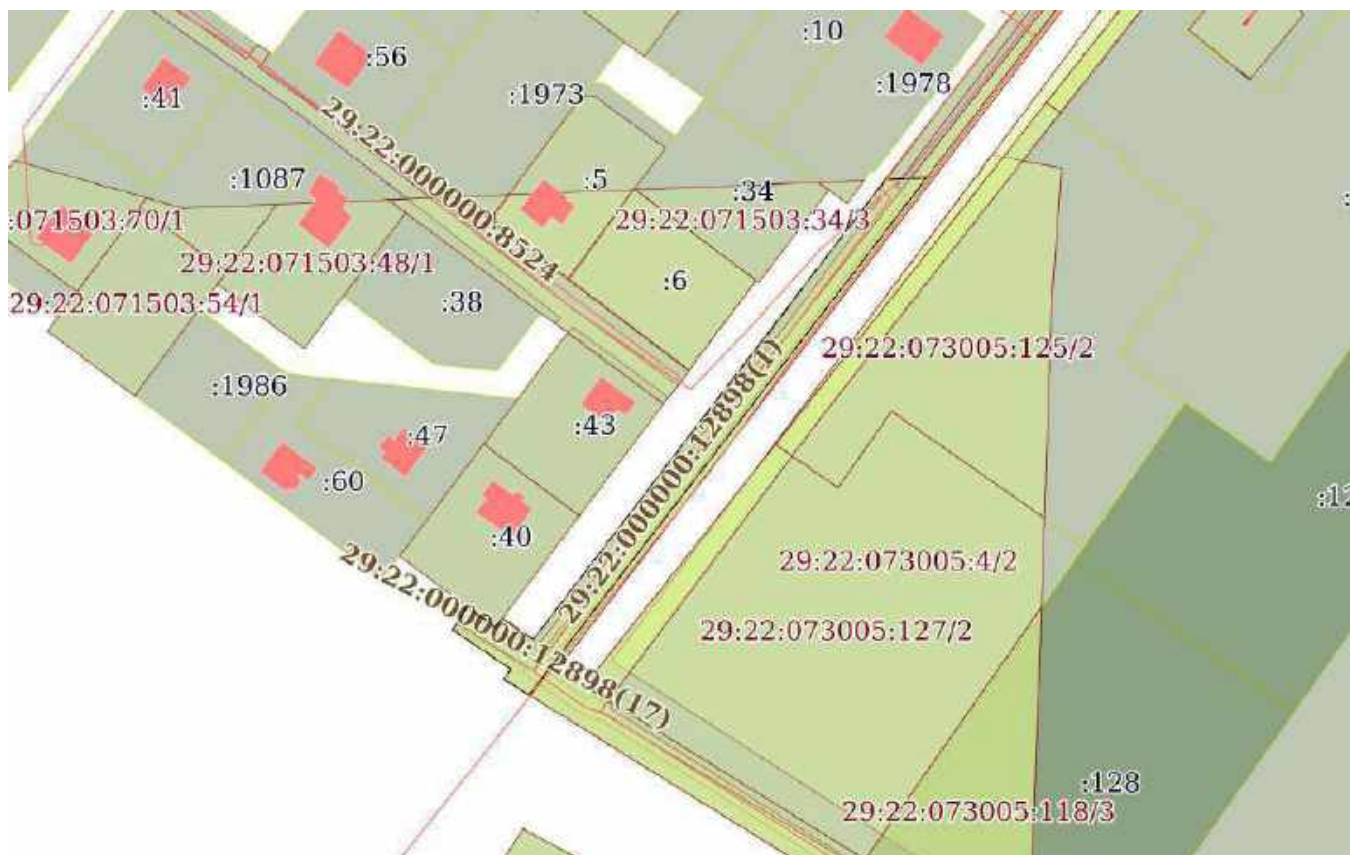
22.10.2024г. № КУВИ-001/2024-259310212

Кадастровый номер:

29:22:071503:1427

План (чертеж, схема) части земельного участка

Учетный номер части: 29:22:071503:1427/2



Масштаб 1:2000

Условные обозначения:



ДОКУМЕНТ ПОДПИСАН
ЭЛЕКТРОННОЙ ПОДПИСЬЮ

Сертификат: 009F0BDC181A023B64597F1E2579BEFB50

Владелец: ФЕДЕРАЛЬНАЯ СЛУЖБА ГОСУДАРСТВЕННОЙ

РЕГИСТРАЦИИ, КАДАСТРА И КАРТОГРАФИИ

Действителен: с 02.08.2024 по 26.10.2025

полное наименование должности

инициалы, фамилия

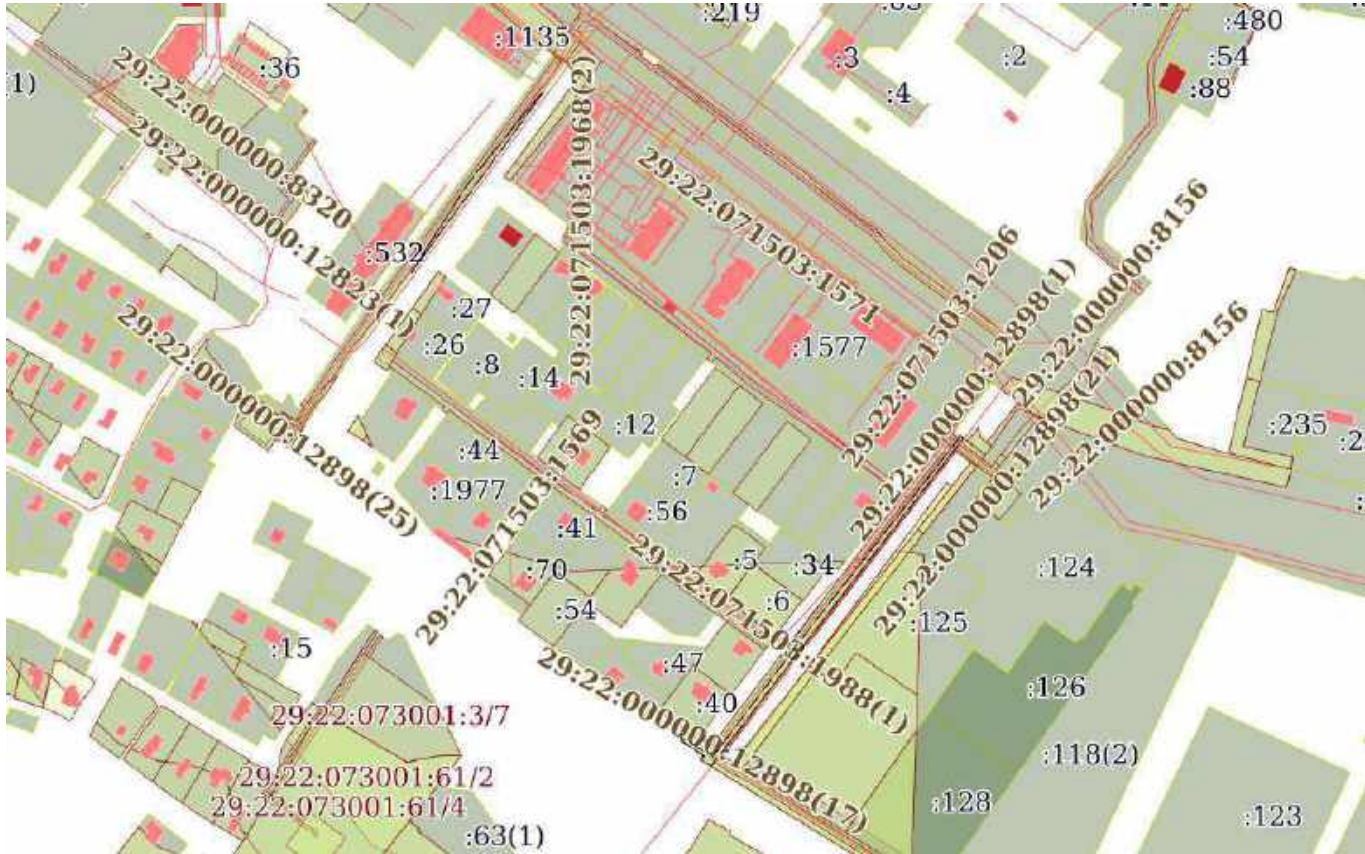
Земельный участок
вид объекта недвижимости

Лист № 3 раздела 4 | Всего листов раздела 4: 5 | Всего разделов: 7 | Всего листов выписки: 29

22.10.2024г. № КУВИ-001/2024-259310212

Кадастровый номер: 29:22:071503:1427

План (чертеж, схема) части земельного участка | Учетный номер части: 29:22:071503:1427/3



Масштаб 1:5000 | Условные обозначения:



ДОКУМЕНТ ПОДПИСАН
ЭЛЕКТРОННОЙ ПОДПИСЬЮ

Сертификат: 009F0BDC181A023B64597F1E2579BEFB50
Владелец: ФЕДЕРАЛЬНАЯ СЛУЖБА ГОСУДАРСТВЕННОЙ
РЕГИСТРАЦИИ, КАДАСТРА И КАРТОГРАФИИ
Действителен: с 02.08.2024 по 26.10.2025

_____ | _____ | _____

полное наименование должности

инициалы, фамилия

Земельный участок

вид объекта недвижимости

Лист № 4 раздела 4

Всего листов раздела 4: 5

Всего разделов: 7

Всего листов выписки: 29

22.10.2024г. № КУВИ-001/2024-259310212

Кадастровый номер:

29:22:071503:1427

План (чертеж, схема) части земельного участка

Учетный номер части: 29:22:071503:1427/6



Масштаб 1:5000

Условные обозначения:

ДОКУМЕНТ ПОДПИСАН
ЭЛЕКТРОННОЙ ПОДПИСЬЮ

Сертификат: 009F0BDC181A023B64597F1E2579BEFB50

Владелец: ФЕДЕРАЛЬНАЯ СЛУЖБА ГОСУДАРСТВЕННОЙ

РЕГИСТРАЦИИ, КАДАСТРА И КАРТОГРАФИИ

Действителен: с 02.08.2024 по 26.10.2025

полное наименование должности

инициалы, фамилия

Земельный участок

вид объекта недвижимости

Лист № 5 раздела 4

Всего листов раздела 4: 5

Всего разделов: 7

Всего листов выписки: 29

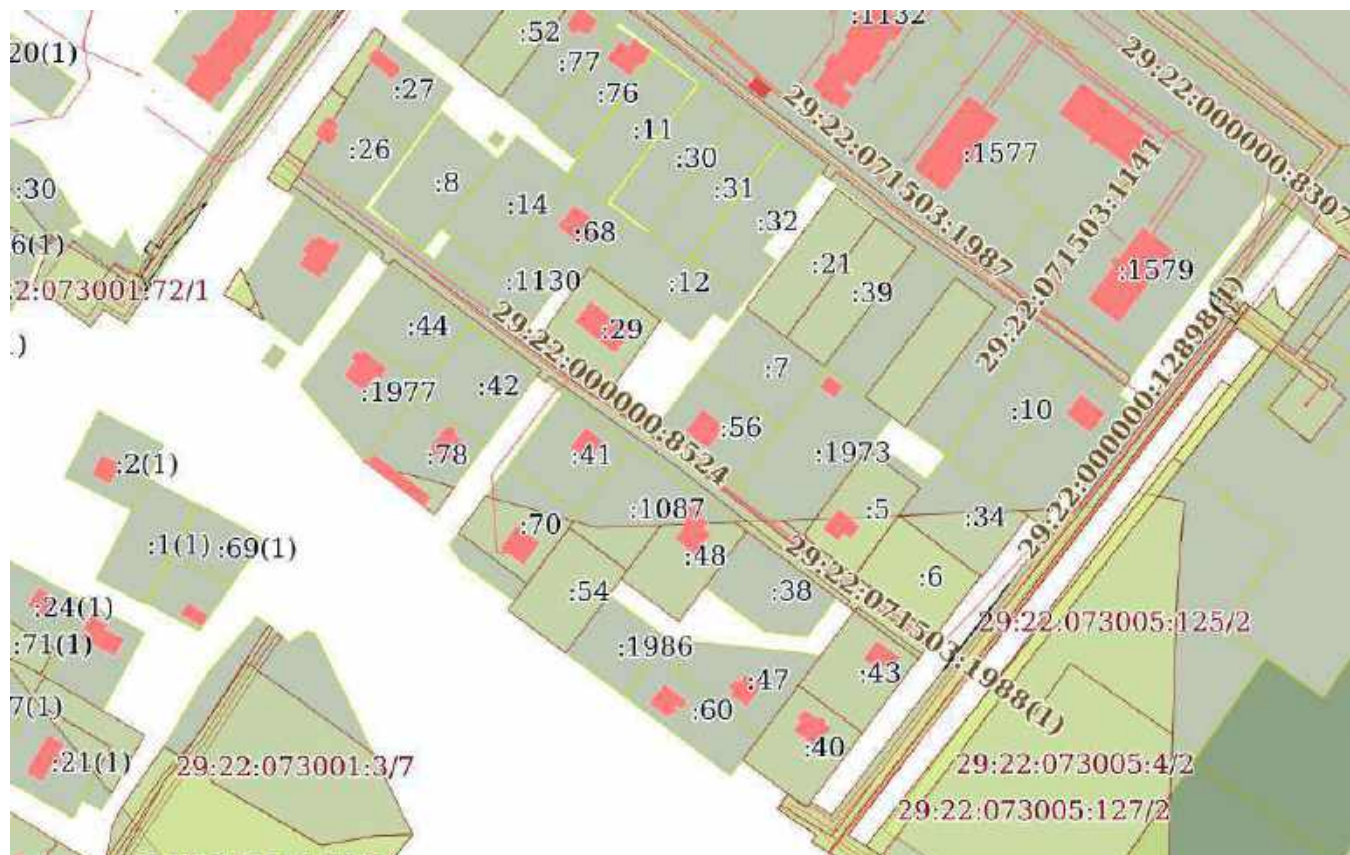
22.10.2024г. № КУВИ-001/2024-259310212

Кадастровый номер:

29:22:071503:1427

План (чертеж, схема) части земельного участка

Учетный номер части: 29:22:071503:1427/7



Масштаб 1:3000

Условные обозначения:

ДОКУМЕНТ ПОДПИСАН
ЭЛЕКТРОННОЙ ПОДПИСЬЮ

Сертификат: 009F0BDC181A023B64597F1E2579BEFB50

Владелец: ФЕДЕРАЛЬНАЯ СЛУЖБА ГОСУДАРСТВЕННОЙ
РЕГИСТРАЦИИ, КАДАСТРА И КАРТОГРАФИИ
Действителен: с 02.08.2024 по 26.10.2025

полное наименование должности

инициалы, фамилия

Выписка из Единого государственного реестра недвижимости об объекте недвижимости

Сведения о частях земельного участка

Земельный участок			
вид объекта недвижимости			
Лист № 1 раздела 4.1	Всего листов раздела 4.1: 4	Всего разделов: 7	Всего листов выписки: 29
22.10.2024г. № КУВИ-001/2024-259310212			
Кадастровый номер:		29:22:071503:1427	

Учетный номер части	Площадь, м2	Содержание ограничения в использовании или ограничения права на объект недвижимости или обременения объекта недвижимости
1	2	3
29:22:071503:1427/1	1343	вид ограничения (обременения): ограничения прав на земельный участок, предусмотренные статьей 56 Земельного кодекса Российской Федерации; Срок действия: не установлен; реквизиты документа-основания: постановление Правительства РФ "О порядке установления охранных зон объектов электросетевого хозяйства и особых условий использования земельных участков, расположенных в границах таких зон" от 24.02.2009 № 160 выдан: Председатель Правительства РФ; Содержание ограничения (обременения): Запрещается осуществлять любые действия, которые могут нарушить безопасную работу объектов электросетевого хозяйства, в том числе привести к их повреждению или уничтожению, и (или) повлечь причинение вреда жизни, здоровью граждан и имуществу физических или юридических лиц, а также повлечь нанесение экологического ущерба и возникновение пожаров, в том числе: а) набрасывать на провода и опоры воздушных линий электропередачи посторонние предметы, а также подниматься на опоры воздушных линий электропередачи; б) размещать любые объекты и предметы (материалы) в пределах созданных в соответствии с требованиями нормативно-технических документов проходов и подъездов для доступа к объектам электросетевого хозяйства, а также проводить любые работы и возводить сооружения, которые могут препятствовать доступу к объектам электросетевого хозяйства, без создания необходимых для такого доступа проходов и подъездов; в) находиться в пределах огороженной территории и помещениях распределительных устройств и подстанций, открывать двери и люки распределительных устройств и подстанций, производить переключения и подключения в электрических сетях (указанное требование не распространяется на работников, занятых выполнением разрешенных в установленном порядке работ), разводить огонь в пределах охранных зон вводных и распределительных устройств, подстанций, воздушных линий электропередачи, а также в охранных зонах кабельных линий электропередачи; г) размещать свалки; д) производить работы ударными механизмами, сбрасывать тяжести массой свыше 5 тонн, производить сброс и слив едких и коррозионных веществ и горюче-смазочных материалов (в охранных зонах подземных кабельных линий электропередачи); е) складировать или размещать хранилища любых, в том числе горюче-смазочных, материалов; ж) размещать детские и спортивные площадки, стадионы, рынки, торговые точки, полевые станы, загоны для скота, гаражи и стоянки всех видов машин и механизмов, проводить любые мероприятия, связанные с большим скоплением людей, не занятых выполнением разрешенных в установленном порядке работ (в охранных зонах воздушных линий электропередачи); з) использовать (запускать) любые летательные аппараты, в том числе воздушных змеев, спортивные модели летательных



ДОКУМЕНТ ПОДПИСАН
ЭЛЕКТРОННОЙ ПОДПИСЬЮ

Сертификат: 009F0BDC181A023B64597F1E2579BEFB50

Владелец: ФЕДЕРАЛЬНАЯ СЛУЖБА ГОСУДАРСТВЕННОЙ

РЕГИСТРАЦИИ, КАДАСТРА И КАРТОГРАФИИ

Действителен: с 02.08.2024 по 26.10.2025

полное наименование должности

инициалы, фамилия

Земельный участок			
вид объекта недвижимости			
Лист № 2 раздела 4.1	Всего листов раздела 4.1: 4	Всего разделов: 7	Всего листов выписки: 29
22.10.2024г. № КУВИ-001/2024-259310212			
Кадастровый номер:		29:22:071503:1427	
		аппаратов (в охранных зонах воздушных линий электропередачи); и) бросать якоря с судов и осуществлять их проход с отданными якорями, цепями, лотами, волокушами и тралами (в охранных зонах подводных кабельных линий электропередачи); к) осуществлять проход судов с поднятыми стрелами кранов и других механизмов (в охранных зонах воздушных линий электропередачи). Ограничения использования объектов недвижимости предусмотрены "Правилами установления охранных зон объектов электросетевого хозяйства и особых условий использования земельных участков, расположенных в границах таких зон", утвержденными Постановлением Правительства Российской Федерации от 24.02.2009 г. № 160.; Реестровый номер границы: 29.22.2.432	
29:22:071503:1427/2	1590	вид ограничения (обременения): ограничения прав на земельный участок, предусмотренные статьей 56 Земельного кодекса Российской Федерации; Срок действия: не установлен; реквизиты документа-основания: водный кодекс РФ от 03.06.2006 № 74-ФЗ выдан: Российская Федерация; постановление "О зонах затопления, подтопления" от 18.04.2014 № 360 выдан: Правительство Российской Федерации; приказ "Об определении границ зон затопления, подтопления в административных границах муниципального образования "город Архангельск", Архангельской области" от 01.10.2020 № 96 выдан: Двинско-Печорское бассейновое водное управление Федерального агентства водных ресурсов; Содержание ограничения (обременения): В границах зон затопления, подтопления, в соответствии с законодательством Российской Федерации о градостроительной деятельности отнесенных к зонам с особыми условиями использования территорий, запрещаются: 1) размещение новых населенных пунктов и строительство объектов капитального строительства без обеспечения инженерной защиты таких населенных пунктов и объектов от затопления, подтопления; 2) использование сточных вод в целях регулирования плодородия почв; 3) размещение кладбищ, скотомогильников, объектов размещения отходов производства и потребления, химических, взрывчатых, токсичных, отравляющих и ядовитых веществ, пунктов хранения и захоронения радиоактивных отходов; 4) осуществление авиационных мер по борьбе с вредными организмами. Водный Кодекс Российской Федерации (от 03.06.2006 г. № 74-ФЗ); Реестровый номер границы: 29:00-6.279; Вид объекта реестра границ: Зона с особыми условиями использования территории; Вид зоны по документу: Граница зоны подтопления муниципального образования «Город Архангельск» (территориальные округа Октябрьский, Ломоносовский, Майская Горка, Варавино-Фактория); Тип зоны: Иная зона с особыми условиями использования территории	
29:22:071503:1427/3	1343	вид ограничения (обременения): ограничения прав на земельный участок, предусмотренные статьей 56 Земельного кодекса Российской Федерации; Срок действия: не установлен; реквизиты документа-основания: постановление "Об установлении публичного сервитута" от 29.04.2021 № 778 выдан: Администрация городского округа "Город Архангельск" ; Содержание ограничения (обременения): Публичный сервитут.Цель-размещение объекта электросетевого хозяйства (ВЛ-6 кВ ф. "Л6-13-04"). Срок действия публичного сервитута - 49 лет. Лицо в пользу которого устанавливается публичный сервитут: Публичное акционерное общество "Межрегиональная распределительная сетевая компания Северо-Запада", ИНН 7802312751, ОГРН	



ДОКУМЕНТ ПОДПИСАН
ЭЛЕКТРОННОЙ ПОДПИСЬЮ

Сертификат: 009F0BDC181A023B64597F1E2579BEFB50

Владелец: ФЕДЕРАЛЬНАЯ СЛУЖБА ГОСУДАРСТВЕННОЙ

РЕГИСТРАЦИИ, КАДАСТРА И КАРТОГРАФИИ

Действителен: с 02.08.2024 по 26.10.2025

полное наименование должности

инициалы, фамилия

Земельный участок			
вид объекта недвижимости			
Лист № 3 раздела 4.1	Всего листов раздела 4.1: 4	Всего разделов: 7	Всего листов выписки: 29
22.10.2024г. № КУВИ-001/2024-259310212			
Кадастровый номер:		29:22:071503:1427	
		1047855175785, почтовый адрес: 163045, г. Архангельск, Кузнечихинский промузел, 4 проезд, строение 5, адрес электронной почты: office@arhen.ru.; Реестровый номер границы: 29:22-6.945; Вид объекта реестра границ: Зона с особыми условиями использования территории; Вид зоны по документу: Публичный сервитут объекта электросетевого хозяйства "ВЛ-6 кВ ф. "Л6-13-04""; Тип зоны: Зона публичного сервитута	
29:22:071503:1427/6	2919	<p>вид ограничения (обременения): ограничения прав на земельный участок, предусмотренные статьей 56 Земельного кодекса Российской Федерации; Срок действия: не установлен; реквизиты документа-основания: постановление "Об утверждении границ охранных зон газораспределительных сетей, принадлежащих обществу с ограниченной ответственностью "Газпром межрегионгаз" от 31.01.2023 № 83-пп выдан: Правительство Архангельской области; Содержание ограничения (обременения): Срок действия зоны с особыми условиями использования - бессрочно. Отнесена к зонам с особыми условиями использования территории - охранным зонам газораспределительных сетей. Режим использования установлен пунктами 3, 14-16 Правил охраны газораспределительных сетей, утвержденных постановлением Правительства РФ от 20 ноября 2000 г. №878 «Об утверждении Правил охраны газораспределительных сетей». На земельные участки, входящие в охранные зоны газораспределительных сетей, в целях предупреждения их повреждения или нарушения условий их нормальной эксплуатации налагаются следующие ограничения (обременения), которыми запрещается: а) строить объекты жилищно-гражданского и производственного назначения; б) сносить и реконструировать мосты, коллекторы, автомобильные и железные дороги с расположенными на них газораспределительными сетями без предварительного выноса этих газопроводов по согласованию с эксплуатационными организациями; в) разрушать берегоукрепительные сооружения, водопропускные устройства, земляные и иные сооружения, предохраняющие газораспределительные сети от разрушений; г) перемещать, повреждать, засыпать и уничтожать опознавательные знаки, контрольно-измерительные пункты и другие устройства газораспределительных сетей; д) устраивать свалки и склады, разливать растворы кислот, солей, щелочей и других химически активных веществ; е) огораживать и перегораживать охранные зоны, препятствовать доступу персонала эксплуатационных организаций к газораспределительным сетям, проведению обслуживания и устранению повреждений газораспределительных сетей; ж) разводить огонь и размещать источники огня; з) рыть погреба, копать и обрабатывать почву сельскохозяйственными и мелиоративными орудиями и механизмами на глубину более 0,3 метра; и) открывать калитки и двери газорегуляторных пунктов, станций катодной и дренажной защиты, люки подземных колодцев, включать или отключать электроснабжение средств связи, освещения и систем телемеханики; к) набрасывать, приставлять и привязывать к опорам и надземным газопроводам, ограждениям и зданиям газораспределительных сетей посторонние предметы, лестницы, влезать на них; л) самовольно подключаться к газораспределительным сетям.; Реестровый номер границы: 29:22-6.1628; Вид объекта реестра границ: Зона с особыми условиями использования территории; Вид зоны по документу: Охранная зона объекта: Газопровод межпоселковый от пос. Силикатный до ГРП г. Архангельска Архангельской области; Тип зоны: Охранная зона инженерных коммуникаций</p>	



ДОКУМЕНТ ПОДПИСАН
ЭЛЕКТРОННОЙ ПОДПИСЬЮ

Сертификат: 009F0BDC181A023B64597F1E2579BEFB50

Владелец: ФЕДЕРАЛЬНАЯ СЛУЖБА ГОСУДАРСТВЕННОЙ


РЕГИСТРАЦИИ, КАДАСТРА И КАРТОГРАФИИ

Действителен: с 02.08.2024 по 26.10.2025

полное наименование должности

инициалы, фамилия

Земельный участок			
вид объекта недвижимости			
Лист № 4 раздела 4.1	Всего листов раздела 4.1: 4	Всего разделов: 7	Всего листов выписки: 29
22.10.2024г. № КУВИ-001/2024-259310212			
Кадастровый номер:		29:22:071503:1427	
29:22:071503:1427/7	226	29:22:000000-17.9	
	Весь	вид ограничения (обременения): ограничения прав на земельный участок, предусмотренные статьей 56 Земельного кодекса Российской Федерации; Срок действия: не установлен; реквизиты документа-основания: распоряжение ФСБ России от 12.01.2018 № 2с выдан: ФСБ России; Содержание ограничения (обременения): На территории зоны охраняемого военного объекта строительство объектов капитального строительства, ввод в эксплуатацию оборудования, создающего искусственные, в том числе индустриальные, радиопомехи, а также размещение и эксплуатация стационарного или переносного приемо-передающего оборудования с мощностью передатчиков более 5 Вт осуществляются исключительно по согласованию с федеральным органом исполнительной власти (федеральным государственным органом), в ведении которого находится военный объект. При этом параметры электромагнитной совместимости оборудования, создающего радиопомехи военному объекту, определяются по внешней границе зоны охраняемого военного объекта. На территории зоны охраняемого военного объекта не допускается ликвидация дорог и переправ, а также осушение и отведение русел рек.; Реестровый номер границы: 29:00-6.248; Вид объекта реестра границ: Зона с особыми условиями использования территории; Вид зоны по документу: Зона охраняемого военного объекта РУФСБ России по Архангельской области; Тип зоны: Иные зоны с особыми условиями использования территории	
	Весь	вид ограничения (обременения): публичный сервитут; Срок действия: не установлен; реквизиты документа-основания: постановление "Об установлении публичного сервитута" от 24.07.2024 № 1249 выдан: Администрация городского округа "Город Архангельск"; постановление "О внесении изменений в постановление Администрация городского округа "Город Архангельск" от 24 июля 2024 года № 1249" от 12.08.2024 № 1345 выдан: Администрация городского округа "Город Архангельск"; Содержание ограничения (обременения): ; Реестровый номер границы: 29:22:000000-17.9	

	ДОКУМЕНТ ПОДПИСАН ЭЛЕКТРОННОЙ ПОДПИСЬЮ	
Сертификат: 009F0BDC181A023B64597F1E2579BEFB50	Владелец: ФЕДЕРАЛЬНАЯ СЛУЖБА ГОСУДАРСТВЕННОЙ	
РЕГИСТРАЦИИ, КАДАСТРА И КАРТОГРАФИИ	Действителен: с 02.08.2024 по 26.10.2025	инициалы, фамилия
полное наименование должности		

Выписка из Единого государственного реестра недвижимости об объекте недвижимости

Сведения о частях земельного участка

Земельный участок			
вид объекта недвижимости			
Лист № 1 раздела 4.2	Всего листов раздела 4.2: 9	Всего разделов: 7	Всего листов выписки: 29
22.10.2024г. № КУВИ-001/2024-259310212			
Кадастровый номер:		29:22:071503:1427	

Сведения о характерных точках границы части (частей) земельного участка				
Учетный номер части: 29:22:071503:1427/1				
Система координат МСК-29 зона 2				
Номер точки	Координаты, м		Описание закрепления на местности	Средняя квадратичная погрешность определения координат характерных точек границ земельного участка, м
	X	Y		
1	2	3	4	5
1	646205.26	2529124.62	-	0.1
2	646144.8	2529086.09	-	-
3	646265.08	2529174.25	-	-
4	646260.17	2529169.34	-	0.1
1	646205.26	2529124.62	-	0.1
1	645832.83	2529267.34	-	-
2	645831.17	2529266.25	-	-
3	645820.52	2529281.96	-	-
4	645817.93	2529279.96	-	-
5	645813.66	2529286.83	-	-
6	646033.59	2529455.82	-	-
7	646034.87	2529454.12	-	-
8	645903.16	2529350.52	-	0.1
9	645820.05	2529288.1	-	0.1
1	645832.83	2529267.34	-	-

полное наименование должности		ДОКУМЕНТ ПОДПИСАН	инициалы, фамилия
		ЭЛЕКТРОННОЙ ПОДПИСЬЮ	
	Сертификат: 009F0BDC181A023B64597F1E2579BEFB50		
	Владелец: ФЕДЕРАЛЬНАЯ СЛУЖБА ГОСУДАРСТВЕННОЙ		
	РЕГИСТРАЦИИ, КАДАСТРА И КАРТОГРАФИИ		
	Действителен: с 02.08.2024 по 26.10.2025		

Земельный участок			
вид объекта недвижимости			
Лист № 2 раздела 4.2	Всего листов раздела 4.2: 9	Всего разделов: 7	Всего листов выписки: 29

22.10.2024г. № КУВИ-001/2024-259310212

Кадастровый номер: 29:22:071503:1427

Сведения о характерных точках границы части (частей) земельного участка			
Учетный номер части: 29:22:071503:1427/2			
Система координат			

Номер точки	Координаты, м		Описание закрепления на местности	Средняя квадратичная погрешность определения координат характерных точек границ земельного участка, м
	X	Y		
1	2	3	4	5
1	645952.27	2529393.34	-	-
2	645813.66	2529286.83	-	-
3	645817.93	2529279.96	-	-
4	645820.52	2529281.96	-	-
5	645831.17	2529266.25	-	-
6	645837.31	2529270.26	-	-
7	645831.69	2529277.75	-	-
8	645834.18	2529279.62	-	-
9	645828.52	2529287.97	-	-
10	645951.83	2529382.32	-	-
1	645952.27	2529393.34	-	-



ДОКУМЕНТ ПОДПИСАН
ЭЛЕКТРОННОЙ ПОДПИСЬЮ

Сертификат: 009F0BDC181A023B64597F1E2579BEFB50

Владелец: ФЕДЕРАЛЬНАЯ СЛУЖБА ГОСУДАРСТВЕННОЙ

РЕГИСТРАЦИИ, КАДАСТРА И КАРТОГРАФИИ

Действителен: с 02.08.2024 по 26.10.2025

полное наименование должности

инициалы, фамилия

Земельный участок			
вид объекта недвижимости			
Лист № 3 раздела 4.2	Всего листов раздела 4.2: 9	Всего разделов: 7	Всего листов выписки: 29

22.10.2024г. № КУВИ-001/2024-259310212

Кадастровый номер:

29:22:071503:1427

Сведения о характерных точках границы части (частей) земельного участка

Учетный номер части: 29:22:071503:1427/3

Система координат

Номер точки	Координаты, м		Описание закрепления на местности	Средняя квадратичная погрешность определения координат характерных точек границ земельного участка, м
	X	Y		
1	2	3	4	5
1	646034.87	2529454.12	-	-
2	646033.59	2529455.82	-	-
3	645813.66	2529286.83	-	-
4	645817.93	2529279.96	-	-
5	645820.52	2529281.96	-	-
6	645831.17	2529266.25	-	-
7	645832.83	2529267.34	-	-
8	645820.05	2529288.1	-	-
9	645903.16	2529350.52	-	-
1	646034.87	2529454.12	-	-
1	646265.08	2529174.25	-	-
2	646144.8	2529086.09	-	-
3	646205.26	2529124.62	-	-
4	646260.17	2529169.34	-	-
1	646265.08	2529174.25	-	-



ДОКУМЕНТ ПОДПИСАН
ЭЛЕКТРОННОЙ ПОДПИСЬЮ

Сертификат: 009F0BDC181A023B64597F1E2579BEFB50

Владелец: ФЕДЕРАЛЬНАЯ СЛУЖБА ГОСУДАРСТВЕННОЙ

РЕГИСТРАЦИИ, КАДАСТРА И КАРТОГРАФИИ

Действителен: с 02.08.2024 по 26.10.2025

полное наименование должности

инициалы, фамилия

Земельный участок			
вид объекта недвижимости			
Лист № 4 раздела 4.2	Всего листов раздела 4.2: 9	Всего разделов: 7	Всего листов выписки: 29

22.10.2024г. № КУВИ-001/2024-259310212

Кадастровый номер: 29:22:071503:1427

Сведения о характерных точках границы части (частей) земельного участка			
Учетный номер части: 29:22:071503:1427/6			
Система координат			

Номер точки	Координаты, м		Описание закрепления на местности	Средняя квадратичная погрешность определения координат характерных точек границ земельного участка, м
	X	Y		
1	2	3	4	5
1	646074.79	2529469.02	-	-
2	646071.86	2529473.08	-	-
3	646055.77	2529460.63	-	-
4	646044.15	2529451.05	-	-
5	646041.2	2529448.62	-	-
6	646035.33	2529449.03	-	-
7	646034.21	2529451.23	-	-
8	646033.36	2529450.69	-	-
9	646030.97	2529453.81	-	-
10	646027.8	2529451.37	-	-
11	646029.07	2529449.71	-	-
12	646029.96	2529448.55	-	-
13	646030.67	2529447.16	-	-
14	646021.14	2529440.47	-	-
15	646018.52	2529437.56	-	-
16	645999	2529422.61	-	-
17	645979.09	2529407.11	-	-
18	645971.98	2529401.64	-	-
19	645949.9	2529385.03	-	-
20	645947.57	2529387.94	-	-
21	645924.91	2529370.98	-	-
22	645921.63	2529368.52	-	-
23	645842.03	2529308.18	-	-
24	645836.52	2529303.53	-	-



ДОКУМЕНТ ПОДПИСАН
ЭЛЕКТРОННОЙ ПОДПИСЬЮ

Сертификат: 009F0BDC181A023B64597F1E2579BEFB50

Владелец: ФЕДЕРАЛЬНАЯ СЛУЖБА ГОСУДАРСТВЕННОЙ

РЕГИСТРАЦИИ, КАДАСТРА И КАРТОГРАФИИ

Действителен: с 02.08.2024 по 26.10.2025

полное наименование должности

инициалы, фамилия

Земельный участок

вид объекта недвижимости

Лист № 5 раздела 4.2

Всего листов раздела 4.2: 9

Всего разделов: 7

Всего листов выписки: 29

22.10.2024г. № КУВИ-001/2024-259310212

Кадастровый номер:

29:22:071503:1427

1	2	3	4	5
25	645828.81	2529297.02	-	-
26	645822.96	2529292.39	-	-
27	645820.9	2529292.14	-	-
28	645820.04	2529291.54	-	-
29	645819.95	2529291.66	-	-
30	645816.78	2529289.23	-	-
31	645818.01	2529287.49	-	-
32	645819.72	2529285.04	-	-
33	645820.68	2529285.78	-	-
34	645825.49	2529278.83	-	-
35	645827.78	2529274.25	-	-
36	645831.64	2529267.17	-	-
37	645836.91	2529270.05	-	-
38	645835.42	2529272.78	-	-
39	645831.69	2529277.75	-	-
40	645832.45	2529278.32	-	-
41	645830.67	2529281.89	-	-
42	645826.1	2529288.49	-	-
43	645831.97	2529293.15	-	-
44	645839.74	2529299.7	-	-
45	645845.16	2529304.28	-	-
46	645924.64	2529364.53	-	-
47	645927.91	2529366.98	-	-
48	645946.69	2529381.03	-	-
49	645948	2529379.39	-	-
50	646029.2	2529441.52	-	-
51	646031.03	2529441.3	-	-
52	646034.91	2529444.02	-	-
53	646034.94	2529444.04	-	-



ДОКУМЕНТ ПОДПИСАН
ЭЛЕКТРОННОЙ ПОДПИСЬЮ

Сертификат: 009F0BDC181A023B64597F1E2579BEFB50

Владелец: ФЕДЕРАЛЬНАЯ СЛУЖБА ГОСУДАРСТВЕННОЙ

РЕГИСТРАЦИИ, КАДАСТРА И КАРТОГРАФИИ

Действителен: с 02.08.2024 по 26.10.2025

полное наименование должности

инициалы, фамилия

Земельный участок

вид объекта недвижимости

Лист № 6 раздела 4.2

Всего листов раздела 4.2: 9

Всего разделов: 7

Всего листов выписки: 29

22.10.2024г. № КУВИ-001/2024-259310212

Кадастровый номер:

29:22:071503:1427

1	2	3	4	5
54	646042.85	2529443.49	-	-
55	646047.33	2529447.2	-	-
56	646058.89	2529456.72	-	-
57	646074.79	2529469.02	-	-
1	646289.35	2529183.03	-	-
2	646286.95	2529186.23	-	-
3	646282.18	2529182.8	-	-
4	646281.59	2529183.61	-	-
5	646274.25	2529178.33	-	-
6	646268.52	2529174.12	-	-
7	646269.27	2529173.11	-	-
8	646219.28	2529137.27	-	-
9	646218.7	2529138.08	-	-
10	646216.01	2529136.13	-	-
11	646185.97	2529114.2	-	-
12	646186.56	2529113.4	-	-
13	646174.47	2529104.57	-	-
14	646168.25	2529100.01	-	-
15	646167.65	2529100.82	-	-
16	646125.6	2529070.04	-	-
17	646099.11	2529050.69	-	-
18	646099.7	2529049.88	-	-
19	646083.69	2529038.19	-	-
20	646083.13	2529039.02	-	-
21	646072	2529032.03	-	-
22	646072.55	2529031.19	-	-
23	646043.28	2529011.57	-	-
24	646044.61	2529010.9	-	-
25	646047.43	2529009.54	-	-



ДОКУМЕНТ ПОДПИСАН
ЭЛЕКТРОННОЙ ПОДПИСЬЮ

Сертификат: 009F0BDC181A023B64597F1E2579BEFB50

Владелец: ФЕДЕРАЛЬНАЯ СЛУЖБА ГОСУДАРСТВЕННОЙ

РЕГИСТРАЦИИ, КАДАСТРА И КАРТОГРАФИИ

Действителен: с 02.08.2024 по 26.10.2025

полное наименование должности

инициалы, фамилия

Земельный участок

вид объекта недвижимости

Лист № 7 раздела 4.2

Всего листов раздела 4.2: 9

Всего разделов: 7

Всего листов выписки: 29

22.10.2024г. № КУВИ-001/2024-259310212

Кадастровый номер:

29:22:071503:1427

1	2	3	4	5
26	646074.73	2529027.84	-	-
27	646085.94	2529034.88	-	-
28	646128.56	2529066.01	-	-
29	646176.84	2529101.34	-	-
30	646218.95	2529132.09	-	-
31	646277.17	2529174.27	-	-
32	646289.35	2529183.03	-	-



ДОКУМЕНТ ПОДПИСАН
ЭЛЕКТРОННОЙ ПОДПИСЬЮ

Сертификат: 009F0BDC181A023B64597F1E2579BEFB50

Владелец: ФЕДЕРАЛЬНАЯ СЛУЖБА ГОСУДАРСТВЕННОЙ

РЕГИСТРАЦИИ, КАДАСТРА И КАРТОГРАФИИ

Действителен: с 02.08.2024 по 26.10.2025

полное наименование должности

инициалы, фамилия

Земельный участок			
вид объекта недвижимости			
Лист № 8 раздела 4.2	Всего листов раздела 4.2: 9	Всего разделов: 7	Всего листов выписки: 29

22.10.2024г. № КУВИ-001/2024-259310212

Кадастровый номер: 29:22:071503:1427

Сведения о характерных точках границы части (частей) земельного участка			
Учетный номер части: 29:22:071503:1427/7			
Система координат			

Номер точки	Координаты, м		Описание закрепления на местности	Средняя квадратичная погрешность определения координат характерных точек границ земельного участка, м
	X	Y		
1	2	3	4	5
1	645921.46	2529359.3	-	-
2	645919.01	2529357.39	-	-
3	645907.24	2529348.42	-	-
4	645886.83	2529333.02	-	-
5	645887.04	2529332.74	-	-
6	645921.57	2529359.16	-	-
7	645921.46	2529359.3	-	-
1	646033.6	2529441	-	-
2	646039.12	2529440.34	-	-
3	646029.68	2529452.81	-	-
4	646026.5	2529450.37	-	-
5	646033.6	2529441	-	-
1	646064.91	2529029.8	-	-
2	646057.51	2529022.94	-	-
3	646042.9	2529013.14	-	-
4	646042.01	2529014.61	-	-
5	646039.97	2529013.25	-	-
6	646044.61	2529010.9	-	-
7	646045.85	2529010.3	-	-
8	646053.28	2529015.29	-	-
9	646056.05	2529011.7	-	-
10	646059.64	2529014.11	-	-
11	646059.03	2529014.39	-	-
12	646056.61	2529017.52	-	-



ДОКУМЕНТ ПОДПИСАН
ЭЛЕКТРОННОЙ ПОДПИСЬЮ

Сертификат: 009F0BDC181A023B64597F1E2579BEFB50

Владелец: ФЕДЕРАЛЬНАЯ СЛУЖБА ГОСУДАРСТВЕННОЙ

РЕГИСТРАЦИИ, КАДАСТРА И КАРТОГРАФИИ

Действителен: с 02.08.2024 по 26.10.2025

полное наименование должности

инициалы, фамилия

Земельный участок

вид объекта недвижимости

Лист № 9 раздела 4.2

Всего листов раздела 4.2: 9

Всего разделов: 7

Всего листов выписки: 29

22.10.2024г. № КУВИ-001/2024-259310212

Кадастровый номер:

29:22:071503:1427

1	2	3	4	5
13	646060	2529019.8	-	-
14	646069.78	2529028.86	-	-
15	646075.18	2529036.62	-	-
16	646064.91	2529029.8	-	-



ДОКУМЕНТ ПОДПИСАН
ЭЛЕКТРОННОЙ ПОДПИСЬЮ

Сертификат: 009F0BDC181A023B64597F1E2579BEFB50

Владелец: ФЕДЕРАЛЬНАЯ СЛУЖБА ГОСУДАРСТВЕННОЙ

РЕГИСТРАЦИИ, КАДАСТРА И КАРТОГРАФИИ

Действителен: с 02.08.2024 по 26.10.2025

полное наименование должности

инициалы, фамилия

Филиал публично-правовой компании "Роскадастр" по Архангельской области и Ненецкому автономному округу
полное наименование органа регистрации прав

Выписка из Единого государственного реестра недвижимости об объекте недвижимости

Сведения о характеристиках объекта недвижимости

На основании запроса от 21.10.2024, поступившего на рассмотрение 21.10.2024, сообщаем, что согласно записям Единого государственного реестра недвижимости:

Раздел 1 Лист 1

Земельный участок			
вид объекта недвижимости			
Лист № 1 раздела 1	Всего листов раздела 1: 3	Всего разделов: 8	Всего листов выписки: 12
22.10.2024г. № КУВИ-001/2024-259309923			
Кадастровый номер:	29:22:071503:1436		
Номер кадастрового квартала:	29:22:071503		
Дата присвоения кадастрового номера:	21.11.2017		
Ранее присвоенный государственный учетный номер:	данные отсутствуют		
Местоположение:	Архангельская область, г. Архангельск, территориальный округ Варавино-Фактория		
Площадь:	2951 +/- 19		
Кадастровая стоимость, руб.:	748580.17		
Кадастровые номера расположенных в пределах земельного участка объектов недвижимости:	29:22:000000:8097, 29:22:000000:8156, 29:22:000000:12898, 29:22:071503:1997		
Кадастровые номера объектов недвижимости, из которых образован объект недвижимости:	29:22:000000:8079		
Кадастровые номера образованных объектов недвижимости:	данные отсутствуют		
Категория земель:	Земли населенных пунктов		
Виды разрешенного использования:	для строительства объекта "Газопровод межпоселковый от пос. Силикатный до ГТРП г. Архангельска Архангельской области"		
Сведения о кадастровом инженерере:	Каравосова Лидия Васильевна, СНИЛС 126-103-740-13, договор на выполнение кадастровых работ от 21.07.2014 № 254-05-0159/469-13 , дата завершения кадастровых работ: 30.10.2017		
Сведения о лесах, водных объектах и об иных природных объектах, расположенных в пределах земельного участка:	данные отсутствуют		

	 ДОКУМЕНТ ПОДПИСАН ЭЛЕКТРОННОЙ ПОДПИСЬЮ	
полное наименование должности		инициалы, фамилия

Земельный участок			
вид объекта недвижимости			
Лист № 2 раздела 1	Всего листов раздела 1: 3	Всего разделов: 8	Всего листов выписки: 12
22.10.2024г. № КУВИ-001/2024-259309923			
Кадастровый номер:		29:22:071503:1436	
Сведения о том, что земельный участок полностью расположен в границах зоны с особыми условиями использования территории, территории объекта культурного наследия, публичного сервитута:		Земельный участок полностью расположен в границах зоны с реестровым номером 29:00-6.248 от 26.10.2018, ограничение использования земельного участка в пределах зоны: На территории зоны охраняемого военного объекта строительство объектов капитального строительства, ввод в эксплуатацию оборудования, создающего искусственные, в том числе индустриальные, радиопомехи, а также размещение и эксплуатация стационарного или переносного приемо-передающего оборудования с мощностью передатчиков более 5 Вт осуществляются исключительно по согласованию с федеральным органом исполнительной власти (федеральным государственным органом), в ведении которого находится военный объект. При этом параметры электромагнитной совместимости оборудования, создающего радиопомехи военному объекту, определяются по внешней границе зоны охраняемого военного объекта. На территории зоны охраняемого военного объекта не допускается ликвидация дорог и переправ, а также осушение и отведение русел рек., вид/наименование: Зона охраняемого военного объекта РУФСБ России по Архангельской области, тип: Иные зоны с особыми условиями использования территории, дата решения: 12.01.2018, номер решения: 2с, наименование ОГВ/ОМСУ: ФСБ России	
Сведения о том, что земельный участок расположен в границах особой экономической зоны, территории опережающего развития, зоны территориального развития в Российской Федерации, игорной зоны:		данные отсутствуют	
Сведения о том, что земельный участок расположен в границах особо охраняемой природной территории, Байкальской природной территории и ее экологических зон, лесопарковом зеленом поясе, охотничьего угодья, лесничества:		данные отсутствуют	
Сведения о расположении земельного участка и (или) расположенного на нем объекта недвижимости в границах территории, в отношении которой принято решение о резервировании земель для государственных или муниципальных нужд:		данные отсутствуют	
Сведения о результатах проведения государственного земельного надзора:		данные отсутствуют	
Сведения о расположении земельного участка в границах территории, в отношении которой утвержден проект межевания территории:		данные отсутствуют	
Условный номер земельного участка:		данные отсутствуют	



ДОКУМЕНТ ПОДПИСАН
ЭЛЕКТРОННОЙ ПОДПИСЬЮ

Сертификат: 009F0BDC181A023B64597F1E2579BEFB50

Владелец: ФЕДЕРАЛЬНАЯ СЛУЖБА ГОСУДАРСТВЕННОЙ
РЕГИСТРАЦИИ, КАДАСТРА И КАРТОГРАФИИ
Действителен: с 02.08.2024 по 26.10.2025

полное наименование должности

инициалы, фамилия

Земельный участок			
вид объекта недвижимости			
Лист № 3 раздела 1	Всего листов раздела 1: 3	Всего разделов: 8	Всего листов выписки: 12
22.10.2024г. № КУВИ-001/2024-259309923			
Кадастровый номер:		29:22:071503:1436	
Сведения о принятии акта и (или) заключении договора, предусматривающих предоставление в соответствии с земельным законодательством исполнительным органом государственным органом власти или органом местного самоуправления, находящегося в государственной или муниципальной собственности земельного участка для строительства наемного дома социального использования или наемного дома коммерческого использования:		данные отсутствуют	
Сведения о том, что земельный участок или земельные участки образованы на основании решения об изъятии земельного участка и (или) расположенного на нем объекта недвижимости для государственных или муниципальных нужд:		данные отсутствуют	
Сведения о том, что земельный участок образован из земель или земельного участка, государственная собственность на которые не разграничена:		данные отсутствуют	
Сведения о наличии земельного спора о местоположении границ земельных участков:		данные отсутствуют	
Статус записи об объекте недвижимости:		Сведения об объекте недвижимости имеют статус "актуальные"	
Особые отметки:		Для данного земельного участка обеспечен доступ посредством земельного участка (земельных участков) с кадастровым номером (кадастровыми номерами): 29:22:000000:8079. Сведения об ограничениях права на объект недвижимости, обременениях данного объекта, не зарегистрированных в реестре прав, ограничений прав и обременений недвижимого имущества: вид ограничения (обременения): ограничения прав на земельный участок, предусмотренные статьей 56 Земельного кодекса Российской Федерации; срок действия: с 26.10.2018; реквизиты документа-основания: распоряжение ФСБ России от 12.01.2018 № 2с выдан: ФСБ России. вид ограничения (обременения): ограничения прав на земельный участок, предусмотренные статьей 56 Земельного кодекса Российской Федерации; срок действия: с 21.04.2023; реквизиты документа-основания: постановление "Об утверждении границ охранных зон газораспределительных сетей, принадлежащих обществу с ограниченной ответственностью "Газпром межрегионгаз" от 31.01.2023 № 83-пп выдан: Правительство Архангельской области.	
Получатель выписки:		Демин Александр Анатольевич	

 ДОКУМЕНТ ПОДПИСАН ЭЛЕКТРОННОЙ ПОДПИСЬЮ	Сертификат: 009F0BDC181A023B64597F1E2579BEFB50 Владелец: ФЕДЕРАЛЬНАЯ СЛУЖБА ГОСУДАРСТВЕННОЙ РЕГИСТРАЦИИ, КАДАСТРА И КАРТОГРАФИИ Действителен: с 02.08.2024 по 26.10.2025	инициалы, фамилия
полное наименование должности		

Выписка из Единого государственного реестра недвижимости об объекте недвижимости
Сведения о зарегистрированных правах

Земельный участок			
вид объекта недвижимости			
Лист № 1 раздела 2	Всего листов раздела 2: 2	Всего разделов: 8	Всего листов выписки: 12
22.10.2024г. № КУВИ-001/2024-259309923			
Кадастровый номер:		29:22:071503:1436	
1	Правообладатель (правообладатели):	1.1	Муниципальное образование "Город Архангельск"
	Сведения о возможности предоставления третьим лицам персональных данных физического лица:	1.1.1	данные отсутствуют
2	Вид, номер, дата и время государственной регистрации права:	2.1	Собственность 29:22:071503:1436-29/001/2017-1 21.11.2017 15:24:33
3	Сведения об осуществлении государственной регистрации сделки, права без необходимого в силу закона согласия третьего лица, органа:	3.1	данные отсутствуют
4	Ограничение прав и обременение объекта недвижимости:	не зарегистрировано	
5	Договоры участия в долевом строительстве:	не зарегистрировано	
6	Заявленные в судебном порядке права требования:	данные отсутствуют	
7	Сведения о возможности предоставления третьим лицам персональных данных физического лица	данные отсутствуют	
8	Сведения о возражении в отношении зарегистрированного права:	данные отсутствуют	
9	Сведения о наличии решения об изъятии объекта недвижимости для государственных и муниципальных нужд:	данные отсутствуют	
10	Сведения о невозможности государственной регистрации без личного участия правообладателя или его законного представителя:	данные отсутствуют	
11	Правопритязания и сведения о наличии поступивших, но не рассмотренных заявлений о проведении государственной регистрации права (перехода, прекращения права), ограничения права или обременения объекта недвижимости, сделки в отношении объекта недвижимости:	отсутствуют	



ДОКУМЕНТ ПОДПИСАН
ЭЛЕКТРОННОЙ ПОДПИСЬЮ

Сертификат: 009F0BDC181A023B64597F1E2579BEFB50

Владелец: ФЕДЕРАЛЬНАЯ СЛУЖБА ГОСУДАРСТВЕННОЙ
РЕГИСТРАЦИИ, КАДАСТРА И КАРТОГРАФИИ
Действителен: с 02.08.2024 по 26.10.2025

полное наименование должности

инициалы, фамилия

Земельный участок			
вид объекта недвижимости			
Лист № 2 раздела 2	Всего листов раздела 2: 2	Всего разделов: 8	Всего листов выписки: 12
22.10.2024г. № КУВИ-001/2024-259309923			
Кадастровый номер:		29:22:071503:1436	
11	Сведения о невозможности государственной регистрации перехода, прекращения, ограничения права на земельный участок из земель сельскохозяйственного назначения:	данные отсутствуют	

полное наименование должности	 ДОКУМЕНТ ПОДПИСАН ЭЛЕКТРОННОЙ ПОДПИСЬЮ Сертификат: 009F0BDC181A023B64597F1E2579BEFB50 Владелец: ФЕДЕРАЛЬНАЯ СЛУЖБА ГОСУДАРСТВЕННОЙ РЕГИСТРАЦИИ, КАДАСТРА И КАРТОГРАФИИ Действителен: с 02.08.2024 по 26.10.2025	инициалы, фамилия
-------------------------------	---	-------------------

Выписка из Единого государственного реестра недвижимости об объекте недвижимости
Описание местоположения земельного участка

Земельный участок			
вид объекта недвижимости			
Лист № 1 раздела 3	Всего листов раздела 3: 1	Всего разделов: 8	Всего листов выписки: 12
22.10.2024г. № КУВИ-001/2024-259309923			
Кадастровый номер:		29:22:071503:1436	

План (чертеж, схема) земельного участка



Масштаб 1:2000

Условные обозначения:



ДОКУМЕНТ ПОДПИСАН
ЭЛЕКТРОННОЙ ПОДПИСЬЮ

Сертификат: 009F0BDC181A023B64597F1E2579BEFB50

Владелец: ФЕДЕРАЛЬНАЯ СЛУЖБА ГОСУДАРСТВЕННОЙ
РЕГИСТРАЦИИ, КАДАСТРА И КАРТОГРАФИИ
Действителен: с 02.08.2024 по 26.10.2025

полное наименование должности

инициалы, фамилия

Выписка из Единого государственного реестра недвижимости об объекте недвижимости

Описание местоположения земельного участка

Земельный участок			
вид объекта недвижимости			
Лист № 1 раздела 3.1	Всего листов раздела 3.1: 1	Всего разделов: 8	Всего листов выписки: 12
22.10.2024г. № КУВИ-001/2024-259309923			
Кадастровый номер:		29:22:071503:1436	

Описание местоположения границ земельного участка							
№ п/п	Номер точки		Дирекционный угол	Горизонтальное проложение, м	Описание закрепления на местности	Кадастровые номера смежных участков	Сведения об адресах правообладателей смежных земельных участков
	начальная	конечная					
1	2	3	4	5	6	7	8
1	1.1.1	1.1.2	127°13.6`	272.11	данные отсутствуют	29:22:000000:8079	данные отсутствуют
2	1.1.1	1.1.1			данные отсутствуют	29:22:000000:8080(1)	данные отсутствуют
3	1.1.2	1.1.3	218°2.9`	33.42	данные отсутствуют	29:22:000000:8079	данные отсутствуют
4	1.1.3	1.1.4	305°51.1`	9.78	данные отсутствуют	29:22:071503:1427(2)	данные отсутствуют
5	1.1.4	1.1.5	38°0.8`	23.66	данные отсутствуют	29:22:000000:8079	данные отсутствуют
6	1.1.5	1.1.6	307°13.5`	262.12	данные отсутствуют	29:22:000000:8079	данные отсутствуют
7	1.1.6	1.1.1	36°55.0`	10.01	данные отсутствуют	29:22:000000:8750(1)	данные отсутствуют
8	1.1.6	1.1.6			данные отсутствуют	29:22:000000:8080(1)	данные отсутствуют



ДОКУМЕНТ ПОДПИСАН
ЭЛЕКТРОННОЙ ПОДПИСЬЮ

Сертификат: 009F0BDC181A023B64597F1E2579BEFB50

Владелец: ФЕДЕРАЛЬНАЯ СЛУЖБА ГОСУДАРСТВЕННОЙ

РЕГИСТРАЦИИ, КАДАСТРА И КАРТОГРАФИИ

Действителен: с 02.08.2024 по 26.10.2025

полное наименование должности

инициалы, фамилия

Выписка из Единого государственного реестра недвижимости об объекте недвижимости

Описание местоположения земельного участка

Земельный участок			
вид объекта недвижимости			
Лист № 1 раздела 3.2	Всего листов раздела 3.2: 1	Всего разделов: 8	Всего листов выписки: 12
22.10.2024г. № КУВИ-001/2024-259309923			
Кадастровый номер:		29:22:071503:1436	

Сведения о характерных точках границы земельного участка				
Система координат МСК-29 зона 2				
Номер точки	Координаты, м		Описание закрепления на местности	Средняя квадратичная погрешность определения координат характерных точек границ земельного участка, м
	X	Y		
1	2	3	4	5
1	646261.42	2529278.92	-	0.1
2	646096.8	2529495.59	-	0.1
3	646070.48	2529474.99	-	0.1
4	646076.21	2529467.06	-	0.1
5	646094.85	2529481.63	-	0.1
6	646253.42	2529272.91	-	0.1
1	646261.42	2529278.92	-	0.1


	 <p>ДОКУМЕНТ ПОДПИСАН ЭЛЕКТРОННОЙ ПОДПИСЬЮ</p> <p>Сертификат: 009F0BDC181A023B64597F1E2579BEFB50</p> <p>Владелец: ФЕДЕРАЛЬНАЯ СЛУЖБА ГОСУДАРСТВЕННОЙ РЕГИСТРАЦИИ, КАДАСТРА И КАРТОГРАФИИ</p> <p>Действителен: с 02.08.2024 по 26.10.2025</p>	
полное наименование должности	инициалы, фамилия	

Выписка из Единого государственного реестра недвижимости об объекте недвижимости
Сведения о частях земельного участка

Земельный участок			
вид объекта недвижимости			
Лист № 1 раздела 4	Всего листов раздела 4: 1	Всего разделов: 8	Всего листов выписки: 12
22.10.2024г. № КУВИ-001/2024-259309923			
Кадастровый номер:		29:22:071503:1436	
План (чертеж, схема) части земельного участка		Учетный номер части: 29:22:071503:1436/1	



Масштаб 1:2000 Условные обозначения:



ДОКУМЕНТ ПОДПИСАН
ЭЛЕКТРОННОЙ ПОДПИСЬЮ

Сертификат: 009F0BDC181A023B64597F1E2579BEFB50
 Владелец: ФЕДЕРАЛЬНАЯ СЛУЖБА ГОСУДАРСТВЕННОЙ
 РЕГИСТРАЦИИ, КАДАСТРА И КАРТОГРАФИИ
 Действителен: с 02.08.2024 по 26.10.2025

полное наименование должности		инициалы, фамилия
-------------------------------	--	-------------------

Выписка из Единого государственного реестра недвижимости об объекте недвижимости

Сведения о частях земельного участка

Земельный участок			
вид объекта недвижимости			
Лист № 1 раздела 4.1	Всего листов раздела 4.1: 2	Всего разделов: 8	Всего листов выписки: 12
22.10.2024г. № КУВИ-001/2024-259309923			
Кадастровый номер:		29:22:071503:1436	

Учетный номер части	Площадь, м2	Содержание ограничения в использовании или ограничения права на объект недвижимости или обременения объекта недвижимости
1	2	3
29:22:071503:1436/1	1161	<p>вид ограничения (обременения): ограничения прав на земельный участок, предусмотренные статьей 56 Земельного кодекса Российской Федерации; Срок действия: не установлен; реквизиты документа-основания: постановление "Об утверждении границ охранных зон газораспределительных сетей, принадлежащих обществу с ограниченной ответственностью "Газпром межрегионгаз" от 31.01.2023 № 83-пп выдан: Правительство Архангельской области; Содержание ограничения (обременения): Срок действия зоны с особыми условиями использования - бессрочно. Отнесена к зонам с особыми условиями использования территории - охранным зонам газораспределительных сетей. Режим использования установлен пунктами 3, 14-16 Правил охраны газораспределительных сетей, утвержденных постановлением Правительства РФ от 20 ноября 2000 г. №878 «Об утверждении Правил охраны газораспределительных сетей». На земельные участки, входящие в охранные зоны газораспределительных сетей, в целях предупреждения их повреждения или нарушения условий их нормальной эксплуатации налагаются следующие ограничения (обременения), которыми запрещается: а) строить объекты жилищно-гражданского и производственного назначения; б) сносить и реконструировать мосты, коллекторы, автомобильные и железные дороги с расположенными на них газораспределительными сетями без предварительного выноса этих газопроводов по согласованию с эксплуатационными организациями; в) разрушать берегоукрепительные сооружения, водопропускные устройства, земляные и иные сооружения, предохраняющие газораспределительные сети от разрушений; г) перемещать, повреждать, засыпать и уничтожать опознавательные знаки, контрольно-измерительные пункты и другие устройства газораспределительных сетей; д) устраивать свалки и склады, разливать растворы кислот, солей, щелочей и других химически активных веществ; е) огораживать и перегораживать охранные зоны, препятствовать доступу персонала эксплуатационных организаций к газораспределительным сетям, проведению обслуживания и устранению повреждений газораспределительных сетей; ж) разводить огонь и размещать источники огня; з) рыть погреба, копать и обрабатывать почву сельскохозяйственными и мелиоративными орудиями и механизмами на глубину более 0,3 метра; и) открывать калитки и двери газорегуляторных пунктов, станций катодной и дренажной защиты, люки подземных колодцев, включать или отключать электроснабжение средств связи, освещения и систем телемеханики; к) набрасывать, приставлять и привязывать к опорам и надземным газопроводам, ограждениям и зданиям газораспределительных сетей посторонние предметы, лестницы, влезать на них; л) самовольно подключаться к газораспределительным сетям.; Реестровый номер границы: 29:22-6.1628; Вид объекта реестра границ: Зона</p>



ДОКУМЕНТ ПОДПИСАН
ЭЛЕКТРОННОЙ ПОДПИСЬЮ

Сертификат: 009F0BDC181A023B64597F1E2579BEFB50

Владелец: ФЕДЕРАЛЬНАЯ СЛУЖБА ГОСУДАРСТВЕННОЙ
РЕГИСТРАЦИИ, КАДАСТРА И КАРТОГРАФИИ
Действителен: с 02.08.2024 по 26.10.2025

полное наименование должности

инициалы, фамилия

Земельный участок			
вид объекта недвижимости			
Лист № 2 раздела 4.1	Всего листов раздела 4.1: 2	Всего разделов: 8	Всего листов выписки: 12
22.10.2024г. № КУВИ-001/2024-259309923			
Кадастровый номер:		29:22:071503:1436	
		с особыми условиями использования территории; Вид зоны по документу: Охранная зона объекта: Газопровод межпоселковый от пос. Силикатный до ГТРП г. Архангельска Архангельской области; Тип зоны: Охранная зона инженерных коммуникаций	
	Весь	вид ограничения (обременения): ограничения прав на земельный участок, предусмотренные статьей 56 Земельного кодекса Российской Федерации; Срок действия: не установлен; реквизиты документа-основания: распоряжение ФСБ России от 12.01.2018 № 2с выдан: ФСБ России; Содержание ограничения (обременения): На территории зоны охраняемого военного объекта строительство объектов капитального строительства, ввод в эксплуатацию оборудования, создающего искусственные, в том числе индустриальные, радиопомехи, а также размещение и эксплуатация стационарного или переносного приемо-передающего оборудования с мощностью передатчиков более 5 Вт осуществляются исключительно по согласованию с федеральным органом исполнительной власти (федеральным государственным органом), в ведении которого находится военный объект. При этом параметры электромагнитной совместимости оборудования, создающего радиопомехи военному объекту, определяются по внешней границе зоны охраняемого военного объекта. На территории зоны охраняемого военного объекта не допускается ликвидация дорог и переправ, а также осушение и отведение русел рек.; Реестровый номер границы: 29:00-6.248; Вид объекта реестра границ: Зона с особыми условиями использования территории; Вид зоны по документу: Зона охраняемого военного объекта РУФСБ России по Архангельской области; Тип зоны: Иные зоны с особыми условиями использования территории	

	ДОКУМЕНТ ПОДПИСАН ЭЛЕКТРОННОЙ ПОДПИСЬЮ	
Сертификат: 009F0BDC181A023B64597F1E2579BEFB50	Владелец: ФЕДЕРАЛЬНАЯ СЛУЖБА ГОСУДАРСТВЕННОЙ РЕГИСТРАЦИИ, КАДАСТРА И КАРТОГРАФИИ	инициалы, фамилия
полное наименование должности	Действителен: с 02.08.2024 по 26.10.2025	

Выписка из Единого государственного реестра недвижимости об объекте недвижимости

Сведения о частях земельного участка

Земельный участок			
вид объекта недвижимости			

Лист № 1 раздела 4.2	Всего листов раздела 4.2: 1	Всего разделов: 8	Всего листов выписки: 12
----------------------	-----------------------------	-------------------	--------------------------

22.10.2024г. № КУВИ-001/2024-259309923


Кадастровый номер: 29:22:071503:1436

Сведения о характерных точках границы части (частей) земельного участка

Учетный номер части: 29:22:071503:1436/1

Система координат

Номер точки	Координаты, м		Описание закрепления на местности	Средняя квадратичная погрешность определения координат характерных точек границ земельного участка, м
	X	Y		
1	2	3	4	5
1	646261.42	2529278.92	-	-
2	646167.52	2529402.51	-	-
3	646164.01	2529405.48	-	-
4	646153.1	2529416.85	-	-
5	646097.18	2529492.67	-	-
6	646071.86	2529473.08	-	-
7	646074.79	2529469.02	-	-
8	646096.2	2529485.59	-	-
9	646149.26	2529413.62	-	-
10	646160.58	2529401.83	-	-
11	646170.84	2529393.14	-	-
12	646176.26	2529384.31	-	-
13	646207.39	2529346.63	-	-
14	646230.42	2529315.66	-	-
15	646258.66	2529276.84	-	-
16	646261.42	2529278.92	-	-



ДОКУМЕНТ ПОДПИСАН
ЭЛЕКТРОННОЙ ПОДПИСЬЮ

Сертификат: 009F0BDC181A023B64597F1E2579BEFB50
Владелец: ФЕДЕРАЛЬНАЯ СЛУЖБА ГОСУДАРСТВЕННОЙ
РЕГИСТРАЦИИ, КАДАСТРА И КАРТОГРАФИИ
Действителен: с 02.08.2024 по 26.10.2025

полное наименование должности		инициалы, фамилия
-------------------------------	--	-------------------

Филиал публично-правовой компании "Роскадастр" по Архангельской области и Ненецкому автономному округу
полное наименование органа регистрации прав


Выписка из Единого государственного реестра недвижимости об объекте недвижимости

Сведения о характеристиках объекта недвижимости

На основании запроса от 21.10.2024, поступившего на рассмотрение 21.10.2024, сообщаем, что согласно записям Единого государственного реестра недвижимости:

Раздел 1 Лист 1

Земельный участок			
вид объекта недвижимости			
Лист № 1 раздела 1	Всего листов раздела 1: 3	Всего разделов: 8	Всего листов выписки: 12
22.10.2024г. № КУВИ-001/2024-259309568			
Кадастровый номер:	29:22:071503:1572		
Номер кадастрового квартала:	29:22:071503		
Дата присвоения кадастрового номера:	02.12.2020		
Ранее присвоенный государственный учетный номер:	данные отсутствуют		
Местоположение:	Архангельская область, г. Архангельск, территориальный округ Варавино-Фактория, проспект Ленинградский		
Площадь:	6858 +/- 29		
Кадастровая стоимость, руб.:	10263201.28		
Кадастровые номера расположенных в пределах земельного участка объектов недвижимости:	29:22:071503:1667, 29:22:071503:1664, 29:22:071503:1662, 29:22:071503:1663, 29:22:071503:1666, 29:22:071503:1665		
Кадастровые номера объектов недвижимости, из которых образован объект недвижимости:	29:22:071503:1077		
Кадастровые номера образованных объектов недвижимости:	данные отсутствуют		
Категория земель:	Земли населенных пунктов		
Виды разрешенного использования:	Для размещения многоэтажного жилого дома		
Сведения о кадастровом инженере:	Пархоменко Наталья Олеговна, СНИЛС 138-421-645 57, договор на выполнение кадастровых работ от 03.06.2020 № б/н, дата завершения кадастровых работ: 05.11.2020		
Сведения о лесах, водных объектах и об иных природных объектах, расположенных в пределах земельного участка:	данные отсутствуют		



**ДОКУМЕНТ ПОДПИСАН
ЭЛЕКТРОННОЙ ПОДПИСЬЮ**

Сертификат: 009F0BDC181A023B64597F1E2579BEFB50
Владелец: ФЕДЕРАЛЬНАЯ СЛУЖБА ГОСУДАРСТВЕННОЙ
РЕГИСТРАЦИИ, КАДАСТРА И КАРТОГРАФИИ
Действителен: с 02.08.2024 по 26.10.2025

полное наименование должности	инициалы, фамилия
-------------------------------	-------------------

Земельный участок			
вид объекта недвижимости			
Лист № 2 раздела 1	Всего листов раздела 1: 3	Всего разделов: 8	Всего листов выписки: 12
22.10.2024г. № КУВИ-001/2024-259309568			
Кадастровый номер:		29:22:071503:1572	
Сведения о том, что земельный участок полностью расположен в границах зоны с особыми условиями использования территории, территории объекта культурного наследия, публичного сервитута:		Земельный участок полностью расположен в границах зоны с реестровым номером 29:00-6.248 от 26.10.2018, ограничение использования земельного участка в пределах зоны: На территории зоны охраняемого военного объекта строительство объектов капитального строительства, ввод в эксплуатацию оборудования, создающего искусственные, в том числе индустриальные, радиопомехи, а также размещение и эксплуатация стационарного или переносного приемо-передающего оборудования с мощностью передатчиков более 5 Вт осуществляются исключительно по согласованию с федеральным органом исполнительной власти (федеральным государственным органом), в ведении которого находится военный объект. При этом параметры электромагнитной совместимости оборудования, создающего радиопомехи военному объекту, определяются по внешней границе зоны охраняемого военного объекта. На территории зоны охраняемого военного объекта не допускается ликвидация дорог и переправ, а также осушение и отведение русел рек., вид/наименование: Зона охраняемого военного объекта РУФСБ России по Архангельской области, тип: Иные зоны с особыми условиями использования территории, дата решения: 12.01.2018, номер решения: 2с, наименование ОГВ/ОМСУ: ФСБ России	
Сведения о том, что земельный участок расположен в границах особой экономической зоны, территории опережающего развития, зоны территориального развития в Российской Федерации, игорной зоны:		данные отсутствуют	
Сведения о том, что земельный участок расположен в границах особо охраняемой природной территории, Байкальской природной территории и ее экологических зон, лесопарковом зеленом поясе, охотничьего угодья, лесничества:		данные отсутствуют	
Сведения о расположении земельного участка и (или) расположенного на нем объекта недвижимости в границах территории, в отношении которой принято решение о резервировании земель для государственных или муниципальных нужд:		данные отсутствуют	
Сведения о результатах проведения государственного земельного надзора:		данные отсутствуют	
Сведения о расположении земельного участка в границах территории, в отношении которой утвержден проект межевания территории:		Земельный участок располагается в границах территории, в отношении которой утвержден проект межевания территории 27.10.2020, 3766р	
Условный номер земельного участка:		данные отсутствуют	



ДОКУМЕНТ ПОДПИСАН
ЭЛЕКТРОННОЙ ПОДПИСЬЮ

Сертификат: 009F0BDC181A023B64597F1E2579BEFB50

Владелец: ФЕДЕРАЛЬНАЯ СЛУЖБА ГОСУДАРСТВЕННОЙ

РЕГИСТРАЦИИ, КАДАСТРА И КАРТОГРАФИИ

Действителен: с 02.08.2024 по 26.10.2025

полное наименование должности

инициалы, фамилия

Земельный участок			
вид объекта недвижимости			
Лист № 3 раздела 1	Всего листов раздела 1: 3	Всего разделов: 8	Всего листов выписки: 12
22.10.2024г. № КУВИ-001/2024-259309568			
Кадастровый номер:		29:22:071503:1572	
Сведения о принятии акта и (или) заключении договора, предусматривающих предоставление в соответствии с земельным законодательством исполнительным органом государственным органом власти или органом местного самоуправления, находящегося в государственной или муниципальной собственности земельного участка для строительства наемного дома социального использования или наемного дома коммерческого использования:		данные отсутствуют	
Сведения о том, что земельный участок или земельные участки образованы на основании решения об изъятии земельного участка и (или) расположенного на нем объекта недвижимости для государственных или муниципальных нужд:		данные отсутствуют	
Сведения о том, что земельный участок образован из земель или земельного участка, государственная собственность на которые не разграничена:		данные отсутствуют	
Сведения о наличии земельного спора о местоположении границ земельных участков:		данные отсутствуют	
Статус записи об объекте недвижимости:		Сведения об объекте недвижимости имеют статус "актуальные"	
Особые отметки:		Для данного земельного участка обеспечен доступ посредством земельного участка (земельных участков) с кадастровым номером (кадастровыми номерами): Земли общего пользования. Сведения об ограничениях права на объект недвижимости, обременениях данного объекта, не зарегистрированных в реестре прав, ограничений прав и обременений недвижимого имущества: вид ограничения (обременения): ограничения прав на земельный участок, предусмотренные статьей 56 Земельного кодекса Российской Федерации; срок действия: с 02.12.2020; реквизиты документа-основания: распоряжение ФСБ России от 12.01.2018 № 2с выдан: ФСБ России. вид ограничения (обременения): ограничения прав на земельный участок, предусмотренные статьей 56 Земельного кодекса Российской Федерации; срок действия: с 02.12.2020; реквизиты документа-основания: водный кодекс РФ от 03.06.2006 № 74-ФЗ выдан: Российская Федерация; постановление "О зонах затопления, подтопления" от 18.04.2014 № 360 выдан: Правительство Российской Федерации; приказ "Об определении границ зон затопления, подтопления в административных границах муниципального образования "город Архангельск", Архангельской области" от 01.10.2020 № 96 выдан: Двинско-Печорское бассейновое водное управление Федерального агентства водных ресурсов.	
Получатель выписки:		Демин Александр Анатольевич	



ДОКУМЕНТ ПОДПИСАН
ЭЛЕКТРОННОЙ ПОДПИСЬЮ

Сертификат: 009F0BDC181A023B64597F1E2579BEFB50

Владелец: ФЕДЕРАЛЬНАЯ СЛУЖБА ГОСУДАРСТВЕННОЙ

РЕГИСТРАЦИИ, КАДАСТРА И КАРТОГРАФИИ

Действителен: с 02.08.2024 по 26.10.2025

полное наименование должности

инициалы, фамилия

Выписка из Единого государственного реестра недвижимости об объекте недвижимости
Сведения о зарегистрированных правах

Земельный участок			
вид объекта недвижимости			
Лист № 1 раздела 2	Всего листов раздела 2: 2	Всего разделов: 8	Всего листов выписки: 12
22.10.2024г. № КУВИ-001/2024-259309568			
Кадастровый номер:		29:22:071503:1572	
1	Правообладатель (правообладатели):	1.1	Муниципальное образование "Город Архангельск"
	Сведения о возможности предоставления третьим лицам персональных данных физического лица:	1.1.1	данные отсутствуют
2	Вид, номер, дата и время государственной регистрации права:	2.1	Собственность 29:22:071503:1572-29/188/2020-1 02.12.2020 15:05:51
3	Сведения об осуществлении государственной регистрации сделки, права без необходимого в силу закона согласия третьего лица, органа:	3.1	данные отсутствуют
4	Ограничение прав и обременение объекта недвижимости:	не зарегистрировано	
5	Договоры участия в долевом строительстве:	не зарегистрировано	
6	Заявленные в судебном порядке права требования:	данные отсутствуют	
7	Сведения о возможности предоставления третьим лицам персональных данных физического лица	данные отсутствуют	
8	Сведения о возражении в отношении зарегистрированного права:	данные отсутствуют	
9	Сведения о наличии решения об изъятии объекта недвижимости для государственных и муниципальных нужд:	данные отсутствуют	
10	Сведения о невозможности государственной регистрации без личного участия правообладателя или его законного представителя:	данные отсутствуют	
11	Правопритязания и сведения о наличии поступивших, но не рассмотренных заявлений о проведении государственной регистрации права (перехода, прекращения права), ограничения права или обременения объекта недвижимости, сделки в отношении объекта недвижимости:	отсутствуют	



ДОКУМЕНТ ПОДПИСАН
ЭЛЕКТРОННОЙ ПОДПИСЬЮ

Сертификат: 009F0BDC181A023B64597F1E2579BEFB50

Владелец: ФЕДЕРАЛЬНАЯ СЛУЖБА ГОСУДАРСТВЕННОЙ
РЕГИСТРАЦИИ, КАДАСТРА И КАРТОГРАФИИ
Действителен: с 02.08.2024 по 26.10.2025

полное наименование должности

инициалы, фамилия

Земельный участок			
вид объекта недвижимости			
Лист № 2 раздела 2	Всего листов раздела 2: 2	Всего разделов: 8	Всего листов выписки: 12
22.10.2024г. № КУВИ-001/2024-259309568			
Кадастровый номер:		29:22:071503:1572	
11	Сведения о невозможности государственной регистрации перехода, прекращения, ограничения права на земельный участок из земель сельскохозяйственного назначения:	данные отсутствуют	

полное наименование должности		ДОКУМЕНТ ПОДПИСАН	инициалы, фамилия
		ЭЛЕКТРОННОЙ ПОДПИСЬЮ	
	Сертификат: 009F0BDC181A023B64597F1E2579BEFB50 Владелец: ФЕДЕРАЛЬНАЯ СЛУЖБА ГОСУДАРСТВЕННОЙ РЕГИСТРАЦИИ, КАДАСТРА И КАРТОГРАФИИ Действителен: с 02.08.2024 по 26.10.2025		

Выписка из Единого государственного реестра недвижимости об объекте недвижимости
Описание местоположения земельного участка

Земельный участок			
вид объекта недвижимости			
Лист № 1 раздела 3	Всего листов раздела 3: 1	Всего разделов: 8	Всего листов выписки: 12
22.10.2024г. № КУВИ-001/2024-259309568			
Кадастровый номер:		29:22:071503:1572	

План (чертеж, схема) земельного участка



Масштаб 1:2000

Условные обозначения:



ДОКУМЕНТ ПОДПИСАН
ЭЛЕКТРОННОЙ ПОДПИСЬЮ

Сертификат: 009F0BDC181A023B64597F1E2579BEFB50

Владелец: ФЕДЕРАЛЬНАЯ СЛУЖБА ГОСУДАРСТВЕННОЙ

РЕГИСТРАЦИИ, КАДАСТРА И КАРТОГРАФИИ

Действителен: с 02.08.2024 по 26.10.2025

полное наименование должности

инициалы, фамилия

Выписка из Единого государственного реестра недвижимости об объекте недвижимости

Описание местоположения земельного участка

Земельный участок			
вид объекта недвижимости			
Лист № 1 раздела 3.1	Всего листов раздела 3.1: 1	Всего разделов: 8	Всего листов выписки: 12
22.10.2024г. № КУВИ-001/2024-259309568			
Кадастровый номер:		29:22:071503:1572	

Описание местоположения границ земельного участка							
№ п/п	Номер точки		Дирекционный угол	Горизонтальное положение, м	Описание закрепления на местности	Кадастровые номера смежных участков	Сведения об адресах правообладателей смежных земельных участков
	начальная	конечная					
1	2	3	4	5	6	7	8
1	1.1.1	1.1.2	126°53.7'	107.59	данные отсутствуют	29:22:000000:8080(1)	данные отсутствуют
2	1.1.2	1.1.3	216°53.9'	63.12	данные отсутствуют	данные отсутствуют	данные отсутствуют
3	1.1.2	1.1.2			данные отсутствуют	29:22:071503:1135	Архангельская область, г. Архангельск, ул. Выучейского, д. 84, кв. 2; Архангельская область, г. Архангельск, ул. Дачная, д. 53, кв. 99; Архангельская область, г. Архангельск, ул. Северодвинская, д. 31, кв. 9
4	1.1.3	1.1.4	217°15.3'	0.89	данные отсутствуют	данные отсутствуют	данные отсутствуют
5	1.1.4	1.1.5	306°57.1'	104.09	данные отсутствуют	данные отсутствуют	данные отсутствуют
6	1.1.5	1.1.6	36°59.8'	23.41	данные отсутствуют	29:22:071503:1077	данные отсутствуют
7	1.1.6	1.1.7	307°3.1'	5.68	данные отсутствуют	29:22:071503:1077	данные отсутствуют
8	1.1.7	1.1.8	37°2.0'	25.87	данные отсутствуют	29:22:071503:1077	данные отсутствуют
9	1.1.8	1.1.9	127°25.4'	1.45	данные отсутствуют	29:22:071503:1077	данные отсутствуют
10	1.1.9	1.1.1	39°22.5'	14.64	данные отсутствуют	29:22:071503:1077	данные отсутствуют



ДОКУМЕНТ ПОДПИСАН
ЭЛЕКТРОННОЙ ПОДПИСЬЮ

Сертификат: 009F0BDC181A023B64597F1E2579BEFB50

Владелец: ФЕДЕРАЛЬНАЯ СЛУЖБА ГОСУДАРСТВЕННОЙ
РЕГИСТРАЦИИ, КАДАСТРА И КАРТОГРАФИИ
Действителен: с 02.08.2024 по 26.10.2025

полное наименование должности

инициалы, фамилия

Выписка из Единого государственного реестра недвижимости об объекте недвижимости

Описание местоположения земельного участка

Земельный участок			
вид объекта недвижимости			
Лист № 1 раздела 3.2	Всего листов раздела 3.2: 1	Всего разделов: 8	Всего листов выписки: 12
22.10.2024г. № КУВИ-001/2024-259309568			
Кадастровый номер:		29:22:071503:1572	

Сведения о характерных точках границы земельного участка				
Система координат МСК-29, зона 2				
Номер точки	Координаты, м		Описание закрепления на местности	Средняя квадратичная погрешность определения координат характерных точек границ земельного участка, м
	X	Y		
1	2	3	4	5
1	646397.44	2529039.3	-	0.1
2	646332.85	2529125.34	-	0.1
3	646282.37	2529087.44	-	0.1
4	646281.66	2529086.9	-	0.1
5	646344.23	2529003.72	-	0.1
6	646362.93	2529017.81	-	0.1
7	646366.35	2529013.28	-	0.1
8	646387	2529028.86	-	0.1
9	646386.12	2529030.01	-	0.1
1	646397.44	2529039.3	-	0.1



ДОКУМЕНТ ПОДПИСАН
ЭЛЕКТРОННОЙ ПОДПИСЬЮ

Сертификат: 009F0BDC181A023B64597F1E2579BEFB50

Владелец: ФЕДЕРАЛЬНАЯ СЛУЖБА ГОСУДАРСТВЕННОЙ

РЕГИСТРАЦИИ, КАДАСТРА И КАРТОГРАФИИ

Действителен: с 02.08.2024 по 26.10.2025

полное наименование должности

инициалы, фамилия


Выписка из Единого государственного реестра недвижимости об объекте недвижимости
Сведения о частях земельного участка

Земельный участок			
вид объекта недвижимости			
Лист № 1 раздела 4	Всего листов раздела 4: 1	Всего разделов: 8	Всего листов выписки: 12
22.10.2024г. № КУВИ-001/2024-259309568			
Кадастровый номер:		29:22:071503:1572	

План (чертеж, схема) части земельного участка Учетный номер части: 29:22:071503:1572/1



Масштаб 1:900 Условные обозначения:

полное наименование должности	 ДОКУМЕНТ ПОДПИСАН ЭЛЕКТРОННОЙ ПОДПИСЬЮ	инициалы, фамилия
	Сертификат: 009F0BDC181A023B64597F1E2579BEFB50 Владелец: ФЕДЕРАЛЬНАЯ СЛУЖБА ГОСУДАРСТВЕННОЙ РЕГИСТРАЦИИ, КАДАСТРА И КАРТОГРАФИИ Действителен: с 02.08.2024 по 26.10.2025	

Выписка из Единого государственного реестра недвижимости об объекте недвижимости
Сведения о частях земельного участка

Земельный участок			
вид объекта недвижимости			
Лист № 1 раздела 4.1	Всего листов раздела 4.1: 2	Всего разделов: 8	Всего листов выписки: 12
22.10.2024г. № КУВИ-001/2024-259309568			
Кадастровый номер:		29:22:071503:1572	

Учетный номер части	Площадь, м2	Содержание ограничения в использовании или ограничения права на объект недвижимости или обременения объекта недвижимости
1	2	3
29:22:071503:1572/1	3548	29:00-6.279
	Весь	вид ограничения (обременения): ограничения прав на земельный участок, предусмотренные статьей 56 Земельного кодекса Российской Федерации; Срок действия: не установлен; реквизиты документа-основания: распоряжение ФСБ России от 12.01.2018 № 2с выдан: ФСБ России; Содержание ограничения (обременения): На территории зоны охраняемого военного объекта строительство объектов капитального строительства, ввод в эксплуатацию оборудования, создающего искусственные, в том числе индустриальные, радиопомехи, а также размещение и эксплуатация стационарного или переносного приемо-передающего оборудования с мощностью передатчиков более 5 Вт осуществляются исключительно по согласованию с федеральным органом исполнительной власти (федеральным государственным органом), в ведении которого находится военный объект. При этом параметры электромагнитной совместимости оборудования, создающего радиопомехи военному объекту, определяются по внешней границе зоны охраняемого военного объекта. На территории зоны охраняемого военного объекта не допускается ликвидация дорог и переправ, а также осушение и отведение русел рек.; Реестровый номер границы: 29:00-6.248; Вид объекта реестра границ: Зона с особыми условиями использования территории; Вид зоны по документу: Зона охраняемого военного объекта РУФСБ России по Архангельской области; Тип зоны: Иные зоны с особыми условиями использования территории
	Весь	вид ограничения (обременения): ограничения прав на земельный участок, предусмотренные статьей 56 Земельного кодекса Российской Федерации; Срок действия: не установлен; реквизиты документа-основания: водный кодекс РФ от 03.06.2006 № 74-ФЗ выдан: Российская Федерация; постановление "О зонах затопления, подтопления" от 18.04.2014 № 360 выдан: Правительство Российской Федерации; приказ "Об определении границ зон затопления, подтопления в административных границах муниципального образования "город Архангельск", Архангельской области" от 01.10.2020 № 96 выдан: Двинско-Печорское бассейновое водное управление Федерального агентства водных ресурсов; Содержание ограничения (обременения): В границах зон затопления, подтопления, в соответствии с законодательством Российской Федерации о градостроительной деятельности отнесенных к зонам с особыми условиями использования территорий, запрещаются: 1) размещение новых населенных пунктов и строительство объектов капитального строительства без обеспечения инженерной защиты таких населенных пунктов и объектов от затопления, подтопления; 2) использование сточных вод в целях



ДОКУМЕНТ ПОДПИСАН
ЭЛЕКТРОННОЙ ПОДПИСЬЮ


Сертификат: 009F0BDC181A023B64597F1E2579BEFB50

Владелец: ФЕДЕРАЛЬНАЯ СЛУЖБА ГОСУДАРСТВЕННОЙ
РЕГИСТРАЦИИ, КАДАСТРА И КАРТОГРАФИИ
Действителен: с 02.08.2024 по 26.10.2025

полное наименование должности

инициалы, фамилия

Земельный участок			
вид объекта недвижимости			
Лист № 2 раздела 4.1	Всего листов раздела 4.1: 2	Всего разделов: 8	Всего листов выписки: 12
22.10.2024г. № КУВИ-001/2024-259309568			
Кадастровый номер:		29:22:071503:1572	
		<p>регулирования плодородия почв; 3) размещение кладбищ, скотомогильников, объектов размещения отходов производства и потребления, химических, взрывчатых, токсичных, отравляющих и ядовитых веществ, пунктов хранения и захоронения радиоактивных отходов; 4) осуществление авиационных мер по борьбе с вредными организмами. Водный Кодекс Российской Федерации (от 03.06.2006 г. № 74-ФЗ); Реестровый номер границы: 29:00-6.279; Вид объекта реестра границ: Зона с особыми условиями использования территории; Вид зоны по документу: Граница зоны подтопления муниципального образования «Город Архангельск» (территориальные округа Октябрьский, Ломоносовский, Майская Горка, Варавино-Фактория); Тип зоны: Иная зона с особыми условиями использования территории</p>	

полное наименование должности	 ДОКУМЕНТ ПОДПИСАН ЭЛЕКТРОННОЙ ПОДПИСЬЮ Сертификат: 009F0BDC181A023B64597F1E2579BEFB50 Владелец: ФЕДЕРАЛЬНАЯ СЛУЖБА ГОСУДАРСТВЕННОЙ РЕГИСТРАЦИИ, КАДАСТРА И КАРТОГРАФИИ Действителен: с 02.08.2024 по 26.10.2025	инициалы, фамилия
-------------------------------	---	-------------------

Выписка из Единого государственного реестра недвижимости об объекте недвижимости
Сведения о частях земельного участка

Земельный участок			
вид объекта недвижимости			
Лист № 1 раздела 4.2	Всего листов раздела 4.2: 1	Всего разделов: 8	Всего листов выписки: 12
22.10.2024г. № КУВИ-001/2024-259309568			
Кадастровый номер:		29:22:071503:1572	

Сведения о характерных точках границы части (частей) земельного участка				
Учетный номер части: 29:22:071503:1572/1				
Система координат				
Номер точки	Координаты, м		Описание закрепления на местности	Средняя квадратичная погрешность определения координат характерных точек границ земельного участка, м
	X	Y		
1	2	3	4	5
1	646397.44	2529039.3	-	-
2	646366.04	2529081.13	-	-
3	646319.96	2529054.42	-	-
4	646312.19	2529046.31	-	-
5	646344.23	2529003.72	-	-
6	646362.93	2529017.81	-	-
7	646366.35	2529013.28	-	-
8	646387	2529028.86	-	-
9	646386.12	2529030.01	-	-
1	646397.44	2529039.3	-	-

полное наименование должности		ДОКУМЕНТ ПОДПИСАН	инициалы, фамилия
	ЭЛЕКТРОННОЙ ПОДПИСЬЮ Сертификат: 009F0BDC181A023B64597F1E2579BEFB50 Владелец: ФЕДЕРАЛЬНАЯ СЛУЖБА ГОСУДАРСТВЕННОЙ РЕГИСТРАЦИИ, КАДАСТРА И КАРТОГРАФИИ Действителен: с 02.08.2024 по 26.10.2025		

Филиал публично-правовой компании "Роскадастр" по Архангельской области и Ненецкому автономному округу
полное наименование органа регистрации прав

Выписка из Единого государственного реестра недвижимости об объекте недвижимости

Сведения о характеристиках объекта недвижимости

На основании запроса от 21.10.2024, поступившего на рассмотрение 21.10.2024, сообщаем, что согласно записям Единого государственного реестра недвижимости:

Раздел 1 Лист 1

Земельный участок	
вид объекта недвижимости	
Лист № 1 раздела 1	Всего листов раздела 1: 3
	Всего разделов: 6
	Всего листов выписки: 13
22.10.2024г. № КУВИ-001/2024-259310036	
Кадастровый номер:	29:22:071503:1578
Номер кадастрового квартала:	29:22:071503
Дата присвоения кадастрового номера:	16.08.2021
Ранее присвоенный государственный учетный номер:	данные отсутствуют
Местоположение:	Российская Федерация, Архангельская область, г. Архангельск, территориальный округ Варавино-Фактория, по проспекту Ленинградскому
Площадь:	5530 +/- 26
Кадастровая стоимость, руб.:	4678982.9
Кадастровые номера расположенных в пределах земельного участка объектов недвижимости:	29:22:071503:1138, 29:22:071503:1139, 29:22:071503:1140, 29:22:071503:1141, 29:22:071503:1206, 29:22:071503:1207, 29:22:071503:1208, 29:22:071503:1272, 29:22:071503:1340, 29:22:071503:1341, 29:22:071503:1438, 29:22:071503:1571, 29:22:071503:1988
Кадастровые номера объектов недвижимости, из которых образован объект недвижимости:	29:22:071503:66
Кадастровые номера образованных объектов недвижимости:	данные отсутствуют
Категория земель:	Земли населенных пунктов
Виды разрешенного использования:	Среднеэтажная жилая застройка
Сведения о кадастровом инженере:	Петров Евгений Сергеевич, СНИЛС 145-951-776 99, договор на выполнение кадастровых работ от 28.06.2021 № 51, дата завершения кадастровых работ: 11.08.2021
Сведения о лесах, водных объектах и об иных природных объектах, расположенных в пределах земельного участка:	данные отсутствуют



ДОКУМЕНТ ПОДПИСАН
ЭЛЕКТРОННОЙ ПОДПИСЬЮ

Сертификат: 009F0BDC181A023B64597F1E2579BEFB50

Владелец: ФЕДЕРАЛЬНАЯ СЛУЖБА ГОСУДАРСТВЕННОЙ
РЕГИСТРАЦИИ, КАДАСТРА И КАРТОГРАФИИ
Действителен: с 02.08.2024 по 26.10.2025

полное наименование должности

инициалы, фамилия

Земельный участок			
вид объекта недвижимости			
Лист № 2 раздела 1	Всего листов раздела 1: 3	Всего разделов: 6	Всего листов выписки: 13
22.10.2024г. № КУВИ-001/2024-259310036			
Кадастровый номер:		29:22:071503:1578	
Сведения о том, что земельный участок полностью расположен в границах зоны с особыми условиями использования территории, территории объекта культурного наследия, публичного сервитута:		Земельный участок полностью расположен в границах зоны с реестровым номером 29:00-6.248 от 26.10.2018, ограничение использования земельного участка в пределах зоны: На территории зоны охраняемого военного объекта строительство объектов капитального строительства, ввод в эксплуатацию оборудования, создающего искусственные, в том числе индустриальные, радиопомехи, а также размещение и эксплуатация стационарного или переносного приемо-передающего оборудования с мощностью передатчиков более 5 Вт осуществляются исключительно по согласованию с федеральным органом исполнительной власти (федеральным государственным органом), в ведении которого находится военный объект. При этом параметры электромагнитной совместимости оборудования, создающего радиопомехи военному объекту, определяются по внешней границе зоны охраняемого военного объекта. На территории зоны охраняемого военного объекта не допускается ликвидация дорог и переправ, а также осушение и отведение русел рек., вид/наименование: Зона охраняемого военного объекта РУФСБ России по Архангельской области, тип: Иные зоны с особыми условиями использования территории, дата решения: 12.01.2018, номер решения: 2с, наименование ОГВ/ОМСУ: ФСБ России	
Сведения о том, что земельный участок расположен в границах особой экономической зоны, территории опережающего развития, зоны территориального развития в Российской Федерации, игорной зоны:		данные отсутствуют	
Сведения о том, что земельный участок расположен в границах особо охраняемой природной территории, Байкальской природной территории и ее экологических зон, лесопарковом зеленом поясе, охотничьего угодья, лесничества:		данные отсутствуют	
Сведения о расположении земельного участка и (или) расположенного на нем объекта недвижимости в границах территории, в отношении которой принято решение о резервировании земель для государственных или муниципальных нужд:		данные отсутствуют	
Сведения о результатах проведения государственного земельного надзора:		Мероприятие: Административное обследование по государственному земельному надзору проведено: Управление Росреестра по Архангельской области и Ненецкому автономному округу. Дата окончания проведения мероприятия по государственному земельному надзору: 19.08.2022 Результаты проведенного мероприятия: правонарушение не выявлено. В ходе проведенного мероприятия оформлен Иной документ Номер: 08- 16/406-2022 Дата: 19.08.2022	
Сведения о расположении земельного участка в границах территории, в отношении которой утвержден проект межевания территории:		данные отсутствуют	
Условный номер земельного участка:		данные отсутствуют	



ДОКУМЕНТ ПОДПИСАН
ЭЛЕКТРОННОЙ ПОДПИСЬЮ

Сертификат: 009F0BDC181A023B64597F1E2579BEFB50

Владелец: ФЕДЕРАЛЬНАЯ СЛУЖБА ГОСУДАРСТВЕННОЙ
РЕГИСТРАЦИИ, КАДАСТРА И КАРТОГРАФИИ
Действителен: с 02.08.2024 по 26.10.2025

полное наименование должности

инициалы, фамилия

Земельный участок			
вид объекта недвижимости			
Лист № 3 раздела 1	Всего листов раздела 1: 3	Всего разделов: 6	Всего листов выписки: 13
22.10.2024г. № КУВИ-001/2024-259310036			
Кадастровый номер:		29:22:071503:1578	
Сведения о принятии акта и (или) заключении договора, предусматривающих предоставление в соответствии с земельным законодательством исполнительным органом государственным органом власти или органом местного самоуправления, находящегося в государственной или муниципальной собственности земельного участка для строительства наемного дома социального использования или наемного дома коммерческого использования:	данные отсутствуют		
Сведения о том, что земельный участок или земельные участки образованы на основании решения об изъятии земельного участка и (или) расположенного на нем объекта недвижимости для государственных или муниципальных нужд:	данные отсутствуют		
Сведения о том, что земельный участок образован из земель или земельного участка, государственная собственность на которые не разграничена:	данные отсутствуют		
Сведения о наличии земельного спора о местоположении границ земельных участков:	данные отсутствуют		
Статус записи об объекте недвижимости:	Сведения об объекте недвижимости имеют статус "актуальные"		
Особые отметки:	Общее имущество собственников помещений в многоквартирном доме. Сведения об ограничениях права на объект недвижимости, обременениях данного объекта, не зарегистрированных в реестре прав, ограничений прав и обременений недвижимого имущества: вид ограничения (обременения): ограничения прав на земельный участок, предусмотренные статьей 56 Земельного кодекса Российской Федерации; срок действия: с 16.08.2021; реквизиты документа-основания: распоряжение ФСБ России от 12.01.2018 № 2с выдан: ФСБ России. Сведения, необходимые для заполнения раздела: 4 - Сведения о частях земельного участка, отсутствуют.		
Получатель выписки:	Демин Александр Анатольевич		

полное наименование должности	 ДОКУМЕНТ ПОДПИСАН ЭЛЕКТРОННОЙ ПОДПИСЬЮ	инициалы, фамилия
	Сертификат: 009F0BDC181A023B64597F1E2579BEFB50 Владелец: ФЕДЕРАЛЬНАЯ СЛУЖБА ГОСУДАРСТВЕННОЙ РЕГИСТРАЦИИ, КАДАСТРА И КАРТОГРАФИИ Действителен: с 02.08.2024 по 26.10.2025	

Выписка из Единого государственного реестра недвижимости об объекте недвижимости
Сведения о зарегистрированных правах

Земельный участок			
вид объекта недвижимости			
Лист № 1 раздела 2	Всего листов раздела 2: 4	Всего разделов: 6	Всего листов выписки: 13
22.10.2024г. № КУВИ-001/2024-259310036			
Кадастровый номер:		29:22:071503:1578	
1	Правообладатель (правообладатели):	1.1	Собственники помещений в многоквартирном доме
	Сведения о возможности предоставления третьим лицам персональных данных физического лица:	1.1.1	данные отсутствуют
2	Вид, номер, дата и время государственной регистрации права:	2.1	Общая долевая собственность, Доля в праве общей долевой собственности пропорциональна размеру общей площади 29:22:071503:1241 доля в праве общей долевой собственности пропорциональна размеру общей площади 29:22:071503:1241 29:22:071503:1578-29/188/2021-7 20.12.2021 14:54:47
3	Сведения об осуществлении государственной регистрации сделки, права без необходимого в силу закона согласия третьего лица, органа:	3.1	данные отсутствуют
4	Ограничение прав и обременение объекта недвижимости:	не зарегистрировано	
1	Правообладатель (правообладатели):	1.2	Собственники помещений в многоквартирном доме
	Сведения о возможности предоставления третьим лицам персональных данных физического лица:	1.2.1	данные отсутствуют
2	Вид, номер, дата и время государственной регистрации права:	2.2	Общая долевая собственность, Доля в праве общей долевой собственности пропорциональна размеру общей площади 29:22:071503:1235 доля в праве общей долевой собственности пропорциональна размеру общей площади 29:22:071503:1235 29:22:071503:1578-29/188/2021-6 14.12.2021 08:50:07
3	Сведения об осуществлении государственной регистрации сделки, права без необходимого в силу закона согласия третьего лица, органа:	3.2	данные отсутствуют
4	Ограничение прав и обременение объекта недвижимости:	не зарегистрировано	
1	Правообладатель (правообладатели):	1.3	Собственники помещений в многоквартирном доме
	Сведения о возможности предоставления третьим лицам персональных данных физического лица:	1.3.1	данные отсутствуют



ДОКУМЕНТ ПОДПИСАН
ЭЛЕКТРОННОЙ ПОДПИСЬЮ

Сертификат: 009F0BDC181A023B64597F1E2579BEFB50

Владелец: ФЕДЕРАЛЬНАЯ СЛУЖБА ГОСУДАРСТВЕННОЙ

РЕГИСТРАЦИИ, КАДАСТРА И КАРТОГРАФИИ

Действителен: с 02.08.2024 по 26.10.2025

полное наименование должности

инициалы, фамилия

Земельный участок			
вид объекта недвижимости			
Лист № 2 раздела 2	Всего листов раздела 2: 4	Всего разделов: 6	Всего листов выписки: 13
22.10.2024г. № КУВИ-001/2024-259310036			
Кадастровый номер:		29:22:071503:1578	
2	Вид, номер, дата и время государственной регистрации права:	2.3	Общая долевая собственность, Доля в праве общей долевой собственности пропорциональна размеру общей площади 29:22:071503:1254 доля в праве общей долевой собственности пропорциональна размеру общей площади 29:22:071503:1254 29:22:071503:1578-29/188/2021-5 30.11.2021 11:52:41
3	Сведения об осуществлении государственной регистрации сделки, права без необходимого в силу закона согласия третьего лица, органа:	3.3	данные отсутствуют
4	Ограничение прав и обременение объекта недвижимости: не зарегистрировано		
1	Правообладатель (правообладатели):	1.4	Собственники помещений в многоквартирном доме
	Сведения о возможности предоставления третьим лицам персональных данных физического лица:	1.4.1	данные отсутствуют
2	Вид, номер, дата и время государственной регистрации права:	2.4	Общая долевая собственность, Доля в праве общей долевой собственности пропорциональна размеру общей площади 29:22:071503:1251 доля в праве общей долевой собственности пропорциональна размеру общей площади 29:22:071503:1251 29:22:071503:1578-29/188/2021-4 02.11.2021 07:49:20
3	Сведения об осуществлении государственной регистрации сделки, права без необходимого в силу закона согласия третьего лица, органа:	3.4	данные отсутствуют
4	Ограничение прав и обременение объекта недвижимости: не зарегистрировано		
1	Правообладатель (правообладатели):	1.5	Собственники помещений в многоквартирном доме
	Сведения о возможности предоставления третьим лицам персональных данных физического лица:	1.5.1	данные отсутствуют
2	Вид, номер, дата и время государственной регистрации права:	2.5	Общая долевая собственность, Доля в праве общей долевой собственности пропорциональна размеру общей площади 29:22:071503:1220 доля в праве общей долевой собственности пропорциональна размеру общей площади 29:22:071503:1220 29:22:071503:1578-29/188/2021-3 28.09.2021 10:50:05
3	Сведения об осуществлении государственной регистрации сделки, права без необходимого в силу закона согласия третьего лица, органа:	3.5	данные отсутствуют
4	Ограничение прав и обременение объекта недвижимости: не зарегистрировано		
1	Правообладатель (правообладатели):	1.6	Собственники помещений в многоквартирном доме



ДОКУМЕНТ ПОДПИСАН
ЭЛЕКТРОННОЙ ПОДПИСЬЮ

Сертификат: 009F0BDC181A023B64597F1E2579BEFB50

Владелец: ФЕДЕРАЛЬНАЯ СЛУЖБА ГОСУДАРСТВЕННОЙ

РЕГИСТРАЦИИ, КАДАСТРА И КАРТОГРАФИИ

Действителен: с 02.08.2024 по 26.10.2025

полное наименование должности

инициалы, фамилия

Земельный участок			
вид объекта недвижимости			
Лист № 3 раздела 2	Всего листов раздела 2: 4	Всего разделов: 6	Всего листов выписки: 13
22.10.2024г. № КУВИ-001/2024-259310036			
Кадастровый номер:		29:22:071503:1578	
	Сведения о возможности предоставления третьим лицам персональных данных физического лица:	1.6.1	данные отсутствуют
2	Вид, номер, дата и время государственной регистрации права:	2.6	Общая долевая собственность, Доля в праве общей долевой собственности пропорциональна размеру общей площади 29:22:071503:1221 доля в праве общей долевой собственности пропорциональна размеру общей площади 29:22:071503:1221 29:22:071503:1578-29/188/2021-2 22.09.2021 17:15:34
3	Сведения об осуществлении государственной регистрации сделки, права без необходимого в силу закона согласия третьего лица, органа:	3.6	данные отсутствуют
4	Ограничение прав и обременение объекта недвижимости:	не зарегистрировано	
1	Правообладатель (правообладатели):	1.7	Городской округ "Город Архангельск"
	Сведения о возможности предоставления третьим лицам персональных данных физического лица:	1.7.1	данные отсутствуют
2	Вид, номер, дата и время государственной регистрации права:	2.7	Общая долевая собственность, Доля в праве общей долевой собственности пропорциональна размеру общей площади 29:22:071503:1271 доля в праве общей долевой собственности пропорциональна размеру общей площади 29:22:071503:1271 29:22:071503:1578-29/188/2021-1 20.08.2021 11:02:00
3	Сведения об осуществлении государственной регистрации сделки, права без необходимого в силу закона согласия третьего лица, органа:	3.7	данные отсутствуют
4	Ограничение прав и обременение объекта недвижимости:	не зарегистрировано	
5	Договоры участия в долевом строительстве:	не зарегистрировано	
6	Заявленные в судебном порядке права требования:	данные отсутствуют	
7	Сведения о возможности предоставления третьим лицам персональных данных физического лица	данные отсутствуют	
8	Сведения о возражении в отношении зарегистрированного права:	данные отсутствуют	
9	Сведения о наличии решения об изъятии объекта недвижимости для государственных и муниципальных нужд:	данные отсутствуют	



ДОКУМЕНТ ПОДПИСАН
ЭЛЕКТРОННОЙ ПОДПИСЬЮ


Сертификат: 009F0BDC181A023B64597F1E2579BEFB50

Владелец: ФЕДЕРАЛЬНАЯ СЛУЖБА ГОСУДАРСТВЕННОЙ
РЕГИСТРАЦИИ, КАДАСТРА И КАРТОГРАФИИ
Действителен: с 02.08.2024 по 26.10.2025

полное наименование должности

инициалы, фамилия

Земельный участок	
вид объекта недвижимости	
Лист № 4 раздела 2	Всего листов раздела 2: 4
Всего разделов: 6	
Всего листов выписки: 13	
22.10.2024г. № КУВИ-001/2024-259310036	
Кадастровый номер:	29:22:071503:1578
10	Сведения о невозможности государственной регистрации без личного участия правообладателя или его законного представителя:
	данные отсутствуют
11	Правопритязания и сведения о наличии поступивших, но не рассмотренных заявлений о проведении государственной регистрации права (перехода, прекращения права), ограничения права или обременения объекта недвижимости, сделки в отношении объекта недвижимости:
	отсутствуют
11	Сведения о невозможности государственной регистрации перехода, прекращения, ограничения права на земельный участок из земель сельскохозяйственного назначения:
	данные отсутствуют

полное наименование должности		ДОКУМЕНТ ПОДПИСАН	инициалы, фамилия
		ЭЛЕКТРОННОЙ ПОДПИСЬЮ	
	Сертификат: 009F0BDC181A023B64597F1E2579BEFB50		
	Владелец: ФЕДЕРАЛЬНАЯ СЛУЖБА ГОСУДАРСТВЕННОЙ		
	РЕГИСТРАЦИИ, КАДАСТРА И КАРТОГРАФИИ		
	Действителен: с 02.08.2024 по 26.10.2025		

Выписка из Единого государственного реестра недвижимости об объекте недвижимости
Описание местоположения земельного участка

Земельный участок			
вид объекта недвижимости			
Лист № 1 раздела 3	Всего листов раздела 3: 1	Всего разделов: 6	Всего листов выписки: 13
22.10.2024г. № КУВИ-001/2024-259310036			
Кадастровый номер:		29:22:071503:1578	

План (чертеж, схема) земельного участка



Масштаб 1:2000

Условные обозначения:



ДОКУМЕНТ ПОДПИСАН
ЭЛЕКТРОННОЙ ПОДПИСЬЮ

Сертификат: 009F0BDC181A023B64597F1E2579BEFB50

Владелец: ФЕДЕРАЛЬНАЯ СЛУЖБА ГОСУДАРСТВЕННОЙ
РЕГИСТРАЦИИ, КАДАСТРА И КАРТОГРАФИИ
Действителен: с 02.08.2024 по 26.10.2025

полное наименование должности

инициалы, фамилия

Выписка из Единого государственного реестра недвижимости об объекте недвижимости

Описание местоположения земельного участка

Земельный участок			
вид объекта недвижимости			
Лист № 1 раздела 3.1	Всего листов раздела 3.1: 3	Всего разделов: 6	Всего листов выписки: 13
22.10.2024г. № КУВИ-001/2024-259310036			
Кадастровый номер:		29:22:071503:1578	

Описание местоположения границ земельного участка							
№ п/п	Номер точки		Дирекционный угол	Горизонтальное проложение, м	Описание закрепления на местности	Кадастровые номера смежных участков	Сведения об адресах правообладателей смежных земельных участков
	начальная	конечная					
1	2	3	4	5	6	7	8
1	1.1.1	1.1.2	36°52.2'	13.2	данные отсутствуют	29:22:071503:1132	<p>адрес отсутствует; 164670, Архангельская область, Лешуконский район, с. Лешуконское, ул. Садовая, д. 21, к. Б, кв. 19;</p> <p>164670, Архангельская область, Лешуконский район, с. Лешуконское, ул. Победы, д. 13, кв. 6;</p> <p>164670, Архангельская область, Лешуконский район, с. Лешуконское, ул. Садовая, д. 21, к. Б, кв. 19; обл Архангельская, г Архангельск, ул Стрелковая, д 27, к 1, кв 55; Архангельская обл, г. Архангельск, пр-кт. Ленинградский, д. 392, кв. 1;</p> <p>обл Архангельская, г Архангельск, пр-кт Ленинградский, д 392, кв 9; обл Архангельская, г Архангельск, пр-кт Ленинградский, д 392, кв 18;</p> <p>обл Архангельская, г Архангельск, пр-кт Ленинградский, д 360, к 1, кв 166; Архангельская область, Приморский р-н, пос. Уемский, ул.Большесельская, д.88, кв.51; Архангельская область, г.Архангельск, просп.Ленинградский, д.392, кв.28</p>

полное наименование должности	 ДОКУМЕНТ ПОДПИСАН ЭЛЕКТРОННОЙ ПОДПИСЬЮ	инициалы, фамилия
	Сертификат: 009F0BDC181A023B64597F1E2579BEFB50 Владелец: ФЕДЕРАЛЬНАЯ СЛУЖБА ГОСУДАРСТВЕННОЙ РЕГИСТРАЦИИ, КАДАСТРА И КАРТОГРАФИИ Действителен: с 02.08.2024 по 26.10.2025	

Земельный участок							
вид объекта недвижимости							
Лист № 2 раздела 3.1		Всего листов раздела 3.1: 3			Всего разделов: 6		Всего листов выписки: 13
22.10.2024г. № КУВИ-001/2024-259310036							
Кадастровый номер:				29:22:071503:1578			
2	1.1.2	1.1.3	37°4.6'	10	данные отсутствуют	29:22:071503:1132, 29:22:071503:1134	адрес отсутствует; 164670, Архангельская область, Лешуконский район, с. Лешуконское, ул. Садовая, д. 21, к. Б, кв. 19; 164670, Архангельская область, Лешуконский район, с. Лешуконское, ул. Победы, д. 13, кв. 6; 164670, Архангельская область, Лешуконский район, с. Лешуконское, ул. Садовая, д. 21, к. Б, кв. 19; обл Архангельская, г Архангельск, ул Стрелковая, д 27, к 1, кв 55; Архангельская обл, г. Архангельск, пр-кт. Ленинградский, д. 392, кв. 1; обл Архангельская, г Архангельск, пр-кт Ленинградский, д 392, кв 9; обл Архангельская, г Архангельск, пр-кт Ленинградский, д 392, кв 18; обл Архангельская, г Архангельск, пр-кт Ленинградский, д 360, к 1, кв 166; Архангельская область, Приморский р-н, пос. Уемский, ул.Большесельская, д.88, кв.51; Архангельская область, г.Архангельск, просп.Ленинградский, д.392, кв.28; данные отсутствуют



ДОКУМЕНТ ПОДПИСАН
ЭЛЕКТРОННОЙ ПОДПИСЬЮ

Сертификат: 009F0BDC181A023B64597F1E2579BEFB50

Владелец: ФЕДЕРАЛЬНАЯ СЛУЖБА ГОСУДАРСТВЕННОЙ
РЕГИСТРАЦИИ, КАДАСТРА И КАРТОГРАФИИ
Действителен: с 02.08.2024 по 26.10.2025

ПОЛНОЕ НАИМЕНОВАНИЕ ДОЛЖНОСТИ

инициалы, фамилия

Земельный участок							
вид объекта недвижимости							
Лист № 3 раздела 3.1		Всего листов раздела 3.1: 3			Всего разделов: 6		Всего листов выписки: 13
22.10.2024г. № КУВИ-001/2024-259310036							
Кадастровый номер:				29:22:071503:1578			
3	1.1.3	1.1.4	36°43.8`	9	данные отсутствуют	29:22:071503:1132	адрес отсутствует; 164670, Архангельская область, Лешуконский район, с. Лешуконское, ул. Садовая, д. 21, к. Б, кв. 19; 164670, Архангельская область, Лешуконский район, с. Лешуконское, ул. Победы, д. 13, кв. 6; 164670, Архангельская область, Лешуконский район, с. Лешуконское, ул. Садовая, д. 21, к. Б, кв. 19; обл Архангельская, г Архангельск, ул Стрелковая, д 27, к 1, кв 55; Архангельская обл, г. Архангельск, пр-кт. Ленинградский, д. 392, кв. 1; обл Архангельская, г Архангельск, пр-кт Ленинградский, д 392, кв 9; обл Архангельская, г Архангельск, пр-кт Ленинградский, д 392, кв 18; обл Архангельская, г Архангельск, пр-кт Ленинградский, д 360, к 1, кв 166; Архангельская область, Приморский р-н, пос. Уемский, ул.Большесельская, д.88, кв.51; Архангельская область, г.Архангельск, просп.Ленинградский, д.392, кв.28
4	1.1.4	1.1.5	126°53.7`	139.17	данные отсутствуют	29:22:000000:8079	данные отсутствуют
5	1.1.5	1.1.6	216°51.4`	32.14	данные отсутствуют	данные отсутствуют	данные отсутствуют
6	1.1.6	1.1.7	306°52.9`	49.57	данные отсутствуют	29:22:071503:1579	данные отсутствуют
7	1.1.7	1.1.8	216°52.4`	28.26	данные отсутствуют	29:22:071503:1579	данные отсутствуют
8	1.1.8	1.1.9	306°54.4`	18.93	данные отсутствуют	29:22:071503:1579	данные отсутствуют
9	1.1.9	1.1.10	306°53.3`	18.34	данные отсутствуют	29:22:071503:1577	данные отсутствуют
10	1.1.10	1.1.11	36°52.7`	28.23	данные отсутствуют	29:22:071503:1577	данные отсутствуют
11	1.1.11	1.1.1	306°53.1`	52.35	данные отсутствуют	29:22:071503:1577	данные отсутствуют



ДОКУМЕНТ ПОДПИСАН
ЭЛЕКТРОННОЙ ПОДПИСЬЮ

Сертификат: 009F0BDC181A023B64597F1E2579BEFB50

Владелец: ФЕДЕРАЛЬНАЯ СЛУЖБА ГОСУДАРСТВЕННОЙ
РЕГИСТРАЦИИ, КАДАСТРА И КАРТОГРАФИИ
Действителен: с 02.08.2024 по 26.10.2025

полное наименование должности

инициалы, фамилия

Выписка из Единого государственного реестра недвижимости об объекте недвижимости

Описание местоположения земельного участка

Земельный участок			
вид объекта недвижимости			
Лист № 1 раздела 3.2	Всего листов раздела 3.2: 1	Всего разделов: 6	Всего листов выписки: 13
22.10.2024г. № КУВИ-001/2024-259310036			
Кадастровый номер:		29:22:071503:1578	

Сведения о характерных точках границы земельного участка				
Система координат МСК-29				
Номер точки	Координаты, м		Описание закрепления на местности	Средняя квадратичная погрешность определения координат характерных точек границ земельного участка, м
	X	Y		
1	2	3	4	5
1	646136.72	2529332.7	-	0.1
2	646147.28	2529340.62	-	0.1
3	646155.26	2529346.65	-	0.1
4	646162.47	2529352.03	-	0.1
5	646078.92	2529463.33	-	0.1
6	646053.2	2529444.05	-	0.1
7	646082.95	2529404.4	-	0.1
8	646060.34	2529387.44	-	0.1
9	646071.71	2529372.3	-	0.1
10	646082.72	2529357.63	-	0.1
11	646105.3	2529374.57	-	0.1
1	646136.72	2529332.7	-	0.1

полное наименование должности		ДОКУМЕНТ ПОДПИСАН ЭЛЕКТРОННОЙ ПОДПИСЬЮ	инициалы, фамилия
	Сертификат: 009F0BDC181A023B64597F1E2579BEFB50 Владелец: ФЕДЕРАЛЬНАЯ СЛУЖБА ГОСУДАРСТВЕННОЙ РЕГИСТРАЦИИ, КАДАСТРА И КАРТОГРАФИИ Действителен: с 02.08.2024 по 26.10.2025		

Выписка из Единого государственного реестра недвижимости об объекте недвижимости
Сведения о частях земельного участка

Земельный участок			
вид объекта недвижимости			
Лист № 1 раздела 4.1	Всего листов раздела 4.1: 1	Всего разделов: 6	Всего листов выписки: 13
22.10.2024г. № КУВИ-001/2024-259310036			
Кадастровый номер:		29:22:071503:1578	

Учетный номер части	Площадь, м2	Содержание ограничения в использовании или ограничения права на объект недвижимости или обременения объекта недвижимости
1	2	3
	Весь	вид ограничения (обременения): ограничения прав на земельный участок, предусмотренные статьей 56 Земельного кодекса Российской Федерации; Срок действия: не установлен; реквизиты документа-основания: распоряжение ФСБ России от 12.01.2018 № 2с выдан: ФСБ России; Содержание ограничения (обременения): На территории зоны охраняемого военного объекта строительство объектов капитального строительства, ввод в эксплуатацию оборудования, создающего искусственные, в том числе индустриальные, радиопомехи, а также размещение и эксплуатация стационарного или переносного приемо-передающего оборудования с мощностью передатчиков более 5 Вт осуществляются исключительно по согласованию с федеральным органом исполнительной власти (федеральным государственным органом), в ведении которого находится военный объект. При этом параметры электромагнитной совместимости оборудования, создающего радиопомехи военному объекту, определяются по внешней границе зоны охраняемого военного объекта. На территории зоны охраняемого военного объекта не допускается ликвидация дорог и переправ, а также осушение и отведение русел рек.; Реестровый номер границы: 29:00-6.248; Вид объекта реестра границ: Зона с особыми условиями использования территории; Вид зоны по документу: Зона охраняемого военного объекта РУФСБ России по Архангельской области; Тип зоны: Иные зоны с особыми условиями использования территории

полное наименование должности	 ДОКУМЕНТ ПОДПИСАН ЭЛЕКТРОННОЙ ПОДПИСЬЮ	инициалы, фамилия
	Сертификат: 009F0BDC181A023B64597F1E2579BEFB50 Владелец: ФЕДЕРАЛЬНАЯ СЛУЖБА ГОСУДАРСТВЕННОЙ РЕГИСТРАЦИИ, КАДАСТРА И КАРТОГРАФИИ Действителен: с 02.08.2024 по 26.10.2025	

Филиал публично-правовой компании "Роскадастр" по Архангельской области и Ненецкому автономному округу
полное наименование органа регистрации прав

Выписка из Единого государственного реестра недвижимости об объекте недвижимости

Сведения о характеристиках объекта недвижимости

На основании запроса от 21.10.2024, поступившего на рассмотрение 21.10.2024, сообщаем, что согласно записям Единого государственного реестра недвижимости:

Раздел 1 Лист 1

Земельный участок			
вид объекта недвижимости			
Лист № 1 раздела 1	Всего листов раздела 1: 4	Всего разделов: 7	Всего листов выписки: 25
22.10.2024г. № КУВИ-001/2024-259310704			
Кадастровый номер:	29:22:073005:118		
Номер кадастрового квартала:	29:22:073005		
Дата присвоения кадастрового номера:	22.06.2023		
Ранее присвоенный государственный учетный номер:	данные отсутствуют		
Местоположение:	Российская Федерация, Архангельская область, город Архангельск, территориальный округ Варавино-Фактория, по пр. Ленинградскому		
Площадь:	35678 +/- 87		
Кадастровая стоимость, руб.:	49157683.45		
Кадастровые номера расположенных в пределах земельного участка объектов недвижимости:	29:22:000000:8258, 29:22:000000:8307		
Кадастровые номера объектов недвижимости, из которых образован объект недвижимости:	данные отсутствуют		
Кадастровые номера образованных объектов недвижимости:	29:22:073005:124, 29:22:073005:125, 29:22:073005:126, 29:22:073005:127, 29:22:073005:128		
Категория земель:	Земли населенных пунктов		
Виды разрешенного использования:	Многоэтажная жилая застройка (высотная застройка)		
Сведения о кадастровом инженерере:	Полищук Анастасия Сергеевна, СНИЛС 114-423-993 38, договор на выполнение кадастровых работ от 14.06.2023 № 36, дата завершения кадастровых работ: 14.06.2023		
Сведения о лесах, водных объектах и об иных природных объектах, расположенных в пределах земельного участка:	данные отсутствуют		



**ДОКУМЕНТ ПОДПИСАН
ЭЛЕКТРОННОЙ ПОДПИСЬЮ**

Сертификат: 009F0BDC181A023B64597F1E2579BEFB50
Владелец: ФЕДЕРАЛЬНАЯ СЛУЖБА ГОСУДАРСТВЕННОЙ
РЕГИСТРАЦИИ, КАДАСТРА И КАРТОГРАФИИ
Действителен: с 02.08.2024 по 26.10.2025

полное наименование должности	инициалы, фамилия
-------------------------------	-------------------

Земельный участок			
вид объекта недвижимости			
Лист № 2 раздела 1	Всего листов раздела 1: 4	Всего разделов: 7	Всего листов выписки: 25
22.10.2024г. № КУВИ-001/2024-259310704			
Кадастровый номер:		29:22:073005:118	
Сведения о том, что земельный участок полностью расположен в границах зоны с особыми условиями использования территории, территории объекта культурного наследия, публичного сервитута:		Земельный участок полностью расположен в границах зоны с реестровым номером 29:00-6.248 от 26.10.2018, ограничение использования земельного участка в пределах зоны: На территории зоны охраняемого военного объекта строительство объектов капитального строительства, ввод в эксплуатацию оборудования, создающего искусственные, в том числе индустриальные, радиопомехи, а также размещение и эксплуатация стационарного или переносного приемо-передающего оборудования с мощностью передатчиков более 5 Вт осуществляются исключительно по согласованию с федеральным органом исполнительной власти (федеральным государственным органом), в ведении которого находится военный объект. При этом параметры электромагнитной совместимости оборудования, создающего радиопомехи военному объекту, определяются по внешней границе зоны охраняемого военного объекта. На территории зоны охраняемого военного объекта не допускается ликвидация дорог и переправ, а также осушение и отведение русел рек., вид/наименование: Зона охраняемого военного объекта РУФСБ России по Архангельской области, тип: Иные зоны с особыми условиями использования территории, дата решения: 12.01.2018, номер решения: 2с, наименование ОГВ/ОМСУ: ФСБ России	
Сведения о том, что земельный участок расположен в границах особой экономической зоны, территории опережающего развития, зоны территориального развития в Российской Федерации, игорной зоны:		данные отсутствуют	
Сведения о том, что земельный участок расположен в границах особо охраняемой природной территории, Байкальской природной территории и ее экологических зон, лесопарковом зеленом поясе, охотничьего угодья, лесничества:		данные отсутствуют	
Сведения о расположении земельного участка и (или) расположенного на нем объекта недвижимости в границах территории, в отношении которой принято решение о резервировании земель для государственных или муниципальных нужд:		данные отсутствуют	
Сведения о результатах проведения государственного земельного надзора:		данные отсутствуют	
Сведения о расположении земельного участка в границах территории, в отношении которой утвержден проект межевания территории:		данные отсутствуют	
Условный номер земельного участка:		данные отсутствуют	



ДОКУМЕНТ ПОДПИСАН
ЭЛЕКТРОННОЙ ПОДПИСЬЮ

Сертификат: 009F0BDC181A023B64597F1E2579BEFB50

Владелец: ФЕДЕРАЛЬНАЯ СЛУЖБА ГОСУДАРСТВЕННОЙ
РЕГИСТРАЦИИ, КАДАСТРА И КАРТОГРАФИИ
Действителен: с 02.08.2024 по 26.10.2025

полное наименование должности

инициалы, фамилия

Земельный участок			
вид объекта недвижимости			
Лист № 3 раздела 1	Всего листов раздела 1: 4	Всего разделов: 7	Всего листов выписки: 25

22.10.2024г. № КУВИ-001/2024-259310704

Кадастровый номер: 29:22:073005:118

Сведения о принятии акта и (или) заключении договора, предусматривающих предоставление в соответствии с земельным законодательством исполнительным органом государственным органом власти или органом местного самоуправления, находящегося в государственной или муниципальной собственности земельного участка для строительства наемного дома социального использования или наемного дома коммерческого использования:	данные отсутствуют
Сведения о том, что земельный участок или земельные участки образованы на основании решения об изъятии земельного участка и (или) расположенного на нем объекта недвижимости для государственных или муниципальных нужд:	данные отсутствуют
Сведения о том, что земельный участок образован из земель или земельного участка, государственная собственность на которые не разграничена:	данные отсутствуют
Сведения о наличии земельного спора о местоположении границ земельных участков:	данные отсутствуют
Статус записи об объекте недвижимости:	Сведения об объекте недвижимости имеют статус "актуальные"
Особые отметки:	<p>Граница земельного участка состоит из 2 контуров. Учетные номера контуров и их площади: 1 - кв.м, 2 - кв.м. Для данного земельного участка обеспечен доступ посредством земельного участка (земельных участков) с кадастровым номером (кадастровыми номерами): Земли общего пользования. Сведения об ограничениях права на объект недвижимости, обременениях данного объекта, не зарегистрированных в реестре прав, ограничений прав и обременений недвижимого имущества: вид ограничения (обременения): ограничения прав на земельный участок, предусмотренные статьей 56 Земельного кодекса Российской Федерации; срок действия: с 22.06.2023; реквизиты документа-основания: постановление Правительства РФ "О порядке установления охранных зон объектов электросетевого хозяйства и особых условий использования земельных участков, расположенных в границах таких зон" от 24.02.2009 № 160 выдан: Председатель Правительства РФ. вид ограничения (обременения): ограничения прав на земельный участок, предусмотренные статьей 56 Земельного кодекса Российской Федерации; срок действия: с 22.06.2023; реквизиты документа-основания: постановление "Об установлении публичного сервитута" от 29.04.2021 № 778 выдан: Администрация городского округа "Город Архангельск" . вид ограничения (обременения): ограничения прав на земельный участок, предусмотренные статьей</p>



ДОКУМЕНТ ПОДПИСАН
ЭЛЕКТРОННОЙ ПОДПИСЬЮ

Сертификат: 009F0BDC181A023B64597F1E2579BEFB50

Владелец: ФЕДЕРАЛЬНАЯ СЛУЖБА ГОСУДАРСТВЕННОЙ

РЕГИСТРАЦИИ, КАДАСТРА И КАРТОГРАФИИ

Действителен: с 02.08.2024 по 26.10.2025

полное наименование должности

инициалы, фамилия

Земельный участок			
вид объекта недвижимости			
Лист № 4 раздела 1	Всего листов раздела 1: 4	Всего разделов: 7	Всего листов выписки: 25
22.10.2024г. № КУВИ-001/2024-259310704			
Кадастровый номер:		29:22:073005:118	
		<p>56 Земельного кодекса Российской Федерации; срок действия: с 22.06.2023; реквизиты документа-основания: распоряжение ФСБ России от 12.01.2018 № 2с выдан: ФСБ России. вид ограничения (обременения): ограничения прав на земельный участок, предусмотренные статьей 56 Земельного кодекса Российской Федерации; срок действия: с 22.06.2023; реквизиты документа-основания: водный кодекс РФ от 03.06.2006 № 74-ФЗ выдан: Российская Федерация; постановление "О зонах затопления, подтопления" от 18.04.2014 № 360 выдан: Правительство Российской Федерации; приказ "Об определении границ зон затопления, подтопления в административных границах муниципального образования "город Архангельск", Архангельской области" от 01.10.2020 № 96 выдан: Двинско-Печорское бассейновое водное управление Федерального агентства водных ресурсов. вид ограничения (обременения): ограничения прав на земельный участок, предусмотренные статьей 56 Земельного кодекса Российской Федерации; срок действия: с 22.06.2023; реквизиты документа-основания: постановление "Об утверждении границ охранных зон газораспределительных сетей, принадлежащих обществу с ограниченной ответственностью "Газпром межрегионгаз" от 31.01.2023 № 83-пп выдан: Правительство Архангельской области. вид ограничения (обременения): публичный сервитут; срок действия: с 03.09.2024; реквизиты документа-основания: постановление "Об установлении публичного сервитута" от 24.07.2024 № 1249 выдан: Администрация городского округа "Город Архангельск"; постановление "О внесении изменений в постановление Администрации городского округа "Город Архангельск" от 24 июля 2024 года № 1249" от 12.08.2024 № 1345 выдан: Администрация городского округа "Город Архангельск". Граница земельного участка пересекает границы земельных участков (земельного участка) с кадастровыми номерами (кадастровым номером) 29:22:073005:126, 29:22:073005:128. Сведения, необходимые для заполнения раздела: 2 - Сведения о зарегистрированных правах, отсутствуют.</p>	
Получатель выписки:		Демин Александр Анатольевич	

	ДОКУМЕНТ ПОДПИСАН ЭЛЕКТРОННОЙ ПОДПИСЬЮ	
Сертификат: 009F0BDC181A023B64597F1E2579BEFB50	Владелец: ФЕДЕРАЛЬНАЯ СЛУЖБА ГОСУДАРСТВЕННОЙ	
РЕГИСТРАЦИИ, КАДАСТРА И КАРТОГРАФИИ	Действителен: с 02.08.2024 по 26.10.2025	инициалы, фамилия
ПОЛНОЕ НАИМЕНОВАНИЕ ДОЛЖНОСТИ		

Выписка из Единого государственного реестра недвижимости об объекте недвижимости

Описание местоположения земельного участка

Земельный участок

вид объекта недвижимости

Лист № 1 раздела 3

Всего листов раздела 3: 3

Всего разделов: 7

Всего листов выписки: 25

22.10.2024г. № КУВИ-001/2024-259310704

Кадастровый номер:

29:22:073005:118

План (чертеж, схема) земельного участка



Масштаб 1:4000

Условные обозначения:



ДОКУМЕНТ ПОДПИСАН
ЭЛЕКТРОННОЙ ПОДПИСЬЮ

Сертификат: 009F0BDC181A023B64597F1E2579BEFB50

Владелец: ФЕДЕРАЛЬНАЯ СЛУЖБА ГОСУДАРСТВЕННОЙ

РЕГИСТРАЦИИ, КАДАСТРА И КАРТОГРАФИИ

Действителен: с 02.08.2024 по 26.10.2025

полное наименование должности

инициалы, фамилия

Земельный участок

вид объекта недвижимости

Лист № 2 раздела 3

Всего листов раздела 3: 3

Всего разделов: 7

Всего листов выписки: 25

22.10.2024г. № КУВИ-001/2024-259310704

Кадастровый номер:

29:22:073005:118



Масштаб 1:1000

Условные обозначения:



ДОКУМЕНТ ПОДПИСАН
ЭЛЕКТРОННОЙ ПОДПИСЬЮ

Сертификат: 009F0BDC181A023B64597F1E2579BEFB50

Владелец: ФЕДЕРАЛЬНАЯ СЛУЖБА ГОСУДАРСТВЕННОЙ

РЕГИСТРАЦИИ, КАДАСТРА И КАРТОГРАФИИ

Действителен: с 02.08.2024 по 26.10.2025

полное наименование должности

инициалы, фамилия

Земельный участок вид объекта недвижимости			
Лист № 3 раздела 3	Всего листов раздела 3: 3	Всего разделов: 7	Всего листов выписки: 25
22.10.2024г. № КУВИ-001/2024-259310704			
Кадастровый номер:		29:22:073005:118	



Масштаб 1:3000

Условные обозначения:

	ДОКУМЕНТ ПОДПИСАН ЭЛЕКТРОННОЙ ПОДПИСЬЮ
<small>Сертификат: 009F0BDC181A023B64597F1E2579BEFB50 Владелец: ФЕДЕРАЛЬНАЯ СЛУЖБА ГОСУДАРСТВЕННОЙ РЕГИСТРАЦИИ, КАДАСТРА И КАРТОГРАФИИ Действителен: с 02.08.2024 по 26.10.2025</small>	

полное наименование должности

инициалы, фамилия

Выписка из Единого государственного реестра недвижимости об объекте недвижимости

Описание местоположения земельного участка

Земельный участок			
вид объекта недвижимости			
Лист № 1 раздела 3.1	Всего листов раздела 3.1: 2	Всего разделов: 7	Всего листов выписки: 25
22.10.2024г. № КУВИ-001/2024-259310704			
Кадастровый номер:		29:22:073005:118	

Описание местоположения границ земельного участка							
№ п/п	Номер точки		Дирекционный угол	Горизонтальное проложение, м	Описание закрепления на местности	Кадастровые номера смежных участков	Сведения об адресах правообладателей смежных земельных участков
	начальная	конечная					
1	2	3	4	5	6	7	8
1	1.1.1	1.1.2	34°55.7'	47.07	данные отсутствуют	29:22:073005:125	данные отсутствуют
2	1.1.2	1.1.3	124°58.3'	28.02	данные отсутствуют	29:22:073005:124	данные отсутствуют
3	1.1.3	1.1.4	34°58.7'	42.55	данные отсутствуют	29:22:073005:124	данные отсутствуют
4	1.1.4	1.1.5	124°52.9'	24.67	данные отсутствуют	29:22:073005:124	данные отсутствуют
5	1.1.5	1.1.6	64°15.5'	6.84	данные отсутствуют	29:22:073005:124	данные отсутствуют
6	1.1.6	1.1.7	34°58.1'	34.79	данные отсутствуют	29:22:073005:124	данные отсутствуют
7	1.1.7	1.1.8	34°58.3'	9.05	данные отсутствуют	29:22:073005:124	данные отсутствуют
8	1.1.8	1.1.9	123°37.8'	8	данные отсутствуют	29:22:073005:124	данные отсутствуют
9	1.1.9	1.1.10	34°59.0'	5.28	данные отсутствуют	29:22:073005:124	данные отсутствуют
10	1.1.10	1.1.11	124°57.8'	4.99	данные отсутствуют	29:22:073005:124	данные отсутствуют
11	1.1.11	1.1.12	34°58.4'	51.26	данные отсутствуют	29:22:073005:124	данные отсутствуют
12	1.1.12	1.1.13	121°37.0'	20.01	данные отсутствуют	29:22:000000:8079	данные отсутствуют
13	1.1.13	1.1.14	114°29.5'	19.27	данные отсутствуют	29:22:000000:8079	данные отсутствуют
14	1.1.14	1.1.15	205°13.0'	292.42	данные отсутствуют	данные отсутствуют	данные отсутствуют
15	1.1.15	1.1.16	294°32.9'	52.47	данные отсутствуют	29:22:073005:5(1)	данные отсутствуют
16	1.1.16	1.1.17	301°50.9'	105.97	данные отсутствуют	29:22:073005:5(1)	данные отсутствуют
17	1.1.17	1.1.18	34°56.3'	98.39	данные отсутствуют	29:22:073005:127	данные отсутствуют
18	1.1.18	1.1.1	35°0.8'	4.2	данные отсутствуют	29:22:073005:127	данные отсутствуют
19	2.1.1	2.1.2	214°58.1'	28.46	данные отсутствуют	29:22:073005:124	данные отсутствуют
20	2.1.2	2.1.3	304°57.8'	60.9	данные отсутствуют	29:22:073005:124	данные отсутствуют
21	2.1.3	2.1.4	279°28.9'	24.28	данные отсутствуют	29:22:073005:124	данные отсутствуют
22	2.1.4	2.1.5	306°58.3'	12.4	данные отсутствуют	29:22:073005:5(1)	данные отсутствуют



ДОКУМЕНТ ПОДПИСАН
ЭЛЕКТРОННОЙ ПОДПИСЬЮ

Сертификат: 009F0BDC181A023B64597F1E2579BEFB50

Владелец: ФЕДЕРАЛЬНАЯ СЛУЖБА ГОСУДАРСТВЕННОЙ

РЕГИСТРАЦИИ, КАДАСТРА И КАРТОГРАФИИ

Действителен: с 02.08.2024 по 26.10.2025

полное наименование должности

инициалы, фамилия

Земельный участок

вид объекта недвижимости

Лист № 2 раздела 3.1

Всего листов раздела 3.1: 2

Всего разделов: 7

Всего листов выписки: 25

22.10.2024г. № КУВИ-001/2024-259310704

Кадастровый номер:

29:22:073005:118

1	2	3	4	5	6	7	8
23	2.1.5	2.1.6	38°30.9`	6.2	данные отсутствуют	29:22:073005:117(1)	данные отсутствуют
24	2.1.6	2.1.7	308°28.3`	33.34	данные отсутствуют	29:22:073005:117(1)	данные отсутствуют
25	2.1.7	2.1.8	38°22.6`	34.21	данные отсутствуют	данные отсутствуют	данные отсутствуют
26	2.1.8	2.1.9	126°56.5`	101.18	данные отсутствуют	29:22:000000:8079	данные отсутствуют
27	2.1.9	2.1.1	125°55.1`	24.96	данные отсутствуют	29:22:000000:8079	данные отсутствуют



ДОКУМЕНТ ПОДПИСАН
ЭЛЕКТРОННОЙ ПОДПИСЬЮ

Сертификат: 009F0BDC181A023B64597F1E2579BEFB50

Владелец: ФЕДЕРАЛЬНАЯ СЛУЖБА ГОСУДАРСТВЕННОЙ
РЕГИСТРАЦИИ, КАДАСТРА И КАРТОГРАФИИ
Действителен: с 02.08.2024 по 26.10.2025

полное наименование должности

инициалы, фамилия

Выписка из Единого государственного реестра недвижимости об объекте недвижимости

Описание местоположения земельного участка

Земельный участок			
вид объекта недвижимости			
Лист № 1 раздела 3.2	Всего листов раздела 3.2: 2	Всего разделов: 7	Всего листов выписки: 25
22.10.2024г. № КУВИ-001/2024-259310704			
Кадастровый номер:		29:22:073005:118	

Сведения о характерных точках границы земельного участка				
Система координат				
Номер точки	Координаты, м		Описание закрепления на местности	Средняя квадратичная погрешность определения координат характерных точек границ земельного участка, м
	X	Y		
1	2	3	4	5
1	645982.02	2529593.84	-	-
2	645958.7	2529577.53	-	-
3	645993.6	2529527.62	-	-
4	645997.6	2529503.67	-	-
5	646005.06	2529493.76	-	-
6	646009.91	2529497.62	-	-
7	646030.65	2529471.52	-	-
8	646057.47	2529492.76	-	-
9	645996.66	2529573.63	-	-
1	645982.02	2529593.84	-	-
1	645853.59	2529435.67	-	-
2	645892.18	2529462.62	-	-
3	645876.12	2529485.58	-	-
4	645910.98	2529509.97	-	-
5	645896.87	2529530.21	-	-
6	645899.84	2529536.37	-	-
7	645928.35	2529556.31	-	-
8	645935.77	2529561.5	-	-
9	645931.34	2529568.16	-	-
10	645935.67	2529571.19	-	-
11	645932.81	2529575.28	-	-
12	645974.81	2529604.66	-	-



ДОКУМЕНТ ПОДПИСАН
ЭЛЕКТРОННОЙ ПОДПИСЬЮ

Сертификат: 009F0BDC181A023B64597F1E2579BEFB50

Владелец: ФЕДЕРАЛЬНАЯ СЛУЖБА ГОСУДАРСТВЕННОЙ
РЕГИСТРАЦИИ, КАДАСТРА И КАРТОГРАФИИ
Действителен: с 02.08.2024 по 26.10.2025

полное наименование должности

инициалы, фамилия

Земельный участок

вид объекта недвижимости

Лист № 2 раздела 3.2

Всего листов раздела 3.2: 2

Всего разделов: 7

Всего листов выписки: 25

22.10.2024г. № КУВИ-001/2024-259310704

Кадастровый номер:

29:22:073005:118

1	2	3	4	5
13	645964.32	2529621.7	-	-
14	645956.33	2529639.24	-	-
15	645691.77	2529514.66	-	-
16	645713.57	2529466.93	-	-
17	645769.49	2529376.91	-	-
18	645850.15	2529433.26	-	-
1	645853.59	2529435.67	-	-



ДОКУМЕНТ ПОДПИСАН
ЭЛЕКТРОННОЙ ПОДПИСЬЮ

Сертификат: 009F0BDC181A023B64597F1E2579BEFB50

Владелец: ФЕДЕРАЛЬНАЯ СЛУЖБА ГОСУДАРСТВЕННОЙ

РЕГИСТРАЦИИ, КАДАСТРА И КАРТОГРАФИИ

Действителен: с 02.08.2024 по 26.10.2025

полное наименование должности

инициалы, фамилия

Выписка из Единого государственного реестра недвижимости об объекте недвижимости
Сведения о частях земельного участка

Земельный участок			
вид объекта недвижимости			
Лист № 1 раздела 4	Всего листов раздела 4: 5	Всего разделов: 7	Всего листов выписки: 25
22.10.2024г. № КУВИ-001/2024-259310704			
Кадастровый номер:		29:22:073005:118	

План (чертеж, схема) части земельного участка Учетный номер части: 29:22:073005:118/1



Масштаб 1:900 Условные обозначения:

полное наименование должности	 ДОКУМЕНТ ПОДПИСАН ЭЛЕКТРОННОЙ ПОДПИСЬЮ	инициалы, фамилия
	Сертификат: 009F0BDC181A023B64597F1E2579BEFB50 Владелец: ФЕДЕРАЛЬНАЯ СЛУЖБА ГОСУДАРСТВЕННОЙ РЕГИСТРАЦИИ, КАДАСТРА И КАРТОГРАФИИ Действителен: с 02.08.2024 по 26.10.2025	

Земельный участок

вид объекта недвижимости

Лист № 2 раздела 4

Всего листов раздела 4: 5

Всего разделов: 7

Всего листов выписки: 25

22.10.2024г. № КУВИ-001/2024-259310704

Кадастровый номер:

29:22:073005:118

План (чертеж, схема) части земельного участка

Учетный номер части: 29:22:073005:118/2



Масштаб 1:900

Условные обозначения:

ДОКУМЕНТ ПОДПИСАН
ЭЛЕКТРОННОЙ ПОДПИСЬЮ

Сертификат: 009F0BDC181A023B64597F1E2579BEFB50

Владелец: ФЕДЕРАЛЬНАЯ СЛУЖБА ГОСУДАРСТВЕННОЙ

РЕГИСТРАЦИИ, КАДАСТРА И КАРТОГРАФИИ

Действителен: с 02.08.2024 по 26.10.2025

полное наименование должности

инициалы, фамилия

Земельный участок

вид объекта недвижимости

Лист № 3 раздела 4

Всего листов раздела 4: 5

Всего разделов: 7

Всего листов выписки: 25

22.10.2024г. № КУВИ-001/2024-259310704

Кадастровый номер:

29:22:073005:118

План (чертеж, схема) части земельного участка

Учетный номер части: 29:22:073005:118/3



Масштаб 1:1000

Условные обозначения:

ДОКУМЕНТ ПОДПИСАН
ЭЛЕКТРОННОЙ ПОДПИСЬЮ

Сертификат: 009F0BDC181A023B64597F1E2579BEFB50

Владелец: ФЕДЕРАЛЬНАЯ СЛУЖБА ГОСУДАРСТВЕННОЙ

РЕГИСТРАЦИИ, КАДАСТРА И КАРТОГРАФИИ

Действителен: с 02.08.2024 по 26.10.2025

полное наименование должности

инициалы, фамилия

Земельный участок

вид объекта недвижимости

Лист № 4 раздела 4

Всего листов раздела 4: 5

Всего разделов: 7

Всего листов выписки: 25

22.10.2024г. № КУВИ-001/2024-259310704

Кадастровый номер:

29:22:073005:118

План (чертеж, схема) части земельного участка

Учетный номер части: 29:22:073005:118/4



Масштаб 1:30

Условные обозначения:

ДОКУМЕНТ ПОДПИСАН
ЭЛЕКТРОННОЙ ПОДПИСЬЮ

Сертификат: 009F0BDC181A023B64597F1E2579BEFB50

Владелец: ФЕДЕРАЛЬНАЯ СЛУЖБА ГОСУДАРСТВЕННОЙ
РЕГИСТРАЦИИ, КАДАСТРА И КАРТОГРАФИИ
Действителен: с 02.08.2024 по 26.10.2025

полное наименование должности

инициалы, фамилия

Земельный участок

вид объекта недвижимости

Лист № 5 раздела 4

Всего листов раздела 4: 5

Всего разделов: 7

Всего листов выписки: 25

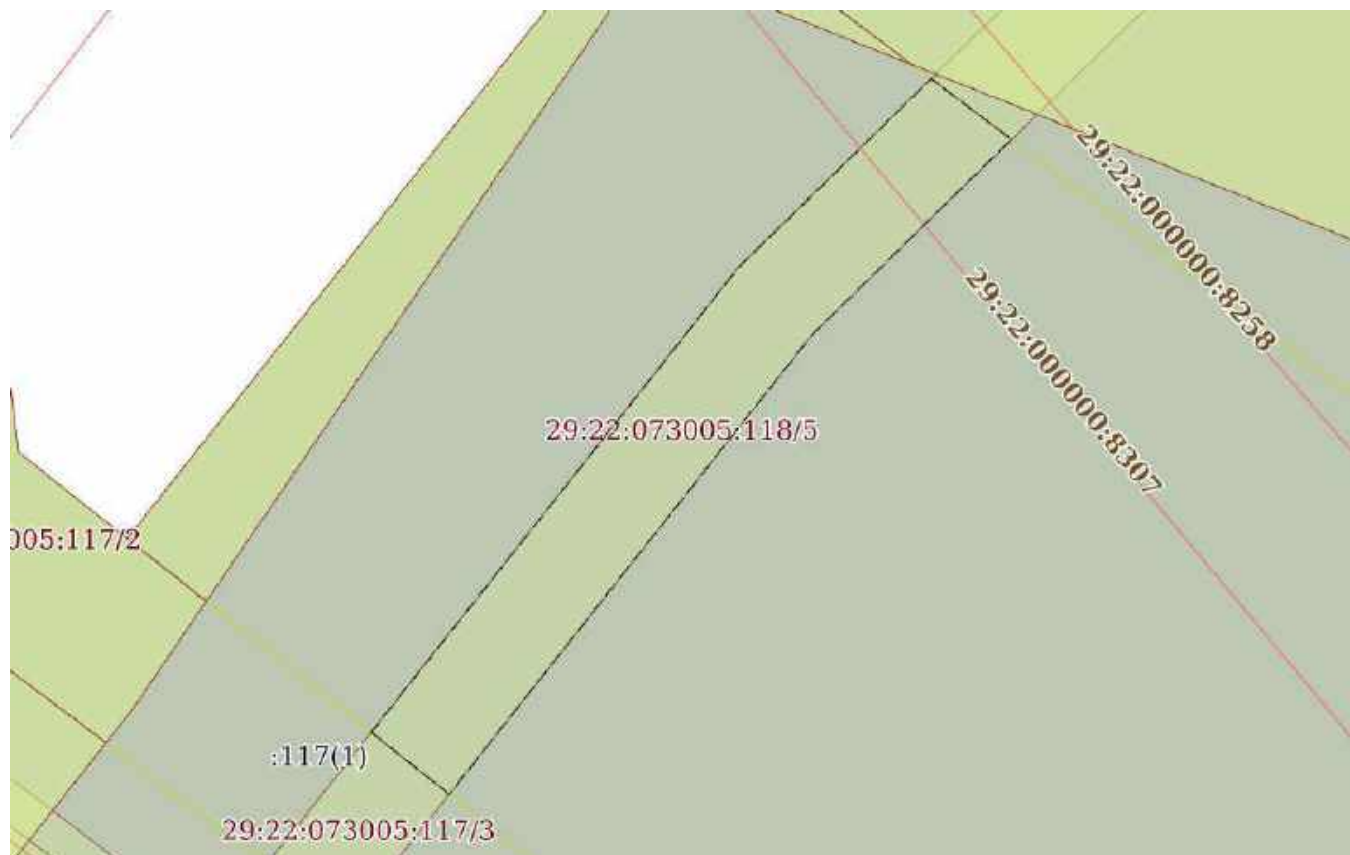
22.10.2024г. № КУВИ-001/2024-259310704

Кадастровый номер:

29:22:073005:118

План (чертеж, схема) части земельного участка

Учетный номер части: 29:22:073005:118/5



Масштаб 1:300

Условные обозначения:



ДОКУМЕНТ ПОДПИСАН
ЭЛЕКТРОННОЙ ПОДПИСЬЮ

Сертификат: 009F0BDC181A023B64597F1E2579BEFB50

Владелец: ФЕДЕРАЛЬНАЯ СЛУЖБА ГОСУДАРСТВЕННОЙ

РЕГИСТРАЦИИ, КАДАСТРА И КАРТОГРАФИИ

Действителен: с 02.08.2024 по 26.10.2025

полное наименование должности

инициалы, фамилия

Выписка из Единого государственного реестра недвижимости об объекте недвижимости
Сведения о частях земельного участка

Земельный участок			
вид объекта недвижимости			
Лист № 1 раздела 4.1	Всего листов раздела 4.1: 4	Всего разделов: 7	Всего листов выписки: 25
22.10.2024г. № КУВИ-001/2024-259310704			
Кадастровый номер:		29:22:073005:118	

Учетный номер части	Площадь, м2	Содержание ограничения в использовании или ограничения права на объект недвижимости или обременения объекта недвижимости
1	2	3
29:22:073005:118/1	374	29:22-6.363
29:22:073005:118/2	374	29:22-6.945
29:22:073005:118/3	2133	29:00-6.279
29:22:073005:118/4	1	29:22-6.1628
29:22:073005:118/5	139	вид ограничения (обременения): публичный сервитут; Срок действия: не установлен; реквизиты документа-основания: постановление "Об установлении публичного сервитута" от 24.07.2024 № 1249 выдан: Администрация городского округа "Город Архангельск"; постановление "О внесении изменений в постановление Администрации городского округа "Город Архангельск" от 24 июля 2024 года № 1249" от 12.08.2024 № 1345 выдан: Администрация городского округа "Город Архангельск"; Содержание ограничения (обременения): ; Реестровый номер границы: 29:22:000000-17.9
	Весь	вид ограничения (обременения): ограничения прав на земельный участок, предусмотренные статьей 56 Земельного кодекса Российской Федерации; Срок действия: не установлен; реквизиты документа-основания: постановление Правительства РФ "О порядке установления охранных зон объектов электросетевого хозяйства и особых условий использования земельных участков, расположенных в границах таких зон" от 24.02.2009 № 160 выдан: Председатель Правительства РФ; Содержание ограничения (обременения): Запрещается осуществлять любые действия, которые могут нарушить безопасную работу объектов электросетевого хозяйства, в том числе привести к их повреждению или уничтожению, и (или) повлечь причинение вреда жизни, здоровью граждан и имуществу физических или юридических лиц, а также повлечь нанесение экологического ущерба и возникновение пожаров, в том числе: а) набрасывать на провода и опоры воздушных линий электропередачи посторонние предметы, а также подниматься на опоры воздушных линий электропередачи; б) размещать любые объекты и предметы (материалы) в пределах созданных в соответствии с требованиями нормативно-технических документов проходов и подъездов для доступа к объектам электросетевого хозяйства, а также проводить любые работы и возводить сооружения, которые могут препятствовать доступу к объектам электросетевого хозяйства, без создания необходимых для такого доступа проходов и подъездов; в) находиться в пределах огороженной территории и помещениях распределительных устройств и подстанций, открывать двери и люки распределительных устройств и подстанций, производить переключения и подключения в электрических сетях (указанное требование не распространяется на работников, занятых выполнением разрешенных в



ДОКУМЕНТ ПОДПИСАН
ЭЛЕКТРОННОЙ ПОДПИСЬЮ

Сертификат: 009F0BDC181A023B64597F1E2579BEFB50

Владелец: ФЕДЕРАЛЬНАЯ СЛУЖБА ГОСУДАРСТВЕННОЙ
РЕГИСТРАЦИИ, КАДАСТРА И КАРТОГРАФИИ
Действителен: с 02.08.2024 по 26.10.2025

полное наименование должности

инициалы, фамилия

Земельный участок			
вид объекта недвижимости			
Лист № 2 раздела 4.1	Всего листов раздела 4.1: 4	Всего разделов: 7	Всего листов выписки: 25
22.10.2024г. № КУВИ-001/2024-259310704			
Кадастровый номер:		29:22:073005:118	
		<p>установленном порядке работ), разводить огонь в пределах охранных зон вводных и распределительных устройств, подстанций, воздушных линий электропередачи, а также в охранных зонах кабельных линий электропередачи; г) размещать свалки; д) производить работы ударными механизмами, сбрасывать тяжести массой свыше 5 тонн, производить сброс и слив едких и коррозионных веществ и горюче-смазочных материалов (в охранных зонах подземных кабельных линий электропередачи); е) складировать или размещать хранилища любых, в том числе горюче-смазочных, материалов; ж) размещать детские и спортивные площадки, стадионы, рынки, торговые точки, полевые станы, загоны для скота, гаражи и стоянки всех видов машин и механизмов, проводить любые мероприятия, связанные с большим скоплением людей, не занятых выполнением разрешенных в установленном порядке работ (в охранных зонах воздушных линий электропередачи); з) использовать (запускать) любые летательные аппараты, в том числе воздушных змеев, спортивные модели летательных аппаратов (в охранных зонах воздушных линий электропередачи); и) бросать якоря с судов и осуществлять их проход с отданными якорями, цепями, лотами, волокушами и тралами (в охранных зонах подводных кабельных линий электропередачи); к) осуществлять проход судов с поднятыми стрелами кранов и других механизмов (в охранных зонах воздушных линий электропередачи). Ограничения использования объектов недвижимости предусмотрены "Правилами установления охранных зон объектов электросетевого хозяйства и особых условий использования земельных участков, расположенных в границах таких зон", утвержденными Постановлением Правительства Российской Федерации от 24.02.2009 г. № 160.; Реестровый номер границы: 29:22-6.363; Вид объекта реестра границ: Зона с особыми условиями использования территории; Вид зоны по документу: Охранная зона ВЛ-6 кВ ф. "Л6-13-04"; Тип зоны: Охранная зона инженерных коммуникаций</p>	
	Весь	<p>вид ограничения (обременения): ограничения прав на земельный участок, предусмотренные статьей 56 Земельного кодекса Российской Федерации; Срок действия: не установлен; реквизиты документа-основания: постановление "Об установлении публичного сервитута" от 29.04.2021 № 778 выдан: Администрация городского округа "Город Архангельск" ; Содержание ограничения (обременения): Публичный сервитут.Цель-размещение объекта электросетевого хозяйства (ВЛ-6 кВ ф. "Л6-13-04"). Срок действия публичного сервитута - 49 лет. Лицо в пользу которого устанавливается публичный сервитут: Публичное акционерное общество "Межрегиональная распределительная сетевая компания Северо-Запада", ИНН 7802312751, ОГРН 1047855175785, почтовый адрес: 163045, г. Архангельск, Кузнечихинский промузел, 4 проезд, строение 5, адрес электронной почты: office@arhen.ru.; Реестровый номер границы: 29:22-6.945; Вид объекта реестра границ: Зона с особыми условиями использования территории; Вид зоны по документу: Публичный сервитут объекта электросетевого хозяйства "ВЛ-6 кВ ф. "Л6-13-04""; Тип зоны: Зона публичного сервитута</p>	
	Весь	<p>вид ограничения (обременения): ограничения прав на земельный участок, предусмотренные статьей 56 Земельного кодекса Российской Федерации; Срок действия: не установлен; реквизиты документа-основания: распоряжение ФСБ России от 12.01.2018 № 2с выдан: ФСБ России; Содержание ограничения (обременения): На территории зоны охраняемого военного</p>	



ДОКУМЕНТ ПОДПИСАН
ЭЛЕКТРОННОЙ ПОДПИСЬЮ

Сертификат: 009F0BDC181A023B64597F1E2579BEFB50

Владелец: ФЕДЕРАЛЬНАЯ СЛУЖБА ГОСУДАРСТВЕННОЙ

РЕГИСТРАЦИИ, КАДАСТРА И КАРТОГРАФИИ

Действителен: с 02.08.2024 по 26.10.2025

полное наименование должности

инициалы, фамилия

Земельный участок			
вид объекта недвижимости			
Лист № 3 раздела 4.1	Всего листов раздела 4.1: 4	Всего разделов: 7	Всего листов выписки: 25
22.10.2024г. № КУВИ-001/2024-259310704			
Кадастровый номер:		29:22:073005:118	
		<p>объекта строительство объектов капитального строительства, ввод в эксплуатацию оборудования, создающего искусственные, в том числе индустриальные, радиопомехи, а также размещение и эксплуатация стационарного или переносного приемо-передающего оборудования с мощностью передатчиков более 5 Вт осуществляются исключительно по согласованию с федеральным органом исполнительной власти (федеральным государственным органом), в ведении которого находится военный объект. При этом параметры электромагнитной совместимости оборудования, создающего радиопомехи военному объекту, определяются по внешней границе зоны охраняемого военного объекта. На территории зоны охраняемого военного объекта не допускается ликвидация дорог и переправ, а также осушение и отведение русел рек.; Реестровый номер границы: 29:00-6.248; Вид объекта реестра границ: Зона с особыми условиями использования территории; Вид зоны по документу: Зона охраняемого военного объекта РУФСБ России по Архангельской области; Тип зоны: Иные зоны с особыми условиями использования территории</p>	
	Весь	<p>вид ограничения (обременения): ограничения прав на земельный участок, предусмотренные статьей 56 Земельного кодекса Российской Федерации; Срок действия: не установлен; реквизиты документа-основания: водный кодекс РФ от 03.06.2006 № 74-ФЗ выдан: Российская Федерация; постановление "О зонах затопления, подтопления" от 18.04.2014 № 360 выдан: Правительство Российской Федерации; приказ "Об определении границ зон затопления, подтопления в административных границах муниципального образования "город Архангельск", Архангельской области" от 01.10.2020 № 96 выдан: Двинско-Печорское бассейновое водное управление Федерального агентства водных ресурсов; Содержание ограничения (обременения): В границах зон затопления, подтопления, в соответствии с законодательством Российской Федерации о градостроительной деятельности отнесенных к зонам с особыми условиями использования территорий, запрещаются: 1) размещение новых населенных пунктов и строительство объектов капитального строительства без обеспечения инженерной защиты таких населенных пунктов и объектов от затопления, подтопления; 2) использование сточных вод в целях регулирования плодородия почв; 3) размещение кладбищ, скотомогильников, объектов размещения отходов производства и потребления, химических, взрывчатых, токсичных, отравляющих и ядовитых веществ, пунктов хранения и захоронения радиоактивных отходов; 4) осуществление авиационных мер по борьбе с вредными организмами. Водный Кодекс Российской Федерации (от 03.06.2006 г. № 74-ФЗ); Реестровый номер границы: 29:00-6.279; Вид объекта реестра границ: Зона с особыми условиями использования территории; Вид зоны по документу: Граница зоны подтопления муниципального образования «Город Архангельск» (территориальные округа Октябрьский, Ломоносовский, Майская Горка, Варавино-Фактория); Тип зоны: Иная зона с особыми условиями использования территории</p>	
	Весь	<p>вид ограничения (обременения): ограничения прав на земельный участок, предусмотренные статьей 56 Земельного кодекса Российской Федерации; Срок действия: не установлен; реквизиты документа-основания: постановление "Об утверждении границ охранных зон газораспределительных сетей, принадлежащих обществу с ограниченной ответственностью "Газпром</p>	



ДОКУМЕНТ ПОДПИСАН
ЭЛЕКТРОННОЙ ПОДПИСЬЮ

Сертификат: 009F0BDC181A023B64597F1E2579BEFB50

Владелец: ФЕДЕРАЛЬНАЯ СЛУЖБА ГОСУДАРСТВЕННОЙ

РЕГИСТРАЦИИ, КАДАСТРА И КАРТОГРАФИИ

Действителен: с 02.08.2024 по 26.10.2025

полное наименование должности

инициалы, фамилия

Земельный участок			
вид объекта недвижимости			
Лист № 4 раздела 4.1	Всего листов раздела 4.1: 4	Всего разделов: 7	Всего листов выписки: 25

22.10.2024г. № КУВИ-001/2024-259310704

Кадастровый номер:

29:22:073005:118

межрегионгаз" от 31.01.2023 № 83-пп выдан: Правительство Архангельской области; Содержание ограничения (обременения): Срок действия зоны с особыми условиями использования - бессрочно. Отнесена к зонам с особыми условиями использования территории - охранным зонам газораспределительных сетей. Режим использования установлен пунктами 3, 14-16 Правил охраны газораспределительных сетей, утвержденных постановлением Правительства РФ от 20 ноября 2000 г. №878 «Об утверждении Правил охраны газораспределительных сетей». На земельные участки, входящие в охранные зоны газораспределительных сетей, в целях предупреждения их повреждения или нарушения условий их нормальной эксплуатации налагаются следующие ограничения (обременения), которыми запрещается: а) строить объекты жилищно-гражданского и производственного назначения; б) сносить и реконструировать мосты, коллекторы, автомобильные и железные дороги с расположенными на них газораспределительными сетями без предварительного выноса этих газопроводов по согласованию с эксплуатационными организациями; в) разрушать берегоукрепительные сооружения, водопропускные устройства, земляные и иные сооружения, предохраняющие газораспределительные сети от разрушений; г) перемещать, повреждать, засыпать и уничтожать опознавательные знаки, контрольно-измерительные пункты и другие устройства газораспределительных сетей; д) устраивать свалки и склады, разливать растворы кислот, солей, щелочей и других химически активных веществ; е) огораживать и перегораживать охранные зоны, препятствовать доступу персонала эксплуатационных организаций к газораспределительным сетям, проведению обслуживания и устранению повреждений газораспределительных сетей; ж) разводить огонь и размещать источники огня; з) рыть погреба, копать и обрабатывать почву сельскохозяйственными и мелиоративными орудиями и механизмами на глубину более 0,3 метра; и) открывать калитки и двери газорегуляторных пунктов, станций катодной и дренажной защиты, люки подземных колодцев, включать или отключать электроснабжение средств связи, освещения и систем телемеханики; к) набрасывать, приставлять и привязывать к опорам и надземным газопроводам, ограждениям и зданиям газораспределительных сетей посторонние предметы, лестницы, влезать на них; л) самовольно подключаться к газораспределительным сетям.; Реестровый номер границы: 29:22-6.1628; Вид объекта реестра границ: Зона с особыми условиями использования территории; Вид зоны по документу: Охранная зона объекта: Газопровод межпоселковый от пос. Силикатный до ГТРП г. Архангельска Архангельской области; Тип зоны: Охранная зона инженерных коммуникаций



ДОКУМЕНТ ПОДПИСАН
ЭЛЕКТРОННОЙ ПОДПИСЬЮ

Сертификат: 009F0BDC181A023B64597F1E2579BEFB50

Владелец: ФЕДЕРАЛЬНАЯ СЛУЖБА ГОСУДАРСТВЕННОЙ

РЕГИСТРАЦИИ, КАДАСТРА И КАРТОГРАФИИ

Действителен: с 02.08.2024 по 26.10.2025


полное наименование должности

инициалы, фамилия

Выписка из Единого государственного реестра недвижимости об объекте недвижимости
Сведения о частях земельного участка

Земельный участок			
вид объекта недвижимости			
Лист № 1 раздела 4.2	Всего листов раздела 4.2: 5	Всего разделов: 7	Всего листов выписки: 25
22.10.2024г. № КУВИ-001/2024-259310704			
Кадастровый номер:		29:22:073005:118	

Сведения о характерных точках границы части (частей) земельного участка				
Учетный номер части: 29:22:073005:118/1				
Система координат МСК-29МСК-29				
Номер точки	Координаты, м		Описание закрепления на местности	Средняя квадратичная погрешность определения координат характерных точек границ земельного участка, м
	X	Y		
1	2	3	4	5
1	646049.72	2529503.07	-	-
2	646053.98	2529492.36	-	-
3	646028.13	2529474.7	-	-
4	646030.65	2529471.52	-	-
5	646057.47	2529492.76	-	-
1	646049.72	2529503.07	-	-
1	646014.56	2529464.48	-	-
2	645969.84	2529429.3	-	-
3	645972.5	2529425.5	-	-
4	645981.12	2529432.32	-	-
5	646017.24	2529460.91	-	-
1	646014.56	2529464.48	-	-

полное наименование должности		ДОКУМЕНТ ПОДПИСАН	инициалы, фамилия
		ЭЛЕКТРОННОЙ ПОДПИСЬЮ	
Сертификат: 009F0BDC181A023B64597F1E2579BEFB50		Владелец: ФЕДЕРАЛЬНАЯ СЛУЖБА ГОСУДАРСТВЕННОЙ РЕГИСТРАЦИИ, КАДАСТРА И КАРТОГРАФИИ	
Действителен: с 02.08.2024 по 26.10.2025			

Земельный участок

вид объекта недвижимости

Лист № 2 раздела 4.2

Всего листов раздела 4.2: 5

Всего разделов: 7

Всего листов выписки: 25

22.10.2024г. № КУВИ-001/2024-259310704

Кадастровый номер:

29:22:073005:118

Сведения о характерных точках границы части (частей) земельного участка

Учетный номер части: 29:22:073005:118/2

Система координат МСК-29МСК-29

Номер точки	Координаты, м		Описание закрепления на местности	Средняя квадратичная погрешность определения координат характерных точек границ земельного участка, м
	X	Y		
1	2	3	4	5
1	646049.72	2529503.07	-	-
2	646053.98	2529492.36	-	-
3	646028.13	2529474.7	-	-
4	646030.65	2529471.52	-	-
5	646057.47	2529492.76	-	-
1	646049.72	2529503.07	-	-
1	646014.56	2529464.48	-	-
2	645969.84	2529429.3	-	-
3	645972.5	2529425.5	-	-
4	645981.12	2529432.32	-	-
5	646017.24	2529460.91	-	-
1	646014.56	2529464.48	-	-



ДОКУМЕНТ ПОДПИСАН
ЭЛЕКТРОННОЙ ПОДПИСЬЮ

Сертификат: 009F0BDC181A023B64597F1E2579BEFB50

Владелец: ФЕДЕРАЛЬНАЯ СЛУЖБА ГОСУДАРСТВЕННОЙ

РЕГИСТРАЦИИ, КАДАСТРА И КАРТОГРАФИИ

Действителен: с 02.08.2024 по 26.10.2025

полное наименование должности

инициалы, фамилия

Земельный участок			
вид объекта недвижимости			
Лист № 3 раздела 4.2	Всего листов раздела 4.2: 5	Всего разделов: 7	Всего листов выписки: 25

22.10.2024г. № КУВИ-001/2024-259310704

Кадастровый номер: 29:22:073005:118

Сведения о характерных точках границы части (частей) земельного участка				
Учетный номер части: 29:22:073005:118/3				
Система координат МСК-29				
Номер точки	Координаты, м		Описание закрепления на местности	Средняя квадратичная погрешность определения координат характерных точек границ земельного участка, м
	X	Y		
1	2	3	4	5
1	645837.1	2529424.15	-	-
2	645742.16	2529420.9	-	-
3	645769.49	2529376.91	-	-
1	645837.1	2529424.15	-	-



ДОКУМЕНТ ПОДПИСАН
ЭЛЕКТРОННОЙ ПОДПИСЬЮ

Сертификат: 009F0BDC181A023B64597F1E2579BEFB50

Владелец: ФЕДЕРАЛЬНАЯ СЛУЖБА ГОСУДАРСТВЕННОЙ

РЕГИСТРАЦИИ, КАДАСТРА И КАРТОГРАФИИ

Действителен: с 02.08.2024 по 26.10.2025

полное наименование должности

инициалы, фамилия

Земельный участок				
вид объекта недвижимости				
Лист № 4 раздела 4.2		Всего листов раздела 4.2: 5		Всего разделов: 7
Всего листов выписки: 25				
22.10.2024г. № КУВИ-001/2024-259310704				
Кадастровый номер:			29:22:073005:118	
Сведения о характерных точках границы части (частей) земельного участка				
Учетный номер части: 29:22:073005:118/4				
Система координат				
Номер точки	Координаты, м		Описание закрепления на местности	Средняя квадратичная погрешность определения координат характерных точек границ земельного участка, м
	X	Y		
1	2	3	4	5
1	645978.65	2529479.95	-	-
2	645981.67	2529476.3	-	-
3	645978.94	2529480.19	-	-
1	645978.65	2529479.95	-	-



ДОКУМЕНТ ПОДПИСАН
ЭЛЕКТРОННОЙ ПОДПИСЬЮ

Сертификат: 009F0BDC181A023B64597F1E2579BEFB50

Владелец: ФЕДЕРАЛЬНАЯ СЛУЖБА ГОСУДАРСТВЕННОЙ
РЕГИСТРАЦИИ, КАДАСТРА И КАРТОГРАФИИ
Действителен: с 02.08.2024 по 26.10.2025

полное наименование должности

инициалы, фамилия

Земельный участок

вид объекта недвижимости

Лист № 5 раздела 4.2

Всего листов раздела 4.2: 5

Всего разделов: 7

Всего листов выписки: 25

22.10.2024г. № КУВИ-001/2024-259310704

Кадастровый номер:

29:22:073005:118

Сведения о характерных точках границы части (частей) земельного участка

Учетный номер части: 29:22:073005:118/5

Система координат

Номер точки	Координаты, м		Описание закрепления на местности	Средняя квадратичная погрешность определения координат характерных точек границ земельного участка, м
	X	Y		
1	2	3	4	5
1	646022.85	2529481.33	-	-
2	646041.54	2529496.09	-	-
3	646049.14	2529503.84	-	-
4	646046.7	2529507.08	-	-
5	646038.86	2529499.07	-	-
6	646020.36	2529484.46	-	-
7	646022.85	2529481.33	-	-



ДОКУМЕНТ ПОДПИСАН
ЭЛЕКТРОННОЙ ПОДПИСЬЮ

Сертификат: 009F0BDC181A023B64597F1E2579BEFB50

Владелец: ФЕДЕРАЛЬНАЯ СЛУЖБА ГОСУДАРСТВЕННОЙ

РЕГИСТРАЦИИ, КАДАСТРА И КАРТОГРАФИИ

Действителен: с 02.08.2024 по 26.10.2025

полное наименование должности

инициалы, фамилия

Филиал публично-правовой компании "Роскадастр" по Архангельской области и Ненецкому автономному округу
полное наименование органа регистрации прав

Выписка из Единого государственного реестра недвижимости об объекте недвижимости

Сведения о характеристиках объекта недвижимости

На основании запроса от 28.10.2024, поступившего на рассмотрение 28.10.2024, сообщаем, что согласно записям Единого государственного реестра недвижимости:

Раздел 1 Лист 1

Земельный участок			
вид объекта недвижимости			
Лист № 1 раздела 1	Всего листов раздела 1: 4	Всего разделов: 8	Всего листов выписки: 21
28.10.2024г. № КУВИ-001/2024-263644321			
Кадастровый номер:	29:22:073005:124		
Номер кадастрового квартала:	29:22:073005		
Дата присвоения кадастрового номера:	28.12.2023		
Ранее присвоенный государственный учетный номер:	данные отсутствуют		
Местоположение:	Российская Федерация, Архангельская область, город Архангельск, территориальный округ Варавино-Фактория, по пр. Ленинградскому		
Площадь:	11287 +/- 37		
Кадастровая стоимость, руб.:	20216817.23		
Кадастровые номера расположенных в пределах земельного участка объектов недвижимости:	данные отсутствуют		
Кадастровые номера объектов недвижимости, из которых образован объект недвижимости:	29:22:073005:118		
Кадастровые номера образованных объектов недвижимости:	данные отсутствуют		
Категория земель:	Земли населенных пунктов		
Виды разрешенного использования:	Многоэтажная жилая застройка (высотная застройка)		
Сведения о кадастровом инженерере:	Петров Евгений Сергеевич, СНИЛС 14595177699, договор на выполнение кадастровых работ от 29.11.2023 № 114, дата завершения кадастровых работ: 18.12.2023		
Сведения о лесах, водных объектах и об иных природных объектах, расположенных в пределах земельного участка:	данные отсутствуют		



ДОКУМЕНТ ПОДПИСАН
ЭЛЕКТРОННОЙ ПОДПИСЬЮ

Сертификат: 009F0BDC181A023B64597F1E2579BEFB50

Владелец: ФЕДЕРАЛЬНАЯ СЛУЖБА ГОСУДАРСТВЕННОЙ
РЕГИСТРАЦИИ, КАДАСТРА И КАРТОГРАФИИ
Действителен: с 02.08.2024 по 26.10.2025

полное наименование должности

инициалы, фамилия

Земельный участок			
вид объекта недвижимости			
Лист № 2 раздела 1	Всего листов раздела 1: 4	Всего разделов: 8	Всего листов выписки: 21
28.10.2024г. № КУВИ-001/2024-263644321			
Кадастровый номер:		29:22:073005:124	
Сведения о том, что земельный участок полностью расположен в границах зоны с особыми условиями использования территории, территории объекта культурного наследия, публичного сервитута:		Земельный участок полностью расположен в границах зоны с реестровым номером 29:00-6.248 от 26.10.2018, ограничение использования земельного участка в пределах зоны: На территории зоны охраняемого военного объекта строительство объектов капитального строительства, ввод в эксплуатацию оборудования, создающего искусственные, в том числе промышленные, радиопомехи, а также размещение и эксплуатация стационарного или переносного приемо-передающего оборудования с мощностью передатчиков более 5 Вт осуществляются исключительно по согласованию с федеральным органом исполнительной власти (федеральным государственным органом), в ведении которого находится военный объект. При этом параметры электромагнитной совместимости оборудования, создающего радиопомехи военному объекту, определяются по внешней границе зоны охраняемого военного объекта. На территории зоны охраняемого военного объекта не допускается ликвидация дорог и переправ, а также осушение и отведение русел рек., вид/наименование: Зона охраняемого военного объекта РУФСБ России по Архангельской области, тип: Иные зоны с особыми условиями использования территории, дата решения: 12.01.2018, номер решения: 2с, наименование ОГВ/ОМСУ: ФСБ России	
Сведения о том, что земельный участок расположен в границах особой экономической зоны, территории опережающего развития, зоны территориального развития в Российской Федерации, игорной зоны:		данные отсутствуют	
Сведения о том, что земельный участок расположен в границах особо охраняемой природной территории, Байкальской природной территории и ее экологических зон, лесопарковом зеленом поясе, охотничьего угодья, лесничества:		данные отсутствуют	
Сведения о расположении земельного участка и (или) расположенного на нем объекта недвижимости в границах территории, в отношении которой принято решение о резервировании земель для государственных или муниципальных нужд:		данные отсутствуют	
Сведения о результатах проведения государственного земельного надзора:		данные отсутствуют	
Сведения о расположении земельного участка в границах территории, в отношении которой утвержден проект межевания территории:		данные отсутствуют	
Условный номер земельного участка:		данные отсутствуют	



ДОКУМЕНТ ПОДПИСАН
ЭЛЕКТРОННОЙ ПОДПИСЬЮ

Сертификат: 009F0BDC181A023B64597F1E2579BEFB50

Владелец: ФЕДЕРАЛЬНАЯ СЛУЖБА ГОСУДАРСТВЕННОЙ
РЕГИСТРАЦИИ, КАДАСТРА И КАРТОГРАФИИ
Действителен: с 02.08.2024 по 26.10.2025

полное наименование должности

инициалы, фамилия

Земельный участок			
вид объекта недвижимости			
Лист № 3 раздела 1	Всего листов раздела 1: 4	Всего разделов: 8	Всего листов выписки: 21

28.10.2024г. № КУВИ-001/2024-263644321

Кадастровый номер: 29:22:073005:124

Сведения о принятии акта и (или) заключении договора, предусматривающих предоставление в соответствии с земельным законодательством исполнительным органом государственным органом власти или органом местного самоуправления, находящегося в государственной или муниципальной собственности земельного участка для строительства наемного дома социального использования или наемного дома коммерческого использования:	данные отсутствуют
Сведения о том, что земельный участок или земельные участки образованы на основании решения об изъятии земельного участка и (или) расположенного на нем объекта недвижимости для государственных или муниципальных нужд:	данные отсутствуют
Сведения о том, что земельный участок образован из земель или земельного участка, государственная собственность на которые не разграничена:	данные отсутствуют
Сведения о наличии земельного спора о местоположении границ земельных участков:	данные отсутствуют
Статус записи об объекте недвижимости:	Сведения об объекте недвижимости имеют статус "актуальные"
Особые отметки:	Сведения об ограничениях права на объект недвижимости, обременениях данного объекта, не зарегистрированных в реестре прав, ограничений прав и обременений недвижимого имущества: вид ограничения (обременения): ограничения прав на земельный участок, предусмотренные статьей 56 Земельного кодекса Российской Федерации; срок действия: с 28.12.2023; реквизиты документа-основания: постановление "Об установлении публичного сервитута" от 29.04.2021 № 778 выдан: Администрация городского округа "Город Архангельск" . вид ограничения (обременения): ограничения прав на земельный участок, предусмотренные статьей 56 Земельного кодекса Российской Федерации; срок действия: с 28.12.2023; реквизиты документа-основания: постановление Правительства РФ "О порядке установления охранных зон объектов электросетевого хозяйства и особых условий использования земельных участков, расположенных в границах таких зон" от 24.02.2009 № 160 выдан: Председатель Правительства РФ. вид ограничения (обременения): ограничения прав на земельный участок, предусмотренные статьей 56 Земельного кодекса Российской Федерации; срок действия: с 28.12.2023; реквизиты документа-основания: распоряжение ФСБ России от 12.01.2018 № 2с выдан: ФСБ России. вид ограничения (обременения): ограничения прав на земельный участок, предусмотренные статьей 56 Земельного кодекса Российской Федерации;



ДОКУМЕНТ ПОДПИСАН
ЭЛЕКТРОННОЙ ПОДПИСЬЮ

Сертификат: 009F0BDC181A023B64597F1E2579BEFB50

Владелец: ФЕДЕРАЛЬНАЯ СЛУЖБА ГОСУДАРСТВЕННОЙ

РЕГИСТРАЦИИ, КАДАСТРА И КАРТОГРАФИИ

Действителен: с 02.08.2024 по 26.10.2025

полное наименование должности

инициалы, фамилия

Земельный участок			
вид объекта недвижимости			
Лист № 4 раздела 1	Всего листов раздела 1: 4	Всего разделов: 8	Всего листов выписки: 21
28.10.2024г. № КУВИ-001/2024-263644321			
Кадастровый номер:		29:22:073005:124	
		срок действия: с 28.12.2023; реквизиты документа-основания: постановление "Об утверждении границ охранных зон газораспределительных сетей, принадлежащих обществу с ограниченной ответственностью "Газпром межрегионгаз" от 31.01.2023 № 83-пп выдан: Правительство Архангельской области.	
Получатель выписки:		Демин Александр Анатольевич	

	 ДОКУМЕНТ ПОДПИСАН ЭЛЕКТРОННОЙ ПОДПИСЬЮ Сертификат: 009F0BDC181A023B64597F1E2579BEFB50 Владелец: ФЕДЕРАЛЬНАЯ СЛУЖБА ГОСУДАРСТВЕННОЙ РЕГИСТРАЦИИ, КАДАСТРА И КАРТОГРАФИИ Действителен: с 02.08.2024 по 26.10.2025	
полное наименование должности	инициалы, фамилия	

Выписка из Единого государственного реестра недвижимости об объекте недвижимости
Сведения о зарегистрированных правах

Земельный участок			
вид объекта недвижимости			

Лист № 1 раздела 2	Всего листов раздела 2: 2	Всего разделов: 8	Всего листов выписки: 21
--------------------	---------------------------	-------------------	--------------------------

28.10.2024г. № КУВИ-001/2024-263644321	
Кадастровый номер:	29:22:073005:124

1	Правообладатель (правообладатели):	1.1	данные о правообладателе отсутствуют
	Сведения о возможности предоставления третьим лицам персональных данных физического лица:	1.1.1	данные отсутствуют
2	Вид, номер, дата и время государственной регистрации права:	2.1	не зарегистрировано
3	Сведения об осуществлении государственной регистрации сделки, права без необходимого в силу закона согласия третьего лица, органа:	3.1	данные отсутствуют
4	Ограничение прав и обременение объекта недвижимости:		
	4.1 вид:		Безвозмездное пользование (ссуда)
	дата государственной регистрации:		24.04.2024 14:58:22
	номер государственной регистрации:		29:22:073005:124-29/188/2024-1
	срок, на который установлены ограничение прав и обременение объекта недвижимости:		Срок действия с 19.04.2024 по 21.12.2026
	лицо, в пользу которого установлены ограничение прав и обременение объекта недвижимости:		Общество с ограниченной ответственностью "Арктическая строительная компания", ИНН: 2901215975
	сведения о возможности предоставления третьим лицам персональных данных физического лица		данные отсутствуют
	основание государственной регистрации:		Договор безвозмездного пользования, № 10/33 вф, выдан 19.04.2024, дата государственной регистрации: 24.04.2024, номер государственной регистрации: 29:22:073005:124-29/188/2024-2
	сведения об осуществлении государственной регистрации сделки, права, ограничения права без необходимого в силу закона согласия третьего лица, органа:		данные отсутствуют
	сведения об управляющем залогом и о договоре управления залогом, если такой договор заключен для управления ипотекой:		данные отсутствуют
	сведения о депозитарии, который осуществляет хранение обездвиженной документарной закладной или электронной закладной:		



ДОКУМЕНТ ПОДПИСАН
ЭЛЕКТРОННОЙ ПОДПИСЬЮ

Сертификат: 009F0BDC181A023B64597F1E2579BEFB50

Владелец: ФЕДЕРАЛЬНАЯ СЛУЖБА ГОСУДАРСТВЕННОЙ
РЕГИСТРАЦИИ, КАДАСТРА И КАРТОГРАФИИ
Действителен: с 02.08.2024 по 26.10.2025

полное наименование должности

инициалы, фамилия

Земельный участок		
вид объекта недвижимости		
Лист № 2 раздела 2	Всего листов раздела 2: 2	Всего разделов: 8
28.10.2024г. № КУВИ-001/2024-263644321		Всего листов выписки: 21
Кадастровый номер:	29:22:073005:124	
	ведения о внесении изменений или дополнений в регистрационную запись об ипотеке:	
5	Договоры участия в долевом строительстве:	не зарегистрировано
6	Заявленные в судебном порядке права требования:	данные отсутствуют
7	Сведения о возможности предоставления третьим лицам персональных данных физического лица	данные отсутствуют
8	Сведения о возражении в отношении зарегистрированного права:	данные отсутствуют
9	Сведения о наличии решения об изъятии объекта недвижимости для государственных и муниципальных нужд:	данные отсутствуют
10	Сведения о невозможности государственной регистрации без личного участия правообладателя или его законного представителя:	данные отсутствуют
11	Правопритязания и сведения о наличии поступивших, но не рассмотренных заявлений о проведении государственной регистрации права (перехода, прекращения права), ограничения права или обременения объекта недвижимости, сделки в отношении объекта недвижимости:	отсутствуют
11	Сведения о невозможности государственной регистрации перехода, прекращения, ограничения права на земельный участок из земель сельскохозяйственного назначения:	данные отсутствуют



ДОКУМЕНТ ПОДПИСАН
ЭЛЕКТРОННОЙ ПОДПИСЬЮ

Сертификат: 009F0BDC181A023B64597F1E2579BEFB50

Владелец: ФЕДЕРАЛЬНАЯ СЛУЖБА ГОСУДАРСТВЕННОЙ

РЕГИСТРАЦИИ, КАДАСТРА И КАРТОГРАФИИ

Действителен: с 02.08.2024 по 26.10.2025

полное наименование должности

инициалы, фамилия

Выписка из Единого государственного реестра недвижимости об объекте недвижимости
Описание местоположения земельного участка


Земельный участок			
вид объекта недвижимости			
Лист № 1 раздела 3	Всего листов раздела 3: 1	Всего разделов: 8	Всего листов выписки: 21
28.10.2024г. № КУВИ-001/2024-263644321			
Кадастровый номер:		29:22:073005:124	

План (чертеж, схема) земельного участка



Масштаб 1:2000

Условные обозначения:

полное наименование должности	 ДОКУМЕНТ ПОДПИСАН ЭЛЕКТРОННОЙ ПОДПИСЬЮ	инициалы, фамилия
	Сертификат: 009F0BDC181A023B64597F1E2579BEFB50 Владелец: ФЕДЕРАЛЬНАЯ СЛУЖБА ГОСУДАРСТВЕННОЙ РЕГИСТРАЦИИ, КАДАСТРА И КАРТОГРАФИИ Действителен: с 02.08.2024 по 26.10.2025	

Выписка из Единого государственного реестра недвижимости об объекте недвижимости

Описание местоположения земельного участка

Земельный участок			
вид объекта недвижимости			
Лист № 1 раздела 3.1	Всего листов раздела 3.1: 2	Всего разделов: 8	Всего листов выписки: 21
28.10.2024г. № КУВИ-001/2024-263644321			
Кадастровый номер:		29:22:073005:124	

Описание местоположения границ земельного участка							
№ п/п	Номер точки		Дирекционный угол	Горизонтальное положение, м	Описание закрепления на местности	Кадастровые номера смежных участков	Сведения об адресах правообладателей смежных земельных участков
	начальная	конечная					
1	2	3	4	5	6	7	8
1	1.1.1	1.1.2	34°48.2'	2	данные отсутствуют	29:22:073005:125	данные отсутствуют
2	1.1.2	1.1.3	304°58.0'	25.89	данные отсутствуют	29:22:073005:125	данные отсутствуют
3	1.1.3	1.1.4	38°21.0'	10.99	данные отсутствуют	данные отсутствуют	данные отсутствуют
4	1.1.4	1.1.5	38°21.8'	46.07	данные отсутствуют	данные отсутствуют	данные отсутствуют
5	1.1.5	1.1.6	126°53.0'	15.93	данные отсутствуют	29:22:073005:5(1)	данные отсутствуют
6	1.1.6	1.1.7	217°14.8'	19.81	данные отсутствуют	29:22:073005:5(1)	данные отсутствуют
7	1.1.7	1.1.8	124°58.6'	30.02	данные отсутствуют	29:22:073005:5(1)	данные отсутствуют
8	1.1.8	1.1.9	37°14.6'	28.77	данные отсутствуют	29:22:073005:5(1)	данные отсутствуют
9	1.1.9	1.1.10	99°28.9'	24.28	данные отсутствуют	29:22:073005:118(1)	данные отсутствуют
10	1.1.10	1.1.11	124°57.8'	60.9	данные отсутствуют	29:22:073005:118(1)	данные отсутствуют
11	1.1.11	1.1.12	34°58.1'	28.46	данные отсутствуют	29:22:073005:118(1)	данные отсутствуют
12	1.1.12	1.1.13	125°53.7'	6.34	данные отсутствуют	29:22:000000:8079	данные отсутствуют
13	1.1.13	1.1.14	121°34.1'	6.67	данные отсутствуют	29:22:000000:8079	данные отсутствуют
14	1.1.14	1.1.15	214°58.4'	51.26	данные отсутствуют	29:22:073005:118(2)	данные отсутствуют
15	1.1.15	1.1.16	304°57.8'	4.99	данные отсутствуют	29:22:073005:126, 29:22:073005:118(2)	данные отсутствуют
16	1.1.16	1.1.17	214°59.0'	5.28	данные отсутствуют	29:22:073005:126, 29:22:073005:118(2)	данные отсутствуют
17	1.1.17	1.1.18	303°37.8'	8	данные отсутствуют	29:22:073005:126, 29:22:073005:118(2)	данные отсутствуют
18	1.1.18	1.1.19	214°58.3'	9.05	данные отсутствуют	29:22:073005:126, 29:22:073005:118(2)	данные отсутствуют



ДОКУМЕНТ ПОДПИСАН
ЭЛЕКТРОННОЙ ПОДПИСЬЮ

Сертификат: 009F0BDC181A023B64597F1E2579BEFB50

Владелец: ФЕДЕРАЛЬНАЯ СЛУЖБА ГОСУДАРСТВЕННОЙ
РЕГИСТРАЦИИ, КАДАСТРА И КАРТОГРАФИИ
Действителен: с 02.08.2024 по 26.10.2025

полное наименование должности

инициалы, фамилия

Земельный участок

вид объекта недвижимости

Лист № 2 раздела 3.1

Всего листов раздела 3.1: 2

Всего разделов: 8

Всего листов выписки: 21

28.10.2024г. № КУВИ-001/2024-263644321

Кадастровый номер:

29:22:073005:124

19	1.1.19	1.1.20	214°58.1`	34.79	данные отсутствуют	29:22:073005:126, 29:22:073005:118(2)	данные отсутствуют
20	1.1.20	1.1.21	244°15.5`	6.84	данные отсутствуют	29:22:073005:126, 29:22:073005:118(2)	данные отсутствуют
21	1.1.21	1.1.22	304°52.9`	24.67	данные отсутствуют	29:22:073005:126, 29:22:073005:118(2)	данные отсутствуют
22	1.1.22	1.1.23	214°58.7`	42.55	данные отсутствуют	29:22:073005:126, 29:22:073005:118(2)	данные отсутствуют
23	1.1.23	1.1.24	304°58.3`	28.02	данные отсутствуют	29:22:073005:126, 29:22:073005:118(2)	данные отсутствуют
24	1.1.24	1.1.25	304°58.3`	21.2	данные отсутствуют	29:22:073005:125	данные отсутствуют
25	1.1.25	1.1.26	34°58.3`	42.55	данные отсутствуют	29:22:073005:125	данные отсутствуют
26	1.1.26	1.1.1	304°57.4`	29.36	данные отсутствуют	29:22:073005:125	данные отсутствуют



ДОКУМЕНТ ПОДПИСАН
ЭЛЕКТРОННОЙ ПОДПИСЬЮ

Сертификат: 009F0BDC181A023B64597F1E2579BEFB50

Владелец: ФЕДЕРАЛЬНАЯ СЛУЖБА ГОСУДАРСТВЕННОЙ

РЕГИСТРАЦИИ, КАДАСТРА И КАРТОГРАФИИ

Действителен: с 02.08.2024 по 26.10.2025

полное наименование должности

инициалы, фамилия

Выписка из Единого государственного реестра недвижимости об объекте недвижимости

Описание местоположения земельного участка

Земельный участок			
вид объекта недвижимости			
Лист № 1 раздела 3.2	Всего листов раздела 3.2: 2	Всего разделов: 8	Всего листов выписки: 21
28.10.2024г. № КУВИ-001/2024-263644321			
Кадастровый номер:		29:22:073005:124	

Сведения о характерных точках границы земельного участка				
Система координат МСК-29, зона 2				
Номер точки	Координаты, м		Описание закрепления на местности	Средняя квадратичная погрешность определения координат характерных точек границ земельного участка, м
	X	Y		
1	2	3	4	5
1	645956.02	2529445.58	-	0.1
2	645957.66	2529446.72	-	0.1
3	645972.5	2529425.5	-	0.1
4	645981.12	2529432.32	-	0.1
5	646017.24	2529460.91	-	0.1
6	646007.68	2529473.65	-	0.1
7	645991.91	2529461.66	-	0.1
8	645974.7	2529486.26	-	0.1
9	645997.6	2529503.67	-	0.1
10	645993.6	2529527.62	-	0.1
11	645958.7	2529577.53	-	0.1
12	645982.02	2529593.84	-	0.1
13	645978.3	2529598.98	-	0.1
14	645974.81	2529604.66	-	0.1
15	645932.81	2529575.28	-	0.1
16	645935.67	2529571.19	-	0.1
17	645931.34	2529568.16	-	0.1
18	645935.77	2529561.5	-	0.1
19	645928.35	2529556.31	-	0.1
20	645899.84	2529536.37	-	0.1
21	645896.87	2529530.21	-	0.1
22	645910.98	2529509.97	-	0.1



ДОКУМЕНТ ПОДПИСАН
ЭЛЕКТРОННОЙ ПОДПИСЬЮ

Сертификат: 009F0BDC181A023B64597F1E2579BEFB50

Владелец: ФЕДЕРАЛЬНАЯ СЛУЖБА ГОСУДАРСТВЕННОЙ
РЕГИСТРАЦИИ, КАДАСТРА И КАРТОГРАФИИ
Действителен: с 02.08.2024 по 26.10.2025

полное наименование должности

инициалы, фамилия

Земельный участок

вид объекта недвижимости

Лист № 2 раздела 3.2

Всего листов раздела 3.2: 2

Всего разделов: 8

Всего листов выписки: 21

28.10.2024г. № КУВИ-001/2024-263644321

Кадастровый номер:

29:22:073005:124

1	2	3	4	5
23	645876.12	2529485.58	-	0.1
24	645892.18	2529462.62	-	0.1
25	645904.33	2529445.25	-	0.1
26	645939.2	2529469.64	-	0.1
1	645956.02	2529445.58	-	0.1



ДОКУМЕНТ ПОДПИСАН
ЭЛЕКТРОННОЙ ПОДПИСЬЮ

Сертификат: 009F0BDC181A023B64597F1E2579BEFB50

Владелец: ФЕДЕРАЛЬНАЯ СЛУЖБА ГОСУДАРСТВЕННОЙ

РЕГИСТРАЦИИ, КАДАСТРА И КАРТОГРАФИИ

Действителен: с 02.08.2024 по 26.10.2025

полное наименование должности

инициалы, фамилия


Выписка из Единого государственного реестра недвижимости об объекте недвижимости
Сведения о частях земельного участка

Земельный участок			
вид объекта недвижимости			
Лист № 1 раздела 4	Всего листов раздела 4: 3	Всего разделов: 8	Всего листов выписки: 21
28.10.2024г. № КУВИ-001/2024-263644321			
Кадастровый номер:		29:22:073005:124	

План (чертеж, схема) части земельного участка Учетный номер части: 29:22:073005:124/1



Масштаб 1:500 Условные обозначения:

полное наименование должности	 ДОКУМЕНТ ПОДПИСАН ЭЛЕКТРОННОЙ ПОДПИСЬЮ	инициалы, фамилия
	Сертификат: 009F0BDC181A023B64597F1E2579BEFB50 Владелец: ФЕДЕРАЛЬНАЯ СЛУЖБА ГОСУДАРСТВЕННОЙ РЕГИСТРАЦИИ, КАДАСТРА И КАРТОГРАФИИ Действителен: с 02.08.2024 по 26.10.2025	

Земельный участок

вид объекта недвижимости

Лист № 2 раздела 4

Всего листов раздела 4: 3

Всего разделов: 8

Всего листов выписки: 21

28.10.2024г. № КУВИ-001/2024-263644321

Кадастровый номер:

29:22:073005:124

План (чертеж, схема) части земельного участка

Учетный номер части: 29:22:073005:124/2



Масштаб 1:500

Условные обозначения:

ДОКУМЕНТ ПОДПИСАН
ЭЛЕКТРОННОЙ ПОДПИСЬЮ

Сертификат: 009F0BDC181A023B64597F1E2579BEFB50

Владелец: ФЕДЕРАЛЬНАЯ СЛУЖБА ГОСУДАРСТВЕННОЙ
РЕГИСТРАЦИИ, КАДАСТРА И КАРТОГРАФИИ
Действителен: с 02.08.2024 по 26.10.2025

полное наименование должности

инициалы, фамилия

Земельный участок

вид объекта недвижимости

Лист № 3 раздела 4

Всего листов раздела 4: 3

Всего разделов: 8

Всего листов выписки: 21

28.10.2024г. № КУВИ-001/2024-263644321

Кадастровый номер:

29:22:073005:124

План (чертеж, схема) части земельного участка

Учетный номер части: 29:22:073005:124/3



Масштаб 1:30

Условные обозначения:

ДОКУМЕНТ ПОДПИСАН
ЭЛЕКТРОННОЙ ПОДПИСЬЮ

Сертификат: 009F0BDC181A023B64597F1E2579BEFB50

Владелец: ФЕДЕРАЛЬНАЯ СЛУЖБА ГОСУДАРСТВЕННОЙ
РЕГИСТРАЦИИ, КАДАСТРА И КАРТОГРАФИИ
Действителен: с 02.08.2024 по 26.10.2025

полное наименование должности

инициалы, фамилия

Выписка из Единого государственного реестра недвижимости об объекте недвижимости
Сведения о частях земельного участка

Земельный участок			
вид объекта недвижимости			
Лист № 1 раздела 4.1	Всего листов раздела 4.1: 4	Всего разделов: 8	Всего листов выписки: 21
28.10.2024г. № КУВИ-001/2024-263644321			
Кадастровый номер:		29:22:073005:124	

Учетный номер части	Площадь, м2	Содержание ограничения в использовании или ограничения права на объект недвижимости или обременения объекта недвижимости
1	2	3
29:22:073005:124/1	259	29:22-6.945
29:22:073005:124/2	259	29:22-6.363
29:22:073005:124/3	1	29:22-6.1628
	Весь	вид ограничения (обременения): ограничения прав на земельный участок, предусмотренные статьей 56 Земельного кодекса Российской Федерации; Срок действия: не установлен; реквизиты документа-основания: постановление "Об установлении публичного сервитута" от 29.04.2021 № 778 выдан: Администрация городского округа "Город Архангельск" ; Содержание ограничения (обременения): Публичный сервитут.Цель-размещение объекта электросетевого хозяйства (ВЛ-6 кВ ф. "Л6-13-04"). Срок действия публичного сервитута - 49 лет. Лицо в пользу которого устанавливается публичный сервитут: Публичное акционерное общество "Межрегиональная распределительная сетевая компания Северо-Запада", ИНН 7802312751, ОГРН 1047855175785, почтовый адрес: 163045, г. Архангельск, Кузнечихинский промузел, 4 проезд, строение 5, адрес электронной почты: office@arhen.ru.; Реестровый номер границы: 29:22-6.945; Вид объекта реестра границ: Зона с особыми условиями использования территории; Вид зоны по документу: Публичный сервитут объекта электросетевого хозяйства "ВЛ-6 кВ ф. "Л6-13-04""; Тип зоны: Зона публичного сервитута
	Весь	вид ограничения (обременения): ограничения прав на земельный участок, предусмотренные статьей 56 Земельного кодекса Российской Федерации; Срок действия: не установлен; реквизиты документа-основания: постановление Правительства РФ "О порядке установления охранных зон объектов электросетевого хозяйства и особых условий использования земельных участков, расположенных в границах таких зон" от 24.02.2009 № 160 выдан: Председатель Правительства РФ; Содержание ограничения (обременения): Запрещается осуществлять любые действия, которые могут нарушить безопасную работу объектов электросетевого хозяйства, в том числе привести к их повреждению или уничтожению, и (или) повлечь причинение вреда жизни, здоровью граждан и имуществу физических или юридических лиц, а также повлечь нанесение экологического ущерба и возникновение пожаров, в том числе: а) набрасывать на провода и опоры воздушных линий электропередачи посторонние предметы, а также подниматься на опоры воздушных линий электропередачи; б) размещать любые объекты и предметы (материалы) в пределах созданных в соответствии с требованиями нормативно-технических документов проходов и подъездов



ДОКУМЕНТ ПОДПИСАН
ЭЛЕКТРОННОЙ ПОДПИСЬЮ

Сертификат: 009F0BDC181A023B64597F1E2579BEFB50

Владелец: ФЕДЕРАЛЬНАЯ СЛУЖБА ГОСУДАРСТВЕННОЙ
РЕГИСТРАЦИИ, КАДАСТРА И КАРТОГРАФИИ
Действителен: с 02.08.2024 по 26.10.2025

полное наименование должности

инициалы, фамилия

Земельный участок			
вид объекта недвижимости			

Лист № 2 раздела 4.1	Всего листов раздела 4.1: 4	Всего разделов: 8	Всего листов выписки: 21
----------------------	-----------------------------	-------------------	--------------------------

28.10.2024г. № КУВИ-001/2024-263644321

Кадастровый номер: 29:22:073005:124

	<p>для доступа к объектам электросетевого хозяйства, а также проводить любые работы и возводить сооружения, которые могут препятствовать доступу к объектам электросетевого хозяйства, без создания необходимых для такого доступа проходов и подъездов; в) находиться в пределах огороженной территории и помещениях распределительных устройств и подстанций, открывать двери и люки распределительных устройств и подстанций, производить переключения и подключения в электрических сетях (указанное требование не распространяется на работников, занятых выполнением разрешенных в установленном порядке работ), разводить огонь в пределах охранных зон вводных и распределительных устройств, подстанций, воздушных линий электропередачи, а также в охранных зонах кабельных линий электропередачи; г) размещать свалки; д) производить работы ударными механизмами, сбрасывать тяжести массой свыше 5 тонн, производить сброс и слив едких и коррозионных веществ и горюче-смазочных материалов (в охранных зонах подземных кабельных линий электропередачи); е) складировать или размещать хранилища любых, в том числе горюче-смазочных, материалов; ж) размещать детские и спортивные площадки, стадионы, рынки, торговые точки, полевые станы, загоны для скота, гаражи и стоянки всех видов машин и механизмов, проводить любые мероприятия, связанные с большим скоплением людей, не занятых выполнением разрешенных в установленном порядке работ (в охранных зонах воздушных линий электропередачи); з) использовать (запускать) любые летательные аппараты, в том числе воздушных змеев, спортивные модели летательных аппаратов (в охранных зонах воздушных линий электропередачи); и) бросать якоря с судов и осуществлять их проход с отданными якорями, цепями, лотами, волокушами и тралами (в охранных зонах подводных кабельных линий электропередачи); к) осуществлять проход судов с поднятыми стрелами кранов и других механизмов (в охранных зонах воздушных линий электропередачи). Ограничения использования объектов недвижимости предусмотрены "Правилами установления охранных зон объектов электросетевого хозяйства и особых условий использования земельных участков, расположенных в границах таких зон", утвержденными Постановлением Правительства Российской Федерации от 24.02.2009 г. № 160.; Реестровый номер границы: 29:22-6.363; Вид объекта реестра границ: Зона с особыми условиями использования территории; Вид зоны по документу: Охранная зона ВЛ-6 кВ ф. "Л6-13-04"; Тип зоны: Охранная зона инженерных коммуникаций</p>
Весь	<p>вид ограничения (обременения): ограничения прав на земельный участок, предусмотренные статьей 56 Земельного кодекса Российской Федерации; Срок действия: не установлен; реквизиты документа-основания: распоряжение ФСБ России от 12.01.2018 № 2с выдан: ФСБ России; Содержание ограничения (обременения): На территории зоны охраняемого военного объекта строительство объектов капитального строительства, ввод в эксплуатацию оборудования, создающего искусственные, в том числе индустриальные, радиопомехи, а также размещение и эксплуатация стационарного или переносного приемо-передающего оборудования с мощностью передатчиков более 5 Вт осуществляются исключительно по согласованию с федеральным органом исполнительной власти (федеральным государственным органом), в ведении которого находится военный объект. При этом параметры электромагнитной совместимости оборудования, создающего радиопомехи военному объекту,</p>



ДОКУМЕНТ ПОДПИСАН
ЭЛЕКТРОННОЙ ПОДПИСЬЮ

Сертификат: 009F0BDC181A023B64597F1E2579BEFB50

Владелец: ФЕДЕРАЛЬНАЯ СЛУЖБА ГОСУДАРСТВЕННОЙ

РЕГИСТРАЦИИ, КАДАСТРА И КАРТОГРАФИИ

Действителен: с 02.08.2024 по 26.10.2025

полное наименование должности

инициалы, фамилия

Земельный участок			
вид объекта недвижимости			
Лист № 3 раздела 4.1	Всего листов раздела 4.1: 4	Всего разделов: 8	Всего листов выписки: 21

28.10.2024г. № КУВИ-001/2024-263644321

Кадастровый номер: 29:22:073005:124

		определяются по внешней границе зоны охраняемого военного объекта. На территории зоны охраняемого военного объекта не допускается ликвидация дорог и переправ, а также осушение и отведение русел рек.; Реестровый номер границы: 29:00-6.248; Вид объекта реестра границ: Зона с особыми условиями использования территории; Вид зоны по документу: Зона охраняемого военного объекта РУФСБ России по Архангельской области; Тип зоны: Иные зоны с особыми условиями использования территории
Весь		вид ограничения (обременения): ограничения прав на земельный участок, предусмотренные статьей 56 Земельного кодекса Российской Федерации; Срок действия: не установлен; реквизиты документа-основания: постановление "Об утверждении границ охранных зон газораспределительных сетей, принадлежащих обществу с ограниченной ответственностью "Газпром межрегионгаз" от 31.01.2023 № 83-пп выдан: Правительство Архангельской области; Содержание ограничения (обременения): Срок действия зоны с особыми условиями использования - бессрочно. Отнесена к зонам с особыми условиями использования территории - охранным зонам газораспределительных сетей. Режим использования установлен пунктами 3, 14-16 Правил охраны газораспределительных сетей, утвержденных постановлением Правительства РФ от 20 ноября 2000 г. №878 «Об утверждении Правил охраны газораспределительных сетей». На земельные участки, входящие в охранные зоны газораспределительных сетей, в целях предупреждения их повреждения или нарушения условий их нормальной эксплуатации налагаются следующие ограничения (обременения), которыми запрещается: а) строить объекты жилищно-гражданского и производственного назначения; б) сносить и реконструировать мосты, коллекторы, автомобильные и железные дороги с расположенными на них газораспределительными сетями без предварительного выноса этих газопроводов по согласованию с эксплуатационными организациями; в) разрушать берегоукрепительные сооружения, водопропускные устройства, земляные и иные сооружения, предохраняющие газораспределительные сети от разрушений; г) перемещать, повреждать, засыпать и уничтожать опознавательные знаки, контрольно-измерительные пункты и другие устройства газораспределительных сетей; д) устраивать свалки и склады, разливать растворы кислот, солей, щелочей и других химически активных веществ; е) огораживать и перегораживать охранные зоны, препятствовать доступу персонала эксплуатационных организаций к газораспределительным сетям, проведению обслуживания и устранению повреждений газораспределительных сетей; ж) разводить огонь и размещать источники огня; з) рыть погреба, копать и обрабатывать почву сельскохозяйственными и мелиоративными орудиями и механизмами на глубину более 0,3 метра; и) открывать калитки и двери газорегуляторных пунктов, станций катодной и дренажной защиты, люки подземных колодцев, включать или отключать электроснабжение средств связи, освещения и систем телемеханики; к) набрасывать, приставлять и привязывать к опорам и надземным газопроводам, ограждениям и зданиям газораспределительных сетей посторонние предметы, лестницы, влезать на них; л) самовольно подключаться к газораспределительным сетям.; Реестровый номер границы: 29:22-6.1628; Вид объекта реестра границ: Зона с особыми условиями использования территории; Вид зоны по документу: Охранная зона объекта: Газопровод межпоселковый



ДОКУМЕНТ ПОДПИСАН
ЭЛЕКТРОННОЙ ПОДПИСЬЮ

Сертификат: 009F0BDC181A023B64597F1E2579BEFB50

Владелец: ФЕДЕРАЛЬНАЯ СЛУЖБА ГОСУДАРСТВЕННОЙ


РЕГИСТРАЦИИ, КАДАСТРА И КАРТОГРАФИИ

Действителен: с 02.08.2024 по 26.10.2025

полное наименование должности

инициалы, фамилия

Земельный участок			
вид объекта недвижимости			
Лист № 4 раздела 4.1	Всего листов раздела 4.1: 4	Всего разделов: 8	Всего листов выписки: 21
28.10.2024г. № КУВИ-001/2024-263644321			
Кадастровый номер:		29:22:073005:124	
от пос. Силикатный до ГТРП г. Архангельска Архангельской области; Тип зоны: Охранная зона инженерных коммуникаций			

полное наименование должности		ДОКУМЕНТ ПОДПИСАН	инициалы, фамилия
		ЭЛЕКТРОННОЙ ПОДПИСЬЮ	
Сертификат: 009F0BDC181A023B64597F1E2579BEFB50		Владелец: ФЕДЕРАЛЬНАЯ СЛУЖБА ГОСУДАРСТВЕННОЙ	
РЕГИСТРАЦИИ, КАДАСТРА И КАРТОГРАФИИ		Действителен: с 02.08.2024 по 26.10.2025	

Выписка из Единого государственного реестра недвижимости об объекте недвижимости
Сведения о частях земельного участка

Земельный участок			
вид объекта недвижимости			
Лист № 1 раздела 4.2	Всего листов раздела 4.2: 3	Всего разделов: 8	Всего листов выписки: 21
28.10.2024г. № КУВИ-001/2024-263644321			
Кадастровый номер:		29:22:073005:124	

Сведения о характерных точках границы части (частей) земельного участка				
Учетный номер части: 29:22:073005:124/1				
Система координат				
Номер точки	Координаты, м		Описание закрепления на местности	Средняя квадратичная погрешность определения координат характерных точек границ земельного участка, м
	X	Y		
1	2	3	4	5
1	645969.84	2529429.3	-	-
2	645972.5	2529425.5	-	-
3	645981.12	2529432.32	-	-
4	646017.24	2529460.91	-	-
5	646014.56	2529464.48	-	-
1	645969.84	2529429.3	-	-

	 <p>ДОКУМЕНТ ПОДПИСАН ЭЛЕКТРОННОЙ ПОДПИСЬЮ</p> <p>Сертификат: 009F0BDC181A023B64597F1E2579BEFB50 Владелец: ФЕДЕРАЛЬНАЯ СЛУЖБА ГОСУДАРСТВЕННОЙ РЕГИСТРАЦИИ, КАДАСТРА И КАРТОГРАФИИ Действителен: с 02.08.2024 по 26.10.2025</p>	
полное наименование должности	инициалы, фамилия	

Земельный участок			
вид объекта недвижимости			
Лист № 2 раздела 4.2	Всего листов раздела 4.2: 3	Всего разделов: 8	Всего листов выписки: 21

28.10.2024г. № КУВИ-001/2024-263644321

Кадастровый номер: 29:22:073005:124

Сведения о характерных точках границы части (частей) земельного участка				
Учетный номер части: 29:22:073005:124/2				
Система координат				
Номер точки	Координаты, м		Описание закрепления на местности	Средняя квадратичная погрешность определения координат характерных точек границ земельного участка, м
	X	Y		
1	2	3	4	5
1	645969.84	2529429.3	-	-
2	645972.5	2529425.5	-	-
3	645981.12	2529432.32	-	-
4	646017.24	2529460.91	-	-
5	646014.56	2529464.48	-	-
1	645969.84	2529429.3	-	-



ДОКУМЕНТ ПОДПИСАН
ЭЛЕКТРОННОЙ ПОДПИСЬЮ

Сертификат: 009F0BDC181A023B64597F1E2579BEFB50

Владелец: ФЕДЕРАЛЬНАЯ СЛУЖБА ГОСУДАРСТВЕННОЙ

РЕГИСТРАЦИИ, КАДАСТРА И КАРТОГРАФИИ

Действителен: с 02.08.2024 по 26.10.2025

полное наименование должности

инициалы, фамилия

Земельный участок			
вид объекта недвижимости			
Лист № 3 раздела 4.2	Всего листов раздела 4.2: 3	Всего разделов: 8	Всего листов выписки: 21

28.10.2024г. № КУВИ-001/2024-263644321

Кадастровый номер: 29:22:073005:124

Сведения о характерных точках границы части (частей) земельного участка				
Учетный номер части: 29:22:073005:124/3				
Система координат				
Номер точки	Координаты, м		Описание закрепления на местности	Средняя квадратичная погрешность определения координат характерных точек границ земельного участка, м
	X	Y		
1	2	3	4	5
1	645981.67	2529476.3	-	-
2	645978.94	2529480.19	-	-
3	645978.65	2529479.95	-	-
1	645981.67	2529476.3	-	-



ДОКУМЕНТ ПОДПИСАН
ЭЛЕКТРОННОЙ ПОДПИСЬЮ

Сертификат: 009F0BDC181A023B64597F1E2579BEFB50

Владелец: ФЕДЕРАЛЬНАЯ СЛУЖБА ГОСУДАРСТВЕННОЙ
РЕГИСТРАЦИИ, КАДАСТРА И КАРТОГРАФИИ
Действителен: с 02.08.2024 по 26.10.2025

полное наименование должности

инициалы, фамилия

Филиал публично-правовой компании "Роскадастр" по Архангельской области и Ненецкому автономному округу
полное наименование органа регистрации прав
Выписка из Единого государственного реестра недвижимости об объекте недвижимости



Сведения о характеристиках объекта недвижимости

На основании запроса от 21.10.2024, поступившего на рассмотрение 21.10.2024, сообщаем, что согласно записям Единого государственного реестра недвижимости:

Раздел 1 Лист 1

Земельный участок			
вид объекта недвижимости			
Лист № 1 раздела 1	Всего листов раздела 1: 3	Всего разделов: 8	Всего листов выписки: 12
22.10.2024г. № КУВИ-001/2024-259311008			
Кадастровый номер:	29:22:073110:17		
Номер кадастрового квартала:	29:22:073110		
Дата присвоения кадастрового номера:	03.04.2006		
Ранее присвоенный государственный учетный номер:	данные отсутствуют		
Местоположение:	Местоположение установлено относительно ориентира, расположенного в границах участка. Почтовый адрес ориентира: обл. Архангельская, г. Архангельск, пр-кт Ленинградский, дом 362.		
Площадь:	1444 +/- 4		
Кадастровая стоимость, руб.:	1467645.5		
Кадастровые номера расположенных в пределах земельного участка объектов недвижимости:	29:22:073110:24		
Кадастровые номера объектов недвижимости, из которых образован объект недвижимости:	29:22:073110:15		
Кадастровые номера образованных объектов недвижимости:	данные отсутствуют		
Категория земель:	Земли населенных пунктов		
Виды разрешенного использования:	эксплуатация усадебного жилого дома		
Сведения о кадастровом инженере:	данные отсутствуют		
Сведения о лесах, водных объектах и об иных природных объектах, расположенных в пределах земельного участка:	данные отсутствуют		



ДОКУМЕНТ ПОДПИСАН
ЭЛЕКТРОННОЙ ПОДПИСЬЮ

Сертификат: 009F0BDC181A023B64597F1E2579BEFB50

Владелец: ФЕДЕРАЛЬНАЯ СЛУЖБА ГОСУДАРСТВЕННОЙ
РЕГИСТРАЦИИ, КАДАСТРА И КАРТОГРАФИИ
Действителен: с 02.08.2024 по 26.10.2025

полное наименование должности

инициалы, фамилия

Земельный участок			
вид объекта недвижимости			
Лист № 2 раздела 1	Всего листов раздела 1: 3	Всего разделов: 8	Всего листов выписки: 12
22.10.2024г. № КУВИ-001/2024-259311008			
Кадастровый номер:		29:22:073110:17	
Сведения о том, что земельный участок полностью расположен в границах зоны с особыми условиями использования территории, территории объекта культурного наследия, публичного сервитута:		Земельный участок полностью расположен в границах зоны с реестровым номером 29:00-6.248 от 26.10.2018, ограничение использования земельного участка в пределах зоны: На территории зоны охраняемого военного объекта строительство объектов капитального строительства, ввод в эксплуатацию оборудования, создающего искусственные, в том числе индустриальные, радиопомехи, а также размещение и эксплуатация стационарного или переносного приемо-передающего оборудования с мощностью передатчиков более 5 Вт осуществляются исключительно по согласованию с федеральным органом исполнительной власти (федеральным государственным органом), в ведении которого находится военный объект. При этом параметры электромагнитной совместимости оборудования, создающего радиопомехи военному объекту, определяются по внешней границе зоны охраняемого военного объекта. На территории зоны охраняемого военного объекта не допускается ликвидация дорог и переправ, а также осушение и отведение русел рек., вид/наименование: Зона охраняемого военного объекта РУФСБ России по Архангельской области, тип: Иные зоны с особыми условиями использования территории, дата решения: 12.01.2018, номер решения: 2с, наименование ОГВ/ОМСУ: ФСБ России	
Сведения о том, что земельный участок расположен в границах особой экономической зоны, территории опережающего развития, зоны территориального развития в Российской Федерации, игорной зоны:		данные отсутствуют	
Сведения о том, что земельный участок расположен в границах особо охраняемой природной территории, Байкальской природной территории и ее экологических зон, лесопарковом зеленом поясе, охотничьего угодья, лесничества:		данные отсутствуют	
Сведения о расположении земельного участка и (или) расположенного на нем объекта недвижимости в границах территории, в отношении которой принято решение о резервировании земель для государственных или муниципальных нужд:		данные отсутствуют	
Сведения о результатах проведения государственного земельного надзора:		данные отсутствуют	
Сведения о расположении земельного участка в границах территории, в отношении которой утвержден проект межевания территории:		данные отсутствуют	
Условный номер земельного участка:		данные отсутствуют	



ДОКУМЕНТ ПОДПИСАН
ЭЛЕКТРОННОЙ ПОДПИСЬЮ

Сертификат: 009F0BDC181A023B64597F1E2579BEFB50

Владелец: ФЕДЕРАЛЬНАЯ СЛУЖБА ГОСУДАРСТВЕННОЙ
РЕГИСТРАЦИИ, КАДАСТРА И КАРТОГРАФИИ
Действителен: с 02.08.2024 по 26.10.2025

полное наименование должности

инициалы, фамилия

Земельный участок			
вид объекта недвижимости			
Лист № 3 раздела 1	Всего листов раздела 1: 3	Всего разделов: 8	Всего листов выписки: 12
22.10.2024г. № КУВИ-001/2024-259311008			
Кадастровый номер:		29:22:073110:17	
Сведения о принятии акта и (или) заключении договора, предусматривающих предоставление в соответствии с земельным законодательством исполнительным органом государственным органом власти или органом местного самоуправления, находящегося в государственной или муниципальной собственности земельного участка для строительства наемного дома социального использования или наемного дома коммерческого использования:	данные отсутствуют		
Сведения о том, что земельный участок или земельные участки образованы на основании решения об изъятии земельного участка и (или) расположенного на нем объекта недвижимости для государственных или муниципальных нужд:	данные отсутствуют		
Сведения о том, что земельный участок образован из земель или земельного участка, государственная собственность на которые не разграничена:	данные отсутствуют		
Сведения о наличии земельного спора о местоположении границ земельных участков:	данные отсутствуют		
Статус записи об объекте недвижимости:	Сведения об объекте недвижимости имеют статус "актуальные, ранее учтенные"		
Особые отметки:	Сведения об ограничениях права на объект недвижимости, обременениях данного объекта, не зарегистрированных в реестре прав, ограничений прав и обременений недвижимого имущества: вид ограничения (обременения): ограничения прав на земельный участок, предусмотренные статьей 56 Земельного кодекса Российской Федерации; срок действия: с 26.10.2018; реквизиты документа-основания: распоряжение ФСБ России от 12.01.2018 № 2с выдан: ФСБ России.		
Получатель выписки:	Демин Александр Анатольевич		

полное наименование должности	 ДОКУМЕНТ ПОДПИСАН ЭЛЕКТРОННОЙ ПОДПИСЬЮ	инициалы, фамилия
	Сертификат: 009F0BDC181A023B64597F1E2579BEFB50 Владелец: ФЕДЕРАЛЬНАЯ СЛУЖБА ГОСУДАРСТВЕННОЙ РЕГИСТРАЦИИ, КАДАСТРА И КАРТОГРАФИИ Действителен: с 02.08.2024 по 26.10.2025	

Выписка из Единого государственного реестра недвижимости об объекте недвижимости
Сведения о зарегистрированных правах

Земельный участок			
вид объекта недвижимости			
Лист № 1 раздела 2	Всего листов раздела 2: 3	Всего разделов: 8	Всего листов выписки: 12
22.10.2024г. № КУВИ-001/2024-259311008			
Кадастровый номер:		29:22:073110:17	
1	Правообладатель (правообладатели):	1.1	данные о правообладателе отсутствуют
	Сведения о возможности предоставления третьим лицам персональных данных физического лица:	1.1.1	данные отсутствуют
2	Вид, номер, дата и время государственной регистрации права:	2.1	не зарегистрировано
3	Сведения об осуществлении государственной регистрации сделки, права без необходимого в силу закона согласия третьего лица, органа:	3.1	данные отсутствуют
4	Ограничение прав и обременение объекта недвижимости:		
	4.1 вид:	Аренда	
	дата государственной регистрации:	30.03.2016 13:35:35	
	номер государственной регистрации:	29-29/001-29/001/050/2016-428/2	
	срок, на который установлены ограничение прав и обременение объекта недвижимости:	Срок действия с 02.12.2005 с 02.12.2005 на 49 лет	
	лицо, в пользу которого установлены ограничение прав и обременение объекта недвижимости:	Физическое лицо Физическое лицо Физическое лицо	
	сведения о возможности предоставления третьим лицам персональных данных физического лица	данные отсутствуют	
	основание государственной регистрации:	Договор аренды земельного участка, № 6/118, выдан 02.12.2005 Соглашение о внесении изменений (в договор аренды земельного участка от 02.12.2005 № 6/118(вф)), выдан 28.10.2015, дата государственной регистрации: 30.03.2016, номер государственной регистрации: 29-29/001-29/001/050/2016-428/1	
	сведения об осуществлении государственной регистрации сделки, права, ограничения права без необходимого в силу закона согласия третьего лица, органа:	данные отсутствуют	



ДОКУМЕНТ ПОДПИСАН
ЭЛЕКТРОННОЙ ПОДПИСЬЮ

Сертификат: 009F0BDC181A023B64597F1E2579BEFB50

Владелец: ФЕДЕРАЛЬНАЯ СЛУЖБА ГОСУДАРСТВЕННОЙ
РЕГИСТРАЦИИ, КАДАСТРА И КАРТОГРАФИИ
Действителен: с 02.08.2024 по 26.10.2025

полное наименование должности

инициалы, фамилия

Земельный участок		
вид объекта недвижимости		
Лист № 2 раздела 2	Всего листов раздела 2: 3	Всего разделов: 8
Всего листов выписки: 12		
22.10.2024г. № КУВИ-001/2024-259311008		
Кадастровый номер:		29:22:073110:17
	сведения об управляющем залогом и о договоре управления залогом, если такой договор заключен для управления ипотекой:	данные отсутствуют
	сведения о депозитарии, который осуществляет хранение обездвиженной документарной закладной или электронной закладной:	
	сведения о внесении изменений или дополнений в регистрационную запись об ипотеке:	
5	Договоры участия в долевом строительстве:	не зарегистрировано
6	Заявленные в судебном порядке права требования:	данные отсутствуют
7	Сведения о возможности предоставления третьим лицам персональных данных физического лица	данные отсутствуют
8	Сведения о возражении в отношении зарегистрированного права:	данные отсутствуют
9	Сведения о наличии решения об изъятии объекта недвижимости для государственных и муниципальных нужд:	данные отсутствуют
10	Сведения о невозможности государственной регистрации без личного участия правообладателя или его законного представителя:	данные отсутствуют
11	Правопритязания и сведения о наличии поступивших, но не рассмотренных заявлений о проведении государственной регистрации права (перехода, прекращения права), ограничения права или обременения объекта недвижимости, сделки в отношении объекта недвижимости:	отсутствуют



ДОКУМЕНТ ПОДПИСАН
ЭЛЕКТРОННОЙ ПОДПИСЬЮ

Сертификат: 009F0BDC181A023B64597F1E2579BEFB50

Владелец: ФЕДЕРАЛЬНАЯ СЛУЖБА ГОСУДАРСТВЕННОЙ

РЕГИСТРАЦИИ, КАДАСТРА И КАРТОГРАФИИ

Действителен: с 02.08.2024 по 26.10.2025

полное наименование должности

инициалы, фамилия

Земельный участок			
вид объекта недвижимости			
Лист № 3 раздела 2	Всего листов раздела 2: 3	Всего разделов: 8	Всего листов выписки: 12
22.10.2024г. № КУВИ-001/2024-259311008			
Кадастровый номер:		29:22:073110:17	
11	Сведения о невозможности государственной регистрации перехода, прекращения, ограничения права на земельный участок из земель сельскохозяйственного назначения:	данные отсутствуют	

полное наименование должности	 ДОКУМЕНТ ПОДПИСАН ЭЛЕКТРОННОЙ ПОДПИСЬЮ Сертификат: 009F0BDC181A023B64597F1E2579BEFB50 Владелец: ФЕДЕРАЛЬНАЯ СЛУЖБА ГОСУДАРСТВЕННОЙ РЕГИСТРАЦИИ, КАДАСТРА И КАРТОГРАФИИ Действителен: с 02.08.2024 по 26.10.2025	инициалы, фамилия
-------------------------------	---	-------------------

Выписка из Единого государственного реестра недвижимости об объекте недвижимости
Описание местоположения земельного участка

Земельный участок
вид объекта недвижимости

Лист № 1 раздела 3 Всего листов раздела 3: 1 Всего разделов: 8 Всего листов выписки: 12

22.10.2024г. № КУВИ-001/2024-259311008


Кадастровый номер: 29:22:073110:17

План (чертеж, схема) земельного участка



Масштаб 1:700 Условные обозначения:

полное наименование должности инициалы, фамилия


 ДОКУМЕНТ ПОДПИСАН
 ЭЛЕКТРОННОЙ ПОДПИСЬЮ
 Сертификат: 009F0BDC181A023B64597F1E2579BEFB50
 Владелец: ФЕДЕРАЛЬНАЯ СЛУЖБА ГОСУДАРСТВЕННОЙ
 РЕГИСТРАЦИИ, КАДАСТРА И КАРТОГРАФИИ
 Действителен: с 02.08.2024 по 26.10.2025

Выписка из Единого государственного реестра недвижимости об объекте недвижимости

Описание местоположения земельного участка

Земельный участок			
вид объекта недвижимости			
Лист № 1 раздела 3.1	Всего листов раздела 3.1: 1	Всего разделов: 8	Всего листов выписки: 12
22.10.2024г. № КУВИ-001/2024-259311008			
Кадастровый номер:		29:22:073110:17	

Описание местоположения границ земельного участка							
№ п/п	Номер точки		Дирекционный угол	Горизонтальное проложение, м	Описание закрепления на местности	Кадастровые номера смежных участков	Сведения об адресах правообладателей смежных земельных участков
	начальная	конечная					
1	2	3	4	5	6	7	8
1	1.1.1	1.1.2	300°15.4'	4.03	данные отсутствуют	данные отсутствуют	данные отсутствуют
2	1.1.2	1.1.3	296°24.0'	9.33	данные отсутствуют	данные отсутствуют	данные отсутствуют
3	1.1.3	1.1.4	297°37.5'	11.6	данные отсутствуют	данные отсутствуют	данные отсутствуют
4	1.1.4	1.1.5	25°5.1'	56.11	данные отсутствуют	данные отсутствуют	данные отсутствуют
5	1.1.4	1.1.4			данные отсутствуют	29:22:000000:12800	данные отсутствуют
6	1.1.5	1.1.6	120°16.9'	28.78	данные отсутствуют	29:22:000000:8500	данные отсутствуют
7	1.1.6	1.1.7	213°33.2'	20.95	данные отсутствуют	данные отсутствуют	данные отсутствуют
8	1.1.7	1.1.8	210°7.9'	10.28	данные отсутствуют	данные отсутствуют	данные отсутствуют
9	1.1.8	1.1.9	206°50.8'	0.91	данные отсутствуют	данные отсутствуют	данные отсутствуют
10	1.1.9	1.1.10	206°37.6'	4.13	данные отсутствуют	данные отсутствуют	данные отсутствуют
11	1.1.10	1.1.11	153°43.9'	2.6	данные отсутствуют	данные отсутствуют	данные отсутствуют
12	1.1.11	1.1.12	210°8.6'	13.76	данные отсутствуют	данные отсутствуют	данные отсутствуют
13	1.1.12	1.1.1	212°14.7'	3.3	данные отсутствуют	данные отсутствуют	данные отсутствуют
14	1.1.12	1.1.12			данные отсутствуют	29:22:073110:2	адрес отсутствует



ДОКУМЕНТ ПОДПИСАН
ЭЛЕКТРОННОЙ ПОДПИСЬЮ

Сертификат: 009F0BDC181A023B64597F1E2579BEFB50

Владелец: ФЕДЕРАЛЬНАЯ СЛУЖБА ГОСУДАРСТВЕННОЙ
РЕГИСТРАЦИИ, КАДАСТРА И КАРТОГРАФИИ
Действителен: с 02.08.2024 по 26.10.2025

полное наименование должности

инициалы, фамилия

Выписка из Единого государственного реестра недвижимости об объекте недвижимости

Описание местоположения земельного участка

Земельный участок			
вид объекта недвижимости			
Лист № 1 раздела 3.2	Всего листов раздела 3.2: 1	Всего разделов: 8	Всего листов выписки: 12
22.10.2024г. № КУВИ-001/2024-259311008			
Кадастровый номер:		29:22:073110:17	

Сведения о характерных точках границы земельного участка				
Система координат МСК-29 зона 2				
Номер точки	Координаты, м		Описание закрепления на местности	Средняя квадратичная погрешность определения координат характерных точек границ земельного участка, м
	X	Y		
1	2	3	4	5
1	645764.78	2530093.28	Временный межевой знак	0.3
2	645766.81	2530089.8	Временный межевой знак	0.3
3	645770.96	2530081.44	Временный межевой знак	0.3
4	645776.34	2530071.16	Временный межевой знак	0.3
5	645827.16	2530094.95	Временный межевой знак	0.3
6	645812.65	2530119.8	Временный межевой знак	0.3
7	645795.19	2530108.22	Временный межевой знак	0.3
8	645786.3	2530103.06	Временный межевой знак	0.3
9	645785.49	2530102.65	Временный межевой знак	0.3
10	645781.8	2530100.8	Временный межевой знак	0.3
11	645779.47	2530101.95	Временный межевой знак	0.3
12	645767.57	2530095.04	Временный межевой знак	0.3
1	645764.78	2530093.28	Временный межевой знак	0.3



ДОКУМЕНТ ПОДПИСАН
ЭЛЕКТРОННОЙ ПОДПИСЬЮ

Сертификат: 009F0BDC181A023B64597F1E2579BEFB50

Владелец: ФЕДЕРАЛЬНАЯ СЛУЖБА ГОСУДАРСТВЕННОЙ

РЕГИСТРАЦИИ, КАДАСТРА И КАРТОГРАФИИ

Действителен: с 02.08.2024 по 26.10.2025

полное наименование должности

инициалы, фамилия

Выписка из Единого государственного реестра недвижимости об объекте недвижимости
Сведения о частях земельного участка

Земельный участок			
вид объекта недвижимости			
Лист № 1 раздела 4	Всего листов раздела 4: 1	Всего разделов: 8	Всего листов выписки: 12
22.10.2024г. № КУВИ-001/2024-259311008			
Кадастровый номер:		29:22:073110:17	
План (чертеж, схема) части земельного участка		Учетный номер части: 29:22:073110:17/1	



Масштаб 1:700

Условные обозначения:



ДОКУМЕНТ ПОДПИСАН
ЭЛЕКТРОННОЙ ПОДПИСЬЮ

Сертификат: 009F0BDC181A023B64597F1E2579BEFB50

Владелец: ФЕДЕРАЛЬНАЯ СЛУЖБА ГОСУДАРСТВЕННОЙ
РЕГИСТРАЦИИ, КАДАСТРА И КАРТОГРАФИИ
Действителен: с 02.08.2024 по 26.10.2025

полное наименование должности

инициалы, фамилия

Выписка из Единого государственного реестра недвижимости об объекте недвижимости
Сведения о частях земельного участка

Земельный участок			
вид объекта недвижимости			
Лист № 1 раздела 4.1	Всего листов раздела 4.1: 1	Всего разделов: 8	Всего листов выписки: 12
22.10.2024г. № КУВИ-001/2024-259311008			
Кадастровый номер:		29:22:073110:17	

Учетный номер части	Площадь, м2	Содержание ограничения в использовании или ограничения права на объект недвижимости или обременения объекта недвижимости
1	2	3
29:22:073110:17/1	1444	данные отсутствуют
	Весь	вид ограничения (обременения): ограничения прав на земельный участок, предусмотренные статьей 56 Земельного кодекса Российской Федерации; Срок действия: не установлен; реквизиты документа-основания: распоряжение ФСБ России от 12.01.2018 № 2с выдан: ФСБ России; Содержание ограничения (обременения): На территории зоны охраняемого военного объекта строительство объектов капитального строительства, ввод в эксплуатацию оборудования, создающего искусственные, в том числе индустриальные, радиопомехи, а также размещение и эксплуатация стационарного или переносного приемо-передающего оборудования с мощностью передатчиков более 5 Вт осуществляются исключительно по согласованию с федеральным органом исполнительной власти (федеральным государственным органом), в ведении которого находится военный объект. При этом параметры электромагнитной совместимости оборудования, создающего радиопомехи военному объекту, определяются по внешней границе зоны охраняемого военного объекта. На территории зоны охраняемого военного объекта не допускается ликвидация дорог и переправ, а также осушение и отведение русел рек.; Реестровый номер границы: 29:00-6.248; Вид объекта реестра границ: Зона с особыми условиями использования территории; Вид зоны по документу: Зона охраняемого военного объекта РУФСБ России по Архангельской области; Тип зоны: Иные зоны с особыми условиями использования территории


полное наименование должности	 ДОКУМЕНТ ПОДПИСАН ЭЛЕКТРОННОЙ ПОДПИСЬЮ	инициалы, фамилия
	Сертификат: 009F0BDC181A023B64597F1E2579BEFB50 Владелец: ФЕДЕРАЛЬНАЯ СЛУЖБА ГОСУДАРСТВЕННОЙ РЕГИСТРАЦИИ, КАДАСТРА И КАРТОГРАФИИ Действителен: с 02.08.2024 по 26.10.2025	

Выписка из Единого государственного реестра недвижимости об объекте недвижимости

Сведения о частях земельного участка

Земельный участок			
вид объекта недвижимости			
Лист № 1 раздела 4.2	Всего листов раздела 4.2: 1	Всего разделов: 8	Всего листов выписки: 12
22.10.2024г. № КУВИ-001/2024-259311008			
Кадастровый номер:		29:22:073110:17	

Сведения о характерных точках границы части (частей) земельного участка				
Учетный номер части: 29:22:073110:17/1				
Система координат МСК-29 зона 2				
Номер точки	Координаты, м		Описание закрепления на местности	Средняя квадратичная погрешность определения координат характерных точек границ земельного участка, м
	X	Y		
1	2	3	4	5
1	645764.78	2530093.28	Временный межевой знак	0.3
2	645766.81	2530089.8	Временный межевой знак	0.3
3	645770.96	2530081.44	Временный межевой знак	0.3
4	645776.34	2530071.16	Временный межевой знак	0.3
5	645827.16	2530094.95	Временный межевой знак	0.3
6	645812.65	2530119.8	Временный межевой знак	0.3
7	645795.19	2530108.22	Временный межевой знак	0.3
8	645786.3	2530103.06	Временный межевой знак	0.3
9	645785.49	2530102.65	Временный межевой знак	0.3
10	645781.8	2530100.8	Временный межевой знак	0.3
11	645779.47	2530101.95	Временный межевой знак	0.3
12	645767.57	2530095.04	Временный межевой знак	0.3
1	645764.78	2530093.28	Временный межевой знак	0.3

полное наименование должности	 ДОКУМЕНТ ПОДПИСАН ЭЛЕКТРОННОЙ ПОДПИСЬЮ	инициалы, фамилия
	Сертификат: 009F0BDC181A023B64597F1E2579BEFB50 Владелец: ФЕДЕРАЛЬНАЯ СЛУЖБА ГОСУДАРСТВЕННОЙ РЕГИСТРАЦИИ, КАДАСТРА И КАРТОГРАФИИ Действителен: с 02.08.2024 по 26.10.2025	

Филиал публично-правовой компании "Роскадастр" по Архангельской области и Ненецкому автономному округу
полное наименование органа регистрации прав

Выписка из Единого государственного реестра недвижимости об объекте недвижимости

Сведения о характеристиках объекта недвижимости

На основании запроса от 21.10.2024, поступившего на рассмотрение 21.10.2024, сообщаем, что согласно записям Единого государственного реестра недвижимости:

Раздел 1 Лист 1

Земельный участок	
вид объекта недвижимости	
Лист № 1 раздела 1	Всего листов раздела 1: 3
	Всего разделов: 8
	Всего листов выписки: 24
21.10.2024г. № КУВИ-001/2024-259303724	
Кадастровый номер:	29:22:000000:7362
Номер кадастрового квартала:	29:22:000000
Дата присвоения кадастрового номера:	14.02.2013
Ранее присвоенный государственный учетный номер:	данные отсутствуют
Местоположение:	Архангельская обл., г. Архангельск, территориальный округ Варавино-Фактория
Площадь:	60420 +/- 86
Кадастровая стоимость, руб.:	15326741.4
Кадастровые номера расположенных в пределах земельного участка объектов недвижимости:	29:22:000000:393, 29:22:000000:7885, 29:22:000000:8071, 29:22:000000:8251, 29:22:000000:8253, 29:22:000000:8322, 29:22:000000:8332, 29:22:000000:8354, 29:22:000000:8400, 29:22:070305:88, 29:22:000000:12656, 29:22:000000:12659, 29:22:000000:12658, 29:22:000000:12676, 29:22:070302:234, 29:22:070302:233, 29:22:000000:12757, 29:22:000000:3321, 29:22:070302:504, 29:22:070302:511, 29:22:070302:512, 29:22:000000:12982, 29:22:000000:12983
Кадастровые номера объектов недвижимости, из которых образован объект недвижимости:	данные отсутствуют
Кадастровые номера образованных объектов недвижимости:	данные отсутствуют
Категория земель:	Земли населенных пунктов
Виды разрешенного использования:	для эксплуатации ул. Воронина, от ул. Никитова до ул. Русанова
Сведения о кадастровом инженере:	Липей Алена Ивановна, дата завершения кадастровых работ: 31.01.2013
Сведения о лесах, водных объектах и об иных природных объектах, расположенных в пределах земельного участка:	данные отсутствуют
Сведения о том, что земельный участок полностью расположен в границах зоны с особыми условиями использования территории, территории объекта культурного наследия, публичного сервитута:	данные отсутствуют



**ДОКУМЕНТ ПОДПИСАН
ЭЛЕКТРОННОЙ ПОДПИСЬЮ**

Сертификат: 009F0BDC181A023B64597F1E2579BEFB50
Владелец: ФЕДЕРАЛЬНАЯ СЛУЖБА ГОСУДАРСТВЕННОЙ
РЕГИСТРАЦИИ, КАДАСТРА И КАРТОГРАФИИ
Действителен: с 02.08.2024 по 26.10.2025

полное наименование должности		инициалы, фамилия
-------------------------------	--	-------------------

Земельный участок			
вид объекта недвижимости			
Лист № 2 раздела 1	Всего листов раздела 1: 3	Всего разделов: 8	Всего листов выписки: 24
21.10.2024г. № КУВИ-001/2024-259303724			
Кадастровый номер:		29:22:000000:7362	
Сведения о том, что земельный участок расположен в границах особой экономической зоны, территории опережающего развития, зоны территориального развития в Российской Федерации, игровой зоны:	данные отсутствуют		
Сведения о том, что земельный участок расположен в границах особо охраняемой природной территории, Байкальской природной территории и ее экологических зон, лесопарковом зеленом поясе, охотничьего угодья, лесничества:	данные отсутствуют		
Сведения о расположении земельного участка и (или) расположенного на нем объекта недвижимости в границах территории, в отношении которой принято решение о резервировании земель для государственных или муниципальных нужд:	данные отсутствуют		
Сведения о результатах проведения государственного земельного надзора:	данные отсутствуют		
Сведения о расположении земельного участка в границах территории, в отношении которой утвержден проект межевания территории:	данные отсутствуют		
Условный номер земельного участка:	данные отсутствуют		
Сведения о принятии акта и (или) заключении договора, предусматривающих предоставление в соответствии с земельным законодательством исполнительным органом государственным органом власти или органом местного самоуправления, находящегося в государственной или муниципальной собственности земельного участка для строительства наемного дома социального использования или наемного дома коммерческого использования:	данные отсутствуют		
Сведения о том, что земельный участок или земельные участки образованы на основании решения об изъятии земельного участка и (или) расположенного на нем объекта недвижимости для государственных или муниципальных нужд:	данные отсутствуют		
Сведения о том, что земельный участок образован из земель или земельного участка, государственная собственность на которые не разграничена:	данные отсутствуют		



ДОКУМЕНТ ПОДПИСАН
ЭЛЕКТРОННОЙ ПОДПИСЬЮ

Сертификат: 009F0BDC181A023B64597F1E2579BEFB50

Владелец: ФЕДЕРАЛЬНАЯ СЛУЖБА ГОСУДАРСТВЕННОЙ
РЕГИСТРАЦИИ, КАДАСТРА И КАРТОГРАФИИ
Действителен: с 02.08.2024 по 26.10.2025

полное наименование должности

инициалы, фамилия

Земельный участок			
вид объекта недвижимости			
Лист № 3 раздела 1	Всего листов раздела 1: 3	Всего разделов: 8	Всего листов выписки: 24
21.10.2024г. № КУВИ-001/2024-259303724			
Кадастровый номер:		29:22:000000:7362	
Сведения о наличии земельного спора о местоположении границ земельных участков:		данные отсутствуют	
Статус записи об объекте недвижимости:		Сведения об объекте недвижимости имеют статус "актуальные"	
Особые отметки:		<p>Посредством данного земельного участка обеспечен доступ к земельному участку (земельным участкам) с кадастровым номером (кадастровыми номерами): 29:22:070302:223, 29:22:070302:236.</p> <p>Сведения об ограничениях права на объект недвижимости, обременениях данного объекта, не зарегистрированных в реестре прав, ограничений прав и обременений недвижимого имущества: вид ограничения (обременения): ограничения прав на земельный участок, предусмотренные статьей 56 Земельного кодекса Российской Федерации; срок действия: с 06.05.2021; реквизиты документа-основания: водный кодекс РФ от 03.06.2006 № 74-ФЗ выдан: Российская Федерация; постановление "О зонах затопления, подтопления" от 18.04.2014 № 360 выдан: Правительство Российской Федерации; приказ "Об определении границ зон затопления, подтопления в административных границах муниципального образования "город Архангельск", Архангельской области" от 01.10.2020 № 96 выдан: Двинско-Печорское бассейновое водное управление Федерального агентства водных ресурсов. вид ограничения (обременения): ограничения прав на земельный участок, предусмотренные статьей 56 Земельного кодекса Российской Федерации; срок действия: с 28.06.2021; реквизиты документа-основания: постановление "О порядке установления охранных зон объектов электросетевого хозяйства и особых условий использования земельных участков, расположенных в границах таких зон" от 24.02.2009 № 160 выдан: Правительство Российской Федерации . вид ограничения (обременения): ограничения прав на земельный участок, предусмотренные статьей 56 Земельного кодекса Российской Федерации; срок действия: с 06.07.2021; реквизиты документа-основания: постановление "О порядке установления охранных зон объектов электросетевого хозяйства и особых условий использования земельных участков, расположенных в границах таких зон" от 24.02.2009 № 160 выдан: Правительство Российской Федерации . вид ограничения (обременения): ограничения прав на земельный участок, предусмотренные статьей 56 Земельного кодекса Российской Федерации; срок действия: с 25.01.2023; реквизиты документа-основания: приказ "О Типовых правилах охраны коммунальных тепловых сетей" от 17.08.1992 № 197 выдан: Министерство архитектуры, строительства и жилищно-коммунального хозяйства Российской Федерации.</p>	
Получатель выписки:		Демин Александр Анатольевич	



ДОКУМЕНТ ПОДПИСАН
ЭЛЕКТРОННОЙ ПОДПИСЬЮ

Сертификат: 009F0BDC181A023B64597F1E2579BEFB50

Владелец: ФЕДЕРАЛЬНАЯ СЛУЖБА ГОСУДАРСТВЕННОЙ

РЕГИСТРАЦИИ, КАДАСТРА И КАРТОГРАФИИ

Действителен: с 02.08.2024 по 26.10.2025

полное наименование должности

инициалы, фамилия

Выписка из Единого государственного реестра недвижимости об объекте недвижимости
Сведения о зарегистрированных правах

Земельный участок			
вид объекта недвижимости			
Лист № 1 раздела 2	Всего листов раздела 2: 2	Всего разделов: 8	Всего листов выписки: 24
21.10.2024г. № КУВИ-001/2024-259303724			
Кадастровый номер:		29:22:000000:7362	
1	Правообладатель (правообладатели):	1.1	Муниципальное образование "Город Архангельск"
	Сведения о возможности предоставления третьим лицам персональных данных физического лица:	1.1.1	данные отсутствуют
2	Вид, номер, дата и время государственной регистрации права:	2.1	Собственность 29-29-01/030/2013-131 29.03.2013 00:00:00
3	Сведения об осуществлении государственной регистрации сделки, права без необходимого в силу закона согласия третьего лица, органа:	3.1	данные отсутствуют
4	Ограничение прав и обременение объекта недвижимости:	не зарегистрировано	
5	Договоры участия в долевом строительстве:	не зарегистрировано	
6	Заявленные в судебном порядке права требования:	данные отсутствуют	
7	Сведения о возможности предоставления третьим лицам персональных данных физического лица	данные отсутствуют	
8	Сведения о возражении в отношении зарегистрированного права:	данные отсутствуют	
9	Сведения о наличии решения об изъятии объекта недвижимости для государственных и муниципальных нужд:	данные отсутствуют	
10	Сведения о невозможности государственной регистрации без личного участия правообладателя или его законного представителя:	данные отсутствуют	
11	Правопритязания и сведения о наличии поступивших, но не рассмотренных заявлений о проведении государственной регистрации права (перехода, прекращения права), ограничения права или обременения объекта недвижимости, сделки в отношении объекта недвижимости:	отсутствуют	



ДОКУМЕНТ ПОДПИСАН
ЭЛЕКТРОННОЙ ПОДПИСЬЮ

Сертификат: 009F0BDC181A023B64597F1E2579BEFB50

Владелец: ФЕДЕРАЛЬНАЯ СЛУЖБА ГОСУДАРСТВЕННОЙ
РЕГИСТРАЦИИ, КАДАСТРА И КАРТОГРАФИИ
Действителен: с 02.08.2024 по 26.10.2025

полное наименование должности

инициалы, фамилия

Земельный участок			
вид объекта недвижимости			
Лист № 2 раздела 2	Всего листов раздела 2: 2	Всего разделов: 8	Всего листов выписки: 24
21.10.2024г. № КУВИ-001/2024-259303724			
Кадастровый номер:		29:22:000000:7362	
11	Сведения о невозможности государственной регистрации перехода, прекращения, ограничения права на земельный участок из земель сельскохозяйственного назначения:	данные отсутствуют	

полное наименование должности	 ДОКУМЕНТ ПОДПИСАН ЭЛЕКТРОННОЙ ПОДПИСЬЮ Сертификат: 009F0BDC181A023B64597F1E2579BEFB50 Владелец: ФЕДЕРАЛЬНАЯ СЛУЖБА ГОСУДАРСТВЕННОЙ РЕГИСТРАЦИИ, КАДАСТРА И КАРТОГРАФИИ Действителен: с 02.08.2024 по 26.10.2025	инициалы, фамилия
-------------------------------	---	-------------------

Выписка из Единого государственного реестра недвижимости об объекте недвижимости
Описание местоположения земельного участка

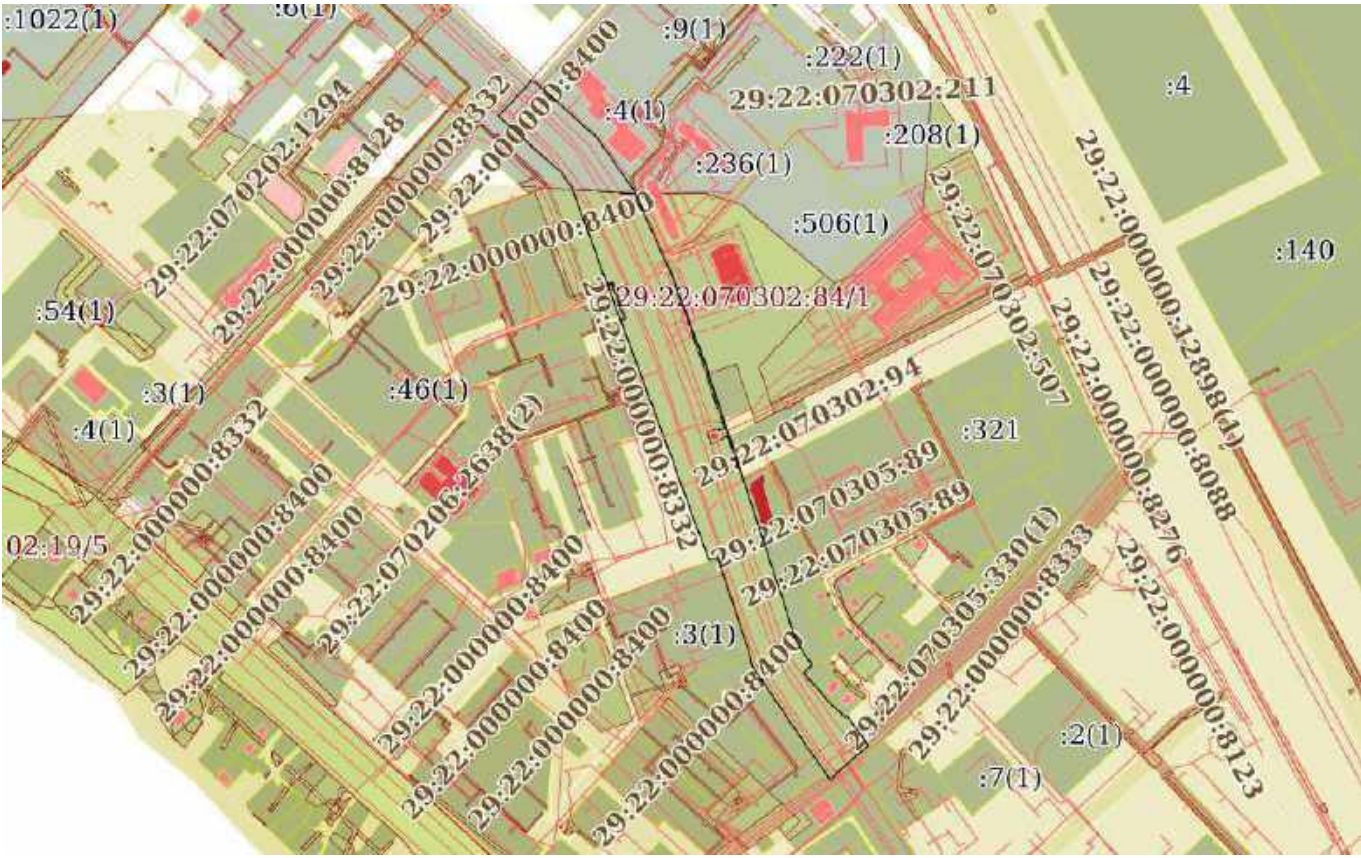
Земельный участок
вид объекта недвижимости

Лист № 1 раздела 3 Всего листов раздела 3: 1 Всего разделов: 8 Всего листов выписки: 24

21.10.2024г. № КУВИ-001/2024-259303724

Кадастровый номер: 29:22:000000:7362

План (чертеж, схема) земельного участка



Масштаб 1:9000 Условные обозначения:


 ДОКУМЕНТ ПОДПИСАН
 ЭЛЕКТРОННОЙ ПОДПИСЬЮ
 Сертификат: 009F0BDC181A023B64597F1E2579BEFB50
 Владелец: ФЕДЕРАЛЬНАЯ СЛУЖБА ГОСУДАРСТВЕННОЙ
 РЕГИСТРАЦИИ, КАДАСТРА И КАРТОГРАФИИ
 Действителен: с 02.08.2024 по 26.10.2025

полное наименование должности

инициалы, фамилия

Выписка из Единого государственного реестра недвижимости об объекте недвижимости

Описание местоположения земельного участка

Земельный участок			
вид объекта недвижимости			

Лист № 1 раздела 3.1	Всего листов раздела 3.1: 3	Всего разделов: 8	Всего листов выписки: 24
----------------------	-----------------------------	-------------------	--------------------------

21.10.2024г. № КУВИ-001/2024-259303724

Кадастровый номер: 29:22:000000:7362

Описание местоположения границ земельного участка

№ п/п	Номер точки		Дирекционный угол	Горизонтальное проложение, м	Описание закрепления на местности	Кадастровые номера смежных участков	Сведения об адресах правообладателей смежных земельных участков
	начальная	конечная					
1	2	3	4	5	6	7	8
1	1.1.1	1.1.2	42°56.8`	21.31	данные отсутствуют	29:22:000000:7381(1)	данные отсутствуют
2	1.1.2	1.1.3	43°52.1`	37.59	данные отсутствуют	29:22:000000:7381(1)	данные отсутствуют
3	1.1.3	1.1.4	119°36.8`	5.38	данные отсутствуют	данные отсутствуют	данные отсутствуют
4	1.1.4	1.1.5	131°55.7`	100.02	данные отсутствуют	29:22:070302:4(1)	адрес отсутствует
5	1.1.5	1.1.6	145°15.2`	62.01	данные отсутствуют	29:22:070302:4(1)	адрес отсутствует
6	1.1.6	1.1.7	146°7.9`	15.16	данные отсутствуют	данные отсутствуют	данные отсутствуют
7	1.1.7	1.1.8	155°55.0`	106.21	данные отсутствуют	данные отсутствуют	данные отсутствуют
8	1.1.8	1.1.9	158°56.1`	123.28	данные отсутствуют	данные отсутствуют	данные отсутствуют
9	1.1.9	1.1.10	162°7.3`	8.14	данные отсутствуют	данные отсутствуют	данные отсутствуют
10	1.1.10	1.1.11	162°19.9`	57.17	данные отсутствуют	данные отсутствуют	данные отсутствуют
11	1.1.11	1.1.12	160°27.4`	23.85	данные отсутствуют	данные отсутствуют	данные отсутствуют
12	1.1.12	1.1.13	161°56.8`	46.5	данные отсутствуют	данные отсутствуют	данные отсутствуют
13	1.1.12	1.1.12			данные отсутствуют	29:22:070302:18(1)	Архангельская обл, г. Северодвинск, ул. Индустриальная, д. 49/24, кв. 5
14	1.1.13	1.1.14	168°36.5`	4.15	данные отсутствуют	данные отсутствуют	данные отсутствуют
15	1.1.14	1.1.15	161°38.0`	67.86	данные отсутствуют	данные отсутствуют	данные отсутствуют
16	1.1.15	1.1.16	161°58.0`	142.35	данные отсутствуют	29:22:070305:36(1)	данные отсутствуют
17	1.1.15	1.1.15			данные отсутствуют	29:22:070305:13(1)	данные отсутствуют
18	1.1.16	1.1.17	145°34.2`	32.88	данные отсутствуют	29:22:070305:36(1)	данные отсутствуют
19	1.1.17	1.1.18	226°25.0`	13.74	данные отсутствуют	данные отсутствуют	данные отсутствуют
20	1.1.17	1.1.17			данные отсутствуют	29:22:070305:11(1)	адрес отсутствует
21	1.1.18	1.1.19	140°57.7`	6.13	данные отсутствуют	данные отсутствуют	данные отсутствуют



ДОКУМЕНТ ПОДПИСАН
ЭЛЕКТРОННОЙ ПОДПИСЬЮ

Сертификат: 009F0BDC181A023B64597F1E2579BEFB50

Владелец: ФЕДЕРАЛЬНАЯ СЛУЖБА ГОСУДАРСТВЕННОЙ

РЕГИСТРАЦИИ, КАДАСТРА И КАРТОГРАФИИ

Действителен: с 02.08.2024 по 26.10.2025

полное наименование должности

инициалы, фамилия

Земельный участок

вид объекта недвижимости

Лист № 2 раздела 3.1

Всего листов раздела 3.1: 3

Всего разделов: 8

Всего листов выписки: 24

21.10.2024г. № КУВИ-001/2024-259303724

Кадастровый номер:

29:22:000000:7362

1	2	3	4	5	6	7	8
22	1.1.19	1.1.20	160°35.5'	2.05	данные отсутствуют	данные отсутствуют	данные отсутствуют
23	1.1.20	1.1.21	133°43.2'	16.47	данные отсутствуют	данные отсутствуют	данные отсутствуют
24	1.1.21	1.1.22	146°14.6'	7.18	данные отсутствуют	данные отсутствуют	данные отсутствуют
25	1.1.21	1.1.21			данные отсутствуют	29:22:070305:11(1)	адрес отсутствует
26	1.1.22	1.1.23	137°58.7'	17.01	данные отсутствуют	данные отсутствуют	данные отсутствуют
27	1.1.23	1.1.24	133°53.6'	25.62	данные отсутствуют	данные отсутствуют	данные отсутствуют
28	1.1.24	1.1.25	49°14.2'	3.06	данные отсутствуют	данные отсутствуют	данные отсутствуют
29	1.1.25	1.1.26	144°24.7'	33.47	данные отсутствуют	данные отсутствуют	данные отсутствуют
30	1.1.26	1.1.27	144°49.2'	10.24	данные отсутствуют	29:22:000000:8686(1)	данные отсутствуют
31	1.1.27	1.1.28	229°38.2'	39.88	данные отсутствуют	29:22:000000:8679(1)	данные отсутствуют
32	1.1.28	1.1.29	225°20.6'	22.39	данные отсутствуют	29:22:000000:8679(1)	данные отсутствуют
33	1.1.29	1.1.30	329°7.4'	13.39	данные отсутствуют	данные отсутствуют	данные отсутствуют
34	1.1.29	1.1.29			данные отсутствуют	29:22:000000:8688(1)	данные отсутствуют
35	1.1.30	1.1.31	323°28.1'	24.11	данные отсутствуют	данные отсутствуют	данные отсутствуют
36	1.1.31	1.1.32	325°50.3'	130.56	данные отсутствуют	29:22:070207:20(1)	адрес отсутствует; 163057, обл Архангельская, г Архангельск, ул Воронина В.И., д 25, к 3, кв 114; Архангельская обл, г. Архангельск, ул. Воронина, д. 25, кв. 39; Архангельская область, г.Архангельск, ул.Воронина, д.25, кв.27; Архангельская область, г. Архангельск, ул. Революции, д. 27, кв. 8; Архангельская область, Вельский р-н, г.Вельск, ул.Дзержинского, д.12, кв.18
37	1.1.31	1.1.31			данные отсутствуют	29:22:070207:17(1)	адрес отсутствует
38	1.1.32	1.1.33	351°5.3'	11.1	данные отсутствуют	данные отсутствуют	данные отсутствуют
39	1.1.33	1.1.34	341°40.3'	125.17	данные отсутствуют	данные отсутствуют	данные отсутствуют
40	1.1.34	1.1.35	251°32.8'	10.24	данные отсутствуют	данные отсутствуют	данные отсутствуют
41	1.1.35	1.1.36	329°57.0'	4.19	данные отсутствуют	данные отсутствуют	данные отсутствуют
42	1.1.36	1.1.37	339°54.4'	167.97	данные отсутствуют	данные отсутствуют	данные отсутствуют
43	1.1.37	1.1.38	339°42.5'	137.75	данные отсутствуют	данные отсутствуют	данные отсутствуют
44	1.1.38	1.1.39	337°37.2'	4.96	данные отсутствуют	данные отсутствуют	данные отсутствуют



ДОКУМЕНТ ПОДПИСАН
ЭЛЕКТРОННОЙ ПОДПИСЬЮ

Сертификат: 009F0BDC181A023B64597F1E2579BEFB50

Владелец: ФЕДЕРАЛЬНАЯ СЛУЖБА ГОСУДАРСТВЕННОЙ

РЕГИСТРАЦИИ, КАДАСТРА И КАРТОГРАФИИ

Действителен: с 02.08.2024 по 26.10.2025

полное наименование должности

инициалы, фамилия

Земельный участок

вид объекта недвижимости

Лист № 3 раздела 3.1

Всего листов раздела 3.1: 3

Всего разделов: 8

Всего листов выписки: 24

21.10.2024г. № КУВИ-001/2024-259303724

Кадастровый номер:

29:22:000000:7362

45	1.1.39	1.1.40	339°39.2`	25.39	данные отсутствуют	29:22:070206:57(1)	адрес отсутствует; Архангельская область, г.Архангельск, просп.Советских Космонавтов, д.35, кв.146
46	1.1.40	1.1.41	341°1.6`	8.73	данные отсутствуют	данные отсутствуют	данные отсутствуют
47	1.1.41	1.1.42	339°41.6`	131.62	данные отсутствуют	данные отсутствуют	данные отсутствуют
48	1.1.42	1.1.43	325°17.8`	14.28	данные отсутствуют	данные отсутствуют	данные отсутствуют
49	1.1.43	1.1.44	322°38.6`	7.55	данные отсутствуют	данные отсутствуют	данные отсутствуют
50	1.1.44	1.1.1	311°55.3`	100.88	данные отсутствуют	29:22:070206:52(1)	адрес отсутствует; обл Архангельская, г Архангельск, ул Воронина, д 39, кв 173; Архангельская область, г.Архангельск, ул.Воронина, д.39, кв.128



ДОКУМЕНТ ПОДПИСАН
ЭЛЕКТРОННОЙ ПОДПИСЬЮ

Сертификат: 009F0BDC181A023B64597F1E2579BEFB50

Владелец: ФЕДЕРАЛЬНАЯ СЛУЖБА ГОСУДАРСТВЕННОЙ

РЕГИСТРАЦИИ, КАДАСТРА И КАРТОГРАФИИ

Действителен: с 02.08.2024 по 26.10.2025

полное наименование должности

инициалы, фамилия

Выписка из Единого государственного реестра недвижимости об объекте недвижимости

Описание местоположения земельного участка

Земельный участок			
вид объекта недвижимости			
Лист № 1 раздела 3.2	Всего листов раздела 3.2: 2	Всего разделов: 8	Всего листов выписки: 24
21.10.2024г. № КУВИ-001/2024-259303724			
Кадастровый номер:		29:22:000000:7362	

Сведения о характерных точках границы земельного участка				
Система координат МСК-29				
Номер точки	Координаты, м		Описание закрепления на местности	Средняя квадратичная погрешность определения координат характерных точек границ земельного участка, м
	X	Y		
1	2	3	4	5
1	648631.8	2527020.84	-	0.1
2	648647.4	2527035.36	-	0.1
3	648674.5	2527061.41	-	0.1
4	648671.84	2527066.09	-	0.1
5	648605.01	2527140.5	-	0.1
6	648554.06	2527175.84	-	0.1
7	648541.47	2527184.29	-	0.1
8	648444.51	2527227.63	-	0.1
9	648329.47	2527271.94	-	0.1
10	648321.72	2527274.44	-	0.1
11	648267.25	2527291.79	-	0.1
12	648244.77	2527299.77	-	0.1
13	648200.56	2527314.18	-	0.1
14	648196.49	2527315	-	0.1
15	648132.09	2527336.38	-	0.1
16	647996.73	2527380.45	-	0.1
17	647969.61	2527399.04	-	0.1
18	647960.14	2527389.09	-	0.1
19	647955.38	2527392.95	-	0.1
20	647953.45	2527393.63	-	0.1
21	647942.07	2527405.53	-	0.1
22	647936.1	2527409.52	-	0.1



ДОКУМЕНТ ПОДПИСАН
ЭЛЕКТРОННОЙ ПОДПИСЬЮ

Сертификат: 009F0BDC181A023B64597F1E2579BEFB50

Владелец: ФЕДЕРАЛЬНАЯ СЛУЖБА ГОСУДАРСТВЕННОЙ
РЕГИСТРАЦИИ, КАДАСТРА И КАРТОГРАФИИ
Действителен: с 02.08.2024 по 26.10.2025

полное наименование должности

инициалы, фамилия

Земельный участок

вид объекта недвижимости

Лист № 2 раздела 3.2

Всего листов раздела 3.2: 2

Всего разделов: 8

Всего листов выписки: 24

21.10.2024г. № КУВИ-001/2024-259303724

Кадастровый номер:

29:22:000000:7362

1	2	3	4	5
23	647923.46	2527420.91	-	0.1
24	647905.7	2527439.37	-	0.1
25	647907.7	2527441.69	-	0.1
26	647880.48	2527461.17	-	0.1
27	647872.11	2527467.07	-	0.1
28	647846.28	2527436.68	-	0.1
29	647830.54	2527420.75	-	0.1
30	647842.03	2527413.88	-	0.1
31	647861.4	2527399.53	-	0.1
32	647969.43	2527326.22	-	0.1
33	647980.4	2527324.5	-	0.1
34	648099.22	2527285.14	-	0.1
35	648095.98	2527275.43	-	0.1
36	648099.61	2527273.33	-	0.1
37	648257.36	2527215.62	-	0.1
38	648386.56	2527167.85	-	0.1
39	648391.15	2527165.96	-	0.1
40	648414.96	2527157.13	-	0.1
41	648423.22	2527154.29	-	0.1
42	648546.66	2527108.61	-	0.1
43	648558.4	2527100.48	-	0.1
44	648564.4	2527095.9	-	0.1
1	648631.8	2527020.84	-	0.1



ДОКУМЕНТ ПОДПИСАН
ЭЛЕКТРОННОЙ ПОДПИСЬЮ

Сертификат: 009F0BDC181A023B64597F1E2579BEFB50

Владелец: ФЕДЕРАЛЬНАЯ СЛУЖБА ГОСУДАРСТВЕННОЙ

РЕГИСТРАЦИИ, КАДАСТРА И КАРТОГРАФИИ

Действителен: с 02.08.2024 по 26.10.2025

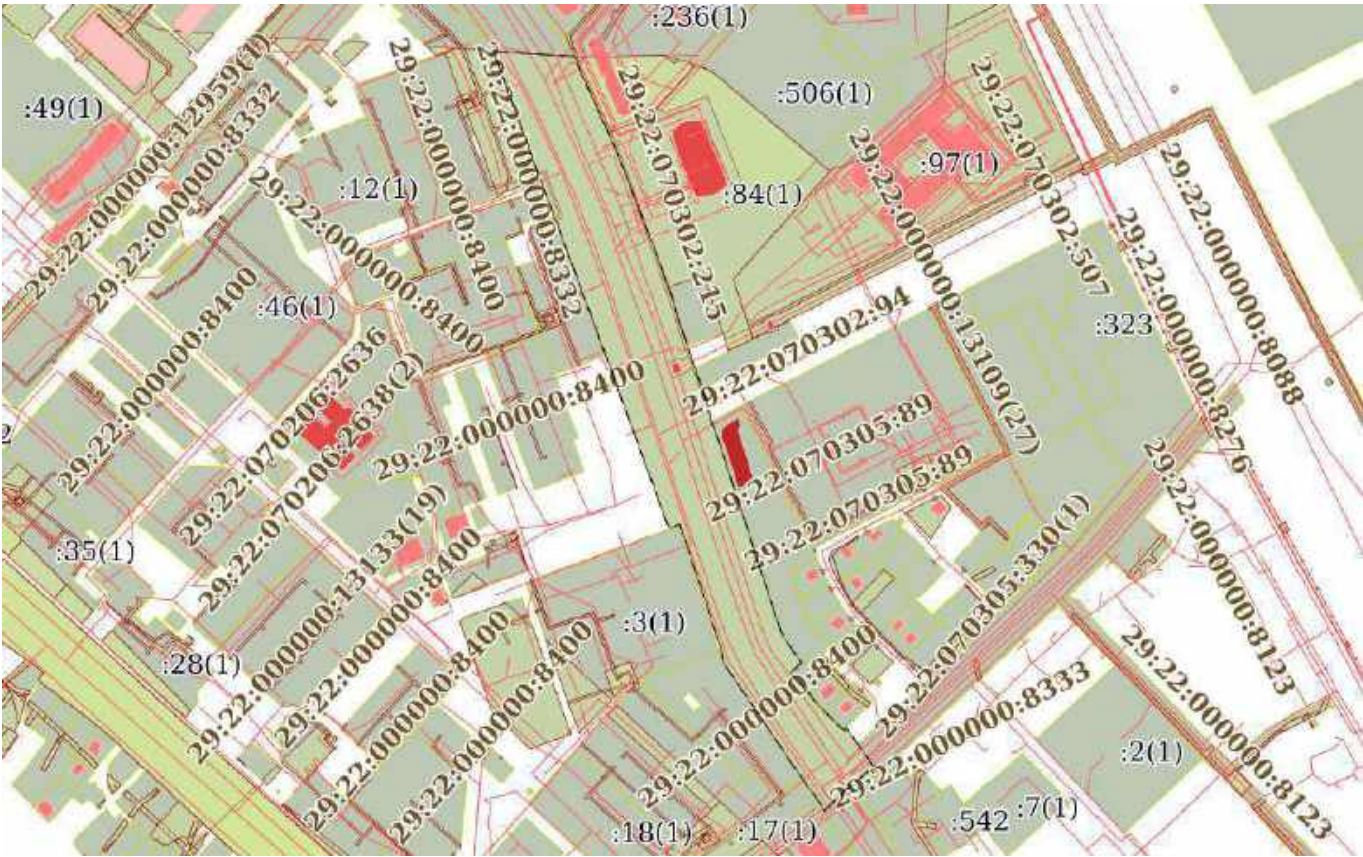
полное наименование должности

инициалы, фамилия

Выписка из Единого государственного реестра недвижимости об объекте недвижимости
Сведения о частях земельного участка

Земельный участок			
вид объекта недвижимости			
Лист № 1 раздела 4	Всего листов раздела 4: 4	Всего разделов: 8	Всего листов выписки: 24
21.10.2024г. № КУВИ-001/2024-259303724			
Кадастровый номер:		29:22:000000:7362	

План (чертеж, схема) части земельного участка Учетный номер части: 29:22:000000:7362/1



Масштаб 1:7000 Условные обозначения:

	ДОКУМЕНТ ПОДПИСАН ЭЛЕКТРОННОЙ ПОДПИСЬЮ
Сертификат: 009F0BDC181A023B64597F1E2579BEFB50	
Владелец: ФЕДЕРАЛЬНАЯ СЛУЖБА ГОСУДАРСТВЕННОЙ РЕГИСТРАЦИИ, КАДАСТРА И КАРТОГРАФИИ	
Действителен: с 02.08.2024 по 26.10.2025	

полное наименование должности		инициалы, фамилия
-------------------------------	--	-------------------

Земельный участок

вид объекта недвижимости

Лист № 2 раздела 4

Всего листов раздела 4: 4

Всего разделов: 8

Всего листов выписки: 24

21.10.2024г. № КУВИ-001/2024-259303724

Кадастровый номер:

29:22:000000:7362

План (чертеж, схема) части земельного участка

Учетный номер части: 29:22:000000:7362/2



Масштаб 1:500

Условные обозначения:

ДОКУМЕНТ ПОДПИСАН
ЭЛЕКТРОННОЙ ПОДПИСЬЮ

Сертификат: 009F0BDC181A023B64597F1E2579BEFB50

Владелец: ФЕДЕРАЛЬНАЯ СЛУЖБА ГОСУДАРСТВЕННОЙ

РЕГИСТРАЦИИ, КАДАСТРА И КАРТОГРАФИИ

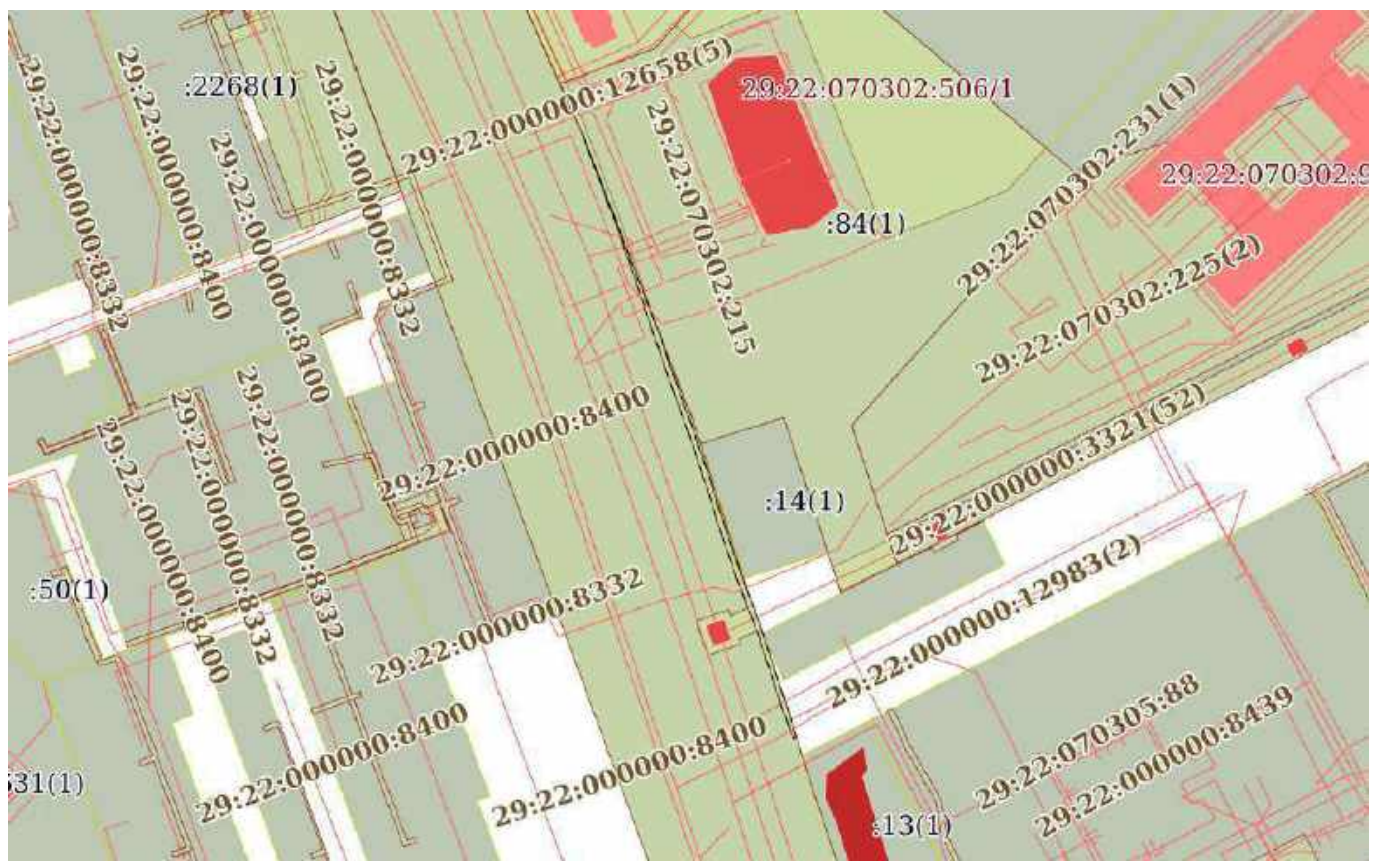
Действителен: с 02.08.2024 по 26.10.2025

полное наименование должности

инициалы, фамилия

Земельный участок вид объекта недвижимости			
Лист № 3 раздела 4	Всего листов раздела 4: 4	Всего разделов: 8	Всего листов выписки: 24
21.10.2024г. № КУВИ-001/2024-259303724			
Кадастровый номер:		29:22:000000:7362	

План (чертеж, схема) части земельного участка Учетный номер части: 29:22:000000:7362/3



Масштаб 1:3000 Условные обозначения:

<p>полное наименование должности</p>	 ДОКУМЕНТ ПОДПИСАН ЭЛЕКТРОННОЙ ПОДПИСЬЮ	<p>инициалы, фамилия</p>
	<p>Сертификат: 009F0BDC181A023B64597F1E2579BEFB50 Владелец: ФЕДЕРАЛЬНАЯ СЛУЖБА ГОСУДАРСТВЕННОЙ РЕГИСТРАЦИИ, КАДАСТРА И КАРТОГРАФИИ Действителен: с 02.08.2024 по 26.10.2025</p>	

Земельный участок

вид объекта недвижимости

Лист № 4 раздела 4

Всего листов раздела 4: 4

Всего разделов: 8

Всего листов выписки: 24

21.10.2024г. № КУВИ-001/2024-259303724

Кадастровый номер:

29:22:000000:7362

План (чертеж, схема) части земельного участка

Учетный номер части: 29:22:000000:7362/4



Масштаб 1:200

Условные обозначения:

ДОКУМЕНТ ПОДПИСАН
ЭЛЕКТРОННОЙ ПОДПИСЬЮ

Сертификат: 009F0BDC181A023B64597F1E2579BEFB50

Владелец: ФЕДЕРАЛЬНАЯ СЛУЖБА ГОСУДАРСТВЕННОЙ

РЕГИСТРАЦИИ, КАДАСТРА И КАРТОГРАФИИ

Действителен: с 02.08.2024 по 26.10.2025

полное наименование должности

инициалы, фамилия

Выписка из Единого государственного реестра недвижимости об объекте недвижимости
Сведения о частях земельного участка

Земельный участок			
вид объекта недвижимости			
Лист № 1 раздела 4.1	Всего листов раздела 4.1: 4	Всего разделов: 8	Всего листов выписки: 24
21.10.2024г. № КУВИ-001/2024-259303724			
Кадастровый номер:		29:22:000000:7362	

Учетный номер части	Площадь, м2	Содержание ограничения в использовании или ограничения права на объект недвижимости или обременения объекта недвижимости
1	2	3
29:22:000000:7362/1	51022	вид ограничения (обременения): ограничения прав на земельный участок, предусмотренные статьей 56 Земельного кодекса Российской Федерации; Срок действия: не установлен; реквизиты документа-основания: водный кодекс РФ от 03.06.2006 № 74-ФЗ выдан: Российская Федерация; постановление "О зонах затопления, подтопления" от 18.04.2014 № 360 выдан: Правительство Российской Федерации; приказ "Об определении границ зон затопления, подтопления в административных границах муниципального образования "город Архангельск", Архангельской области" от 01.10.2020 № 96 выдан: Двинско-Печорское бассейновое водное управление Федерального агентства водных ресурсов; Содержание ограничения (обременения): В границах зон затопления, подтопления, в соответствии с законодательством Российской Федерации о градостроительной деятельности отнесенных к зонам с особыми условиями использования территорий, запрещаются: 1) размещение новых населенных пунктов и строительство объектов капитального строительства без обеспечения инженерной защиты таких населенных пунктов и объектов от затопления, подтопления; 2) использование сточных вод в целях регулирования плодородия почв; 3) размещение кладбищ, скотомогильников, объектов размещения отходов производства и потребления, химических, взрывчатых, токсичных, отравляющих и ядовитых веществ, пунктов хранения и захоронения радиоактивных отходов; 4) осуществление авиационных мер по борьбе с вредными организмами. Водный Кодекс Российской Федерации (от 03.06.2006 г. № 74-ФЗ); Реестровый номер границы: 29:00-6.279; Вид объекта реестра границ: Зона с особыми условиями использования территории; Вид зоны по документу: Граница зоны подтопления муниципального образования «Город Архангельск» (территориальные округа Октябрьский, Ломоносовский, Майская Горка, Варавино-Фактория); Тип зоны: Иная зона с особыми условиями использования территории
29:22:000000:7362/2	114	вид ограничения (обременения): ограничения прав на земельный участок, предусмотренные статьей 56 Земельного кодекса Российской Федерации; Срок действия: не установлен; реквизиты документа-основания: постановление "О порядке установления охранных зон объектов электросетевого хозяйства и особых условий использования земельных участков, расположенных в границах таких зон" от 24.02.2009 № 160 выдан: Правительство Российской Федерации ; Содержание ограничения (обременения): Запрещается осуществлять любые действия, которые могут нарушить безопасную работу объектов электросетевого хозяйства, в том числе привести к их повреждению или уничтожению, и (или) повлечь причинение вреда жизни, здоровью граждан и имуществу физических или юридических лиц, а также повлечь нанесение экологического ущерба и



ДОКУМЕНТ ПОДПИСАН
ЭЛЕКТРОННОЙ ПОДПИСЬЮ

Сертификат: 009F0BDC181A023B64597F1E2579BEFB50

Владелец: ФЕДЕРАЛЬНАЯ СЛУЖБА ГОСУДАРСТВЕННОЙ
РЕГИСТРАЦИИ, КАДАСТРА И КАРТОГРАФИИ
Действителен: с 02.08.2024 по 26.10.2025

полное наименование должности

инициалы, фамилия

Земельный участок			
вид объекта недвижимости			
Лист № 2 раздела 4.1	Всего листов раздела 4.1: 4	Всего разделов: 8	Всего листов выписки: 24
21.10.2024г. № КУВИ-001/2024-259303724			
Кадастровый номер:		29:22:000000:7362	
		<p>возникновение пожаров, в том числе: а) набрасывать на провода и опоры воздушных линий электропередачи посторонние предметы, а также подниматься на опоры воздушных линий электропередачи; б) размещать любые объекты и предметы (материалы) в пределах созданных в соответствии с требованиями нормативно-технических документов проходов и подъездов для доступа к объектам электросетевого хозяйства, а также проводить любые работы и возводить сооружения, которые могут препятствовать доступу к объектам электросетевого хозяйства, без создания необходимых для такого доступа проходов и подъездов; в) находиться в пределах огороженной территории и помещениях распределительных устройств и подстанций, открывать двери и люки распределительных устройств и подстанций, производить переключения и подключения в электрических сетях (указанное требование не распространяется на работников, занятых выполнением разрешенных в установленном порядке работ), разводить огонь в пределах охранных зон вводных и распределительных устройств, подстанций, воздушных линий электропередачи, а также в охранных зонах кабельных линий электропередачи; г) размещать свалки; д) производить работы ударными механизмами, сбрасывать тяжести массой свыше 5 тонн, производить сброс и слив едких и коррозионных веществ и горюче-смазочных материалов (в охранных зонах подземных кабельных линий электропередачи); е) складировать или размещать хранилища любых, в том числе горюче-смазочных, материалов; ж) размещать детские и спортивные площадки, стадионы, рынки, торговые точки, полевые станы, загоны для скота, гаражи и стоянки всех видов машин и механизмов, проводить любые мероприятия, связанные с большим скоплением людей, не занятых выполнением разрешенных в установленном порядке работ (в охранных зонах воздушных линий электропередачи); з) использовать (запускать) любые летательные аппараты, в том числе воздушных змеев, спортивные модели летательных аппаратов (в охранных зонах воздушных линий электропередачи); и) бросать якоря с судов и осуществлять их проход с отданными якорями, цепями, лотами, волокушами и тралами (в охранных зонах подводных кабельных линий электропередачи); к) осуществлять проход судов с поднятыми стрелами кранов и других механизмов (в охранных зонах воздушных линий электропередачи). Ограничения использования объектов недвижимости предусмотрены "Правилами установления охранных зон объектов электросетевого хозяйства и особых условий использования земельных участков, расположенных в границах таких зон", утвержденными Постановлением Правительства Российской Федерации от 24.02.2009 г. № 160.; Реестровый номер границы: 29:22-6.979; Вид объекта реестра границ: Зона с особыми условиями использования территории; Вид зоны по документу: Зона с особыми условиями использования территории ВК ТП301-ТП302; ВК ТП306-ТП305; ВК ТП305-ТП304; ВК ТП304-ТП303; ВК ТП302-ТП303; ВК ПС5 -ТП301; ВК ТП301-ТП313; ВК ТП305-ТП309; Тип зоны: Охранная зона инженерных коммуникаций</p>	
29:22:000000:7362/3	424	<p>вид ограничения (обременения): ограничения прав на земельный участок, предусмотренные статьей 56 Земельного кодекса Российской Федерации; Срок действия: не установлен; реквизиты документа-основания: постановление "О порядке установления охранных зон объектов электросетевого хозяйства и особых условий использования земельных участков, расположенных в границах таких зон" от 24.02.2009 № 160 выдан: Правительство Российской Федерации ; Содержание</p>	



ДОКУМЕНТ ПОДПИСАН
ЭЛЕКТРОННОЙ ПОДПИСЬЮ

Сертификат: 009F0BDC181A023B64597F1E2579BEFB50

Владелец: ФЕДЕРАЛЬНАЯ СЛУЖБА ГОСУДАРСТВЕННОЙ

РЕГИСТРАЦИИ, КАДАСТРА И КАРТОГРАФИИ

Действителен: с 02.08.2024 по 26.10.2025

полное наименование должности

инициалы, фамилия

Земельный участок			
вид объекта недвижимости			
Лист № 3 раздела 4.1	Всего листов раздела 4.1: 4	Всего разделов: 8	Всего листов выписки: 24

21.10.2024г. № КУВИ-001/2024-259303724

Кадастровый номер:

29:22:000000:7362

		<p>ограничения (обременения): Запрещается осуществлять любые действия, которые могут нарушить безопасную работу объектов электросетевого хозяйства, в том числе привести к их повреждению или уничтожению, и (или) повлечь причинение вреда жизни, здоровью граждан и имуществу физических или юридических лиц, а также повлечь нанесение экологического ущерба и возникновение пожаров, в том числе: а) набрасывать на провода и опоры воздушных линий электропередачи посторонние предметы, а также подниматься на опоры воздушных линий электропередачи; б) размещать любые объекты и предметы (материалы) в пределах созданных в соответствии с требованиями нормативно-технических документов проходов и подъездов для доступа к объектам электросетевого хозяйства, а также проводить любые работы и возводить сооружения, которые могут препятствовать доступу к объектам электросетевого хозяйства, без создания необходимых для такого доступа проходов и подъездов; в) находиться в пределах огороженной территории и помещениях распределительных устройств и подстанций, открывать двери и люки распределительных устройств и подстанций, производить переключения и подключения в электрических сетях (указанное требование не распространяется на работников, занятых выполнением разрешенных в установленном порядке работ), разводить огонь в пределах охранных зон вводных и распределительных устройств, подстанций, воздушных линий электропередачи, а также в охранных зонах кабельных линий электропередачи; г) размещать свалки; д) производить работы ударными механизмами, сбрасывать тяжести массой свыше 5 тонн, производить сброс и слив едких и коррозионных веществ и горюче-смазочных материалов (в охранных зонах подземных кабельных линий электропередачи); е) складировать или размещать хранилища любых, в том числе горюче-смазочных, материалов; ж) размещать детские и спортивные площадки, стадионы, рынки, торговые точки, полевые станы, загоны для скота, гаражи и стоянки всех видов машин и механизмов, проводить любые мероприятия, связанные с большим скоплением людей, не занятых выполнением разрешенных в установленном порядке работ (в охранных зонах воздушных линий электропередачи); з) использовать (запускать) любые летательные аппараты, в том числе воздушных змеев, спортивные модели летательных аппаратов (в охранных зонах воздушных линий электропередачи); и) бросать якоря с судов и осуществлять их проход с отданными якорями, цепями, лотами, волокушами и тралами (в охранных зонах подводных кабельных линий электропередачи); к) осуществлять проход судов с поднятыми стрелами кранов и других механизмов (в охранных зонах воздушных линий электропередачи). Ограничения использования объектов недвижимости предусмотрены "Правилами установления охранных зон объектов электросетевого хозяйства и особых условий использования земельных участков, расположенных в границах таких зон", утвержденными Постановлением Правительства Российской Федерации от 24.02.2009 г. № 160.; Реестровый номер границы: 29:22-6.1033; Вид объекта реестра границ: Зона с особыми условиями использования территории; Вид зоны по документу: Зона с особыми условиями использования территории ВК ТП520-ТП383; ВК ТП520-ТП394; ВК ТП393-ТП394; Тип зоны: Охранная зона инженерных коммуникаций</p>
29:22:000000:7362/4	300	вид ограничения (обременения): ограничения прав на земельный участок, предусмотренные статьей 56 Земельного кодекса



ДОКУМЕНТ ПОДПИСАН
ЭЛЕКТРОННОЙ ПОДПИСЬЮ

Сертификат: 009F0BDC181A023B64597F1E2579BEFB50

Владелец: ФЕДЕРАЛЬНАЯ СЛУЖБА ГОСУДАРСТВЕННОЙ

РЕГИСТРАЦИИ, КАДАСТРА И КАРТОГРАФИИ

Действителен: с 02.08.2024 по 26.10.2025

полное наименование должности

инициалы, фамилия

Земельный участок			
вид объекта недвижимости			
Лист № 4 раздела 4.1	Всего листов раздела 4.1: 4	Всего разделов: 8	Всего листов выписки: 24

21.10.2024г. № КУВИ-001/2024-259303724

Кадастровый номер:

29:22:000000:7362

Российской Федерации; Срок действия: не установлен; реквизиты документа-основания: приказ "О Типовых правилах охраны коммунальных тепловых сетей" от 17.08.1992 № 197 выдан: Министерство архитектуры, строительства и жилищно-коммунального хозяйства Российской Федерации; Содержание ограничения (обременения): Содержание ограничений: Ограничения использования объектов недвижимости предусмотрены Приказом МИНИСТЕРСТВО АРХИТЕКТУРЫ, СТРОИТЕЛЬСТВА И ЖИЛИЩНО-КОММУНАЛЬНОГО ХОЗЯЙСТВА РОССИЙСКОЙ ФЕДЕРАЦИИ от 17 августа 1992 г. N 197 "О ТИПОВЫХ ПРАВИЛАХ ОХРАНЫ КОММУНАЛЬНЫХ ТЕПЛОВЫХ СЕТЕЙ". п.ктами 5-6. п.5.В пределах охранных зон тепловых сетей не допускается производить действия, которые могут повлечь нарушения в нормальной работе тепловых сетей, их повреждение, несчастные случаи, или препятствующие ремонту: размещать автозаправочные станции, хранилища горюче-смазочных материалов, складировать агрессивные химические материалы; загромождать подходы и подъезды к объектам и сооружениям тепловых сетей, складировать тяжелые и громоздкие материалы, возводить временные строения и заборы; устраивать спортивные и игровые площадки, неорганизованные рынки, остановочные пункты общественного транспорта, стоянки всех видов машин и механизмов, гаражи, огороды и т.п.; устраивать всякого рода свалки, разжигать костры, сжигать бытовой мусор или промышленные отходы; производить работы ударными механизмами, производить сброс и слив едких и коррозионно-активных веществ и горюче-смазочных материалов; проникать в помещения павильонов, центральных и индивидуальных тепловых пунктов посторонним лицам; открывать, снимать, засыпать люки камер тепловых сетей; сбрасывать в камеры мусор, отходы, снег и т.д.; снимать покровный металлический слой тепловой изоляции; разрушать тепловую изоляцию; ходить по трубопроводам надземной прокладки (переход через трубы разрешается только по специальным переходным мостикам); занимать подвалы зданий, особенно имеющих опасность затопления, в которых проложены тепловые сети или оборудованы тепловые вводы под мастерские, склады, для иных целей; тепловые вводы в здания должны быть загерметизированы. п.6.В пределах территории охранных зон тепловых сетей без письменного согласия предприятий и организаций, в ведении которых находятся эти сети, запрещается: производить строительство, капитальный ремонт, реконструкцию или снос любых зданий и сооружений; производить земляные работы, планировку грунта, посадку деревьев и кустарников, устраивать монументальные клумбы; производить погрузочно-разгрузочные работы, а также работы, связанные с разбиванием грунта и дорожных покрытий; сооружать переезды и переходы через трубопроводы тепловых сетей. Зона установлена бессрочно. ; Реестровый номер границы: 29:00-6.376; Вид объекта реестра границ: Зона с особыми условиями использования территории; Вид зоны по документу: Зона с особыми условиями использования территории "Охранная зона объекта "тепловые трассы г. Архангельска "ОАО" Архэнерго""; Тип зоны: Охранная зона инженерных коммуникаций



ДОКУМЕНТ ПОДПИСАН
ЭЛЕКТРОННОЙ ПОДПИСЬЮ

Сертификат: 009F0BDC181A023B64597F1E2579BEFB50

Владелец: ФЕДЕРАЛЬНАЯ СЛУЖБА ГОСУДАРСТВЕННОЙ

РЕГИСТРАЦИИ, КАДАСТРА И КАРТОГРАФИИ

Действителен: с 02.08.2024 по 26.10.2025

полное наименование должности

инициалы, фамилия

Выписка из Единого государственного реестра недвижимости об объекте недвижимости

Сведения о частях земельного участка

Земельный участок			
вид объекта недвижимости			

Лист № 1 раздела 4.2	Всего листов раздела 4.2: 5	Всего разделов: 8	Всего листов выписки: 24
----------------------	-----------------------------	-------------------	--------------------------

21.10.2024г. № КУВИ-001/2024-259303724

Кадастровый номер: 29:22:000000:7362

Сведения о характерных точках границы части (частей) земельного участка				
Учетный номер части: 29:22:000000:7362/1				
Система координат				

Номер точки	Координаты, м		Описание закрепления на местности	Средняя квадратичная погрешность определения координат характерных точек границ земельного участка, м
	X	Y		
1	2	3	4	5
1	648538.14	2527185.78	-	-
2	648444.51	2527227.63	-	-
3	648329.47	2527271.94	-	-
4	648321.72	2527274.44	-	-
5	648267.25	2527291.79	-	-
6	648244.77	2527299.77	-	-
7	648200.56	2527314.18	-	-
8	648196.49	2527315	-	-
9	648132.09	2527336.38	-	0.1
10	647996.73	2527380.45	-	0.1
11	647969.61	2527399.04	-	0.1
12	647960.14	2527389.09	-	0.1
13	647955.38	2527392.95	-	0.1
14	647953.45	2527393.63	-	0.1
15	647942.07	2527405.53	-	0.1
16	647936.1	2527409.52	-	0.1
17	647923.46	2527420.91	-	0.1
18	647905.7	2527439.37	-	0.1
19	647907.7	2527441.69	-	0.1
20	647880.48	2527461.17	-	0.1
21	647872.11	2527467.07	-	0.1



ДОКУМЕНТ ПОДПИСАН
ЭЛЕКТРОННОЙ ПОДПИСЬЮ

Сертификат: 009F0BDC181A023B64597F1E2579BEFB50

Владелец: ФЕДЕРАЛЬНАЯ СЛУЖБА ГОСУДАРСТВЕННОЙ

РЕГИСТРАЦИИ, КАДАСТРА И КАРТОГРАФИИ

Действителен: с 02.08.2024 по 26.10.2025

полное наименование должности

инициалы, фамилия

Земельный участок

вид объекта недвижимости

Лист № 2 раздела 4.2

Всего листов раздела 4.2: 5

Всего разделов: 8

Всего листов выписки: 24

21.10.2024г. № КУВИ-001/2024-259303724

Кадастровый номер:

29:22:000000:7362

1	2	3	4	5
22	647846.28	2527436.68	-	0.1
23	647830.54	2527420.75	-	0.1
24	647842.03	2527413.88	-	0.1
25	647861.4	2527399.53	-	0.1
26	647969.43	2527326.22	-	0.1
27	647980.4	2527324.5	-	0.1
28	648099.22	2527285.14	-	-
29	648095.98	2527275.43	-	-
30	648099.61	2527273.33	-	-
31	648257.36	2527215.62	-	-
32	648386.56	2527167.85	-	-
33	648391.15	2527165.96	-	-
34	648414.96	2527157.13	-	-
35	648423.22	2527154.29	-	-
36	648542.93	2527109.99	-	-
1	648538.14	2527185.78	-	-



ДОКУМЕНТ ПОДПИСАН
ЭЛЕКТРОННОЙ ПОДПИСЬЮ

Сертификат: 009F0BDC181A023B64597F1E2579BEFB50

Владелец: ФЕДЕРАЛЬНАЯ СЛУЖБА ГОСУДАРСТВЕННОЙ

РЕГИСТРАЦИИ, КАДАСТРА И КАРТОГРАФИИ

Действителен: с 02.08.2024 по 26.10.2025

полное наименование должности

инициалы, фамилия

Земельный участок

вид объекта недвижимости

Лист № 3 раздела 4.2

Всего листов раздела 4.2: 5

Всего разделов: 8

Всего листов выписки: 24

21.10.2024г. № КУВИ-001/2024-259303724

Кадастровый номер:

29:22:000000:7362

Сведения о характерных точках границы части (частей) земельного участка

Учетный номер части: 29:22:000000:7362/2

Система координат

Номер точки	Координаты, м		Описание закрепления на местности	Средняя квадратичная погрешность определения координат характерных точек границ земельного участка, м
	X	Y		
1	2	3	4	5
1	648429.14	2527152.1	-	-
2	648431.31	2527158.62	-	-
3	648387.45	2527174.84	-	-
4	648384.9	2527168.46	-	-
5	648386.56	2527167.85	-	-
6	648386.8	2527167.75	-	-
7	648388.6	2527172.25	-	-
8	648428.78	2527157.41	-	-
9	648427.25	2527152.8	-	-
1	648429.14	2527152.1	-	-



ДОКУМЕНТ ПОДПИСАН
ЭЛЕКТРОННОЙ ПОДПИСЬЮ

Сертификат: 009F0BDC181A023B64597F1E2579BEFB50

Владелец: ФЕДЕРАЛЬНАЯ СЛУЖБА ГОСУДАРСТВЕННОЙ

РЕГИСТРАЦИИ, КАДАСТРА И КАРТОГРАФИИ

Действителен: с 02.08.2024 по 26.10.2025

полное наименование должности

инициалы, фамилия

Земельный участок			
вид объекта недвижимости			
Лист № 4 раздела 4.2	Всего листов раздела 4.2: 5	Всего разделов: 8	Всего листов выписки: 24

21.10.2024г. № КУВИ-001/2024-259303724

Кадастровый номер:

29:22:000000:7362

Сведения о характерных точках границы части (частей) земельного участка

Учетный номер части: 29:22:000000:7362/3

Система координат

Номер точки	Координаты, м		Описание закрепления на местности	Средняя квадратичная погрешность определения координат характерных точек границ земельного участка, м
	X	Y		
1	2	3	4	5
1	648446.12	2527226.91	-	-
2	648444.51	2527227.63	-	-
3	648366.73	2527257.59	-	-
4	648353.05	2527262.21	-	-
5	648327.44	2527271.41	-	-
6	648311.02	2527277.03	-	-
7	648282.85	2527285.99	-	-
8	648266.51	2527291.72	-	-
9	648254.57	2527296.29	-	-
10	648244.77	2527299.77	-	-
11	648203.8	2527313.12	-	-
12	648203.1	2527311.9	-	-
13	648208.7	2527309.67	-	-
14	648216.25	2527307	-	-
15	648243.99	2527298.03	-	-
16	648265.78	2527289.69	-	-
17	648282.18	2527283.94	-	-
18	648310.34	2527274.98	-	-
19	648326.74	2527269.37	-	-
20	648352.36	2527260.17	-	-
21	648388.58	2527247.93	-	-
22	648410.29	2527240.38	-	-
23	648433.46	2527231.71	-	-
1	648446.12	2527226.91	-	-



ДОКУМЕНТ ПОДПИСАН
ЭЛЕКТРОННОЙ ПОДПИСЬЮ

Сертификат: 009F0BDC181A023B64597F1E2579BEFB50

Владелец: ФЕДЕРАЛЬНАЯ СЛУЖБА ГОСУДАРСТВЕННОЙ

РЕГИСТРАЦИИ, КАДАСТРА И КАРТОГРАФИИ

Действителен: с 02.08.2024 по 26.10.2025

полное наименование должности

инициалы, фамилия

Земельный участок

вид объекта недвижимости

Лист № 5 раздела 4.2

Всего листов раздела 4.2: 5

Всего разделов: 8

Всего листов выписки: 24

21.10.2024г. № КУВИ-001/2024-259303724

Кадастровый номер:

29:22:000000:7362

Сведения о характерных точках границы части (частей) земельного участка

Учетный номер части: 29:22:000000:7362/4

Система координат

Номер точки	Координаты, м		Описание закрепления на местности	Средняя квадратичная погрешность определения координат характерных точек границ земельного участка, м
	X	Y		
1	2	3	4	5
1	648256.71	2527295.53	-	-
2	648247.24	2527298.89	-	-
3	648242.94	2527289.9	-	-
4	648241.06	2527290.56	-	-
5	648236.54	2527277.58	-	-
6	648250.36	2527272.77	-	-
7	648254.87	2527285.75	-	-
8	648252.44	2527286.6	-	-
9	648256.71	2527295.53	-	-



ДОКУМЕНТ ПОДПИСАН
ЭЛЕКТРОННОЙ ПОДПИСЬЮ

Сертификат: 009F0BDC181A023B64597F1E2579BEFB50

Владелец: ФЕДЕРАЛЬНАЯ СЛУЖБА ГОСУДАРСТВЕННОЙ

РЕГИСТРАЦИИ, КАДАСТРА И КАРТОГРАФИИ

Действителен: с 02.08.2024 по 26.10.2025

полное наименование должности

инициалы, фамилия

Филиал публично-правовой компании "Роскадастр" по Архангельской области и Ненецкому автономному округу
полное наименование органа регистрации прав

Выписка из Единого государственного реестра недвижимости об объекте недвижимости

Сведения о характеристиках объекта недвижимости

На основании запроса от 21.10.2024, поступившего на рассмотрение 21.10.2024, сообщаем, что согласно записям Единого государственного реестра недвижимости:

Раздел 1 Лист 1

Земельный участок	
вид объекта недвижимости	
Лист № 1 раздела 1	Всего листов раздела 1: 3
	Всего разделов: 8
	Всего листов выписки: 25
21.10.2024г. № КУВИ-001/2024-259303610	
Кадастровый номер:	29:22:000000:7381
Номер кадастрового квартала:	29:22:000000
Дата присвоения кадастрового номера:	11.06.2013
Ранее присвоенный государственный учетный номер:	данные отсутствуют
Местоположение:	Местоположение установлено относительно ориентира, расположенного за пределами участка. Почтовый адрес ориентира: Архангельская обл., г. Архангельск, территориальный округ Варавино-Фактория.
Площадь:	23232 +/- 53
Кадастровая стоимость, руб.:	5893261.44
Кадастровые номера расположенных в пределах земельного участка объектов недвижимости:	29:22:000000:7885, 29:22:000000:8071, 29:22:000000:8128, 29:22:000000:8237, 29:22:000000:8251, 29:22:000000:8319, 29:22:000000:8322, 29:22:000000:8332, 29:22:000000:8400, 29:22:070301:1229, 29:22:000000:3321, 29:22:000000:12982, 29:22:000000:12959, 29:22:070301:585
Кадастровые номера объектов недвижимости, из которых образован объект недвижимости:	данные отсутствуют
Кадастровые номера образованных объектов недвижимости:	данные отсутствуют
Категория земель:	Земли населенных пунктов
Виды разрешенного использования:	Для размещения автомобильной дороги по ул. Воронина на участке от ул. Папанина до ул. Никитова
Сведения о кадастровом инженере:	Липей Алена Ивановна, дата завершения кадастровых работ: 16.05.2013
Сведения о лесах, водных объектах и об иных природных объектах, расположенных в пределах земельного участка:	данные отсутствуют
Сведения о том, что земельный участок полностью расположен в границах зоны с особыми условиями использования территории, территории объекта культурного наследия, публичного сервитута:	данные отсутствуют



ДОКУМЕНТ ПОДПИСАН
ЭЛЕКТРОННОЙ ПОДПИСЬЮ

Сертификат: 009F0BDC181A023B64597F1E2579BEFB50

Владелец: ФЕДЕРАЛЬНАЯ СЛУЖБА ГОСУДАРСТВЕННОЙ

РЕГИСТРАЦИИ, КАДАСТРА И КАРТОГРАФИИ

Действителен: с 02.08.2024 по 26.10.2025

полное наименование должности

инициалы, фамилия

Земельный участок			
вид объекта недвижимости			
Лист № 2 раздела 1	Всего листов раздела 1: 3	Всего разделов: 8	Всего листов выписки: 25
21.10.2024г. № КУВИ-001/2024-259303610			
Кадастровый номер:		29:22:000000:7381	
Сведения о том, что земельный участок расположен в границах особой экономической зоны, территории опережающего развития, зоны территориального развития в Российской Федерации, игорной зоны:	данные отсутствуют		
Сведения о том, что земельный участок расположен в границах особо охраняемой природной территории, Байкальской природной территории и ее экологических зон, лесопарковом зеленом поясе, охотничьего угодья, лесничества:	данные отсутствуют		
Сведения о расположении земельного участка и (или) расположенного на нем объекта недвижимости в границах территории, в отношении которой принято решение о резервировании земель для государственных или муниципальных нужд:	данные отсутствуют		
Сведения о результатах проведения государственного земельного надзора:	данные отсутствуют		
Сведения о расположении земельного участка в границах территории, в отношении которой утвержден проект межевания территории:	данные отсутствуют		
Условный номер земельного участка:	данные отсутствуют		
Сведения о принятии акта и (или) заключении договора, предусматривающих предоставление в соответствии с земельным законодательством исполнительным органом государственным органом власти или органом местного самоуправления, находящегося в государственной или муниципальной собственности земельного участка для строительства наемного дома социального использования или наемного дома коммерческого использования:	данные отсутствуют		
Сведения о том, что земельный участок или земельные участки образованы на основании решения об изъятии земельного участка и (или) расположенного на нем объекта недвижимости для государственных или муниципальных нужд:	данные отсутствуют		
Сведения о том, что земельный участок образован из земель или земельного участка, государственная собственность на которые не разграничена:	данные отсутствуют		



ДОКУМЕНТ ПОДПИСАН
ЭЛЕКТРОННОЙ ПОДПИСЬЮ

Сертификат: 009F0BDC181A023B64597F1E2579BEFB50

Владелец: ФЕДЕРАЛЬНАЯ СЛУЖБА ГОСУДАРСТВЕННОЙ

РЕГИСТРАЦИИ, КАДАСТРА И КАРТОГРАФИИ

Действителен: с 02.08.2024 по 26.10.2025

полное наименование должности

инициалы, фамилия

Земельный участок			
вид объекта недвижимости			
Лист № 3 раздела 1	Всего листов раздела 1: 3	Всего разделов: 8	Всего листов выписки: 25
21.10.2024г. № КУВИ-001/2024-259303610			
Кадастровый номер:		29:22:000000:7381	
Сведения о наличии земельного спора о местоположении границ земельных участков:		данные отсутствуют	
Статус записи об объекте недвижимости:		Сведения об объекте недвижимости имеют статус "актуальные"	
Особые отметки:		<p>Для данного земельного участка обеспечен доступ посредством земельного участка (земельных участков) с кадастровым номером (кадастровыми номерами): Земли общего пользования. Сведения об ограничениях права на объект недвижимости, обременениях данного объекта, не зарегистрированных в реестре прав, ограничений прав и обременений недвижимого имущества: вид ограничения (обременения): ограничения прав на земельный участок, предусмотренные статьей 56 Земельного кодекса Российской Федерации; срок действия: с 25.06.2021; реквизиты документа-основания: постановление "О порядке установления охранных зон объектов электросетевого хозяйства и особых условий использования земельных участков, расположенных в границах таких зон" от 24.02.2009 № 160 выдан: Правительство РФ. вид ограничения (обременения): ограничения прав на земельный участок, предусмотренные статьей 56 Земельного кодекса Российской Федерации; срок действия: с 28.06.2021; реквизиты документа-основания: постановление "О порядке установления охранных зон объектов электросетевого хозяйства и особых условий использования земельных участков, расположенных в границах таких зон" от 24.02.2009 № 160 выдан: Правительство Российской Федерации . вид ограничения (обременения): ограничения прав на земельный участок, предусмотренные статьей 56 Земельного кодекса Российской Федерации; срок действия: с 06.07.2021; реквизиты документа-основания: постановление "О порядке установления охранных зон объектов электросетевого хозяйства и особых условий использования земельных участков, расположенных в границах таких зон" от 24.02.2009 № 160 выдан: Правительство Российской Федерации . вид ограничения (обременения): ограничения прав на земельный участок, предусмотренные статьей 56 Земельного кодекса Российской Федерации; срок действия: с 25.01.2023; реквизиты документа-основания: приказ "О Типовых правилах охраны коммунальных тепловых сетей" от 17.08.1992 № 197 выдан: Министерство архитектуры, строительства и жилищно-коммунального хозяйства Российской Федерации. вид ограничения (обременения): публичный сервитут; срок действия: с 23.07.2024; реквизиты документа-основания: постановление "Об установлении публичного сервитута" от 13.05.2024 № 780 выдан: Администрация городского округа "Город Архангельск".</p>	
Получатель выписки:		Демин Александр Анатольевич	



ДОКУМЕНТ ПОДПИСАН
ЭЛЕКТРОННОЙ ПОДПИСЬЮ

Сертификат: 009F0BDC181A023B64597F1E2579BEFB50

Владелец: ФЕДЕРАЛЬНАЯ СЛУЖБА ГОСУДАРСТВЕННОЙ

РЕГИСТРАЦИИ, КАДАСТРА И КАРТОГРАФИИ

Действителен: с 02.08.2024 по 26.10.2025

полное наименование должности

инициалы, фамилия

Выписка из Единого государственного реестра недвижимости об объекте недвижимости
Сведения о зарегистрированных правах

Земельный участок			
вид объекта недвижимости			
Лист № 1 раздела 2	Всего листов раздела 2: 2	Всего разделов: 8	Всего листов выписки: 25
21.10.2024г. № КУВИ-001/2024-259303610			
Кадастровый номер:		29:22:000000:7381	
1	Правообладатель (правообладатели):	1.1	Городской округ "Город Архангельск"
	Сведения о возможности предоставления третьим лицам персональных данных физического лица:	1.1.1	данные отсутствуют
2	Вид, номер, дата и время государственной регистрации права:	2.1	Собственность 29:22:000000:7381-29/188/2022-1 31.03.2022 18:07:05
3	Сведения об осуществлении государственной регистрации сделки, права без необходимого в силу закона согласия третьего лица, органа:	3.1	данные отсутствуют
4	Ограничение прав и обременение объекта недвижимости:	не зарегистрировано	
5	Договоры участия в долевом строительстве:	не зарегистрировано	
6	Заявленные в судебном порядке права требования:	данные отсутствуют	
7	Сведения о возможности предоставления третьим лицам персональных данных физического лица	данные отсутствуют	
8	Сведения о возражении в отношении зарегистрированного права:	данные отсутствуют	
9	Сведения о наличии решения об изъятии объекта недвижимости для государственных и муниципальных нужд:	данные отсутствуют	
10	Сведения о невозможности государственной регистрации без личного участия правообладателя или его законного представителя:	данные отсутствуют	
11	Правопритязания и сведения о наличии поступивших, но не рассмотренных заявлений о проведении государственной регистрации права (перехода, прекращения права), ограничения права или обременения объекта недвижимости, сделки в отношении объекта недвижимости:	отсутствуют	



ДОКУМЕНТ ПОДПИСАН
ЭЛЕКТРОННОЙ ПОДПИСЬЮ

Сертификат: 009F0BDC181A023B64597F1E2579BEFB50

Владелец: ФЕДЕРАЛЬНАЯ СЛУЖБА ГОСУДАРСТВЕННОЙ
РЕГИСТРАЦИИ, КАДАСТРА И КАРТОГРАФИИ
Действителен: с 02.08.2024 по 26.10.2025

полное наименование должности

инициалы, фамилия

Земельный участок			
вид объекта недвижимости			
Лист № 2 раздела 2	Всего листов раздела 2: 2	Всего разделов: 8	Всего листов выписки: 25
21.10.2024г. № КУВИ-001/2024-259303610			
Кадастровый номер:		29:22:000000:7381	
11	Сведения о невозможности государственной регистрации перехода, прекращения, ограничения права на земельный участок из земель сельскохозяйственного назначения:	данные отсутствуют	

полное наименование должности	 ДОКУМЕНТ ПОДПИСАН ЭЛЕКТРОННОЙ ПОДПИСЬЮ Сертификат: 009F0BDC181A023B64597F1E2579BEFB50 Владелец: ФЕДЕРАЛЬНАЯ СЛУЖБА ГОСУДАРСТВЕННОЙ РЕГИСТРАЦИИ, КАДАСТРА И КАРТОГРАФИИ Действителен: с 02.08.2024 по 26.10.2025	инициалы, фамилия
-------------------------------	---	-------------------

Выписка из Единого государственного реестра недвижимости об объекте недвижимости
 Описание местоположения земельного участка

Земельный участок			
вид объекта недвижимости			
Лист № 1 раздела 3	Всего листов раздела 3: 1	Всего разделов: 8	Всего листов выписки: 25
21.10.2024г. № КУВИ-001/2024-259303610			
Кадастровый номер:		29:22:000000:7381	

План (чертеж, схема) земельного участка



Масштаб 1:3000

Условные обозначения:



ДОКУМЕНТ ПОДПИСАН
 ЭЛЕКТРОННОЙ ПОДПИСЬЮ

Сертификат: 009F0BDC181A023B64597F1E2579BEFB50

Владелец: ФЕДЕРАЛЬНАЯ СЛУЖБА ГОСУДАРСТВЕННОЙ
 РЕГИСТРАЦИИ, КАДАСТРА И КАРТОГРАФИИ
 Действителен: с 02.08.2024 по 26.10.2025

полное наименование должности

инициалы, фамилия

Выписка из Единого государственного реестра недвижимости об объекте недвижимости

Описание местоположения земельного участка

Земельный участок			
вид объекта недвижимости			
Лист № 1 раздела 3.1	Всего листов раздела 3.1: 2	Всего разделов: 8	Всего листов выписки: 25
21.10.2024г. № КУВИ-001/2024-259303610			
Кадастровый номер:		29:22:000000:7381	

Описание местоположения границ земельного участка							
№ п/п	Номер точки		Дирекционный угол	Горизонтальное проложение, м	Описание закрепления на местности	Кадастровые номера смежных участков	Сведения об адресах правообладателей смежных земельных участков
	начальная	конечная					
1	2	3	4	5	6	7	8
1	1.1.1	1.1.2	43°28.6`	19.69	данные отсутствуют	29:22:000000:7858(1)	адрес отсутствует
2	1.1.2	1.1.3	41°39.8`	40.45	данные отсутствуют	29:22:000000:7858(1)	адрес отсутствует
3	1.1.3	1.1.4	133°23.5`	9.58	данные отсутствуют	29:22:000000:7858(1)	адрес отсутствует
4	1.1.4	1.1.5	133°21.4`	185.57	данные отсутствуют	29:22:070301:11(1)	адрес отсутствует
5	1.1.5	1.1.6	133°21.9`	111.76	данные отсутствуют	данные отсутствуют	данные отсутствуют
6	1.1.6	1.1.7	131°57.6`	34.8	данные отсутствуют	данные отсутствуют	данные отсутствуют
7	1.1.7	1.1.8	221°34.5`	4.85	данные отсутствуют	29:22:070301:22(1)	данные отсутствуют
8	1.1.8	1.1.9	133°9.1`	8.99	данные отсутствуют	29:22:070301:22(1)	данные отсутствуют
9	1.1.9	1.1.10	41°32.9`	5.05	данные отсутствуют	29:22:070301:22(1)	данные отсутствуют
10	1.1.10	1.1.11	133°40.3`	38.45	данные отсутствуют	данные отсутствуют	данные отсутствуют
11	1.1.11	1.1.12	223°52.1`	37.59	данные отсутствуют	29:22:000000:7362(1)	данные отсутствуют
12	1.1.12	1.1.13	222°56.8`	21.31	данные отсутствуют	29:22:000000:7362(1)	данные отсутствуют
13	1.1.13	1.1.14	311°59.7`	31.97	данные отсутствуют	29:22:070206:52(1)	адрес отсутствует; обл Архангельская, г Архангельск, ул Воронина, д 39, кв 173; Архангельская область, г.Архангельск, ул.Воронина, д.39, кв.128
14	1.1.14	1.1.15	309°56.2`	11.22	данные отсутствуют	29:22:070206:2343(1)	данные отсутствуют
15	1.1.15	1.1.16	309°52.9`	8.8	данные отсутствуют	29:22:070202:1265(1)	данные отсутствуют
16	1.1.16	1.1.17	313°21.4`	89.05	данные отсутствуют	29:22:070202:58(1)	адрес отсутствует; Архангельская область, г. Архангельск, ул. Воронина, д. 41, кв. 46; обл. Архангельская, г. Архангельск, ул. Воронина, д. 41, кв. 56
17	1.1.17	1.1.18	313°24.4`	5.85	данные отсутствуют	данные отсутствуют	данные отсутствуют



ДОКУМЕНТ ПОДПИСАН
ЭЛЕКТРОННОЙ ПОДПИСЬЮ

Сертификат: 009F0BDC181A023B64597F1E2579BEFB50

Владелец: ФЕДЕРАЛЬНАЯ СЛУЖБА ГОСУДАРСТВЕННОЙ
РЕГИСТРАЦИИ, КАДАСТРА И КАРТОГРАФИИ
Действителен: с 02.08.2024 по 26.10.2025

полное наименование должности

инициалы, фамилия

Земельный участок							
вид объекта недвижимости							
Лист № 2 раздела 3.1		Всего листов раздела 3.1: 2		Всего разделов: 8		Всего листов выписки: 25	
21.10.2024г. № КУВИ-001/2024-259303610							
Кадастровый номер:				29:22:000000:7381			
1	2	3	4	5	6	7	8
18	1.1.18	1.1.19	313°21.2`	24.37	данные отсутствуют	29:22:070202:61(1)	адрес отсутствует; Архангельская область, г.Архангельск, ул.Воронина, д.43, кв.53; Архангельская область, г.Архангельск, ул.Воронина, д.43, кв.9
19	1.1.19	1.1.20	43°15.2`	2.32	данные отсутствуют	29:22:070202:61(1)	адрес отсутствует; Архангельская область, г.Архангельск, ул.Воронина, д.43, кв.53; Архангельская область, г.Архангельск, ул.Воронина, д.43, кв.9
20	1.1.20	1.1.21	313°44.9`	4.21	данные отсутствуют	29:22:070202:61(1)	адрес отсутствует; Архангельская область, г.Архангельск, ул.Воронина, д.43, кв.53; Архангельская область, г.Архангельск, ул.Воронина, д.43, кв.9
21	1.1.21	1.1.22	223°37.2`	2.35	данные отсутствуют	29:22:070202:61(1)	адрес отсутствует; Архангельская область, г.Архангельск, ул.Воронина, д.43, кв.53; Архангельская область, г.Архангельск, ул.Воронина, д.43, кв.9
22	1.1.22	1.1.23	313°21.5`	53.82	данные отсутствуют	29:22:070202:61(1)	адрес отсутствует; Архангельская область, г.Архангельск, ул.Воронина, д.43, кв.53; Архангельская область, г.Архангельск, ул.Воронина, д.43, кв.9
23	1.1.23	1.1.24	313°22.2`	10.19	данные отсутствуют	данные отсутствуют	данные отсутствуют
24	1.1.24	1.1.25	313°21.5`	139.24	данные отсутствуют	29:22:070202:57(1)	адрес отсутствует; Архангельская обл, г. Архангельск, ул. Воронина, д. 45, кв. 158; г. Москва, пр-д Неманский, д. 3, кв. 75; г. Москва, пр-д Неманский, д. 3, кв. 75; г. Архангельск, ул. Воскресенская, д. 102, кв. 27; обл Архангельская, г. Архангельск, ул. Воронина, д. 45, кв. 133; Архангельская область, г.Архангельск, ул.Холмогорская, д.16, корп.1, кв.42
25	1.1.25	1.1.1	312°33.2`	9.11	данные отсутствуют	29:22:000000:7858(1)	адрес отсутствует



ДОКУМЕНТ ПОДПИСАН
ЭЛЕКТРОННОЙ ПОДПИСЬЮ

Сертификат: 009F0BDC181A023B64597F1E2579BEFB50

Владелец: ФЕДЕРАЛЬНАЯ СЛУЖБА ГОСУДАРСТВЕННОЙ
РЕГИСТРАЦИИ, КАДАСТРА И КАРТОГРАФИИ
Действителен: с 02.08.2024 по 26.10.2025

ПОЛНОЕ НАИМЕНОВАНИЕ ДОЛЖНОСТИ

ИНИЦИАЛЫ, ФАМИЛИЯ

Выписка из Единого государственного реестра недвижимости об объекте недвижимости

Описание местоположения земельного участка

Земельный участок			
вид объекта недвижимости			

Лист № 1 раздела 3.2	Всего листов раздела 3.2: 2	Всего разделов: 8	Всего листов выписки: 25
----------------------	-----------------------------	-------------------	--------------------------

21.10.2024г. № КУВИ-001/2024-259303610

Кадастровый номер: 29:22:000000:7381

Сведения о характерных точках границы земельного участка

Система координат МСК-29 зона 2

Номер точки	Координаты, м		Описание закрепления на местности	Средняя квадратичная погрешность определения координат характерных точек границ земельного участка, м
	X	Y		
1	2	3	4	5
1	648896.53	2526737.45	-	0.1
2	648910.82	2526751	-	0.1
3	648941.04	2526777.89	-	0.1
4	648934.46	2526784.85	-	0.1
5	648807.06	2526919.78	-	0.1
6	648730.32	2527001.03	-	0.1
7	648707.05	2527026.91	-	0.1
8	648703.42	2527023.69	-	0.1
9	648697.27	2527030.25	-	0.1
10	648701.05	2527033.6	-	0.1
11	648674.5	2527061.41	-	0.1
12	648647.4	2527035.36	-	0.1
13	648631.8	2527020.84	-	0.1
14	648653.19	2526997.08	-	0.1
15	648660.39	2526988.48	-	0.1
16	648666.03	2526981.73	-	0.1
17	648727.17	2526916.98	-	0.1
18	648731.19	2526912.73	-	0.1
19	648747.92	2526895.01	-	0.1
20	648749.61	2526896.6	-	0.1
21	648752.52	2526893.56	-	0.1
22	648750.82	2526891.94	-	0.1



ДОКУМЕНТ ПОДПИСАН
ЭЛЕКТРОННОЙ ПОДПИСЬЮ

Сертификат: 009F0BDC181A023B64597F1E2579BEFB50

Владелец: ФЕДЕРАЛЬНАЯ СЛУЖБА ГОСУДАРСТВЕННОЙ

РЕГИСТРАЦИИ, КАДАСТРА И КАРТОГРАФИИ

Действителен: с 02.08.2024 по 26.10.2025

полное наименование должности

инициалы, фамилия

Земельный участок

вид объекта недвижимости

Лист № 2 раздела 3.2

Всего листов раздела 3.2: 2

Всего разделов: 8

Всего листов выписки: 25

21.10.2024г. № КУВИ-001/2024-259303610

Кадастровый номер:

29:22:000000:7381

1	2	3	4	5
23	648787.77	2526852.81	-	0.1
24	648794.77	2526845.4	-	0.1
25	648890.37	2526744.16	-	0.1
1	648896.53	2526737.45	-	0.1



ДОКУМЕНТ ПОДПИСАН
ЭЛЕКТРОННОЙ ПОДПИСЬЮ

Сертификат: 009F0BDC181A023B64597F1E2579BEFB50

Владелец: ФЕДЕРАЛЬНАЯ СЛУЖБА ГОСУДАРСТВЕННОЙ

РЕГИСТРАЦИИ, КАДАСТРА И КАРТОГРАФИИ

Действителен: с 02.08.2024 по 26.10.2025

полное наименование должности

инициалы, фамилия


Выписка из Единого государственного реестра недвижимости об объекте недвижимости
Сведения о частях земельного участка

Земельный участок			
вид объекта недвижимости			
Лист № 1 раздела 4	Всего листов раздела 4: 5	Всего разделов: 8	Всего листов выписки: 25
21.10.2024г. № КУВИ-001/2024-259303610			
Кадастровый номер:		29:22:000000:7381	

План (чертеж, схема) части земельного участка Учетный номер части: 29:22:000000:7381/1



Масштаб 1:3000 Условные обозначения:

полное наименование должности	 ДОКУМЕНТ ПОДПИСАН ЭЛЕКТРОННОЙ ПОДПИСЬЮ	инициалы, фамилия
	Сертификат: 009F0BDC181A023B64597F1E2579BEFB50 Владелец: ФЕДЕРАЛЬНАЯ СЛУЖБА ГОСУДАРСТВЕННОЙ РЕГИСТРАЦИИ, КАДАСТРА И КАРТОГРАФИИ Действителен: с 02.08.2024 по 26.10.2025	

Земельный участок

вид объекта недвижимости

Лист № 2 раздела 4

Всего листов раздела 4: 5

Всего разделов: 8

Всего листов выписки: 25

21.10.2024г. № КУВИ-001/2024-259303610

Кадастровый номер:

29:22:000000:7381

План (чертеж, схема) части земельного участка

Учетный номер части: 29:22:000000:7381/2



Масштаб 1:3000

Условные обозначения:

ДОКУМЕНТ ПОДПИСАН
ЭЛЕКТРОННОЙ ПОДПИСЬЮ

Сертификат: 009F0BDC181A023B64597F1E2579BEFB50

Владелец: ФЕДЕРАЛЬНАЯ СЛУЖБА ГОСУДАРСТВЕННОЙ
РЕГИСТРАЦИИ, КАДАСТРА И КАРТОГРАФИИ
Действителен: с 02.08.2024 по 26.10.2025

полное наименование должности

инициалы, фамилия

Земельный участок

вид объекта недвижимости

Лист № 3 раздела 4

Всего листов раздела 4: 5

Всего разделов: 8

Всего листов выписки: 25

21.10.2024г. № КУВИ-001/2024-259303610

Кадастровый номер:

29:22:000000:7381

План (чертеж, схема) части земельного участка

Учетный номер части: 29:22:000000:7381/3



Масштаб 1:3000

Условные обозначения:



ДОКУМЕНТ ПОДПИСАН
ЭЛЕКТРОННОЙ ПОДПИСЬЮ

Сертификат: 009F0BDC181A023B64597F1E2579BEFB50

Владелец: ФЕДЕРАЛЬНАЯ СЛУЖБА ГОСУДАРСТВЕННОЙ

РЕГИСТРАЦИИ, КАДАСТРА И КАРТОГРАФИИ

Действителен: с 02.08.2024 по 26.10.2025

полное наименование должности

инициалы, фамилия

Земельный участок

вид объекта недвижимости

Лист № 4 раздела 4

Всего листов раздела 4: 5

Всего разделов: 8

Всего листов выписки: 25

21.10.2024г. № КУВИ-001/2024-259303610

Кадастровый номер:

29:22:000000:7381

План (чертеж, схема) части земельного участка

Учетный номер части: 29:22:000000:7381/4



Масштаб 1:3000

Условные обозначения:



ДОКУМЕНТ ПОДПИСАН
ЭЛЕКТРОННОЙ ПОДПИСЬЮ

Сертификат: 009F0BDC181A023B64597F1E2579BEFB50

Владелец: ФЕДЕРАЛЬНАЯ СЛУЖБА ГОСУДАРСТВЕННОЙ

РЕГИСТРАЦИИ, КАДАСТРА И КАРТОГРАФИИ

Действителен: с 02.08.2024 по 26.10.2025

полное наименование должности

инициалы, фамилия

Земельный участок

вид объекта недвижимости

Лист № 5 раздела 4

Всего листов раздела 4: 5

Всего разделов: 8

Всего листов выписки: 25

21.10.2024г. № КУВИ-001/2024-259303610

Кадастровый номер:

29:22:000000:7381

План (чертеж, схема) части земельного участка

Учетный номер части: 29:22:000000:7381/5



Масштаб 1:500

Условные обозначения:

ДОКУМЕНТ ПОДПИСАН
ЭЛЕКТРОННОЙ ПОДПИСЬЮ

Сертификат: 009F0BDC181A023B64597F1E2579BEFB50

Владелец: ФЕДЕРАЛЬНАЯ СЛУЖБА ГОСУДАРСТВЕННОЙ
РЕГИСТРАЦИИ, КАДАСТРА И КАРТОГРАФИИ
Действителен: с 02.08.2024 по 26.10.2025

полное наименование должности

инициалы, фамилия

Выписка из Единого государственного реестра недвижимости об объекте недвижимости

Сведения о частях земельного участка

Земельный участок			
вид объекта недвижимости			
Лист № 1 раздела 4.1	Всего листов раздела 4.1: 5	Всего разделов: 8	Всего листов выписки: 25
21.10.2024г. № КУВИ-001/2024-259303610			
Кадастровый номер:		29:22:000000:7381	

Учетный номер части	Площадь, м2	Содержание ограничения в использовании или ограничения права на объект недвижимости или обременения объекта недвижимости
1	2	3
29:22:000000:7381/1	689	<p>вид ограничения (обременения): ограничения прав на земельный участок, предусмотренные статьей 56 Земельного кодекса Российской Федерации; Срок действия: не установлен; реквизиты документа-основания: постановление "О порядке установления охранных зон объектов электросетевого хозяйства и особых условий использования земельных участков, расположенных в границах таких зон" от 24.02.2009 № 160 выдан: Правительство РФ; Содержание ограничения (обременения): Запрещается осуществлять любые действия, которые могут нарушить безопасную работу объектов электросетевого хозяйства, в том числе привести к их повреждению или уничтожению, и (или) повлечь причинение вреда жизни, здоровью граждан и имуществу физических или юридических лиц, а также повлечь нанесение экологического ущерба и возникновение пожаров, в том числе: а) набрасывать на провода и опоры воздушных линий электропередачи посторонние предметы, а также подниматься на опоры воздушных линий электропередачи; б) размещать любые объекты и предметы (материалы) в пределах созданных в соответствии с требованиями нормативно-технических документов проходов и подъездов для доступа к объектам электросетевого хозяйства, а также проводить любые работы и возводить сооружения, которые могут препятствовать доступу к объектам электросетевого хозяйства, без создания необходимых для такого доступа проходов и подъездов; в) находиться в пределах огороженной территории и помещениях распределительных устройств и подстанций, открывать двери и люки распределительных устройств и подстанций, производить переключения и подключения в электрических сетях (указанное требование не распространяется на работников, занятых выполнением разрешенных в установленном порядке работ), разводить огонь в пределах охранных зон вводных и распределительных устройств, подстанций, воздушных линий электропередачи, а также в охранных зонах кабельных линий электропередачи; г) размещать свалки; д) производить работы ударными механизмами, сбрасывать тяжести массой свыше 5 тонн, производить сброс и слив едких и коррозионных веществ и горюче-смазочных материалов (в охранных зонах подземных кабельных линий электропередачи); е) складировать или размещать хранилища любых, в том числе горюче-смазочных, материалов; ж) размещать детские и спортивные площадки, стадионы, рынки, торговые точки, полевые станы, загоны для скота, гаражи и стоянки всех видов машин и механизмов, проводить любые мероприятия, связанные с большим скоплением людей, не занятых выполнением разрешенных в установленном порядке работ (в охранных зонах воздушных линий электропередачи); з) использовать (запускать) любые летательные аппараты, в том числе воздушных змеев, спортивные модели летательных аппаратов (в охранных зонах воздушных линий</p>



ДОКУМЕНТ ПОДПИСАН
ЭЛЕКТРОННОЙ ПОДПИСЬЮ

Сертификат: 009F0BDC181A023B64597F1E2579BEFB50

Владелец: ФЕДЕРАЛЬНАЯ СЛУЖБА ГОСУДАРСТВЕННОЙ

РЕГИСТРАЦИИ, КАДАСТРА И КАРТОГРАФИИ

Действителен: с 02.08.2024 по 26.10.2025

полное наименование должности

инициалы, фамилия

Земельный участок			
вид объекта недвижимости			
Лист № 2 раздела 4.1	Всего листов раздела 4.1: 5	Всего разделов: 8	Всего листов выписки: 25

21.10.2024г. № КУВИ-001/2024-259303610

Кадастровый номер: 29:22:000000:7381

		<p>электропередачи); и) бросать якоря с судов и осуществлять их проход с отданными якорями, цепями, лотами, волокушами и тралами (в охранных зонах подводных кабельных линий электропередачи); к) осуществлять проход судов с поднятыми стрелами кранов и других механизмов (в охранных зонах воздушных линий электропередачи). Ограничения использования объектов недвижимости предусмотрены "Правилами установления охранных зон объектов электросетевого хозяйства и особых условий использования земельных участков, расположенных в границах таких зон", утвержденными Постановлением Правительства Российской Федерации от 24.02.2009 г. № 160.; Реестровый номер границы: 29:22-6.969; Вид объекта реестра границ: Зона с особыми условиями использования территории; Вид зоны по документу: Зона с особыми условиями использования территории ВК ТПЗ15-ОВЛ; ВК ТПЗ13-ТПЗ16; ВК ТПЗ13-ТПЗ10; ВК ТПЗ13-ТПЗ12; ВК ТПЗ10-ТПЗ15; ВК ТПЗ16-ТПЗ28</p> <p>врезка; Тип зоны: Охранная зона инженерных коммуникаций</p>
29:22:000000:7381/2	684	<p>вид ограничения (обременения): ограничения прав на земельный участок, предусмотренные статьей 56 Земельного кодекса Российской Федерации; Срок действия: не установлен; реквизиты документа-основания: постановление "О порядке установления охранных зон объектов электросетевого хозяйства и особых условий использования земельных участков, расположенных в границах таких зон" от 24.02.2009 № 160 выдан: Правительство Российской Федерации ; Содержание ограничения (обременения): Запрещается осуществлять любые действия, которые могут нарушить безопасную работу объектов электросетевого хозяйства, в том числе привести к их повреждению или уничтожению, и (или) повлечь причинение вреда жизни, здоровью граждан и имуществу физических или юридических лиц, а также повлечь нанесение экологического ущерба и возникновение пожаров, в том числе: а) набрасывать на провода и опоры воздушных линий электропередачи посторонние предметы, а также подниматься на опоры воздушных линий электропередачи; б) размещать любые объекты и предметы (материалы) в пределах созданных в соответствии с требованиями нормативно-технических документов проходов и подъездов для доступа к объектам электросетевого хозяйства, а также проводить любые работы и возводить сооружения, которые могут препятствовать доступу к объектам электросетевого хозяйства, без создания необходимых для такого доступа проходов и подъездов; в) находиться в пределах огороженной территории и помещениях распределительных устройств и подстанций, открывать двери и люки распределительных устройств и подстанций, производить переключения и подключения в электрических сетях (указанное требование не распространяется на работников, занятых выполнением разрешенных в установленном порядке работ), разводить огонь в пределах охранных зон вводных и распределительных устройств, подстанций, воздушных линий электропередачи, а также в охранных зонах кабельных линий электропередачи; г) размещать свалки; д) производить работы ударными механизмами, сбрасывать тяжести массой свыше 5 тонн, производить сброс и слив едких и коррозионных веществ и горюче-смазочных материалов (в охранных зонах подземных кабельных линий электропередачи); е) складировать или размещать хранилища любых, в том числе горюче-смазочных, материалов; ж) размещать детские и спортивные площадки, стадионы, рынки, торговые точки, полевые станы, загоны для скота, гаражи и</p>



ДОКУМЕНТ ПОДПИСАН
ЭЛЕКТРОННОЙ ПОДПИСЬЮ

Сертификат: 009F0BDC181A023B64597F1E2579BEFB50

Владелец: ФЕДЕРАЛЬНАЯ СЛУЖБА ГОСУДАРСТВЕННОЙ

РЕГИСТРАЦИИ, КАДАСТРА И КАРТОГРАФИИ

Действителен: с 02.08.2024 по 26.10.2025

полное наименование должности

инициалы, фамилия

Земельный участок			
вид объекта недвижимости			
Лист № 3 раздела 4.1	Всего листов раздела 4.1: 5	Всего разделов: 8	Всего листов выписки: 25

21.10.2024г. № КУВИ-001/2024-259303610

Кадастровый номер:

29:22:000000:7381

		стоянки всех видов машин и механизмов, проводить любые мероприятия, связанные с большим скоплением людей, не занятых выполнением разрешенных в установленном порядке работ (в охранных зонах воздушных линий электропередачи); з) использовать (запускать) любые летательные аппараты, в том числе воздушных змеев, спортивные модели летательных аппаратов (в охранных зонах воздушных линий электропередачи); и) бросать якоря с судов и осуществлять их проход с отданными якорями, цепями, лотами, волокушами и тралами (в охранных зонах подводных кабельных линий электропередачи); к) осуществлять проход судов с поднятыми стрелами кранов и других механизмов (в охранных зонах воздушных линий электропередачи). Ограничения использования объектов недвижимости предусмотрены "Правилами установления охранных зон объектов электросетевого хозяйства и особых условий использования земельных участков, расположенных в границах таких зон", утвержденными Постановлением Правительства Российской Федерации от 24.02.2009 г. № 160.; Реестровый номер границы: 29:22-6.979; Вид объекта реестра границ: Зона с особыми условиями использования территории; Вид зоны по документу: Зона с особыми условиями использования территории ВК ТП301-ТП302; ВК ТП306-ТП305; ВК ТП305-ТП304; ВК ТП304-ТП303; ВК ТП302-ТП303; ВК ПС5 -ТП301; ВК ТП301-ТП313; ВК ТП305-ТП309; Тип зоны: Охранная зона инженерных коммуникаций
29:22:000000:7381/3	685	вид ограничения (обременения): ограничения прав на земельный участок, предусмотренные статьей 56 Земельного кодекса Российской Федерации; Срок действия: не установлен; реквизиты документа-основания: постановление "О порядке установления охранных зон объектов электросетевого хозяйства и особых условий использования земельных участков, расположенных в границах таких зон" от 24.02.2009 № 160 выдан: Правительство Российской Федерации ; Содержание ограничения (обременения): Запрещается осуществлять любые действия, которые могут нарушить безопасную работу объектов электросетевого хозяйства, в том числе привести к их повреждению или уничтожению, и (или) повлечь причинение вреда жизни, здоровью граждан и имуществу физических или юридических лиц, а также повлечь нанесение экологического ущерба и возникновение пожаров, в том числе: а) набрасывать на провода и опоры воздушных линий электропередачи посторонние предметы, а также подниматься на опоры воздушных линий электропередачи; б) размещать любые объекты и предметы (материалы) в пределах созданных в соответствии с требованиями нормативно-технических документов проходов и подъездов для доступа к объектам электросетевого хозяйства, а также проводить любые работы и возводить сооружения, которые могут препятствовать доступу к объектам электросетевого хозяйства, без создания необходимых для такого доступа проходов и подъездов; в) находиться в пределах огороженной территории и помещениях распределительных устройств и подстанций, открывать двери и люки распределительных устройств и подстанций, производить переключения и подключения в электрических сетях (указанное требование не распространяется на работников, занятых выполнением разрешенных в установленном порядке работ), разводить огонь в пределах охранных зон вводных и распределительных устройств, подстанций, воздушных линий электропередачи, а также в охранных зонах кабельных линий электропередачи; г) размещать свалки; д) производить работы ударными механизмами, сбрасывать тяжести массой свыше 5 тонн, производить сброс и слив



ДОКУМЕНТ ПОДПИСАН
ЭЛЕКТРОННОЙ ПОДПИСЬЮ

Сертификат: 009F0BDC181A023B64597F1E2579BEFB50

Владелец: ФЕДЕРАЛЬНАЯ СЛУЖБА ГОСУДАРСТВЕННОЙ

РЕГИСТРАЦИИ, КАДАСТРА И КАРТОГРАФИИ

Действителен: с 02.08.2024 по 26.10.2025

полное наименование должности

инициалы, фамилия

Земельный участок			
вид объекта недвижимости			
Лист № 4 раздела 4.1	Всего листов раздела 4.1: 5	Всего разделов: 8	Всего листов выписки: 25

21.10.2024г. № КУВИ-001/2024-259303610

Кадастровый номер: 29:22:000000:7381

		едких и коррозионных веществ и горюче-смазочных материалов (в охранных зонах подземных кабельных линий электропередачи); е) складировать или размещать хранилища любых, в том числе горюче-смазочных, материалов; ж) размещать детские и спортивные площадки, стадионы, рынки, торговые точки, полевые станы, загоны для скота, гаражи и стоянки всех видов машин и механизмов, проводить любые мероприятия, связанные с большим скоплением людей, не занятых выполнением разрешенных в установленном порядке работ (в охранных зонах воздушных линий электропередачи); з) использовать (запускать) любые летательные аппараты, в том числе воздушных змеев, спортивные модели летательных аппаратов (в охранных зонах воздушных линий электропередачи); и) бросать якоря с судов и осуществлять их проход с отданными якорями, цепями, лотами, волокушами и тралами (в охранных зонах подводных кабельных линий электропередачи); к) осуществлять проход судов с поднятыми стрелами кранов и других механизмов (в охранных зонах воздушных линий электропередачи). Ограничения использования объектов недвижимости предусмотрены "Правилами установления охранных зон объектов электросетевого хозяйства и особых условий использования земельных участков, расположенных в границах таких зон", утвержденными Постановлением Правительства Российской Федерации от 24.02.2009 г. № 160.; Реестровый номер границы: 29:22-6.1021; Вид объекта реестра границ: Зона с особыми условиями использования территории; Вид зоны по документу: Зона с особыми условиями использования территории ВК ТП310-ТП308; ВК ТП308 -ТП307; ВК ТП307-ТП306; ВК ТП312-ТП311; ВК ТП311-ТП310; ВК ПС5 -ТП312; ВК ТП311-ТП315; ВК ТП312-до муфты к ПС5; Тип зоны: Охранная зона инженерных коммуникаций
29:22:000000:7381/4	3041	вид ограничения (обременения): ограничения прав на земельный участок, предусмотренные статьей 56 Земельного кодекса Российской Федерации; Срок действия: не установлен; реквизиты документа-основания: приказ "О Типовых правилах охраны коммунальных тепловых сетей" от 17.08.1992 № 197 выдан: Министерство архитектуры, строительства и жилищно-коммунального хозяйства Российской Федерации; Содержание ограничения (обременения): Содержание ограничений: Ограничения использования объектов недвижимости предусмотрены Приказом МИНИСТЕРСТВО АРХИТЕКТУРЫ, СТРОИТЕЛЬСТВА И ЖИЛИЩНО-КОММУНАЛЬНОГО ХОЗЯЙСТВА РОССИЙСКОЙ ФЕДЕРАЦИИ от 17 августа 1992 г. N 197 "О ТИПОВЫХ ПРАВИЛАХ ОХРАНЫ КОММУНАЛЬНЫХ ТЕПЛОВЫХ СЕТЕЙ". пунктами 5-6. п.5.В пределах охранных зон тепловых сетей не допускается производить действия, которые могут повлечь нарушения в нормальной работе тепловых сетей, их повреждение, несчастные случаи, или препятствующие ремонту: размещать автозаправочные станции, хранилища горюче-смазочных материалов, складировать агрессивные химические материалы; загромождать подходы и подъезды к объектам и сооружениям тепловых сетей, складировать тяжелые и громоздкие материалы, возводить временные строения и заборы; устраивать спортивные и игровые площадки, неорганизованные рынки, остановочные пункты общественного транспорта, стоянки всех видов машин и механизмов, гаражи, огороды и т.п.; устраивать всякого рода свалки, разжигать костры, сжигать бытовой мусор или промышленные



ДОКУМЕНТ ПОДПИСАН
ЭЛЕКТРОННОЙ ПОДПИСЬЮ

Сертификат: 009F0BDC181A023B64597F1E2579BEFB50

Владелец: ФЕДЕРАЛЬНАЯ СЛУЖБА ГОСУДАРСТВЕННОЙ

РЕГИСТРАЦИИ, КАДАСТРА И КАРТОГРАФИИ

Действителен: с 02.08.2024 по 26.10.2025

полное наименование должности

инициалы, фамилия

Земельный участок			
вид объекта недвижимости			
Лист № 5 раздела 4.1	Всего листов раздела 4.1: 5	Всего разделов: 8	Всего листов выписки: 25
21.10.2024г. № КУВИ-001/2024-259303610			
Кадастровый номер:		29:22:000000:7381	
		отходы; производить работы ударными механизмами, производить сброс и слив едких и коррозионно-активных веществ и горюче-смазочных материалов; проникать в помещения павильонов, центральных и индивидуальных тепловых пунктов посторонним лицам; открывать, снимать, засыпать люки камер тепловых сетей; сбрасывать в камеры мусор, отходы, снег и т.д.; снимать покровный металлический слой тепловой изоляции; разрушать тепловую изоляцию; ходить по трубопроводам надземной прокладки (переход через трубы разрешается только по специальным переходным мостикам); занимать подвалы зданий, особенно имеющих опасность затопления, в которых проложены тепловые сети или оборудованы тепловые вводы под мастерские, склады, для иных целей; тепловые вводы в здания должны быть загерметизированы. п.6.В пределах территории охранных зон тепловых сетей без письменного согласия предприятий и организаций, в ведении которых находятся эти сети, запрещается: производить строительство, капитальный ремонт, реконструкцию или снос любых зданий и сооружений; производить земляные работы, планировку грунта, посадку деревьев и кустарников, устраивать монументальные клумбы; производить погрузочно-разгрузочные работы, а также работы, связанные с разбиванием грунта и дорожных покрытий; сооружать проезды и переходы через трубопроводы тепловых сетей. Зона установлена бессрочно. ; Реестровый номер границы: 29:00-6.376; Вид объекта реестра границ: Зона с особыми условиями использования территории; Вид зоны по документу: Зона с особыми условиями использования территории "Охранная зона объекта "тепловые трассы г. Архангельска "ОАО" Архэнерго""; Тип зоны: Охранная зона инженерных коммуникаций	
29:22:000000:7381/5	123	вид ограничения (обременения): публичный сервитут; Срок действия: не установлен; реквизиты документа-основания: постановление "Об установлении публичного сервитута" от 13.05.2024 № 780 выдан: Администрация городского округа "Город Архангельск"; Содержание ограничения (обременения): ; Реестровый номер границы: 29:22:000000-17.7; Вид объекта реестра границ: Публичный сервитут	

	ДОКУМЕНТ ПОДПИСАН ЭЛЕКТРОННОЙ ПОДПИСЬЮ	
Сертификат: 009F0BDC181A023B64597F1E2579BEFB50	Владелец: ФЕДЕРАЛЬНАЯ СЛУЖБА ГОСУДАРСТВЕННОЙ РЕГИСТРАЦИИ, КАДАСТРА И КАРТОГРАФИИ	инициалы, фамилия
полное наименование должности	Действителен: с 02.08.2024 по 26.10.2025	

Выписка из Единого государственного реестра недвижимости об объекте недвижимости

Сведения о частях земельного участка

Земельный участок			
вид объекта недвижимости			

Лист № 1 раздела 4.2	Всего листов раздела 4.2: 5	Всего разделов: 8	Всего листов выписки: 25
----------------------	-----------------------------	-------------------	--------------------------

21.10.2024г. № КУВИ-001/2024-259303610

Кадастровый номер: 29:22:000000:7381

Сведения о характерных точках границы части (частей) земельного участка				
Учетный номер части: 29:22:000000:7381/1				
Система координат				

Номер точки	Координаты, м		Описание закрепления на местности	Средняя квадратичная погрешность определения координат характерных точек границ земельного участка, м
	X	Y		
1	2	3	4	5
1	648899.68	2526740.44	-	-
2	648901.14	2526741.82	-	-
3	648874.67	2526769.04	-	-
4	648830.8	2526814.7	-	-
5	648798.21	2526849.12	-	-
6	648737.78	2526913.57	-	-
7	648706.97	2526945.95	-	-
8	648667.44	2526987.04	-	-
9	648664.14	2526984	-	-
10	648665.44	2526982.44	-	-
11	648667.37	2526984.22	-	-
12	648705.52	2526944.57	-	-
13	648736.33	2526912.2	-	-
14	648796.07	2526848.49	-	-
15	648793.82	2526846.41	-	-
16	648794.77	2526845.4	-	-
17	648795.29	2526844.85	-	-
18	648797.53	2526846.92	-	-
19	648829.35	2526813.32	-	-
20	648873.23	2526767.65	-	-
1	648899.68	2526740.44	-	-



ДОКУМЕНТ ПОДПИСАН
ЭЛЕКТРОННОЙ ПОДПИСЬЮ

Сертификат: 009F0BDC181A023B64597F1E2579BEFB50

Владелец: ФЕДЕРАЛЬНАЯ СЛУЖБА ГОСУДАРСТВЕННОЙ

РЕГИСТРАЦИИ, КАДАСТРА И КАРТОГРАФИИ

Действителен: с 02.08.2024 по 26.10.2025

полное наименование должности

инициалы, фамилия

Земельный участок

вид объекта недвижимости

Лист № 2 раздела 4.2

Всего листов раздела 4.2: 5

Всего разделов: 8

Всего листов выписки: 25

21.10.2024г. № КУВИ-001/2024-259303610

Кадастровый номер:

29:22:000000:7381

Сведения о характерных точках границы части (частей) земельного участка

Учетный номер части: 29:22:000000:7381/2

Система координат

Номер точки	Координаты, м		Описание закрепления на местности	Средняя квадратичная погрешность определения координат характерных точек границ земельного участка, м
	X	Y		
1	2	3	4	5
1	648899.8	2526740.55	-	-
2	648901.26	2526741.93	-	-
3	648874.79	2526769.13	-	-
4	648830.92	2526814.79	-	-
5	648798.41	2526849.11	-	-
6	648737.89	2526913.66	-	-
7	648707.07	2526946.05	-	-
8	648667.47	2526987.25	-	-
9	648664.05	2526984.1	-	-
10	648665.34	2526982.55	-	-
11	648667.38	2526984.43	-	-
12	648705.62	2526944.67	-	-
13	648736.43	2526912.29	-	-
14	648796.96	2526847.74	-	-
15	648829.47	2526813.42	-	-
16	648873.35	2526767.74	-	-
1	648899.8	2526740.55	-	-



ДОКУМЕНТ ПОДПИСАН
ЭЛЕКТРОННОЙ ПОДПИСЬЮ

Сертификат: 009F0BDC181A023B64597F1E2579BEFB50

Владелец: ФЕДЕРАЛЬНАЯ СЛУЖБА ГОСУДАРСТВЕННОЙ

РЕГИСТРАЦИИ, КАДАСТРА И КАРТОГРАФИИ

Действителен: с 02.08.2024 по 26.10.2025

полное наименование должности

инициалы, фамилия

Земельный участок			
вид объекта недвижимости			
Лист № 3 раздела 4.2	Всего листов раздела 4.2: 5	Всего разделов: 8	Всего листов выписки: 25

21.10.2024г. № КУВИ-001/2024-259303610

Кадастровый номер: 29:22:000000:7381

Сведения о характерных точках границы части (частей) земельного участка			
Учетный номер части: 29:22:000000:7381/3			
Система координат			

Номер точки	Координаты, м		Описание закрепления на местности	Средняя квадратичная погрешность определения координат характерных точек границ земельного участка, м
	X	Y		
1	2	3	4	5
1	648899.8	2526740.55	-	-
2	648901.25	2526741.92	-	-
3	648874.78	2526769.13	-	-
4	648830.91	2526814.79	-	-
5	648737.89	2526913.68	-	-
6	648707.07	2526946.06	-	-
7	648667.45	2526987.25	-	-
8	648664.04	2526984.11	-	-
9	648665.34	2526982.56	-	-
10	648667.37	2526984.43	-	-
11	648705.62	2526944.68	-	-
12	648736.43	2526912.3	-	-
13	648829.46	2526813.41	-	-
14	648873.34	2526767.74	-	-
1	648899.8	2526740.55	-	-



ДОКУМЕНТ ПОДПИСАН
ЭЛЕКТРОННОЙ ПОДПИСЬЮ

Сертификат: 009F0BDC181A023B64597F1E2579BEFB50

Владелец: ФЕДЕРАЛЬНАЯ СЛУЖБА ГОСУДАРСТВЕННОЙ

РЕГИСТРАЦИИ, КАДАСТРА И КАРТОГРАФИИ

Действителен: с 02.08.2024 по 26.10.2025

полное наименование должности

инициалы, фамилия

Земельный участок

вид объекта недвижимости

Лист № 4 раздела 4.2

Всего листов раздела 4.2: 5

Всего разделов: 8

Всего листов выписки: 25

21.10.2024г. № КУВИ-001/2024-259303610

Кадастровый номер:

29:22:000000:7381

Сведения о характерных точках границы части (частей) земельного участка

Учетный номер части: 29:22:000000:7381/4

Система координат

Номер точки	Координаты, м		Описание закрепления на местности	Средняя квадратичная погрешность определения координат характерных точек границ земельного участка, м
	X	Y		
1	2	3	4	5
1	648929.3	2526767.45	-	-
2	648936.74	2526774.06	-	-
3	648901.84	2526811.34	-	-
4	648827.09	2526890.97	-	-
5	648826.21	2526890.1	-	-
6	648768.24	2526951.21	-	-
7	648770.33	2526953.18	-	-
8	648760.71	2526963.43	-	-
9	648750.39	2526953.74	-	-
10	648752.21	2526951.8	-	-
11	648721.56	2526922.92	-	-
12	648727.17	2526916.98	-	-
13	648728.43	2526915.65	-	-
14	648759.06	2526944.51	-	-
15	648760.02	2526943.49	-	-
16	648760.95	2526944.37	-	-
17	648826.66	2526875.64	-	-
18	648827.39	2526876.37	-	-
19	648929.3	2526767.45	-	-



ДОКУМЕНТ ПОДПИСАН
ЭЛЕКТРОННОЙ ПОДПИСЬЮ

Сертификат: 009F0BDC181A023B64597F1E2579BEFB50

Владелец: ФЕДЕРАЛЬНАЯ СЛУЖБА ГОСУДАРСТВЕННОЙ

РЕГИСТРАЦИИ, КАДАСТРА И КАРТОГРАФИИ

Действителен: с 02.08.2024 по 26.10.2025

полное наименование должности

инициалы, фамилия

Земельный участок

вид объекта недвижимости

Лист № 5 раздела 4.2

Всего листов раздела 4.2: 5

Всего разделов: 8

Всего листов выписки: 25

21.10.2024г. № КУВИ-001/2024-259303610

Кадастровый номер:

29:22:000000:7381

Сведения о характерных точках границы части (частей) земельного участка

Учетный номер части: 29:22:000000:7381/5

Система координат

Номер точки	Координаты, м		Описание закрепления на местности	Средняя квадратичная погрешность определения координат характерных точек границ земельного участка, м
	X	Y		
1	2	3	4	5
1	648939.37	2526779.66	-	-
2	648900.57	2526745.87	-	-
3	648900.26	2526745.77	-	-
4	648900.05	2526745.8	-	-
5	648899.35	2526746.14	-	-
6	648898.76	2526744.12	-	-
7	648898.46	2526743.15	-	-
8	648899.18	2526743.03	-	-
9	648900.05	2526743.07	-	-
10	648900.99	2526743.37	-	-
11	648901.87	2526743.99	-	-
12	648940.75	2526777.9	-	-
13	648940.96	2526777.97	-	-
14	648939.37	2526779.66	-	-



ДОКУМЕНТ ПОДПИСАН
ЭЛЕКТРОННОЙ ПОДПИСЬЮ

Сертификат: 009F0BDC181A023B64597F1E2579BEFB50

Владелец: ФЕДЕРАЛЬНАЯ СЛУЖБА ГОСУДАРСТВЕННОЙ

РЕГИСТРАЦИИ, КАДАСТРА И КАРТОГРАФИИ

Действителен: с 02.08.2024 по 26.10.2025

полное наименование должности

инициалы, фамилия



Сведения о характеристиках объекта недвижимости

На основании запроса от 21.10.2024, поступившего на рассмотрение 21.10.2024, сообщаем, что согласно записям Единого государственного реестра недвижимости:

Раздел 1 Лист 1

Земельный участок			
вид объекта недвижимости			
Лист № 1 раздела 1	Всего листов раздела 1: 4	Всего разделов: 8	Всего листов выписки: 15
22.10.2024г. № КУВИ-001/2024-259305478			
Кадастровый номер:	29:22:000000:7394		
Номер кадастрового квартала:	29:22:000000		
Дата присвоения кадастрового номера:	02.10.2013		
Ранее присвоенный государственный учетный номер:	данные отсутствуют		
Местоположение:	Местоположение установлено относительно ориентира, расположенного за пределами участка. Почтовый адрес ориентира: Архангельская область, г. Архангельск, территориальный округ Варавино-Фактория, по пр. Ленинградскому, 341, корп. 1.		
Площадь:	3423 +/- 20		
Кадастровая стоимость, руб.:	2610314.79		
Кадастровые номера расположенных в пределах земельного участка объектов недвижимости:	29:22:000000:8355, 29:22:000000:8388, 29:22:071112:46, 29:22:071112:47, 29:22:000000:12958		
Кадастровые номера объектов недвижимости, из которых образован объект недвижимости:	данные отсутствуют		
Кадастровые номера образованных объектов недвижимости:	данные отсутствуют		
Категория земель:	Земли населенных пунктов		
Виды разрешенного использования:	Для эксплуатации многоквартирного жилого дома		
Сведения о кадастровом инженере:	Петропавловский Михаил Сергеевич, дата завершения кадастровых работ: 11.09.2013		
Сведения о лесах, водных объектах и об иных природных объектах, расположенных в пределах земельного участка:	данные отсутствуют		



ДОКУМЕНТ ПОДПИСАН
ЭЛЕКТРОННОЙ ПОДПИСЬЮ

Сертификат: 009F0BDC181A023B64597F1E2579BEFB50

Владелец: ФЕДЕРАЛЬНАЯ СЛУЖБА ГОСУДАРСТВЕННОЙ
РЕГИСТРАЦИИ, КАДАСТРА И КАРТОГРАФИИ
Действителен: с 02.08.2024 по 26.10.2025

полное наименование должности

инициалы, фамилия

Земельный участок			
вид объекта недвижимости			
Лист № 2 раздела 1	Всего листов раздела 1: 4	Всего разделов: 8	Всего листов выписки: 15
22.10.2024г. № КУВИ-001/2024-259305478			
Кадастровый номер:		29:22:000000:7394	
Сведения о том, что земельный участок полностью расположен в границах зоны с особыми условиями использования территории, территории объекта культурного наследия, публичного сервитута:		Земельный участок полностью расположен в границах зоны с реестровым номером 29:00-6.279 от 31.10.2020, ограничение использования земельного участка в пределах зоны: В границах зон затопления, подтопления, в соответствии с законодательством Российской Федерации о градостроительной деятельности отнесенных к зонам с особыми условиями использования территорий, запрещаются: 1) размещение новых населенных пунктов и строительство объектов капитального строительства без обеспечения инженерной защиты таких населенных пунктов и объектов от затопления, подтопления; 2) использование сточных вод в целях регулирования плодородия почв; 3) размещение кладбищ, скотомогильников, объектов размещения отходов производства и потребления, химических, взрывчатых, токсичных, отравляющих и ядовитых веществ, пунктов хранения и захоронения радиоактивных отходов; 4) осуществление авиационных мер по борьбе с вредными организмами. Водный Кодекс Российской Федерации (от 03.06.2006 г. № 74-ФЗ), вид/наименование: Граница зоны подтопления муниципального образования «Город Архангельск» (территориальные округа Октябрьский, Ломоносовский, Майская Горка, Варавино-Фактория), тип: Иная зона с особыми условиями использования территории, решения: 1. дата решения: 03.06.2006, номер решения: 74-ФЗ, наименование ОГВ/ОМСУ: Российская Федерация 2. дата решения: 18.04.2014, номер решения: 360, наименование ОГВ/ОМСУ: Правительство Российской Федерации 3. дата решения: 01.10.2020, номер решения: 96, наименование ОГВ/ОМСУ: Двинско-Печорское бассейновое водное управление Федерального агентства водных ресурсов	
Сведения о том, что земельный участок расположен в границах особой экономической зоны, территории опережающего развития, зоны территориального развития в Российской Федерации, игровой зоны:		данные отсутствуют	
Сведения о том, что земельный участок расположен в границах особо охраняемой природной территории, Байкальской природной территории и ее экологических зон, лесопарковом зеленом поясе, охотничьего угодья, лесничества:		данные отсутствуют	
Сведения о расположении земельного участка и (или) расположенного на нем объекта недвижимости в границах территории, в отношении которой принято решение о резервировании земель для государственных или муниципальных нужд:		данные отсутствуют	
Сведения о результатах проведения государственного земельного надзора:		данные отсутствуют	
Сведения о расположении земельного участка в границах территории, в отношении которой утвержден проект межевания территории:		данные отсутствуют	



ДОКУМЕНТ ПОДПИСАН
ЭЛЕКТРОННОЙ ПОДПИСЬЮ

Сертификат: 009F0BDC181A023B64597F1E2579BEFB50

Владелец: ФЕДЕРАЛЬНАЯ СЛУЖБА ГОСУДАРСТВЕННОЙ

РЕГИСТРАЦИИ, КАДАСТРА И КАРТОГРАФИИ

Действителен: с 02.08.2024 по 26.10.2025

полное наименование должности

инициалы, фамилия

Земельный участок			
вид объекта недвижимости			
Лист № 3 раздела 1	Всего листов раздела 1: 4	Всего разделов: 8	Всего листов выписки: 15

22.10.2024г. № КУВИ-001/2024-259305478

Кадастровый номер: 29:22:000000:7394

Условный номер земельного участка:	данные отсутствуют
Сведения о принятии акта и (или) заключении договора, предусматривающих предоставление в соответствии с земельным законодательством исполнительным органом государственной власти или органом местного самоуправления, находящегося в государственной или муниципальной собственности земельного участка для строительства наемного дома социального использования или наемного дома коммерческого использования:	данные отсутствуют
Сведения о том, что земельный участок или земельные участки образованы на основании решения об изъятии земельного участка и (или) расположенного на нем объекта недвижимости для государственных или муниципальных нужд:	данные отсутствуют
Сведения о том, что земельный участок образован из земель или земельного участка, государственная собственность на которые не разграничена:	данные отсутствуют
Сведения о наличии земельного спора о местоположении границ земельных участков:	данные отсутствуют
Статус записи об объекте недвижимости:	Сведения об объекте недвижимости имеют статус "актуальные"
Особые отметки:	Общее имущество собственников помещений в многоквартирном доме. Сведения о вещных правах на объект недвижимости, не зарегистрированных в реестре прав, ограничений прав и обременений недвижимого имущества: Вид права: Общая долевая собственность; Размер доли в праве: доля в праве пропорциональна размеру общей площади помещения; Правообладатель: Собственники помещений в многоквартирном доме. Сведения об ограничениях права на объект недвижимости, обременениях данного объекта, не зарегистрированных в реестре прав, ограничений прав и обременений недвижимого имущества: вид ограничения (обременения): ограничения прав на земельный участок, предусмотренные статьей 56 Земельного кодекса Российской Федерации; срок действия: с 06.05.2021; реквизиты документа-основания: водный кодекс РФ от 03.06.2006 № 74-ФЗ выдан: Российская Федерация; постановление "О зонах затопления, подтопления" от 18.04.2014 № 360 выдан: Правительство Российской Федерации; приказ "Об определении границ зон затопления, подтопления в административных границах муниципального образования "город Архангельск", Архангельской области" от 01.10.2020 № 96 выдан: Двинско-Печорское бассейновое водное управление Федерального агентства водных ресурсов. вид ограничения (обременения): ограничения



ДОКУМЕНТ ПОДПИСАН
ЭЛЕКТРОННОЙ ПОДПИСЬЮ

Сертификат: 009F0BDC181A023B64597F1E2579BEFB50

Владелец: ФЕДЕРАЛЬНАЯ СЛУЖБА ГОСУДАРСТВЕННОЙ

РЕГИСТРАЦИИ, КАДАСТРА И КАРТОГРАФИИ

Действителен: с 02.08.2024 по 26.10.2025

полное наименование должности

инициалы, фамилия

Земельный участок			
вид объекта недвижимости			
Лист № 4 раздела 1	Всего листов раздела 1: 4	Всего разделов: 8	Всего листов выписки: 15
22.10.2024г. № КУВИ-001/2024-259305478			
Кадастровый номер:		29:22:000000:7394	
		<p>прав на земельный участок, предусмотренные статьей 56 Земельного кодекса Российской Федерации; срок действия: с 19.08.2021; реквизиты документа-основания: постановление "О порядке установления охранных зон объектов электросетевого хозяйства и особых условий использования земельных участков, расположенных в границах таких зон" от 24.02.2009 № 160 выдан: Правительство Российской Федерации .</p>	
Получатель выписки:		Демин Александр Анатольевич	

полное наименование должности	 ДОКУМЕНТ ПОДПИСАН ЭЛЕКТРОННОЙ ПОДПИСЬЮ Сертификат: 009F0BDC181A023B64597F1E2579BEFB50 Владелец: ФЕДЕРАЛЬНАЯ СЛУЖБА ГОСУДАРСТВЕННОЙ РЕГИСТРАЦИИ, КАДАСТРА И КАРТОГРАФИИ Действителен: с 02.08.2024 по 26.10.2025	инициалы, фамилия
-------------------------------	--	-------------------

Выписка из Единого государственного реестра недвижимости об объекте недвижимости
Сведения о зарегистрированных правах

Земельный участок			
вид объекта недвижимости			
Лист № 1 раздела 2	Всего листов раздела 2: 4	Всего разделов: 8	Всего листов выписки: 15
22.10.2024г. № КУВИ-001/2024-259305478			
Кадастровый номер:		29:22:000000:7394	
1	Правообладатель (правообладатели):	1.1	Собственники помещений в многоквартирном доме
	Сведения о возможности предоставления третьим лицам персональных данных физического лица:	1.1.1	данные отсутствуют
2	Вид, номер, дата и время государственной регистрации права:	2.1	Общая долевая собственность, Доля в праве общей долевой собственности пропорциональна размеру общей площади 29:22:071112:557 доля в праве общей долевой собственности пропорциональна размеру общей площади 29:22:071112:557 29:22:000000:7394-29/188/2022-7 01.02.2022 16:10:40
3	Сведения об осуществлении государственной регистрации сделки, права без необходимого в силу закона согласия третьего лица, органа:	3.1	данные отсутствуют
4	Ограничение прав и обременение объекта недвижимости:	не зарегистрировано	
1	Правообладатель (правообладатели):	1.2	собственники помещений в многоквартирном доме
	Сведения о возможности предоставления третьим лицам персональных данных физического лица:	1.2.1	данные отсутствуют
2	Вид, номер, дата и время государственной регистрации права:	2.2	Общая долевая собственность, Доля в праве общей долевой собственности пропорциональна размеру общей площади 29:22:071112:507 доля в праве общей долевой собственности пропорциональна размеру общей площади 29:22:071112:507 29:22:000000:7394-29/188/2021-6 03.09.2021 11:13:25
3	Сведения об осуществлении государственной регистрации сделки, права без необходимого в силу закона согласия третьего лица, органа:	3.2	данные отсутствуют
4	Ограничение прав и обременение объекта недвижимости:	не зарегистрировано	
1	Правообладатель (правообладатели):	1.3	Собственники помещений в многоквартирном доме
	Сведения о возможности предоставления третьим лицам персональных данных физического лица:	1.3.1	данные отсутствуют



ДОКУМЕНТ ПОДПИСАН
ЭЛЕКТРОННОЙ ПОДПИСЬЮ

Сертификат: 009F0BDC181A023B64597F1E2579BEFB50

Владелец: ФЕДЕРАЛЬНАЯ СЛУЖБА ГОСУДАРСТВЕННОЙ

РЕГИСТРАЦИИ, КАДАСТРА И КАРТОГРАФИИ

Действителен: с 02.08.2024 по 26.10.2025

полное наименование должности

инициалы, фамилия

Земельный участок			
вид объекта недвижимости			
Лист № 2 раздела 2	Всего листов раздела 2: 4	Всего разделов: 8	Всего листов выписки: 15
22.10.2024г. № КУВИ-001/2024-259305478			
Кадастровый номер:		29:22:000000:7394	
2	Вид, номер, дата и время государственной регистрации права:	2.3	Общая долевая собственность, Доля в праве общей долевой собственности пропорциональная размеру общей площади 29:22:071112:546 доля в праве общей долевой собственности пропорциональна размеру общей площади 29:22:071112:546 29:22:000000:7394-29/188/2021-5 04.08.2021 09:33:28
3	Сведения об осуществлении государственной регистрации сделки, права без необходимого в силу закона согласия третьего лица, органа:	3.3	данные отсутствуют
4	Ограничение прав и обременение объекта недвижимости: не зарегистрировано		
1	Правообладатель (правообладатели):	1.4	Собственники помещений в многоквартирном доме
	Сведения о возможности предоставления третьим лицам персональных данных физического лица:	1.4.1	данные отсутствуют
2	Вид, номер, дата и время государственной регистрации права:	2.4	Общая долевая собственность, Доля в праве общей долевой собственности пропорциональна размеру общей площади 29:22:071112:550 доля в праве общей долевой собственности пропорциональна размеру общей площади 29:22:071112:550 29:22:000000:7394-29/188/2021-4 07.07.2021 13:56:04
3	Сведения об осуществлении государственной регистрации сделки, права без необходимого в силу закона согласия третьего лица, органа:	3.4	данные отсутствуют
4	Ограничение прав и обременение объекта недвижимости: не зарегистрировано		
1	Правообладатель (правообладатели):	1.5	Собственники помещений в многоквартирном доме
	Сведения о возможности предоставления третьим лицам персональных данных физического лица:	1.5.1	данные отсутствуют
2	Вид, номер, дата и время государственной регистрации права:	2.5	Общая долевая собственность, доля в праве общей долевой собственности пропорциональна размеру общей площади помещения с кадастровым номером 29:22:071112:523 доля в праве общей долевой собственности пропорциональна размеру общей площади 29:22:071112:523 29:22:000000:7394-29/188/2021-3 26.05.2021 17:31:31
3	Сведения об осуществлении государственной регистрации сделки, права без необходимого в силу закона согласия третьего лица, органа:	3.5	данные отсутствуют
4	Ограничение прав и обременение объекта недвижимости: не зарегистрировано		
1	Правообладатель (правообладатели):	1.6	Физическое лицо



ДОКУМЕНТ ПОДПИСАН
ЭЛЕКТРОННОЙ ПОДПИСЬЮ

Сертификат: 009F0BDC181A023B64597F1E2579BEFB50

Владелец: ФЕДЕРАЛЬНАЯ СЛУЖБА ГОСУДАРСТВЕННОЙ

РЕГИСТРАЦИИ, КАДАСТРА И КАРТОГРАФИИ

Действителен: с 02.08.2024 по 26.10.2025

полное наименование должности

инициалы, фамилия

Земельный участок			
вид объекта недвижимости			
Лист № 3 раздела 2	Всего листов раздела 2: 4	Всего разделов: 8	Всего листов выписки: 15
22.10.2024г. № КУВИ-001/2024-259305478			
Кадастровый номер:		29:22:000000:7394	
	Сведения о возможности предоставления третьим лицам персональных данных физического лица:	1.6.1	данные отсутствуют
2	Вид, номер, дата и время государственной регистрации права:	2.6	Общая долевая собственность, доля в праве общей долевой собственности пропорциональна размеру общей площади квартиры с кадастровым № 29:22:071112:535 29:22:000000:7394-29/001/2018-2 22.05.2018 16:56:57
3	Сведения об осуществлении государственной регистрации сделки, права без необходимого в силу закона согласия третьего лица, органа:	3.6	данные отсутствуют
4	Ограничение прав и обременение объекта недвижимости:	не зарегистрировано	
1	Правообладатель (правообладатели):	1.7	Физическое лицо
	Сведения о возможности предоставления третьим лицам персональных данных физического лица:	1.7.1	данные отсутствуют
2	Вид, номер, дата и время государственной регистрации права:	2.7	Общая долевая собственность, доля в праве общей долевой собственности пропорциональна размеру общей площади квартиры с кад. № 29:22:071112:560 29:22:000000:7394-29/001/2017-1 30.06.2017 15:13:34
3	Сведения об осуществлении государственной регистрации сделки, права без необходимого в силу закона согласия третьего лица, органа:	3.7	данные отсутствуют
4	Ограничение прав и обременение объекта недвижимости:	не зарегистрировано	
5	Договоры участия в долевом строительстве:	не зарегистрировано	
6	Заявленные в судебном порядке права требования:	данные отсутствуют	
7	Сведения о возможности предоставления третьим лицам персональных данных физического лица:	данные отсутствуют	
8	Сведения о возражении в отношении зарегистрированного права:	данные отсутствуют	
9	Сведения о наличии решения об изъятии объекта недвижимости для государственных и муниципальных нужд:	данные отсутствуют	
10	Сведения о невозможности государственной регистрации без личного участия правообладателя или его законного представителя:	данные отсутствуют	



ДОКУМЕНТ ПОДПИСАН
ЭЛЕКТРОННОЙ ПОДПИСЬЮ


Сертификат: 009F0BDC181A023B64597F1E2579BEFB50

Владелец: ФЕДЕРАЛЬНАЯ СЛУЖБА ГОСУДАРСТВЕННОЙ
РЕГИСТРАЦИИ, КАДАСТРА И КАРТОГРАФИИ
Действителен: с 02.08.2024 по 26.10.2025

полное наименование должности

инициалы, фамилия

Земельный участок			
вид объекта недвижимости			
Лист № 4 раздела 2	Всего листов раздела 2: 4	Всего разделов: 8	Всего листов выписки: 15
22.10.2024г. № КУВИ-001/2024-259305478			
Кадастровый номер:		29:22:000000:7394	
11	Правопритязания и сведения о наличии поступивших, но не рассмотренных заявлений о проведении государственной регистрации права (перехода, прекращения права), ограничения права или обременения объекта недвижимости, сделки в отношении объекта недвижимости:	отсутствуют	
11	Сведения о невозможности государственной регистрации перехода, прекращения, ограничения права на земельный участок из земель сельскохозяйственного назначения:	данные отсутствуют	

полное наименование должности	 ДОКУМЕНТ ПОДПИСАН ЭЛЕКТРОННОЙ ПОДПИСЬЮ Сертификат: 009F0BDC181A023B64597F1E2579BEFB50 Владелец: ФЕДЕРАЛЬНАЯ СЛУЖБА ГОСУДАРСТВЕННОЙ РЕГИСТРАЦИИ, КАДАСТРА И КАРТОГРАФИИ Действителен: с 02.08.2024 по 26.10.2025	инициалы, фамилия
-------------------------------	---	-------------------

Выписка из Единого государственного реестра недвижимости об объекте недвижимости

Описание местоположения земельного участка


Земельный участок			
вид объекта недвижимости			
Лист № 1 раздела 3	Всего листов раздела 3: 1	Всего разделов: 8	Всего листов выписки: 15
22.10.2024г. № КУВИ-001/2024-259305478			
Кадастровый номер:		29:22:000000:7394	

План (чертеж, схема) земельного участка



Масштаб 1:800

Условные обозначения:

полное наименование должности	 ДОКУМЕНТ ПОДПИСАН ЭЛЕКТРОННОЙ ПОДПИСЬЮ	инициалы, фамилия
	Сертификат: 009F0BDC181A023B64597F1E2579BEFB50 Владелец: ФЕДЕРАЛЬНАЯ СЛУЖБА ГОСУДАРСТВЕННОЙ РЕГИСТРАЦИИ, КАДАСТРА И КАРТОГРАФИИ Действителен: с 02.08.2024 по 26.10.2025	

Выписка из Единого государственного реестра недвижимости об объекте недвижимости

Описание местоположения земельного участка

Земельный участок			
вид объекта недвижимости			
Лист № 1 раздела 3.1	Всего листов раздела 3.1: 1	Всего разделов: 8	Всего листов выписки: 15
22.10.2024г. № КУВИ-001/2024-259305478			
Кадастровый номер:		29:22:000000:7394	

Описание местоположения границ земельного участка							
№ п/п	Номер точки		Дирекционный угол	Горизонтальное проложение, м	Описание закрепления на местности	Кадастровые номера смежных участков	Сведения об адресах правообладателей смежных земельных участков
	начальная	конечная					
1	2	3	4	5	6	7	8
1	1.1.1	1.1.2	115°36.6`	39.45	данные отсутствуют	29:22:071110:4(1)	163030, Архангельская область, г. Архангельск, пр. Ленинградский, д.341, корп.2; адрес отсутствует
2	1.1.2	1.1.3	115°36.1`	42.81	данные отсутствуют	данные отсутствуют	данные отсутствуют
3	1.1.3	1.1.4	207°24.7`	42.36	данные отсутствуют	данные отсутствуют	данные отсутствуют
4	1.1.3	1.1.3			данные отсутствуют	29:22:000000:12922	данные отсутствуют
5	1.1.4	1.1.5	296°20.5`	81.45	данные отсутствуют	данные отсутствуют	данные отсутствуют
6	1.1.5	1.1.1	26°19.4`	41.29	данные отсутствуют	данные отсутствуют	данные отсутствуют



ДОКУМЕНТ ПОДПИСАН
ЭЛЕКТРОННОЙ ПОДПИСЬЮ

Сертификат: 009F0BDC181A023B64597F1E2579BEFB50

Владелец: ФЕДЕРАЛЬНАЯ СЛУЖБА ГОСУДАРСТВЕННОЙ

РЕГИСТРАЦИИ, КАДАСТРА И КАРТОГРАФИИ

Действителен: с 02.08.2024 по 26.10.2025

полное наименование должности

инициалы, фамилия

Выписка из Единого государственного реестра недвижимости об объекте недвижимости
Описание местоположения земельного участка

Земельный участок			
вид объекта недвижимости			
Лист № 1 раздела 3.2	Всего листов раздела 3.2: 1	Всего разделов: 8	Всего листов выписки: 15
22.10.2024г. № КУВИ-001/2024-259305478			
Кадастровый номер:		29:22:000000:7394	

Сведения о характерных точках границы земельного участка				
Система координат МСК-29 зона 2				
Номер точки	Координаты, м		Описание закрепления на местности	Средняя квадратичная погрешность определения координат характерных точек границ земельного участка, м
	X	Y		
1	2	3	4	5
1	647265.31	2527933.86	-	0.1
2	647248.26	2527969.43	-	0.1
3	647229.76	2528008.04	-	0.1
4	647192.16	2527988.54	-	0.1
5	647228.3	2527915.55	-	0.1
1	647265.31	2527933.86	-	0.1

полное наименование должности	 ДОКУМЕНТ ПОДПИСАН ЭЛЕКТРОННОЙ ПОДПИСЬЮ	инициалы, фамилия
	Сертификат: 009F0BDC181A023B64597F1E2579BEFB50 Владелец: ФЕДЕРАЛЬНАЯ СЛУЖБА ГОСУДАРСТВЕННОЙ РЕГИСТРАЦИИ, КАДАСТРА И КАРТОГРАФИИ Действителен: с 02.08.2024 по 26.10.2025	


Выписка из Единого государственного реестра недвижимости об объекте недвижимости
Сведения о частях земельного участка

Земельный участок			
вид объекта недвижимости			
Лист № 1 раздела 4	Всего листов раздела 4: 1	Всего разделов: 8	Всего листов выписки: 15
22.10.2024г. № КУВИ-001/2024-259305478			
Кадастровый номер:		29:22:000000:7394	

План (чертеж, схема) части земельного участка Учетный номер части: 29:22:000000:7394/1



Масштаб 1:300 Условные обозначения:

полное наименование должности	 ДОКУМЕНТ ПОДПИСАН ЭЛЕКТРОННОЙ ПОДПИСЬЮ	инициалы, фамилия
	Сертификат: 009F0BDC181A023B64597F1E2579BEFB50 Владелец: ФЕДЕРАЛЬНАЯ СЛУЖБА ГОСУДАРСТВЕННОЙ РЕГИСТРАЦИИ, КАДАСТРА И КАРТОГРАФИИ Действителен: с 02.08.2024 по 26.10.2025	

Выписка из Единого государственного реестра недвижимости об объекте недвижимости

Сведения о частях земельного участка

Земельный участок			
вид объекта недвижимости			
Лист № 1 раздела 4.1	Всего листов раздела 4.1: 2	Всего разделов: 8	Всего листов выписки: 15
22.10.2024г. № КУВИ-001/2024-259305478			
Кадастровый номер:		29:22:000000:7394	

Учетный номер части	Площадь, м2	Содержание ограничения в использовании или ограничения права на объект недвижимости или обременения объекта недвижимости
1	2	3
29:22:000000:7394/1	96	<p>вид ограничения (обременения): ограничения прав на земельный участок, предусмотренные статьей 56 Земельного кодекса Российской Федерации; Срок действия: не установлен; реквизиты документа-основания: постановление "О порядке установления охранных зон объектов электросетевого хозяйства и особых условий использования земельных участков, расположенных в границах таких зон" от 24.02.2009 № 160 выдан: Правительство Российской Федерации ; Содержание ограничения (обременения): Запрещается осуществлять любые действия, которые могут нарушить безопасную работу объектов электросетевого хозяйства, в том числе привести к их повреждению или уничтожению, и (или) повлечь причинение вреда жизни, здоровью граждан и имуществу физических или юридических лиц, а также повлечь нанесение экологического ущерба и возникновение пожаров, в том числе: а) набрасывать на провода и опоры воздушных линий электропередачи посторонние предметы, а также подниматься на опоры воздушных линий электропередачи; б) размещать любые объекты и предметы (материалы) в пределах созданных в соответствии с требованиями нормативно-технических документов проходов и подъездов для доступа к объектам электросетевого хозяйства, а также проводить любые работы и возводить сооружения, которые могут препятствовать доступу к объектам электросетевого хозяйства, без создания необходимых для такого доступа проходов и подъездов; в) находиться в пределах огороженной территории и помещениях распределительных устройств и подстанций, открывать двери и люки распределительных устройств и подстанций, производить переключения и подключения в электрических сетях (указанное требование не распространяется на работников, занятых выполнением разрешенных в установленном порядке работ), разводить огонь в пределах охранных зон вводных и распределительных устройств, подстанций, воздушных линий электропередачи, а также в охранных зонах кабельных линий электропередачи; г) размещать свалки; д) производить работы ударными механизмами, сбрасывать тяжести массой свыше 5 тонн, производить сброс и слив едких и коррозионных веществ и горюче-смазочных материалов (в охранных зонах подземных кабельных линий электропередачи); е) складировать или размещать хранилища любых, в том числе горюче-смазочных, материалов; ж) размещать детские и спортивные площадки, стадионы, рынки, торговые точки, полевые станы, загоны для скота, гаражи и стоянки всех видов машин и механизмов, проводить любые мероприятия, связанные с большим скоплением людей, не занятых выполнением разрешенных в установленном порядке работ (в охранных зонах воздушных линий электропередачи); з) использовать (запускать) любые летательные аппараты, в том числе воздушных змеев, спортивные модели летательных</p>



ДОКУМЕНТ ПОДПИСАН
ЭЛЕКТРОННОЙ ПОДПИСЬЮ

Сертификат: 009F0BDC181A023B64597F1E2579BEFB50

Владелец: ФЕДЕРАЛЬНАЯ СЛУЖБА ГОСУДАРСТВЕННОЙ
РЕГИСТРАЦИИ, КАДАСТРА И КАРТОГРАФИИ
Действителен: с 02.08.2024 по 26.10.2025

полное наименование должности

инициалы, фамилия

Земельный участок			
вид объекта недвижимости			
Лист № 2 раздела 4.1	Всего листов раздела 4.1: 2	Всего разделов: 8	Всего листов выписки: 15
22.10.2024г. № КУВИ-001/2024-259305478			
Кадастровый номер:		29:22:000000:7394	
		аппаратов (в охранных зонах воздушных линий электропередачи); и) бросать якоря с судов и осуществлять их проход с отданными якорями, цепями, лотами, волокушами и тралами (в охранных зонах подводных кабельных линий электропередачи); к) осуществлять проход судов с поднятыми стрелами кранов и других механизмов (в охранных зонах воздушных линий электропередачи). Ограничения использования объектов недвижимости предусмотрены "Правилами установления охранных зон объектов электросетевого хозяйства и особых условий использования земельных участков, расположенных в границах таких зон", утвержденными Постановлением Правительства Российской Федерации от 24.02.2009 г. № 160.; Реестровый номер границы: 29:22-6.1266; Вид объекта реестра границ: Зона с особыми условиями использования территории; Вид зоны по документу: Зона с особыми условиями использования территории НК ТП320 -Ленинградский,341а; НК ТП320-Ленинградский,317(дом торг.); НК Почтовый тракт,22-26(ТП320); НК ТП320-НС; НК ТП320-Снежная,2; Тип зоны: Охранная зона инженерных коммуникаций	
Весь		вид ограничения (обременения): ограничения прав на земельный участок, предусмотренные статьей 56 Земельного кодекса Российской Федерации; Срок действия: не установлен; реквизиты документа-основания: водный кодекс РФ от 03.06.2006 № 74-ФЗ выдан: Российская Федерация; постановление "О зонах затопления, подтопления" от 18.04.2014 № 360 выдан: Правительство Российской Федерации; приказ "Об определении границ зон затопления, подтопления в административных границах муниципального образования "город Архангельск", Архангельской области" от 01.10.2020 № 96 выдан: Двинско-Печорское бассейновое водное управление Федерального агентства водных ресурсов; Содержание ограничения (обременения): В границах зон затопления, подтопления, в соответствии с законодательством Российской Федерации о градостроительной деятельности отнесенных к зонам с особыми условиями использования территорий, запрещаются: 1) размещение новых населенных пунктов и строительство объектов капитального строительства без обеспечения инженерной защиты таких населенных пунктов и объектов от затопления, подтопления; 2) использование сточных вод в целях регулирования плодородия почв; 3) размещение кладбищ, скотомогильников, объектов размещения отходов производства и потребления, химических, взрывчатых, токсичных, отравляющих и ядовитых веществ, пунктов хранения и захоронения радиоактивных отходов; 4) осуществление авиационных мер по борьбе с вредными организмами. Водный Кодекс Российской Федерации (от 03.06.2006 г. № 74-ФЗ); Реестровый номер границы: 29:00-6.279; Вид объекта реестра границ: Зона с особыми условиями использования территории; Вид зоны по документу: Граница зоны подтопления муниципального образования «Город Архангельск» (территориальные округа Октябрьский, Ломоносовский, Майская Горка, Варавино-Фактория); Тип зоны: Иная зона с особыми условиями использования территории	

 ДОКУМЕНТ ПОДПИСАН ЭЛЕКТРОННОЙ ПОДПИСЬЮ	Сертификат: 009F0BDC181A023B64597F1E2579BEFB50 Владелец: ФЕДЕРАЛЬНАЯ СЛУЖБА ГОСУДАРСТВЕННОЙ РЕГИСТРАЦИИ, КАДАСТРА И КАРТОГРАФИИ Действителен: с 02.08.2024 по 26.10.2025	инициалы, фамилия
полное наименование должности		

Выписка из Единого государственного реестра недвижимости об объекте недвижимости
Сведения о частях земельного участка

Земельный участок			
вид объекта недвижимости			
Лист № 1 раздела 4.2	Всего листов раздела 4.2: 1	Всего разделов: 8	Всего листов выписки: 15
22.10.2024г. № КУВИ-001/2024-259305478			
Кадастровый номер:		29:22:000000:7394	

Сведения о характерных точках границы части (частей) земельного участка				
Учетный номер части: 29:22:000000:7394/1				
Система координат				
Номер точки	Координаты, м		Описание закрепления на местности	Средняя квадратичная погрешность определения координат характерных точек границ земельного участка, м
	X	Y		
1	2	3	4	5
1	647255.54	2527929.03	-	-
2	647244.36	2527951.65	-	-
3	647239.73	2527960.98	-	-
4	647229.76	2527955.99	-	-
5	647230.73	2527954.06	-	-
6	647238.78	2527958.07	-	-
7	647242.44	2527950.71	-	-
8	647253.62	2527928.08	-	-
1	647255.54	2527929.03	-	-

полное наименование должности	 ДОКУМЕНТ ПОДПИСАН ЭЛЕКТРОННОЙ ПОДПИСЬЮ	инициалы, фамилия
	Сертификат: 009F0BDC181A023B64597F1E2579BEFB50 Владелец: ФЕДЕРАЛЬНАЯ СЛУЖБА ГОСУДАРСТВЕННОЙ РЕГИСТРАЦИИ, КАДАСТРА И КАРТОГРАФИИ Действителен: с 02.08.2024 по 26.10.2025	

Филиал публично-правовой компании "Роскадастр" по Архангельской области и Ненецкому автономному округу

полное наименование органа регистрации прав

Выписка из Единого государственного реестра недвижимости об объекте недвижимости

Сведения о характеристиках объекта недвижимости

На основании запроса от 21.10.2024, поступившего на рассмотрение 21.10.2024, сообщаем, что согласно записям Единого государственного реестра недвижимости:

Раздел 1 Лист 1

Земельный участок			
вид объекта недвижимости			
Лист № 1 раздела 1	Всего листов раздела 1: 4	Всего разделов: 8	Всего листов выписки: 16
21.10.2024г. № КУВИ-001/2024-259277223			
Кадастровый номер:	29:22:000000:7420		
Номер кадастрового квартала:	29:22:000000		
Дата присвоения кадастрового номера:	12.12.2013		
Ранее присвоенный государственный учетный номер:	данные отсутствуют		
Местоположение:	Архангельская область, г. Архангельск, территориальный округ Майская горка		
Площадь:	15576 +/- 44		
Кадастровая стоимость, руб.:	3951163.92		
Кадастровые номера расположенных в пределах земельного участка объектов недвижимости:	29:22:000000:7410, 29:22:000000:8255, 29:22:000000:8390, 29:22:000000:8710		
Кадастровые номера объектов недвижимости, из которых образован объект недвижимости:	данные отсутствуют		
Кадастровые номера образованных объектов недвижимости:	29:22:000000:12766		
Категория земель:	Земли населенных пунктов		
Виды разрешенного использования:	Для эксплуатации ул. Героя Советского Союза Петра Лушева		
Сведения о кадастровом инженере:	Петров Евгений Сергеевич, дата завершения кадастровых работ: 01.12.2013 Петропавловский Михаил Сергеевич, СНИЛС 067-956-169 22, договор на выполнение кадастровых работ от 01.11.2021 № 64, дата завершения кадастровых работ: 05.08.2022		
Сведения о лесах, водных объектах и об иных природных объектах, расположенных в пределах земельного участка:	данные отсутствуют		



ДОКУМЕНТ ПОДПИСАН
ЭЛЕКТРОННОЙ ПОДПИСЬЮ

Сертификат: 009F0BDC181A023B64597F1E2579BEFB50

Владелец: ФЕДЕРАЛЬНАЯ СЛУЖБА ГОСУДАРСТВЕННОЙ
РЕГИСТРАЦИИ, КАДАСТРА И КАРТОГРАФИИ
Действителен: с 02.08.2024 по 26.10.2025

полное наименование должности

инициалы, фамилия

Земельный участок			
вид объекта недвижимости			
Лист № 2 раздела 1	Всего листов раздела 1: 4	Всего разделов: 8	Всего листов выписки: 16
21.10.2024г. № КУВИ-001/2024-259277223			
Кадастровый номер:		29:22:000000:7420	
Сведения о том, что земельный участок полностью расположен в границах зоны с особыми условиями использования территории, территории объекта культурного наследия, публичного сервитута:		Земельный участок полностью расположен в границах зоны с реестровым номером 29:00-6.279 от 31.10.2020, ограничение использования земельного участка в пределах зоны: В границах зон затопления, подтопления, в соответствии с законодательством Российской Федерации о градостроительной деятельности отнесенных к зонам с особыми условиями использования территорий, запрещаются: 1) размещение новых населенных пунктов и строительство объектов капитального строительства без обеспечения инженерной защиты таких населенных пунктов и объектов от затопления, подтопления; 2) использование сточных вод в целях регулирования плодородия почв; 3) размещение кладбищ, скотомогильников, объектов размещения отходов производства и потребления, химических, взрывчатых, токсичных, отравляющих и ядовитых веществ, пунктов хранения и захоронения радиоактивных отходов; 4) осуществление авиационных мер по борьбе с вредными организмами. Водный Кодекс Российской Федерации (от 03.06.2006 г. № 74-ФЗ), вид/наименование: Граница зоны подтопления муниципального образования «Город Архангельск» (территориальные округа Октябрьский, Ломоносовский, Майская Горка, Варавино-Фактория), тип: Иная зона с особыми условиями использования территории, решения: 1. дата решения: 03.06.2006, номер решения: 74-ФЗ, наименование ОГВ/ОМСУ: Российская Федерация 2. дата решения: 18.04.2014, номер решения: 360, наименование ОГВ/ОМСУ: Правительство Российской Федерации 3. дата решения: 01.10.2020, номер решения: 96, наименование ОГВ/ОМСУ: Двинско-Печорское бассейновое водное управление Федерального агентства водных ресурсов	
Сведения о том, что земельный участок расположен в границах особой экономической зоны, территории опережающего развития, зоны территориального развития в Российской Федерации, игровой зоны:		данные отсутствуют	
Сведения о том, что земельный участок расположен в границах особо охраняемой природной территории, Байкальской природной территории и ее экологических зон, лесопарковом зеленом поясе, охотничьего угодья, лесничества:		данные отсутствуют	
Сведения о расположении земельного участка и (или) расположенного на нем объекта недвижимости в границах территории, в отношении которой принято решение о резервировании земель для государственных или муниципальных нужд:		данные отсутствуют	
Сведения о результатах проведения государственного земельного надзора:		данные отсутствуют	
Сведения о расположении земельного участка в границах территории, в отношении которой утвержден проект межевания территории:		данные отсутствуют	



ДОКУМЕНТ ПОДПИСАН
ЭЛЕКТРОННОЙ ПОДПИСЬЮ

Сертификат: 009F0BDC181A023B64597F1E2579BEFB50

Владелец: ФЕДЕРАЛЬНАЯ СЛУЖБА ГОСУДАРСТВЕННОЙ

РЕГИСТРАЦИИ, КАДАСТРА И КАРТОГРАФИИ

Действителен: с 02.08.2024 по 26.10.2025

полное наименование должности

инициалы, фамилия

Земельный участок			
вид объекта недвижимости			
Лист № 3 раздела 1	Всего листов раздела 1: 4	Всего разделов: 8	Всего листов выписки: 16
21.10.2024г. № КУВИ-001/2024-259277223			
Кадастровый номер:		29:22:000000:7420	
Условный номер земельного участка:		данные отсутствуют	
Сведения о принятии акта и (или) заключении договора, предусматривающих предоставление в соответствии с земельным законодательством исполнительным органом государственного органа власти или органом местного самоуправления, находящегося в государственной или муниципальной собственности земельного участка для строительства наемного дома социального использования или наемного дома коммерческого использования:		данные отсутствуют	
Сведения о том, что земельный участок или земельные участки образованы на основании решения об изъятии земельного участка и (или) расположенного на нем объекта недвижимости для государственных или муниципальных нужд:		данные отсутствуют	
Сведения о том, что земельный участок образован из земель или земельного участка, государственная собственность на которые не разграничена:		данные отсутствуют	
Сведения о наличии земельного спора о местоположении границ земельных участков:		данные отсутствуют	
Статус записи об объекте недвижимости:		Сведения об объекте недвижимости имеют статус "актуальные"	
Особые отметки:		<p>Для данного земельного участка обеспечен доступ посредством земельного участка (земельных участков) с кадастровым номером (кадастровыми номерами): Земли общего пользования. Посредством данного земельного участка обеспечен доступ к земельному участку (земельным участкам) с кадастровым номером (кадастровыми номерами): 29:22:000000:12766. Сведения об ограничениях права на объект недвижимости, обременениях данного объекта, не зарегистрированных в реестре прав, ограничений прав и обременений недвижимого имущества: вид ограничения (обременения): ограничения прав на земельный участок, предусмотренные статьей 56 Земельного кодекса Российской Федерации; срок действия: с 06.05.2021; реквизиты документа-основания: водный кодекс РФ от 03.06.2006 № 74-ФЗ выдан: Российская Федерация; постановление "О зонах затопления, подтопления" от 18.04.2014 № 360 выдан: Правительство Российской Федерации; приказ "Об определении границ зон затопления, подтопления в административных границах муниципального образования "город Архангельск", Архангельской области" от 01.10.2020 № 96 выдан: Двинско-Печорское бассейновое водное управление Федерального агентства водных ресурсов. вид ограничения (обременения): ограничения прав на земельный участок, предусмотренные статьей 56</p>	



ДОКУМЕНТ ПОДПИСАН
ЭЛЕКТРОННОЙ ПОДПИСЬЮ

Сертификат: 009F0BDC181A023B64597F1E2579BEFB50

Владелец: ФЕДЕРАЛЬНАЯ СЛУЖБА ГОСУДАРСТВЕННОЙ
РЕГИСТРАЦИИ, КАДАСТРА И КАРТОГРАФИИ
Действителен: с 02.08.2024 по 26.10.2025

полное наименование должности

инициалы, фамилия

Земельный участок			
вид объекта недвижимости			
Лист № 4 раздела 1	Всего листов раздела 1: 4	Всего разделов: 8	Всего листов выписки: 16
21.10.2024г. № КУВИ-001/2024-259277223			
Кадастровый номер:		29:22:000000:7420	
		Земельного кодекса Российской Федерации; срок действия: с 15.07.2021; реквизиты документа-основания: постановление "Об утверждении Правил охраны линий и сооружений связи Российской Федерации" от 09.06.1995 № 578 выдан: Правительство Российской Федерации.	
Получатель выписки:		Демин Александр Анатольевич	

	 ДОКУМЕНТ ПОДПИСАН ЭЛЕКТРОННОЙ ПОДПИСЬЮ Сертификат: 009F0BDC181A023B64597F1E2579BEFB50 Владелец: ФЕДЕРАЛЬНАЯ СЛУЖБА ГОСУДАРСТВЕННОЙ РЕГИСТРАЦИИ, КАДАСТРА И КАРТОГРАФИИ Действителен: с 02.08.2024 по 26.10.2025	
полное наименование должности	инициалы, фамилия	

Выписка из Единого государственного реестра недвижимости об объекте недвижимости
Сведения о зарегистрированных правах

Земельный участок			
вид объекта недвижимости			
Лист № 1 раздела 2	Всего листов раздела 2: 2	Всего разделов: 8	Всего листов выписки: 16
21.10.2024г. № КУВИ-001/2024-259277223			
Кадастровый номер:		29:22:000000:7420	
1	Правообладатель (правообладатели):	1.1	Муниципальное образование "Город Архангельск"
	Сведения о возможности предоставления третьим лицам персональных данных физического лица:	1.1.1	данные отсутствуют
2	Вид, номер, дата и время государственной регистрации права:	2.1	Собственность 29-29-01/013/2014-282 24.01.2014 00:00:00
3	Сведения об осуществлении государственной регистрации сделки, права без необходимого в силу закона согласия третьего лица, органа:	3.1	данные отсутствуют
4	Ограничение прав и обременение объекта недвижимости:	не зарегистрировано	
5	Договоры участия в долевом строительстве:	не зарегистрировано	
6	Заявленные в судебном порядке права требования:	данные отсутствуют	
7	Сведения о возможности предоставления третьим лицам персональных данных физического лица	данные отсутствуют	
8	Сведения о возражении в отношении зарегистрированного права:	данные отсутствуют	
9	Сведения о наличии решения об изъятии объекта недвижимости для государственных и муниципальных нужд:	данные отсутствуют	
10	Сведения о невозможности государственной регистрации без личного участия правообладателя или его законного представителя:	данные отсутствуют	
11	Правопритязания и сведения о наличии поступивших, но не рассмотренных заявлений о проведении государственной регистрации права (перехода, прекращения права), ограничения права или обременения объекта недвижимости, сделки в отношении объекта недвижимости:	отсутствуют	



ДОКУМЕНТ ПОДПИСАН
ЭЛЕКТРОННОЙ ПОДПИСЬЮ

Сертификат: 009F0BDC181A023B64597F1E2579BEFB50

Владелец: ФЕДЕРАЛЬНАЯ СЛУЖБА ГОСУДАРСТВЕННОЙ

РЕГИСТРАЦИИ, КАДАСТРА И КАРТОГРАФИИ

Действителен: с 02.08.2024 по 26.10.2025

полное наименование должности

инициалы, фамилия

Земельный участок			
вид объекта недвижимости			
Лист № 2 раздела 2	Всего листов раздела 2: 2	Всего разделов: 8	Всего листов выписки: 16
21.10.2024г. № КУВИ-001/2024-259277223			
Кадастровый номер:		29:22:000000:7420	
11	Сведения о невозможности государственной регистрации перехода, прекращения, ограничения права на земельный участок из земель сельскохозяйственного назначения:	данные отсутствуют	

полное наименование должности	 ДОКУМЕНТ ПОДПИСАН ЭЛЕКТРОННОЙ ПОДПИСЬЮ Сертификат: 009F0BDC181A023B64597F1E2579BEFB50 Владелец: ФЕДЕРАЛЬНАЯ СЛУЖБА ГОСУДАРСТВЕННОЙ РЕГИСТРАЦИИ, КАДАСТРА И КАРТОГРАФИИ Действителен: с 02.08.2024 по 26.10.2025	инициалы, фамилия
-------------------------------	---	-------------------

Выписка из Единого государственного реестра недвижимости об объекте недвижимости
Описание местоположения земельного участка

Земельный участок			
вид объекта недвижимости			

Лист № 1 раздела 3	Всего листов раздела 3: 1	Всего разделов: 8	Всего листов выписки: 16
--------------------	---------------------------	-------------------	--------------------------

21.10.2024г. № КУВИ-001/2024-259277223

Кадастровый номер: 29:22:000000:7420

План (чертеж, схема) земельного участка



Масштаб 1:4000 Условные обозначения:

	 ДОКУМЕНТ ПОДПИСАН ЭЛЕКТРОННОЙ ПОДПИСЬЮ Сертификат: 009F0BDC181A023B64597F1E2579BEFB50 Владелец: ФЕДЕРАЛЬНАЯ СЛУЖБА ГОСУДАРСТВЕННОЙ РЕГИСТРАЦИИ, КАДАСТРА И КАРТОГРАФИИ Действителен: с 02.08.2024 по 26.10.2025	
полное наименование должности		инициалы, фамилия

Выписка из Единого государственного реестра недвижимости об объекте недвижимости

Описание местоположения земельного участка

Земельный участок			
вид объекта недвижимости			
Лист № 1 раздела 3.1	Всего листов раздела 3.1: 2	Всего разделов: 8	Всего листов выписки: 16
21.10.2024г. № КУВИ-001/2024-259277223			
Кадастровый номер:		29:22:000000:7420	

Описание местоположения границ земельного участка							
№ п/п	Номер точки		Дирекционный угол	Горизонтальное проложение, м	Описание закрепления на местности	Кадастровые номера смежных участков	Сведения об адресах правообладателей смежных земельных участков
	начальная	конечная					
1	2	3	4	5	6	7	8
1	1.1.1	1.1.2	46°47.6'	33.23	данные отсутствуют	29:22:060416:36(1)	адрес отсутствует; Архангельская область, г.Архангельск, ул.Первомайская, д.6, кв.87
2	1.1.2	1.1.3	323°10.9'	4.52	данные отсутствуют	данные отсутствуют	данные отсутствуют
3	1.1.3	1.1.4	46°43.3'	105.02	данные отсутствуют	данные отсутствуют	данные отсутствуют
4	1.1.4	1.1.5	47°15.8'	40.48	данные отсутствуют	29:22:060416:11(1)	адрес отсутствует
5	1.1.5	1.1.6	48°30.1'	15.05	данные отсутствуют	данные отсутствуют	данные отсутствуют
6	1.1.6	1.1.7	48°35.0'	64.47	данные отсутствуют	данные отсутствуют	данные отсутствуют
7	1.1.7	1.1.8	48°54.0'	12.47	данные отсутствуют	29:22:060416:13(1)	адрес отсутствует
8	1.1.8	1.1.9	34°32.1'	8.84	данные отсутствуют	29:22:060416:13(1)	адрес отсутствует
9	1.1.9	1.1.10	50°25.7'	60.92	данные отсутствуют	данные отсутствуют	данные отсутствуют
10	1.1.9	1.1.9			данные отсутствуют	29:22:060416:1346(1)	данные отсутствуют
11	1.1.10	1.1.11	51°21.1'	51.19	данные отсутствуют	данные отсутствуют	данные отсутствуют
12	1.1.11	1.1.12	52°1.9'	106.68	данные отсутствуют	данные отсутствуют	данные отсутствуют
13	1.1.12	1.1.13	159°29.2'	7.93	данные отсутствуют	данные отсутствуют	данные отсутствуют
14	1.1.13	1.1.14	158°5.1'	4.69	данные отсутствуют	данные отсутствуют	данные отсутствуют
15	1.1.14	1.1.15	154°4.7'	15.14	данные отсутствуют	данные отсутствуют	данные отсутствуют
16	1.1.15	1.1.16	128°8.2'	3.08	данные отсутствуют	данные отсутствуют	данные отсутствуют
17	1.1.16	1.1.17	231°57.4'	125.71	данные отсутствуют	данные отсутствуют	данные отсутствуют
18	1.1.17	1.1.18	317°22.6'	5.97	данные отсутствуют	29:22:060417:36(1)	адрес отсутствует
19	1.1.18	1.1.19	226°38.6'	27.62	данные отсутствуют	29:22:060417:36(1)	адрес отсутствует
20	1.1.19	1.1.20	138°29.9'	3.59	данные отсутствуют	29:22:060417:36(1)	адрес отсутствует
21	1.1.20	1.1.21	227°57.0'	190.02	данные отсутствуют	данные отсутствуют	данные отсутствуют



ДОКУМЕНТ ПОДПИСАН
ЭЛЕКТРОННОЙ ПОДПИСЬЮ

Сертификат: 009F0BDC181A023B64597F1E2579BEFB50

Владелец: ФЕДЕРАЛЬНАЯ СЛУЖБА ГОСУДАРСТВЕННОЙ

РЕГИСТРАЦИИ, КАДАСТРА И КАРТОГРАФИИ

Действителен: с 02.08.2024 по 26.10.2025

полное наименование должности

инициалы, фамилия

Земельный участок

вид объекта недвижимости

Лист № 2 раздела 3.1

Всего листов раздела 3.1: 2

Всего разделов: 8

Всего листов выписки: 16

21.10.2024г. № КУВИ-001/2024-259277223

Кадастровый номер:

29:22:000000:7420

1	2	3	4	5	6	7	8
22	1.1.21	1.1.22	226°51.3`	62.7	данные отсутствуют	данные отсутствуют	данные отсутствуют
23	1.1.22	1.1.23	226°47.8`	50.31	данные отсутствуют	29:22:060417:65(1)	адрес отсутствует; 163015, Архангельская обл., г. Архангельск, просп. Ленинградский, д. 169
24	1.1.23	1.1.24	226°44.5`	3.72	данные отсутствуют	29:22:060417:65(1)	адрес отсутствует; 163015, Архангельская обл., г. Архангельск, просп. Ленинградский, д. 169
25	1.1.24	1.1.25	226°47.9`	27.48	данные отсутствуют	29:22:060417:65(1)	адрес отсутствует; 163015, Архангельская обл., г. Архангельск, просп. Ленинградский, д. 169
26	1.1.25	1.1.26	226°47.3`	46.01	данные отсутствуют	29:22:060417:65(1)	адрес отсутствует; 163015, Архангельская обл., г. Архангельск, просп. Ленинградский, д. 169
27	1.1.26	1.1.27	307°43.6`	18.6	данные отсутствуют	29:22:000000:7983(2)	данные отсутствуют
28	1.1.27	1.1.28	46°25.2`	47.07	данные отсутствуют	29:22:000000:12766(1)	данные отсутствуют
29	1.1.27	1.1.27			данные отсутствуют	29:22:060417:3434(1)	данные отсутствуют
30	1.1.28	1.1.1	315°32.8`	7.42	данные отсутствуют	29:22:000000:12766(1)	данные отсутствуют



ДОКУМЕНТ ПОДПИСАН
ЭЛЕКТРОННОЙ ПОДПИСЬЮ

Сертификат: 009F0BDC181A023B64597F1E2579BEFB50

Владелец: ФЕДЕРАЛЬНАЯ СЛУЖБА ГОСУДАРСТВЕННОЙ

РЕГИСТРАЦИИ, КАДАСТРА И КАРТОГРАФИИ

Действителен: с 02.08.2024 по 26.10.2025

полное наименование должности

инициалы, фамилия

Выписка из Единого государственного реестра недвижимости об объекте недвижимости

Описание местоположения земельного участка

Земельный участок			
вид объекта недвижимости			
Лист № 1 раздела 3.2	Всего листов раздела 3.2: 2	Всего разделов: 8	Всего листов выписки: 16
21.10.2024г. № КУВИ-001/2024-259277223			
Кадастровый номер:		29:22:000000:7420	

Сведения о характерных точках границы земельного участка				
Система координат МСК-29, зона 2				
Номер точки	Координаты, м		Описание закрепления на местности	Средняя квадратичная погрешность определения координат характерных точек границ земельного участка, м
	X	Y		
1	2	3	4	5
1	648788.52	2525500.85	-	0.1
2	648811.27	2525525.07	-	0.1
3	648814.89	2525522.36	-	0.1
4	648886.89	2525598.82	-	0.1
5	648914.36	2525628.55	-	0.1
6	648924.33	2525639.82	-	0.1
7	648966.98	2525688.17	-	0.1
8	648975.18	2525697.57	-	0.1
9	648982.46	2525702.58	-	0.1
10	649021.27	2525749.54	-	0.1
11	649053.24	2525789.52	-	0.1
12	649118.87	2525873.62	-	0.1
13	649111.44	2525876.4	-	0.1
14	649107.09	2525878.15	-	0.1
15	649093.47	2525884.77	-	0.1
16	649091.57	2525887.19	-	0.1
17	649014.1	2525788.19	-	0.1
18	649018.49	2525784.15	-	0.1
19	648999.53	2525764.07	-	0.1
20	648996.84	2525766.45	-	0.1
21	648869.57	2525625.35	-	0.1
22	648826.69	2525579.6	-	0.1



ДОКУМЕНТ ПОДПИСАН
ЭЛЕКТРОННОЙ ПОДПИСЬЮ

Сертификат: 009F0BDC181A023B64597F1E2579BEFB50

Владелец: ФЕДЕРАЛЬНАЯ СЛУЖБА ГОСУДАРСТВЕННОЙ
РЕГИСТРАЦИИ, КАДАСТРА И КАРТОГРАФИИ
Действителен: с 02.08.2024 по 26.10.2025

полное наименование должности

инициалы, фамилия

Земельный участок

вид объекта недвижимости

Лист № 2 раздела 3.2

Всего листов раздела 3.2: 2

Всего разделов: 8

Всего листов выписки: 16

21.10.2024г. № КУВИ-001/2024-259277223

Кадастровый номер:

29:22:000000:7420

1	2	3	4	5
23	648792.25	2525542.93	-	0.1
24	648789.7	2525540.22	-	0.1
25	648770.89	2525520.19	-	0.1
26	648739.39	2525486.66	-	0.1
27	648750.77	2525471.95	-	-
28	648783.22	2525506.05	-	-
1	648788.52	2525500.85	-	0.1



ДОКУМЕНТ ПОДПИСАН
ЭЛЕКТРОННОЙ ПОДПИСЬЮ

Сертификат: 009F0BDC181A023B64597F1E2579BEFB50

Владелец: ФЕДЕРАЛЬНАЯ СЛУЖБА ГОСУДАРСТВЕННОЙ

РЕГИСТРАЦИИ, КАДАСТРА И КАРТОГРАФИИ

Действителен: с 02.08.2024 по 26.10.2025

полное наименование должности

инициалы, фамилия


Выписка из Единого государственного реестра недвижимости об объекте недвижимости
Сведения о частях земельного участка

Земельный участок			
вид объекта недвижимости			
Лист № 1 раздела 4	Всего листов раздела 4: 1	Всего разделов: 8	Всего листов выписки: 16
21.10.2024г. № КУВИ-001/2024-259277223			
Кадастровый номер:		29:22:000000:7420	

План (чертеж, схема) части земельного участка | Учетный номер части: 29:22:000000:7420/1



Масштаб 1:400 | Условные обозначения:

полное наименование должности	 ДОКУМЕНТ ПОДПИСАН ЭЛЕКТРОННОЙ ПОДПИСЬЮ	инициалы, фамилия
	Сертификат: 009F0BDC181A023B64597F1E2579BEFB50 Владелец: ФЕДЕРАЛЬНАЯ СЛУЖБА ГОСУДАРСТВЕННОЙ РЕГИСТРАЦИИ, КАДАСТРА И КАРТОГРАФИИ Действителен: с 02.08.2024 по 26.10.2025	

Выписка из Единого государственного реестра недвижимости об объекте недвижимости

Сведения о частях земельного участка

Земельный участок			
вид объекта недвижимости			
Лист № 1 раздела 4.1	Всего листов раздела 4.1: 3	Всего разделов: 8	Всего листов выписки: 16
21.10.2024г. № КУВИ-001/2024-259277223			
Кадастровый номер:		29:22:000000:7420	

Учетный номер части	Площадь, м2	Содержание ограничения в использовании или ограничения права на объект недвижимости или обременения объекта недвижимости
1	2	3
29:22:000000:7420/1	292	<p>вид ограничения (обременения): ограничения прав на земельный участок, предусмотренные статьей 56 Земельного кодекса Российской Федерации; Срок действия: не установлен; реквизиты документа-основания: постановление "Об утверждении Правил охраны линий и сооружений связи Российской Федерации" от 09.06.1995 № 578 выдан: Правительство Российской Федерации; Содержание ограничения (обременения): В соответствии с Постановлением Правительства РФ от 9 июня 1995 г. N 578 "Об утверждении Правил охраны линий и сооружений связи Российской Федерации" устанавливаются следующие ограничения: в пределах охранных зон без письменного согласия и присутствия представителей предприятий, эксплуатирующих линии связи и линии радиодифракции, юридическим и физическим лицам запрещается: а) осуществлять всякого рода строительные, монтажные и взрывные работы, планировку грунта землеройными механизмами (за исключением зон песчаных барханов) и земляные работы (за исключением вспашки на глубину не более 0,3 метра); б) производить геолого-съёмочные, поисковые, геодезические и другие изыскательские работы, которые связаны с бурением скважин, шурфованием, взятием проб грунта, осуществлением взрывных работ; в) производить посадку деревьев, располагать полевые станы, содержать скот, складировать материалы, корма и удобрения, жечь костры, устраивать стрельбища; г) устраивать проезды и стоянки автотранспорта, тракторов и механизмов, провозить негабаритные грузы под проводами воздушных линий связи и линий радиодифракции, строить каналы (арыки), устраивать заграждения и другие препятствия; д) устраивать причалы для стоянки судов, барж и плавучих кранов, производить погрузочно-разгрузочные, подводно-технические, дноуглубительные и землечерпательные работы, выделять рыбопромысловые участки, производить добычу рыбы, других водных животных, а также водных растений придонными орудиями лова, устраивать водопои, производить колку и заготовку льда. Судам и другим плавучим средствам запрещается бросать якоря, проходить с отданными якорями, цепями, лотами, волокушами и тралами; е) производить строительство и реконструкцию линий электропередач, радиостанций и других объектов, излучающих электромагнитную энергию и оказывающих опасное воздействие на линии связи и линии радиодифракции; ж) производить защиту подземных коммуникаций от коррозии без учета проходящих подземных кабельных линий связи. Юридическим и физическим лицам запрещается производить всякого рода действия, которые могут нарушить нормальную работу линий связи и линий радиодифракции, в частности: а) производить снос и реконструкцию зданий и мостов, осуществлять переустройство коллекторов, туннелей метрополитена и железных дорог, где проложены кабели связи, установлены столбы воздушных линий</p>



ДОКУМЕНТ ПОДПИСАН
ЭЛЕКТРОННОЙ ПОДПИСЬЮ

Сертификат: 009F0BDC181A023B64597F1E2579BEFB50

Владелец: ФЕДЕРАЛЬНАЯ СЛУЖБА ГОСУДАРСТВЕННОЙ
РЕГИСТРАЦИИ, КАДАСТРА И КАРТОГРАФИИ
Действителен: с 02.08.2024 по 26.10.2025

полное наименование должности

инициалы, фамилия

Земельный участок			
вид объекта недвижимости			
Лист № 2 раздела 4.1	Всего листов раздела 4.1: 3	Всего разделов: 8	Всего листов выписки: 16

21.10.2024г. № КУВИ-001/2024-259277223

Кадастровый номер:

29:22:000000:7420

	<p>связи и линий радиофикации, размещены технические сооружения радиорелейных станций, кабельные ящики и распределительные коробки, без предварительного выноса заказчиками (застройщиками) линий и сооружений связи, линий и сооружений радиофикации по согласованию с предприятиями, в ведении которых находятся эти линии и сооружения; б) производить засыпку трасс подземных кабельных линий связи, устраивать на этих трассах временные склады, стоки химически активных веществ и свалки промышленных, бытовых и прочих отходов, ломать замерные, сигнальные, предупредительные знаки и телефонные колодцы; в) открывать двери и люки необслуживаемых усилительных и регенерационных пунктов (надземных и подземных) и радиорелейных станций, кабельных колодцев телефонной канализации, распределительных шкафов и кабельных ящиков, а также подключаться к линиям связи (за исключением лиц, обслуживающих эти линии); г) огораживать трассы линий связи, препятствуя свободному доступу к ним технического персонала; д) самовольно подключаться к абонентской телефонной линии и линии радиофикации в целях пользования услугами связи; е) совершать иные действия, которые могут причинить повреждения сооружениям связи и радиофикации (повреждать опоры и арматуру воздушных линий связи, обрывать провода, набрасывать на них посторонние предметы и другое).; Реестровый номер границы: 29:00-6.323; Вид объекта реестра границ: Зона с особыми условиями использования территории; Вид зоны по документу: Охранная зона объекта "Строительство ВОЛП Архангельск-Карпогоры (Архангельск-Луковецкий)"; Тип зоны: Охранная зона линий и сооружений связи и линий и сооружений радиофикации</p>
Весь	<p>вид ограничения (обременения): ограничения прав на земельный участок, предусмотренные статьей 56 Земельного кодекса Российской Федерации; Срок действия: не установлен; реквизиты документа-основания: водный кодекс РФ от 03.06.2006 № 74-ФЗ выдан: Российская Федерация; постановление "О зонах затопления, подтопления" от 18.04.2014 № 360 выдан: Правительство Российской Федерации; приказ "Об определении границ зон затопления, подтопления в административных границах муниципального образования "город Архангельск", Архангельской области" от 01.10.2020 № 96 выдан: Двинско-Печорское бассейновое водное управление Федерального агентства водных ресурсов; Содержание ограничения (обременения): В границах зон затопления, подтопления, в соответствии с законодательством Российской Федерации о градостроительной деятельности отнесенных к зонам с особыми условиями использования территорий, запрещаются: 1) размещение новых населенных пунктов и строительство объектов капитального строительства без обеспечения инженерной защиты таких населенных пунктов и объектов от затопления, подтопления; 2) использование сточных вод в целях регулирования плодородия почв; 3) размещение кладбищ, скотомогильников, объектов размещения отходов производства и потребления, химических, взрывчатых, токсичных, отравляющих и ядовитых веществ, пунктов хранения и захоронения радиоактивных отходов; 4) осуществление авиационных мер по борьбе с вредными организмами. Водный Кодекс Российской Федерации (от 03.06.2006 г. № 74-ФЗ); Реестровый номер границы: 29:00-6.279; Вид объекта реестра границ: Зона с особыми условиями использования территории; Вид зоны по документу: Граница зоны подтопления муниципального образования</p>



ДОКУМЕНТ ПОДПИСАН
ЭЛЕКТРОННОЙ ПОДПИСЬЮ

Сертификат: 009F0BDC181A023B64597F1E2579BEFB50

Владелец: ФЕДЕРАЛЬНАЯ СЛУЖБА ГОСУДАРСТВЕННОЙ

РЕГИСТРАЦИИ, КАДАСТРА И КАРТОГРАФИИ

Действителен: с 02.08.2024 по 26.10.2025

полное наименование должности

инициалы, фамилия

Земельный участок			
вид объекта недвижимости			
Лист № 3 раздела 4.1	Всего листов раздела 4.1: 3	Всего разделов: 8	Всего листов выписки: 16
21.10.2024г. № КУВИ-001/2024-259277223			
Кадастровый номер:		29:22:000000:7420	
«Город Архангельск» (территориальные округа Октябрьский, Ломоносовский, Майская Горка, Варавино-Фактория); Тип зоны: Иная зона с особыми условиями использования территории			

	 <p>ДОКУМЕНТ ПОДПИСАН ЭЛЕКТРОННОЙ ПОДПИСЬЮ</p> <p>Сертификат: 009F0BDC181A023B64597F1E2579BEFB50 Владелец: ФЕДЕРАЛЬНАЯ СЛУЖБА ГОСУДАРСТВЕННОЙ РЕГИСТРАЦИИ, КАДАСТРА И КАРТОГРАФИИ Действителен: с 02.08.2024 по 26.10.2025</p>	
полное наименование должности	инициалы, фамилия	

Выписка из Единого государственного реестра недвижимости об объекте недвижимости
Сведения о частях земельного участка

Земельный участок			
вид объекта недвижимости			
Лист № 1 раздела 4.2	Всего листов раздела 4.2: 1	Всего разделов: 8	Всего листов выписки: 16
21.10.2024г. № КУВИ-001/2024-259277223			
Кадастровый номер:		29:22:000000:7420	

Сведения о характерных точках границы части (частей) земельного участка				
Учетный номер части: 29:22:000000:7420/1				
Система координат МСК-29, зона 2				
Номер точки	Координаты, м		Описание закрепления на местности	Средняя квадратичная погрешность определения координат характерных точек границ земельного участка, м
	X	Y		
1	2	3	4	5
1	648787.07	2525494.86	-	-
2	648790.51	2525498.6	-	-
3	648788.52	2525500.85	-	-
4	648789.01	2525501.37	-	-
5	648770.41	2525519.67	-	-
6	648767.66	2525516.76	-	-
7	648785.76	2525498.95	-	-
8	648751.45	2525471.07	-	-
9	648753.89	2525467.91	-	-
1	648787.07	2525494.86	-	-

полное наименование должности		ДОКУМЕНТ ПОДПИСАН	инициалы, фамилия
	ЭЛЕКТРОННОЙ ПОДПИСЬЮ Сертификат: 009F0BDC181A023B64597F1E2579BEFB50 Владелец: ФЕДЕРАЛЬНАЯ СЛУЖБА ГОСУДАРСТВЕННОЙ РЕГИСТРАЦИИ, КАДАСТРА И КАРТОГРАФИИ Действителен: с 02.08.2024 по 26.10.2025		

Филиал публично-правовой компании "Роскадастр" по Архангельской области и Ненецкому автономному округу
полное наименование органа регистрации прав

Выписка из Единого государственного реестра недвижимости об объекте недвижимости

Сведения о характеристиках объекта недвижимости

На основании запроса от 21.10.2024, поступившего на рассмотрение 21.10.2024, сообщаем, что согласно записям Единого государственного реестра недвижимости:

Раздел 1 Лист 1

Земельный участок			
вид объекта недвижимости			
Лист № 1 раздела 1	Всего листов раздела 1: 4	Всего разделов: 8	Всего листов выписки: 19
22.10.2024г. № КУВИ-001/2024-259304391			
Кадастровый номер:	29:22:000000:7423		
Номер кадастрового квартала:	29:22:000000		
Дата присвоения кадастрового номера:	13.12.2013		
Ранее присвоенный государственный учетный номер:	данные отсутствуют		
Местоположение:	Архангельская обл., г. Архангельск, территориальный округ Варавино-Фактория		
Площадь:	3718 +/- 21		
Кадастровая стоимость, руб.:	943145.06		
Кадастровые номера расположенных в пределах земельного участка объектов недвижимости:	29:22:000000:8130, 29:22:000000:8291, 29:22:000000:8327, 29:22:000000:12982, 29:22:000000:13094		
Кадастровые номера объектов недвижимости, из которых образован объект недвижимости:	данные отсутствуют		
Кадастровые номера образованных объектов недвижимости:	данные отсутствуют		
Категория земель:	Земли населенных пунктов		
Виды разрешенного использования:	Для эксплуатации ул. Почтовый тракт		
Сведения о кадастровом инженере:	Петров Евгений Сергеевич, дата завершения кадастровых работ: 03.12.2013		
Сведения о лесах, водных объектах и об иных природных объектах, расположенных в пределах земельного участка:	данные отсутствуют		



ДОКУМЕНТ ПОДПИСАН
ЭЛЕКТРОННОЙ ПОДПИСЬЮ

Сертификат: 009F0BDC181A023B64597F1E2579BEFB50

Владелец: ФЕДЕРАЛЬНАЯ СЛУЖБА ГОСУДАРСТВЕННОЙ
РЕГИСТРАЦИИ, КАДАСТРА И КАРТОГРАФИИ
Действителен: с 02.08.2024 по 26.10.2025

полное наименование должности

инициалы, фамилия

Земельный участок			
вид объекта недвижимости			
Лист № 2 раздела 1	Всего листов раздела 1: 4	Всего разделов: 8	Всего листов выписки: 19
22.10.2024г. № КУВИ-001/2024-259304391			
Кадастровый номер:		29:22:000000:7423	
Сведения о том, что земельный участок полностью расположен в границах зоны с особыми условиями использования территории, территории объекта культурного наследия, публичного сервитута:	Земельный участок полностью расположен в границах зоны с реестровым номером 29:00-6.279 от 31.10.2020, ограничение использования земельного участка в пределах зоны: В границах зон затопления, подтопления, в соответствии с законодательством Российской Федерации о градостроительной деятельности отнесенных к зонам с особыми условиями использования территорий, запрещаются: 1) размещение новых населенных пунктов и строительство объектов капитального строительства без обеспечения инженерной защиты таких населенных пунктов и объектов от затопления, подтопления; 2) использование сточных вод в целях регулирования плодородия почв; 3) размещение кладбищ, скотомогильников, объектов размещения отходов производства и потребления, химических, взрывчатых, токсичных, отравляющих и ядовитых веществ, пунктов хранения и захоронения радиоактивных отходов; 4) осуществление авиационных мер по борьбе с вредными организмами. Водный Кодекс Российской Федерации (от 03.06.2006 г. № 74-ФЗ), вид/наименование: Граница зоны подтопления муниципального образования «Город Архангельск» (территориальные округа Октябрьский, Ломоносовский, Майская Горка, Варавино-Фактория), тип: Иная зона с особыми условиями использования территории, решения: 1. дата решения: 03.06.2006, номер решения: 74-ФЗ, наименование ОГВ/ОМСУ: Российская Федерация 2. дата решения: 18.04.2014, номер решения: 360, наименование ОГВ/ОМСУ: Правительство Российской Федерации 3. дата решения: 01.10.2020, номер решения: 96, наименование ОГВ/ОМСУ: Двинско-Печорское бассейновое водное управление Федерального агентства водных ресурсов		
Сведения о том, что земельный участок расположен в границах особой экономической зоны, территории опережающего развития, зоны территориального развития в Российской Федерации, игровой зоны:	данные отсутствуют		
Сведения о том, что земельный участок расположен в границах особо охраняемой природной территории, Байкальской природной территории и ее экологических зон, лесопарковом зеленом поясе, охотничьего угодья, лесничества:	данные отсутствуют		
Сведения о расположении земельного участка и (или) расположенного на нем объекта недвижимости в границах территории, в отношении которой принято решение о резервировании земель для государственных или муниципальных нужд:	данные отсутствуют		
Сведения о результатах проведения государственного земельного надзора:	данные отсутствуют		
Сведения о расположении земельного участка в границах территории, в отношении которой утвержден проект межевания территории:	данные отсутствуют		



ДОКУМЕНТ ПОДПИСАН
ЭЛЕКТРОННОЙ ПОДПИСЬЮ

Сертификат: 009F0BDC181A023B64597F1E2579BEFB50

Владелец: ФЕДЕРАЛЬНАЯ СЛУЖБА ГОСУДАРСТВЕННОЙ

РЕГИСТРАЦИИ, КАДАСТРА И КАРТОГРАФИИ

Действителен: с 02.08.2024 по 26.10.2025

полное наименование должности

инициалы, фамилия

Земельный участок			
вид объекта недвижимости			
Лист № 3 раздела 1	Всего листов раздела 1: 4	Всего разделов: 8	Всего листов выписки: 19
22.10.2024г. № КУВИ-001/2024-259304391			
Кадастровый номер:		29:22:000000:7423	
Условный номер земельного участка:		данные отсутствуют	
Сведения о принятии акта и (или) заключении договора, предусматривающих предоставление в соответствии с земельным законодательством исполнительным органом государственного органа власти или органом местного самоуправления, находящегося в государственной или муниципальной собственности земельного участка для строительства наемного дома социального использования или наемного дома коммерческого использования:		данные отсутствуют	
Сведения о том, что земельный участок или земельные участки образованы на основании решения об изъятии земельного участка и (или) расположенного на нем объекта недвижимости для государственных или муниципальных нужд:		данные отсутствуют	
Сведения о том, что земельный участок образован из земель или земельного участка, государственная собственность на которые не разграничена:		данные отсутствуют	
Сведения о наличии земельного спора о местоположении границ земельных участков:		данные отсутствуют	
Статус записи об объекте недвижимости:		Сведения об объекте недвижимости имеют статус "актуальные"	
Особые отметки:		Для данного земельного участка обеспечен доступ посредством земельного участка (земельных участков) с кадастровым номером (кадастровыми номерами): Земли общего пользования. Сведения об ограничениях права на объект недвижимости, обременениях данного объекта, не зарегистрированных в реестре прав, ограничений прав и обременений недвижимого имущества: вид ограничения (обременения): ограничения прав на земельный участок, предусмотренные статьей 56 Земельного кодекса Российской Федерации; срок действия: с 24.04.2020; реквизиты документа-основания: постановление "О порядке установления охранных зон объектов электросетевого хозяйства и особых условий использования земельных участков, расположенных в границах таких зон" от 24.02.2009 № 160 выдан: Правительство РФ. вид ограничения (обременения): ограничения прав на земельный участок, предусмотренные статьей 56 Земельного кодекса Российской Федерации; срок действия: с 13.01.2021; реквизиты документа-основания: постановление "Об установлении публичного сервитута" от 18.11.2020 № 43 выдан: Администрация МО "Город Архангельск" . вид ограничения (обременения): ограничения прав на земельный участок, предусмотренные статьей 56 Земельного кодекса Российской Федерации; срок действия: с 06.05.2021; реквизиты документа-основания:	



ДОКУМЕНТ ПОДПИСАН
ЭЛЕКТРОННОЙ ПОДПИСЬЮ

Сертификат: 009F0BDC181A023B64597F1E2579BEFB50

Владелец: ФЕДЕРАЛЬНАЯ СЛУЖБА ГОСУДАРСТВЕННОЙ

РЕГИСТРАЦИИ, КАДАСТРА И КАРТОГРАФИИ

Действителен: с 02.08.2024 по 26.10.2025

полное наименование должности

инициалы, фамилия

Земельный участок			
вид объекта недвижимости			
Лист № 4 раздела 1	Всего листов раздела 1: 4	Всего разделов: 8	Всего листов выписки: 19
22.10.2024г. № КУВИ-001/2024-259304391			
Кадастровый номер:		29:22:000000:7423	
		<p>водный кодекс РФ от 03.06.2006 № 74-ФЗ выдан: Российская Федерация; постановление "О зонах затопления, подтопления" от 18.04.2014 № 360 выдан: Правительство Российской Федерации; приказ "Об определении границ зон затопления, подтопления в административных границах муниципального образования "город Архангельск", Архангельской области" от 01.10.2020 № 96 выдан: Двинско-Печорское бассейновое водное управление Федерального агентства водных ресурсов. вид ограничения (обременения): ограничения прав на земельный участок, предусмотренные статьей 56 Земельного кодекса Российской Федерации; срок действия: с 28.06.2021; реквизиты документа-основания: постановление "О порядке установления охранных зон объектов электросетевого хозяйства и особых условий использования земельных участков, расположенных в границах таких зон" от 24.02.2009 № 160 выдан: Правительство Российской Федерации .</p>	
Получатель выписки:		Демин Александр Анатольевич	

	<p>ДОКУМЕНТ ПОДПИСАН ЭЛЕКТРОННОЙ ПОДПИСЬЮ</p>	
Сертификат: 009F0BDC181A023B64597F1E2579BEFB50	Владелец: ФЕДЕРАЛЬНАЯ СЛУЖБА ГОСУДАРСТВЕННОЙ РЕГИСТРАЦИИ, КАДАСТРА И КАРТОГРАФИИ	инициалы, фамилия
Действителен: с 02.08.2024 по 26.10.2025		
полное наименование должности		

Выписка из Единого государственного реестра недвижимости об объекте недвижимости
Сведения о зарегистрированных правах

Земельный участок			
вид объекта недвижимости			
Лист № 1 раздела 2	Всего листов раздела 2: 2	Всего разделов: 8	Всего листов выписки: 19
22.10.2024г. № КУВИ-001/2024-259304391			
Кадастровый номер:		29:22:000000:7423	
1	Правообладатель (правообладатели):	1.1	Муниципальное образование "Город Архангельск"
	Сведения о возможности предоставления третьим лицам персональных данных физического лица:	1.1.1	данные отсутствуют
2	Вид, номер, дата и время государственной регистрации права:	2.1	Собственность 29-29-01/105/2014-129 29.08.2014 00:00:00
3	Сведения об осуществлении государственной регистрации сделки, права без необходимого в силу закона согласия третьего лица, органа:	3.1	данные отсутствуют
4	Ограничение прав и обременение объекта недвижимости:	не зарегистрировано	
5	Договоры участия в долевом строительстве:	не зарегистрировано	
6	Заявленные в судебном порядке права требования:	данные отсутствуют	
7	Сведения о возможности предоставления третьим лицам персональных данных физического лица	данные отсутствуют	
8	Сведения о возражении в отношении зарегистрированного права:	данные отсутствуют	
9	Сведения о наличии решения об изъятии объекта недвижимости для государственных и муниципальных нужд:	данные отсутствуют	
10	Сведения о невозможности государственной регистрации без личного участия правообладателя или его законного представителя:	данные отсутствуют	
11	Правопритязания и сведения о наличии поступивших, но не рассмотренных заявлений о проведении государственной регистрации права (перехода, прекращения права), ограничения права или обременения объекта недвижимости, сделки в отношении объекта недвижимости:	отсутствуют	



ДОКУМЕНТ ПОДПИСАН
ЭЛЕКТРОННОЙ ПОДПИСЬЮ

Сертификат: 009F0BDC181A023B64597F1E2579BEFB50

Владелец: ФЕДЕРАЛЬНАЯ СЛУЖБА ГОСУДАРСТВЕННОЙ

РЕГИСТРАЦИИ, КАДАСТРА И КАРТОГРАФИИ

Действителен: с 02.08.2024 по 26.10.2025

полное наименование должности

инициалы, фамилия

Земельный участок			
вид объекта недвижимости			
Лист № 2 раздела 2	Всего листов раздела 2: 2	Всего разделов: 8	Всего листов выписки: 19
22.10.2024г. № КУВИ-001/2024-259304391			
Кадастровый номер:		29:22:000000:7423	
11	Сведения о невозможности государственной регистрации перехода, прекращения, ограничения права на земельный участок из земель сельскохозяйственного назначения:	данные отсутствуют	

полное наименование должности	 ДОКУМЕНТ ПОДПИСАН ЭЛЕКТРОННОЙ ПОДПИСЬЮ Сертификат: 009F0BDC181A023B64597F1E2579BEFB50 Владелец: ФЕДЕРАЛЬНАЯ СЛУЖБА ГОСУДАРСТВЕННОЙ РЕГИСТРАЦИИ, КАДАСТРА И КАРТОГРАФИИ Действителен: с 02.08.2024 по 26.10.2025	инициалы, фамилия
-------------------------------	---	-------------------

Выписка из Единого государственного реестра недвижимости об объекте недвижимости
Описание местоположения земельного участка

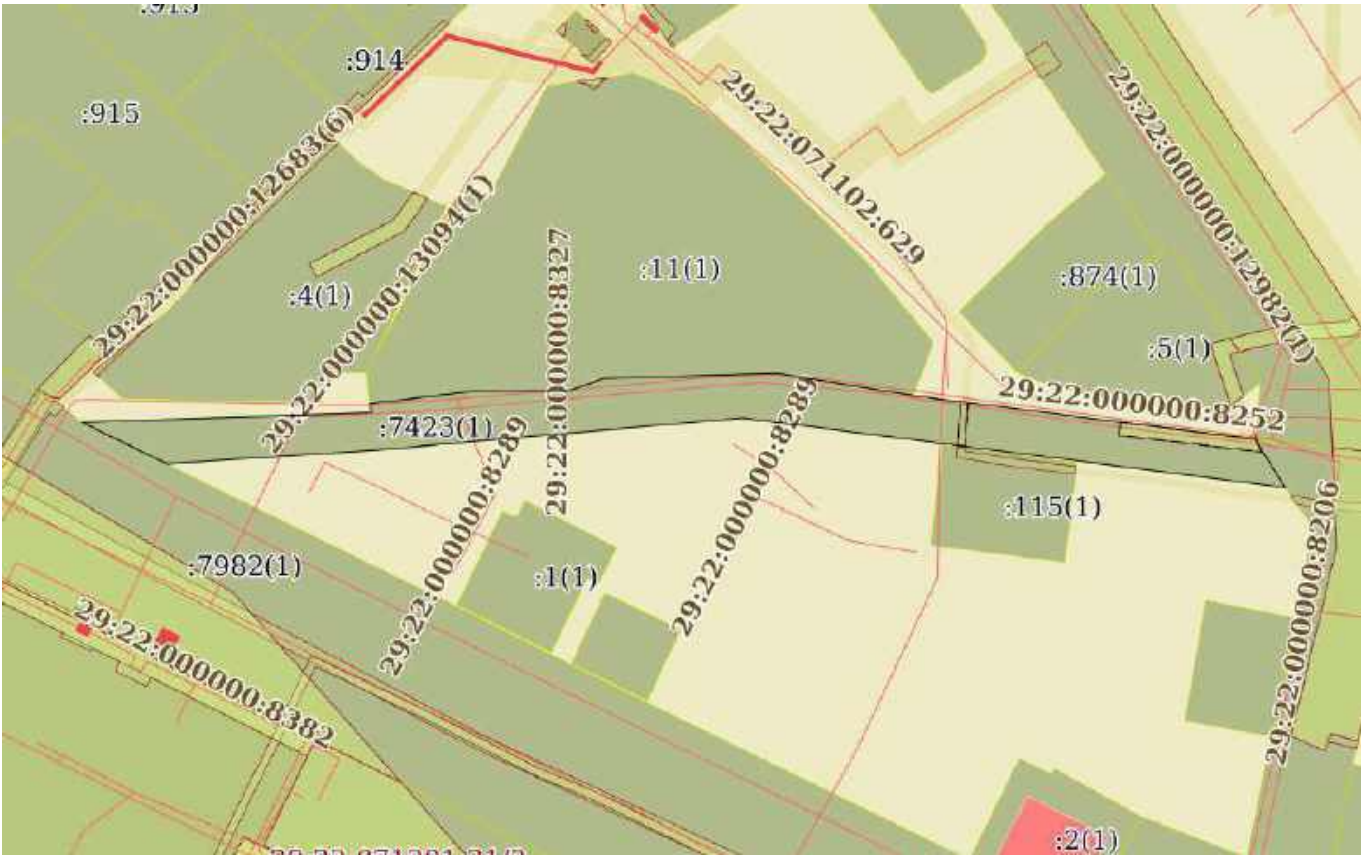
Земельный участок			
вид объекта недвижимости			

Лист № 1 раздела 3	Всего листов раздела 3: 1	Всего разделов: 8	Всего листов выписки: 19
--------------------	---------------------------	-------------------	--------------------------

22.10.2024г. № КУВИ-001/2024-259304391

Кадастровый номер: 29:22:000000:7423

План (чертеж, схема) земельного участка



Масштаб 1:2000 Условные обозначения:

	 ДОКУМЕНТ ПОДПИСАН ЭЛЕКТРОННОЙ ПОДПИСЬЮ Сертификат: 009F0BDC181A023B64597F1E2579BEFB50 Владелец: ФЕДЕРАЛЬНАЯ СЛУЖБА ГОСУДАРСТВЕННОЙ РЕГИСТРАЦИИ, КАДАСТРА И КАРТОГРАФИИ Действителен: с 02.08.2024 по 26.10.2025	
полное наименование должности	инициалы, фамилия	

Выписка из Единого государственного реестра недвижимости об объекте недвижимости

Описание местоположения земельного участка

Земельный участок			
вид объекта недвижимости			
Лист № 1 раздела 3.1	Всего листов раздела 3.1: 2	Всего разделов: 8	Всего листов выписки: 19
22.10.2024г. № КУВИ-001/2024-259304391			
Кадастровый номер:		29:22:000000:7423	

Описание местоположения границ земельного участка							
№ п/п	Номер точки		Дирекционный угол	Горизонтальное проложение, м	Описание закрепления на местности	Кадастровые номера смежных участков	Сведения об адресах правообладателей смежных земельных участков
	начальная	конечная					
1	2	3	4	5	6	7	8
1	1.1.1	1.1.2	88°7.9'	77.56	данные отсутствуют	данные отсутствуют	данные отсутствуют
2	1.1.2	1.1.3	350°48.1'	2.5	данные отсутствуют	данные отсутствуют	данные отсутствуют
3	1.1.3	1.1.4	83°18.8'	29.37	данные отсутствуют	29:22:071102:11(1)	163030, Архангельская область, г.Архангельск, территориальный округ Варавино-Фактория, ул.Почтовый тракт, д.4; адрес отсутствует
4	1.1.4	1.1.5	89°46.0'	24.63	данные отсутствуют	29:22:071102:11(1)	163030, Архангельская область, г.Архангельск, территориальный округ Варавино-Фактория, ул.Почтовый тракт, д.4; адрес отсутствует
5	1.1.5	1.1.6	70°34.4'	9.5	данные отсутствуют	29:22:071102:11(1)	163030, Архангельская область, г.Архангельск, территориальный округ Варавино-Фактория, ул.Почтовый тракт, д.4; адрес отсутствует
6	1.1.6	1.1.7	88°17.9'	46.48	данные отсутствуют	29:22:071102:11(1)	163030, Архангельская область, г.Архангельск, территориальный округ Варавино-Фактория, ул.Почтовый тракт, д.4; адрес отсутствует
7	1.1.7	1.1.8	99°12.1'	37.15	данные отсутствуют	29:22:071102:11(1)	163030, Архангельская область, г.Архангельск, территориальный округ Варавино-Фактория, ул.Почтовый тракт, д.4; адрес отсутствует
8	1.1.8	1.1.9	97°17.1'	92.19	данные отсутствуют	данные отсутствуют	данные отсутствуют
9	1.1.9	1.1.10	147°52.7'	7.8	данные отсутствуют	29:22:000000:12561(1)	данные отсутствуют
10	1.1.9	1.1.9			данные отсутствуют	29:22:000000:8679(1)	данные отсутствуют
11	1.1.10	1.1.11	147°49.0'	7.49	данные отсутствуют	29:22:000000:12561(1)	данные отсутствуют
12	1.1.11	1.1.12	277°18.7'	146.62	данные отсутствуют	данные отсутствуют	данные отсутствуют
13	1.1.12	1.1.13	264°58.8'	98.96	данные отсутствуют	данные отсутствуют	данные отсутствуют
14	1.1.13	1.1.14	266°14.1'	55.89	данные отсутствуют	данные отсутствуют	данные отсутствуют



ДОКУМЕНТ ПОДПИСАН
ЭЛЕКТРОННОЙ ПОДПИСЬЮ

Сертификат: 009F0BDC181A023B64597F1E2579BEFB50

Владелец: ФЕДЕРАЛЬНАЯ СЛУЖБА ГОСУДАРСТВЕННОЙ
РЕГИСТРАЦИИ, КАДАСТРА И КАРТОГРАФИИ
Действителен: с 02.08.2024 по 26.10.2025

полное наименование должности

инициалы, фамилия

Земельный участок

вид объекта недвижимости

Лист № 2 раздела 3.1

Всего листов раздела 3.1: 2

Всего разделов: 8

Всего листов выписки: 19

22.10.2024г. № КУВИ-001/2024-259304391

Кадастровый номер:

29:22:000000:7423

1	2	3	4	5	6	7	8
15	1.1.14	1.1.15	296°2.5'	14.67	данные отсутствуют	29:22:000000:7982(1)	данные отсутствуют
16	1.1.15	1.1.1	296°13.9'	10.75	данные отсутствуют	29:22:000000:7982(1)	данные отсутствуют



ДОКУМЕНТ ПОДПИСАН
ЭЛЕКТРОННОЙ ПОДПИСЬЮ

Сертификат: 009F0BDC181A023B64597F1E2579BEFB50

Владелец: ФЕДЕРАЛЬНАЯ СЛУЖБА ГОСУДАРСТВЕННОЙ

РЕГИСТРАЦИИ, КАДАСТРА И КАРТОГРАФИИ

Действителен: с 02.08.2024 по 26.10.2025

полное наименование должности

инициалы, фамилия

Выписка из Единого государственного реестра недвижимости об объекте недвижимости

Описание местоположения земельного участка

Земельный участок			
вид объекта недвижимости			
Лист № 1 раздела 3.2	Всего листов раздела 3.2: 1	Всего разделов: 8	Всего листов выписки: 19
22.10.2024г. № КУВИ-001/2024-259304391			
Кадастровый номер:		29:22:000000:7423	

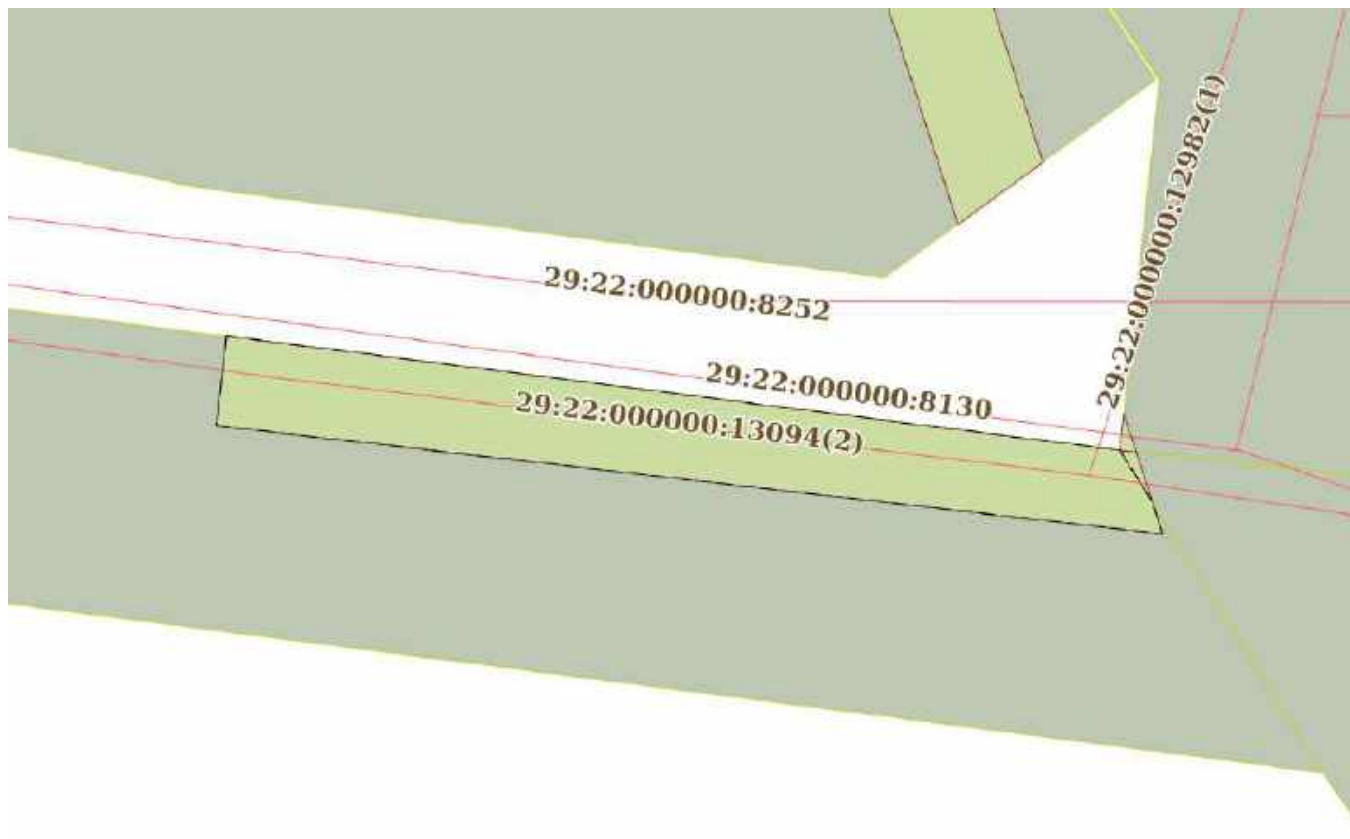
Сведения о характерных точках границы земельного участка				
Система координат МСК-29 зона 2				
Номер точки	Координаты, м		Описание закрепления на местности	Средняя квадратичная погрешность определения координат характерных точек границ земельного участка, м
	X	Y		
1	2	3	4	5
1	647486.81	2527329.41	-	0.1
2	647489.34	2527406.93	-	0.1
3	647491.81	2527406.53	-	0.1
4	647495.23	2527435.7	-	0.1
5	647495.33	2527460.33	-	0.1
6	647498.49	2527469.29	-	0.1
7	647499.87	2527515.75	-	0.1
8	647493.93	2527552.42	-	0.1
9	647482.24	2527643.87	-	0.1
10	647475.63	2527648.02	-	0.1
11	647469.29	2527652.01	-	0.1
12	647487.95	2527506.58	-	0.1
13	647479.29	2527408	-	0.1
14	647475.62	2527352.23	-	0.1
15	647482.06	2527339.05	-	0.1
1	647486.81	2527329.41	-	0.1

полное наименование должности		ДОКУМЕНТ ПОДПИСАН	инициалы, фамилия
		ЭЛЕКТРОННОЙ ПОДПИСЬЮ	
	Сертификат: 009F0BDC181A023B64597F1E2579BEFB50		
	Владелец: ФЕДЕРАЛЬНАЯ СЛУЖБА ГОСУДАРСТВЕННОЙ		
	РЕГИСТРАЦИИ, КАДАСТРА И КАРТОГРАФИИ		
	Действителен: с 02.08.2024 по 26.10.2025		


Выписка из Единого государственного реестра недвижимости об объекте недвижимости
Сведения о частях земельного участка

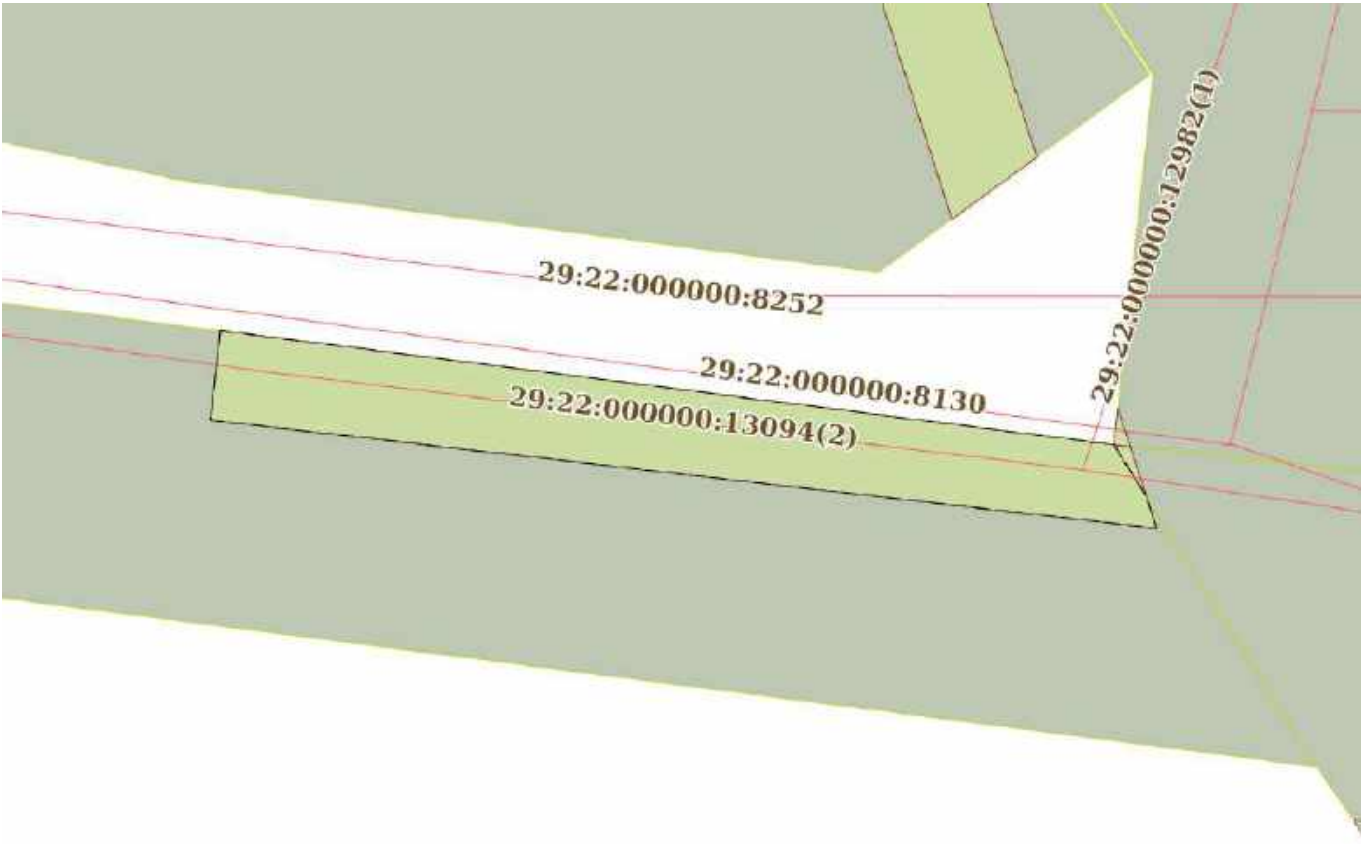
Земельный участок			
вид объекта недвижимости			
Лист № 1 раздела 4	Всего листов раздела 4: 3	Всего разделов: 8	Всего листов выписки: 19
22.10.2024г. № КУВИ-001/2024-259304391			
Кадастровый номер:		29:22:000000:7423	

План (чертеж, схема) части земельного участка Учетный номер части: 29:22:000000:7423/1




Масштаб 1:300 Условные обозначения:

полное наименование должности	 ДОКУМЕНТ ПОДПИСАН ЭЛЕКТРОННОЙ ПОДПИСЬЮ	инициалы, фамилия
	Сертификат: 009F0BDC181A023B64597F1E2579BEFB50 Владелец: ФЕДЕРАЛЬНАЯ СЛУЖБА ГОСУДАРСТВЕННОЙ РЕГИСТРАЦИИ, КАДАСТРА И КАРТОГРАФИИ Действителен: с 02.08.2024 по 26.10.2025	

Земельный участок			
вид объекта недвижимости			
Лист № 2 раздела 4	Всего листов раздела 4: 3	Всего разделов: 8	Всего листов выписки: 19
22.10.2024г. № КУВИ-001/2024-259304391			
Кадастровый номер:		29:22:000000:7423	
План (чертеж, схема) части земельного участка		Учетный номер части: 29:22:000000:7423/2	
			
Масштаб 1:300	Условные обозначения:		

	ДОКУМЕНТ ПОДПИСАН ЭЛЕКТРОННОЙ ПОДПИСЬЮ	
Сертификат: 009F0BDC181A023B64597F1E2579BEFB50	Владелец: ФЕДЕРАЛЬНАЯ СЛУЖБА ГОСУДАРСТВЕННОЙ РЕГИСТРАЦИИ, КАДАСТРА И КАРТОГРАФИИ	инициалы, фамилия
полное наименование должности	Действителен: с 02.08.2024 по 26.10.2025	

Земельный участок			
вид объекта недвижимости			
Лист № 3 раздела 4	Всего листов раздела 4: 3	Всего разделов: 8	Всего листов выписки: 19
22.10.2024г. № КУВИ-001/2024-259304391			
Кадастровый номер:		29:22:000000:7423	
План (чертеж, схема) части земельного участка		Учетный номер части: 29:22:000000:7423/3	
			
Масштаб 1:200	Условные обозначения:		

полное наименование должности	 ДОКУМЕНТ ПОДПИСАН ЭЛЕКТРОННОЙ ПОДПИСЬЮ	инициалы, фамилия
	Сертификат: 009F0BDC181A023B64597F1E2579BEFB50 Владелец: ФЕДЕРАЛЬНАЯ СЛУЖБА ГОСУДАРСТВЕННОЙ РЕГИСТРАЦИИ, КАДАСТРА И КАРТОГРАФИИ Действителен: с 02.08.2024 по 26.10.2025	

Выписка из Единого государственного реестра недвижимости об объекте недвижимости

Сведения о частях земельного участка

Земельный участок			
вид объекта недвижимости			
Лист № 1 раздела 4.1	Всего листов раздела 4.1: 3	Всего разделов: 8	Всего листов выписки: 19
22.10.2024г. № КУВИ-001/2024-259304391			
Кадастровый номер:		29:22:000000:7423	

Учетный номер части	Площадь, м2	Содержание ограничения в использовании или ограничения права на объект недвижимости или обременения объекта недвижимости
1	2	3
29:22:000000:7423/1	126	вид ограничения (обременения): ограничения прав на земельный участок, предусмотренные статьей 56 Земельного кодекса Российской Федерации; Срок действия: не установлен; реквизиты документа-основания: постановление "О порядке установления охранных зон объектов электросетевого хозяйства и особых условий использования земельных участков, расположенных в границах таких зон" от 24.02.2009 № 160 выдан: Правительство РФ; Содержание ограничения (обременения): В соответствии с Правилами охраны электрических сетей, размещенных на земельных участках, утвержденными Постановлением Правительства Российской Федерации «О порядке установления охранных зон объектов электросетевого хозяйства и особых условий использования земельных участков, расположенных в границах таких зон» № 160 от 24 февраля 2009 г. в п. 8, п. 10, п. 11 установлены особые условия использования земельных участков, расположенных в пределах охранной зоны.; Реестровый номер границы: 29:22-6.548; Вид объекта реестра границ: Зона с особыми условиями использования территории; Вид зоны по документу: Охранная зона "ВЛ-0,4КВ ТП-157 2,01КМ"; Тип зоны: Охранная зона инженерных коммуникаций
29:22:000000:7423/2	126	вид ограничения (обременения): ограничения прав на земельный участок, предусмотренные статьей 56 Земельного кодекса Российской Федерации; Срок действия: не установлен; реквизиты документа-основания: постановление "Об установлении публичного сервитута" от 18.11.2020 № 43 выдан: Администрация МО "Город Архангельск" ; Содержание ограничения (обременения): Публичный сервитут: размещение объекта электросетевого хозяйства («ВЛ-0,4КВ ТП-157 2,01КМ» инв. № 12.1.1.00007467). Срок публичного сервитута - 49 лет. ПАО "МРСК Северо-Запада", ИНН 7802312751, ОГРН 1047855175785, адрес: 163045, г. Архангельск, Кузнечихинский промузел, 4 проезд, строение 5, эл. почта: aesinfo@arhen.ru; Реестровый номер границы: 29:22-6.757; Вид объекта реестра границ: Зона с особыми условиями использования территории; Вид зоны по документу: публичный сервитут «ВЛ-0,4КВ ТП-157 2,01КМ»; Тип зоны: Зона публичного сервитута
29:22:000000:7423/3	24	вид ограничения (обременения): ограничения прав на земельный участок, предусмотренные статьей 56 Земельного кодекса Российской Федерации; Срок действия: не установлен; реквизиты документа-основания: постановление "О порядке установления охранных зон объектов электросетевого хозяйства и особых условий использования земельных участков, расположенных в границах таких зон" от 24.02.2009 № 160 выдан: Правительство Российской Федерации ; Содержание ограничения (обременения): Запрещается осуществлять любые действия, которые могут нарушить безопасную работу объектов электросетевого хозяйства, в том числе привести к их повреждению или уничтожению, и (или) повлечь причинение вреда



ДОКУМЕНТ ПОДПИСАН
ЭЛЕКТРОННОЙ ПОДПИСЬЮ

Сертификат: 009F0BDC181A023B64597F1E2579BEFB50

Владелец: ФЕДЕРАЛЬНАЯ СЛУЖБА ГОСУДАРСТВЕННОЙ
РЕГИСТРАЦИИ, КАДАСТРА И КАРТОГРАФИИ
Действителен: с 02.08.2024 по 26.10.2025

полное наименование должности

инициалы, фамилия

Земельный участок			
вид объекта недвижимости			
Лист № 2 раздела 4.1	Всего листов раздела 4.1: 3	Всего разделов: 8	Всего листов выписки: 19

22.10.2024г. № КУВИ-001/2024-259304391

Кадастровый номер:

29:22:000000:7423

	<p>жизни, здоровью граждан и имуществу физических или юридических лиц, а также повлечь нанесение экологического ущерба и возникновение пожаров, в том числе: а) набрасывать на провода и опоры воздушных линий электропередачи посторонние предметы, а также подниматься на опоры воздушных линий электропередачи; б) размещать любые объекты и предметы (материалы) в пределах созданных в соответствии с требованиями нормативно-технических документов проходов и подъездов для доступа к объектам электросетевого хозяйства, а также проводить любые работы и возводить сооружения, которые могут препятствовать доступу к объектам электросетевого хозяйства, без создания необходимых для такого доступа проходов и подъездов; в) находиться в пределах огороженной территории и помещениях распределительных устройств и подстанций, открывать двери и люки распределительных устройств и подстанций, производить переключения и подключения в электрических сетях (указанное требование не распространяется на работников, занятых выполнением разрешенных в установленном порядке работ), разводить огонь в пределах охранных зон вводных и распределительных устройств, подстанций, воздушных линий электропередачи, а также в охранных зонах кабельных линий электропередачи; г) размещать свалки; д) производить работы ударными механизмами, сбрасывать тяжести массой свыше 5 тонн, производить сброс и слив едких и коррозионных веществ и горюче-смазочных материалов (в охранных зонах подземных кабельных линий электропередачи); е) складировать или размещать хранилища любых, в том числе горюче-смазочных, материалов; ж) размещать детские и спортивные площадки, стадионы, рынки, торговые точки, полевые станы, загоны для скота, гаражи и стоянки всех видов машин и механизмов, проводить любые мероприятия, связанные с большим скоплением людей, не занятых выполнением разрешенных в установленном порядке работ (в охранных зонах воздушных линий электропередачи); з) использовать (запускать) любые летательные аппараты, в том числе воздушных змеев, спортивные модели летательных аппаратов (в охранных зонах воздушных линий электропередачи); и) бросать якоря с судов и осуществлять их проход с отданными якорями, цепями, лотами, волокушами и тралами (в охранных зонах подводных кабельных линий электропередачи); к) осуществлять проход судов с поднятыми стрелами кранов и других механизмов (в охранных зонах воздушных линий электропередачи). Ограничения использования объектов недвижимости предусмотрены "Правилами установления охранных зон объектов электросетевого хозяйства и особых условий использования земельных участков, расположенных в границах таких зон", утвержденными Постановлением Правительства Российской Федерации от 24.02.2009 г. № 160.; Реестровый номер границы: 29:22-6.979; Вид объекта реестра границ: Зона с особыми условиями использования территории; Вид зоны по документу: Зона с особыми условиями использования территории ВК ТП301-ТП302; ВК ТП306-ТП305; ВК ТП305-ТП304; ВК ТП304-ТП303; ВК ТП302-ТП303; ВК ПС5 -ТП301; ВК ТП301-ТП313; ВК ТП305-ТП309; Тип зоны: Охранная зона инженерных коммуникаций</p>
Весь	<p>вид ограничения (обременения): ограничения прав на земельный участок, предусмотренные статьей 56 Земельного кодекса Российской Федерации; Срок действия: не установлен; реквизиты документа-основания: водный кодекс РФ от 03.06.2006 № 74-ФЗ выдан: Российская Федерация; постановление "О зонах затопления, подтопления" от 18.04.2014 № 360 выдан:</p>



ДОКУМЕНТ ПОДПИСАН
ЭЛЕКТРОННОЙ ПОДПИСЬЮ

Сертификат: 009F0BDC181A023B64597F1E2579BEFB50

Владелец: ФЕДЕРАЛЬНАЯ СЛУЖБА ГОСУДАРСТВЕННОЙ


РЕГИСТРАЦИИ, КАДАСТРА И КАРТОГРАФИИ

Действителен: с 02.08.2024 по 26.10.2025

полное наименование должности

инициалы, фамилия

Земельный участок			
вид объекта недвижимости			
Лист № 3 раздела 4.1	Всего листов раздела 4.1: 3	Всего разделов: 8	Всего листов выписки: 19
22.10.2024г. № КУВИ-001/2024-259304391			
Кадастровый номер:		29:22:000000:7423	
	<p>Правительство Российской Федерации; приказ "Об определении границ зон затопления, подтопления в административных границах муниципального образования "город Архангельск", Архангельской области" от 01.10.2020 № 96 выдан: Двинско-Печорское бассейновое водное управление Федерального агентства водных ресурсов; Содержание ограничения (обременения): В границах зон затопления, подтопления, в соответствии с законодательством Российской Федерации о градостроительной деятельности отнесенных к зонам с особыми условиями использования территорий, запрещаются: 1) размещение новых населенных пунктов и строительство объектов капитального строительства без обеспечения инженерной защиты таких населенных пунктов и объектов от затопления, подтопления; 2) использование сточных вод в целях регулирования плодородия почв; 3) размещение кладбищ, скотомогильников, объектов размещения отходов производства и потребления, химических, взрывчатых, токсичных, отравляющих и ядовитых веществ, пунктов хранения и захоронения радиоактивных отходов; 4) осуществление авиационных мер по борьбе с вредными организмами. Водный Кодекс Российской Федерации (от 03.06.2006 г. № 74-ФЗ); Реестровый номер границы: 29:00-6.279; Вид объекта реестра границ: Зона с особыми условиями использования территории; Вид зоны по документу: Граница зоны подтопления муниципального образования «Город Архангельск» (территориальные округа Октябрьский, Ломоносовский, Майская Горка, Варавино-Фактория); Тип зоны: Иная зона с особыми условиями использования территории</p>		

	 <p>ДОКУМЕНТ ПОДПИСАН ЭЛЕКТРОННОЙ ПОДПИСЬЮ</p> <p>Сертификат: 009F0BDC181A023B64597F1E2579BEFB50</p> <p>Владелец: ФЕДЕРАЛЬНАЯ СЛУЖБА ГОСУДАРСТВЕННОЙ РЕГИСТРАЦИИ, КАДАСТРА И КАРТОГРАФИИ</p> <p>Действителен: с 02.08.2024 по 26.10.2025</p>	
полное наименование должности	инициалы, фамилия	

Выписка из Единого государственного реестра недвижимости об объекте недвижимости
Сведения о частях земельного участка

Земельный участок			
вид объекта недвижимости			
Лист № 1 раздела 4.2	Всего листов раздела 4.2: 3	Всего разделов: 8	Всего листов выписки: 19
22.10.2024г. № КУВИ-001/2024-259304391			
Кадастровый номер:		29:22:000000:7423	

Сведения о характерных точках границы части (частей) земельного участка				
Учетный номер части: 29:22:000000:7423/1				
Система координат				
Номер точки	Координаты, м		Описание закрепления на местности	Средняя квадратичная погрешность определения координат характерных точек границ земельного участка, м
	X	Y		
1	2	3	4	5
1	647486.83	2527607.95	-	-
2	647482.24	2527643.87	-	-
3	647480.16	2527645.18	-	-
4	647478.88	2527645.59	-	-
5	647483.23	2527607.54	-	-
1	647486.83	2527607.95	-	-

полное наименование должности		ДОКУМЕНТ ПОДПИСАН	инициалы, фамилия
	ЭЛЕКТРОННОЙ ПОДПИСЬЮ Сертификат: 009F0BDC181A023B64597F1E2579BEFB50 Владелец: ФЕДЕРАЛЬНАЯ СЛУЖБА ГОСУДАРСТВЕННОЙ РЕГИСТРАЦИИ, КАДАСТРА И КАРТОГРАФИИ Действителен: с 02.08.2024 по 26.10.2025		

Земельный участок				
вид объекта недвижимости				
Лист № 2 раздела 4.2		Всего листов раздела 4.2: 3		Всего разделов: 8
Всего листов выписки: 19				
22.10.2024г. № КУВИ-001/2024-259304391				
Кадастровый номер:			29:22:000000:7423	
Сведения о характерных точках границы части (частей) земельного участка				
Учетный номер части: 29:22:000000:7423/2				
Система координат				
Номер точки	Координаты, м		Описание закрепления на местности	Средняя квадратичная погрешность определения координат характерных точек границ земельного участка, м
	X	Y		
1	2	3	4	5
1	647486.83	2527607.95	-	-
2	647482.24	2527643.87	-	-
3	647480.16	2527645.18	-	-
4	647478.88	2527645.59	-	-
5	647483.23	2527607.54	-	-
1	647486.83	2527607.95	-	-



ДОКУМЕНТ ПОДПИСАН
ЭЛЕКТРОННОЙ ПОДПИСЬЮ

Сертификат: 009F0BDC181A023B64597F1E2579BEFB50

Владелец: ФЕДЕРАЛЬНАЯ СЛУЖБА ГОСУДАРСТВЕННОЙ
РЕГИСТРАЦИИ, КАДАСТРА И КАРТОГРАФИИ
Действителен: с 02.08.2024 по 26.10.2025

полное наименование должности

инициалы, фамилия

Земельный участок				
вид объекта недвижимости				
Лист № 3 раздела 4.2		Всего листов раздела 4.2: 3		Всего разделов: 8
Всего листов выписки: 19				
22.10.2024г. № КУВИ-001/2024-259304391				
Кадастровый номер:			29:22:000000:7423	
Сведения о характерных точках границы части (частей) земельного участка				
Учетный номер части: 29:22:000000:7423/3				
Система координат				
Номер точки	Координаты, м		Описание закрепления на местности	Средняя квадратичная погрешность определения координат характерных точек границ земельного участка, м
	X	Y		
1	2	3	4	5
1	647492.33	2527564.96	-	-
2	647492.07	2527566.95	-	-
3	647480.3	2527566.24	-	-
4	647480.55	2527564.24	-	-
1	647492.33	2527564.96	-	-



ДОКУМЕНТ ПОДПИСАН
ЭЛЕКТРОННОЙ ПОДПИСЬЮ

Сертификат: 009F0BDC181A023B64597F1E2579BEFB50

Владелец: ФЕДЕРАЛЬНАЯ СЛУЖБА ГОСУДАРСТВЕННОЙ
РЕГИСТРАЦИИ, КАДАСТРА И КАРТОГРАФИИ
Действителен: с 02.08.2024 по 26.10.2025

полное наименование должности

инициалы, фамилия

Филиал публично-правовой компании "Роскадастр" по Архангельской области и Ненецкому автономному округу
полное наименование органа регистрации прав

Выписка из Единого государственного реестра недвижимости об объекте недвижимости

Сведения о характеристиках объекта недвижимости

На основании запроса от 21.10.2024, поступившего на рассмотрение 21.10.2024, сообщаем, что согласно записям Единого государственного реестра недвижимости:

Раздел 1 Лист 1

Земельный участок			
вид объекта недвижимости			
Лист № 1 раздела 1	Всего листов раздела 1: 4	Всего разделов: 8	Всего листов выписки: 20
21.10.2024г. № КУВИ-001/2024-259286001			
Кадастровый номер:	29:22:000000:7551		
Номер кадастрового квартала:	29:22:000000		
Дата присвоения кадастрового номера:	15.05.2014		
Ранее присвоенный государственный учетный номер:	данные отсутствуют		
Местоположение:	Местоположение установлено относительно ориентира, расположенного за пределами участка. Почтовый адрес ориентира: Архангельская область, г. Архангельск, территориальный округ Варавино-Фактория.		
Площадь:	718 +/- 9		
Кадастровая стоимость, руб.:	100792.84		
Кадастровые номера расположенных в пределах земельного участка объектов недвижимости:	29:00:000000:142, 29:22:000000:8400, 29:22:070301:585		
Кадастровые номера объектов недвижимости, из которых образован объект недвижимости:	данные отсутствуют		
Кадастровые номера образованных объектов недвижимости:	данные отсутствуют		
Категория земель:	Земли населенных пунктов		
Виды разрешенного использования:	Земельные участки (территории) общего пользования		
Сведения о кадастровом инженере:	Жданова Кристина Викторовна, дата завершения кадастровых работ: 07.05.2014		
Сведения о лесах, водных объектах и об иных природных объектах, расположенных в пределах земельного участка:	данные отсутствуют		



ДОКУМЕНТ ПОДПИСАН
ЭЛЕКТРОННОЙ ПОДПИСЬЮ

Сертификат: 009F0BDC181A023B64597F1E2579BEFB50

Владелец: ФЕДЕРАЛЬНАЯ СЛУЖБА ГОСУДАРСТВЕННОЙ
РЕГИСТРАЦИИ, КАДАСТРА И КАРТОГРАФИИ
Действителен: с 02.08.2024 по 26.10.2025

полное наименование должности

инициалы, фамилия

Земельный участок			
вид объекта недвижимости			
Лист № 2 раздела 1	Всего листов раздела 1: 4	Всего разделов: 8	Всего листов выписки: 20
21.10.2024г. № КУВИ-001/2024-259286001			
Кадастровый номер:		29:22:000000:7551	
Сведения о том, что земельный участок полностью расположен в границах зоны с особыми условиями использования территории, территории объекта культурного наследия, публичного сервитута:	Земельный участок полностью расположен в границах зоны с реестровым номером 29:00-6.279 от 31.10.2020, ограничение использования земельного участка в пределах зоны: В границах зон затопления, подтопления, в соответствии с законодательством Российской Федерации о градостроительной деятельности отнесенных к зонам с особыми условиями использования территорий, запрещаются: 1) размещение новых населенных пунктов и строительство объектов капитального строительства без обеспечения инженерной защиты таких населенных пунктов и объектов от затопления, подтопления; 2) использование сточных вод в целях регулирования плодородия почв; 3) размещение кладбищ, скотомогильников, объектов размещения отходов производства и потребления, химических, взрывчатых, токсичных, отравляющих и ядовитых веществ, пунктов хранения и захоронения радиоактивных отходов; 4) осуществление авиационных мер по борьбе с вредными организмами. Водный Кодекс Российской Федерации (от 03.06.2006 г. № 74-ФЗ), вид/наименование: Граница зоны подтопления муниципального образования «Город Архангельск» (территориальные округа Октябрьский, Ломоносовский, Майская Горка, Варавино-Фактория), тип: Иная зона с особыми условиями использования территории, решения: 1. дата решения: 03.06.2006, номер решения: 74-ФЗ, наименование ОГВ/ОМСУ: Российская Федерация 2. дата решения: 18.04.2014, номер решения: 360, наименование ОГВ/ОМСУ: Правительство Российской Федерации 3. дата решения: 01.10.2020, номер решения: 96, наименование ОГВ/ОМСУ: Двинско-Печорское бассейновое водное управление Федерального агентства водных ресурсов		
Сведения о том, что земельный участок расположен в границах особой экономической зоны, территории опережающего развития, зоны территориального развития в Российской Федерации, игровой зоны:	данные отсутствуют		
Сведения о том, что земельный участок расположен в границах особо охраняемой природной территории, Байкальской природной территории и ее экологических зон, лесопарковом зеленом поясе, охотничьего угодья, лесничества:	данные отсутствуют		
Сведения о расположении земельного участка и (или) расположенного на нем объекта недвижимости в границах территории, в отношении которой принято решение о резервировании земель для государственных или муниципальных нужд:	данные отсутствуют		
Сведения о результатах проведения государственного земельного надзора:	данные отсутствуют		
Сведения о расположении земельного участка в границах территории, в отношении которой утвержден проект межевания территории:	данные отсутствуют		



ДОКУМЕНТ ПОДПИСАН
ЭЛЕКТРОННОЙ ПОДПИСЬЮ

Сертификат: 009F0BDC181A023B64597F1E2579BEFB50

Владелец: ФЕДЕРАЛЬНАЯ СЛУЖБА ГОСУДАРСТВЕННОЙ

РЕГИСТРАЦИИ, КАДАСТРА И КАРТОГРАФИИ

Действителен: с 02.08.2024 по 26.10.2025

полное наименование должности

инициалы, фамилия

Земельный участок			
вид объекта недвижимости			
Лист № 3 раздела 1	Всего листов раздела 1: 4	Всего разделов: 8	Всего листов выписки: 20

21.10.2024г. № КУВИ-001/2024-259286001

Кадастровый номер: 29:22:000000:7551

Условный номер земельного участка:	данные отсутствуют
Сведения о принятии акта и (или) заключении договора, предусматривающих предоставление в соответствии с земельным законодательством исполнительным органом государственным органом власти или органом местного самоуправления, находящегося в государственной или муниципальной собственности земельного участка для строительства наемного дома социального использования или наемного дома коммерческого использования:	данные отсутствуют
Сведения о том, что земельный участок или земельные участки образованы на основании решения об изъятии земельного участка и (или) расположенного на нем объекта недвижимости для государственных или муниципальных нужд:	данные отсутствуют
Сведения о том, что земельный участок образован из земель или земельного участка, государственная собственность на которые не разграничена:	данные отсутствуют
Сведения о наличии земельного спора о местоположении границ земельных участков:	данные отсутствуют
Статус записи об объекте недвижимости:	Сведения об объекте недвижимости имеют статус "актуальные"
Особые отметки:	Посредством данного земельного участка обеспечен доступ к земельному участку (земельным участкам) с кадастровым номером (кадастровыми номерами): 29:22:000000:8693. Сведения об ограничениях права на объект недвижимости, обременениях данного объекта, не зарегистрированных в реестре прав, ограничений прав и обременений недвижимого имущества: вид ограничения (обременения): ограничения прав на земельный участок, предусмотренные статьей 56 Земельного кодекса Российской Федерации; срок действия: с 25.10.2016; реквизиты документа-основания: постановление Правительства РФ «О порядке установления охранных зон объектов электросетевого хозяйства и особых условий использования земельных участков, расположенных в границах таких зон» от 24.02.2009 № 160 выдан: Правительство РФ. вид ограничения (обременения): ограничения прав на земельный участок, предусмотренные статьей 56 Земельного кодекса Российской Федерации; срок действия: с 06.05.2021; реквизиты документа-основания: водный кодекс РФ от 03.06.2006 № 74-ФЗ выдан: Российская Федерация; постановление "О зонах затопления, подтопления" от 18.04.2014 № 360 выдан: Правительство Российской Федерации; приказ "Об определении границ зон затопления, подтопления в административных границах муниципального образования "город



ДОКУМЕНТ ПОДПИСАН
ЭЛЕКТРОННОЙ ПОДПИСЬЮ

Сертификат: 009F0BDC181A023B64597F1E2579BEFB50

Владелец: ФЕДЕРАЛЬНАЯ СЛУЖБА ГОСУДАРСТВЕННОЙ

РЕГИСТРАЦИИ, КАДАСТРА И КАРТОГРАФИИ

Действителен: с 02.08.2024 по 26.10.2025

полное наименование должности

инициалы, фамилия

Земельный участок			
вид объекта недвижимости			
Лист № 4 раздела 1	Всего листов раздела 1: 4	Всего разделов: 8	Всего листов выписки: 20
21.10.2024г. № КУВИ-001/2024-259286001			
Кадастровый номер:		29:22:000000:7551	
		<p>Архангельск", Архангельской области" от 01.10.2020 № 96 выдан: Двинско-Печорское бассейновое водное управление Федерального агентства водных ресурсов. вид ограничения (обременения): ограничения прав на земельный участок, предусмотренные статьей 56 Земельного кодекса Российской Федерации; срок действия: с 28.06.2021; реквизиты документа-основания: постановление "О порядке установления охранных зон объектов электросетевого хозяйства и особых условий использования земельных участков, расположенных в границах таких зон" от 24.02.2009 № 160 выдан: Правительство Российской Федерации . вид ограничения (обременения): ограничения прав на земельный участок, предусмотренные статьей 56 Земельного кодекса Российской Федерации; срок действия: с 30.10.2021; реквизиты документа-основания: постановление "О внесении изменений в постановление Администрации городского округа "Город Архангельск" от 13 сентября 2021 года №1855 от 18.11.2021 № 2332 выдан: Администрация городского округа "Город Архангельск"; постановление "Об установлении публичного сервитута" от 13.09.2021 № 1855 выдан: Администрация городского округа "Город Архангельск". вид ограничения (обременения): публичный сервитут; срок действия: с 23.07.2024; реквизиты документа-основания: постановление "Об установлении публичного сервитута" от 13.05.2024 № 780 выдан: Администрация городского округа "Город Архангельск".</p>	
Получатель выписки:		Демин Александр Анатольевич	

	ДОКУМЕНТ ПОДПИСАН ЭЛЕКТРОННОЙ ПОДПИСЬЮ	
Сертификат: 009F0BDC181A023B64597F1E2579BEFB50	Владелец: ФЕДЕРАЛЬНАЯ СЛУЖБА ГОСУДАРСТВЕННОЙ РЕГИСТРАЦИИ, КАДАСТРА И КАРТОГРАФИИ	инициалы, фамилия
полное наименование должности	Действителен: с 02.08.2024 по 26.10.2025	

Выписка из Единого государственного реестра недвижимости об объекте недвижимости
Сведения о зарегистрированных правах

Земельный участок			
вид объекта недвижимости			
Лист № 1 раздела 2	Всего листов раздела 2: 2	Всего разделов: 8	Всего листов выписки: 20
21.10.2024г. № КУВИ-001/2024-259286001			
Кадастровый номер:		29:22:000000:7551	
1	Правообладатель (правообладатели):	1.1	Федеральное казенное учреждение "Управление автомобильной магистрали Москва-Архангельск Федерального дорожного агентства", ИНН: 3525065660
	Сведения о возможности предоставления третьим лицам персональных данных физического лица:	1.1.1	данные отсутствуют
2	Вид, номер, дата и время государственной регистрации права:	2.1	Постоянное (бессрочное) пользование 29:22:000000:7551-29/001/2018-3 20.02.2018 10:21:50
3	Сведения об осуществлении государственной регистрации сделки, права без необходимого в силу закона согласия третьего лица, органа:	3.1	данные отсутствуют
4	Ограничение прав и обременение объекта недвижимости:	не зарегистрировано	
1	Правообладатель (правообладатели):	1.2	Российская Федерация
	Сведения о возможности предоставления третьим лицам персональных данных физического лица:	1.2.1	данные отсутствуют
2	Вид, номер, дата и время государственной регистрации права:	2.2	Собственность 29:22:000000:7551-29/002/2017-1 31.01.2017 13:41:54
3	Сведения об осуществлении государственной регистрации сделки, права без необходимого в силу закона согласия третьего лица, органа:	3.2	данные отсутствуют
4	Ограничение прав и обременение объекта недвижимости:	не зарегистрировано	
5	Договоры участия в долевом строительстве:	не зарегистрировано	
6	Заявленные в судебном порядке права требования:	данные отсутствуют	
7	Сведения о возможности предоставления третьим лицам персональных данных физического лица:	данные отсутствуют	
8	Сведения о возражении в отношении зарегистрированного права:	данные отсутствуют	
9	Сведения о наличии решения об изъятии объекта недвижимости для государственных и муниципальных нужд:	данные отсутствуют	



ДОКУМЕНТ ПОДПИСАН
ЭЛЕКТРОННОЙ ПОДПИСЬЮ

Сертификат: 009F0BDC181A023B64597F1E2579BEFB50

Владелец: ФЕДЕРАЛЬНАЯ СЛУЖБА ГОСУДАРСТВЕННОЙ
РЕГИСТРАЦИИ, КАДАСТРА И КАРТОГРАФИИ
Действителен: с 02.08.2024 по 26.10.2025

полное наименование должности

инициалы, фамилия

Земельный участок			
вид объекта недвижимости			
Лист № 2 раздела 2	Всего листов раздела 2: 2	Всего разделов: 8	Всего листов выписки: 20
21.10.2024г. № КУВИ-001/2024-259286001			
Кадастровый номер:		29:22:000000:7551	
10	Сведения о невозможности государственной регистрации без личного участия правообладателя или его законного представителя:	данные отсутствуют	
11	Правопритязания и сведения о наличии поступивших, но не рассмотренных заявлений о проведении государственной регистрации права (перехода, прекращения права), ограничения права или обременения объекта недвижимости, сделки в отношении объекта недвижимости:	Представлены документы на государственную регистрацию: Право: Реестровая запись	
11	Сведения о невозможности государственной регистрации перехода, прекращения, ограничения права на земельный участок из земель сельскохозяйственного назначения:	данные отсутствуют	



ДОКУМЕНТ ПОДПИСАН
ЭЛЕКТРОННОЙ ПОДПИСЬЮ

Сертификат: 009F0BDC181A023B64597F1E2579BEFB50

Владелец: ФЕДЕРАЛЬНАЯ СЛУЖБА ГОСУДАРСТВЕННОЙ
РЕГИСТРАЦИИ, КАДАСТРА И КАРТОГРАФИИ
Действителен: с 02.08.2024 по 26.10.2025

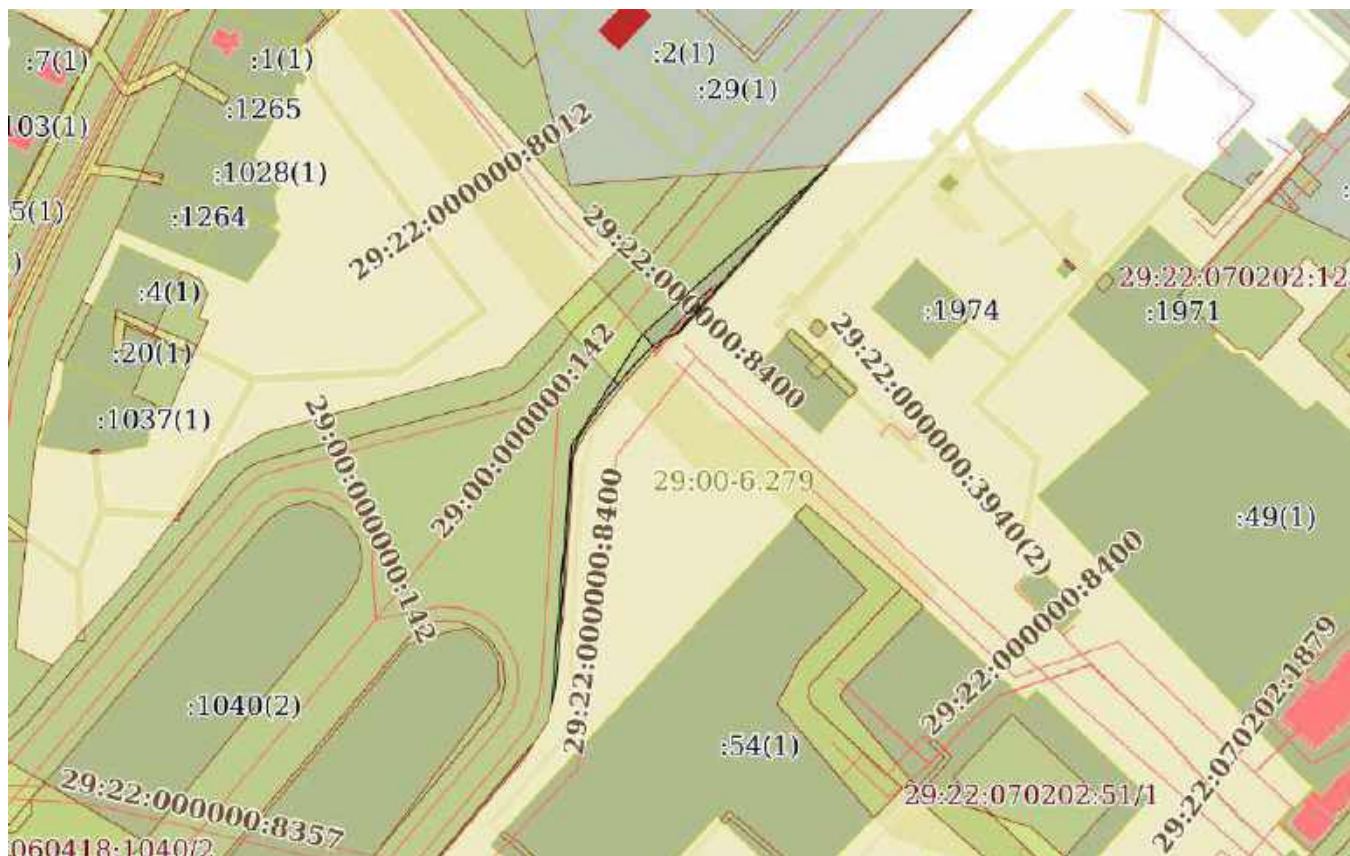
полное наименование должности

инициалы, фамилия

Выписка из Единого государственного реестра недвижимости об объекте недвижимости
Описание местоположения земельного участка

Земельный участок			
вид объекта недвижимости			
Лист № 1 раздела 3	Всего листов раздела 3: 1	Всего разделов: 8	Всего листов выписки: 20
21.10.2024г. № КУВИ-001/2024-259286001			
Кадастровый номер:		29:22:000000:7551	

План (чертеж, схема) земельного участка



Масштаб 1:3000

Условные обозначения:



ДОКУМЕНТ ПОДПИСАН
ЭЛЕКТРОННОЙ ПОДПИСЬЮ

Сертификат: 009F0BDC181A023B64597F1E2579BEFB50

Владелец: ФЕДЕРАЛЬНАЯ СЛУЖБА ГОСУДАРСТВЕННОЙ
РЕГИСТРАЦИИ, КАДАСТРА И КАРТОГРАФИИ
Действителен: с 02.08.2024 по 26.10.2025

полное наименование должности

инициалы, фамилия

Выписка из Единого государственного реестра недвижимости об объекте недвижимости

Описание местоположения земельного участка

Земельный участок			
вид объекта недвижимости			
Лист № 1 раздела 3.1	Всего листов раздела 3.1: 1	Всего разделов: 8	Всего листов выписки: 20
21.10.2024г. № КУВИ-001/2024-259286001			
Кадастровый номер:		29:22:000000:7551	

Описание местоположения границ земельного участка							
№ п/п	Номер точки		Дирекционный угол	Горизонтальное проложение, м	Описание закрепления на местности	Кадастровые номера смежных участков	Сведения об адресах правообладателей смежных земельных участков
	начальная	конечная					
1	2	3	4	5	6	7	8
1	1.1.1	1.1.2	221°54.7'	88.04	данные отсутствуют	данные отсутствуют	данные отсутствуют
2	1.1.2	1.1.3	243°15.1'	11.22	данные отсутствуют	29:22:000000:8693(29)	адрес отсутствует
3	1.1.3	1.1.4	225°39.4'	10.5	данные отсутствуют	29:22:000000:8693(29)	адрес отсутствует
4	1.1.4	1.1.5	220°16.1'	4.29	данные отсутствуют	29:22:000000:8693(29)	адрес отсутствует
5	1.1.5	1.1.6	220°16.6'	16.83	данные отсутствуют	29:22:000000:8693(29)	адрес отсутствует
6	1.1.6	1.1.7	214°33.5'	18.1	данные отсутствуют	29:22:000000:8693(29)	адрес отсутствует
7	1.1.7	1.1.8	195°23.7'	9	данные отсутствуют	29:22:000000:8693(29)	адрес отсутствует
8	1.1.8	1.1.9	184°2.2'	62.21	данные отсутствуют	29:22:000000:8693(29)	адрес отсутствует
9	1.1.9	1.1.10	182°23.9'	10.04	данные отсутствуют	29:22:000000:8693(29)	адрес отсутствует
10	1.1.10	1.1.11	185°16.4'	19.04	данные отсутствуют	данные отсутствуют	данные отсутствуют
11	1.1.11	1.1.12	188°36.4'	1.87	данные отсутствуют	данные отсутствуют	данные отсутствуют
12	1.1.12	1.1.13	195°15.3'	5.13	данные отсутствуют	данные отсутствуют	данные отсутствуют
13	1.1.13	1.1.14	4°25.2'	18.69	данные отсутствуют	29:22:000000:7858(1)	адрес отсутствует
14	1.1.14	1.1.15	4°24.5'	85.33	данные отсутствуют	29:22:000000:7858(1)	адрес отсутствует
15	1.1.15	1.1.16	32°36.8'	52.81	данные отсутствуют	29:22:000000:7858(1)	адрес отсутствует
16	1.1.16	1.1.1	47°52.2'	100.28	данные отсутствуют	29:22:000000:7858(1)	адрес отсутствует



ДОКУМЕНТ ПОДПИСАН
ЭЛЕКТРОННОЙ ПОДПИСЬЮ

Сертификат: 009F0BDC181A023B64597F1E2579BEFB50

Владелец: ФЕДЕРАЛЬНАЯ СЛУЖБА ГОСУДАРСТВЕННОЙ

РЕГИСТРАЦИИ, КАДАСТРА И КАРТОГРАФИИ

Действителен: с 02.08.2024 по 26.10.2025

полное наименование должности

инициалы, фамилия

Выписка из Единого государственного реестра недвижимости об объекте недвижимости

Описание местоположения земельного участка

Земельный участок			
вид объекта недвижимости			
Лист № 1 раздела 3.2	Всего листов раздела 3.2: 1	Всего разделов: 8	Всего листов выписки: 20
21.10.2024г. № КУВИ-001/2024-259286001			
Кадастровый номер:		29:22:000000:7551	

Сведения о характерных точках границы земельного участка				
Система координат МСК-29 зона 2				
Номер точки	Координаты, м		Описание закрепления на местности	Средняя квадратичная погрешность определения координат характерных точек границ земельного участка, м
	X	Y		
1	2	3	4	5
1	648631.53	2526504.77	-	0.1
2	648566.01	2526445.96	-	0.1
3	648560.96	2526435.94	-	0.1
4	648553.62	2526428.43	-	0.1
5	648550.35	2526425.66	-	0.1
6	648537.51	2526414.78	-	0.1
7	648522.6	2526404.51	-	0.1
8	648513.92	2526402.12	-	0.1
9	648451.86	2526397.74	-	0.1
10	648441.83	2526397.32	-	0.1
11	648422.87	2526395.57	-	0.1
12	648421.02	2526395.29	-	0.1
13	648416.07	2526393.94	-	0.1
14	648434.7	2526395.38	-	0.1
15	648519.78	2526401.94	-	0.1
16	648564.26	2526430.4	-	0.1
1	648631.53	2526504.77	-	0.1

	ДОКУМЕНТ ПОДПИСАН ЭЛЕКТРОННОЙ ПОДПИСЬЮ	
Сертификат: 009F0BDC181A023B64597F1E2579BEFB50 Владелец: ФЕДЕРАЛЬНАЯ СЛУЖБА ГОСУДАРСТВЕННОЙ РЕГИСТРАЦИИ, КАДАСТРА И КАРТОГРАФИИ Действителен: с 02.08.2024 по 26.10.2025		инициалы, фамилия
полное наименование должности		

Выписка из Единого государственного реестра недвижимости об объекте недвижимости
Сведения о частях земельного участка

Земельный участок			
вид объекта недвижимости			
Лист № 1 раздела 4	Всего листов раздела 4: 4	Всего разделов: 8	Всего листов выписки: 20
21.10.2024г. № КУВИ-001/2024-259286001			
Кадастровый номер:		29:22:000000:7551	

План (чертеж, схема) части земельного участка Учетный номер части: 29:22:000000:7551/1



Масштаб 1:200 Условные обозначения:

полное наименование должности	 ДОКУМЕНТ ПОДПИСАН ЭЛЕКТРОННОЙ ПОДПИСЬЮ	инициалы, фамилия
	Сертификат: 009F0BDC181A023B64597F1E2579BEFB50 Владелец: ФЕДЕРАЛЬНАЯ СЛУЖБА ГОСУДАРСТВЕННОЙ РЕГИСТРАЦИИ, КАДАСТРА И КАРТОГРАФИИ Действителен: с 02.08.2024 по 26.10.2025	

Земельный участок

вид объекта недвижимости

Лист № 2 раздела 4

Всего листов раздела 4: 4

Всего разделов: 8

Всего листов выписки: 20

21.10.2024г. № КУВИ-001/2024-259286001

Кадастровый номер:

29:22:000000:7551

План (чертеж, схема) части земельного участка

Учетный номер части: 29:22:000000:7551/2



Масштаб 1:700

Условные обозначения:



ДОКУМЕНТ ПОДПИСАН
ЭЛЕКТРОННОЙ ПОДПИСЬЮ

Сертификат: 009F0BDC181A023B64597F1E2579BEFB50

Владелец: ФЕДЕРАЛЬНАЯ СЛУЖБА ГОСУДАРСТВЕННОЙ

РЕГИСТРАЦИИ, КАДАСТРА И КАРТОГРАФИИ

Действителен: с 02.08.2024 по 26.10.2025

полное наименование должности

инициалы, фамилия

Земельный участок

вид объекта недвижимости

Лист № 3 раздела 4

Всего листов раздела 4: 4

Всего разделов: 8

Всего листов выписки: 20

21.10.2024г. № КУВИ-001/2024-259286001

Кадастровый номер:

29:22:000000:7551

План (чертеж, схема) части земельного участка

Учетный номер части: 29:22:000000:7551/3



Масштаб 1:200

Условные обозначения:



ДОКУМЕНТ ПОДПИСАН
ЭЛЕКТРОННОЙ ПОДПИСЬЮ

Сертификат: 009F0BDC181A023B64597F1E2579BEFB50

Владелец: ФЕДЕРАЛЬНАЯ СЛУЖБА ГОСУДАРСТВЕННОЙ

РЕГИСТРАЦИИ, КАДАСТРА И КАРТОГРАФИИ

Действителен: с 02.08.2024 по 26.10.2025

полное наименование должности

инициалы, фамилия

Земельный участок

вид объекта недвижимости

Лист № 4 раздела 4

Всего листов раздела 4: 4

Всего разделов: 8

Всего листов выписки: 20

21.10.2024г. № КУВИ-001/2024-259286001

Кадастровый номер:

29:22:000000:7551

План (чертеж, схема) части земельного участка

Учетный номер части: 29:22:000000:7551/4



Масштаб 1:300

Условные обозначения:



ДОКУМЕНТ ПОДПИСАН
ЭЛЕКТРОННОЙ ПОДПИСЬЮ

Сертификат: 009F0BDC181A023B64597F1E2579BEFB50

Владелец: ФЕДЕРАЛЬНАЯ СЛУЖБА ГОСУДАРСТВЕННОЙ

РЕГИСТРАЦИИ, КАДАСТРА И КАРТОГРАФИИ

Действителен: с 02.08.2024 по 26.10.2025

полное наименование должности

инициалы, фамилия

Выписка из Единого государственного реестра недвижимости об объекте недвижимости

Сведения о частях земельного участка

Земельный участок			
вид объекта недвижимости			
Лист № 1 раздела 4.1	Всего листов раздела 4.1: 3	Всего разделов: 8	Всего листов выписки: 20
21.10.2024г. № КУВИ-001/2024-259286001			
Кадастровый номер:		29:22:000000:7551	

Учетный номер части	Площадь, м2	Содержание ограничения в использовании или ограничения права на объект недвижимости или обременения объекта недвижимости
1	2	3
29:22:000000:7551/1	88	вид ограничения (обременения): ограничения прав на земельный участок, предусмотренные статьей 56 Земельного кодекса Российской Федерации; Срок действия: не установлен; реквизиты документа-основания: постановление Правительства РФ «О порядке установления охранных зон объектов электросетевого хозяйства и особых условий использования земельных участков, расположенных в границах таких зон» от 24.02.2009 № 160 выдан: Правительство РФ; Содержание ограничения (обременения): Ограничения: в охранных зонах запрещается осуществлять любые действия, которые могут нарушить безопасную работу объектов электросетевого хозяйства, в том числе привести к их повреждению или уничтожению, и (или) повлечь причинение вреда жизни, здоровью граждан и имуществу физических или юридических лиц, а также повлечь нанесение экологического ущерба и возникновение пожаров (Постановление Правительства РФ от 24 февраля 2009 г. N 160 «О порядке установления охранных зон объектов электросетевого хозяйства и особых условий использования земельных участков, расположенных в границах таких зон»); Реестровый номер границы: 29.22.2.415
29:22:000000:7551/2	68	вид ограничения (обременения): ограничения прав на земельный участок, предусмотренные статьей 56 Земельного кодекса Российской Федерации; Срок действия: не установлен; реквизиты документа-основания: постановление "О порядке установления охранных зон объектов электросетевого хозяйства и особых условий использования земельных участков, расположенных в границах таких зон" от 24.02.2009 № 160 выдан: Правительство Российской Федерации ; Содержание ограничения (обременения): Запрещается осуществлять любые действия, которые могут нарушить безопасную работу объектов электросетевого хозяйства, в том числе привести к их повреждению или уничтожению, и (или) повлечь причинение вреда жизни, здоровью граждан и имуществу физических или юридических лиц, а также повлечь нанесение экологического ущерба и возникновение пожаров, в том числе: а) набрасывать на провода и опоры воздушных линий электропередачи посторонние предметы, а также подниматься на опоры воздушных линий электропередачи; б) размещать любые объекты и предметы (материалы) в пределах созданных в соответствии с требованиями нормативно-технических документов проходов и подъездов для доступа к объектам электросетевого хозяйства, а также проводить любые работы и возводить сооружения, которые могут препятствовать доступу к объектам электросетевого хозяйства, без создания необходимых для такого доступа проходов и подъездов; в) находиться в пределах огороженной территории и помещениях распределительных устройств и подстанций, открывать двери и люки распределительных устройств и подстанций, производить переключения и подключения в



ДОКУМЕНТ ПОДПИСАН
ЭЛЕКТРОННОЙ ПОДПИСЬЮ

Сертификат: 009F0BDC181A023B64597F1E2579BEFB50

Владелец: ФЕДЕРАЛЬНАЯ СЛУЖБА ГОСУДАРСТВЕННОЙ

РЕГИСТРАЦИИ, КАДАСТРА И КАРТОГРАФИИ

Действителен: с 02.08.2024 по 26.10.2025

полное наименование должности

инициалы, фамилия

Земельный участок			
вид объекта недвижимости			
Лист № 2 раздела 4.1	Всего листов раздела 4.1: 3	Всего разделов: 8	Всего листов выписки: 20
21.10.2024г. № КУВИ-001/2024-259286001			
Кадастровый номер:		29:22:000000:7551	
		<p>электрических сетях (указанное требование не распространяется на работников, занятых выполнением разрешенных в установленном порядке работ), разводить огонь в пределах охранных зон вводных и распределительных устройств, подстанций, воздушных линий электропередачи, а также в охранных зонах кабельных линий электропередачи; г) размещать свалки; д) производить работы ударными механизмами, сбрасывать тяжести массой свыше 5 тонн, производить сброс и слив едких и коррозионных веществ и горюче-смазочных материалов (в охранных зонах подземных кабельных линий электропередачи); е) складировать или размещать хранилища любых, в том числе горюче-смазочных, материалов; ж) размещать детские и спортивные площадки, стадионы, рынки, торговые точки, полевые станы, загоны для скота, гаражи и стоянки всех видов машин и механизмов, проводить любые мероприятия, связанные с большим скоплением людей, не занятых выполнением разрешенных в установленном порядке работ (в охранных зонах воздушных линий электропередачи); з) использовать (запускать) любые летательные аппараты, в том числе воздушных змеев, спортивные модели летательных аппаратов (в охранных зонах воздушных линий электропередачи); и) бросать якоря с судов и осуществлять их проход с отданными якорями, цепями, лотами, волокушами и тралами (в охранных зонах подводных кабельных линий электропередачи); к) осуществлять проход судов с поднятыми стрелами кранов и других механизмов (в охранных зонах воздушных линий электропередачи). Ограничения использования объектов недвижимости предусмотрены "Правилами установления охранных зон объектов электросетевого хозяйства и особых условий использования земельных участков, расположенных в границах таких зон", утвержденными Постановлением Правительства Российской Федерации от 24.02.2009 г. № 160.; Реестровый номер границы: 29:22-6.980; Вид объекта реестра границ: Зона с особыми условиями использования территории; Вид зоны по документу: Зона с особыми условиями использования территории КАБЕЛЬ Ф 60М ТП327; ВК ПС5 -ТП327; ВК ТП327-ТП342; ВК ТП347-до муфты; ВК ТП327-Врезка; ВК ТП347-ТП388; КЛ-10кв ф.64ш РП№17-ТП№388 ул.Дачная г.Арх-ск; КЛ-10кв ф.57ш РП№17-ТП№388 ул.Дачная г.Арх-ск; Тип зоны: Охранная зона инженерных коммуникаций</p>	
29:22:000000:7551/3	88	<p>вид ограничения (обременения): ограничения прав на земельный участок, предусмотренные статьей 56 Земельного кодекса Российской Федерации; Срок действия: не установлен; реквизиты документа-основания: постановление "О внесении изменений в постановление Администрации городского округа "Город Архангельск" от 13 сентября 2021 года №1855 от 18.11.2021 № 2332 выдан: Администрация городского округа "Город Архангельск"; постановление "Об установлении публичного сервитута" от 13.09.2021 № 1855 выдан: Администрация городского округа "Город Архангельск"; Содержание ограничения (обременения): Публичный сервитут в целях размещения объекта электросетевого хозяйства "ВЛ-6 ТП68 В 135 КВ Опоры 47". Срок действия публичного сервитута - 49 лет. Лицо в пользу которого устанавливается публичный сервитут: Публичное акционерное общество "РОССЕТИ СЕВЕРО-ЗАПАД", ИНН 7802312751, ОГРН 1047855175785, почтовый адрес: 196247, город Санкт-Петербург, площадь Конституции, дом 3, литер А, помещение 16Н, адрес электронной почты: post@mrsksevzap.ru.; Реестровый номер границы: 29:22-6.1441; Вид объекта реестра границ: Зона с особыми условиями использования территории; Вид зоны по</p>	



ДОКУМЕНТ ПОДПИСАН
ЭЛЕКТРОННОЙ ПОДПИСЬЮ

Сертификат: 009F0BDC181A023B64597F1E2579BEFB50

Владелец: ФЕДЕРАЛЬНАЯ СЛУЖБА ГОСУДАРСТВЕННОЙ
РЕГИСТРАЦИИ, КАДАСТРА И КАРТОГРАФИИ
Действителен: с 02.08.2024 по 26.10.2025

полное наименование должности

инициалы, фамилия

Земельный участок			
вид объекта недвижимости			
Лист № 3 раздела 4.1	Всего листов раздела 4.1: 3	Всего разделов: 8	Всего листов выписки: 20
21.10.2024г. № КУВИ-001/2024-259286001			
Кадастровый номер:		29:22:000000:7551	
		документу: Публичный сервитут объекта электросетевого хозяйства "ВЛ-6 ТП68 В 135 КВ Опоры 47"; Тип зоны: Зона публичного сервитута	
29:22:000000:7551/4	62	вид ограничения (обременения): публичный сервитут; Срок действия: не установлен; реквизиты документа-основания: постановление "Об установлении публичного сервитута" от 13.05.2024 № 780 выдан: Администрация городского округа "Город Архангельск"; Содержание ограничения (обременения): ; Реестровый номер границы: 29:22:000000-17.7; Вид объекта реестра границ: Публичный сервитут	
	Весь	вид ограничения (обременения): ограничения прав на земельный участок, предусмотренные статьей 56 Земельного кодекса Российской Федерации; Срок действия: не установлен; реквизиты документа-основания: водный кодекс РФ от 03.06.2006 № 74-ФЗ выдан: Российская Федерация; постановление "О зонах затопления, подтопления" от 18.04.2014 № 360 выдан: Правительство Российской Федерации; приказ "Об определении границ зон затопления, подтопления в административных границах муниципального образования "город Архангельск", Архангельской области" от 01.10.2020 № 96 выдан: Двинско-Печорское бассейновое водное управление Федерального агентства водных ресурсов; Содержание ограничения (обременения): В границах зон затопления, подтопления, в соответствии с законодательством Российской Федерации о градостроительной деятельности отнесенных к зонам с особыми условиями использования территорий, запрещаются: 1) размещение новых населенных пунктов и строительство объектов капитального строительства без обеспечения инженерной защиты таких населенных пунктов и объектов от затопления, подтопления; 2) использование сточных вод в целях регулирования плодородия почв; 3) размещение кладбищ, скотомогильников, объектов размещения отходов производства и потребления, химических, взрывчатых, токсичных, отравляющих и ядовитых веществ, пунктов хранения и захоронения радиоактивных отходов; 4) осуществление авиационных мер по борьбе с вредными организмами. Водный Кодекс Российской Федерации (от 03.06.2006 г. № 74-ФЗ); Реестровый номер границы: 29:00-6.279; Вид объекта реестра границ: Зона с особыми условиями использования территории; Вид зоны по документу: Граница зоны подтопления муниципального образования «Город Архангельск» (территориальные округа Октябрьский, Ломоносовский, Майская Горка, Варавино-Фактория); Тип зоны: Иная зона с особыми условиями использования территории	

	ДОКУМЕНТ ПОДПИСАН ЭЛЕКТРОННОЙ ПОДПИСЬЮ	
Сертификат: 009F0BDC181A023B64597F1E2579BEFB50	Владелец: ФЕДЕРАЛЬНАЯ СЛУЖБА ГОСУДАРСТВЕННОЙ РЕГИСТРАЦИИ, КАДАСТРА И КАРТОГРАФИИ	инициалы, фамилия
полное наименование должности	Действителен: с 02.08.2024 по 26.10.2025	

Выписка из Единого государственного реестра недвижимости об объекте недвижимости
Сведения о частях земельного участка

Земельный участок			
вид объекта недвижимости			
Лист № 1 раздела 4.2	Всего листов раздела 4.2: 4	Всего разделов: 8	Всего листов выписки: 20
21.10.2024г. № КУВИ-001/2024-259286001			
Кадастровый номер:		29:22:000000:7551	

Сведения о характерных точках границы части (частей) земельного участка				
Учетный номер части: 29:22:000000:7551/1				
Система координат МСК-29 зона 2				
Номер точки	Координаты, м		Описание закрепления на местности	Средняя квадратичная погрешность определения координат характерных точек границ земельного участка, м
	X	Y		
1	2	3	4	5
1	648546.18	2526418.83	-	-
2	648544.31	2526420.54	-	-
3	648550.35	2526425.66	-	0.1
4	648553.62	2526428.43	-	0.1
5	648559.84	2526434.8	-	-
6	648564.45	2526430.61	-	-
7	648564.26	2526430.4	-	0.1
1	648546.18	2526418.83	-	-

полное наименование должности		ДОКУМЕНТ ПОДПИСАН	инициалы, фамилия
		ЭЛЕКТРОННОЙ ПОДПИСЬЮ	
	Сертификат: 009F0BDC181A023B64597F1E2579BEFB50		
	Владелец: ФЕДЕРАЛЬНАЯ СЛУЖБА ГОСУДАРСТВЕННОЙ РЕГИСТРАЦИИ, КАДАСТРА И КАРТОГРАФИИ		
	Действителен: с 02.08.2024 по 26.10.2025		

Земельный участок			
вид объекта недвижимости			
Лист № 2 раздела 4.2	Всего листов раздела 4.2: 4	Всего разделов: 8	Всего листов выписки: 20

21.10.2024г. № КУВИ-001/2024-259286001

Кадастровый номер: 29:22:000000:7551

Сведения о характерных точках границы части (частей) земельного участка				
Учетный номер части: 29:22:000000:7551/2				
Система координат				
Номер точки	Координаты, м		Описание закрепления на местности	Средняя квадратичная погрешность определения координат характерных точек границ земельного участка, м
	X	Y		
1	2	3	4	5
1	648566.01	2526445.96	-	-
2	648565.09	2526444.14	-	-
3	648572.5	2526450.84	-	-
4	648618.22	2526491.63	-	-
5	648626.02	2526498.68	-	-
6	648631.53	2526504.77	-	-
1	648566.01	2526445.96	-	-



ДОКУМЕНТ ПОДПИСАН
ЭЛЕКТРОННОЙ ПОДПИСЬЮ

Сертификат: 009F0BDC181A023B64597F1E2579BEFB50

Владелец: ФЕДЕРАЛЬНАЯ СЛУЖБА ГОСУДАРСТВЕННОЙ

РЕГИСТРАЦИИ, КАДАСТРА И КАРТОГРАФИИ

Действителен: с 02.08.2024 по 26.10.2025

полное наименование должности

инициалы, фамилия

Земельный участок			
вид объекта недвижимости			
Лист № 3 раздела 4.2	Всего листов раздела 4.2: 4	Всего разделов: 8	Всего листов выписки: 20

21.10.2024г. № КУВИ-001/2024-259286001

Кадастровый номер: 29:22:000000:7551

Сведения о характерных точках границы части (частей) земельного участка				
Учетный номер части: 29:22:000000:7551/3				
Система координат				
Номер точки	Координаты, м		Описание закрепления на местности	Средняя квадратичная погрешность определения координат характерных точек границ земельного участка, м
	X	Y		
1	2	3	4	5
1	648559.84	2526434.8	-	-
2	648553.62	2526428.43	-	-
3	648550.35	2526425.66	-	-
4	648544.31	2526420.54	-	-
5	648546.18	2526418.83	-	-
6	648564.26	2526430.4	-	-
7	648564.45	2526430.61	-	-
1	648559.84	2526434.8	-	-



ДОКУМЕНТ ПОДПИСАН
ЭЛЕКТРОННОЙ ПОДПИСЬЮ

Сертификат: 009F0BDC181A023B64597F1E2579BEFB50

Владелец: ФЕДЕРАЛЬНАЯ СЛУЖБА ГОСУДАРСТВЕННОЙ

РЕГИСТРАЦИИ, КАДАСТРА И КАРТОГРАФИИ

Действителен: с 02.08.2024 по 26.10.2025

полное наименование должности

инициалы, фамилия

Земельный участок			
вид объекта недвижимости			
Лист № 4 раздела 4.2	Всего листов раздела 4.2: 4	Всего разделов: 8	Всего листов выписки: 20

21.10.2024г. № КУВИ-001/2024-259286001

Кадастровый номер: 29:22:000000:7551

Сведения о характерных точках границы части (частей) земельного участка			
Учетный номер части: 29:22:000000:7551/4			
Система координат			

Номер точки	Координаты, м		Описание закрепления на местности	Средняя квадратичная погрешность определения координат характерных точек границ земельного участка, м
	X	Y		
1	2	3	4	5
1	648581.13	2526459.53	-	-
2	648577.66	2526455.53	-	-
3	648565.23	2526444.4	-	-
4	648565.22	2526444.39	-	-
5	648562.44	2526438.88	-	-
6	648579.26	2526453.94	-	-
7	648582.91	2526458.07	-	-
8	648583.77	2526459.77	-	-
9	648584.36	2526462.13	-	-
10	648584.21	2526462.3	-	-
11	648581.13	2526459.53	-	-



ДОКУМЕНТ ПОДПИСАН
ЭЛЕКТРОННОЙ ПОДПИСЬЮ

Сертификат: 009F0BDC181A023B64597F1E2579BEFB50

Владелец: ФЕДЕРАЛЬНАЯ СЛУЖБА ГОСУДАРСТВЕННОЙ

РЕГИСТРАЦИИ, КАДАСТРА И КАРТОГРАФИИ

Действителен: с 02.08.2024 по 26.10.2025

полное наименование должности

инициалы, фамилия

Филиал публично-правовой компании "Роскадастр" по Архангельской области и Ненецкому автономному округу
полное наименование органа регистрации прав

Выписка из Единого государственного реестра недвижимости об объекте недвижимости

Сведения о характеристиках объекта недвижимости

На основании запроса от 21.10.2024, поступившего на рассмотрение 21.10.2024, сообщаем, что согласно записям Единого государственного реестра недвижимости:

Раздел 1 Лист 1

Земельный участок			
вид объекта недвижимости			
Лист № 1 раздела 1	Всего листов раздела 1: 6	Всего разделов: 8	Всего листов выписки: 87
22.10.2024г. № КУВИ-001/2024-259285874			
Кадастровый номер:	29:22:000000:7858		
Номер кадастрового квартала:	29:22:000000		
Дата присвоения кадастрового номера:	06.10.2014		
Ранее присвоенный государственный учетный номер:	данные отсутствуют		
Местоположение:	Местоположение установлено относительно ориентира, расположенного за пределами участка. Почтовый адрес ориентира: Архангельская область, г. Архангельск, территориальный округ Майская горка.		
Площадь:	73764 +/- 95		
Кадастровая стоимость, руб.:	18711713.88		
Кадастровые номера расположенных в пределах земельного участка объектов недвижимости:	29:00:000000:142, 29:00:000000:23, 29:22:000000:1134, 29:22:000000:1135, 29:22:000000:7537, 29:22:000000:8012, 29:22:000000:8027, 29:22:000000:8070, 29:22:000000:8071, 29:22:000000:8128, 29:22:000000:8237, 29:22:000000:8251, 29:22:000000:8253, 29:22:000000:8276, 29:22:000000:8354, 29:22:000000:8357, 29:22:000000:8390, 29:22:060407:53, 29:22:000000:3321, 29:22:000000:12898, 29:22:070301:585		
Кадастровые номера объектов недвижимости, из которых образован объект недвижимости:	данные отсутствуют		
Кадастровые номера образованных объектов недвижимости:	данные отсутствуют		
Категория земель:	Земли населенных пунктов		
Виды разрешенного использования:	Земельные участки (территории) общего пользования		
Сведения о кадастровом инженере:	Макова Светлана Вячеславовна, договор на выполнение кадастровых работ от 07.04.2017 № 45/17, дата завершения кадастровых работ: 26.06.2017		
Сведения о лесах, водных объектах и об иных природных объектах, расположенных в пределах земельного участка:	данные отсутствуют		
Сведения о том, что земельный участок полностью расположен в границах зоны с особыми условиями использования территории, территории объекта культурного наследия, публичного сервитута:	данные отсутствуют		

 ДОКУМЕНТ ПОДПИСАН ЭЛЕКТРОННОЙ ПОДПИСЬЮ Сертификат: 009F0BDC181A023B64597F1E2579BEFB50 Владелец: ФЕДЕРАЛЬНАЯ СЛУЖБА ГОСУДАРСТВЕННОЙ РЕГИСТРАЦИИ, КАДАСТРА И КАРТОГРАФИИ Действителен: с 02.08.2024 по 26.10.2025

полное наименование должности	инициалы, фамилия
-------------------------------	-------------------

Земельный участок			
вид объекта недвижимости			
Лист № 2 раздела 1	Всего листов раздела 1: 6	Всего разделов: 8	Всего листов выписки: 87
22.10.2024г. № КУВИ-001/2024-259285874			
Кадастровый номер:		29:22:000000:7858	
Сведения о том, что земельный участок расположен в границах особой экономической зоны, территории опережающего развития, зоны территориального развития в Российской Федерации, игровой зоны:	данные отсутствуют		
Сведения о том, что земельный участок расположен в границах особо охраняемой природной территории, Байкальской природной территории и ее экологических зон, лесопарковом зеленом поясе, охотничьего угодья, лесничества:	данные отсутствуют		
Сведения о расположении земельного участка и (или) расположенного на нем объекта недвижимости в границах территории, в отношении которой принято решение о резервировании земель для государственных или муниципальных нужд:	данные отсутствуют		
Сведения о результатах проведения государственного земельного надзора:	данные отсутствуют		
Сведения о расположении земельного участка в границах территории, в отношении которой утвержден проект межевания территории:	данные отсутствуют		
Условный номер земельного участка:	данные отсутствуют		
Сведения о принятии акта и (или) заключении договора, предусматривающих предоставление в соответствии с земельным законодательством исполнительным органом государственным органом власти или органом местного самоуправления, находящегося в государственной или муниципальной собственности земельного участка для строительства наемного дома социального использования или наемного дома коммерческого использования:	данные отсутствуют		
Сведения о том, что земельный участок или земельные участки образованы на основании решения об изъятии земельного участка и (или) расположенного на нем объекта недвижимости для государственных или муниципальных нужд:	данные отсутствуют		
Сведения о том, что земельный участок образован из земель или земельного участка, государственная собственность на которые не разграничена:	данные отсутствуют		



ДОКУМЕНТ ПОДПИСАН
ЭЛЕКТРОННОЙ ПОДПИСЬЮ

Сертификат: 009F0BDC181A023B64597F1E2579BEFB50

Владелец: ФЕДЕРАЛЬНАЯ СЛУЖБА ГОСУДАРСТВЕННОЙ
РЕГИСТРАЦИИ, КАДАСТРА И КАРТОГРАФИИ
Действителен: с 02.08.2024 по 26.10.2025

полное наименование должности

инициалы, фамилия

Земельный участок			
вид объекта недвижимости			
Лист № 3 раздела 1	Всего листов раздела 1: 6	Всего разделов: 8	Всего листов выписки: 87
22.10.2024г. № КУВИ-001/2024-259285874			
Кадастровый номер:		29:22:000000:7858	
Сведения о наличии земельного спора о местоположении границ земельных участков:		данные отсутствуют	
Статус записи об объекте недвижимости:		Сведения об объекте недвижимости имеют статус "актуальные"	
Особые отметки:		<p>Посредством данного земельного участка обеспечен доступ к земельному участку (земельным участкам) с кадастровым номером (кадастровыми номерами): 29:22:000000:8693, 29:22:000000:8748, 29:22:060418:1263. Сведения об ограничениях права на объект недвижимости, обременениях данного объекта, не зарегистрированных в реестре прав, ограничениях прав и обременениях недвижимого имущества: вид ограничения (обременения): ограничения прав на земельный участок, предусмотренные статьей 56 Земельного кодекса Российской Федерации; срок действия: с 25.06.2015; реквизиты документа-основания: карта(план) зоны с особыми условиями использования территории "Охранная зона ВЛ-35 кВ "Уйма – 1,2" от 07.04.2014 № б/н выдан: Федеральное государственное унитарное предприятие, основанное на праве хозяйственного ведения, "Российский государственный центр инвентаризации и учета объектов недвижимости - федеральное бюро технической инвентаризации". Архангельский филиал. вид ограничения (обременения): ограничения прав на земельный участок, предусмотренные статьей 56 Земельного кодекса Российской Федерации; срок действия: с 25.06.2015; реквизиты документа-основания: карта (план) объекта землеустройства "Зона с особыми условиями использования территории "Охранная зона объекта электросетевого хозяйства "ПС 35/6 кВ "Варавино" от 31.03.2015 № б/н выдан: Федеральное государственное унитарное предприятие, основанное на праве хозяйственного ведения, "Российский государственный центр инвентаризации и учета объектов недвижимости - федеральное бюро технической инвентаризации". Архангельский филиал. вид ограничения (обременения): ограничения прав на земельный участок, предусмотренные статьей 56 Земельного кодекса Российской Федерации; срок действия: с 25.10.2016; реквизиты документа-основания: постановление Правительства РФ «О порядке установления охранных зон объектов электросетевого хозяйства и особых условий использования земельных участков, расположенных в границах таких зон» от 24.02.2009 № 160 выдан: Правительство РФ. вид ограничения (обременения): ограничения прав на земельный участок, предусмотренные статьей 56 Земельного кодекса Российской Федерации; срок действия: с 19.04.2021; реквизиты документа-основания: водный кодекс РФ от 03.06.2006 № 74-ФЗ выдан: Российская Федерация; постановление "О зонах затопления, подтопления" от 18.04.2014 № 360 выдан: Правительство Российской Федерации; приказ "Об определении границ зон затопления, подтопления в административных границах муниципального образования "город Архангельск",</p>	



ДОКУМЕНТ ПОДПИСАН
ЭЛЕКТРОННОЙ ПОДПИСЬЮ

Сертификат: 009F0BDC181A023B64597F1E2579BEFB50

Владелец: ФЕДЕРАЛЬНАЯ СЛУЖБА ГОСУДАРСТВЕННОЙ
РЕГИСТРАЦИИ, КАДАСТРА И КАРТОГРАФИИ
Действителен: с 02.08.2024 по 26.10.2025

ПОЛНОЕ НАИМЕНОВАНИЕ ДОЛЖНОСТИ

ИНИЦИАЛЫ, ФАМИЛИЯ

Земельный участок

вид объекта недвижимости

Лист № 4 раздела 1

Всего листов раздела 1: 6

Всего разделов: 8

Всего листов выписки: 87

22.10.2024г. № КУВИ-001/2024-259285874

Кадастровый номер:

29:22:000000:7858

Архангельской области" от 01.10.2020 № 96 выдан: Двинско-Печорское бассейновое водное управление Федерального агентства водных ресурсов. вид ограничения (обременения): ограничения прав на земельный участок, предусмотренные статьей 56 Земельного кодекса Российской Федерации; срок действия: с 06.05.2021; реквизиты документа-основания: водный кодекс РФ от 03.06.2006 № 74-ФЗ выдан: Российская Федерация; постановление "О зонах затопления, подтопления" от 18.04.2014 № 360 выдан: Правительство Российской Федерации; приказ "Об определении границ зон затопления, подтопления в административных границах муниципального образования "город Архангельск", Архангельской области" от 01.10.2020 № 96 выдан: Двинско-Печорское бассейновое водное управление Федерального агентства водных ресурсов. вид ограничения (обременения): ограничения прав на земельный участок, предусмотренные статьей 56 Земельного кодекса Российской Федерации; срок действия: с 25.06.2021; реквизиты документа-основания: постановление "О порядке установления охранных зон объектов электросетевого хозяйства и особых условий использования земельных участков, расположенных в границах таких зон" от 24.02.2009 № 160 выдан: Правительство РФ. вид ограничения (обременения): ограничения прав на земельный участок, предусмотренные статьей 56 Земельного кодекса Российской Федерации; срок действия: с 28.06.2021; реквизиты документа-основания: постановление "О порядке установления охранных зон объектов электросетевого хозяйства и особых условий использования земельных участков, расположенных в границах таких зон" от 24.02.2009 № 160 выдан: Правительство Российской Федерации . вид ограничения (обременения): ограничения прав на земельный участок, предусмотренные статьей 56 Земельного кодекса Российской Федерации; срок действия: с 28.06.2021; реквизиты документа-основания: постановление "О порядке установления охранных зон объектов электросетевого хозяйства и особых условий использования земельных участков, расположенных в границах таких зон" от 24.02.2009 № 160 выдан: Правительство Российской Федерации . вид ограничения (обременения): ограничения прав на земельный участок, предусмотренные статьей 56 Земельного кодекса Российской Федерации; срок действия: с 06.07.2021; реквизиты документа-основания: постановление "О порядке установления охранных зон объектов электросетевого хозяйства и особых условий использования земельных участков, расположенных в границах таких зон" от 24.02.2009 № 160 выдан: Правительство Российской Федерации . вид ограничения (обременения): ограничения прав на земельный участок, предусмотренные статьей 56 Земельного кодекса Российской Федерации; срок действия: с 15.07.2021; реквизиты документа-основания: постановление "О порядке установления охранных зон



ДОКУМЕНТ ПОДПИСАН
ЭЛЕКТРОННОЙ ПОДПИСЬЮ

Сертификат: 009F0BDC181A023B64597F1E2579BEFB50

Владелец: ФЕДЕРАЛЬНАЯ СЛУЖБА ГОСУДАРСТВЕННОЙ

РЕГИСТРАЦИИ, КАДАСТРА И КАРТОГРАФИИ

Действителен: с 02.08.2024 по 26.10.2025

полное наименование должности

инициалы, фамилия

Земельный участок

вид объекта недвижимости

Лист № 5 раздела 1

Всего листов раздела 1: 6

Всего разделов: 8

Всего листов выписки: 87

22.10.2024г. № КУВИ-001/2024-259285874

Кадастровый номер:

29:22:000000:7858

объектов электросетевого хозяйства и особых условий использования земельных участков, расположенных в границах таких зон" от 24.02.2009 № 160 выдан: Правительство Российской Федерации . вид ограничения (обременения): ограничения прав на земельный участок, предусмотренные статьей 56 Земельного кодекса Российской Федерации; срок действия: с 15.07.2021; реквизиты документа-основания: постановление "Об утверждении Правил охраны линий и сооружений связи Российской Федерации" от 09.06.1995 № 578 выдан: Правительство Российской Федерации. вид ограничения (обременения): ограничения прав на земельный участок, предусмотренные статьей 56 Земельного кодекса Российской Федерации; срок действия: с 30.07.2021; реквизиты документа-основания: постановление "О порядке установления охранных зон объектов электросетевого хозяйства и особых условий использования земельных участков, расположенных в границах таких зон" от 24.02.2009 № 160 выдан: Правительство Российской Федерации . вид ограничения (обременения): ограничения прав на земельный участок, предусмотренные статьей 56 Земельного кодекса Российской Федерации; срок действия: с 02.08.2021; реквизиты документа-основания: постановление "О порядке установления охранных зон объектов электросетевого хозяйства и особых условий использования земельных участков, расположенных в границах таких зон" от 24.02.2009 № 160 выдан: Правительство Российской Федерации . вид ограничения (обременения): ограничения прав на земельный участок, предусмотренные статьей 56 Земельного кодекса Российской Федерации; срок действия: с 22.10.2021; реквизиты документа-основания: распоряжение "Об установлении публичного сервитута в интересах ООО "Газпром межрегионгаз" на земельные участки, расположенные в границах полосы отвода автомобильной дороги общего пользования федерального значения М-8 "Холмогоры" Москва-Ярославль-Вологда-Архангельск, в целях прокладки и эксплуатации инженерных коммуникаций" от 15.09.2021 № 3243-р выдан: Федеральное дорожное агентство (Росавтодор). вид ограничения (обременения): ограничения прав на земельный участок, предусмотренные статьей 56 Земельного кодекса Российской Федерации; срок действия: с 30.10.2021; реквизиты документа-основания: постановление "О внесении изменений в постановление Администрации городского округа "Город Архангельск" от 13 сентября 2021 года №1855 от 18.11.2021 № 2332 выдан: Администрация городского округа "Город Архангельск"; постановление "Об установлении публичного сервитута" от 13.09.2021 № 1855 выдан: Администрация городского округа "Город Архангельск". вид ограничения (обременения): ограничения прав на земельный участок, предусмотренные статьей 56 Земельного кодекса Российской Федерации; срок действия: с



ДОКУМЕНТ ПОДПИСАН
ЭЛЕКТРОННОЙ ПОДПИСЬЮ

Сертификат: 009F0BDC181A023B64597F1E2579BEFB50

Владелец: ФЕДЕРАЛЬНАЯ СЛУЖБА ГОСУДАРСТВЕННОЙ

РЕГИСТРАЦИИ, КАДАСТРА И КАРТОГРАФИИ

Действителен: с 02.08.2024 по 26.10.2025

полное наименование должности

инициалы, фамилия

Земельный участок			
вид объекта недвижимости			
Лист № 6 раздела 1	Всего листов раздела 1: 6	Всего разделов: 8	Всего листов выписки: 87
22.10.2024г. № КУВИ-001/2024-259285874			
Кадастровый номер:		29:22:000000:7858	
		<p>25.01.2023; реквизиты документа-основания: приказ "О Типовых правилах охраны коммунальных тепловых сетей" от 17.08.1992 № 197 выдан: Министерство архитектуры, строительства и жилищно-коммунального хозяйства Российской Федерации. вид ограничения (обременения): ограничения прав на земельный участок, предусмотренные статьей 56 Земельного кодекса Российской Федерации; срок действия: с 21.04.2023; реквизиты документа-основания: постановление "Об утверждении границ охранных зон газораспределительных сетей, принадлежащих обществу с ограниченной ответственностью "Газпром межрегионгаз" от 31.01.2023 № 83-пп выдан: Правительство Архангельской области. вид ограничения (обременения): ограничения прав на земельный участок, предусмотренные статьей 56 Земельного кодекса Российской Федерации; срок действия: с 27.06.2023; реквизиты документа-основания: постановление "Об утверждении границ водоохраных зон и прибрежных защитных полос рек Северная Двина, Ваганиха, Ижма, Повракулка, Долгая Щель, Гнилуха, Юрас в границах поселений городского округа Архангельской области "Город Архангельск" от 13.04.2020 № 18п выдан: Министерство природных ресурсов и лесопромышленного комплекса Архангельской области. вид ограничения (обременения): ограничения прав на земельный участок, предусмотренные статьей 56 Земельного кодекса Российской Федерации; срок действия: с 28.06.2023; реквизиты документа-основания: постановление "Об утверждении границ водоохраных зон и прибрежных защитных полос рек Северная Двина, Ваганиха, Ижма, Повракулка, Долгая Щель, Гнилуха, Юрас в границах поселений городского округа Архангельской области "Город Архангельск" от 13.04.2020 № 18п выдан: Министерство природных ресурсов и лесопромышленного комплекса Архангельской области. вид ограничения (обременения): публичный сервитут; срок действия: с 23.07.2024; реквизиты документа-основания: постановление "Об установлении публичного сервитута" от 13.05.2024 № 780 выдан: Администрация городского округа "Город Архангельск".</p>	
Получатель выписки:		Демин Александр Анатольевич	

 ДОКУМЕНТ ПОДПИСАН ЭЛЕКТРОННОЙ ПОДПИСЬЮ	Сертификат: 009F0BDC181A023B64597F1E2579BEFB50 Владелец: ФЕДЕРАЛЬНАЯ СЛУЖБА ГОСУДАРСТВЕННОЙ РЕГИСТРАЦИИ, КАДАСТРА И КАРТОГРАФИИ Действителен: с 02.08.2024 по 26.10.2025	инициалы, фамилия
ПОЛНОЕ НАИМЕНОВАНИЕ ДОЛЖНОСТИ		

Выписка из Единого государственного реестра недвижимости об объекте недвижимости
Сведения о зарегистрированных правах

Земельный участок			
вид объекта недвижимости			

Лист № 1 раздела 2	Всего листов раздела 2: 2	Всего разделов: 8	Всего листов выписки: 87
--------------------	---------------------------	-------------------	--------------------------

22.10.2024г. № КУВИ-001/2024-259285874

Кадастровый номер:	29:22:000000:7858
--------------------	-------------------

1	Правообладатель (правообладатели):	1.1	Федеральное казенное учреждение "Управление автомобильной магистрали Москва-Архангельск Федерального дорожного агентства", ИНН: 3525065660
	Сведения о возможности предоставления третьим лицам персональных данных физического лица:	1.1.1	данные отсутствуют
2	Вид, номер, дата и время государственной регистрации права:	2.1	Постоянное (бессрочное) пользование 29:22:000000:7858-29/001/2017-3 06.07.2017 12:14:28
3	Сведения об осуществлении государственной регистрации сделки, права без необходимого в силу закона согласия третьего лица, органа:	3.1	данные отсутствуют
4	Ограничение прав и обременение объекта недвижимости:	не зарегистрировано	
1	Правообладатель (правообладатели):	1.2	Российская Федерация
	Сведения о возможности предоставления третьим лицам персональных данных физического лица:	1.2.1	данные отсутствуют
2	Вид, номер, дата и время государственной регистрации права:	2.2	Собственность 29:22:000000:7858-29/002/2017-1 31.01.2017 13:46:59
3	Сведения об осуществлении государственной регистрации сделки, права без необходимого в силу закона согласия третьего лица, органа:	3.2	данные отсутствуют
4	Ограничение прав и обременение объекта недвижимости:	не зарегистрировано	
5	Договоры участия в долевом строительстве:	не зарегистрировано	
6	Заявленные в судебном порядке права требования:	данные отсутствуют	
7	Сведения о возможности предоставления третьим лицам персональных данных физического лица:	данные отсутствуют	
8	Сведения о возражении в отношении зарегистрированного права:	данные отсутствуют	
9	Сведения о наличии решения об изъятии объекта недвижимости для государственных и муниципальных нужд:	данные отсутствуют	



ДОКУМЕНТ ПОДПИСАН
ЭЛЕКТРОННОЙ ПОДПИСЬЮ

Сертификат: 009F0BDC181A023B64597F1E2579BEFB50

Владелец: ФЕДЕРАЛЬНАЯ СЛУЖБА ГОСУДАРСТВЕННОЙ

РЕГИСТРАЦИИ, КАДАСТРА И КАРТОГРАФИИ

Действителен: с 02.08.2024 по 26.10.2025

полное наименование должности

инициалы, фамилия

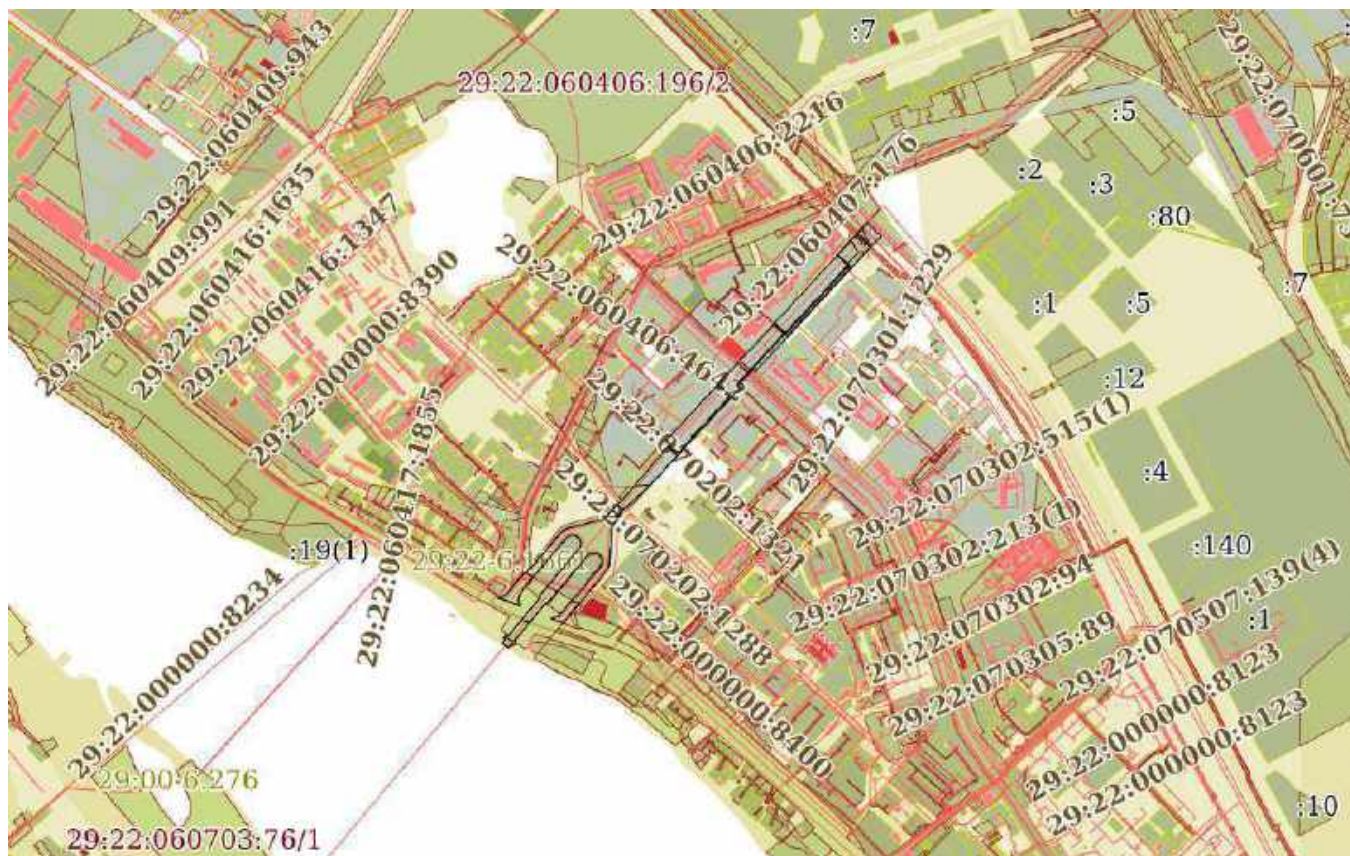
Земельный участок			
вид объекта недвижимости			
Лист № 2 раздела 2	Всего листов раздела 2: 2	Всего разделов: 8	Всего листов выписки: 87
22.10.2024г. № КУВИ-001/2024-259285874			
Кадастровый номер:		29:22:000000:7858	
10	Сведения о невозможности государственной регистрации без личного участия правообладателя или его законного представителя:	данные отсутствуют	
11	Правопритязания и сведения о наличии поступивших, но не рассмотренных заявлений о проведении государственной регистрации права (перехода, прекращения права), ограничения права или обременения объекта недвижимости, сделки в отношении объекта недвижимости:	Представлены документы на государственную регистрацию: Право: Реестровая запись	
11	Сведения о невозможности государственной регистрации перехода, прекращения, ограничения права на земельный участок из земель сельскохозяйственного назначения:	данные отсутствуют	

полное наименование должности	 ДОКУМЕНТ ПОДПИСАН ЭЛЕКТРОННОЙ ПОДПИСЬЮ Сертификат: 009F0BDC181A023B64597F1E2579BEFB50 Владелец: ФЕДЕРАЛЬНАЯ СЛУЖБА ГОСУДАРСТВЕННОЙ РЕГИСТРАЦИИ, КАДАСТРА И КАРТОГРАФИИ Действителен: с 02.08.2024 по 26.10.2025	инициалы, фамилия
-------------------------------	---	-------------------

Выписка из Единого государственного реестра недвижимости об объекте недвижимости
Описание местоположения земельного участка

Земельный участок			
вид объекта недвижимости			
Лист № 1 раздела 3	Всего листов раздела 3: 1	Всего разделов: 8	Всего листов выписки: 87
22.10.2024г. № КУВИ-001/2024-259285874			
Кадастровый номер:		29:22:000000:7858	

План (чертеж, схема) земельного участка



Масштаб 1:20000

Условные обозначения:



ДОКУМЕНТ ПОДПИСАН
ЭЛЕКТРОННОЙ ПОДПИСЬЮ

Сертификат: 009F0BDC181A023B64597F1E2579BEFB50

Владелец: ФЕДЕРАЛЬНАЯ СЛУЖБА ГОСУДАРСТВЕННОЙ
РЕГИСТРАЦИИ, КАДАСТРА И КАРТОГРАФИИ
Действителен: с 02.08.2024 по 26.10.2025

полное наименование должности

инициалы, фамилия

Выписка из Единого государственного реестра недвижимости об объекте недвижимости

Описание местоположения земельного участка

Земельный участок			
вид объекта недвижимости			
Лист № 1 раздела 3.1	Всего листов раздела 3.1: 6	Всего разделов: 8	Всего листов выписки: 87
22.10.2024г. № КУВИ-001/2024-259285874			
Кадастровый номер:		29:22:000000:7858	

Описание местоположения границ земельного участка							
№ п/п	Номер точки		Дирекционный угол	Горизонтальное положение, м	Описание закрепления на местности	Кадастровые номера смежных участков	Сведения об адресах правообладателей смежных земельных участков
	начальная	конечная					
1	2	3	4	5	6	7	8
1	1.1.1	1.1.2	133°58.5`	51.79	данные отсутствуют	29:22:000000:7547(1)	адрес отсутствует
2	1.1.2	1.1.3	223°29.6`	37.37	данные отсутствуют	данные отсутствуют	данные отсутствуют
3	1.1.2	1.1.2			данные отсутствуют	29:22:000000:12616(24)	адрес отсутствует
4	1.1.3	1.1.4	223°30.1`	10.01	данные отсутствуют	29:22:070301:587(1)	данные отсутствуют
5	1.1.4	1.1.5	223°35.9`	9.83	данные отсутствуют	данные отсутствуют	данные отсутствуют
6	1.1.5	1.1.6	222°43.8`	23.92	данные отсутствуют	данные отсутствуют	данные отсутствуют
7	1.1.6	1.1.7	222°47.0`	21.2	данные отсутствуют	данные отсутствуют	данные отсутствуют
8	1.1.7	1.1.8	222°47.3`	280.92	данные отсутствуют	данные отсутствуют	данные отсутствуют
9	1.1.8	1.1.9	222°45.5`	113.34	данные отсутствуют	29:22:070301:11(1)	адрес отсутствует
10	1.1.9	1.1.10	313°23.5`	9.58	данные отсутствуют	29:22:000000:7381(1)	данные отсутствуют
11	1.1.10	1.1.11	221°39.8`	40.45	данные отсутствуют	29:22:000000:7381(1)	данные отсутствуют
12	1.1.11	1.1.12	223°28.6`	19.69	данные отсутствуют	29:22:000000:7381(1)	данные отсутствуют
13	1.1.12	1.1.13	132°34.8`	9.04	данные отсутствуют	29:22:000000:7381(1)	данные отсутствуют
14	1.1.13	1.1.14	222°46.3`	13.46	данные отсутствуют	29:22:070202:57(1)	адрес отсутствует; Архангельская обл, г. Архангельск, ул. Воронина, д. 45, кв. 158; г. Москва, пр-д Неманский, д. 3, кв. 75; г. Москва, пр-д Неманский, д. 3, кв. 75; г. Архангельск, ул. Воскресенская, д. 102, кв. 27; обл Архангельская, г. Архангельск, ул Воронина, д 45, кв 133; Архангельская область, г.Архангельск, ул.Холмогорская, д.16, корп.1, кв.42
15	1.1.14	1.1.15	223°4.8`	123.01	данные отсутствуют	данные отсутствуют	данные отсутствуют



ДОКУМЕНТ ПОДПИСАН
ЭЛЕКТРОННОЙ ПОДПИСЬЮ

Сертификат: 009F0BDC181A023B64597F1E2579BEFB50

Владелец: ФЕДЕРАЛЬНАЯ СЛУЖБА ГОСУДАРСТВЕННОЙ

РЕГИСТРАЦИИ, КАДАСТРА И КАРТОГРАФИИ

Действителен: с 02.08.2024 по 26.10.2025

полное наименование должности

инициалы, фамилия

Земельный участок							
вид объекта недвижимости							
Лист № 2 раздела 3.1		Всего листов раздела 3.1: 6			Всего разделов: 8		Всего листов выписки: 87
22.10.2024г. № КУВИ-001/2024-259285874							
Кадастровый номер:				29:22:000000:7858			
16	1.1.14	1.1.14			данные отсутствуют	29:22:070202:60(1)	адрес отсутствует; обл Архангельская, г Архангельск, ул Воронина, д 45, к 1, кв 86; Архангельская обл, г. Архангельск, ул. Стрелковая, д. 26, кв. 20; Архангельская область, г.Новодвинск, ул.Димитрова, д.25, кв.55; Архангельская область, г.Архангельск, ул.Адмирала Кузнецова, д.30, кв.1; Архангельская область, г.Архангельск, ул.Воронина, д.45, корп.1, кв.161
17	1.1.15	1.1.16	222°34.2'	215.01	данные отсутствуют	данные отсутствуют	данные отсутствуют
18	1.1.16	1.1.17	222°1.6'	1.09	данные отсутствуют	данные отсутствуют	данные отсутствуют
19	1.1.17	1.1.18	227°52.2'	100.28	данные отсутствуют	29:22:000000:7551(1)	адрес отсутствует
20	1.1.18	1.1.19	212°36.8'	52.81	данные отсутствуют	29:22:000000:7551(1)	адрес отсутствует
21	1.1.19	1.1.20	184°24.5'	85.33	данные отсутствуют	29:22:000000:7551(1)	адрес отсутствует
22	1.1.20	1.1.21	184°25.2'	18.69	данные отсутствуют	29:22:000000:7551(1)	адрес отсутствует
23	1.1.21	1.1.22	191°27.5'	7.55	данные отсутствуют	данные отсутствуют	данные отсутствуют
24	1.1.22	1.1.23	213°34.6'	8.46	данные отсутствуют	данные отсутствуют	данные отсутствуют
25	1.1.23	1.1.24	219°53.7'	183.25	данные отсутствуют	29:22:070202:1285(1)	адрес отсутствует
26	1.1.24	1.1.25	290°43.3'	34	данные отсутствуют	29:22:000000:7983(1)	данные отсутствуют
27	1.1.24	1.1.24			данные отсутствуют	29:22:000000:8105(1)	данные отсутствуют
28	1.1.25	1.1.26	72°4.6'	8.87	данные отсутствуют	29:22:000000:7983(1)	данные отсутствуют
29	1.1.26	1.1.27	75°16.7'	5.08	данные отсутствуют	29:22:000000:7983(1)	данные отсутствуют
30	1.1.27	1.1.28	63°57.2'	5.92	данные отсутствуют	29:22:000000:7983(1)	данные отсутствуют
31	1.1.28	1.1.29	50°13.6'	6.67	данные отсутствуют	29:22:000000:7983(1)	данные отсутствуют
32	1.1.29	1.1.30	40°9.4'	1.26	данные отсутствуют	29:22:000000:7983(1)	данные отсутствуют
33	1.1.30	1.1.31	40°42.7'	50.41	данные отсутствуют	29:22:060418:1040(1)	адрес отсутствует
34	1.1.31	1.1.32	39°59.6'	45.29	данные отсутствуют	29:22:060418:1040(1)	адрес отсутствует
35	1.1.32	1.1.33	39°59.6'	70.5	данные отсутствуют	29:22:000000:8693(30)	адрес отсутствует
36	1.1.33	1.1.34	31°31.7'	6.1	данные отсутствуют	29:22:000000:8693(30)	адрес отсутствует
37	1.1.34	1.1.35	12°14.0'	7.55	данные отсутствуют	29:22:000000:8693(30)	адрес отсутствует
38	1.1.35	1.1.36	354°0.2'	9.38	данные отсутствуют	29:22:000000:8693(30)	адрес отсутствует
39	1.1.36	1.1.37	328°51.7'	7.91	данные отсутствуют	29:22:000000:8693(30)	адрес отсутствует
40	1.1.37	1.1.38	312°34.4'	7.35	данные отсутствуют	29:22:000000:8693(30)	адрес отсутствует



ДОКУМЕНТ ПОДПИСАН
ЭЛЕКТРОННОЙ ПОДПИСЬЮ

Сертификат: 009F0BDC181A023B64597F1E2579BEFB50

Владелец: ФЕДЕРАЛЬНАЯ СЛУЖБА ГОСУДАРСТВЕННОЙ

РЕГИСТРАЦИИ, КАДАСТРА И КАРТОГРАФИИ

Действителен: с 02.08.2024 по 26.10.2025

полное наименование должности

инициалы, фамилия

Земельный участок
вид объекта недвижимости

Лист № 3 раздела 3.1

Всего листов раздела 3.1: 6

Всего разделов: 8

Всего листов выписки: 87

22.10.2024г. № КУВИ-001/2024-259285874

Кадастровый номер:

29:22:000000:7858

1	2	3	4	5	6	7	8
41	1.1.38	1.1.39	296°26.6`	6.29	данные отсутствуют	29:22:000000:8693(30)	адрес отсутствует
42	1.1.39	1.1.40	279°23.9`	7.29	данные отсутствуют	29:22:000000:8693(30)	адрес отсутствует
43	1.1.40	1.1.41	261°27.1`	6.59	данные отсутствуют	29:22:000000:8693(30)	адрес отсутствует
44	1.1.41	1.1.42	243°17.6`	7.25	данные отсутствуют	29:22:000000:8693(30)	адрес отсутствует
45	1.1.42	1.1.43	221°23.3`	6.62	данные отсутствуют	29:22:000000:8693(30)	адрес отсутствует
46	1.1.43	1.1.44	220°0.7`	148.66	данные отсутствуют	29:22:000000:8693(30)	адрес отсутствует
47	1.1.44	1.1.45	220°23.0`	18.63	данные отсутствуют	29:22:000000:8693(30)	адрес отсутствует
48	1.1.45	1.1.46	310°55.3`	3.88	данные отсутствуют	29:22:000000:7983(1)	данные отсутствуют
49	1.1.46	1.1.47	219°53.2`	131.69	данные отсутствуют	29:22:000000:7983(1)	данные отсутствуют
50	1.1.47	1.1.48	131°47.4`	6.69	данные отсутствуют	29:22:000000:7983(1)	данные отсутствуют
51	1.1.48	1.1.49	221°46.3`	12.43	данные отсутствуют	данные отсутствуют	данные отсутствуют
52	1.1.49	1.1.50	311°0.7`	6.2	данные отсутствуют	данные отсутствуют	данные отсутствуют
53	1.1.50	1.1.51	219°54.7`	13.15	данные отсутствуют	данные отсутствуют	данные отсутствуют
54	1.1.51	1.1.52	310°0.4`	20.8	данные отсутствуют	данные отсутствуют	данные отсутствуют
55	1.1.52	1.1.53	39°53.5`	12.94	данные отсутствуют	данные отсутствуют	данные отсутствуют
56	1.1.53	1.1.54	309°30.5`	6.43	данные отсутствуют	данные отсутствуют	данные отсутствуют
57	1.1.54	1.1.55	39°46.6`	12.5	данные отсутствуют	данные отсутствуют	данные отсутствуют
58	1.1.55	1.1.56	128°39.6`	6.6	данные отсутствуют	29:22:000000:7983(2)	данные отсутствуют
59	1.1.56	1.1.57	39°53.0`	132.03	данные отсутствуют	29:22:000000:7983(2)	данные отсутствуют
60	1.1.57	1.1.58	309°40.4`	3.88	данные отсутствуют	29:22:000000:7983(2)	данные отсутствуют
61	1.1.58	1.1.59	39°24.4`	18.71	данные отсутствуют	29:22:060418:1040(2)	адрес отсутствует
62	1.1.59	1.1.60	39°44.9`	147.92	данные отсутствуют	29:22:060418:1040(2)	адрес отсутствует
63	1.1.60	1.1.61	30°18.3`	8.5	данные отсутствуют	29:22:060418:1040(2)	адрес отсутствует
64	1.1.61	1.1.62	13°3.6`	7.26	данные отсутствуют	29:22:060418:1040(2)	адрес отсутствует
65	1.1.62	1.1.63	351°45.0`	8.78	данные отсутствуют	29:22:060418:1040(2)	адрес отсутствует
66	1.1.63	1.1.64	327°0.7`	9.07	данные отсутствуют	29:22:060418:1040(2)	адрес отсутствует
67	1.1.64	1.1.65	309°45.3`	7.27	данные отсутствуют	29:22:060418:1040(2)	адрес отсутствует
68	1.1.65	1.1.66	289°36.3`	9.45	данные отсутствуют	29:22:060418:1040(2)	адрес отсутствует
69	1.1.66	1.1.67	258°53.0`	8.71	данные отсутствуют	29:22:060418:1040(2)	адрес отсутствует



ДОКУМЕНТ ПОДПИСАН
ЭЛЕКТРОННОЙ ПОДПИСЬЮ

Сертификат: 009F0BDC181A023B64597F1E2579BEFB50

Владелец: ФЕДЕРАЛЬНАЯ СЛУЖБА ГОСУДАРСТВЕННОЙ

РЕГИСТРАЦИИ, КАДАСТРА И КАРТОГРАФИИ

Действителен: с 02.08.2024 по 26.10.2025

полное наименование должности

инициалы, фамилия

Земельный участок

вид объекта недвижимости

Лист № 4 раздела 3.1

Всего листов раздела 3.1: 6

Всего разделов: 8

Всего листов выписки: 87

22.10.2024г. № КУВИ-001/2024-259285874

Кадастровый номер:

29:22:000000:7858

1	2	3	4	5	6	7	8
70	1.1.67	1.1.68	237°35.5`	9.67	данные отсутствуют	29:22:060418:1040(2)	адрес отсутствует
71	1.1.68	1.1.69	220°20.8`	61.96	данные отсутствуют	29:22:060418:1040(2)	адрес отсутствует
72	1.1.69	1.1.70	220°13.0`	85.89	данные отсутствуют	29:22:060418:1040(2)	адрес отсутствует
73	1.1.70	1.1.71	220°13.3`	17.99	данные отсутствуют	29:22:060418:1040(2), 29:22:000000:8693(9)	адрес отсутствует
74	1.1.71	1.1.72	220°3.4`	5.25	данные отсутствуют	29:22:060418:1040(2)	адрес отсутствует
75	1.1.72	1.1.73	220°38.0`	1.95	данные отсутствуют	29:22:000000:7983(2)	данные отсутствуют
76	1.1.73	1.1.74	217°14.3`	19.85	данные отсутствуют	29:22:000000:7983(2)	данные отсутствуют
77	1.1.74	1.1.75	206°23.0`	8.44	данные отсутствуют	29:22:000000:7983(2)	данные отсутствуют
78	1.1.75	1.1.76	199°22.1`	7.18	данные отсутствуют	29:22:000000:7983(2)	данные отсутствуют
79	1.1.76	1.1.77	185°46.7`	7.55	данные отсутствуют	29:22:000000:7983(2)	данные отсутствуют
80	1.1.77	1.1.78	156°53.9`	5.48	данные отсутствуют	29:22:000000:7983(2)	данные отсутствуют
81	1.1.78	1.1.79	151°19.7`	4.5	данные отсутствуют	29:22:000000:7983(2)	данные отсутствуют
82	1.1.79	1.1.80	167°18.0`	5.09	данные отсутствуют	29:22:000000:7983(2)	данные отсутствуют
83	1.1.80	1.1.81	290°39.1`	63.29	данные отсутствуют	29:22:000000:7983(2)	данные отсутствуют
84	1.1.81	1.1.82	66°42.3`	5.49	данные отсутствуют	29:22:000000:7983(2)	данные отсутствуют
85	1.1.82	1.1.83	86°32.4`	4.31	данные отсутствуют	29:22:000000:7983(2)	данные отсутствуют
86	1.1.83	1.1.84	65°42.5`	9.02	данные отсутствуют	29:22:000000:7983(2)	данные отсутствуют
87	1.1.84	1.1.85	54°31.1`	8.42	данные отсутствуют	29:22:000000:7983(2)	данные отсутствуют
88	1.1.85	1.1.86	47°29.8`	5.68	данные отсутствуют	29:22:000000:7983(2)	данные отсутствуют
89	1.1.86	1.1.87	37°55.8`	5.51	данные отсутствуют	29:22:000000:7983(2)	данные отсутствуют
90	1.1.87	1.1.88	38°26.9`	45.98	данные отсутствуют	29:22:000000:8693(4)	адрес отсутствует
91	1.1.87	1.1.87			данные отсутствуют	29:22:000000:12465(1)	данные отсутствуют
92	1.1.88	1.1.89	48°51.1`	35.26	данные отсутствуют	29:22:000000:8693(4)	адрес отсутствует
93	1.1.89	1.1.90	40°16.3`	129.07	данные отсутствуют	29:22:000000:8693(4)	адрес отсутствует
94	1.1.90	1.1.91	47°40.0`	7.14	данные отсутствуют	29:22:000000:8693(4)	адрес отсутствует
95	1.1.91	1.1.92	67°38.9`	9.68	данные отсутствуют	29:22:000000:8693(4)	адрес отсутствует
96	1.1.92	1.1.93	75°40.5`	96.15	данные отсутствуют	29:22:000000:8693(4)	адрес отсутствует
97	1.1.93	1.1.94	65°43.1`	7.85	данные отсутствуют	29:22:000000:8693(4)	адрес отсутствует
98	1.1.94	1.1.95	51°10.0`	5.14	данные отсутствуют	29:22:000000:8693(4)	адрес отсутствует



ДОКУМЕНТ ПОДПИСАН
ЭЛЕКТРОННОЙ ПОДПИСЬЮ

Сертификат: 009F0BDC181A023B64597F1E2579BEFB50

Владелец: ФЕДЕРАЛЬНАЯ СЛУЖБА ГОСУДАРСТВЕННОЙ

РЕГИСТРАЦИИ, КАДАСТРА И КАРТОГРАФИИ

Действителен: с 02.08.2024 по 26.10.2025

полное наименование должности

инициалы, фамилия

Земельный участок

вид объекта недвижимости

Лист № 5 раздела 3.1

Всего листов раздела 3.1: 6

Всего разделов: 8

Всего листов выписки: 87

22.10.2024г. № КУВИ-001/2024-259285874

Кадастровый номер:

29:22:000000:7858

1	2	3	4	5	6	7	8
99	1.1.95	1.1.96	42°11.1'	13.1	данные отсутствуют	29:22:000000:8693(4)	адрес отсутствует
100	1.1.96	1.1.97	38°2.8'	17.93	данные отсутствуют	29:22:000000:8693(4)	адрес отсутствует
101	1.1.97	1.1.98	48°0.8'	4.17	данные отсутствуют	29:22:000000:8693(4)	адрес отсутствует
102	1.1.98	1.1.99	45°32.2'	27.91	данные отсутствуют	29:22:000000:8693(4)	адрес отсутствует
103	1.1.99	1.1.100	55°38.8'	4.55	данные отсутствуют	29:22:000000:8748(1)	адрес отсутствует
104	1.1.100	1.1.101	40°4.1'	40.97	данные отсутствуют	29:22:000000:8748(1)	адрес отсутствует
105	1.1.101	1.1.102	49°8.7'	0.49	данные отсутствуют	29:22:000000:8748(1)	адрес отсутствует
106	1.1.102	1.1.103	40°53.6'	14.71	данные отсутствуют	29:22:000000:8748(1)	адрес отсутствует
107	1.1.103	1.1.104	39°12.4'	0.49	данные отсутствуют	29:22:000000:8748(1)	адрес отсутствует
108	1.1.104	1.1.105	40°50.9'	18.65	данные отсутствуют	29:22:000000:8748(1)	адрес отсутствует
109	1.1.105	1.1.106	39°12.4'	0.49	данные отсутствуют	29:22:000000:8748(1)	адрес отсутствует
110	1.1.106	1.1.107	41°30.1'	12.63	данные отсутствуют	29:22:000000:8748(1)	адрес отсутствует
111	1.1.107	1.1.108	40°6.1'	0.5	данные отсутствуют	29:22:000000:8748(1)	адрес отсутствует
112	1.1.108	1.1.109	40°26.8'	104.3	данные отсутствуют	29:22:000000:8748(1)	адрес отсутствует
113	1.1.109	1.1.110	312°19.3'	14.53	данные отсутствуют	29:22:000000:8748(1)	адрес отсутствует
114	1.1.110	1.1.111	45°0.0'	0.57	данные отсутствуют	данные отсутствуют	данные отсутствуют
115	1.1.110	1.1.110			данные отсутствуют	29:22:060418:28(1)	данные отсутствуют
116	1.1.111	1.1.112	42°55.9'	59.39	данные отсутствуют	29:22:060418:6(1)	адрес отсутствует
117	1.1.112	1.1.113	42°35.0'	3.86	данные отсутствуют	данные отсутствуют	данные отсутствуют
118	1.1.113	1.1.114	42°42.1'	138.4	данные отсутствуют	29:22:060418:1263	данные отсутствуют
119	1.1.114	1.1.115	42°46.1'	33.06	данные отсутствуют	29:22:060418:38(1)	адрес отсутствует; бл Архангельская, г Архангельск, ул Воронина, д 51, кв 20; Архангельская область, Холмогорский р-н, д.Коскошина, д.70А
120	1.1.115	1.1.116	42°46.3'	50.54	данные отсутствуют	29:22:000000:8676(1)	данные отсутствуют
121	1.1.116	1.1.117	42°43.8'	9.46	данные отсутствуют	29:22:060407:1(1)	адрес отсутствует
122	1.1.117	1.1.118	42°37.9'	27.54	данные отсутствуют	29:22:060407:1(1)	адрес отсутствует
123	1.1.118	1.1.119	45°0.0'	3.59	данные отсутствуют	данные отсутствуют	данные отсутствуют
124	1.1.119	1.1.120	42°36.5'	7.12	данные отсутствуют	29:22:060407:6(1)	данные отсутствуют
125	1.1.120	1.1.121	135°35.5'	0.69	данные отсутствуют	29:22:060407:6(1)	данные отсутствуют



ДОКУМЕНТ ПОДПИСАН
ЭЛЕКТРОННОЙ ПОДПИСЬЮ

Сертификат: 009F0BDC181A023B64597F1E2579BEFB50

Владелец: ФЕДЕРАЛЬНАЯ СЛУЖБА ГОСУДАРСТВЕННОЙ

РЕГИСТРАЦИИ, КАДАСТРА И КАРТОГРАФИИ

Действителен: с 02.08.2024 по 26.10.2025

полное наименование должности

инициалы, фамилия

Земельный участок			
вид объекта недвижимости			
Лист № 6 раздела 3.1	Всего листов раздела 3.1: 6	Всего разделов: 8	Всего листов выписки: 87

22.10.2024г. № КУВИ-001/2024-259285874

Кадастровый номер: 29:22:000000:7858

1	2	3	4	5	6	7	8
126	1.1.121	1.1.122	42°42.3`	7.24	данные отсутствуют	29:22:060407:6(1)	данные отсутствуют
127	1.1.122	1.1.123	320°49.6`	0.7	данные отсутствуют	29:22:060407:6(1)	данные отсутствуют
128	1.1.123	1.1.124	42°38.6`	77.23	данные отсутствуют	29:22:060407:6(1)	данные отсутствуют
129	1.1.124	1.1.125	41°47.0`	9.83	данные отсутствуют	29:22:060407:6(1)	данные отсутствуют
130	1.1.125	1.1.126	42°38.8`	91.06	данные отсутствуют	данные отсутствуют	данные отсутствуют
131	1.1.125	1.1.125			данные отсутствуют	29:22:060407:183(1)	163062, Архангельская область, Архангельск город, Папанина улица, дом 21
132	1.1.126	1.1.127	42°40.6`	218.05	данные отсутствуют	данные отсутствуют	данные отсутствуют
133	1.1.126	1.1.126			данные отсутствуют	29:22:060407:184(1)	163062, Архангельская область, Архангельск город, Папанина улица, дом 21
134	1.1.127	1.1.128	42°36.0`	12.16	данные отсутствуют	29:22:000000:12616(23)	адрес отсутствует
135	1.1.128	1.1.129	42°39.1`	10.01	данные отсутствуют	29:22:060407:57(1)	данные отсутствуют
136	1.1.129	1.1.1	42°40.2`	35.82	данные отсутствуют	29:22:000000:12616(22)	адрес отсутствует
137	1.2.130	1.2.131	221°43.9`	10.67	данные отсутствуют	29:22:070202:1291(1)	данные отсутствуют
138	1.2.131	1.2.132	131°45.1`	3.62	данные отсутствуют	29:22:070202:1291(1)	данные отсутствуют
139	1.2.132	1.2.133	41°43.9`	10.67	данные отсутствуют	29:22:070202:1291(1)	данные отсутствуют
140	1.2.133	1.2.130	311°45.1`	3.62	данные отсутствуют	29:22:070202:1291(1)	данные отсутствуют



ДОКУМЕНТ ПОДПИСАН
ЭЛЕКТРОННОЙ ПОДПИСЬЮ

Сертификат: 009F0BDC181A023B64597F1E2579BEFB50

Владелец: ФЕДЕРАЛЬНАЯ СЛУЖБА ГОСУДАРСТВЕННОЙ

РЕГИСТРАЦИИ, КАДАСТРА И КАРТОГРАФИИ

Действителен: с 02.08.2024 по 26.10.2025

полное наименование должности

инициалы, фамилия

Выписка из Единого государственного реестра недвижимости об объекте недвижимости

Описание местоположения земельного участка

Земельный участок			
вид объекта недвижимости			


Лист № 1 раздела 3.2	Всего листов раздела 3.2: 5	Всего разделов: 8	Всего листов выписки: 87
----------------------	-----------------------------	-------------------	--------------------------

22.10.2024г. № КУВИ-001/2024-259285874

Кадастровый номер: 29:22:000000:7858

Сведения о характерных точках границы земельного участка

Система координат МСК-29 зона 2				
Номер точки	Координаты, м		Описание закрепления на местности	Средняя квадратичная погрешность определения координат характерных точек границ земельного участка, м
	X	Y		
1	2	3	4	5
1	649334.42	2527085.38	-	0.1
2	649298.46	2527122.65	-	0.1
3	649271.35	2527096.93	-	0.1
4	649264.09	2527090.04	-	0.1
5	649256.97	2527083.26	-	0.1
6	649239.4	2527067.03	-	0.1
7	649223.84	2527052.63	-	0.1
8	649017.68	2526861.8	-	0.1
9	648934.46	2526784.85	-	0.1
10	648941.04	2526777.89	-	0.1
11	648910.82	2526751	-	0.1
12	648896.53	2526737.45	-	0.1
13	648890.41	2526744.11	-	0.1
14	648880.53	2526734.97	-	0.1
15	648790.68	2526650.95	-	0.1
16	648632.34	2526505.5	-	0.1
17	648631.53	2526504.77	-	0.1
18	648564.26	2526430.4	-	0.1
19	648519.78	2526401.94	-	0.1
20	648434.7	2526395.38	-	0.1
21	648416.07	2526393.94	-	0.1
22	648408.67	2526392.44	-	0.1



ДОКУМЕНТ ПОДПИСАН
ЭЛЕКТРОННОЙ ПОДПИСЬЮ

Сертификат: 009F0BDC181A023B64597F1E2579BEFB50
Владелец: ФЕДЕРАЛЬНАЯ СЛУЖБА ГОСУДАРСТВЕННОЙ
РЕГИСТРАЦИИ, КАДАСТРА И КАРТОГРАФИИ
Действителен: с 02.08.2024 по 26.10.2025

полное наименование должности		инициалы, фамилия
-------------------------------	--	-------------------

Земельный участок

вид объекта недвижимости

Лист № 2 раздела 3.2

Всего листов раздела 3.2: 5

Всего разделов: 8

Всего листов выписки: 87

22.10.2024г. № КУВИ-001/2024-259285874

Кадастровый номер:

29:22:000000:7858

1	2	3	4	5
23	648401.62	2526387.76	-	0.1
24	648261.03	2526270.23	-	0.1
25	648273.06	2526238.43	-	0.1
26	648275.79	2526246.87	-	0.1
27	648277.08	2526251.78	-	0.1
28	648279.68	2526257.1	-	0.1
29	648283.95	2526262.23	-	0.1
30	648284.91	2526263.04	-	0.1
31	648323.12	2526295.92	-	0.1
32	648357.82	2526325.03	-	0.1
33	648411.83	2526370.34	-	0.1
34	648417.03	2526373.53	-	0.1
35	648424.41	2526375.13	-	0.1
36	648433.74	2526374.15	-	0.1
37	648440.51	2526370.06	-	0.1
38	648445.48	2526364.65	-	0.1
39	648448.28	2526359.02	-	0.1
40	648449.47	2526351.83	-	0.1
41	648448.49	2526345.31	-	0.1
42	648445.23	2526338.83	-	0.1
43	648440.26	2526334.45	-	0.1
44	648326.4	2526238.87	-	0.1
45	648312.21	2526226.8	-	0.1
46	648314.75	2526223.87	-	0.1
47	648213.7	2526139.42	-	0.1
48	648209.24	2526144.41	-	0.1
49	648199.97	2526136.13	-	0.1
50	648204.04	2526131.45	-	0.1
51	648193.95	2526123.01	-	0.1



ДОКУМЕНТ ПОДПИСАН
ЭЛЕКТРОННОЙ ПОДПИСЬЮ

Сертификат: 009F0BDC181A023B64597F1E2579BEFB50

Владелец: ФЕДЕРАЛЬНАЯ СЛУЖБА ГОСУДАРСТВЕННОЙ

РЕГИСТРАЦИИ, КАДАСТРА И КАРТОГРАФИИ

Действителен: с 02.08.2024 по 26.10.2025

полное наименование должности

инициалы, фамилия

Земельный участок

вид объекта недвижимости

Лист № 3 раздела 3.2

Всего листов раздела 3.2: 5

Всего разделов: 8

Всего листов выписки: 87

22.10.2024г. № КУВИ-001/2024-259285874

Кадастровый номер:

29:22:000000:7858

1	2	3	4	5
52	648207.32	2526107.08	-	0.1
53	648217.25	2526115.38	-	0.1
54	648221.34	2526110.42	-	0.1
55	648230.95	2526118.42	-	0.1
56	648226.83	2526123.57	-	0.1
57	648328.14	2526208.23	-	0.1
58	648330.62	2526205.24	-	0.1
59	648345.08	2526217.12	-	0.1
60	648458.81	2526311.7	-	0.1
61	648466.15	2526315.99	-	0.1
62	648473.22	2526317.63	-	0.1
63	648481.91	2526316.37	-	0.1
64	648489.52	2526311.43	-	0.1
65	648494.17	2526305.84	-	0.1
66	648497.34	2526296.94	-	0.1
67	648495.66	2526288.39	-	0.1
68	648490.48	2526280.23	-	0.1
69	648443.26	2526240.12	-	0.1
70	648377.67	2526184.66	-	0.1
71	648363.93	2526173.04	-	0.1
72	648359.91	2526169.66	-	0.1
73	648358.43	2526168.39	-	0.1
74	648342.63	2526156.38	-	0.1
75	648335.07	2526152.63	-	0.1
76	648328.3	2526150.25	-	0.1
77	648320.79	2526149.49	-	0.1
78	648315.75	2526151.64	-	0.1
79	648311.8	2526153.8	-	0.1
80	648306.83	2526154.92	-	0.1



ДОКУМЕНТ ПОДПИСАН
ЭЛЕКТРОННОЙ ПОДПИСЬЮ

Сертификат: 009F0BDC181A023B64597F1E2579BEFB50

Владелец: ФЕДЕРАЛЬНАЯ СЛУЖБА ГОСУДАРСТВЕННОЙ

РЕГИСТРАЦИИ, КАДАСТРА И КАРТОГРАФИИ

Действителен: с 02.08.2024 по 26.10.2025

полное наименование должности

инициалы, фамилия

Земельный участок

вид объекта недвижимости

Лист № 4 раздела 3.2

Всего листов раздела 3.2: 5

Всего разделов: 8

Всего листов выписки: 87

22.10.2024г. № КУВИ-001/2024-259285874

Кадастровый номер:

29:22:000000:7858

1	2	3	4	5
81	648329.15	2526095.7	-	0.1
82	648331.32	2526100.74	-	0.1
83	648331.58	2526105.04	-	0.1
84	648335.29	2526113.26	-	0.1
85	648340.18	2526120.12	-	0.1
86	648344.02	2526124.31	-	0.1
87	648348.37	2526127.7	-	0.1
88	648384.38	2526156.29	-	0.1
89	648407.58	2526182.84	-	0.1
90	648506.06	2526266.27	-	0.1
91	648510.87	2526271.55	-	0.1
92	648514.55	2526280.5	-	0.1
93	648538.34	2526373.66	-	0.1
94	648541.57	2526380.82	-	0.1
95	648544.79	2526384.82	-	0.1
96	648554.5	2526393.62	-	0.1
97	648568.62	2526404.67	-	0.1
98	648571.41	2526407.77	-	0.1
99	648590.96	2526427.69	-	0.1
100	648593.53	2526431.45	-	0.1
101	648624.88	2526457.82	-	0.1
102	648625.2	2526458.19	-	0.1
103	648636.32	2526467.82	-	0.1
104	648636.7	2526468.13	-	0.1
105	648650.81	2526480.33	-	0.1
106	648651.19	2526480.64	-	0.1
107	648660.65	2526489.01	-	0.1
108	648661.03	2526489.33	-	0.1
109	648740.4	2526556.99	-	0.1



ДОКУМЕНТ ПОДПИСАН
ЭЛЕКТРОННОЙ ПОДПИСЬЮ

Сертификат: 009F0BDC181A023B64597F1E2579BEFB50

Владелец: ФЕДЕРАЛЬНАЯ СЛУЖБА ГОСУДАРСТВЕННОЙ

РЕГИСТРАЦИИ, КАДАСТРА И КАРТОГРАФИИ

Действителен: с 02.08.2024 по 26.10.2025

полное наименование должности

инициалы, фамилия

Земельный участок

вид объекта недвижимости

Лист № 5 раздела 3.2

Всего листов раздела 3.2: 5

Всего разделов: 8

Всего листов выписки: 87

22.10.2024г. № КУВИ-001/2024-259285874

Кадастровый номер:

29:22:000000:7858

1	2	3	4	5
110	648750.18	2526546.25	-	0.1
111	648750.58	2526546.65	-	0.1
112	648794.06	2526587.1	-	0.1
113	648796.9	2526589.71	-	0.1
114	648898.61	2526683.57	-	0.1
115	648922.88	2526706.02	-	0.1
116	648959.98	2526740.34	-	0.1
117	648966.93	2526746.76	-	0.1
118	648987.19	2526765.41	-	0.1
119	648989.73	2526767.95	-	0.1
120	648994.97	2526772.77	-	0.1
121	648994.48	2526773.25	-	0.1
122	648999.8	2526778.16	-	0.1
123	649000.34	2526777.72	-	0.1
124	649057.15	2526830.04	-	0.1
125	649064.48	2526836.59	-	0.1
126	649131.46	2526898.28	-	0.1
127	649291.77	2527046.09	-	0.1
128	649300.72	2527054.32	-	0.1
129	649308.08	2527061.1	-	0.1
1	649334.42	2527085.38	-	0.1
1	648768.35	2526619.4	-	0.1
2	648765.94	2526622.1	-	0.1
3	648757.98	2526615	-	0.1
4	648760.39	2526612.3	-	0.1
1	648768.35	2526619.4	-	0.1



ДОКУМЕНТ ПОДПИСАН
ЭЛЕКТРОННОЙ ПОДПИСЬЮ

Сертификат: 009F0BDC181A023B64597F1E2579BEFB50

Владелец: ФЕДЕРАЛЬНАЯ СЛУЖБА ГОСУДАРСТВЕННОЙ

РЕГИСТРАЦИИ, КАДАСТРА И КАРТОГРАФИИ

Действителен: с 02.08.2024 по 26.10.2025

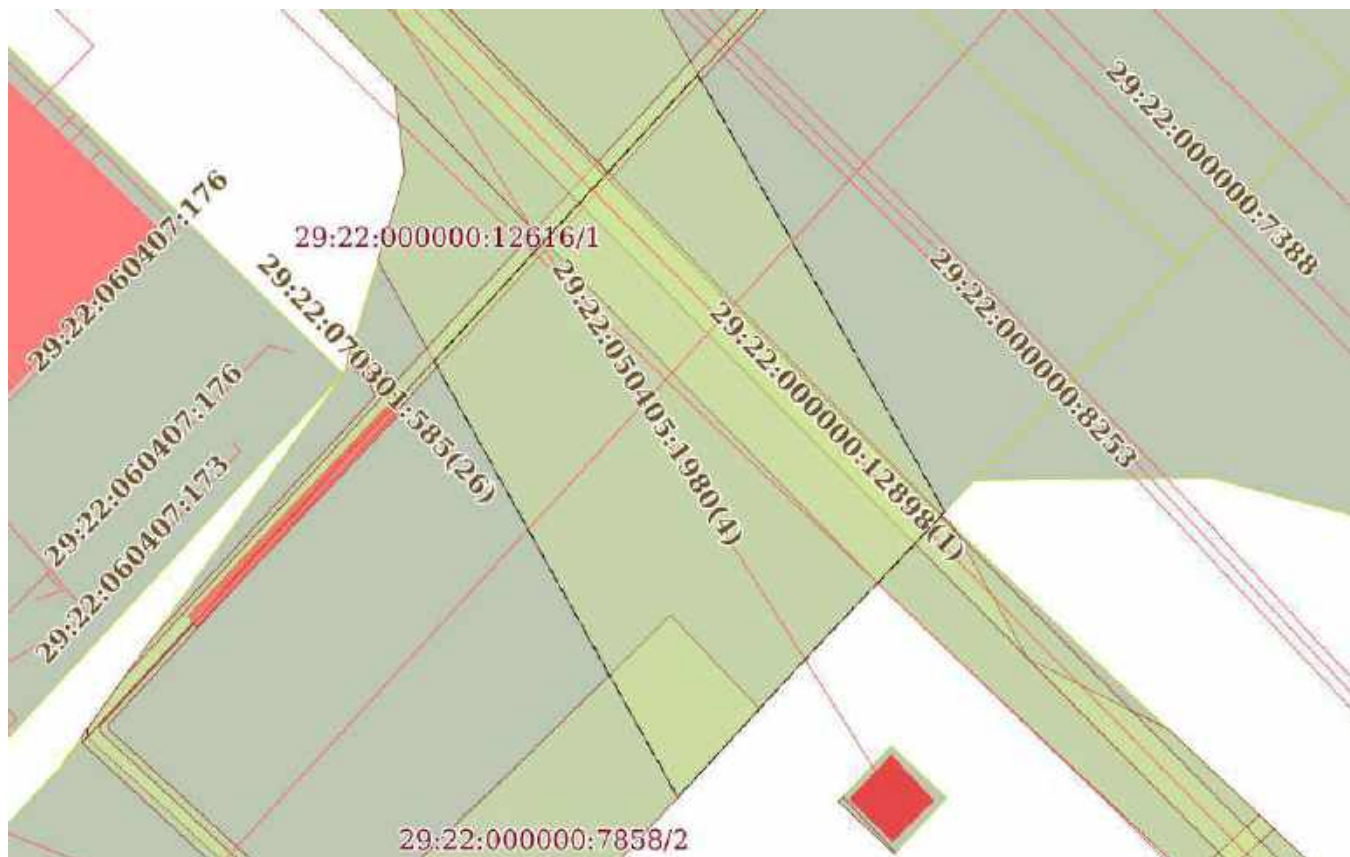
полное наименование должности

инициалы, фамилия


Выписка из Единого государственного реестра недвижимости об объекте недвижимости
Сведения о частях земельного участка

Земельный участок			
вид объекта недвижимости			
Лист № 1 раздела 4	Всего листов раздела 4: 20	Всего разделов: 8	Всего листов выписки: 87
22.10.2024г. № КУВИ-001/2024-259285874			
Кадастровый номер:		29:22:000000:7858	

План (чертеж, схема) части земельного участка Учетный номер части: 29:22:000000:7858/1



Масштаб 1:800 Условные обозначения:

полное наименование должности	 ДОКУМЕНТ ПОДПИСАН ЭЛЕКТРОННОЙ ПОДПИСЬЮ	инициалы, фамилия
	Сертификат: 009F0BDC181A023B64597F1E2579BEFB50 Владелец: ФЕДЕРАЛЬНАЯ СЛУЖБА ГОСУДАРСТВЕННОЙ РЕГИСТРАЦИИ, КАДАСТРА И КАРТОГРАФИИ Действителен: с 02.08.2024 по 26.10.2025	

Земельный участок

вид объекта недвижимости

Лист № 2 раздела 4

Всего листов раздела 4: 20

Всего разделов: 8

Всего листов выписки: 87

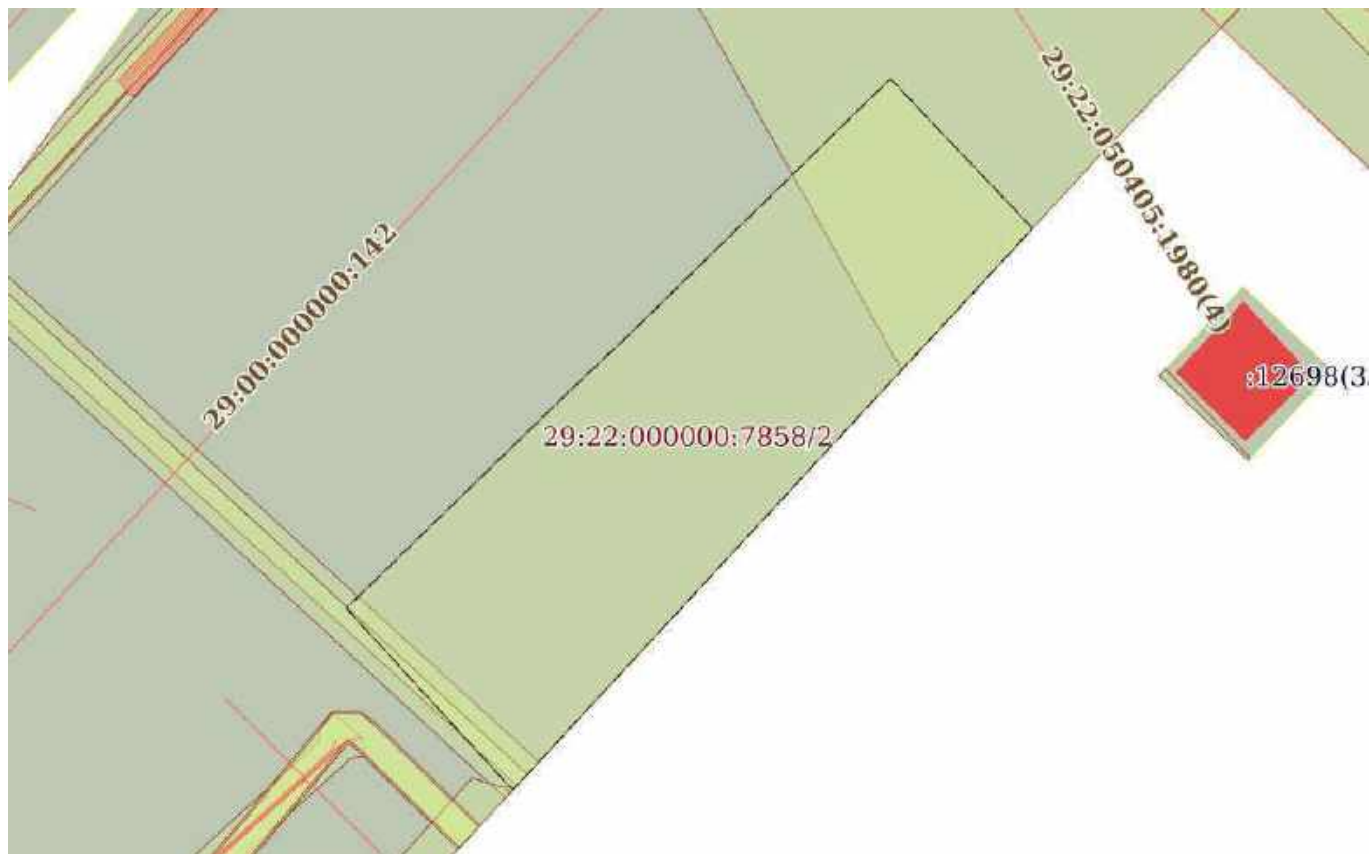
22.10.2024г. № КУВИ-001/2024-259285874

Кадастровый номер:

29:22:000000:7858

План (чертеж, схема) части земельного участка

Учетный номер части: 29:22:000000:7858/2



Масштаб 1:500

Условные обозначения:

ДОКУМЕНТ ПОДПИСАН
ЭЛЕКТРОННОЙ ПОДПИСЬЮ

Сертификат: 009F0BDC181A023B64597F1E2579BEFB50

Владелец: ФЕДЕРАЛЬНАЯ СЛУЖБА ГОСУДАРСТВЕННОЙ

РЕГИСТРАЦИИ, КАДАСТРА И КАРТОГРАФИИ

Действителен: с 02.08.2024 по 26.10.2025

полное наименование должности

инициалы, фамилия

Земельный участок

вид объекта недвижимости

Лист № 3 раздела 4

Всего листов раздела 4: 20

Всего разделов: 8

Всего листов выписки: 87

22.10.2024г. № КУВИ-001/2024-259285874

Кадастровый номер:

29:22:000000:7858

План (чертеж, схема) части земельного участка

Учетный номер части: 29:22:000000:7858/3



Масштаб 1:400

Условные обозначения:



ДОКУМЕНТ ПОДПИСАН
ЭЛЕКТРОННОЙ ПОДПИСЬЮ

Сертификат: 009F0BDC181A023B64597F1E2579BEFB50

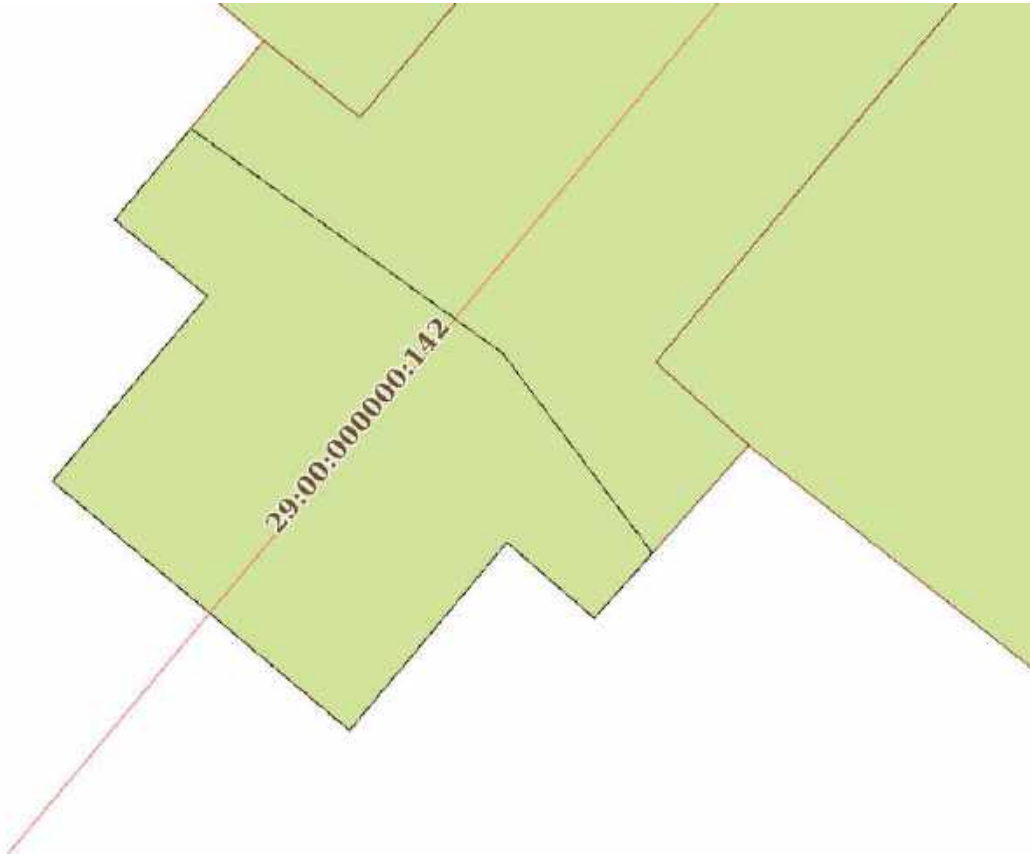
Владелец: ФЕДЕРАЛЬНАЯ СЛУЖБА ГОСУДАРСТВЕННОЙ


РЕГИСТРАЦИИ, КАДАСТРА И КАРТОГРАФИИ

Действителен: с 02.08.2024 по 26.10.2025

полное наименование должности

инициалы, фамилия

Земельный участок			
вид объекта недвижимости			
Лист № 4 раздела 4	Всего листов раздела 4: 20	Всего разделов: 8	Всего листов выписки: 87
22.10.2024г. № КУВИ-001/2024-259285874			
Кадастровый номер:		29:22:000000:7858	
План (чертеж, схема) части земельного участка		Учетный номер части: 29:22:000000:7858/4	
			
Масштаб 1:400		Условные обозначения:	

полное наименование должности	 ДОКУМЕНТ ПОДПИСАН ЭЛЕКТРОННОЙ ПОДПИСЬЮ	инициалы, фамилия
	Сертификат: 009F0BDC181A023B64597F1E2579BEFB50 Владелец: ФЕДЕРАЛЬНАЯ СЛУЖБА ГОСУДАРСТВЕННОЙ РЕГИСТРАЦИИ, КАДАСТРА И КАРТОГРАФИИ Действителен: с 02.08.2024 по 26.10.2025	

Земельный участок

вид объекта недвижимости

Лист № 5 раздела 4

Всего листов раздела 4: 20

Всего разделов: 8

Всего листов выписки: 87

22.10.2024г. № КУВИ-001/2024-259285874

Кадастровый номер:

29:22:000000:7858

План (чертеж, схема) части земельного участка

Учетный номер части: 29:22:000000:7858/5



Масштаб 1:5000

Условные обозначения:



ДОКУМЕНТ ПОДПИСАН
ЭЛЕКТРОННОЙ ПОДПИСЬЮ

Сертификат: 009F0BDC181A023B64597F1E2579BEFB50

Владелец: ФЕДЕРАЛЬНАЯ СЛУЖБА ГОСУДАРСТВЕННОЙ

РЕГИСТРАЦИИ, КАДАСТРА И КАРТОГРАФИИ

Действителен: с 02.08.2024 по 26.10.2025

полное наименование должности

инициалы, фамилия

Земельный участок
вид объекта недвижимости

Лист № 7 раздела 4

Всего листов раздела 4: 20

Всего разделов: 8

Всего листов выписки: 87

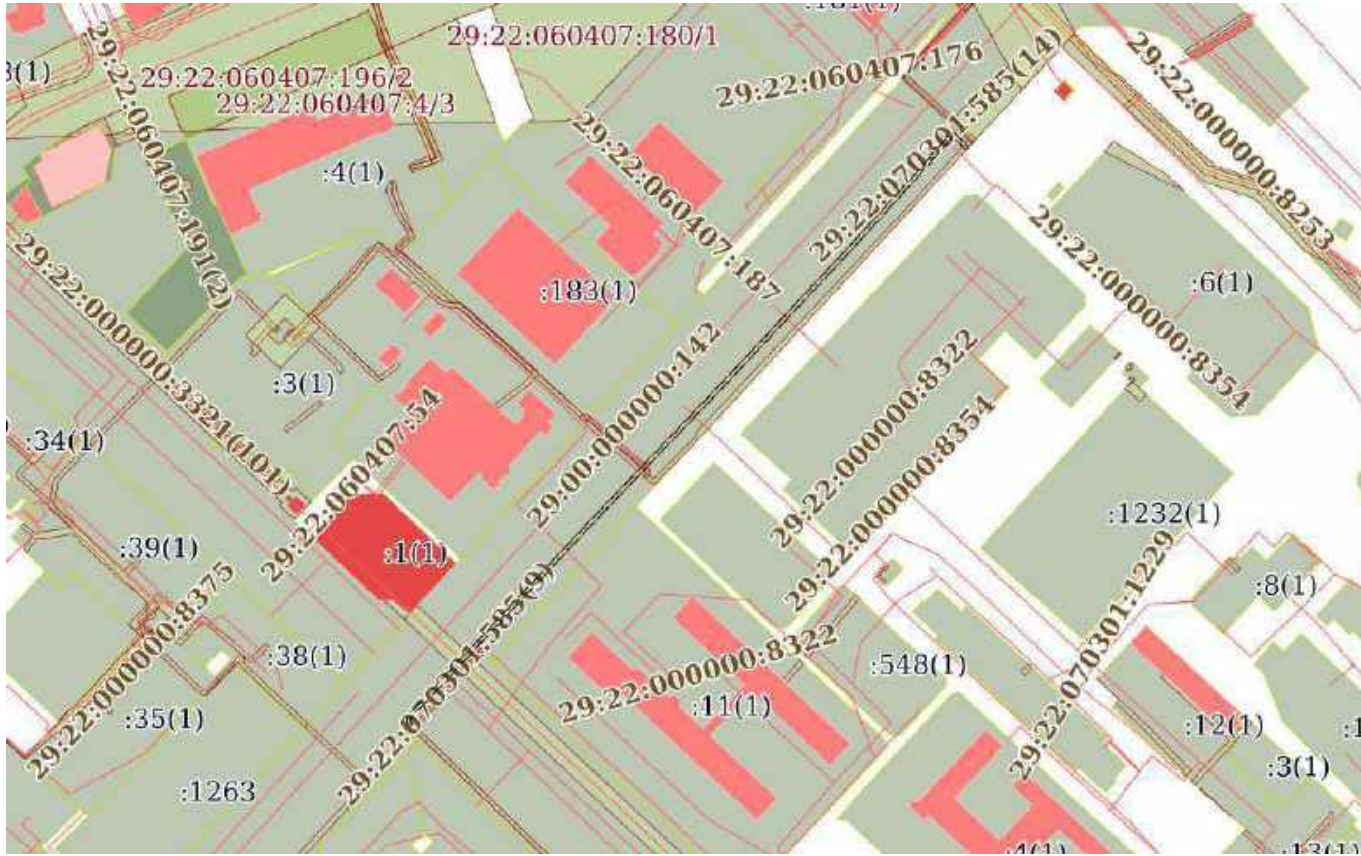
22.10.2024г. № КУВИ-001/2024-259285874

Кадастровый номер:

29:22:000000:7858

План (чертеж, схема) части земельного участка

Учетный номер части: 29:22:000000:7858/7



Масштаб 1:4000

Условные обозначения:



ДОКУМЕНТ ПОДПИСАН
ЭЛЕКТРОННОЙ ПОДПИСЬЮ

Сертификат: 009F0BDC181A023B64597F1E2579BEFB50

Владелец: ФЕДЕРАЛЬНАЯ СЛУЖБА ГОСУДАРСТВЕННОЙ
РЕГИСТРАЦИИ, КАДАСТРА И КАРТОГРАФИИ
Действителен: с 02.08.2024 по 26.10.2025

полное наименование должности

инициалы, фамилия

Земельный участок
вид объекта недвижимости

Лист № 8 раздела 4

Всего листов раздела 4: 20

Всего разделов: 8

Всего листов выписки: 87

22.10.2024г. № КУВИ-001/2024-259285874

Кадастровый номер:

29:22:000000:7858

План (чертеж, схема) части земельного участка

Учетный номер части: 29:22:000000:7858/8



Масштаб 1:3000

Условные обозначения:



ДОКУМЕНТ ПОДПИСАН
ЭЛЕКТРОННОЙ ПОДПИСЬЮ

Сертификат: 009F0BDC181A023B64597F1E2579BEFB50

Владелец: ФЕДЕРАЛЬНАЯ СЛУЖБА ГОСУДАРСТВЕННОЙ
РЕГИСТРАЦИИ, КАДАСТРА И КАРТОГРАФИИ
Действителен: с 02.08.2024 по 26.10.2025

полное наименование должности

инициалы, фамилия

Земельный участок

вид объекта недвижимости

Лист № 9 раздела 4

Всего листов раздела 4: 20

Всего разделов: 8

Всего листов выписки: 87

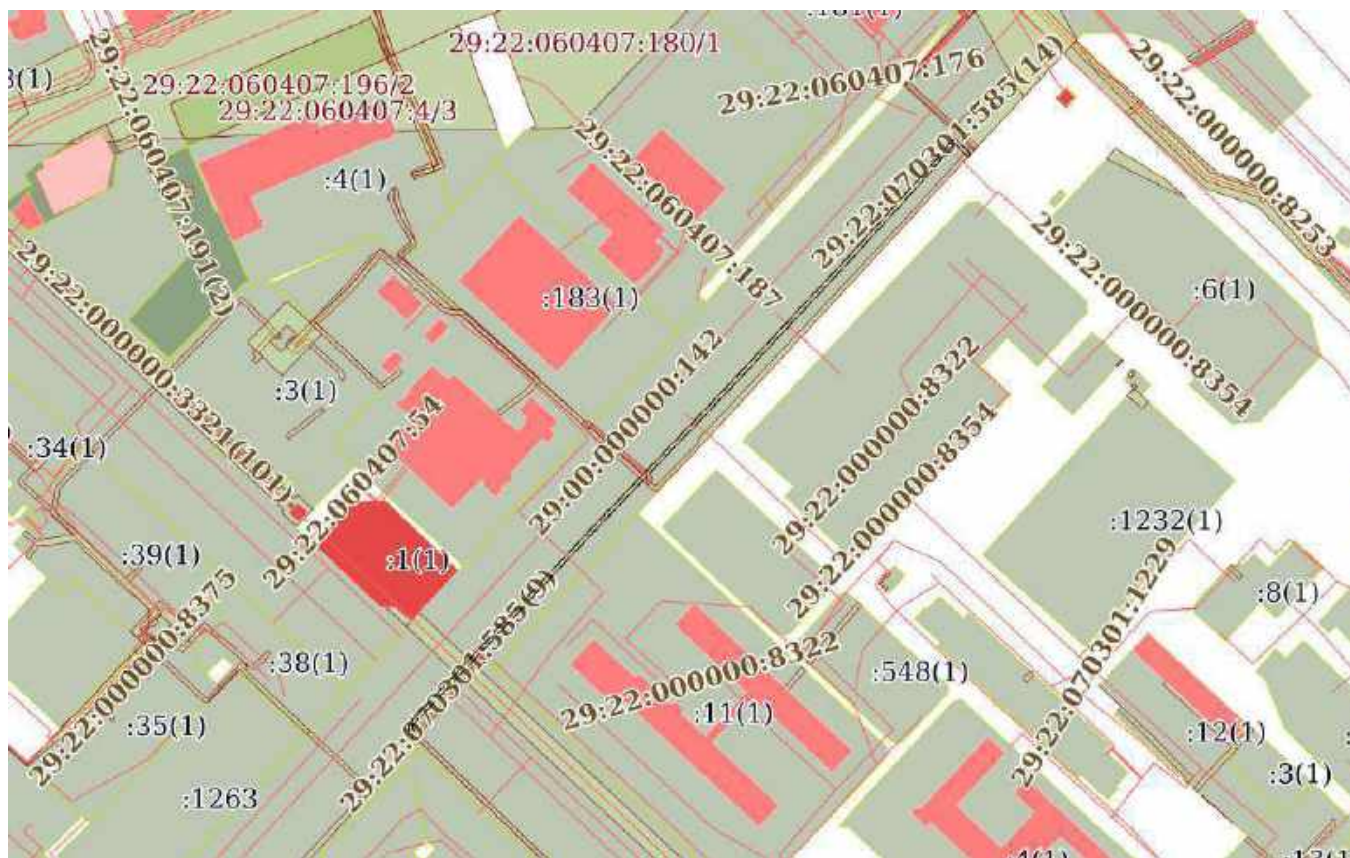
22.10.2024г. № КУВИ-001/2024-259285874

Кадастровый номер:

29:22:000000:7858

План (чертеж, схема) части земельного участка

Учетный номер части: 29:22:000000:7858/9



Масштаб 1:4000

Условные обозначения:

ДОКУМЕНТ ПОДПИСАН
ЭЛЕКТРОННОЙ ПОДПИСЬЮ

Сертификат: 009F0BDC181A023B64597F1E2579BEFB50

Владелец: ФЕДЕРАЛЬНАЯ СЛУЖБА ГОСУДАРСТВЕННОЙ
РЕГИСТРАЦИИ, КАДАСТРА И КАРТОГРАФИИ
Действителен: с 02.08.2024 по 26.10.2025

полное наименование должности

инициалы, фамилия

Земельный участок
вид объекта недвижимости

Лист № 10 раздела 4

Всего листов раздела 4: 20

Всего разделов: 8

Всего листов выписки: 87

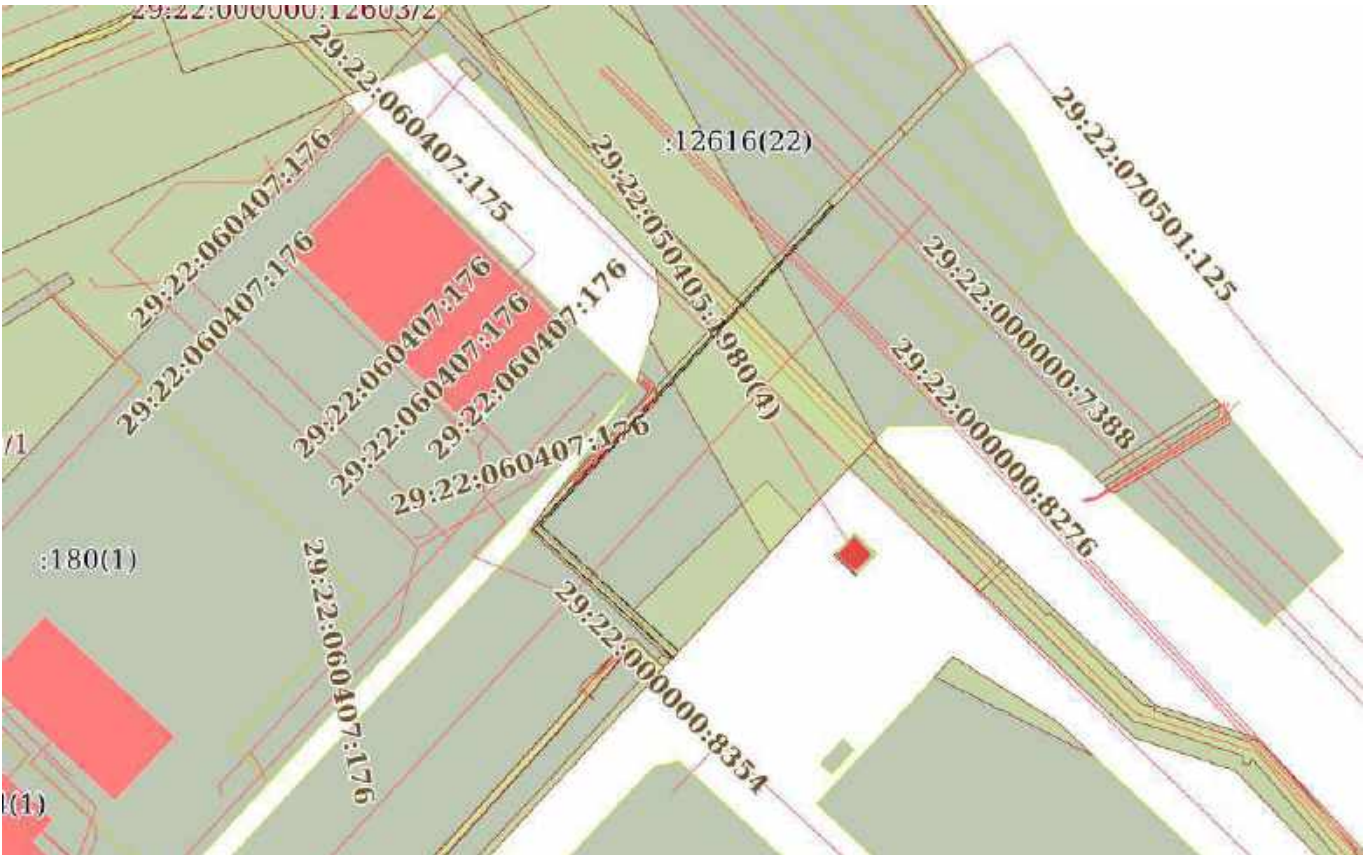
22.10.2024г. № КУВИ-001/2024-259285874

Кадастровый номер:

29:22:000000:7858

План (чертеж, схема) части земельного участка

Учетный номер части: 29:22:000000:7858/10



Масштаб 1:2000

Условные обозначения:



ДОКУМЕНТ ПОДПИСАН
ЭЛЕКТРОННОЙ ПОДПИСЬЮ

Сертификат: 009F0BDC181A023B64597F1E2579BEFB50

Владелец: ФЕДЕРАЛЬНАЯ СЛУЖБА ГОСУДАРСТВЕННОЙ
РЕГИСТРАЦИИ, КАДАСТРА И КАРТОГРАФИИ
Действителен: с 02.08.2024 по 26.10.2025

полное наименование должности

инициалы, фамилия

Земельный участок

вид объекта недвижимости

Лист № 11 раздела 4

Всего листов раздела 4: 20

Всего разделов: 8

Всего листов выписки: 87

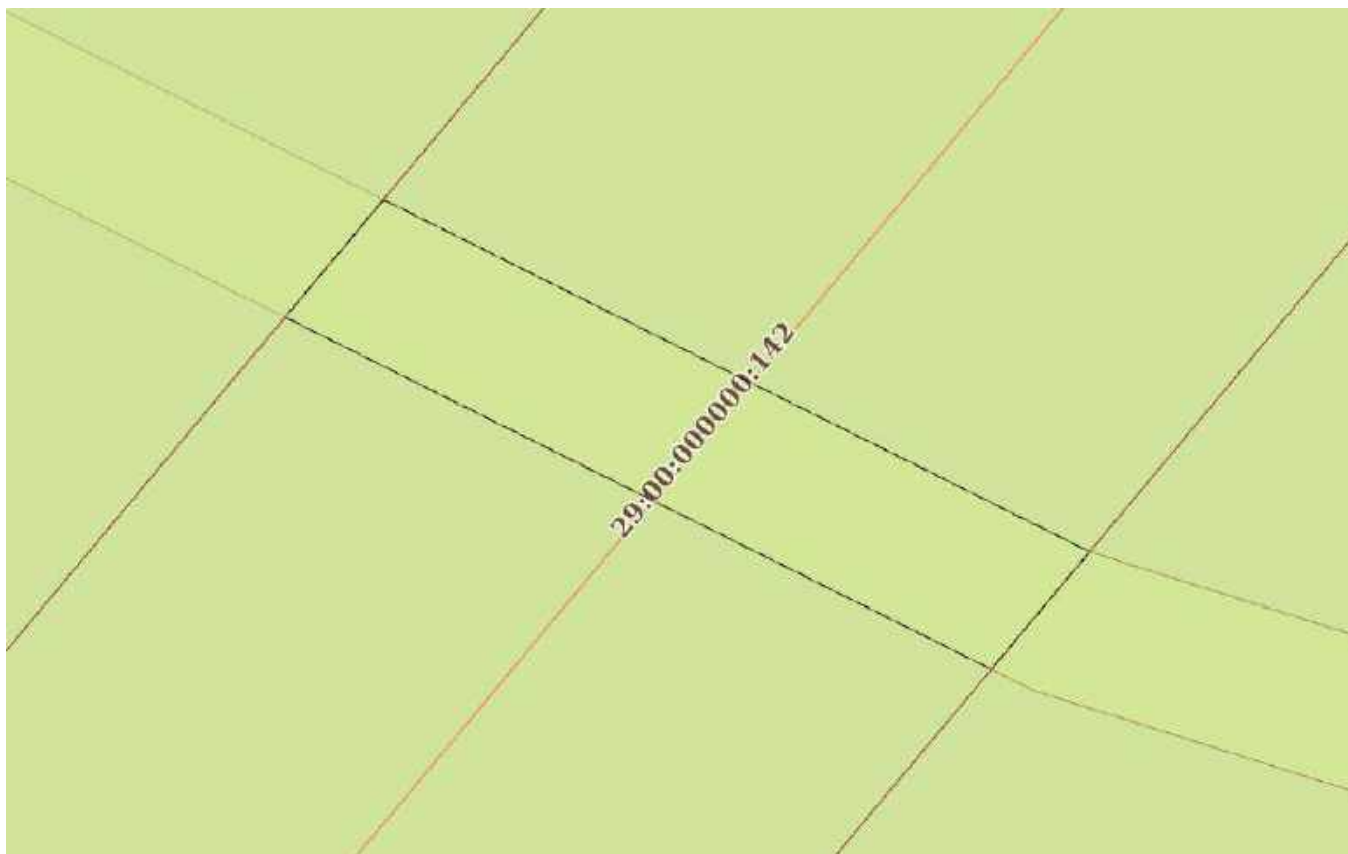
22.10.2024г. № КУВИ-001/2024-259285874

Кадастровый номер:

29:22:000000:7858

План (чертеж, схема) части земельного участка

Учетный номер части: 29:22:000000:7858/11



Масштаб 1:200

Условные обозначения:

ДОКУМЕНТ ПОДПИСАН
ЭЛЕКТРОННОЙ ПОДПИСЬЮ

Сертификат: 009F0BDC181A023B64597F1E2579BEFB50

Владелец: ФЕДЕРАЛЬНАЯ СЛУЖБА ГОСУДАРСТВЕННОЙ

РЕГИСТРАЦИИ, КАДАСТРА И КАРТОГРАФИИ

Действителен: с 02.08.2024 по 26.10.2025

полное наименование должности

инициалы, фамилия

Земельный участок

вид объекта недвижимости

Лист № 12 раздела 4

Всего листов раздела 4: 20

Всего разделов: 8

Всего листов выписки: 87

22.10.2024г. № КУВИ-001/2024-259285874

Кадастровый номер:

29:22:000000:7858

План (чертеж, схема) части земельного участка

Учетный номер части: 29:22:000000:7858/12



Масштаб 1:2000

Условные обозначения:

ДОКУМЕНТ ПОДПИСАН
ЭЛЕКТРОННОЙ ПОДПИСЬЮ

Сертификат: 009F0BDC181A023B64597F1E2579BEFB50

Владелец: ФЕДЕРАЛЬНАЯ СЛУЖБА ГОСУДАРСТВЕННОЙ
РЕГИСТРАЦИИ, КАДАСТРА И КАРТОГРАФИИ
Действителен: с 02.08.2024 по 26.10.2025

полное наименование должности

инициалы, фамилия

Земельный участок

вид объекта недвижимости

Лист № 13 раздела 4

Всего листов раздела 4: 20

Всего разделов: 8

Всего листов выписки: 87

22.10.2024г. № КУВИ-001/2024-259285874

Кадастровый номер:

29:22:000000:7858

План (чертеж, схема) части земельного участка

Учетный номер части: 29:22:000000:7858/13



Масштаб 1:700

Условные обозначения:



ДОКУМЕНТ ПОДПИСАН
ЭЛЕКТРОННОЙ ПОДПИСЬЮ

Сертификат: 009F0BDC181A023B64597F1E2579BEFB50

Владелец: ФЕДЕРАЛЬНАЯ СЛУЖБА ГОСУДАРСТВЕННОЙ

РЕГИСТРАЦИИ, КАДАСТРА И КАРТОГРАФИИ

Действителен: с 02.08.2024 по 26.10.2025

полное наименование должности

инициалы, фамилия

Земельный участок

вид объекта недвижимости

Лист № 14 раздела 4

Всего листов раздела 4: 20

Всего разделов: 8

Всего листов выписки: 87

22.10.2024г. № КУВИ-001/2024-259285874

Кадастровый номер:

29:22:000000:7858

План (чертеж, схема) части земельного участка

Учетный номер части: 29:22:000000:7858/14



Масштаб 1:500

Условные обозначения:

ДОКУМЕНТ ПОДПИСАН
ЭЛЕКТРОННОЙ ПОДПИСЬЮ

Сертификат: 009F0BDC181A023B64597F1E2579BEFB50

Владелец: ФЕДЕРАЛЬНАЯ СЛУЖБА ГОСУДАРСТВЕННОЙ
РЕГИСТРАЦИИ, КАДАСТРА И КАРТОГРАФИИ
Действителен: с 02.08.2024 по 26.10.2025

полное наименование должности

инициалы, фамилия

Земельный участок

вид объекта недвижимости

Лист № 15 раздела 4

Всего листов раздела 4: 20

Всего разделов: 8

Всего листов выписки: 87

22.10.2024г. № КУВИ-001/2024-259285874

Кадастровый номер:

29:22:000000:7858

План (чертеж, схема) части земельного участка

Учетный номер части: 29:22:000000:7858/15



Масштаб 1:400

Условные обозначения:



ДОКУМЕНТ ПОДПИСАН
ЭЛЕКТРОННОЙ ПОДПИСЬЮ

Сертификат: 009F0BDC181A023B64597F1E2579BEFB50

Владелец: ФЕДЕРАЛЬНАЯ СЛУЖБА ГОСУДАРСТВЕННОЙ

РЕГИСТРАЦИИ, КАДАСТРА И КАРТОГРАФИИ

Действителен: с 02.08.2024 по 26.10.2025

полное наименование должности

инициалы, фамилия

Земельный участок

вид объекта недвижимости

Лист № 16 раздела 4

Всего листов раздела 4: 20

Всего разделов: 8

Всего листов выписки: 87

22.10.2024г. № КУВИ-001/2024-259285874

Кадастровый номер:

29:22:000000:7858

План (чертеж, схема) части земельного участка

Учетный номер части: 29:22:000000:7858/17



Масштаб 1:400

Условные обозначения:

ДОКУМЕНТ ПОДПИСАН
ЭЛЕКТРОННОЙ ПОДПИСЬЮ

Сертификат: 009F0BDC181A023B64597F1E2579BEFB50

Владелец: ФЕДЕРАЛЬНАЯ СЛУЖБА ГОСУДАРСТВЕННОЙ
РЕГИСТРАЦИИ, КАДАСТРА И КАРТОГРАФИИ
Действителен: с 02.08.2024 по 26.10.2025

полное наименование должности

инициалы, фамилия

Земельный участок

вид объекта недвижимости

Лист № 17 раздела 4

Всего листов раздела 4: 20

Всего разделов: 8

Всего листов выписки: 87

22.10.2024г. № КУВИ-001/2024-259285874

Кадастровый номер:

29:22:000000:7858

План (чертеж, схема) части земельного участка

Учетный номер части: 29:22:000000:7858/18



Масштаб 1:400

Условные обозначения:

ДОКУМЕНТ ПОДПИСАН
ЭЛЕКТРОННОЙ ПОДПИСЬЮ

Сертификат: 009F0BDC181A023B64597F1E2579BEFB50

Владелец: ФЕДЕРАЛЬНАЯ СЛУЖБА ГОСУДАРСТВЕННОЙ

РЕГИСТРАЦИИ, КАДАСТРА И КАРТОГРАФИИ

Действителен: с 02.08.2024 по 26.10.2025

полное наименование должности

инициалы, фамилия

Земельный участок

вид объекта недвижимости

Лист № 18 раздела 4

Всего листов раздела 4: 20

Всего разделов: 8

Всего листов выписки: 87

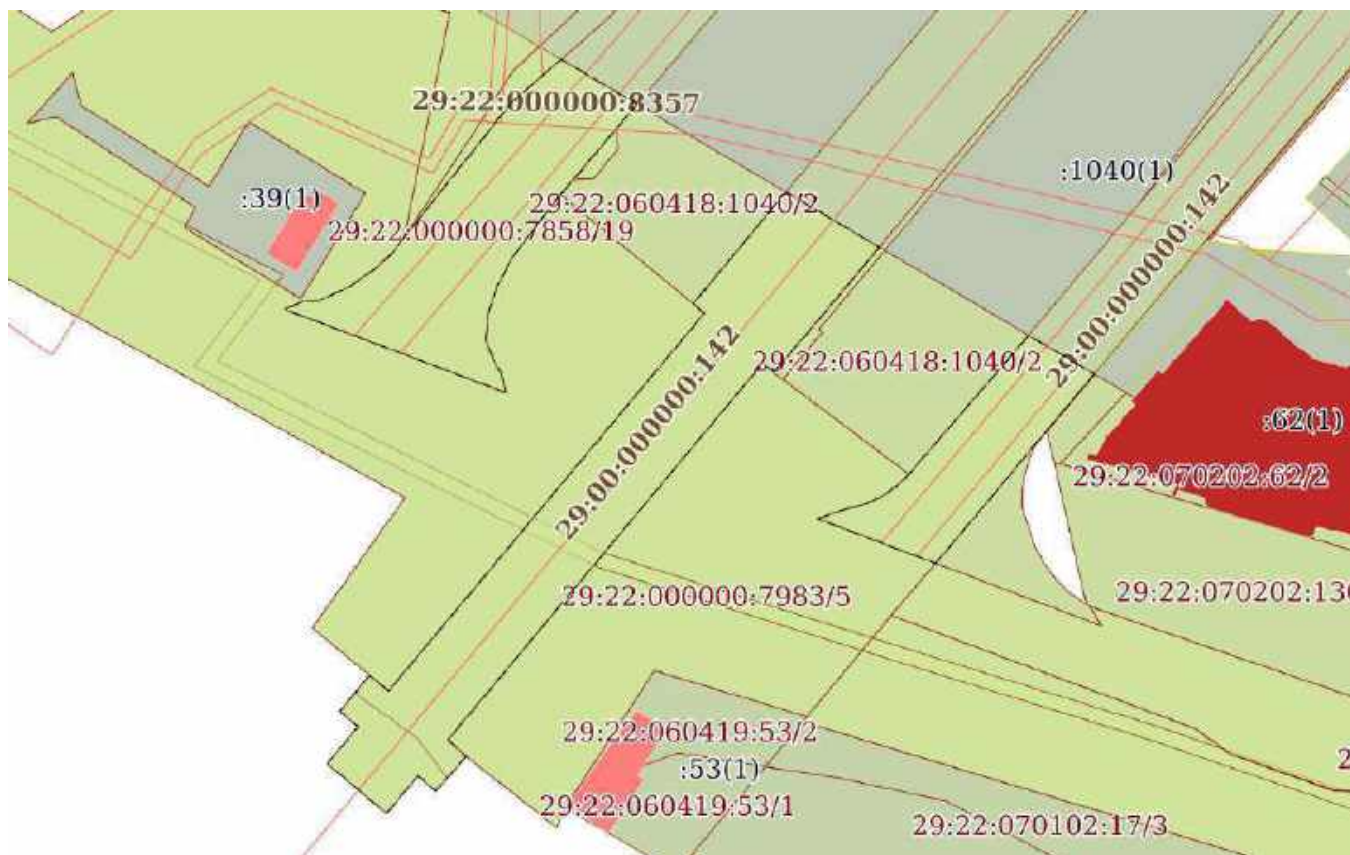
22.10.2024г. № КУВИ-001/2024-259285874

Кадастровый номер:

29:22:000000:7858

План (чертеж, схема) части земельного участка

Учетный номер части: 29:22:000000:7858/19



Масштаб 1:2000

Условные обозначения:

ДОКУМЕНТ ПОДПИСАН
ЭЛЕКТРОННОЙ ПОДПИСЬЮ

Сертификат: 009F0BDC181A023B64597F1E2579BEFB50

Владелец: ФЕДЕРАЛЬНАЯ СЛУЖБА ГОСУДАРСТВЕННОЙ
РЕГИСТРАЦИИ, КАДАСТРА И КАРТОГРАФИИ
Действителен: с 02.08.2024 по 26.10.2025

полное наименование должности

инициалы, фамилия

Земельный участок			
вид объекта недвижимости			
Лист № 19 раздела 4	Всего листов раздела 4: 20	Всего разделов: 8	Всего листов выписки: 87

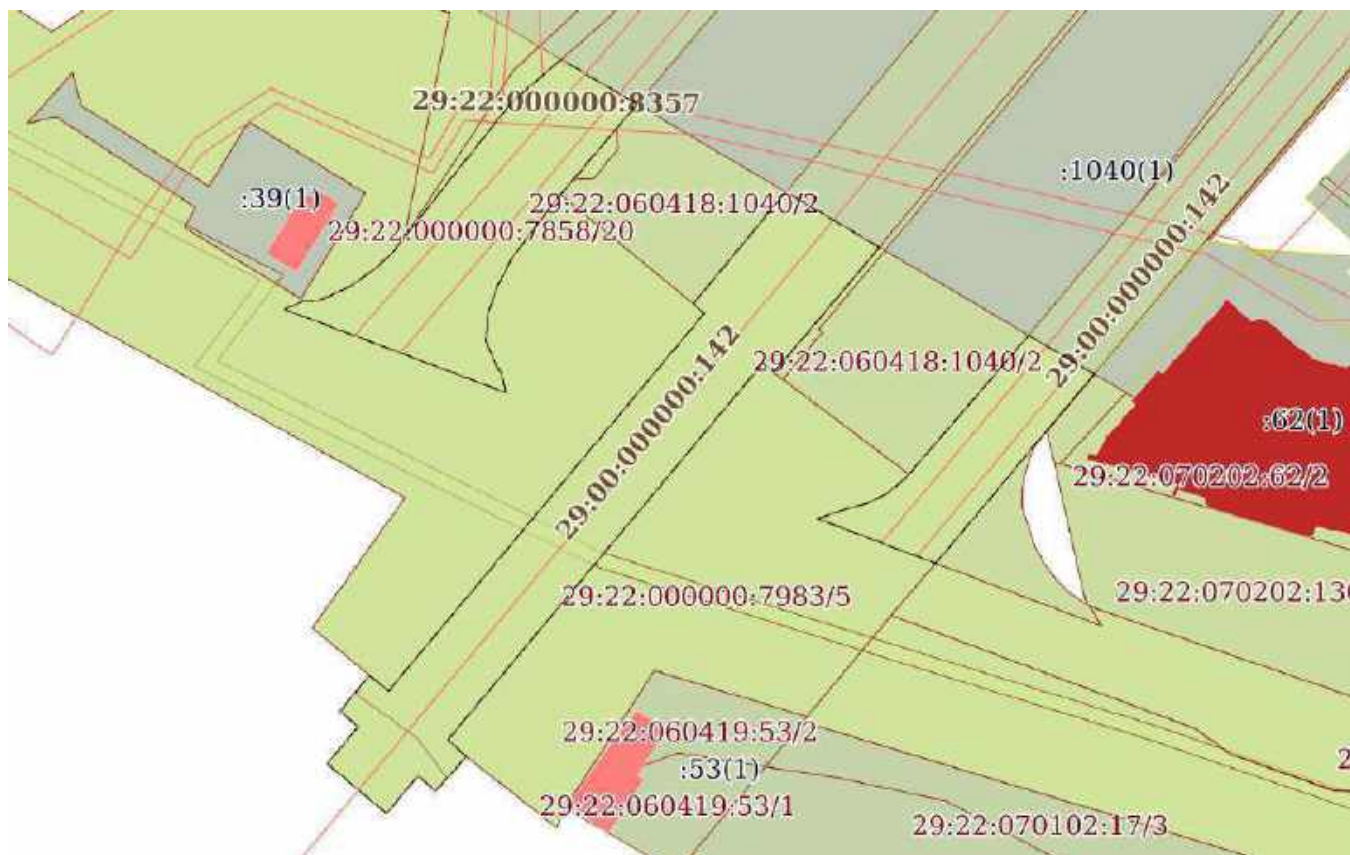
22.10.2024г. № КУВИ-001/2024-259285874

Кадастровый номер:

29:22:000000:7858

План (чертеж, схема) части земельного участка

Учетный номер части: 29:22:000000:7858/20



Масштаб 1:2000

Условные обозначения:

полное наименование должности	 ДОКУМЕНТ ПОДПИСАН ЭЛЕКТРОННОЙ ПОДПИСЬЮ	инициалы, фамилия
	Сертификат: 009F0BDC181A023B64597F1E2579BEFB50 Владелец: ФЕДЕРАЛЬНАЯ СЛУЖБА ГОСУДАРСТВЕННОЙ РЕГИСТРАЦИИ, КАДАСТРА И КАРТОГРАФИИ Действителен: с 02.08.2024 по 26.10.2025	

Земельный участок
вид объекта недвижимости

Лист № 20 раздела 4

Всего листов раздела 4: 20

Всего разделов: 8

Всего листов выписки: 87

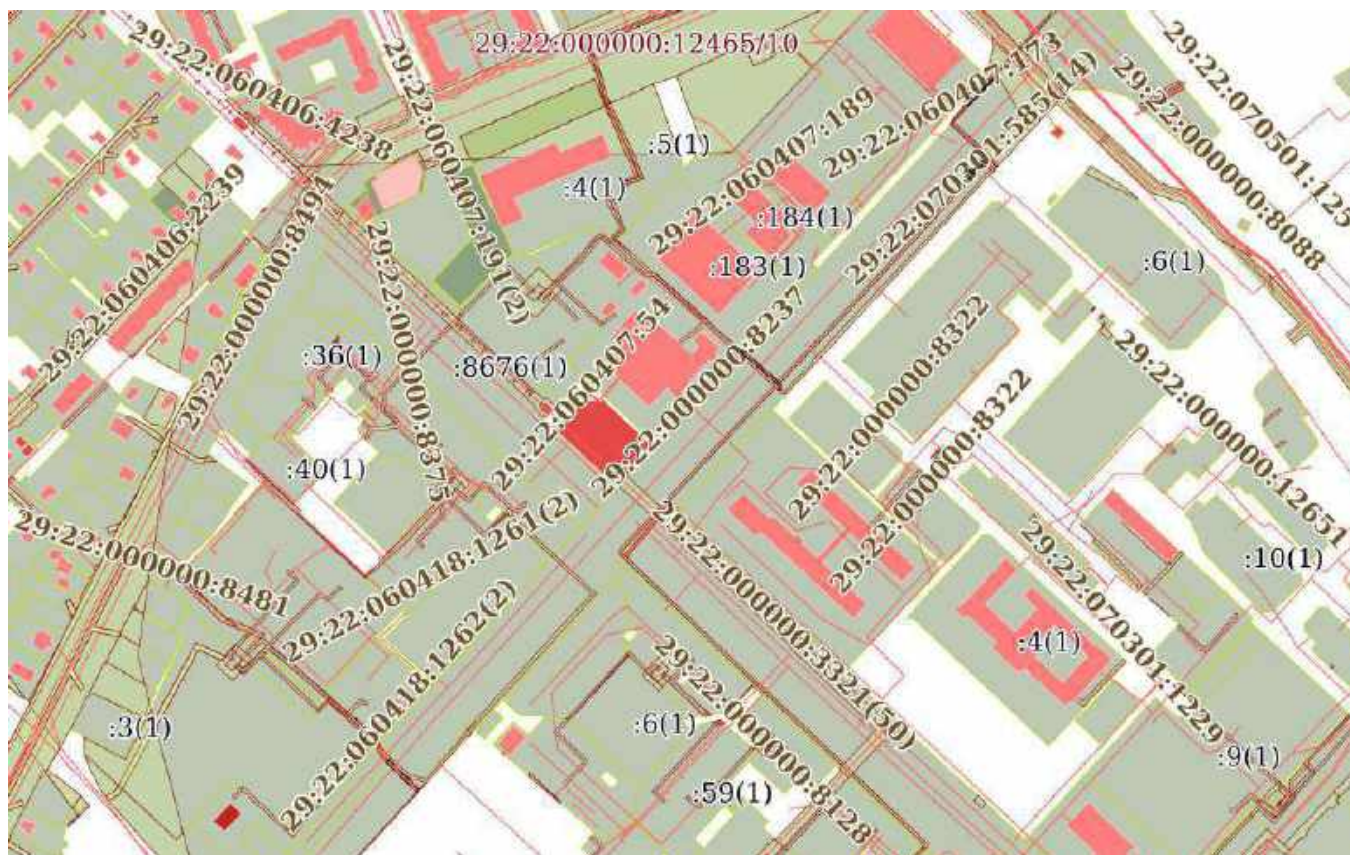
22.10.2024г. № КУВИ-001/2024-259285874

Кадастровый номер:

29:22:000000:7858

План (чертеж, схема) части земельного участка

Учетный номер части: 29:22:000000:7858/21



Масштаб 1:6000

Условные обозначения:



ДОКУМЕНТ ПОДПИСАН
ЭЛЕКТРОННОЙ ПОДПИСЬЮ

Сертификат: 009F0BDC181A023B64597F1E2579BEFB50

Владелец: ФЕДЕРАЛЬНАЯ СЛУЖБА ГОСУДАРСТВЕННОЙ

РЕГИСТРАЦИИ, КАДАСТРА И КАРТОГРАФИИ

Действителен: с 02.08.2024 по 26.10.2025

полное наименование должности

инициалы, фамилия

Выписка из Единого государственного реестра недвижимости об объекте недвижимости

Сведения о частях земельного участка

Земельный участок		
вид объекта недвижимости		
Лист № 1 раздела 4.1	Всего листов раздела 4.1: 16	Всего разделов: 8
Всего листов выписки: 87		
22.10.2024г. № КУВИ-001/2024-259285874		
Кадастровый номер:		29:22:000000:7858
Учетный номер части	Площадь, м2	Содержание ограничения в использовании или ограничения права на объект недвижимости или обременения объекта недвижимости
1	2	3
29:22:000000:7858/1	2135	вид ограничения (обременения): ограничения прав на земельный участок, предусмотренные статьей 56 Земельного кодекса Российской Федерации; Срок действия: не установлен; реквизиты документа-основания: карта(план) зоны с особыми условиями использования территории "Охранная зона ВЛ-35 кВ "Уйма – 1,2" от 07.04.2014 № б/н выдан: Федеральное государственное унитарное предприятие, основанное на праве хозяйственного ведения, "Российский государственный центр инвентаризации и учета объектов недвижимости - федеральное бюро технической инвентаризации". Архангельский филиал; Содержание ограничения (обременения): Ограничения использования объектов недвижимости предусмотрены «Правилами установления охранных зон объектов электросетевого хозяйства и особых условий использования земельных участков, расположенных в границах таких зон», утвержденными Постановлением Правительства Российской Федерации от 24.02.2009 г. № 160; Реестровый номер границы: 29.22.2.92
29:22:000000:7858/2	773	вид ограничения (обременения): ограничения прав на земельный участок, предусмотренные статьей 56 Земельного кодекса Российской Федерации; Срок действия: не установлен; реквизиты документа-основания: карта (план) объекта землеустройства "Зона с особыми условиями использования территории "Охранная зона объекта электросетевого хозяйства "ПС 35/6 кВ "Варавино" от 31.03.2015 № б/н выдан: Федеральное государственное унитарное предприятие, основанное на праве хозяйственного ведения, "Российский государственный центр инвентаризации и учета объектов недвижимости - федеральное бюро технической инвентаризации". Архангельский филиал; Содержание ограничения (обременения): Ограничения использования объектов недвижимости предусмотрены «Правилами установления охранных зон объектов электросетевого хозяйства и особых условий использования земельных участков, расположенных в границах таких зон», утвержденными Постановлением Правительства Российской Федерации от 24.02.2009 г. № 160; Реестровый номер границы: 29.22.2.187
29:22:000000:7858/3	490	вид ограничения (обременения): ограничения прав на земельный участок, предусмотренные статьей 56 Земельного кодекса Российской Федерации; Срок действия: не установлен; реквизиты документа-основания: постановление Правительства РФ «О порядке установления охранных зон объектов электросетевого хозяйства и особых условий использования земельных участков, расположенных в границах таких зон» от 24.02.2009 № 160 выдан: Правительство РФ; Содержание ограничения (обременения): Ограничения: в охранных зонах запрещается осуществлять любые действия, которые могут нарушить безопасную работу объектов электросетевого хозяйства, в том числе привести к их повреждению или уничтожению, и (или)



ДОКУМЕНТ ПОДПИСАН
ЭЛЕКТРОННОЙ ПОДПИСЬЮ

Сертификат: 009F0BDC181A023B64597F1E2579BEFB50

Владелец: ФЕДЕРАЛЬНАЯ СЛУЖБА ГОСУДАРСТВЕННОЙ
РЕГИСТРАЦИИ, КАДАСТРА И КАРТОГРАФИИ
Действителен: с 02.08.2024 по 26.10.2025

полное наименование должности

инициалы, фамилия

Земельный участок			
вид объекта недвижимости			
Лист № 2 раздела 4.1	Всего листов раздела 4.1: 16	Всего разделов: 8	Всего листов выписки: 87
22.10.2024г. № КУВИ-001/2024-259285874			
Кадастровый номер:		29:22:000000:7858	
		повлечь причинение вреда жизни, здоровью граждан и имуществу физических или юридических лиц, а также повлечь нанесение экологического ущерба и возникновение пожаров (Постановление Правительства РФ от 24 февраля 2009 г. N 160 «О порядке установления охранных зон объектов электросетевого хозяйства и особых условий использования земельных участков, расположенных в границах таких зон»); Реестровый номер границы: 29.22.2.415	
29:22:000000:7858/4	496	вид ограничения (обременения): ограничения прав на земельный участок, предусмотренные статьей 56 Земельного кодекса Российской Федерации; Срок действия: не установлен; реквизиты документа-основания: водный кодекс РФ от 03.06.2006 № 74-ФЗ выдан: Российская Федерация; постановление "О зонах затопления, подтопления" от 18.04.2014 № 360 выдан: Правительство Российской Федерации; приказ "Об определении границ зон затопления, подтопления в административных границах муниципального образования "город Архангельск", Архангельской области" от 01.10.2020 № 96 выдан: Двинско-Печорское бассейновое водное управление Федерального агентства водных ресурсов; Содержание ограничения (обременения): В границах зон затопления, подтопления, в соответствии с законодательством Российской Федерации о градостроительной деятельности отнесенных к зонам с особыми условиями использования территорий, запрещаются: 1) размещение новых населенных пунктов и строительство объектов капитального строительства без обеспечения инженерной защиты таких населенных пунктов и объектов от затопления, подтопления; 2) использование сточных вод в целях регулирования плодородия почв; 3) размещение кладбищ, скотомогильников, объектов размещения отходов производства и потребления, химических, взрывчатых, токсичных, отравляющих и ядовитых веществ, пунктов хранения и захоронения радиоактивных отходов; 4) осуществление авиационных мер по борьбе с вредными организмами. Водный Кодекс Российской Федерации (от 03.06.2006 г. № 74-ФЗ); Реестровый номер границы: 29:00-6.276; Вид объекта реестра границ: Зона с особыми условиями использования территории; Вид зоны по документу: Граница зоны затопления муниципального образования «Город Архангельск» (территориальные округа Октябрьский, Ломоносовский, Майская Горка, Варавино-Фактория); Тип зоны: Иная зона с особыми условиями использования территории	
29:22:000000:7858/5	29687	вид ограничения (обременения): ограничения прав на земельный участок, предусмотренные статьей 56 Земельного кодекса Российской Федерации; Срок действия: не установлен; реквизиты документа-основания: водный кодекс РФ от 03.06.2006 № 74-ФЗ выдан: Российская Федерация; постановление "О зонах затопления, подтопления" от 18.04.2014 № 360 выдан: Правительство Российской Федерации; приказ "Об определении границ зон затопления, подтопления в административных границах муниципального образования "город Архангельск", Архангельской области" от 01.10.2020 № 96 выдан: Двинско-Печорское бассейновое водное управление Федерального агентства водных ресурсов; Содержание ограничения (обременения): В границах зон затопления, подтопления, в соответствии с законодательством Российской Федерации о градостроительной деятельности отнесенных к зонам с особыми условиями использования территорий, запрещаются: 1) размещение новых населенных пунктов и строительство объектов капитального строительства без обеспечения инженерной	



ДОКУМЕНТ ПОДПИСАН
ЭЛЕКТРОННОЙ ПОДПИСЬЮ

Сертификат: 009F0BDC181A023B64597F1E2579BEFB50

Владелец: ФЕДЕРАЛЬНАЯ СЛУЖБА ГОСУДАРСТВЕННОЙ
РЕГИСТРАЦИИ, КАДАСТРА И КАРТОГРАФИИ
Действителен: с 02.08.2024 по 26.10.2025

полное наименование должности

инициалы, фамилия

Земельный участок			
вид объекта недвижимости			
Лист № 3 раздела 4.1	Всего листов раздела 4.1: 16	Всего разделов: 8	Всего листов выписки: 87

22.10.2024г. № КУВИ-001/2024-259285874

Кадастровый номер:

29:22:000000:7858

		защиты таких населенных пунктов и объектов от затопления, подтопления; 2) использование сточных вод в целях регулирования плодородия почв; 3) размещение кладбищ, скотомогильников, объектов размещения отходов производства и потребления, химических, взрывчатых, токсичных, отравляющих и ядовитых веществ, пунктов хранения и захоронения радиоактивных отходов; 4) осуществление авиационных мер по борьбе с вредными организмами. Водный Кодекс Российской Федерации (от 03.06.2006 г. № 74-ФЗ); Реестровый номер границы: 29:00-6.279; Вид объекта реестра границ: Зона с особыми условиями использования территории; Вид зоны по документу: Граница зоны подтопления муниципального образования «Город Архангельск» (территориальные округа Октябрьский, Ломоносовский, Майская Горка, Варавино-Фактория); Тип зоны: Иная зона с особыми условиями использования территории
29:22:000000:7858/6	888	вид ограничения (обременения): ограничения прав на земельный участок, предусмотренные статьей 56 Земельного кодекса Российской Федерации; Срок действия: не установлен; реквизиты документа-основания: постановление "О порядке установления охранных зон объектов электросетевого хозяйства и особых условий использования земельных участков, расположенных в границах таких зон" от 24.02.2009 № 160 выдан: Правительство РФ; Содержание ограничения (обременения): Запрещается осуществлять любые действия, которые могут нарушить безопасную работу объектов электросетевого хозяйства, в том числе привести к их повреждению или уничтожению, и (или) повлечь причинение вреда жизни, здоровью граждан и имуществу физических или юридических лиц, а также повлечь нанесение экологического ущерба и возникновение пожаров, в том числе: а) набрасывать на провода и опоры воздушных линий электропередачи посторонние предметы, а также подниматься на опоры воздушных линий электропередачи; б) размещать любые объекты и предметы (материалы) в пределах созданных в соответствии с требованиями нормативно-технических документов проходов и подъездов для доступа к объектам электросетевого хозяйства, а также проводить любые работы и возводить сооружения, которые могут препятствовать доступу к объектам электросетевого хозяйства, без создания необходимых для такого доступа проходов и подъездов; в) находиться в пределах огороженной территории и помещениях распределительных устройств и подстанций, открывать двери и люки распределительных устройств и подстанций, производить переключения и подключения в электрических сетях (указанное требование не распространяется на работников, занятых выполнением разрешенных в установленном порядке работ), разводить огонь в пределах охранных зон вводных и распределительных устройств, подстанций, воздушных линий электропередачи, а также в охранных зонах кабельных линий электропередачи; г) размещать свалки; д) производить работы ударными механизмами, сбрасывать тяжести массой свыше 5 тонн, производить сброс и слив едких и коррозионных веществ и горюче-смазочных материалов (в охранных зонах подземных кабельных линий электропередачи); е) складировать или размещать хранилища любых, в том числе горюче-смазочных, материалов; ж) размещать детские и спортивные площадки, стадионы, рынки, торговые точки, полевые станы, загоны для скота, гаражи и стоянки всех видов машин и механизмов, проводить любые мероприятия, связанные с большим скоплением людей, не занятых выполнением разрешенных в установленном



ДОКУМЕНТ ПОДПИСАН
ЭЛЕКТРОННОЙ ПОДПИСЬЮ

Сертификат: 009F0BDC181A023B64597F1E2579BEFB50

Владелец: ФЕДЕРАЛЬНАЯ СЛУЖБА ГОСУДАРСТВЕННОЙ

РЕГИСТРАЦИИ, КАДАСТРА И КАРТОГРАФИИ

Действителен: с 02.08.2024 по 26.10.2025

полное наименование должности

инициалы, фамилия

Земельный участок			
вид объекта недвижимости			
Лист № 4 раздела 4.1	Всего листов раздела 4.1: 16	Всего разделов: 8	Всего листов выписки: 87

22.10.2024г. № КУВИ-001/2024-259285874

Кадастровый номер:

29:22:000000:7858

		<p>порядке работ (в охранных зонах воздушных линий электропередачи); з) использовать (запускать) любые летательные аппараты, в том числе воздушных змеев, спортивные модели летательных аппаратов (в охранных зонах воздушных линий электропередачи); и) бросать якоря с судов и осуществлять их проход с отданными якорями, цепями, лотами, волокушами и тралами (в охранных зонах подводных кабельных линий электропередачи); к) осуществлять проход судов с поднятыми стрелами кранов и других механизмов (в охранных зонах воздушных линий электропередачи). Ограничения использования объектов недвижимости предусмотрены "Правилами установления охранных зон объектов электросетевого хозяйства и особых условий использования земельных участков, расположенных в границах таких зон", утвержденными Постановлением Правительства Российской Федерации от 24.02.2009 г. № 160.; Реестровый номер границы: 29:22-6.969; Вид объекта реестра границ: Зона с особыми условиями использования территории; Вид зоны по документу: Зона с особыми условиями использования территории ВК ТП315-ОВЛ; ВК ТП313-ТП316; ВК ТП313-ТП310; ВК ТП313-ТП312; ВК ТП310-ТП315; ВК ТП316-ТП328</p> <p>врезка; Тип зоны: Охранная зона инженерных коммуникаций</p>
29:22:000000:7858/7	887	<p>вид ограничения (обременения): ограничения прав на земельный участок, предусмотренные статьей 56 Земельного кодекса Российской Федерации; Срок действия: не установлен; реквизиты документа-основания: постановление "О порядке установления охранных зон объектов электросетевого хозяйства и особых условий использования земельных участков, расположенных в границах таких зон" от 24.02.2009 № 160 выдан: Правительство Российской Федерации ; Содержание ограничения (обременения): Запрещается осуществлять любые действия, которые могут нарушить безопасную работу объектов электросетевого хозяйства, в том числе привести к их повреждению или уничтожению, и (или) повлечь причинение вреда жизни, здоровью граждан и имуществу физических или юридических лиц, а также повлечь нанесение экологического ущерба и возникновение пожаров, в том числе: а) набрасывать на провода и опоры воздушных линий электропередачи посторонние предметы, а также подниматься на опоры воздушных линий электропередачи; б) размещать любые объекты и предметы (материалы) в пределах созданных в соответствии с требованиями нормативно-технических документов проходов и подъездов для доступа к объектам электросетевого хозяйства, а также проводить любые работы и возводить сооружения, которые могут препятствовать доступу к объектам электросетевого хозяйства, без создания необходимых для такого доступа проходов и подъездов; в) находиться в пределах огороженной территории и помещениях распределительных устройств и подстанций, открывать двери и люки распределительных устройств и подстанций, производить переключения и подключения в электрических сетях (указанное требование не распространяется на работников, занятых выполнением разрешенных в установленном порядке работ), разводить огонь в пределах охранных зон вводных и распределительных устройств, подстанций, воздушных линий электропередачи, а также в охранных зонах кабельных линий электропередачи; г) размещать свалки; д) производить работы ударными механизмами, сбрасывать тяжести массой свыше 5 тонн, производить сброс и слив едких и коррозионных веществ и горюче-смазочных материалов (в охранных зонах подземных кабельных линий</p>



ДОКУМЕНТ ПОДПИСАН
ЭЛЕКТРОННОЙ ПОДПИСЬЮ

Сертификат: 009F0BDC181A023B64597F1E2579BEFB50

Владелец: ФЕДЕРАЛЬНАЯ СЛУЖБА ГОСУДАРСТВЕННОЙ

РЕГИСТРАЦИИ, КАДАСТРА И КАРТОГРАФИИ

Действителен: с 02.08.2024 по 26.10.2025

полное наименование должности

инициалы, фамилия

Земельный участок			
вид объекта недвижимости			
Лист № 5 раздела 4.1	Всего листов раздела 4.1: 16	Всего разделов: 8	Всего листов выписки: 87
22.10.2024г. № КУВИ-001/2024-259285874			
Кадастровый номер:		29:22:000000:7858	
		<p>электропередачи); е) складировать или размещать хранилища любых, в том числе горюче-смазочных, материалов; ж) размещать детские и спортивные площадки, стадионы, рынки, торговые точки, полевые станы, загоны для скота, гаражи и стоянки всех видов машин и механизмов, проводить любые мероприятия, связанные с большим скоплением людей, не занятых выполнением разрешенных в установленном порядке работ (в охранных зонах воздушных линий электропередачи); з) использовать (запускать) любые летательные аппараты, в том числе воздушных змеев, спортивные модели летательных аппаратов (в охранных зонах воздушных линий электропередачи); и) бросать якоря с судов и осуществлять их проход с отданными якорями, цепями, лотами, волокушами и тралами (в охранных зонах подводных кабельных линий электропередачи); к) осуществлять проход судов с поднятыми стрелами кранов и других механизмов (в охранных зонах воздушных линий электропередачи). Ограничения использования объектов недвижимости предусмотрены "Правилами установления охранных зон объектов электросетевого хозяйства и особых условий использования земельных участков, расположенных в границах таких зон", утвержденными Постановлением Правительства Российской Федерации от 24.02.2009 г. № 160.; Реестровый номер границы: 29:22-6.979; Вид объекта реестра границ: Зона с особыми условиями использования территории; Вид зоны по документу: Зона с особыми условиями использования территории ВК ТП301-ТП302; ВК ТП306-ТП305; ВК ТП305-ТП304; ВК ТП304-ТП303; ВК ТП302-ТП303; ВК ПС5 -ТП301; ВК ТП301-ТП313; ВК ТП305-ТП309; Тип зоны: Охранная зона инженерных коммуникаций</p>	
29:22:000000:7858/8	766	<p>вид ограничения (обременения): ограничения прав на земельный участок, предусмотренные статьей 56 Земельного кодекса Российской Федерации; Срок действия: не установлен; реквизиты документа-основания: постановление "О порядке установления охранных зон объектов электросетевого хозяйства и особых условий использования земельных участков, расположенных в границах таких зон" от 24.02.2009 № 160 выдан: Правительство Российской Федерации ; Содержание ограничения (обременения): Запрещается осуществлять любые действия, которые могут нарушить безопасную работу объектов электросетевого хозяйства, в том числе привести к их повреждению или уничтожению, и (или) повлечь причинение вреда жизни, здоровью граждан и имуществу физических или юридических лиц, а также повлечь нанесение экологического ущерба и возникновение пожаров, в том числе: а) набрасывать на провода и опоры воздушных линий электропередачи посторонние предметы, а также подниматься на опоры воздушных линий электропередачи; б) размещать любые объекты и предметы (материалы) в пределах созданных в соответствии с требованиями нормативно-технических документов проходов и подъездов для доступа к объектам электросетевого хозяйства, а также проводить любые работы и возводить сооружения, которые могут препятствовать доступу к объектам электросетевого хозяйства, без создания необходимых для такого доступа проходов и подъездов; в) находиться в пределах огороженной территории и помещениях распределительных устройств и подстанций, открывать двери и люки распределительных устройств и подстанций, производить переключения и подключения в электрических сетях (указанное требование не распространяется на работников, занятых выполнением разрешенных в установленном порядке работ), разводить огонь в пределах охранных зон вводных и распределительных устройств,</p>	



ДОКУМЕНТ ПОДПИСАН
ЭЛЕКТРОННОЙ ПОДПИСЬЮ

Сертификат: 009F0BDC181A023B64597F1E2579BEFB50

Владелец: ФЕДЕРАЛЬНАЯ СЛУЖБА ГОСУДАРСТВЕННОЙ

РЕГИСТРАЦИИ, КАДАСТРА И КАРТОГРАФИИ

Действителен: с 02.08.2024 по 26.10.2025

полное наименование должности

инициалы, фамилия

Земельный участок			
вид объекта недвижимости			
Лист № 6 раздела 4.1	Всего листов раздела 4.1: 16	Всего разделов: 8	Всего листов выписки: 87

22.10.2024г. № КУВИ-001/2024-259285874

Кадастровый номер:

29:22:000000:7858

		<p>подстанций, воздушных линий электропередачи, а также в охранных зонах кабельных линий электропередачи; г) размещать свалки; д) производить работы ударными механизмами, сбрасывать тяжести массой свыше 5 тонн, производить сброс и слив едких и коррозионных веществ и горюче-смазочных материалов (в охранных зонах подземных кабельных линий электропередачи); е) складировать или размещать хранилища любых, в том числе горюче-смазочных, материалов; ж) размещать детские и спортивные площадки, стадионы, рынки, торговые точки, полевые станы, загоны для скота, гаражи и стоянки всех видов машин и механизмов, проводить любые мероприятия, связанные с большим скоплением людей, не занятых выполнением разрешенных в установленном порядке работ (в охранных зонах воздушных линий электропередачи); з) использовать (запускать) любые летательные аппараты, в том числе воздушных змеев, спортивные модели летательных аппаратов (в охранных зонах воздушных линий электропередачи); и) бросать якоря с судов и осуществлять их проход с отданными якорями, цепями, лотами, волокушами и тралами (в охранных зонах подводных кабельных линий электропередачи); к) осуществлять проход судов с поднятыми стрелами кранов и других механизмов (в охранных зонах воздушных линий электропередачи). Ограничения использования объектов недвижимости предусмотрены "Правилами установления охранных зон объектов электросетевого хозяйства и особых условий использования земельных участков, расположенных в границах таких зон", утвержденными Постановлением Правительства Российской Федерации от 24.02.2009 г. № 160.; Реестровый номер границы: 29:22-6.980; Вид объекта реестра границ: Зона с особыми условиями использования территории; Вид зоны по документу: Зона с особыми условиями использования территории КАБЕЛЬ Ф 60М ТП327; ВК ПС5 -ТП327; ВК ТП327-ТП342; ВК ТП347-до муфты; ВК ТП327-Врезка; ВК ТП347-ТП388; КЛ-10кв ф.64ш РП№17-ТП№388 ул.Дачная г.Арх-ск; КЛ-10кв ф.57ш РП№17-ТП№388 ул.Дачная г.Арх-ск; Тип зоны: Охранная зона инженерных коммуникаций</p>
29:22:000000:7858/9	888	<p>вид ограничения (обременения): ограничения прав на земельный участок, предусмотренные статьей 56 Земельного кодекса Российской Федерации; Срок действия: не установлен; реквизиты документа-основания: постановление "О порядке установления охранных зон объектов электросетевого хозяйства и особых условий использования земельных участков, расположенных в границах таких зон" от 24.02.2009 № 160 выдан: Правительство Российской Федерации ; Содержание ограничения (обременения): Запрещается осуществлять любые действия, которые могут нарушить безопасную работу объектов электросетевого хозяйства, в том числе привести к их повреждению или уничтожению, и (или) повлечь причинение вреда жизни, здоровью граждан и имуществу физических или юридических лиц, а также повлечь нанесение экологического ущерба и возникновение пожаров, в том числе: а) набрасывать на провода и опоры воздушных линий электропередачи посторонние предметы, а также подниматься на опоры воздушных линий электропередачи; б) размещать любые объекты и предметы (материалы) в пределах созданных в соответствии с требованиями нормативно-технических документов проходов и подъездов для доступа к объектам электросетевого хозяйства, а также проводить любые работы и возводить сооружения, которые могут препятствовать доступу к объектам электросетевого хозяйства, без создания необходимых для такого доступа проходов и</p>



ДОКУМЕНТ ПОДПИСАН
ЭЛЕКТРОННОЙ ПОДПИСЬЮ

Сертификат: 009F0BDC181A023B64597F1E2579BEFB50

Владелец: ФЕДЕРАЛЬНАЯ СЛУЖБА ГОСУДАРСТВЕННОЙ

РЕГИСТРАЦИИ, КАДАСТРА И КАРТОГРАФИИ

Действителен: с 02.08.2024 по 26.10.2025

полное наименование должности

инициалы, фамилия

Земельный участок			
вид объекта недвижимости			

Лист № 7 раздела 4.1	Всего листов раздела 4.1: 16	Всего разделов: 8	Всего листов выписки: 87
----------------------	------------------------------	-------------------	--------------------------

22.10.2024г. № КУВИ-001/2024-259285874

Кадастровый номер: 29:22:000000:7858

		<p>подъездов; в) находиться в пределах огороженной территории и помещениях распределительных устройств и подстанций, открывать двери и люки распределительных устройств и подстанций, производить переключения и подключения в электрических сетях (указанное требование не распространяется на работников, занятых выполнением разрешенных в установленном порядке работ), разводить огонь в пределах охранных зон вводных и распределительных устройств, подстанций, воздушных линий электропередачи, а также в охранных зонах кабельных линий электропередачи; г) размещать свалки; д) производить работы ударными механизмами, сбрасывать тяжести массой свыше 5 тонн, производить сброс и слив едких и коррозионных веществ и горюче-смазочных материалов (в охранных зонах подземных кабельных линий электропередачи); е) складировать или размещать хранилища любых, в том числе горюче-смазочных, материалов; ж) размещать детские и спортивные площадки, стадионы, рынки, торговые точки, полевые станы, загоны для скота, гаражи и стоянки всех видов машин и механизмов, проводить любые мероприятия, связанные с большим скоплением людей, не занятых выполнением разрешенных в установленном порядке работ (в охранных зонах воздушных линий электропередачи); з) использовать (запускать) любые летательные аппараты, в том числе воздушных змеев, спортивные модели летательных аппаратов (в охранных зонах воздушных линий электропередачи); и) бросать якоря с судов и осуществлять их проход с отданными якорями, цепями, лотами, волокушами и тралами (в охранных зонах подводных кабельных линий электропередачи); к) осуществлять проход судов с поднятыми стрелами кранов и других механизмов (в охранных зонах воздушных линий электропередачи). Ограничения использования объектов недвижимости предусмотрены "Правилами установления охранных зон объектов электросетевого хозяйства и особых условий использования земельных участков, расположенных в границах таких зон", утвержденными Постановлением Правительства Российской Федерации от 24.02.2009 г. № 160.; Реестровый номер границы: 29:22-6.1021; Вид объекта реестра границ: Зона с особыми условиями использования территории; Вид зоны по документу: Зона с особыми условиями использования территории ВК ТП310-ТП308; ВК ТП308 -ТП307; ВК ТП307-ТП306; ВК ТП312-ТП311; ВК ТП311-ТП310; ВК ПС5 -ТП312; ВК ТП311-ТП315; ВК ТП312-до муфты к ПС5; Тип зоны: Охранная зона инженерных коммуникаций</p>
29:22:000000:7858/10	187	<p>вид ограничения (обременения): ограничения прав на земельный участок, предусмотренные статьей 56 Земельного кодекса Российской Федерации; Срок действия: не установлен; реквизиты документа-основания: постановление "О порядке установления охранных зон объектов электросетевого хозяйства и особых условий использования земельных участков, расположенных в границах таких зон" от 24.02.2009 № 160 выдан: Правительство Российской Федерации ; Содержание ограничения (обременения): Запрещается осуществлять любые действия, которые могут нарушить безопасную работу объектов электросетевого хозяйства, в том числе привести к их повреждению или уничтожению, и (или) повлечь причинение вреда жизни, здоровью граждан и имуществу физических или юридических лиц, а также повлечь нанесение экологического ущерба и возникновение пожаров, в том числе: а) набрасывать на провода и опоры воздушных линий электропередачи посторонние</p>



ДОКУМЕНТ ПОДПИСАН
ЭЛЕКТРОННОЙ ПОДПИСЬЮ

Сертификат: 009F0BDC181A023B64597F1E2579BEFB50

Владелец: ФЕДЕРАЛЬНАЯ СЛУЖБА ГОСУДАРСТВЕННОЙ

РЕГИСТРАЦИИ, КАДАСТРА И КАРТОГРАФИИ

Действителен: с 02.08.2024 по 26.10.2025

полное наименование должности

инициалы, фамилия

Земельный участок			
вид объекта недвижимости			
Лист № 8 раздела 4.1	Всего листов раздела 4.1: 16	Всего разделов: 8	Всего листов выписки: 87

22.10.2024г. № КУВИ-001/2024-259285874

Кадастровый номер:

29:22:000000:7858

		<p>предметы, а также подниматься на опоры воздушных линий электропередачи; б) размещать любые объекты и предметы (материалы) в пределах созданных в соответствии с требованиями нормативно-технических документов проходов и подъездов для доступа к объектам электросетевого хозяйства, а также проводить любые работы и возводить сооружения, которые могут препятствовать доступу к объектам электросетевого хозяйства, без создания необходимых для такого доступа проходов и подъездов; в) находиться в пределах огороженной территории и помещениях распределительных устройств и подстанций, открывать двери и люки распределительных устройств и подстанций, производить переключения и подключения в электрических сетях (указанное требование не распространяется на работников, занятых выполнением разрешенных в установленном порядке работ), разводить огонь в пределах охранных зон вводных и распределительных устройств, подстанций, воздушных линий электропередачи, а также в охранных зонах кабельных линий электропередачи; г) размещать свалки; д) производить работы ударными механизмами, сбрасывать тяжести массой свыше 5 тонн, производить сброс и слив едких и коррозионных веществ и горюче-смазочных материалов (в охранных зонах подземных кабельных линий электропередачи); е) складировать или размещать хранилища любых, в том числе горюче-смазочных, материалов; ж) размещать детские и спортивные площадки, стадионы, рынки, торговые точки, полевые станы, загоны для скота, гаражи и стоянки всех видов машин и механизмов, проводить любые мероприятия, связанные с большим скоплением людей, не занятых выполнением разрешенных в установленном порядке работ (в охранных зонах воздушных линий электропередачи); з) использовать (запускать) любые летательные аппараты, в том числе воздушных змеев, спортивные модели летательных аппаратов (в охранных зонах воздушных линий электропередачи); и) бросать якоря с судов и осуществлять их проход с отданными якорями, цепями, лотами, волокушами и тралами (в охранных зонах подводных кабельных линий электропередачи); к) осуществлять проход судов с поднятыми стрелами кранов и других механизмов (в охранных зонах воздушных линий электропередачи). Ограничения использования объектов недвижимости предусмотрены "Правилами установления охранных зон объектов электросетевого хозяйства и особых условий использования земельных участков, расположенных в границах таких зон", утвержденными Постановлением Правительства Российской Федерации от 24.02.2009 г. № 160.; Реестровый номер границы: 29:22-6.1029; Вид объекта реестра границ: Зона с особыми условиями использования территории; Вид зоны по документу: Зона с особыми условиями использования территории ВК ПС5 -РП6; Тип зоны: Охранная зона инженерных коммуникаций</p>
29:22:000000:7858/11	85	<p>вид ограничения (обременения): ограничения прав на земельный участок, предусмотренные статьей 56 Земельного кодекса Российской Федерации; Срок действия: не установлен; реквизиты документа-основания: постановление "Об утверждении Правил охраны линий и сооружений связи Российской Федерации" от 09.06.1995 № 578 выдан: Правительство Российской Федерации; Содержание ограничения (обременения): В соответствии с Постановлением Правительства РФ от 9 июня 1995 г. N 578 "Об утверждении Правил охраны линий и сооружений связи Российской Федерации" устанавливаются следующие ограничения: в пределах охранных зон без письменного согласия и присутствия представителей предприятий,</p>



ДОКУМЕНТ ПОДПИСАН
ЭЛЕКТРОННОЙ ПОДПИСЬЮ

Сертификат: 009F0BDC181A023B64597F1E2579BEFB50

Владелец: ФЕДЕРАЛЬНАЯ СЛУЖБА ГОСУДАРСТВЕННОЙ

РЕГИСТРАЦИИ, КАДАСТРА И КАРТОГРАФИИ

Действителен: с 02.08.2024 по 26.10.2025

полное наименование должности

инициалы, фамилия

Земельный участок

вид объекта недвижимости

Лист № 9 раздела 4.1

Всего листов раздела 4.1: 16

Всего разделов: 8

Всего листов выписки: 87

22.10.2024г. № КУВИ-001/2024-259285874

Кадастровый номер:

29:22:000000:7858

эксплуатирующих линии связи и линии радиофикации, юридическим и физическим лицам запрещается: а) осуществлять всякого рода строительные, монтажные и взрывные работы, планировку грунта землеройными механизмами (за исключением зон песчаных барханов) и земляные работы (за исключением вспашки на глубину не более 0,3 метра); б) производить геолого-съёмочные, поисковые, геодезические и другие изыскательские работы, которые связаны с бурением скважин, шурфованием, взятием проб грунта, осуществлением взрывных работ; в) производить посадку деревьев, располагать полевые станы, содержать скот, складировать материалы, корма и удобрения, жечь костры, устраивать стрельбища; г) устраивать проезды и стоянки автотранспорта, тракторов и механизмов, провозить негабаритные грузы под проводами воздушных линий связи и линий радиофикации, строить каналы (арыки), устраивать заграждения и другие препятствия; д) устраивать причалы для стоянки судов, барж и плавучих кранов, производить погрузочно-разгрузочные, подводно-технические, дноуглубительные и землечерпательные работы, выделять рыбопромысловые участки, производить добычу рыбы, других водных животных, а также водных растений придонными орудиями лова, устраивать водопои, производить колку и заготовку льда. Судам и другим плавучим средствам запрещается бросать якоря, проходить с отданными якорями, цепями, лотами, волокушами и тралами; е) производить строительство и реконструкцию линий электропередач, радиостанций и других объектов, излучающих электромагнитную энергию и оказывающих опасное воздействие на линии связи и линии радиофикации; ж) производить защиту подземных коммуникаций от коррозии без учета проходящих подземных кабельных линий связи. Юридическим и физическим лицам запрещается производить всякого рода действия, которые могут нарушить нормальную работу линий связи и линий радиофикации, в частности: а) производить снос и реконструкцию зданий и мостов, осуществлять переустройство коллекторов, туннелей метрополитена и железных дорог, где проложены кабели связи, установлены столбы воздушных линий связи и линий радиофикации, размещены технические сооружения радиорелейных станций, кабельные ящики и распределительные коробки, без предварительного выноса заказчиками (застройщиками) линий и сооружений связи, линий и сооружений радиофикации по согласованию с предприятиями, в ведении которых находятся эти линии и сооружения; б) производить засыпку трасс подземных кабельных линий связи, устраивать на этих трассах временные склады, стоки химически активных веществ и свалки промышленных, бытовых и прочих отходов, ломать замерные, сигнальные, предупредительные знаки и телефонные колодцы; в) открывать двери и люки необслуживаемых усилительных и регенерационных пунктов (наземных и подземных) и радиорелейных станций, кабельных колодцев телефонной канализации, распределительных шкафов и кабельных ящиков, а также подключаться к линиям связи (за исключением лиц, обслуживающих эти линии); г) огораживать трассы линий связи, препятствуя свободному доступу к ним технического персонала; д) самовольно подключаться к абонентской телефонной линии и линии радиофикации в целях пользования услугами связи; е) совершать иные действия, которые могут причинить повреждения сооружениям связи и радиофикации (повреждать опоры и арматуру воздушных линий связи, обрывать провода, набрасывать на них посторонние предметы и другое).; Реестровый номер границы:



ДОКУМЕНТ ПОДПИСАН
ЭЛЕКТРОННОЙ ПОДПИСЬЮ

Сертификат: 009F0BDC181A023B64597F1E2579BEFB50

Владелец: ФЕДЕРАЛЬНАЯ СЛУЖБА ГОСУДАРСТВЕННОЙ

РЕГИСТРАЦИИ, КАДАСТРА И КАРТОГРАФИИ

Действителен: с 02.08.2024 по 26.10.2025

полное наименование должности

инициалы, фамилия

Земельный участок			
вид объекта недвижимости			
Лист № 10 раздела 4.1	Всего листов раздела 4.1: 16	Всего разделов: 8	Всего листов выписки: 87

22.10.2024г. № КУВИ-001/2024-259285874

Кадастровый номер:

29:22:000000:7858

		29:00-6.323; Вид объекта реестра границ: Зона с особыми условиями использования территории; Вид зоны по документу: Охранная зона объекта "Строительство ВОЛП Архангельск-Карпогоры (Архангельск-Луковецкий)"; Тип зоны: Охранная зона линий и сооружений связи и линий и сооружений радиофикации
29:22:000000:7858/12	719	вид ограничения (обременения): ограничения прав на земельный участок, предусмотренные статьей 56 Земельного кодекса Российской Федерации; Срок действия: не установлен; реквизиты документа-основания: постановление "О порядке установления охранных зон объектов электросетевого хозяйства и особых условий использования земельных участков, расположенных в границах таких зон" от 24.02.2009 № 160 выдан: Правительство Российской Федерации ; Содержание ограничения (обременения): Запрещается осуществлять любые действия, которые могут нарушить безопасную работу объектов электросетевого хозяйства, в том числе привести к их повреждению или уничтожению, и (или) повлечь причинение вреда жизни, здоровью граждан и имуществу физических или юридических лиц, а также повлечь нанесение экологического ущерба и возникновение пожаров, в том числе: а) набрасывать на провода и опоры воздушных линий электропередачи посторонние предметы, а также подниматься на опоры воздушных линий электропередачи; б) размещать любые объекты и предметы (материалы) в пределах созданных в соответствии с требованиями нормативно-технических документов проходов и подъездов для доступа к объектам электросетевого хозяйства, а также проводить любые работы и возводить сооружения, которые могут препятствовать доступу к объектам электросетевого хозяйства, без создания необходимых для такого доступа проходов и подъездов; в) находиться в пределах огороженной территории и помещениях распределительных устройств и подстанций, открывать двери и люки распределительных устройств и подстанций, производить переключения и подключения в электрических сетях (указанное требование не распространяется на работников, занятых выполнением разрешенных в установленном порядке работ), разводить огонь в пределах охранных зон вводных и распределительных устройств, подстанций, воздушных линий электропередачи, а также в охранных зонах кабельных линий электропередачи; г) размещать свалки; д) производить работы ударными механизмами, сбрасывать тяжести массой свыше 5 тонн, производить сброс и слив едких и коррозионных веществ и горюче-смазочных материалов (в охранных зонах подземных кабельных линий электропередачи); е) складировать или размещать хранилища любых, в том числе горюче-смазочных, материалов; ж) размещать детские и спортивные площадки, стадионы, рынки, торговые точки, полевые станы, загоны для скота, гаражи и стоянки всех видов машин и механизмов, проводить любые мероприятия, связанные с большим скоплением людей, не занятых выполнением разрешенных в установленном порядке работ (в охранных зонах воздушных линий электропередачи); з) использовать (запускать) любые летательные аппараты, в том числе воздушных змеев, спортивные модели летательных аппаратов (в охранных зонах воздушных линий электропередачи); и) бросать якоря с судов и осуществлять их проход с отданными якорями, цепями, лотами, волокушами и тралами (в охранных зонах подводных кабельных линий электропередачи); к) осуществлять проход судов с поднятыми стрелами кранов и других механизмов (в охранных зонах воздушных линий



ДОКУМЕНТ ПОДПИСАН
ЭЛЕКТРОННОЙ ПОДПИСЬЮ

Сертификат: 009F0BDC181A023B64597F1E2579BEFB50

Владелец: ФЕДЕРАЛЬНАЯ СЛУЖБА ГОСУДАРСТВЕННОЙ

РЕГИСТРАЦИИ, КАДАСТРА И КАРТОГРАФИИ

Действителен: с 02.08.2024 по 26.10.2025

полное наименование должности

инициалы, фамилия

Земельный участок			
вид объекта недвижимости			
Лист № 11 раздела 4.1	Всего листов раздела 4.1: 16	Всего разделов: 8	Всего листов выписки: 87

22.10.2024г. № КУВИ-001/2024-259285874

Кадастровый номер:

29:22:000000:7858

		<p>электропередачи). Ограничения использования объектов недвижимости предусмотрены "Правилами установления охранных зон объектов электросетевого хозяйства и особых условий использования земельных участков, расположенных в границах таких зон", утвержденными Постановлением Правительства Российской Федерации от 24.02.2009 г. № 160.; Реестровый номер границы: 29:22-6.1090; Вид объекта реестра границ: Зона с особыми условиями использования территории; Вид зоны по документу: Зона с особыми условиями использования территории ВК ПС5-ТП381; ВК ТП384-до муфты к ПС5; ВК ТП382-ТП383; ВК ТП381-ТП382; ВК ПС5-ПП17; Тип зоны: Охранная зона инженерных коммуникаций</p>
29:22:000000:7858/13	116	<p>вид ограничения (обременения): ограничения прав на земельный участок, предусмотренные статьей 56 Земельного кодекса Российской Федерации; Срок действия: не установлен; реквизиты документа-основания: постановление "О порядке установления охранных зон объектов электросетевого хозяйства и особых условий использования земельных участков, расположенных в границах таких зон" от 24.02.2009 № 160 выдан: Правительство Российской Федерации ; Содержание ограничения (обременения): Запрещается осуществлять любые действия, которые могут нарушить безопасную работу объектов электросетевого хозяйства, в том числе привести к их повреждению или уничтожению, и (или) повлечь причинение вреда жизни, здоровью граждан и имуществу физических или юридических лиц, а также повлечь нанесение экологического ущерба и возникновение пожаров, в том числе: а) набрасывать на провода и опоры воздушных линий электропередачи посторонние предметы, а также подниматься на опоры воздушных линий электропередачи; б) размещать любые объекты и предметы (материалы) в пределах созданных в соответствии с требованиями нормативно-технических документов проходов и подъездов для доступа к объектам электросетевого хозяйства, а также проводить любые работы и возводить сооружения, которые могут препятствовать доступу к объектам электросетевого хозяйства, без создания необходимых для такого доступа проходов и подъездов; в) находиться в пределах огороженной территории и помещениях распределительных устройств и подстанций, открывать двери и люки распределительных устройств и подстанций, производить переключения и подключения в электрических сетях (указанное требование не распространяется на работников, занятых выполнением разрешенных в установленном порядке работ), разводить огонь в пределах охранных зон вводных и распределительных устройств, подстанций, воздушных линий электропередачи, а также в охранных зонах кабельных линий электропередачи; г) размещать свалки; д) производить работы ударными механизмами, сбрасывать тяжести массой свыше 5 тонн, производить сброс и слив едких и коррозионных веществ и горюче-смазочных материалов (в охранных зонах подземных кабельных линий электропередачи); е) складировать или размещать хранилища любых, в том числе горюче-смазочных, материалов; ж) размещать детские и спортивные площадки, стадионы, рынки, торговые точки, полевые станы, загоны для скота, гаражи и стоянки всех видов машин и механизмов, проводить любые мероприятия, связанные с большим скоплением людей, не занятых выполнением разрешенных в установленном порядке работ (в охранных зонах воздушных линий электропередачи); з) использовать (запускать) любые летательные аппараты, в том числе воздушных змеев, спортивные модели летательных</p>



ДОКУМЕНТ ПОДПИСАН
ЭЛЕКТРОННОЙ ПОДПИСЬЮ

Сертификат: 009F0BDC181A023B64597F1E2579BEFB50

Владелец: ФЕДЕРАЛЬНАЯ СЛУЖБА ГОСУДАРСТВЕННОЙ

РЕГИСТРАЦИИ, КАДАСТРА И КАРТОГРАФИИ

Действителен: с 02.08.2024 по 26.10.2025

полное наименование должности

инициалы, фамилия

Земельный участок			
вид объекта недвижимости			
Лист № 12 раздела 4.1	Всего листов раздела 4.1: 16	Всего разделов: 8	Всего листов выписки: 87
22.10.2024г. № КУВИ-001/2024-259285874			
Кадастровый номер:		29:22:000000:7858	
		аппаратов (в охранных зонах воздушных линий электропередачи); и) бросать якоря с судов и осуществлять их проход с отданными якорями, цепями, лотами, волокушами и тралами (в охранных зонах подводных кабельных линий электропередачи); к) осуществлять проход судов с поднятыми стрелами кранов и других механизмов (в охранных зонах воздушных линий электропередачи). Ограничения использования объектов недвижимости предусмотрены "Правилами установления охранных зон объектов электросетевого хозяйства и особых условий использования земельных участков, расположенных в границах таких зон", утвержденными Постановлением Правительства Российской Федерации от 24.02.2009 г. № 160.; Реестровый номер границы: 29:22-6.1093; Вид объекта реестра границ: Зона с особыми условиями использования территории; Вид зоны по документу: Зона с особыми условиями использования территории ВК ТП317-ТП377; ВК ПС5 -ТП317; Тип зоны: Охранная зона инженерных коммуникаций	
29:22:000000:7858/14	512	вид ограничения (обременения): ограничения прав на земельный участок, предусмотренные статьей 56 Земельного кодекса Российской Федерации; Срок действия: не установлен; реквизиты документа-основания: распоряжение "Об установлении публичного сервитута в интересах ООО "Газпром межрегионгаз" на земельные участки, расположенные в границах полосы отвода автомобильной дороги общего пользования федерального значения М-8 "Холмогоры" Москва-Ярославль-Вологда-Архангельск, в целях прокладки и эксплуатации инженерных коммуникаций" от 15.09.2021 № 3243-р выдан: Федеральное дорожное агентство (Росавтодор); Содержание ограничения (обременения): Публичный сервитут на срок 10 (десять) лет в интересах Общества с ограниченной ответственностью «Газпром межрегионгаз» (место нахождения: 197110, Российская Федерация, г. Санкт-Петербург, набережная Адмирала Лазарева, дом 24, литер А, ИНН/КПП 5003021311/997650001, ОГРН: 1025000653930, дата присвоения ОГРН: 18.10.2002, адрес электронной почты info@arhgpg.ru) на земельные участки с кадастровыми номерами 29:22:000000:7858, 29:22:000000:7802, 29:22:000000:8748 в целях прокладки и эксплуатации инженерных коммуникаций; Реестровый номер границы: 29:22-6.1438; Вид объекта реестра границ: Зона с особыми условиями использования территории; Вид зоны по документу: Публичный сервитут; Тип зоны: Зона публичного сервитута	
29:22:000000:7858/15	490	вид ограничения (обременения): ограничения прав на земельный участок, предусмотренные статьей 56 Земельного кодекса Российской Федерации; Срок действия: не установлен; реквизиты документа-основания: постановление "О внесении изменений в постановление Администрации городского округа "Город Архангельск" от 13 сентября 2021 года №1855 от 18.11.2021 № 2332 выдан: Администрация городского округа "Город Архангельск"; постановление "Об установлении публичного сервитута" от 13.09.2021 № 1855 выдан: Администрация городского округа "Город Архангельск"; Содержание ограничения (обременения): Публичный сервитут в целях размещения объекта электросетевого хозяйства "ВЛ-6 ТП68 В 135 КВ Опоры 47". Срок действия публичного сервитута - 49 лет. Лицо в пользу которого устанавливается публичный сервитут: Публичное акционерное общество "РОССЕТИ СЕВЕРО-ЗАПАД", ИНН 7802312751, ОГРН 1047855175785, почтовый адрес: 196247, город Санкт-Петербург, площадь Конституции, дом 3, литер А, помещение 16Н, адрес электронной почты: post@mrsksevzap.ru.; Реестровый номер	



ДОКУМЕНТ ПОДПИСАН
ЭЛЕКТРОННОЙ ПОДПИСЬЮ

Сертификат: 009F0BDC181A023B64597F1E2579BEFB50

Владелец: ФЕДЕРАЛЬНАЯ СЛУЖБА ГОСУДАРСТВЕННОЙ
РЕГИСТРАЦИИ, КАДАСТРА И КАРТОГРАФИИ
Действителен: с 02.08.2024 по 26.10.2025

полное наименование должности

инициалы, фамилия

Земельный участок			
вид объекта недвижимости			
Лист № 13 раздела 4.1	Всего листов раздела 4.1: 16	Всего разделов: 8	Всего листов выписки: 87

22.10.2024г. № КУВИ-001/2024-259285874

Кадастровый номер: 29:22:000000:7858

		границы: 29:22-6.1441; Вид объекта реестра границ: Зона с особыми условиями использования территории; Вид зоны по документу: Публичный сервитут объекта электросетевого хозяйства "ВЛ-6 ТП68 В 135 КВ Опоры 47"; Тип зоны: Зона публичного сервитута
29:22:000000:7858/17	405	<p>вид ограничения (обременения): ограничения прав на земельный участок, предусмотренные статьей 56 Земельного кодекса Российской Федерации; Срок действия: не установлен; реквизиты документа-основания: приказ "О Типовых правилах охраны коммунальных тепловых сетей" от 17.08.1992 № 197 выдан: Министерство архитектуры, строительства и жилищно-коммунального хозяйства Российской Федерации; Содержание ограничения (обременения): Содержание ограничений: Ограничения использования объектов недвижимости предусмотрены Приказом МИНИСТЕРСТВО АРХИТЕКТУРЫ, СТРОИТЕЛЬСТВА И ЖИЛИЩНО-КОММУНАЛЬНОГО ХОЗЯЙСТВА РОССИЙСКОЙ ФЕДЕРАЦИИ от 17 августа 1992 г. N 197 "О ТИПОВЫХ ПРАВИЛАХ ОХРАНЫ КОММУНАЛЬНЫХ ТЕПЛОВЫХ СЕТЕЙ". п.ктами 5-6. п.5.В пределах охранных зон тепловых сетей не допускается производить действия, которые могут повлечь нарушения в нормальной работе тепловых сетей, их повреждение, несчастные случаи, или препятствующие ремонту: размещать автозаправочные станции, хранилища горюче-смазочных материалов, складировать агрессивные химические материалы; загромождать подходы и подъезды к объектам и сооружениям тепловых сетей, складировать тяжелые и громоздкие материалы, возводить временные строения и заборы; устраивать спортивные и игровые площадки, неорганизованные рынки, остановочные пункты общественного транспорта, стоянки всех видов машин и механизмов, гаражи, огороды и т.п.; устраивать всякого рода свалки, разжигать костры, сжигать бытовой мусор или промышленные отходы; производить работы ударными механизмами, производить сброс и слив едких и коррозионно-активных веществ и горюче-смазочных материалов; проникать в помещения павильонов, центральных и индивидуальных тепловых пунктов посторонним лицам; открывать, снимать, засыпать люки камер тепловых сетей; сбрасывать в камеры мусор, отходы, снег и т.д.; снимать покровный металлический слой тепловой изоляции; разрушать тепловую изоляцию; ходить по трубопроводам надземной прокладки (переход через трубы разрешается только по специальным переходным мостикам); занимать подвалы зданий, особенно имеющих опасность затопления, в которых проложены тепловые сети или оборудованы тепловые вводы под мастерские, склады, для иных целей; тепловые вводы в здания должны быть загерметизированы. п.6.В пределах территории охранных зон тепловых сетей без письменного согласия предприятий и организаций, в ведении которых находятся эти сети, запрещается: производить строительство, капитальный ремонт, реконструкцию или снос любых зданий и сооружений; производить земляные работы, планировку грунта, посадку деревьев и кустарников, устраивать монументальные клумбы; производить погрузочно-разгрузочные работы, а также работы, связанные с разбиванием грунта и дорожных покрытий; сооружать проезды и переходы через трубопроводы тепловых сетей. Зона установлена бессрочно. ; Реестровый номер границы: 29:00-6.376; Вид объекта реестра границ: Зона с особыми условиями использования территории; Вид зоны по</p>



ДОКУМЕНТ ПОДПИСАН
ЭЛЕКТРОННОЙ ПОДПИСЬЮ

Сертификат: 009F0BDC181A023B64597F1E2579BEFB50

Владелец: ФЕДЕРАЛЬНАЯ СЛУЖБА ГОСУДАРСТВЕННОЙ

РЕГИСТРАЦИИ, КАДАСТРА И КАРТОГРАФИИ

Действителен: с 02.08.2024 по 26.10.2025

полное наименование должности

инициалы, фамилия

Земельный участок			
вид объекта недвижимости			
Лист № 14 раздела 4.1	Всего листов раздела 4.1: 16	Всего разделов: 8	Всего листов выписки: 87
22.10.2024г. № КУВИ-001/2024-259285874			
Кадастровый номер:		29:22:000000:7858	
		документу: Зона с особыми условиями использования территории "Охранная зона объекта "тепловые трассы г. Архангельска "ОАО" Архэнерго""; Тип зоны: Охранная зона инженерных коммуникаций	
29:22:000000:7858/18	205	вид ограничения (обременения): ограничения прав на земельный участок, предусмотренные статьей 56 Земельного кодекса Российской Федерации; Срок действия: не установлен; реквизиты документа-основания: постановление "Об утверждении границ охранных зон газораспределительных сетей, принадлежащих обществу с ограниченной ответственностью "Газпром межрегионгаз" от 31.01.2023 № 83-пп выдан: Правительство Архангельской области; Содержание ограничения (обременения): Срок действия зоны с особыми условиями использования - бессрочно. Отнесена к зонам с особыми условиями использования территории - охранным зонам газораспределительных сетей. Режим использования установлен пунктами 3, 14-16 Правил охраны газораспределительных сетей, утвержденных постановлением Правительства РФ от 20 ноября 2000 г. №878 «Об утверждении Правил охраны газораспределительных сетей». На земельные участки, входящие в охранные зоны газораспределительных сетей, в целях предупреждения их повреждения или нарушения условий их нормальной эксплуатации налагаются следующие ограничения (обременения), которыми запрещается: а) строить объекты жилищно-гражданского и производственного назначения; б) сносить и реконструировать мосты, коллекторы, автомобильные и железные дороги с расположенными на них газораспределительными сетями без предварительного выноса этих газопроводов по согласованию с эксплуатационными организациями; в) разрушать берегоукрепительные сооружения, водопропускные устройства, земляные и иные сооружения, предохраняющие газораспределительные сети от разрушений; г) перемещать, повреждать, засыпать и уничтожать опознавательные знаки, контрольно-измерительные пункты и другие устройства газораспределительных сетей; д) устраивать свалки и склады, разливать растворы кислот, солей, щелочей и других химически активных веществ; е) огораживать и перегораживать охранные зоны, препятствовать доступу персонала эксплуатационных организаций к газораспределительным сетям, проведению обслуживания и устранению повреждений газораспределительных сетей; ж) разводить огонь и размещать источники огня; з) рыть погреба, копать и обрабатывать почву сельскохозяйственными и мелиоративными орудиями и механизмами на глубину более 0,3 метра; и) открывать калитки и двери газорегуляторных пунктов, станций катодной и дренажной защиты, люки подземных колодцев, включать или отключать электроснабжение средств связи, освещения и систем телемеханики; к) набрасывать, приставлять и привязывать к опорам и надземным газопроводам, ограждениям и зданиям газораспределительных сетей посторонние предметы, лестницы, влезать на них; л) самовольно подключаться к газораспределительным сетям.; Реестровый номер границы: 29:22-6.1628; Вид объекта реестра границ: Зона с особыми условиями использования территории; Вид зоны по документу: Охранная зона объекта: Газопровод межпоселковый от пос. Силикатный до ГТРП г. Архангельска Архангельской области; Тип зоны: Охранная зона инженерных коммуникаций	
29:22:000000:7858/19	8799	вид ограничения (обременения): ограничения прав на земельный участок, предусмотренные статьей 56 Земельного кодекса Российской Федерации; Срок действия: не установлен; реквизиты документа-основания: постановление "Об утверждении	



ДОКУМЕНТ ПОДПИСАН
ЭЛЕКТРОННОЙ ПОДПИСЬЮ

Сертификат: 009F0BDC181A023B64597F1E2579BEFB50

Владелец: ФЕДЕРАЛЬНАЯ СЛУЖБА ГОСУДАРСТВЕННОЙ
РЕГИСТРАЦИИ, КАДАСТРА И КАРТОГРАФИИ
Действителен: с 02.08.2024 по 26.10.2025

полное наименование должности

инициалы, фамилия

Земельный участок			
вид объекта недвижимости			
Лист № 15 раздела 4.1	Всего листов раздела 4.1: 16	Всего разделов: 8	Всего листов выписки: 87

22.10.2024г. № КУВИ-001/2024-259285874

Кадастровый номер:

29:22:000000:7858

		<p>границ водоохранных зон и прибрежных защитных полос рек Северная Двина, Ваганиха, Ижма, Повракулка, Долгая Щель, Гнилуха, Юрас в границах поселений городского округа Архангельской области "Город Архангельск" от 13.04.2020 № 18п выдан: Министерство природных ресурсов и лесопромышленного комплекса Архангельской области; Содержание ограничения (обременения): В соответствии со ст.65 Водного кодекса Российской Федерации от 03.06.2006 N 74-ФЗ в границах водоохранных зон запрещаются: 1)использование сточных вод в целях регулирования плодородия почв; 2)размещение кладбищ, скотомогильников, объектов размещения отходов производства и потребления, химических, взрывчатых, токсичных, отравляющих и ядовитых веществ, пунктов захоронения радиоактивных отходов; 3)осуществление авиационных мер по борьбе с вредными организмами; 4)движение и стоянка транспортных средств (кроме специальных транспортных средств), за исключением их движения по дорогам и стоянки на дорогах и в специально оборудованных местах, имеющих твердое покрытие; 5) размещение автозаправочных станций, складов горюче-смазочных материалов (за исключением случаев, если автозаправочные станции, склады горюче-смазочных материалов размещены на территориях портов, судостроительных и судоремонтных организаций, инфраструктуры внутренних водных путей при условии соблюдения требований законодательства в области охраны окружающей среды и Водного Кодекса), станций технического обслуживания, используемых для технического осмотра и ремонта транспортных средств, осуществление мойки транспортных средств; 6) размещение специализированных хранилищ пестицидов и агрохимикатов, применение пестицидов и агрохимикатов; 7) сброс сточных, в том числе дренажных, вод; 8) разведка и добыча общераспространенных полезных ископаемых (за исключением случаев, если разведка и добыча общераспространенных полезных ископаемых осуществляются пользователями недр, осуществляющими разведку и добычу иных видов полезных ископаемых, в границах предоставленных им в соответствии с законодательством Российской Федерации о недрах горных отводов и (или) геологических отводов на основании утвержденного технического проекта в соответствии со статьей 19.1 Закона Российской Федерации от 21 февраля 1992 года N 2395-1 "О недрах"). ЗОУИТ установлена бессрочно.; Реестровый номер границы: 29:22-6.1658; Вид объекта реестра границ: Зона с особыми условиями использования территории; Вид зоны по документу: Зона с особыми условиями использования территории "Водоохранная зона р. Северная Двина в границах населенного пункта г. Архангельск; Тип зоны: Водоохранная зона</p>
29:22:000000:7858/20	8799	<p>вид ограничения (обременения): ограничения прав на земельный участок, предусмотренные статьей 56 Земельного кодекса Российской Федерации; Срок действия: не установлен; реквизиты документа-основания: постановление "Об утверждении границ водоохранных зон и прибрежных защитных полос рек Северная Двина, Ваганиха, Ижма, Повракулка, Долгая Щель, Гнилуха, Юрас в границах поселений городского округа Архангельской области "Город Архангельск" от 13.04.2020 № 18п выдан: Министерство природных ресурсов и лесопромышленного комплекса Архангельской области; Содержание ограничения (обременения): В соответствии со ст.65 Водного кодекса Российской Федерации от 03.06.2006 N 74-ФЗ в границах прибрежных защитных полос запрещаются: 1)использование сточных вод в целях регулирования плодородия почв; 2)размещение</p>



ДОКУМЕНТ ПОДПИСАН
ЭЛЕКТРОННОЙ ПОДПИСЬЮ

Сертификат: 009F0BDC181A023B64597F1E2579BEFB50

Владелец: ФЕДЕРАЛЬНАЯ СЛУЖБА ГОСУДАРСТВЕННОЙ

РЕГИСТРАЦИИ, КАДАСТРА И КАРТОГРАФИИ

Действителен: с 02.08.2024 по 26.10.2025

полное наименование должности

инициалы, фамилия

Земельный участок			
вид объекта недвижимости			
Лист № 16 раздела 4.1	Всего листов раздела 4.1: 16	Всего разделов: 8	Всего листов выписки: 87
22.10.2024г. № КУВИ-001/2024-259285874			
Кадастровый номер:		29:22:000000:7858	
		<p>кладбищ, скотомогильников, объектов размещения отходов производства и потребления, химических, взрывчатых, токсичных, отравляющих и ядовитых веществ, пунктов захоронения радиоактивных отходов; 3) осуществление авиационных мер по борьбе с вредными организмами; 4) движение и стоянка транспортных средств (кроме специальных транспортных средств), за исключением их движения по дорогам и стоянки на дорогах и в специально оборудованных местах, имеющих твердое покрытие; 5) размещение автозаправочных станций, складов горюче-смазочных материалов (за исключением случаев, если автозаправочные станции, склады горюче-смазочных материалов размещены на территориях портов, судостроительных и судоремонтных организаций, инфраструктуры внутренних водных путей при условии соблюдения требований законодательства в области охраны окружающей среды и Водного Кодекса), станций технического обслуживания, используемых для технического осмотра и ремонта транспортных средств, осуществление мойки транспортных средств; 6) размещение специализированных хранилищ пестицидов и агрохимикатов, применение пестицидов и агрохимикатов; 7) сброс сточных, в том числе дренажных, вод; 8) разведка и добыча общераспространенных полезных ископаемых (за исключением случаев, если разведка и добыча общераспространенных полезных ископаемых осуществляются пользователями недр, осуществляющими разведку и добычу иных видов полезных ископаемых, в границах предоставленных им в соответствии с законодательством Российской Федерации о недрах горных отводов и (или) геологических отводов на основании утвержденного технического проекта в соответствии со статьей 19.1 Закона Российской Федерации от 21 февраля 1992 года N 2395-1 "О недрах"). 9) распашка земель; 10) размещение отвалов размываемых грунтов; 11) выпас сельскохозяйственных животных и организация для них летних лагерей, ванн. ЗОУИТ установлена бессрочно.; Реестровый номер границы: 29:22-6.1661; Вид объекта реестра границ: Зона с особыми условиями использования территории; Вид зоны по документу: Зона с особыми условиями использования территории "Прибрежная защитная полоса прот. Соломбалка р. Северная Двина в границах населенного пункта г. Архангельск; Тип зоны: Прибрежная защитная полоса</p>	
29:22:000000:7858/21	292	<p>вид ограничения (обременения): публичный сервитут; Срок действия: не установлен; реквизиты документа-основания: постановление "Об установлении публичного сервитута" от 13.05.2024 № 780 выдан: Администрация городского округа "Город Архангельск"; Содержание ограничения (обременения): ; Реестровый номер границы: 29:22:000000-17.7; Вид объекта реестра границ: Публичный сервитут</p>	

	ДОКУМЕНТ ПОДПИСАН ЭЛЕКТРОННОЙ ПОДПИСЬЮ	
Сертификат: 009F0BDC181A023B64597F1E2579BEFB50	Владелец: ФЕДЕРАЛЬНАЯ СЛУЖБА ГОСУДАРСТВЕННОЙ РЕГИСТРАЦИИ, КАДАСТРА И КАРТОГРАФИИ	инициалы, фамилия
Действителен: с 02.08.2024 по 26.10.2025		
полное наименование должности		

Выписка из Единого государственного реестра недвижимости об объекте недвижимости

Сведения о частях земельного участка

Земельный участок			
вид объекта недвижимости			
Лист № 1 раздела 4.2	Всего листов раздела 4.2: 31	Всего разделов: 8	Всего листов выписки: 87
22.10.2024г. № КУВИ-001/2024-259285874			
Кадастровый номер:		29:22:000000:7858	

Сведения о характерных точках границы части (частей) земельного участка				
Учетный номер части: 29:22:000000:7858/1				
Система координат МСК-29 зона 2				
Номер точки	Координаты, м		Описание закрепления на местности	Средняя квадратичная погрешность определения координат характерных точек границ земельного участка, м
	X	Y		
1	2	3	4	5
1	649291.77	2527046.09	-	0.1
2	649287.87	2527042.49	-	-
3	649241.13	2527068.63	-	-
4	649256.97	2527083.26	-	0.1
5	649264.09	2527090.04	-	0.1
6	649271.35	2527096.93	-	0.1
7	649271.7	2527097.26	-	-
8	649318.57	2527070.77	-	-
9	649308.08	2527061.1	-	0.1
10	649300.72	2527054.32	-	0.1
1	649291.77	2527046.09	-	0.1



ДОКУМЕНТ ПОДПИСАН
ЭЛЕКТРОННОЙ ПОДПИСЬЮ

Сертификат: 009F0BDC181A023B64597F1E2579BEFB50

Владелец: ФЕДЕРАЛЬНАЯ СЛУЖБА ГОСУДАРСТВЕННОЙ

РЕГИСТРАЦИИ, КАДАСТРА И КАРТОГРАФИИ

Действителен: с 02.08.2024 по 26.10.2025

полное наименование должности

инициалы, фамилия

Земельный участок

вид объекта недвижимости

Лист № 2 раздела 4.2

Всего листов раздела 4.2: 31

Всего разделов: 8

Всего листов выписки: 87

22.10.2024г. № КУВИ-001/2024-259285874

Кадастровый номер:

29:22:000000:7858

Сведения о характерных точках границы части (частей) земельного участка

Учетный номер части: 29:22:000000:7858/2

Система координат МСК-29 зона 2

Номер точки	Координаты, м		Описание закрепления на местности	Средняя квадратичная погрешность определения координат характерных точек границ земельного участка, м
	X	Y		
1	2	3	4	5
1	649239.67	2527046.32	-	0.1
2	649225.16	2527031.41	-	0.1
3	649212.96	2527042.56	-	-
4	649223.84	2527052.63	-	0.1
5	649239.4	2527067.03	-	0.1
6	649250.61	2527077.39	-	-
7	649260.65	2527067.87	-	0.1
8	649243.16	2527050.02	-	0.1
1	649239.67	2527046.32	-	0.1



ДОКУМЕНТ ПОДПИСАН
ЭЛЕКТРОННОЙ ПОДПИСЬЮ

Сертификат: 009F0BDC181A023B64597F1E2579BEFB50

Владелец: ФЕДЕРАЛЬНАЯ СЛУЖБА ГОСУДАРСТВЕННОЙ

РЕГИСТРАЦИИ, КАДАСТРА И КАРТОГРАФИИ

Действителен: с 02.08.2024 по 26.10.2025

полное наименование должности

инициалы, фамилия

Земельный участок

вид объекта недвижимости

Лист № 3 раздела 4.2

Всего листов раздела 4.2: 31

Всего разделов: 8

Всего листов выписки: 87

22.10.2024г. № КУВИ-001/2024-259285874

Кадастровый номер:

29:22:000000:7858

Сведения о характерных точках границы части (частей) земельного участка

Учетный номер части: 29:22:000000:7858/3

Система координат МСК-29 зона 2

Номер точки	Координаты, м		Описание закрепления на местности	Средняя квадратичная погрешность определения координат характерных точек границ земельного участка, м
	X	Y		
1	2	3	4	5
1	648564.92	2526401.77	-	-
2	648546.18	2526418.83	-	-
3	648564.26	2526430.4	-	0.1
4	648564.45	2526430.61	-	-
5	648579.96	2526416.48	-	-
6	648571.41	2526407.77	-	0.1
7	648568.62	2526404.67	-	0.1
1	648564.92	2526401.77	-	-



ДОКУМЕНТ ПОДПИСАН
ЭЛЕКТРОННОЙ ПОДПИСЬЮ

Сертификат: 009F0BDC181A023B64597F1E2579BEFB50

Владелец: ФЕДЕРАЛЬНАЯ СЛУЖБА ГОСУДАРСТВЕННОЙ

РЕГИСТРАЦИИ, КАДАСТРА И КАРТОГРАФИИ

Действителен: с 02.08.2024 по 26.10.2025

полное наименование должности

инициалы, фамилия

Земельный участок

вид объекта недвижимости

Лист № 4 раздела 4.2

Всего листов раздела 4.2: 31

Всего разделов: 8

Всего листов выписки: 87

22.10.2024г. № КУВИ-001/2024-259285874

Кадастровый номер:

29:22:000000:7858

Сведения о характерных точках границы части (частей) земельного участка

Учетный номер части: 29:22:000000:7858/4

Система координат

Номер точки	Координаты, м		Описание закрепления на местности	Средняя квадратичная погрешность определения координат характерных точек границ земельного участка, м
	X	Y		
1	2	3	4	5
1	648203.46	2526139.25	-	-
2	648199.97	2526136.13	-	-
3	648204.04	2526131.45	-	-
4	648193.95	2526123.01	-	-
5	648207.32	2526107.08	-	-
6	648217.25	2526115.38	-	-
7	648221.34	2526110.42	-	-
8	648226.24	2526114.5	-	-
9	648214.19	2526131.21	-	-
1	648203.46	2526139.25	-	-



ДОКУМЕНТ ПОДПИСАН
ЭЛЕКТРОННОЙ ПОДПИСЬЮ

Сертификат: 009F0BDC181A023B64597F1E2579BEFB50

Владелец: ФЕДЕРАЛЬНАЯ СЛУЖБА ГОСУДАРСТВЕННОЙ

РЕГИСТРАЦИИ, КАДАСТРА И КАРТОГРАФИИ

Действителен: с 02.08.2024 по 26.10.2025

полное наименование должности

инициалы, фамилия

Земельный участок

вид объекта недвижимости

Лист № 5 раздела 4.2

Всего листов раздела 4.2: 31

Всего разделов: 8

Всего листов выписки: 87

22.10.2024г. № КУВИ-001/2024-259285874

Кадастровый номер:

29:22:000000:7858

Сведения о характерных точках границы части (частей) земельного участка

Учетный номер части: 29:22:000000:7858/5

Система координат

Номер точки	Координаты, м		Описание закрепления на местности	Средняя квадратичная погрешность определения координат характерных точек границ земельного участка, м
	X	Y		
1	2	3	4	5
1	648230.95	2526118.42	-	-
2	648226.83	2526123.57	-	-
3	648328.14	2526208.23	-	-
4	648330.62	2526205.24	-	-
5	648345.08	2526217.12	-	-
6	648458.81	2526311.7	-	-
7	648466.15	2526315.99	-	-
8	648473.22	2526317.63	-	-
9	648481.91	2526316.37	-	-
10	648489.52	2526311.43	-	-
11	648494.17	2526305.84	-	-
12	648497.34	2526296.94	-	-
13	648495.66	2526288.39	-	-
14	648490.48	2526280.23	-	-
15	648443.26	2526240.12	-	-
16	648377.67	2526184.66	-	-
17	648363.93	2526173.04	-	-
18	648359.91	2526169.66	-	-
19	648358.43	2526168.39	-	-
20	648342.63	2526156.38	-	-
21	648335.07	2526152.63	-	-
22	648328.3	2526150.25	-	-
23	648320.79	2526149.49	-	-
24	648315.75	2526151.64	-	-



ДОКУМЕНТ ПОДПИСАН
ЭЛЕКТРОННОЙ ПОДПИСЬЮ

Сертификат: 009F0BDC181A023B64597F1E2579BEFB50

Владелец: ФЕДЕРАЛЬНАЯ СЛУЖБА ГОСУДАРСТВЕННОЙ

РЕГИСТРАЦИИ, КАДАСТРА И КАРТОГРАФИИ

Действителен: с 02.08.2024 по 26.10.2025

полное наименование должности

инициалы, фамилия

Земельный участок

вид объекта недвижимости

Лист № 6 раздела 4.2

Всего листов раздела 4.2: 31

Всего разделов: 8

Всего листов выписки: 87

22.10.2024г. № КУВИ-001/2024-259285874

Кадастровый номер:

29:22:000000:7858

1	2	3	4	5
25	648311.8	2526153.8	-	-
26	648306.83	2526154.92	-	-
27	648329.15	2526095.7	-	-
28	648331.32	2526100.74	-	-
29	648331.58	2526105.04	-	-
30	648335.29	2526113.26	-	-
31	648340.18	2526120.12	-	-
32	648344.02	2526124.31	-	-
33	648348.37	2526127.7	-	-
34	648384.38	2526156.29	-	-
35	648407.58	2526182.84	-	-
36	648506.06	2526266.27	-	-
37	648510.87	2526271.55	-	-
38	648514.55	2526280.5	-	-
39	648538.34	2526373.66	-	-
40	648541.57	2526380.82	-	-
41	648544.79	2526384.82	-	-
42	648554.5	2526393.62	-	-
43	648568.62	2526404.67	-	-
44	648571.41	2526407.77	-	-
45	648590.96	2526427.69	-	-
46	648593.53	2526431.45	-	-
47	648624.88	2526457.82	-	-
48	648625.2	2526458.19	-	-
49	648629.06	2526461.53	-	-
50	648632.43	2526505.58	-	-
51	648632.34	2526505.5	-	-
52	648631.53	2526504.77	-	-
53	648564.26	2526430.4	-	-



ДОКУМЕНТ ПОДПИСАН
ЭЛЕКТРОННОЙ ПОДПИСЬЮ

Сертификат: 009F0BDC181A023B64597F1E2579BEFB50

Владелец: ФЕДЕРАЛЬНАЯ СЛУЖБА ГОСУДАРСТВЕННОЙ

РЕГИСТРАЦИИ, КАДАСТРА И КАРТОГРАФИИ

Действителен: с 02.08.2024 по 26.10.2025

полное наименование должности

инициалы, фамилия

Земельный участок

вид объекта недвижимости

Лист № 7 раздела 4.2

Всего листов раздела 4.2: 31

Всего разделов: 8

Всего листов выписки: 87

22.10.2024г. № КУВИ-001/2024-259285874

Кадастровый номер:

29:22:000000:7858

1	2	3	4	5
54	648519.78	2526401.94	-	-
55	648434.7	2526395.38	-	-
56	648416.07	2526393.94	-	-
57	648408.67	2526392.44	-	-
58	648401.62	2526387.76	-	-
59	648261.03	2526270.23	-	-
60	648273.06	2526238.43	-	-
61	648275.79	2526246.87	-	-
62	648277.08	2526251.78	-	-
63	648279.68	2526257.1	-	-
64	648283.95	2526262.23	-	-
65	648284.91	2526263.04	-	-
66	648323.12	2526295.92	-	-
67	648357.82	2526325.03	-	-
68	648411.83	2526370.34	-	-
69	648417.03	2526373.53	-	-
70	648424.41	2526375.13	-	-
71	648433.74	2526374.15	-	-
72	648440.51	2526370.06	-	-
73	648445.48	2526364.65	-	-
74	648448.28	2526359.02	-	-
75	648449.47	2526351.83	-	-
76	648448.49	2526345.31	-	-
77	648445.23	2526338.83	-	-
78	648440.26	2526334.45	-	-
79	648326.4	2526238.87	-	-
80	648312.21	2526226.8	-	-
81	648314.75	2526223.87	-	-
82	648213.7	2526139.42	-	-



ДОКУМЕНТ ПОДПИСАН
ЭЛЕКТРОННОЙ ПОДПИСЬЮ

Сертификат: 009F0BDC181A023B64597F1E2579BEFB50

Владелец: ФЕДЕРАЛЬНАЯ СЛУЖБА ГОСУДАРСТВЕННОЙ

РЕГИСТРАЦИИ, КАДАСТРА И КАРТОГРАФИИ

Действителен: с 02.08.2024 по 26.10.2025

полное наименование должности

инициалы, фамилия

Земельный участок				
вид объекта недвижимости				
Лист № 8 раздела 4.2		Всего листов раздела 4.2: 31		Всего разделов: 8
22.10.2024г. № КУВИ-001/2024-259285874				
Кадастровый номер:			29:22:000000:7858	
1	2	3	4	5
83	648209.24	2526144.41	-	-
84	648203.46	2526139.25	-	-
85	648214.19	2526131.21	-	-
86	648226.24	2526114.5	-	-
1	648230.95	2526118.42	-	-



ДОКУМЕНТ ПОДПИСАН
ЭЛЕКТРОННОЙ ПОДПИСЬЮ

Сертификат: 009F0BDC181A023B64597F1E2579BEFB50

Владелец: ФЕДЕРАЛЬНАЯ СЛУЖБА ГОСУДАРСТВЕННОЙ

РЕГИСТРАЦИИ, КАДАСТРА И КАРТОГРАФИИ

Действителен: с 02.08.2024 по 26.10.2025

ПОЛНОЕ НАИМЕНОВАНИЕ ДОЛЖНОСТИ

инициалы, фамилия

Земельный участок

вид объекта недвижимости

Лист № 9 раздела 4.2

Всего листов раздела 4.2: 31

Всего разделов: 8

Всего листов выписки: 87

22.10.2024г. № КУВИ-001/2024-259285874

Кадастровый номер:

29:22:000000:7858

Сведения о характерных точках границы части (частей) земельного участка

Учетный номер части: 29:22:000000:7858/6

Система координат

Номер точки	Координаты, м		Описание закрепления на местности	Средняя квадратичная погрешность определения координат характерных точек границ земельного участка, м
	X	Y		
1	2	3	4	5
1	649210.59	2527040.36	-	-
2	649209.12	2527039	-	-
3	649215.68	2527032.32	-	-
4	649216.24	2527031.66	-	-
5	649216.25	2527031.42	-	-
6	649209.08	2527025.46	-	-
7	649193.19	2527011.69	-	-
8	649156.47	2526978.27	-	-
9	649087.3	2526913.71	-	-
10	649006.53	2526836.65	-	-
11	648949.69	2526783.45	-	-
12	648904.31	2526741.07	-	-
13	648903.14	2526740.57	-	-
14	648902.38	2526740.69	-	-
15	648901.9	2526741.03	-	-
16	648901.14	2526741.82	-	-
17	648899.68	2526740.44	-	-
18	648900.6	2526739.49	-	-
19	648901.62	2526738.78	-	-
20	648903.4	2526738.5	-	-
21	648905.42	2526739.36	-	-
22	648951.06	2526781.99	-	-
23	649007.91	2526835.19	-	-
24	649088.66	2526912.25	-	-



ДОКУМЕНТ ПОДПИСАН
ЭЛЕКТРОННОЙ ПОДПИСЬЮ

Сертификат: 009F0BDC181A023B64597F1E2579BEFB50

Владелец: ФЕДЕРАЛЬНАЯ СЛУЖБА ГОСУДАРСТВЕННОЙ

РЕГИСТРАЦИИ, КАДАСТРА И КАРТОГРАФИИ

Действителен: с 02.08.2024 по 26.10.2025

полное наименование должности

инициалы, фамилия

Земельный участок

вид объекта недвижимости

Лист № 10 раздела 4.2

Всего листов раздела 4.2: 31

Всего разделов: 8

Всего листов выписки: 87

22.10.2024г. № КУВИ-001/2024-259285874

Кадастровый номер:

29:22:000000:7858

1	2	3	4	5
25	649157.83	2526976.8	-	-
26	649194.52	2527010.2	-	-
27	649210.39	2527023.94	-	-
28	649218.28	2527030.5	-	-
29	649218.21	2527032.42	-	-
30	649217.19	2527033.64	-	-
1	649210.59	2527040.36	-	-



ДОКУМЕНТ ПОДПИСАН
ЭЛЕКТРОННОЙ ПОДПИСЬЮ

Сертификат: 009F0BDC181A023B64597F1E2579BEFB50

Владелец: ФЕДЕРАЛЬНАЯ СЛУЖБА ГОСУДАРСТВЕННОЙ

РЕГИСТРАЦИИ, КАДАСТРА И КАРТОГРАФИИ

Действителен: с 02.08.2024 по 26.10.2025

полное наименование должности

инициалы, фамилия

Земельный участок

вид объекта недвижимости

Лист № 11 раздела 4.2

Всего листов раздела 4.2: 31

Всего разделов: 8

Всего листов выписки: 87

22.10.2024г. № КУВИ-001/2024-259285874

Кадастровый номер:

29:22:000000:7858

Сведения о характерных точках границы части (частей) земельного участка

Учетный номер части: 29:22:000000:7858/7

Система координат

Номер точки	Координаты, м		Описание закрепления на местности	Средняя квадратичная погрешность определения координат характерных точек границ земельного участка, м
	X	Y		
1	2	3	4	5
1	648900.7	2526739.62	-	-
2	648901.65	2526738.94	-	-
3	648903.38	2526738.64	-	-
4	648905.36	2526739.49	-	-
5	648950.96	2526782.11	-	-
6	649007.82	2526835.3	-	-
7	649088.58	2526912.36	-	-
8	649157.74	2526976.91	-	-
9	649194.44	2527010.3	-	-
10	649210.3	2527024.06	-	-
11	649218.12	2527030.56	-	-
12	649218.09	2527032.39	-	-
13	649217.08	2527033.55	-	-
14	649210.48	2527040.27	-	-
15	649209.01	2527038.91	-	-
16	649215.59	2527032.22	-	-
17	649216.1	2527031.61	-	-
18	649216.1	2527031.49	-	-
19	649209.01	2527025.59	-	-
20	649193.11	2527011.8	-	-
21	649156.39	2526978.38	-	-
22	649087.21	2526913.82	-	-
23	649006.45	2526836.76	-	-
24	648949.6	2526783.57	-	-



ДОКУМЕНТ ПОДПИСАН
ЭЛЕКТРОННОЙ ПОДПИСЬЮ

Сертификат: 009F0BDC181A023B64597F1E2579BEFB50

Владелец: ФЕДЕРАЛЬНАЯ СЛУЖБА ГОСУДАРСТВЕННОЙ

РЕГИСТРАЦИИ, КАДАСТРА И КАРТОГРАФИИ

Действителен: с 02.08.2024 по 26.10.2025

полное наименование должности

инициалы, фамилия

Земельный участок

вид объекта недвижимости

Лист № 12 раздела 4.2

Всего листов раздела 4.2: 31

Всего разделов: 8

Всего листов выписки: 87

22.10.2024г. № КУВИ-001/2024-259285874

Кадастровый номер:

29:22:000000:7858

1	2	3	4	5
25	648904.25	2526741.2	-	-
26	648903.13	2526740.72	-	-
27	648902.45	2526740.84	-	-
28	648902.02	2526741.15	-	-
29	648901.26	2526741.93	-	-
30	648899.8	2526740.55	-	-
1	648900.7	2526739.62	-	-



ДОКУМЕНТ ПОДПИСАН
ЭЛЕКТРОННОЙ ПОДПИСЬЮ

Сертификат: 009F0BDC181A023B64597F1E2579BEFB50

Владелец: ФЕДЕРАЛЬНАЯ СЛУЖБА ГОСУДАРСТВЕННОЙ

РЕГИСТРАЦИИ, КАДАСТРА И КАРТОГРАФИИ

Действителен: с 02.08.2024 по 26.10.2025

полное наименование должности

инициалы, фамилия

Земельный участок

вид объекта недвижимости

Лист № 13 раздела 4.2

Всего листов раздела 4.2: 31

Всего разделов: 8

Всего листов выписки: 87

22.10.2024г. № КУВИ-001/2024-259285874

Кадастровый номер:

29:22:000000:7858

Сведения о характерных точках границы части (частей) земельного участка

Учетный номер части: 29:22:000000:7858/8

Система координат

Номер точки	Координаты, м		Описание закрепления на местности	Средняя квадратичная погрешность определения координат характерных точек границ земельного участка, м
	X	Y		
1	2	3	4	5
1	648756.13	2526619.21	-	-
2	648754.53	2526617.74	-	-
3	648755.95	2526616.32	-	-
4	648724.71	2526590.19	-	-
5	648721.48	2526587.38	-	-
6	648632.34	2526505.5	-	-
7	648631.53	2526504.77	-	-
8	648626.02	2526498.68	-	-
9	648635.57	2526507.31	-	-
10	648663.28	2526533.07	-	-
11	648692.2	2526559.82	-	-
12	648716.61	2526581.87	-	-
13	648717.81	2526581.58	-	-
14	648721.36	2526569.46	-	-
15	648735.54	2526552.84	-	-
16	648737.4	2526554.43	-	-
17	648723.58	2526570.65	-	-
18	648720.03	2526582.78	-	-
19	648720.09	2526583.33	-	-
20	648726.09	2526588.56	-	-
21	648758.02	2526615.26	-	-
22	648758.55	2526615.74	-	-
23	648758.93	2526615.85	-	-
24	648765.94	2526622.1	-	-



ДОКУМЕНТ ПОДПИСАН
ЭЛЕКТРОННОЙ ПОДПИСЬЮ

Сертификат: 009F0BDC181A023B64597F1E2579BEFB50

Владелец: ФЕДЕРАЛЬНАЯ СЛУЖБА ГОСУДАРСТВЕННОЙ

РЕГИСТРАЦИИ, КАДАСТРА И КАРТОГРАФИИ

Действителен: с 02.08.2024 по 26.10.2025

полное наименование должности

инициалы, фамилия

Земельный участок

вид объекта недвижимости

Лист № 14 раздела 4.2

Всего листов раздела 4.2: 31

Всего разделов: 8

Всего листов выписки: 87

22.10.2024г. № КУВИ-001/2024-259285874

Кадастровый номер:

29:22:000000:7858

1	2	3	4	5
25	648766.2	2526621.81	-	-
26	648785.82	2526639.82	-	-
27	648807.22	2526659.49	-	-
28	648851.5	2526699.54	-	-
29	648869.45	2526716.62	-	-
30	648897.28	2526686.84	-	-
31	648899.54	2526684.43	-	-
32	648901.12	2526685.89	-	-
33	648898.84	2526688.32	-	-
34	648869.43	2526719.78	-	-
35	648865.27	2526715.76	-	-
36	648850.27	2526702.15	-	-
37	648820.5	2526675.27	-	-
38	648800.6	2526656.79	-	-
39	648776.75	2526634.84	-	-
40	648757.76	2526617.72	-	-
41	648757.56	2526617.78	-	-
1	648756.13	2526619.21	-	-



ДОКУМЕНТ ПОДПИСАН
ЭЛЕКТРОННОЙ ПОДПИСЬЮ

Сертификат: 009F0BDC181A023B64597F1E2579BEFB50

Владелец: ФЕДЕРАЛЬНАЯ СЛУЖБА ГОСУДАРСТВЕННОЙ

РЕГИСТРАЦИИ, КАДАСТРА И КАРТОГРАФИИ

Действителен: с 02.08.2024 по 26.10.2025

полное наименование должности

инициалы, фамилия

Земельный участок			
вид объекта недвижимости			
Лист № 15 раздела 4.2	Всего листов раздела 4.2: 31	Всего разделов: 8	Всего листов выписки: 87

22.10.2024г. № КУВИ-001/2024-259285874

Кадастровый номер: 29:22:000000:7858

Сведения о характерных точках границы части (частей) земельного участка

Учетный номер части: 29:22:000000:7858/9

Система координат

Номер точки	Координаты, м		Описание закрепления на местности	Средняя квадратичная погрешность определения координат характерных точек границ земельного участка, м
	X	Y		
1	2	3	4	5
1	649210.48	2527040.26	-	-
2	649209	2527038.9	-	-
3	649215.58	2527032.22	-	-
4	649216.09	2527031.6	-	-
5	649216.09	2527031.49	-	-
6	649209	2527025.59	-	-
7	649193.09	2527011.8	-	-
8	649156.37	2526978.38	-	-
9	649087.2	2526913.82	-	-
10	649006.44	2526836.76	-	-
11	648949.6	2526783.57	-	-
12	648904.24	2526741.2	-	-
13	648903.13	2526740.72	-	-
14	648902.45	2526740.84	-	-
15	648902	2526741.15	-	-
16	648901.25	2526741.92	-	-
17	648899.8	2526740.55	-	-
18	648900.71	2526739.61	-	-
19	648901.65	2526738.93	-	-
20	648903.4	2526738.65	-	-
21	648905.37	2526739.5	-	-
22	648950.96	2526782.11	-	-
23	649007.81	2526835.3	-	-
24	649088.57	2526912.36	-	-



ДОКУМЕНТ ПОДПИСАН
ЭЛЕКТРОННОЙ ПОДПИСЬЮ

Сертификат: 009F0BDC181A023B64597F1E2579BEFB50

Владелец: ФЕДЕРАЛЬНАЯ СЛУЖБА ГОСУДАРСТВЕННОЙ

РЕГИСТРАЦИИ, КАДАСТРА И КАРТОГРАФИИ

Действителен: с 02.08.2024 по 26.10.2025

полное наименование должности

инициалы, фамилия

Земельный участок				
вид объекта недвижимости				
Лист № 16 раздела 4.2	Всего листов раздела 4.2: 31		Всего разделов: 8	
Всего листов выписки: 87				
22.10.2024г. № КУВИ-001/2024-259285874				
Кадастровый номер:			29:22:000000:7858	
1	2	3	4	5
25	649157.73	2526976.91	-	-
26	649194.43	2527010.3	-	-
27	649210.29	2527024.06	-	-
28	649218.15	2527030.58	-	-
29	649218.06	2527032.37	-	-
30	649217.07	2527033.55	-	-
1	649210.48	2527040.26	-	-



ДОКУМЕНТ ПОДПИСАН
ЭЛЕКТРОННОЙ ПОДПИСЬЮ

Сертификат: 009F0BDC181A023B64597F1E2579BEFB50

Владелец: ФЕДЕРАЛЬНАЯ СЛУЖБА ГОСУДАРСТВЕННОЙ

РЕГИСТРАЦИИ, КАДАСТРА И КАРТОГРАФИИ

Действителен: с 02.08.2024 по 26.10.2025

полное наименование должности

инициалы, фамилия

Земельный участок			
вид объекта недвижимости			
Лист № 17 раздела 4.2	Всего листов раздела 4.2: 31	Всего разделов: 8	Всего листов выписки: 87

22.10.2024г. № КУВИ-001/2024-259285874

Кадастровый номер: 29:22:000000:7858

Сведения о характерных точках границы части (частей) земельного участка
Учетный номер части: 29:22:000000:7858/10

Система координат				
Номер точки	Координаты, м		Описание закрепления на местности	Средняя квадратичная погрешность определения координат характерных точек границ земельного участка, м
	X	Y		
1	2	3	4	5
1	649334.42	2527085.38	-	-
2	649333.99	2527085.83	-	-
3	649330.37	2527082.46	-	-
4	649248.85	2527007.5	-	-
5	649248.55	2527007.46	-	-
6	649214.85	2527044.31	-	-
7	649213.25	2527042.83	-	-
8	649247.5	2527005.39	-	-
9	649247.62	2527005.38	-	-
10	649291.77	2527046.09	-	-
11	649300.72	2527054.32	-	-
12	649308.08	2527061.1	-	-
1	649334.42	2527085.38	-	-



ДОКУМЕНТ ПОДПИСАН
ЭЛЕКТРОННОЙ ПОДПИСЬЮ

Сертификат: 009F0BDC181A023B64597F1E2579BEFB50

Владелец: ФЕДЕРАЛЬНАЯ СЛУЖБА ГОСУДАРСТВЕННОЙ

РЕГИСТРАЦИИ, КАДАСТРА И КАРТОГРАФИИ

Действителен: с 02.08.2024 по 26.10.2025

полное наименование должности

инициалы, фамилия

Земельный участок

вид объекта недвижимости

Лист № 18 раздела 4.2

Всего листов раздела 4.2: 31

Всего разделов: 8

Всего листов выписки: 87

22.10.2024г. № КУВИ-001/2024-259285874

Кадастровый номер:

29:22:000000:7858

Сведения о характерных точках границы части (частей) земельного участка

Учетный номер части: 29:22:000000:7858/11

Система координат

Номер точки	Координаты, м		Описание закрепления на местности	Средняя квадратичная погрешность определения координат характерных точек границ земельного участка, м
	X	Y		
1	2	3	4	5
1	648273.18	2526162.31	-	-
2	648263.74	2526181.24	-	-
3	648260.59	2526178.6	-	-
4	648270.03	2526159.67	-	-
1	648273.18	2526162.31	-	-



ДОКУМЕНТ ПОДПИСАН
ЭЛЕКТРОННОЙ ПОДПИСЬЮ

Сертификат: 009F0BDC181A023B64597F1E2579BEFB50

Владелец: ФЕДЕРАЛЬНАЯ СЛУЖБА ГОСУДАРСТВЕННОЙ
РЕГИСТРАЦИИ, КАДАСТРА И КАРТОГРАФИИ
Действителен: с 02.08.2024 по 26.10.2025

полное наименование должности

инициалы, фамилия

Земельный участок

вид объекта недвижимости

Лист № 19 раздела 4.2

Всего листов раздела 4.2: 31

Всего разделов: 8

Всего листов выписки: 87

22.10.2024г. № КУВИ-001/2024-259285874

Кадастровый номер:

29:22:000000:7858

Сведения о характерных точках границы части (частей) земельного участка

Учетный номер части: 29:22:000000:7858/12

Система координат

Номер точки	Координаты, м		Описание закрепления на местности	Средняя квадратичная погрешность определения координат характерных точек границ земельного участка, м
	X	Y		
1	2	3	4	5
1	649063.97	2526836.14	-	-
2	649060.16	2526839.87	-	-
3	649032.2	2526871.26	-	-
4	649055.85	2526894.64	-	-
5	649056.76	2526894.27	-	-
6	649057.85	2526894.61	-	-
7	649063.47	2526899.88	-	-
8	649143.52	2526975.13	-	-
9	649177.33	2527006.86	-	-
10	649213.76	2527039.83	-	-
11	649213.1	2527042.04	-	-
12	649212.79	2527042.4	-	-
13	649047.25	2526889.17	-	-
14	649030.15	2526872.27	-	-
15	649029.8	2526871.24	-	-
16	649030.15	2526870.32	-	-
17	649058.56	2526838.4	-	-
18	649062.35	2526834.69	-	-
1	649063.97	2526836.14	-	-



ДОКУМЕНТ ПОДПИСАН
ЭЛЕКТРОННОЙ ПОДПИСЬЮ

Сертификат: 009F0BDC181A023B64597F1E2579BEFB50

Владелец: ФЕДЕРАЛЬНАЯ СЛУЖБА ГОСУДАРСТВЕННОЙ

РЕГИСТРАЦИИ, КАДАСТРА И КАРТОГРАФИИ

Действителен: с 02.08.2024 по 26.10.2025

полное наименование должности

инициалы, фамилия

Земельный участок			
вид объекта недвижимости			
Лист № 20 раздела 4.2	Всего листов раздела 4.2: 31	Всего разделов: 8	Всего листов выписки: 87

22.10.2024г. № КУВИ-001/2024-259285874

Кадастровый номер: 29:22:000000:7858

Сведения о характерных точках границы части (частей) земельного участка			
Учетный номер части: 29:22:000000:7858/13			

Система координат				
Номер точки	Координаты, м		Описание закрепления на местности	Средняя квадратичная погрешность определения координат характерных точек границ земельного участка, м
	X	Y		
1	2	3	4	5
1	649214.02	2527043.54	-	-
2	649212.43	2527042.07	-	-
3	649246.88	2527004.87	-	-
4	649247.02	2527004.83	-	-
5	649283.23	2527038.22	-	-
6	649283.12	2527038.21	-	-
7	649248.79	2527006.67	-	-
8	649248.06	2527006.79	-	-
1	649214.02	2527043.54	-	-



ДОКУМЕНТ ПОДПИСАН
ЭЛЕКТРОННОЙ ПОДПИСЬЮ

Сертификат: 009F0BDC181A023B64597F1E2579BEFB50

Владелец: ФЕДЕРАЛЬНАЯ СЛУЖБА ГОСУДАРСТВЕННОЙ

РЕГИСТРАЦИИ, КАДАСТРА И КАРТОГРАФИИ

Действителен: с 02.08.2024 по 26.10.2025

полное наименование должности

инициалы, фамилия

Земельный участок			
вид объекта недвижимости			
Лист № 21 раздела 4.2	Всего листов раздела 4.2: 31	Всего разделов: 8	Всего листов выписки: 87

22.10.2024г. № КУВИ-001/2024-259285874

Кадастровый номер: 29:22:000000:7858

Сведения о характерных точках границы части (частей) земельного участка				
Учетный номер части: 29:22:000000:7858/14				
Система координат				
Номер точки	Координаты, м		Описание закрепления на местности	Средняя квадратичная погрешность определения координат характерных точек границ земельного участка, м
	X	Y		
1	2	3	4	5
1	649271.35	2527096.93	-	-
2	649264.09	2527090.04	-	-
3	649300.72	2527054.32	-	-
4	649308.08	2527061.1	-	-
1	649271.35	2527096.93	-	-



ДОКУМЕНТ ПОДПИСАН
ЭЛЕКТРОННОЙ ПОДПИСЬЮ

Сертификат: 009F0BDC181A023B64597F1E2579BEFB50

Владелец: ФЕДЕРАЛЬНАЯ СЛУЖБА ГОСУДАРСТВЕННОЙ
РЕГИСТРАЦИИ, КАДАСТРА И КАРТОГРАФИИ
Действителен: с 02.08.2024 по 26.10.2025

полное наименование должности

инициалы, фамилия

Земельный участок			
вид объекта недвижимости			
Лист № 22 раздела 4.2	Всего листов раздела 4.2: 31	Всего разделов: 8	Всего листов выписки: 87

22.10.2024г. № КУВИ-001/2024-259285874

Кадастровый номер: 29:22:000000:7858

Сведения о характерных точках границы части (частей) земельного участка				
Учетный номер части: 29:22:000000:7858/15				
Система координат				
Номер точки	Координаты, м		Описание закрепления на местности	Средняя квадратичная погрешность определения координат характерных точек границ земельного участка, м
	X	Y		
1	2	3	4	5
1	648564.45	2526430.61	-	-
2	648564.26	2526430.4	-	-
3	648546.18	2526418.83	-	-
4	648564.92	2526401.77	-	-
5	648568.62	2526404.67	-	-
6	648571.41	2526407.77	-	-
7	648579.96	2526416.48	-	-
1	648564.45	2526430.61	-	-



ДОКУМЕНТ ПОДПИСАН
ЭЛЕКТРОННОЙ ПОДПИСЬЮ

Сертификат: 009F0BDC181A023B64597F1E2579BEFB50

Владелец: ФЕДЕРАЛЬНАЯ СЛУЖБА ГОСУДАРСТВЕННОЙ
РЕГИСТРАЦИИ, КАДАСТРА И КАРТОГРАФИИ
Действителен: с 02.08.2024 по 26.10.2025

полное наименование должности

инициалы, фамилия

Земельный участок				
вид объекта недвижимости				
Лист № 23 раздела 4.2	Всего листов раздела 4.2: 31		Всего разделов: 8	Всего листов выписки: 87
22.10.2024г. № КУВИ-001/2024-259285874				
Кадастровый номер:		29:22:000000:7858		
Сведения о характерных точках границы части (частей) земельного участка				
Учетный номер части: 29:22:000000:7858/17				
Система координат				
Номер точки	Координаты, м		Описание закрепления на местности	Средняя квадратичная погрешность определения координат характерных точек границ земельного участка, м
	X	Y		
1	2	3	4	5
1	648936.74	2526774.06	-	-
2	648929.3	2526767.45	-	-
3	648957.13	2526737.7	-	-
4	648959.98	2526740.34	-	-
5	648964.45	2526744.47	-	-
6	648936.74	2526774.06	-	-



ДОКУМЕНТ ПОДПИСАН
ЭЛЕКТРОННОЙ ПОДПИСЬЮ

Сертификат: 009F0BDC181A023B64597F1E2579BEFB50

Владелец: ФЕДЕРАЛЬНАЯ СЛУЖБА ГОСУДАРСТВЕННОЙ
РЕГИСТРАЦИИ, КАДАСТРА И КАРТОГРАФИИ
Действителен: с 02.08.2024 по 26.10.2025

полное наименование должности

инициалы, фамилия

Земельный участок

вид объекта недвижимости

Лист № 24 раздела 4.2

Всего листов раздела 4.2: 31

Всего разделов: 8

Всего листов выписки: 87

22.10.2024г. № КУВИ-001/2024-259285874

Кадастровый номер:

29:22:000000:7858

Сведения о характерных точках границы части (частей) земельного участка

Учетный номер части: 29:22:000000:7858/18

Система координат

Номер точки	Координаты, м		Описание закрепления на местности	Средняя квадратичная погрешность определения координат характерных точек границ земельного участка, м
	X	Y		
1	2	3	4	5
1	649271.2	2527096.79	-	-
2	649268.3	2527094.04	-	-
3	649304.79	2527058.07	-	-
4	649307.73	2527060.78	-	-
5	649271.2	2527096.79	-	-



ДОКУМЕНТ ПОДПИСАН
ЭЛЕКТРОННОЙ ПОДПИСЬЮ

Сертификат: 009F0BDC181A023B64597F1E2579BEFB50

Владелец: ФЕДЕРАЛЬНАЯ СЛУЖБА ГОСУДАРСТВЕННОЙ
РЕГИСТРАЦИИ, КАДАСТРА И КАРТОГРАФИИ
Действителен: с 02.08.2024 по 26.10.2025

полное наименование должности

инициалы, фамилия

Земельный участок

вид объекта недвижимости

Лист № 25 раздела 4.2

Всего листов раздела 4.2: 31

Всего разделов: 8

Всего листов выписки: 87

22.10.2024г. № КУВИ-001/2024-259285874

Кадастровый номер:

29:22:000000:7858

Сведения о характерных точках границы части (частей) земельного участка

Учетный номер части: 29:22:000000:7858/19

Система координат

Номер точки	Координаты, м		Описание закрепления на местности	Средняя квадратичная погрешность определения координат характерных точек границ земельного участка, м
	X	Y		
1	2	3	4	5
1	648359.91	2526169.66	-	-
2	648358.43	2526168.39	-	-
3	648342.63	2526156.38	-	-
4	648335.07	2526152.63	-	-
5	648328.3	2526150.25	-	-
6	648320.79	2526149.49	-	-
7	648315.75	2526151.64	-	-
8	648311.8	2526153.8	-	-
9	648306.83	2526154.92	-	-
10	648329.15	2526095.7	-	-
11	648331.32	2526100.74	-	-
12	648331.58	2526105.04	-	-
13	648335.29	2526113.26	-	-
14	648340.18	2526120.12	-	-
15	648344.02	2526124.31	-	-
16	648348.37	2526127.7	-	-
17	648384.38	2526156.29	-	-
18	648396.17	2526169.78	-	-
19	648384.15	2526190.14	-	-
20	648377.67	2526184.66	-	-
21	648363.93	2526173.04	-	-
22	648359.91	2526169.66	-	-
1	648275.79	2526246.87	-	-
2	648277.08	2526251.78	-	-



ДОКУМЕНТ ПОДПИСАН
ЭЛЕКТРОННОЙ ПОДПИСЬЮ

Сертификат: 009F0BDC181A023B64597F1E2579BEFB50

Владелец: ФЕДЕРАЛЬНАЯ СЛУЖБА ГОСУДАРСТВЕННОЙ

РЕГИСТРАЦИИ, КАДАСТРА И КАРТОГРАФИИ

Действителен: с 02.08.2024 по 26.10.2025

полное наименование должности

инициалы, фамилия

Земельный участок

вид объекта недвижимости

Лист № 26 раздела 4.2

Всего листов раздела 4.2: 31

Всего разделов: 8

Всего листов выписки: 87

22.10.2024г. № КУВИ-001/2024-259285874

Кадастровый номер:

29:22:000000:7858

1	2	3	4	5
3	648279.68	2526257.1	-	-
4	648283.95	2526262.23	-	-
5	648284.91	2526263.04	-	-
6	648322.19	2526295.12	-	-
7	648311.82	2526312.69	-	-
8	648261.03	2526270.23	-	-
9	648273.06	2526238.43	-	-
10	648275.79	2526246.87	-	-
1	648312.21	2526226.8	-	-
2	648314.75	2526223.87	-	-
3	648213.7	2526139.42	-	-
4	648209.24	2526144.41	-	-
5	648199.97	2526136.13	-	-
6	648204.04	2526131.45	-	-
7	648193.95	2526123.01	-	-
8	648207.32	2526107.08	-	-
9	648217.25	2526115.38	-	-
10	648221.34	2526110.42	-	-
11	648230.95	2526118.42	-	-
12	648226.83	2526123.57	-	-
13	648328.14	2526208.23	-	-
14	648330.62	2526205.24	-	-
15	648345.08	2526217.12	-	-
16	648360.61	2526230.03	-	-
17	648345.79	2526255.14	-	-
18	648326.4	2526238.87	-	-
19	648312.21	2526226.8	-	-



ДОКУМЕНТ ПОДПИСАН
ЭЛЕКТРОННОЙ ПОДПИСЬЮ

Сертификат: 009F0BDC181A023B64597F1E2579BEFB50

Владелец: ФЕДЕРАЛЬНАЯ СЛУЖБА ГОСУДАРСТВЕННОЙ

РЕГИСТРАЦИИ, КАДАСТРА И КАРТОГРАФИИ

Действителен: с 02.08.2024 по 26.10.2025

полное наименование должности

инициалы, фамилия

Земельный участок

вид объекта недвижимости

Лист № 27 раздела 4.2

Всего листов раздела 4.2: 31

Всего разделов: 8

Всего листов выписки: 87

22.10.2024г. № КУВИ-001/2024-259285874

Кадастровый номер:

29:22:000000:7858

Сведения о характерных точках границы части (частей) земельного участка

Учетный номер части: 29:22:000000:7858/20

Система координат

Номер точки	Координаты, м		Описание закрепления на местности	Средняя квадратичная погрешность определения координат характерных точек границ земельного участка, м
	X	Y		
1	2	3	4	5
1	648345.79	2526255.14	-	-
2	648326.4	2526238.87	-	-
3	648312.21	2526226.8	-	-
4	648314.75	2526223.87	-	-
5	648213.7	2526139.42	-	-
6	648209.24	2526144.41	-	-
7	648199.97	2526136.13	-	-
8	648204.04	2526131.45	-	-
9	648193.95	2526123.01	-	-
10	648207.32	2526107.08	-	-
11	648217.25	2526115.38	-	-
12	648221.34	2526110.42	-	-
13	648230.95	2526118.42	-	-
14	648226.83	2526123.57	-	-
15	648328.14	2526208.23	-	-
16	648330.62	2526205.24	-	-
17	648345.08	2526217.12	-	-
18	648360.61	2526230.03	-	-
19	648345.79	2526255.14	-	-
1	648311.82	2526312.69	-	-
2	648261.03	2526270.23	-	-
3	648273.06	2526238.43	-	-
4	648275.79	2526246.87	-	-
5	648277.08	2526251.78	-	-



ДОКУМЕНТ ПОДПИСАН
ЭЛЕКТРОННОЙ ПОДПИСЬЮ

Сертификат: 009F0BDC181A023B64597F1E2579BEFB50

Владелец: ФЕДЕРАЛЬНАЯ СЛУЖБА ГОСУДАРСТВЕННОЙ

РЕГИСТРАЦИИ, КАДАСТРА И КАРТОГРАФИИ

Действителен: с 02.08.2024 по 26.10.2025

полное наименование должности

инициалы, фамилия

Земельный участок

вид объекта недвижимости

Лист № 28 раздела 4.2

Всего листов раздела 4.2: 31

Всего разделов: 8

Всего листов выписки: 87

22.10.2024г. № КУВИ-001/2024-259285874

Кадастровый номер:

29:22:000000:7858

1	2	3	4	5
6	648279.68	2526257.1	-	-
7	648283.95	2526262.23	-	-
8	648284.91	2526263.04	-	-
9	648322.19	2526295.12	-	-
10	648311.82	2526312.69	-	-
1	648384.15	2526190.14	-	-
2	648377.67	2526184.66	-	-
3	648363.93	2526173.04	-	-
4	648359.91	2526169.66	-	-
5	648358.43	2526168.39	-	-
6	648342.63	2526156.38	-	-
7	648335.07	2526152.63	-	-
8	648328.3	2526150.25	-	-
9	648320.79	2526149.49	-	-
10	648315.75	2526151.64	-	-
11	648311.8	2526153.8	-	-
12	648306.83	2526154.92	-	-
13	648329.15	2526095.7	-	-
14	648331.32	2526100.74	-	-
15	648331.58	2526105.04	-	-
16	648335.29	2526113.26	-	-
17	648340.18	2526120.12	-	-
18	648344.02	2526124.31	-	-
19	648348.37	2526127.7	-	-
20	648384.38	2526156.29	-	-
21	648396.17	2526169.78	-	-
22	648384.15	2526190.14	-	-



ДОКУМЕНТ ПОДПИСАН
ЭЛЕКТРОННОЙ ПОДПИСЬЮ

Сертификат: 009F0BDC181A023B64597F1E2579BEFB50

Владелец: ФЕДЕРАЛЬНАЯ СЛУЖБА ГОСУДАРСТВЕННОЙ

РЕГИСТРАЦИИ, КАДАСТРА И КАРТОГРАФИИ

Действителен: с 02.08.2024 по 26.10.2025

полное наименование должности

инициалы, фамилия

Земельный участок

вид объекта недвижимости

Лист № 29 раздела 4.2

Всего листов раздела 4.2: 31

Всего разделов: 8

Всего листов выписки: 87

22.10.2024г. № КУВИ-001/2024-259285874

Кадастровый номер:

29:22:000000:7858

Сведения о характерных точках границы части (частей) земельного участка

Учетный номер части: 29:22:000000:7858/21

Система координат

Номер точки	Координаты, м		Описание закрепления на местности	Средняя квадратичная погрешность определения координат характерных точек границ земельного участка, м
	X	Y		
1	2	3	4	5
1	649283.41	2527038.38	-	-
2	649282.08	2527038.64	-	-
3	649259.44	2527017.14	-	-
4	649259.84	2527016.72	-	-
5	649259.88	2527016.68	-	-
6	649283.41	2527038.38	-	-
1	649204.71	2527017.86	-	-
2	649205.85	2527018.25	-	-
3	649206.51	2527018.94	-	-
4	649216.26	2527029.62	-	-
5	649217.22	2527029.69	-	-
6	649218.11	2527030.48	-	-
7	649216.55	2527032.41	-	-
8	649215.26	2527032.62	-	-
9	649215.12	2527031.71	-	-
10	649214.68	2527031.23	-	-
11	649204.92	2527020.53	-	-
12	649204.65	2527020.32	-	-
13	649202.01	2527021.54	-	-
14	649202.69	2527020.12	-	-
15	649203.15	2527019.46	-	-
16	649204.15	2527017.98	-	-
17	649204.71	2527017.86	-	-
1	649064.48	2526836.59	-	-



ДОКУМЕНТ ПОДПИСАН
ЭЛЕКТРОННОЙ ПОДПИСЬЮ

Сертификат: 009F0BDC181A023B64597F1E2579BEFB50

Владелец: ФЕДЕРАЛЬНАЯ СЛУЖБА ГОСУДАРСТВЕННОЙ

РЕГИСТРАЦИИ, КАДАСТРА И КАРТОГРАФИИ

Действителен: с 02.08.2024 по 26.10.2025

полное наименование должности

инициалы, фамилия

Земельный участок

вид объекта недвижимости

Лист № 30 раздела 4.2

Всего листов раздела 4.2: 31

Всего разделов: 8

Всего листов выписки: 87

22.10.2024г. № КУВИ-001/2024-259285874

Кадастровый номер:

29:22:000000:7858

1	2	3	4	5
2	649065.69	2526837.71	-	-
3	649037.87	2526869.17	-	-
4	649036.04	2526869.43	-	-
5	649033.9	2526868.81	-	-
6	649033.57	2526867.68	-	-
7	649033.33	2526866.45	-	-
8	649036.17	2526867.2	-	-
9	649036.79	2526867.11	-	-
10	649064.07	2526836.22	-	-
11	649064.48	2526836.59	-	-
1	648940.96	2526777.97	-	-
2	648940.98	2526777.97	-	-
3	648941.01	2526777.97	-	-
4	648941.06	2526777.93	-	-
5	648941.44	2526777.29	-	-
6	648941.96	2526776.66	-	-
7	648942.84	2526776.14	-	-
8	648943.71	2526775.79	-	-
9	648943.68	2526776.88	-	-
10	648943.57	2526778.95	-	-
11	648943.48	2526779.25	-	-
12	648942.71	2526779.86	-	-
13	648941.83	2526780.26	-	-
14	648940.85	2526780.29	-	-
15	648940.04	2526780.07	-	-
16	648939.37	2526779.66	-	-
17	648940.96	2526777.97	-	-
1	648736	2526553.24	-	-
2	648714.59	2526575.18	-	-



ДОКУМЕНТ ПОДПИСАН
ЭЛЕКТРОННОЙ ПОДПИСЬЮ

Сертификат: 009F0BDC181A023B64597F1E2579BEFB50

Владелец: ФЕДЕРАЛЬНАЯ СЛУЖБА ГОСУДАРСТВЕННОЙ

РЕГИСТРАЦИИ, КАДАСТРА И КАРТОГРАФИИ

Действителен: с 02.08.2024 по 26.10.2025

полное наименование должности

инициалы, фамилия

Земельный участок				
вид объекта недвижимости				
Лист № 31 раздела 4.2	Всего листов раздела 4.2: 31		Всего разделов: 8	
22.10.2024г. № КУВИ-001/2024-259285874				
Кадастровый номер:			29:22:000000:7858	
1	2	3	4	5
3	648712.54	2526577.29	-	-
4	648711.94	2526577.58	-	-
5	648710.61	2526577.13	-	-
6	648710.38	2526576.94	-	-
7	648709.07	2526575.89	-	-
8	648708.92	2526575.72	-	-
9	648708.46	2526574.76	-	-
10	648710.67	2526574.58	-	-
11	648712.29	2526572.96	-	-
12	648733.72	2526551.3	-	-
13	648736	2526553.24	-	-



ДОКУМЕНТ ПОДПИСАН
ЭЛЕКТРОННОЙ ПОДПИСЬЮ

Сертификат: 009F0BDC181A023B64597F1E2579BEFB50

Владелец: ФЕДЕРАЛЬНАЯ СЛУЖБА ГОСУДАРСТВЕННОЙ

РЕГИСТРАЦИИ, КАДАСТРА И КАРТОГРАФИИ

Действителен: с 02.08.2024 по 26.10.2025

полное наименование должности

инициалы, фамилия

Филиал публично-правовой компании "Роскадастр" по Архангельской области и Ненецкому автономному округу
полное наименование органа регистрации прав

Выписка из Единого государственного реестра недвижимости об объекте недвижимости

Сведения о характеристиках объекта недвижимости

На основании запроса от 21.10.2024, поступившего на рассмотрение 21.10.2024, сообщаем, что согласно записям Единого государственного реестра недвижимости:

Раздел 1 Лист 1

Земельный участок	
вид объекта недвижимости	
Лист № 1 раздела 1	Всего листов раздела 1: 5
	Всего разделов: 8
	Всего листов выписки: 62
22.10.2024г. № КУВИ-001/2024-259305296	
Кадастровый номер:	29:22:000000:7929
Номер кадастрового квартала:	29:22:000000
Дата присвоения кадастрового номера:	23.04.2015
Ранее присвоенный государственный учетный номер:	данные отсутствуют
Местоположение:	Архангельская область, г. Архангельск, территориальный округ Варавино-Фактория, пр. Ленинградский
Площадь:	77089 +/- 99
Кадастровая стоимость, руб.:	19555166.63
Кадастровые номера расположенных в пределах земельного участка объектов недвижимости:	29:22:000000:7534, 29:22:000000:7960, 29:22:000000:8097, 29:22:000000:8125, 29:22:000000:8206, 29:22:000000:8258, 29:22:000000:8276, 29:22:000000:8291, 29:22:000000:8349, 29:22:000000:8355, 29:22:000000:8382, 29:22:000000:8388, 29:22:012101:573, 29:22:071201:119, 29:22:071401:50, 29:22:000000:3321, 29:22:000000:12774, 29:22:000000:12855, 29:22:000000:12898, 29:22:000000:12978, 29:22:000000:12981, 29:22:071201:230, 29:22:000000:13117, 29:22:000000:13109
Кадастровые номера объектов недвижимости, из которых образован объект недвижимости:	данные отсутствуют
Кадастровые номера образованных объектов недвижимости:	29:22:000000:8646, 29:22:071401:608
Категория земель:	Земли населенных пунктов
Виды разрешенного использования:	Для эксплуатации пр. Ленинградского (от ул. Революции до ул. Октябрьской)
Сведения о кадастровом инженере:	Петров Евгений Сергеевич, дата завершения кадастровых работ: 22.04.2015
Сведения о лесах, водных объектах и об иных природных объектах, расположенных в пределах земельного участка:	данные отсутствуют



ДОКУМЕНТ ПОДПИСАН
ЭЛЕКТРОННОЙ ПОДПИСЬЮ

Сертификат: 009F0BDC181A023B64597F1E2579BEFB50

Владелец: ФЕДЕРАЛЬНАЯ СЛУЖБА ГОСУДАРСТВЕННОЙ
РЕГИСТРАЦИИ, КАДАСТРА И КАРТОГРАФИИ
Действителен: с 02.08.2024 по 26.10.2025

полное наименование должности

инициалы, фамилия

Земельный участок			
вид объекта недвижимости			
Лист № 2 раздела 1	Всего листов раздела 1: 5	Всего разделов: 8	Всего листов выписки: 62
22.10.2024г. № КУВИ-001/2024-259305296			
Кадастровый номер:		29:22:000000:7929	
Сведения о том, что земельный участок полностью расположен в границах зоны с особыми условиями использования территории, территории объекта культурного наследия, публичного сервитута:		Земельный участок полностью расположен в границах зоны с реестровым номером 29:00-6.279 от 31.10.2020, ограничение использования земельного участка в пределах зоны: В границах зон затопления, подтопления, в соответствии с законодательством Российской Федерации о градостроительной деятельности отнесенных к зонам с особыми условиями использования территорий, запрещаются: 1) размещение новых населенных пунктов и строительство объектов капитального строительства без обеспечения инженерной защиты таких населенных пунктов и объектов от затопления, подтопления; 2) использование сточных вод в целях регулирования плодородия почв; 3) размещение кладбищ, скотомогильников, объектов размещения отходов производства и потребления, химических, взрывчатых, токсичных, отравляющих и ядовитых веществ, пунктов хранения и захоронения радиоактивных отходов; 4) осуществление авиационных мер по борьбе с вредными организмами. Водный Кодекс Российской Федерации (от 03.06.2006 г. № 74-ФЗ), вид/наименование: Граница зоны подтопления муниципального образования «Город Архангельск» (территориальные округа Октябрьский, Ломоносовский, Майская Горка, Варавино-Фактория), тип: Иная зона с особыми условиями использования территории, решения: 1. дата решения: 03.06.2006, номер решения: 74-ФЗ, наименование ОГВ/ОМСУ: Российская Федерация 2. дата решения: 18.04.2014, номер решения: 360, наименование ОГВ/ОМСУ: Правительство Российской Федерации 3. дата решения: 01.10.2020, номер решения: 96, наименование ОГВ/ОМСУ: Двинско-Печорское бассейновое водное управление Федерального агентства водных ресурсов	
Сведения о том, что земельный участок расположен в границах особой экономической зоны, территории опережающего развития, зоны территориального развития в Российской Федерации, игровой зоны:		данные отсутствуют	
Сведения о том, что земельный участок расположен в границах особо охраняемой природной территории, Байкальской природной территории и ее экологических зон, лесопарковом зеленом поясе, охотничьего угодья, лесничества:		данные отсутствуют	
Сведения о расположении земельного участка и (или) расположенного на нем объекта недвижимости в границах территории, в отношении которой принято решение о резервировании земель для государственных или муниципальных нужд:		данные отсутствуют	
Сведения о результатах проведения государственного земельного надзора:		данные отсутствуют	
Сведения о расположении земельного участка в границах территории, в отношении которой утвержден проект межевания территории:		данные отсутствуют	



ДОКУМЕНТ ПОДПИСАН
ЭЛЕКТРОННОЙ ПОДПИСЬЮ

Сертификат: 009F0BDC181A023B64597F1E2579BEFB50

Владелец: ФЕДЕРАЛЬНАЯ СЛУЖБА ГОСУДАРСТВЕННОЙ

РЕГИСТРАЦИИ, КАДАСТРА И КАРТОГРАФИИ

Действителен: с 02.08.2024 по 26.10.2025

полное наименование должности

инициалы, фамилия

Земельный участок			
вид объекта недвижимости			
Лист № 3 раздела 1	Всего листов раздела 1: 5	Всего разделов: 8	Всего листов выписки: 62

22.10.2024г. № КУВИ-001/2024-259305296

Кадастровый номер: 29:22:000000:7929

Условный номер земельного участка:	данные отсутствуют
Сведения о принятии акта и (или) заключении договора, предусматривающих предоставление в соответствии с земельным законодательством исполнительным органом государственным органом власти или органом местного самоуправления, находящегося в государственной или муниципальной собственности земельного участка для строительства наемного дома социального использования или наемного дома коммерческого использования:	данные отсутствуют
Сведения о том, что земельный участок или земельные участки образованы на основании решения об изъятии земельного участка и (или) расположенного на нем объекта недвижимости для государственных или муниципальных нужд:	данные отсутствуют
Сведения о том, что земельный участок образован из земель или земельного участка, государственная собственность на которые не разграничена:	данные отсутствуют
Сведения о наличии земельного спора о местоположении границ земельных участков:	данные отсутствуют
Статус записи об объекте недвижимости:	Сведения об объекте недвижимости имеют статус "актуальные"
Особые отметки:	Граница земельного участка состоит из 2 контуров. Учетные номера контуров и их площади: 1 - 405.95 кв.м, 2 - 76682.22 кв.м. Посредством данного земельного участка обеспечен доступ к земельному участку (земельным участкам) с кадастровым номером (кадастровыми номерами): 29:22:071110:1503. Сведения об ограничениях права на объект недвижимости, обременениях данного объекта, не зарегистрированных в реестре прав, ограничениях прав и обременений недвижимого имущества: вид ограничения (обременения): ограничения прав на земельный участок, предусмотренные статьей 56 Земельного кодекса Российской Федерации; срок действия: с 27.06.2016; реквизиты документа-основания: карта(план) от 16.05.2016 № б/н выдан: АО "ЛИМБ". вид ограничения (обременения): ограничения прав на земельный участок, предусмотренные статьей 56 Земельного кодекса Российской Федерации; срок действия: с 06.05.2020; реквизиты документа-основания: приказ "О Типовых правилах охраны коммунальных тепловых сетей" от 17.08.1992 № 197 выдан: Министерство архитектуры, строительства и жилищно-коммунального хозяйства Российской Федерации. вид ограничения (обременения): ограничения прав на земельный участок, предусмотренные статьей 56 Земельного кодекса Российской Федерации; срок действия: с



ДОКУМЕНТ ПОДПИСАН
ЭЛЕКТРОННОЙ ПОДПИСЬЮ

Сертификат: 009F0BDC181A023B64597F1E2579BEFB50

Владелец: ФЕДЕРАЛЬНАЯ СЛУЖБА ГОСУДАРСТВЕННОЙ

РЕГИСТРАЦИИ, КАДАСТРА И КАРТОГРАФИИ

Действителен: с 02.08.2024 по 26.10.2025

полное наименование должности

инициалы, фамилия

Земельный участок

вид объекта недвижимости

Лист № 4 раздела 1

Всего листов раздела 1: 5

Всего разделов: 8

Всего листов выписки: 62

22.10.2024г. № КУВИ-001/2024-259305296

Кадастровый номер:

29:22:000000:7929

06.05.2021; реквизиты документа-основания: водный кодекс РФ от 03.06.2006 № 74-ФЗ выдан: Российская Федерация; постановление "О зонах затопления, подтопления" от 18.04.2014 № 360 выдан: Правительство Российской Федерации; приказ "Об определении границ зон затопления, подтопления в административных границах муниципального образования "город Архангельск", Архангельской области" от 01.10.2020 № 96 выдан: Двинско-Печорское бассейновое водное управление Федерального агентства водных ресурсов. вид ограничения (обременения): ограничения прав на земельный участок, предусмотренные статьей 56 Земельного кодекса Российской Федерации; срок действия: с 22.06.2021; реквизиты документа-основания: постановление "О порядке установления охранных зон объектов электросетевого хозяйства и особых условий использования земельных участков, расположенных в границах таких зон" от 24.02.2009 № 160 выдан: Правительство Российской Федерации . вид ограничения (обременения): ограничения прав на земельный участок, предусмотренные статьей 56 Земельного кодекса Российской Федерации; срок действия: с 25.06.2021; реквизиты документа-основания: постановление "О порядке установления охранных зон объектов электросетевого хозяйства и особых условий использования земельных участков, расположенных в границах таких зон" от 24.02.2009 № 160 выдан: Правительство Российской Федерации . вид ограничения (обременения): ограничения прав на земельный участок, предусмотренные статьей 56 Земельного кодекса Российской Федерации; срок действия: с 15.07.2021; реквизиты документа-основания: постановление "Об утверждении Правил охраны линий и сооружений связи Российской Федерации" от 09.06.1995 № 578 выдан: Правительство Российской Федерации. вид ограничения (обременения): ограничения прав на земельный участок, предусмотренные статьей 56 Земельного кодекса Российской Федерации; срок действия: с 29.07.2021; реквизиты документа-основания: постановление "О порядке установления охранных зон объектов электросетевого хозяйства и особых условий использования земельных участков, расположенных в границах таких зон" от 24.02.2009 № 160 выдан: Правительство Российской Федерации . вид ограничения (обременения): ограничения прав на земельный участок, предусмотренные статьей 56 Земельного кодекса Российской Федерации; срок действия: с 23.05.2022; реквизиты документа-основания: решение "Об установлении санитарно-защитной зоны" от 21.04.2022 № 007-С33 выдан: Управление Федеральной службы по надзору в сфере защиты прав потребителей и благополучия человека по Архангельской области. вид ограничения (обременения): ограничения прав на земельный участок, предусмотренные статьей 56 Земельного кодекса Российской Федерации; срок действия: с 25.01.2023; реквизиты документа-основания: приказ "О



ДОКУМЕНТ ПОДПИСАН
ЭЛЕКТРОННОЙ ПОДПИСЬЮ

Сертификат: 009F0BDC181A023B64597F1E2579BEFB50

Владелец: ФЕДЕРАЛЬНАЯ СЛУЖБА ГОСУДАРСТВЕННОЙ

РЕГИСТРАЦИИ, КАДАСТРА И КАРТОГРАФИИ

Действителен: с 02.08.2024 по 26.10.2025

полное наименование должности

инициалы, фамилия

Земельный участок			
вид объекта недвижимости			
Лист № 5 раздела 1	Всего листов раздела 1: 5	Всего разделов: 8	Всего листов выписки: 62
22.10.2024г. № КУВИ-001/2024-259305296			
Кадастровый номер:		29:22:000000:7929	
		<p>Типовых правилах охраны коммунальных тепловых сетей" от 17.08.1992 № 197 выдан: Министерство архитектуры, строительства и жилищно-коммунального хозяйства Российской Федерации. вид ограничения (обременения): ограничения прав на земельный участок, предусмотренные статьей 56 Земельного кодекса Российской Федерации; срок действия: с 21.04.2023; реквизиты документа-основания: постановление "Об утверждении границ охранных зон газораспределительных сетей, принадлежащих обществу с ограниченной ответственностью "Газпром межрегионгаз" от 31.01.2023 № 83-пп выдан: Правительство Архангельской области. вид ограничения (обременения): ограничения прав на земельный участок, предусмотренные статьей 56 Земельного кодекса Российской Федерации; срок действия: с 07.03.2024; реквизиты документа-основания: постановление "Об утверждении границ охранных зон газораспределительных сетей, принадлежащих обществу с ограниченной ответственностью "Газпром газораспределение Архангельск" от 06.02.2024 № 79-пп выдан: Правительство Архангельской области. вид ограничения (обременения): публичный сервитут; срок действия: с 03.09.2024; реквизиты документа-основания: постановление "Об установлении публичного сервитута" от 24.07.2024 № 1249 выдан: Администрация городского округа "Город Архангельск"; постановление "О внесении изменений в постановление Администрация городского округа "Город Архангельск" от 24 июля 2024 года № 1249" от 12.08.2024 № 1345 выдан: Администрация городского округа "Город Архангельск".</p>	
Получатель выписки:		Демин Александр Анатольевич	

полное наименование должности	 ДОКУМЕНТ ПОДПИСАН ЭЛЕКТРОННОЙ ПОДПИСЬЮ Сертификат: 009F0BDC181A023B64597F1E2579BEFB50 Владелец: ФЕДЕРАЛЬНАЯ СЛУЖБА ГОСУДАРСТВЕННОЙ РЕГИСТРАЦИИ, КАДАСТРА И КАРТОГРАФИИ Действителен: с 02.08.2024 по 26.10.2025	инициалы, фамилия
-------------------------------	---	-------------------

Выписка из Единого государственного реестра недвижимости об объекте недвижимости
Сведения о зарегистрированных правах

Земельный участок			
вид объекта недвижимости			
Лист № 1 раздела 2	Всего листов раздела 2: 2	Всего разделов: 8	Всего листов выписки: 62
22.10.2024г. № КУВИ-001/2024-259305296			
Кадастровый номер:		29:22:000000:7929	
1	Правообладатель (правообладатели):	1.1	Муниципальное образование "Город Архангельск"
	Сведения о возможности предоставления третьим лицам персональных данных физического лица:	1.1.1	данные отсутствуют
2	Вид, номер, дата и время государственной регистрации права:	2.1	Собственность 29-29/001-29/001/060/2015-469/1 14.05.2015 14:41:56
3	Сведения об осуществлении государственной регистрации сделки, права без необходимого в силу закона согласия третьего лица, органа:	3.1	данные отсутствуют
4	Ограничение прав и обременение объекта недвижимости:	не зарегистрировано	
5	Договоры участия в долевом строительстве:	не зарегистрировано	
6	Заявленные в судебном порядке права требования:	данные отсутствуют	
7	Сведения о возможности предоставления третьим лицам персональных данных физического лица	данные отсутствуют	
8	Сведения о возражении в отношении зарегистрированного права:	данные отсутствуют	
9	Сведения о наличии решения об изъятии объекта недвижимости для государственных и муниципальных нужд:	данные отсутствуют	
10	Сведения о невозможности государственной регистрации без личного участия правообладателя или его законного представителя:	данные отсутствуют	
11	Правопритязания и сведения о наличии поступивших, но не рассмотренных заявлений о проведении государственной регистрации права (перехода, прекращения права), ограничения права или обременения объекта недвижимости, сделки в отношении объекта недвижимости:	отсутствуют	



ДОКУМЕНТ ПОДПИСАН
ЭЛЕКТРОННОЙ ПОДПИСЬЮ

Сертификат: 009F0BDC181A023B64597F1E2579BEFB50

Владелец: ФЕДЕРАЛЬНАЯ СЛУЖБА ГОСУДАРСТВЕННОЙ
РЕГИСТРАЦИИ, КАДАСТРА И КАРТОГРАФИИ
Действителен: с 02.08.2024 по 26.10.2025

полное наименование должности

инициалы, фамилия

Земельный участок			
вид объекта недвижимости			
Лист № 2 раздела 2	Всего листов раздела 2: 2	Всего разделов: 8	Всего листов выписки: 62
22.10.2024г. № КУВИ-001/2024-259305296			
Кадастровый номер:		29:22:000000:7929	
11	Сведения о невозможности государственной регистрации перехода, прекращения, ограничения права на земельный участок из земель сельскохозяйственного назначения:	данные отсутствуют	

полное наименование должности		ДОКУМЕНТ ПОДПИСАН	инициалы, фамилия
		ЭЛЕКТРОННОЙ ПОДПИСЬЮ	
Сертификат: 009F0BDC181A023B64597F1E2579BEFB50		Владелец: ФЕДЕРАЛЬНАЯ СЛУЖБА ГОСУДАРСТВЕННОЙ	
РЕГИСТРАЦИИ, КАДАСТРА И КАРТОГРАФИИ		Действителен: с 02.08.2024 по 26.10.2025	

Выписка из Единого государственного реестра недвижимости об объекте недвижимости
Описание местоположения земельного участка

Земельный участок			
вид объекта недвижимости			
Лист № 1 раздела 3	Всего листов раздела 3: 3	Всего разделов: 8	Всего листов выписки: 62
22.10.2024г. № КУВИ-001/2024-259305296			
Кадастровый номер:		29:22:000000:7929	

План (чертеж, схема) земельного участка



Масштаб 1:7000

Условные обозначения:



ДОКУМЕНТ ПОДПИСАН
ЭЛЕКТРОННОЙ ПОДПИСЬЮ

Сертификат: 009F0BDC181A023B64597F1E2579BEFB50

Владелец: ФЕДЕРАЛЬНАЯ СЛУЖБА ГОСУДАРСТВЕННОЙ
РЕГИСТРАЦИИ, КАДАСТРА И КАРТОГРАФИИ
Действителен: с 02.08.2024 по 26.10.2025

полное наименование должности

инициалы, фамилия

Земельный участок

вид объекта недвижимости

Лист № 2 раздела 3

Всего листов раздела 3: 3

Всего разделов: 8

Всего листов выписки: 62

22.10.2024г. № КУВИ-001/2024-259305296

Кадастровый номер:

29:22:000000:7929



Масштаб 1:900

Условные обозначения:



ДОКУМЕНТ ПОДПИСАН
ЭЛЕКТРОННОЙ ПОДПИСЬЮ

Сертификат: 009F0BDC181A023B64597F1E2579BEFB50

Владелец: ФЕДЕРАЛЬНАЯ СЛУЖБА ГОСУДАРСТВЕННОЙ

РЕГИСТРАЦИИ, КАДАСТРА И КАРТОГРАФИИ

Действителен: с 02.08.2024 по 26.10.2025

полное наименование должности

инициалы, фамилия

Земельный участок
вид объекта недвижимости

Лист № 3 раздела 3

Всего листов раздела 3: 3

Всего разделов: 8

Всего листов выписки: 62

22.10.2024г. № КУВИ-001/2024-259305296

Кадастровый номер:

29:22:000000:7929



Масштаб 1:7000

Условные обозначения:



ДОКУМЕНТ ПОДПИСАН
ЭЛЕКТРОННОЙ ПОДПИСЬЮ

Сертификат: 009F0BDC181A023B64597F1E2579BEFB50

Владелец: ФЕДЕРАЛЬНАЯ СЛУЖБА ГОСУДАРСТВЕННОЙ
РЕГИСТРАЦИИ, КАДАСТРА И КАРТОГРАФИИ
Действителен: с 02.08.2024 по 26.10.2025

полное наименование должности

инициалы, фамилия

Выписка из Единого государственного реестра недвижимости об объекте недвижимости

Описание местоположения земельного участка

Земельный участок			
вид объекта недвижимости			
Лист № 1 раздела 3.1	Всего листов раздела 3.1: 6	Всего разделов: 8	Всего листов выписки: 62
22.10.2024г. № КУВИ-001/2024-259305296			
Кадастровый номер:		29:22:000000:7929	

Описание местоположения границ земельного участка							
№ п/п	Номер точки		Дирекционный угол	Горизонтальное проложение, м	Описание закрепления на местности	Кадастровые номера смежных участков	Сведения об адресах правообладателей смежных земельных участков
	начальная	конечная					
1	2	3	4	5	6	7	8
1	1.1.1	1.1.2	308°22.3`	29.22	данные отсутствуют	29:22:000000:8646(2)	данные отсутствуют
2	1.1.1	1.1.1			данные отсутствуют	29:22:000000:8750(1)	данные отсутствуют
3	1.1.2	1.1.3	261°45.0`	2.02	данные отсутствуют	29:22:000000:8646(2)	данные отсутствуют
4	1.1.3	1.1.4	307°7.1`	57.86	данные отсутствуют	29:22:000000:8646(2)	данные отсутствуют
5	1.1.4	1.1.5	303°52.6`	69.38	данные отсутствуют	29:22:000000:8646(2)	данные отсутствуют
6	1.1.5	1.1.6	352°24.1`	15.88	данные отсутствуют	29:22:000000:8646(2)	данные отсутствуют
7	1.1.6	1.1.7	306°41.4`	132.2	данные отсутствуют	29:22:000000:8646(2)	данные отсутствуют
8	1.1.7	1.1.8	34°27.4`	2.28	данные отсутствуют	29:22:000000:8646(2)	данные отсутствуют
9	1.1.8	1.1.9	303°49.0`	9.99	данные отсутствуют	29:22:000000:8646(2)	данные отсутствуют
10	1.1.9	1.1.10	214°34.1`	12.11	данные отсутствуют	29:22:000000:8646(2)	данные отсутствуют
11	1.1.10	1.1.11	126°32.6`	137.58	данные отсутствуют	29:22:000000:8646(2)	данные отсутствуют
12	1.1.11	1.1.12	172°24.8`	16.67	данные отсутствуют	29:22:000000:8646(2)	данные отсутствуют
13	1.1.12	1.1.13	216°9.5`	1.29	данные отсутствуют	29:22:000000:8646(2)	данные отсутствуют
14	1.1.13	1.1.14	305°27.7`	60.38	данные отсутствуют	данные отсутствуют	данные отсутствуют
15	1.1.13	1.1.13			данные отсутствуют	29:22:071401:371(1)	данные отсутствуют
16	1.1.14	1.1.15	306°20.6`	104.25	данные отсутствуют	данные отсутствуют	данные отсутствуют
17	1.1.15	1.1.16	296°23.6`	284.19	данные отсутствуют	данные отсутствуют	данные отсутствуют
18	1.1.15	1.1.15			данные отсутствуют	29:22:071401:655(1)	данные отсутствуют
19	1.1.16	1.1.17	27°35.5`	18.48	данные отсутствуют	данные отсутствуют	данные отсутствуют
20	1.1.17	1.1.18	297°35.6`	42.83	данные отсутствуют	данные отсутствуют	данные отсутствуют
21	1.1.18	1.1.19	208°5.9`	19.38	данные отсутствуют	данные отсутствуют	данные отсутствуют
22	1.1.19	1.1.20	296°14.9`	15.42	данные отсутствуют	данные отсутствуют	данные отсутствуют



ДОКУМЕНТ ПОДПИСАН
ЭЛЕКТРОННОЙ ПОДПИСЬЮ

Сертификат: 009F0BDC181A023B64597F1E2579BEFB50

Владелец: ФЕДЕРАЛЬНАЯ СЛУЖБА ГОСУДАРСТВЕННОЙ

РЕГИСТРАЦИИ, КАДАСТРА И КАРТОГРАФИИ

Действителен: с 02.08.2024 по 26.10.2025

полное наименование должности

инициалы, фамилия

Земельный участок

вид объекта недвижимости

Лист № 2 раздела 3.1

Всего листов раздела 3.1: 6

Всего разделов: 8

Всего листов выписки: 62

22.10.2024г. № КУВИ-001/2024-259305296

Кадастровый номер:

29:22:000000:7929

1	2	3	4	5	6	7	8
23	1.1.20	1.1.21	26°7.8`	21.21	данные отсутствуют	данные отсутствуют	данные отсутствуют
24	1.1.21	1.1.22	296°37.1`	33.57	данные отсутствуют	данные отсутствуют	данные отсутствуют
25	1.1.22	1.1.23	206°50.5`	12.07	данные отсутствуют	данные отсутствуют	данные отсутствуют
26	1.1.23	1.1.24	296°22.2`	30.15	данные отсутствуют	данные отсутствуют	данные отсутствуют
27	1.1.24	1.1.25	205°55.7`	9.26	данные отсутствуют	29:22:071401:659	данные отсутствуют
28	1.1.25	1.1.26	296°22.5`	54.07	данные отсутствуют	данные отсутствуют	данные отсутствуют
29	1.1.26	1.1.27	26°23.8`	24.18	данные отсутствуют	данные отсутствуют	данные отсутствуют
30	1.1.27	1.1.28	296°24.7`	18.32	данные отсутствуют	данные отсутствуют	данные отсутствуют
31	1.1.28	1.1.29	205°58.0`	14.98	данные отсутствуют	данные отсутствуют	данные отсутствуют
32	1.1.29	1.1.30	296°26.0`	141.23	данные отсутствуют	данные отсутствуют	данные отсутствуют
33	1.1.30	1.1.31	206°32.3`	9.33	данные отсутствуют	данные отсутствуют	данные отсутствуют
34	1.1.31	1.1.32	296°21.0`	15.48	данные отсутствуют	данные отсутствуют	данные отсутствуют
35	1.1.32	1.1.33	26°36.4`	24.4	данные отсутствуют	данные отсутствуют	данные отсутствуют
36	1.1.33	1.1.34	296°27.9`	18	данные отсутствуют	данные отсутствуют	данные отсутствуют
37	1.1.34	1.1.35	206°40.2`	24.42	данные отсутствуют	данные отсутствуют	данные отсутствуют
38	1.1.35	1.1.36	296°22.3`	17.16	данные отсутствуют	данные отсутствуют	данные отсутствуют
39	1.1.36	1.1.37	26°11.6`	20	данные отсутствуют	данные отсутствуют	данные отсутствуют
40	1.1.37	1.1.38	295°51.8`	29.25	данные отсутствуют	данные отсутствуют	данные отсутствуют
41	1.1.38	1.1.39	206°35.5`	19.73	данные отсутствуют	данные отсутствуют	данные отсутствуют
42	1.1.39	1.1.40	296°20.5`	20.69	данные отсутствуют	данные отсутствуют	данные отсутствуют
43	1.1.40	1.1.41	25°52.7`	23.48	данные отсутствуют	данные отсутствуют	данные отсутствуют
44	1.1.41	1.1.42	296°32.9`	14.72	данные отсутствуют	данные отсутствуют	данные отсутствуют
45	1.1.42	1.1.43	205°56.0`	23.53	данные отсутствуют	данные отсутствуют	данные отсутствуют
46	1.1.43	1.1.44	296°43.9`	20.01	данные отсутствуют	данные отсутствуют	данные отсутствуют
47	1.1.44	1.1.45	26°50.2`	24.57	данные отсутствуют	29:22:071201:8(1)	данные отсутствуют
48	1.1.45	1.1.46	297°23.0`	21.92	данные отсутствуют	29:22:071201:8(1)	данные отсутствуют
49	1.1.46	1.1.47	276°54.5`	9.48	данные отсутствуют	29:22:000000:7878(1)	данные отсутствуют
50	1.1.47	1.1.48	13°44.4`	30.95	данные отсутствуют	29:22:000000:7982(1)	данные отсутствуют
51	1.1.48	1.1.49	11°25.9`	16.6	данные отсутствуют	29:22:000000:7982(1)	данные отсутствуют



ДОКУМЕНТ ПОДПИСАН
ЭЛЕКТРОННОЙ ПОДПИСЬЮ

Сертификат: 009F0BDC181A023B64597F1E2579BEFB50

Владелец: ФЕДЕРАЛЬНАЯ СЛУЖБА ГОСУДАРСТВЕННОЙ

РЕГИСТРАЦИИ, КАДАСТРА И КАРТОГРАФИИ

Действителен: с 02.08.2024 по 26.10.2025

полное наименование должности

инициалы, фамилия

Земельный участок

вид объекта недвижимости

Лист № 3 раздела 3.1

Всего листов раздела 3.1: 6

Всего разделов: 8

Всего листов выписки: 62

22.10.2024г. № КУВИ-001/2024-259305296

Кадастровый номер:

29:22:000000:7929

1	2	3	4	5	6	7	8
52	1.1.49	1.1.50	111°37.9'	33.64	данные отсутствуют	29:22:000000:12561(1)	данные отсутствуют
53	1.1.50	1.1.51	115°20.3'	48.06	данные отсутствуют	29:22:071110:16(1)	данные отсутствуют
54	1.1.51	1.1.52	24°50.5'	7.74	данные отсутствуют	29:22:071110:16(1)	данные отсутствуют
55	1.1.52	1.1.53	115°35.2'	2.62	данные отсутствуют	данные отсутствуют	данные отсутствуют
56	1.1.53	1.1.54	205°12.1'	2.25	данные отсутствуют	29:22:071110:15(1)	данные отсутствуют
57	1.1.54	1.1.55	115°32.5'	7	данные отсутствуют	29:22:071110:15(1)	данные отсутствуют
58	1.1.55	1.1.56	25°50.6'	2.13	данные отсутствуют	29:22:071110:15(1)	данные отсутствуют
59	1.1.56	1.1.57	116°33.9'	2.01	данные отсутствуют	данные отсутствуют	данные отсутствуют
60	1.1.57	1.1.58	116°21.7'	25.22	данные отсутствуют	данные отсутствуют	данные отсутствуют
61	1.1.58	1.1.59	116°22.8'	26.38	данные отсутствуют	данные отсутствуют	данные отсутствуют
62	1.1.59	1.1.60	205°39.2'	16.86	данные отсутствуют	данные отсутствуют	данные отсутствуют
63	1.1.60	1.1.61	116°15.5'	20	данные отсутствуют	данные отсутствуют	данные отсутствуют
64	1.1.61	1.1.62	27°3.2'	16.82	данные отсутствуют	данные отсутствуют	данные отсутствуют
65	1.1.62	1.1.63	116°17.8'	11.49	данные отсутствуют	данные отсутствуют	данные отсутствуют
66	1.1.63	1.1.64	203°56.7'	16.83	данные отсутствуют	29:22:071110:1503	данные отсутствуют
67	1.1.64	1.1.65	116°14.6'	37.34	данные отсутствуют	29:22:071110:1503	данные отсутствуют
68	1.1.65	1.1.66	25°49.8'	16.73	данные отсутствуют	29:22:071110:1503	данные отсутствуют
69	1.1.66	1.1.67	116°21.8'	54.56	данные отсутствуют	данные отсутствуют	данные отсутствуют
70	1.1.67	1.1.68	205°40.3'	16.64	данные отсутствуют	данные отсутствуют	данные отсутствуют
71	1.1.68	1.1.69	116°14.3'	69.12	данные отсутствуют	данные отсутствуют	данные отсутствуют
72	1.1.69	1.1.70	26°32.9'	16.42	данные отсутствуют	данные отсутствуют	данные отсутствуют
73	1.1.70	1.1.71	116°21.5'	271.77	данные отсутствуют	данные отсутствуют	данные отсутствуют
74	1.1.71	1.1.72	116°7.3'	35.21	данные отсутствуют	данные отсутствуют	данные отсутствуют
75	1.1.72	1.1.73	116°15.7'	72.39	данные отсутствуют	данные отсутствуют	данные отсутствуют
76	1.1.73	1.1.74	116°21.8'	12.77	данные отсутствуют	данные отсутствуют	данные отсутствуют
77	1.1.73	1.1.73			данные отсутствуют	29:22:071112:9(1)	данные отсутствуют
78	1.1.74	1.1.75	116°23.3'	59.49	данные отсутствуют	29:22:071112:19(1)	адрес отсутствует
79	1.1.75	1.1.76	116°24.2'	14.21	данные отсутствуют	данные отсутствуют	данные отсутствуют
80	1.1.76	1.1.77	126°19.5'	20.39	данные отсутствуют	данные отсутствуют	данные отсутствуют



ДОКУМЕНТ ПОДПИСАН
ЭЛЕКТРОННОЙ ПОДПИСЬЮ

Сертификат: 009F0BDC181A023B64597F1E2579BEFB50

Владелец: ФЕДЕРАЛЬНАЯ СЛУЖБА ГОСУДАРСТВЕННОЙ

РЕГИСТРАЦИИ, КАДАСТРА И КАРТОГРАФИИ

Действителен: с 02.08.2024 по 26.10.2025

полное наименование должности

инициалы, фамилия

Земельный участок

вид объекта недвижимости

Лист № 4 раздела 3.1

Всего листов раздела 3.1: 6

Всего разделов: 8

Всего листов выписки: 62

22.10.2024г. № КУВИ-001/2024-259305296

Кадастровый номер:

29:22:000000:7929

1	2	3	4	5	6	7	8
81	1.1.77	1.1.78	214°32.7'	11.34	данные отсутствуют	29:22:000000:8646(1)	данные отсутствуют
82	1.1.77	1.1.77			данные отсутствуют	29:22:071112:1367(1)	данные отсутствуют
83	1.1.78	1.1.79	123°47.1'	10	данные отсутствуют	29:22:000000:8646(1)	данные отсутствуют
84	1.1.79	1.1.80	34°33.9'	10.89	данные отсутствуют	29:22:000000:8646(1)	данные отсутствуют
85	1.1.80	1.1.81	126°19.8'	80.16	данные отсутствуют	данные отсутствуют	данные отсутствуют
86	1.1.80	1.1.80			данные отсутствуют	29:22:071112:1367(1)	данные отсутствуют
87	1.1.81	1.1.82	125°26.6'	69.89	данные отсутствуют	данные отсутствуют	данные отсутствуют
88	1.1.82	1.1.83	217°34.1'	0.33	данные отсутствуют	29:22:000000:7385(982)	данные отсутствуют
89	1.1.83	1.1.84	127°58.9'	8.04	данные отсутствуют	29:22:000000:7385(982)	данные отсутствуют
90	1.1.84	1.1.85	38°31.8'	0.69	данные отсутствуют	29:22:000000:7385(982)	данные отсутствуют
91	1.1.85	1.1.86	125°27.4'	37.7	данные отсутствуют	данные отсутствуют	данные отсутствуют
92	1.1.86	1.1.87	216°47.2'	1.39	данные отсутствуют	29:22:000000:7385(1165)	данные отсутствуют
93	1.1.87	1.1.88	125°47.3'	1.59	данные отсутствуют	29:22:000000:7385(1165)	данные отсутствуют
94	1.1.88	1.1.89	35°17.8'	1.38	данные отсутствуют	29:22:000000:7385(1165)	данные отсутствуют
95	1.1.89	1.1.90	125°30.8'	32.26	данные отсутствуют	данные отсутствуют	данные отсутствуют
96	1.1.90	1.1.91	242°43.9'	8.01	данные отсутствуют	29:22:071112:20(1)	данные отсутствуют
97	1.1.91	1.1.92	152°43.9'	8.01	данные отсутствуют	29:22:071112:20(1)	данные отсутствуют
98	1.1.92	1.1.93	62°43.9'	8.01	данные отсутствуют	29:22:071112:20(1)	данные отсутствуют
99	1.1.93	1.1.94	332°45.7'	8	данные отсутствуют	29:22:071112:20(1)	данные отсутствуют
100	1.1.94	1.1.95	125°27.4'	36.43	данные отсутствуют	данные отсутствуют	данные отсутствуют
101	1.1.95	1.1.96	152°20.7'	16.22	данные отсутствуют	29:22:000000:8080(1)	данные отсутствуют
102	1.1.96	1.1.97	161°14.0'	33.79	данные отсутствуют	29:22:000000:8080(1)	данные отсутствуют
103	1.1.97	1.1.1	224°8.5'	41.53	данные отсутствуют	29:22:000000:8080(1)	данные отсутствуют
104	1.2.98	1.2.99	296°11.6'	8.29	данные отсутствуют	29:22:071112:1277(1)	адрес отсутствует
105	1.2.99	1.2.100	26°9.2'	1.25	данные отсутствуют	29:22:071112:1277(1)	адрес отсутствует
106	1.2.100	1.2.101	296°14.9'	8.12	данные отсутствуют	29:22:071112:1277(1)	адрес отсутствует
107	1.2.101	1.2.102	206°9.4'	5.65	данные отсутствуют	29:22:071112:1277(1)	адрес отсутствует
108	1.2.102	1.2.103	116°14.2'	16.4	данные отсутствуют	29:22:071112:1277(1)	адрес отсутствует
109	1.2.103	1.2.98	26°16.4'	4.41	данные отсутствуют	29:22:071112:1277(1)	адрес отсутствует



ДОКУМЕНТ ПОДПИСАН
ЭЛЕКТРОННОЙ ПОДПИСЬЮ

Сертификат: 009F0BDC181A023B64597F1E2579BEFB50

Владелец: ФЕДЕРАЛЬНАЯ СЛУЖБА ГОСУДАРСТВЕННОЙ

РЕГИСТРАЦИИ, КАДАСТРА И КАРТОГРАФИИ

Действителен: с 02.08.2024 по 26.10.2025

полное наименование должности

инициалы, фамилия

Земельный участок

вид объекта недвижимости

Лист № 5 раздела 3.1

Всего листов раздела 3.1: 6

Всего разделов: 8

Всего листов выписки: 62

22.10.2024г. № КУВИ-001/2024-259305296

Кадастровый номер:

29:22:000000:7929

1	2	3	4	5	6	7	8
110	1.3.104	1.3.105	295°49.1'	11	данные отсутствуют	29:22:071201:13(1)	данные отсутствуют
111	1.3.105	1.3.106	208°10.9'	6.5	данные отсутствуют	29:22:071201:13(1)	данные отсутствуют
112	1.3.106	1.3.107	115°49.1'	11	данные отсутствуют	29:22:071201:13(1)	данные отсутствуют
113	1.3.107	1.3.104	28°10.9'	6.5	данные отсутствуют	29:22:071201:13(1)	данные отсутствуют
114	1.4.108	1.4.109	306°15.5'	6.19	данные отсутствуют	29:22:000000:7385(866)	данные отсутствуют
115	1.4.109	1.4.110	216°11.0'	4.84	данные отсутствуют	29:22:000000:7385(866)	данные отсутствуют
116	1.4.110	1.4.111	126°7.7'	6.19	данные отсутствуют	29:22:000000:7385(866)	данные отсутствуют
117	1.4.111	1.4.108	36°9.5'	4.83	данные отсутствуют	29:22:000000:7385(866)	данные отсутствуют
118	1.5.112	1.5.113	305°51.5'	2.49	данные отсутствуют	29:22:000000:7385(526)	данные отсутствуют
119	1.5.113	1.5.114	215°59.3'	3.25	данные отсутствуют	29:22:000000:7385(526)	данные отсутствуют
120	1.5.114	1.5.115	126°10.8'	2.49	данные отсутствуют	29:22:000000:7385(526)	данные отсутствуют
121	1.5.115	1.5.112	36°1.6'	3.26	данные отсутствуют	29:22:000000:7385(526)	данные отсутствуют
122	1.6.116	1.6.117	304°35.5'	3.17	данные отсутствуют	29:22:000000:7385(1044)	данные отсутствуют
123	1.6.117	1.6.118	214°13.9'	1.17	данные отсутствуют	29:22:000000:7385(1044)	данные отсутствуют
124	1.6.118	1.6.119	124°26.6'	3.16	данные отсутствуют	29:22:000000:7385(1044)	данные отсутствуют
125	1.6.119	1.6.116	34°30.5'	1.16	данные отсутствуют	29:22:000000:7385(1044)	данные отсутствуют
126	1.7.120	1.7.121	304°41.7'	0.47	данные отсутствуют	29:22:000000:7385(445)	данные отсутствуют
127	1.7.121	1.7.122	215°43.3'	2.89	данные отсутствуют	29:22:000000:7385(445)	данные отсутствуют
128	1.7.122	1.7.123	125°40.6'	0.48	данные отсутствуют	29:22:000000:7385(445)	данные отсутствуют
129	1.7.123	1.7.120	35°36.4'	2.9	данные отсутствуют	29:22:000000:7385(445)	данные отсутствуют
130	1.8.124	1.8.125	213°24.6'	13.62	данные отсутствуют	29:22:071401:608(1)	данные отсутствуют
131	1.8.125	1.8.126	125°30.0'	7.03	данные отсутствуют	29:22:071401:608(1), 29:22:071401:609(2)	данные отсутствуют
132	1.8.126	1.8.127	33°25.1'	13.49	данные отсутствуют	29:22:071401:608(1)	данные отсутствуют
133	1.8.127	1.8.124	306°33.6'	7.03	данные отсутствуют	29:22:071401:608(1), 29:22:000000:8646(2)	данные отсутствуют
134	1.9.128	1.9.129	33°5.5'	1.06	данные отсутствуют	29:22:071401:608(2)	данные отсутствуют
135	1.9.129	1.9.130	85°11.7'	8	данные отсутствуют	29:22:071401:608(2)	данные отсутствуют
136	1.9.130	1.9.131	305°50.8'	18.8	данные отсутствуют	29:22:071401:608(2)	данные отсутствуют
137	1.9.131	1.9.132	163°52.1'	7.16	данные отсутствуют	29:22:071401:608(2)	данные отсутствуют



ДОКУМЕНТ ПОДПИСАН
ЭЛЕКТРОННОЙ ПОДПИСЬЮ

Сертификат: 009F0BDC181A023B64597F1E2579BEFB50

Владелец: ФЕДЕРАЛЬНАЯ СЛУЖБА ГОСУДАРСТВЕННОЙ

РЕГИСТРАЦИИ, КАДАСТРА И КАРТОГРАФИИ

Действителен: с 02.08.2024 по 26.10.2025

полное наименование должности

инициалы, фамилия

Земельный участок

вид объекта недвижимости

Лист № 6 раздела 3.1

Всего листов раздела 3.1: 6

Всего разделов: 8

Всего листов выписки: 62

22.10.2024г. № КУВИ-001/2024-259305296

Кадастровый номер:

29:22:000000:7929

1	2	3	4	5	6	7	8
138	1.9.132	1.9.133	213°8.8'	1.76	данные отсутствуют	29:22:071401:608(2)	данные отсутствуют
139	1.9.133	1.9.128	126°42.5'	7.06	данные отсутствуют	29:22:071401:608(2), 29:22:000000:8646(2)	данные отсутствуют
140	2.1.1	2.1.2	305°25.1'	23.45	данные отсутствуют	данные отсутствуют	данные отсутствуют
141	2.1.1	2.1.1			данные отсутствуют	29:22:000000:12563(1)	данные отсутствуют
142	2.1.2	2.1.3	305°24.7'	102.56	данные отсутствуют	данные отсутствуют	данные отсутствуют
143	2.1.3	2.1.4	305°29.0'	22.5	данные отсутствуют	29:22:071401:15(1)	данные отсутствуют
144	2.1.4	2.1.5	38°28.8'	1.99	данные отсутствуют	29:22:000000:8646(2)	данные отсутствуют
145	2.1.4	2.1.4			данные отсутствуют	29:22:071401:371(1)	данные отсутствуют
146	2.1.5	2.1.6	123°54.8'	61.71	данные отсутствуют	29:22:000000:8646(2)	данные отсутствуют
147	2.1.6	2.1.7	127°7.1'	61.78	данные отсутствуют	29:22:000000:8646(2)	данные отсутствуют
148	2.1.7	2.1.8	81°45.0'	2.02	данные отсутствуют	29:22:000000:8646(2)	данные отсутствуют
149	2.1.8	2.1.9	128°23.3'	23.83	данные отсутствуют	29:22:000000:8646(2)	данные отсутствуют
150	2.1.9	2.1.1	223°58.4'	1.97	данные отсутствуют	29:22:000000:8080(1)	данные отсутствуют
151	2.1.9	2.1.9			данные отсутствуют	29:22:000000:8750(1)	данные отсутствуют



ДОКУМЕНТ ПОДПИСАН
ЭЛЕКТРОННОЙ ПОДПИСЬЮ

Сертификат: 009F0BDC181A023B64597F1E2579BEFB50

Владелец: ФЕДЕРАЛЬНАЯ СЛУЖБА ГОСУДАРСТВЕННОЙ

РЕГИСТРАЦИИ, КАДАСТРА И КАРТОГРАФИИ

Действителен: с 02.08.2024 по 26.10.2025

полное наименование должности

инициалы, фамилия

Выписка из Единого государственного реестра недвижимости об объекте недвижимости

Описание местоположения земельного участка

Земельный участок			
вид объекта недвижимости			


Лист № 1 раздела 3.2	Всего листов раздела 3.2: 6	Всего разделов: 8	Всего листов выписки: 62
----------------------	-----------------------------	-------------------	--------------------------

22.10.2024г. № КУВИ-001/2024-259305296

Кадастровый номер: 29:22:000000:7929

Сведения о характерных точках границы земельного участка

Система координат МСК-29 зона 2				
Номер точки	Координаты, м		Описание закрепления на местности	Средняя квадратичная погрешность определения координат характерных точек границ земельного участка, м
	X	Y		
1	2	3	4	5
1	646728.75	2528591.41	-	0.1
2	646742.34	2528572.3	-	0.1
3	646801.77	2528488.71	-	0.1
4	646814.83	2528470.39	-	0.1
5	646816.39	2528471.63	-	0.1
6	646781.96	2528522.84	-	0.1
7	646744.68	2528572.1	-	0.1
8	646744.97	2528574.1	-	0.1
9	646730.17	2528592.78	-	0.1
1	646728.75	2528591.41	-	0.1
1	646737.32	2528599.72	-	-
2	646755.46	2528576.81	-	-
3	646755.17	2528574.81	-	-
4	646790.09	2528528.67	-	-
5	646828.76	2528471.07	-	-
6	646844.5	2528468.97	-	-
7	646923.49	2528362.96	-	-
8	646925.37	2528364.25	-	-
9	646930.93	2528355.95	-	-
10	646920.96	2528349.08	-	-
11	646839.04	2528459.61	-	-
12	646822.52	2528461.81	-	-



ДОКУМЕНТ ПОДПИСАН
ЭЛЕКТРОННОЙ ПОДПИСЬЮ

Сертификат: 009F0BDC181A023B64597F1E2579BEFB50
Владелец: ФЕДЕРАЛЬНАЯ СЛУЖБА ГОСУДАРСТВЕННОЙ
РЕГИСТРАЦИИ, КАДАСТРА И КАРТОГРАФИИ
Действителен: с 02.08.2024 по 26.10.2025

полное наименование должности		инициалы, фамилия
-------------------------------	--	-------------------

Земельный участок

вид объекта недвижимости

Лист № 2 раздела 3.2

Всего листов раздела 3.2: 6

Всего разделов: 8

Всего листов выписки: 62

22.10.2024г. № КУВИ-001/2024-259305296

Кадастровый номер:

29:22:000000:7929

1	2	3	4	5
13	646821.48	2528461.05	-	-
14	646856.51	2528411.87	-	-
15	646918.29	2528327.9	-	-
16	647044.62	2528073.33	-	-
17	647061	2528081.89	-	-
18	647080.84	2528043.93	-	-
19	647063.74	2528034.8	-	-
20	647070.56	2528020.97	-	-
21	647089.6	2528030.31	-	-
22	647104.64	2528000.3	-	-
23	647093.87	2527994.85	-	-
24	647107.26	2527967.84	-	-
25	647098.93	2527963.79	-	-
26	647122.95	2527915.35	-	-
27	647144.61	2527926.1	-	-
28	647152.76	2527909.69	-	-
29	647139.29	2527903.13	-	-
30	647202.16	2527776.67	-	-
31	647193.81	2527772.5	-	-
32	647200.68	2527758.63	-	-
33	647222.5	2527769.56	-	-
34	647230.52	2527753.45	-	-
35	647208.7	2527742.49	-	-
36	647216.32	2527727.12	-	-
37	647234.27	2527735.95	-	-
38	647247.03	2527709.63	-	-
39	647229.39	2527700.8	-	-
40	647238.57	2527682.26	-	-
41	647259.7	2527692.51	-	-



ДОКУМЕНТ ПОДПИСАН
ЭЛЕКТРОННОЙ ПОДПИСЬЮ

Сертификат: 009F0BDC181A023B64597F1E2579BEFB50

Владелец: ФЕДЕРАЛЬНАЯ СЛУЖБА ГОСУДАРСТВЕННОЙ

РЕГИСТРАЦИИ, КАДАСТРА И КАРТОГРАФИИ

Действителен: с 02.08.2024 по 26.10.2025

полное наименование должности

инициалы, фамилия

Земельный участок

вид объекта недвижимости

Лист № 3 раздела 3.2

Всего листов раздела 3.2: 6

Всего разделов: 8

Всего листов выписки: 62

22.10.2024г. № КУВИ-001/2024-259305296

Кадастровый номер:

29:22:000000:7929

1	2	3	4	5
42	647266.28	2527679.34	-	-
43	647245.12	2527669.05	-	-
44	647254.12	2527651.18	-	-
45	647276.04	2527662.27	-	-
46	647286.12	2527642.81	-	-
47	647287.26	2527633.4	-	-
48	647317.32	2527640.75	-	-
49	647333.59	2527644.04	-	-
50	647321.19	2527675.31	-	-
51	647300.62	2527718.75	-	-
52	647307.64	2527722	-	-
53	647306.51	2527724.36	-	-
54	647304.47	2527723.4	-	-
55	647301.45	2527729.72	-	-
56	647303.37	2527730.65	-	-
57	647302.47	2527732.45	-	-
58	647291.27	2527755.05	-	-
59	647279.55	2527778.68	-	-
60	647264.35	2527771.38	-	-
61	647255.5	2527789.32	-	-
62	647270.48	2527796.97	-	-
63	647265.39	2527807.27	-	-
64	647250.01	2527800.44	-	-
65	647233.5	2527833.93	-	-
66	647248.56	2527841.22	-	-
67	647224.33	2527890.11	-	-
68	647209.33	2527882.9	-	-
69	647178.77	2527944.9	-	-
70	647193.46	2527952.24	-	-



ДОКУМЕНТ ПОДПИСАН
ЭЛЕКТРОННОЙ ПОДПИСЬЮ

Сертификат: 009F0BDC181A023B64597F1E2579BEFB50

Владелец: ФЕДЕРАЛЬНАЯ СЛУЖБА ГОСУДАРСТВЕННОЙ

РЕГИСТРАЦИИ, КАДАСТРА И КАРТОГРАФИИ

Действителен: с 02.08.2024 по 26.10.2025

полное наименование должности

инициалы, фамилия

Земельный участок

вид объекта недвижимости

Лист № 4 раздела 3.2

Всего листов раздела 3.2: 6

Всего разделов: 8

Всего листов выписки: 62

22.10.2024г. № КУВИ-001/2024-259305296

Кадастровый номер:

29:22:000000:7929

1	2	3	4	5
71	647072.8	2528195.76	-	-
72	647057.3	2528227.37	-	-
73	647025.27	2528292.29	-	-
74	647019.6	2528303.73	-	-
75	646993.16	2528357.02	-	-
76	646986.84	2528369.75	-	-
77	646974.76	2528386.18	-	-
78	646965.42	2528379.75	-	-
79	646959.86	2528388.06	-	-
80	646968.83	2528394.24	-	-
81	646921.34	2528458.82	-	-
82	646880.81	2528515.76	-	-
83	646880.55	2528515.56	-	-
84	646875.6	2528521.9	-	-
85	646876.14	2528522.33	-	-
86	646854.27	2528553.04	-	-
87	646853.16	2528552.21	-	-
88	646852.23	2528553.5	-	-
89	646853.36	2528554.3	-	-
90	646834.62	2528580.56	-	-
91	646830.95	2528573.44	-	-
92	646823.83	2528577.11	-	-
93	646827.5	2528584.23	-	-
94	646834.61	2528580.57	-	-
95	646813.48	2528610.24	-	-
96	646799.11	2528617.77	-	-
97	646767.12	2528628.64	-	-
1	646737.32	2528599.72	-	-
1	647109.09	2528100.27	-	-



ДОКУМЕНТ ПОДПИСАН
ЭЛЕКТРОННОЙ ПОДПИСЬЮ

Сертификат: 009F0BDC181A023B64597F1E2579BEFB50

Владелец: ФЕДЕРАЛЬНАЯ СЛУЖБА ГОСУДАРСТВЕННОЙ

РЕГИСТРАЦИИ, КАДАСТРА И КАРТОГРАФИИ

Действителен: с 02.08.2024 по 26.10.2025

полное наименование должности

инициалы, фамилия

Земельный участок

вид объекта недвижимости

Лист № 5 раздела 3.2

Всего листов раздела 3.2: 6

Всего разделов: 8

Всего листов выписки: 62

22.10.2024г. № КУВИ-001/2024-259305296

Кадастровый номер:

29:22:000000:7929

1	2	3	4	5
2	647112.75	2528092.83	-	-
3	647113.87	2528093.38	-	-
4	647117.46	2528086.1	-	-
5	647112.39	2528083.61	-	-
6	647105.14	2528098.32	-	-
1	647109.09	2528100.27	-	-
1	647297.58	2527659.75	-	-
2	647302.37	2527649.85	-	-
3	647296.64	2527646.78	-	-
4	647291.85	2527656.68	-	-
1	647297.58	2527659.75	-	-
1	646809.39	2528535.29	-	-
2	646813.05	2528530.3	-	-
3	646809.14	2528527.44	-	-
4	646805.49	2528532.44	-	-
1	646809.39	2528535.29	-	-
1	646846.02	2528549.98	-	-
2	646847.48	2528547.96	-	-
3	646844.85	2528546.05	-	-
4	646843.38	2528548.06	-	-
1	646846.02	2528549.98	-	-
1	646823.44	2528534.15	-	-
2	646825.24	2528531.54	-	-
3	646824.27	2528530.88	-	-
4	646822.48	2528533.49	-	-
1	646823.44	2528534.15	-	-
1	646812.82	2528528.76	-	-
2	646813.09	2528528.37	-	-
3	646810.74	2528526.68	-	-



ДОКУМЕНТ ПОДПИСАН
ЭЛЕКТРОННОЙ ПОДПИСЬЮ

Сертификат: 009F0BDC181A023B64597F1E2579BEFB50

Владелец: ФЕДЕРАЛЬНАЯ СЛУЖБА ГОСУДАРСТВЕННОЙ

РЕГИСТРАЦИИ, КАДАСТРА И КАРТОГРАФИИ

Действителен: с 02.08.2024 по 26.10.2025

полное наименование должности

инициалы, фамилия

Земельный участок

вид объекта недвижимости

Лист № 6 раздела 3.2

Всего листов раздела 3.2: 6

Всего разделов: 8

Всего листов выписки: 62

22.10.2024г. № КУВИ-001/2024-259305296

Кадастровый номер:

29:22:000000:7929

1	2	3	4	5
4	646810.46	2528527.07	-	-
1	646812.82	2528528.76	-	-
1	646844.05	2528452.84	-	-
2	646832.68	2528445.34	-	-
3	646828.6	2528451.06	-	-
4	646839.86	2528458.49	-	-
1	646844.05	2528452.84	-	-
1	646848.2	2528464.01	-	-
2	646849.09	2528464.59	-	-
3	646849.76	2528472.56	-	-
4	646860.77	2528457.32	-	-
5	646853.89	2528459.31	-	-
6	646852.42	2528458.35	-	-
1	646848.2	2528464.01	-	-



ДОКУМЕНТ ПОДПИСАН
ЭЛЕКТРОННОЙ ПОДПИСЬЮ

Сертификат: 009F0BDC181A023B64597F1E2579BEFB50

Владелец: ФЕДЕРАЛЬНАЯ СЛУЖБА ГОСУДАРСТВЕННОЙ

РЕГИСТРАЦИИ, КАДАСТРА И КАРТОГРАФИИ

Действителен: с 02.08.2024 по 26.10.2025

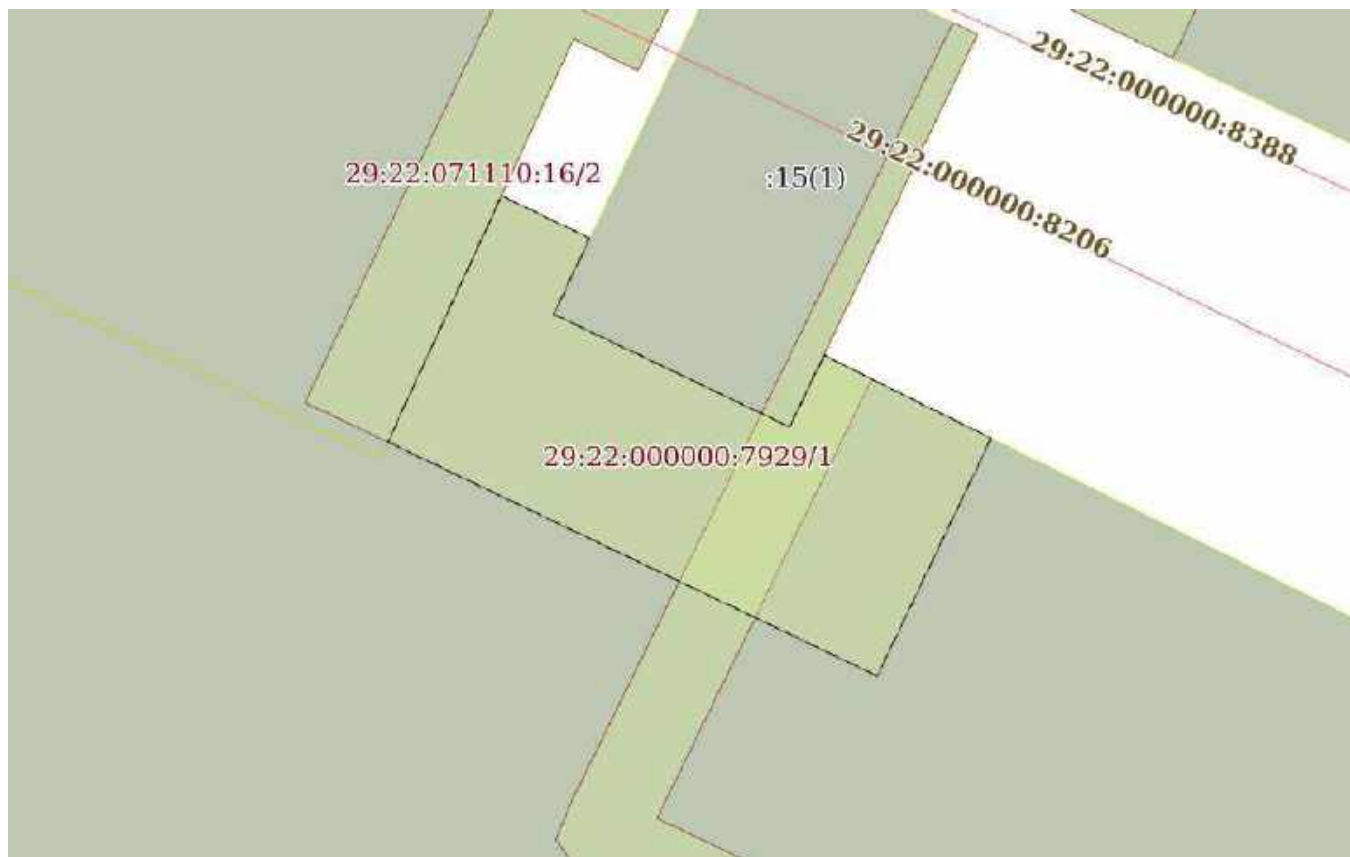
полное наименование должности

инициалы, фамилия


Выписка из Единого государственного реестра недвижимости об объекте недвижимости
Сведения о частях земельного участка

Земельный участок			
вид объекта недвижимости			
Лист № 1 раздела 4	Всего листов раздела 4: 11	Всего разделов: 8	Всего листов выписки: 62
22.10.2024г. № КУВИ-001/2024-259305296			
Кадастровый номер:		29:22:000000:7929	

План (чертеж, схема) части земельного участка Учетный номер части: 29:22:000000:7929/1



Масштаб 1:200 Условные обозначения:

полное наименование должности	 ДОКУМЕНТ ПОДПИСАН ЭЛЕКТРОННОЙ ПОДПИСЬЮ	инициалы, фамилия
	Сертификат: 009F0BDC181A023B64597F1E2579BEFB50 Владелец: ФЕДЕРАЛЬНАЯ СЛУЖБА ГОСУДАРСТВЕННОЙ РЕГИСТРАЦИИ, КАДАСТРА И КАРТОГРАФИИ Действителен: с 02.08.2024 по 26.10.2025	

Земельный участок

вид объекта недвижимости

Лист № 2 раздела 4

Всего листов раздела 4: 11

Всего разделов: 8

Всего листов выписки: 62

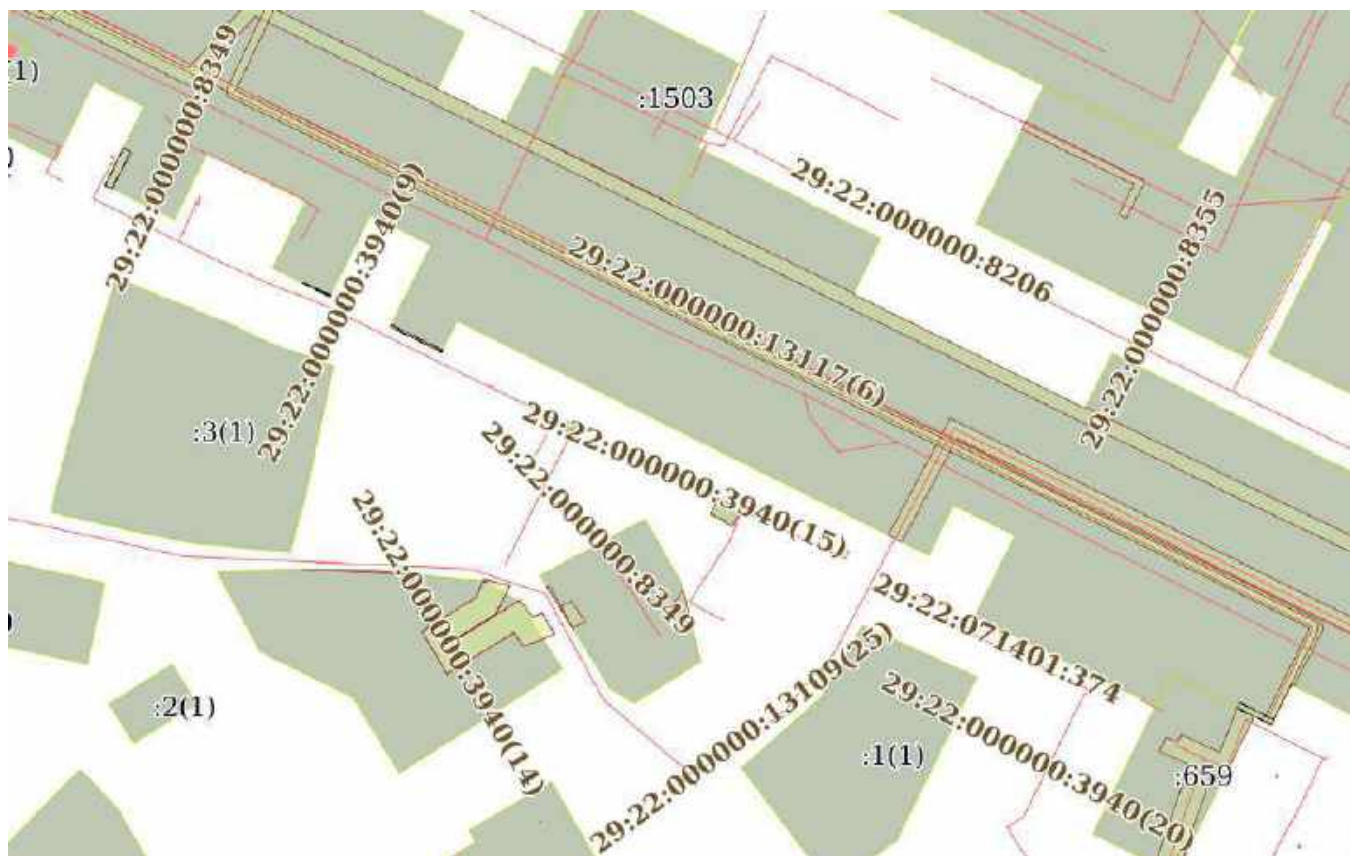
22.10.2024г. № КУВИ-001/2024-259305296

Кадастровый номер:

29:22:000000:7929

План (чертеж, схема) части земельного участка

Учетный номер части: 29:22:000000:7929/2



Масштаб 1:2000

Условные обозначения:



ДОКУМЕНТ ПОДПИСАН
ЭЛЕКТРОННОЙ ПОДПИСЬЮ

Сертификат: 009F0BDC181A023B64597F1E2579BEFB50

Владелец: ФЕДЕРАЛЬНАЯ СЛУЖБА ГОСУДАРСТВЕННОЙ

РЕГИСТРАЦИИ, КАДАСТРА И КАРТОГРАФИИ

Действителен: с 02.08.2024 по 26.10.2025

полное наименование должности

инициалы, фамилия

Земельный участок

вид объекта недвижимости

Лист № 3 раздела 4

Всего листов раздела 4: 11

Всего разделов: 8

Всего листов выписки: 62

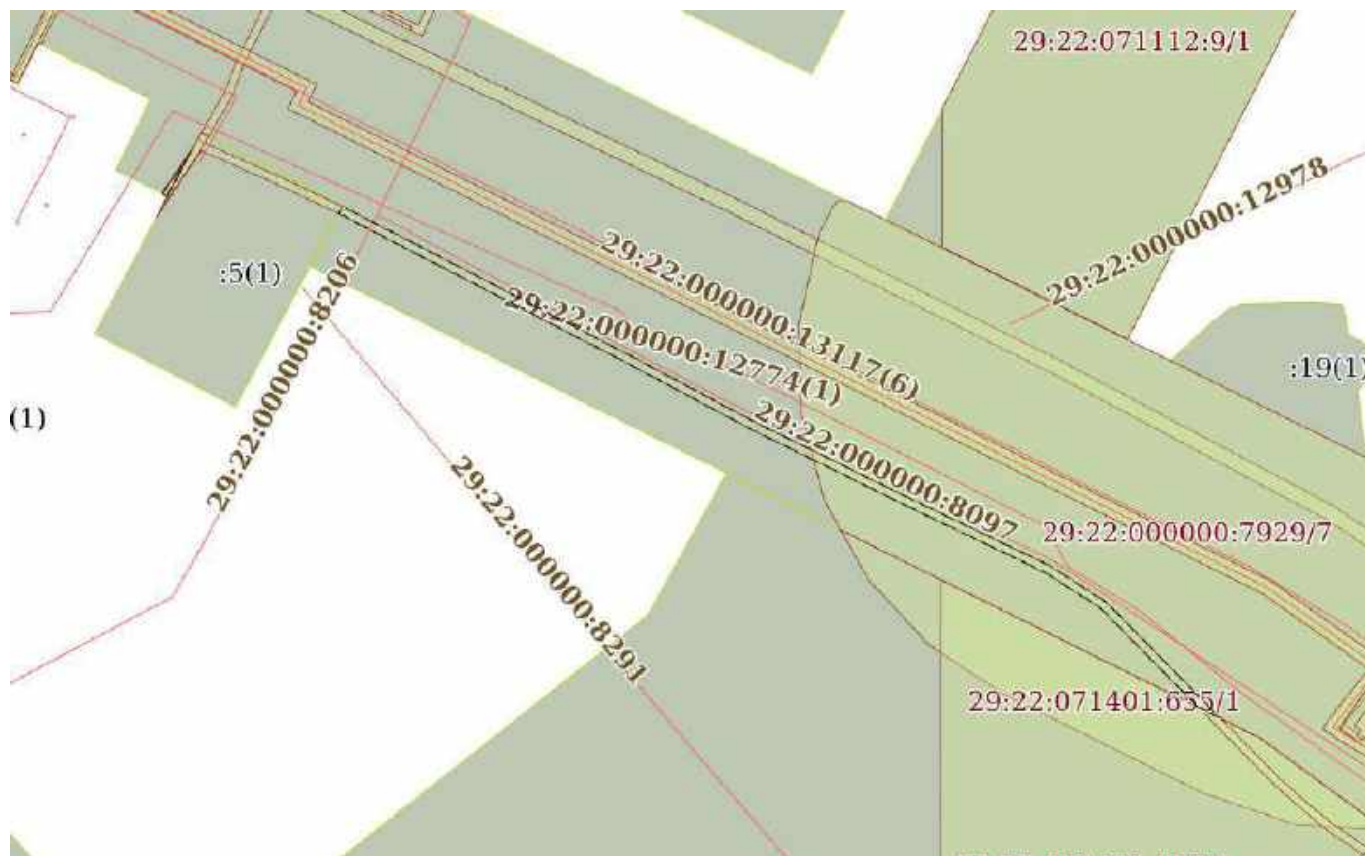
22.10.2024г. № КУВИ-001/2024-259305296

Кадастровый номер:

29:22:000000:7929

План (чертеж, схема) части земельного участка

Учетный номер части: 29:22:000000:7929/3



Масштаб 1:2000

Условные обозначения:



ДОКУМЕНТ ПОДПИСАН
ЭЛЕКТРОННОЙ ПОДПИСЬЮ

Сертификат: 009F0BDC181A023B64597F1E2579BEFB50

Владелец: ФЕДЕРАЛЬНАЯ СЛУЖБА ГОСУДАРСТВЕННОЙ

РЕГИСТРАЦИИ, КАДАСТРА И КАРТОГРАФИИ

Действителен: с 02.08.2024 по 26.10.2025

полное наименование должности

инициалы, фамилия

Земельный участок

вид объекта недвижимости

Лист № 4 раздела 4

Всего листов раздела 4: 11

Всего разделов: 8

Всего листов выписки: 62

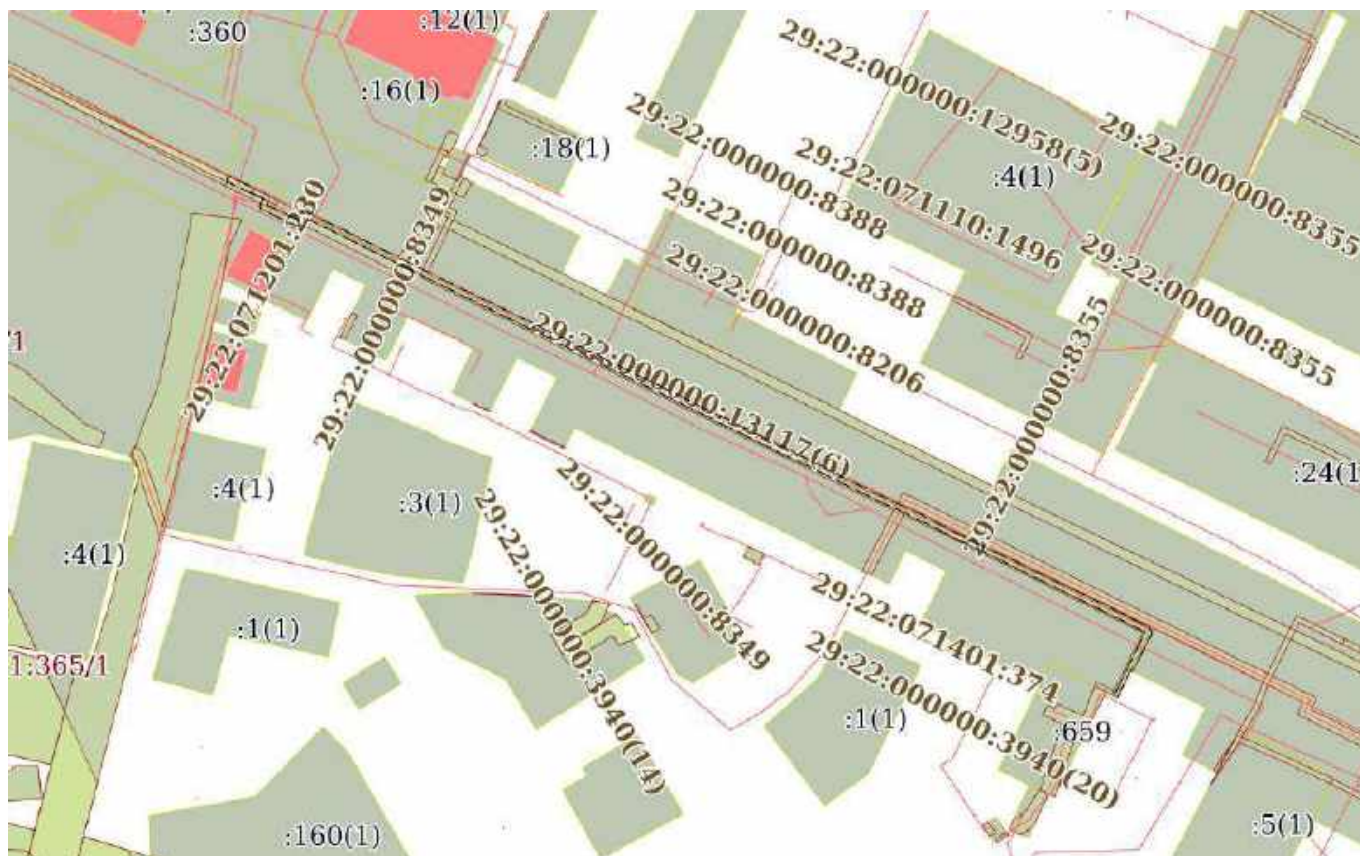
22.10.2024г. № КУВИ-001/2024-259305296

Кадастровый номер:

29:22:000000:7929

План (чертеж, схема) части земельного участка

Учетный номер части: 29:22:000000:7929/4



Масштаб 1:3000

Условные обозначения:

ДОКУМЕНТ ПОДПИСАН
ЭЛЕКТРОННОЙ ПОДПИСЬЮ

Сертификат: 009F0BDC181A023B64597F1E2579BEFB50

Владелец: ФЕДЕРАЛЬНАЯ СЛУЖБА ГОСУДАРСТВЕННОЙ
РЕГИСТРАЦИИ, КАДАСТРА И КАРТОГРАФИИ
Действителен: с 02.08.2024 по 26.10.2025

полное наименование должности

инициалы, фамилия

Земельный участок

вид объекта недвижимости

Лист № 5 раздела 4

Всего листов раздела 4: 11

Всего разделов: 8

Всего листов выписки: 62

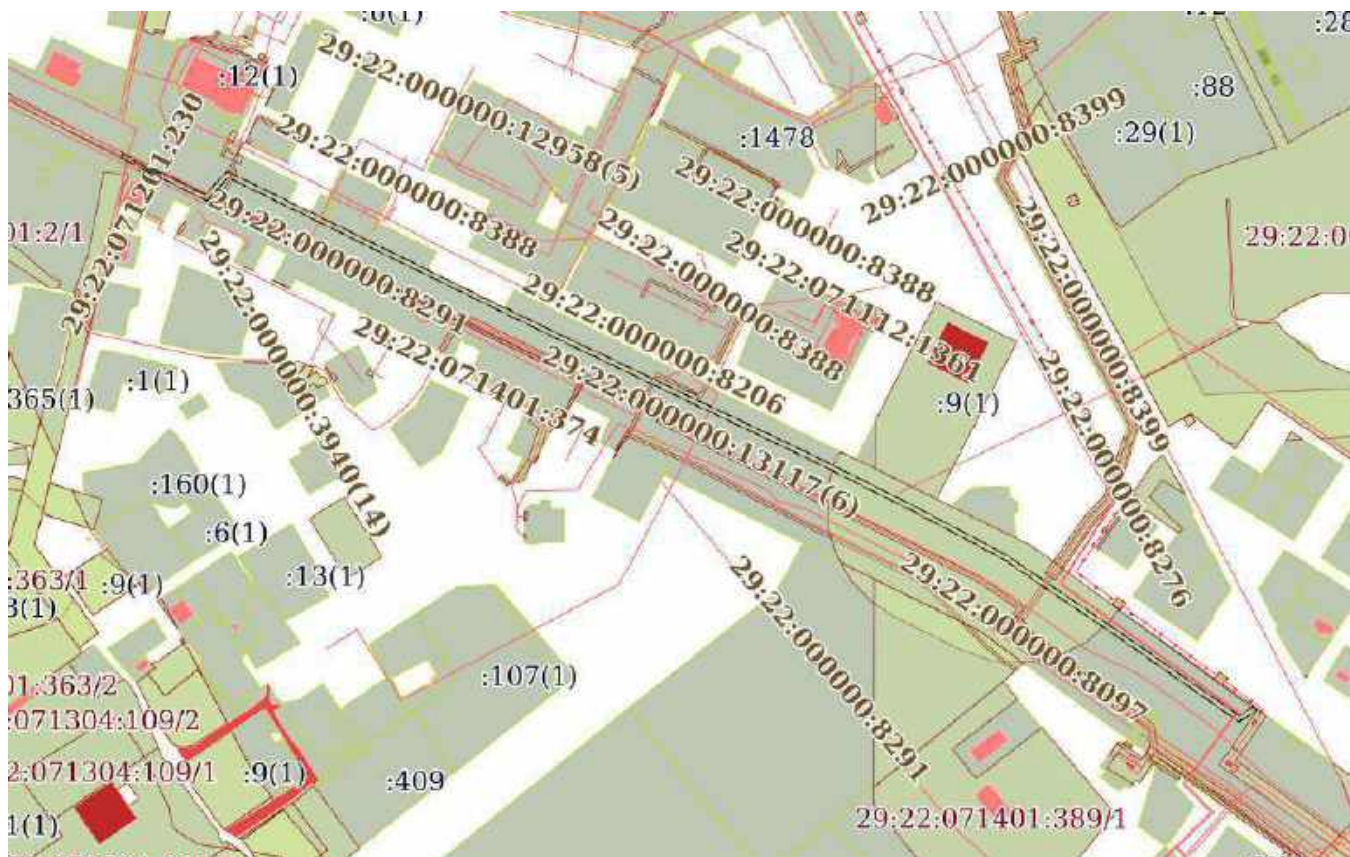
22.10.2024г. № КУВИ-001/2024-259305296

Кадастровый номер:

29:22:000000:7929

План (чертеж, схема) части земельного участка

Учетный номер части: 29:22:000000:7929/5



Масштаб 1:6000

Условные обозначения:



ДОКУМЕНТ ПОДПИСАН
ЭЛЕКТРОННОЙ ПОДПИСЬЮ

Сертификат: 009F0BDC181A023B64597F1E2579BEFB50

Владелец: ФЕДЕРАЛЬНАЯ СЛУЖБА ГОСУДАРСТВЕННОЙ

РЕГИСТРАЦИИ, КАДАСТРА И КАРТОГРАФИИ

Действителен: с 02.08.2024 по 26.10.2025

полное наименование должности

инициалы, фамилия

Земельный участок			
вид объекта недвижимости			
Лист № 6 раздела 4	Всего листов раздела 4: 11	Всего разделов: 8	Всего листов выписки: 62

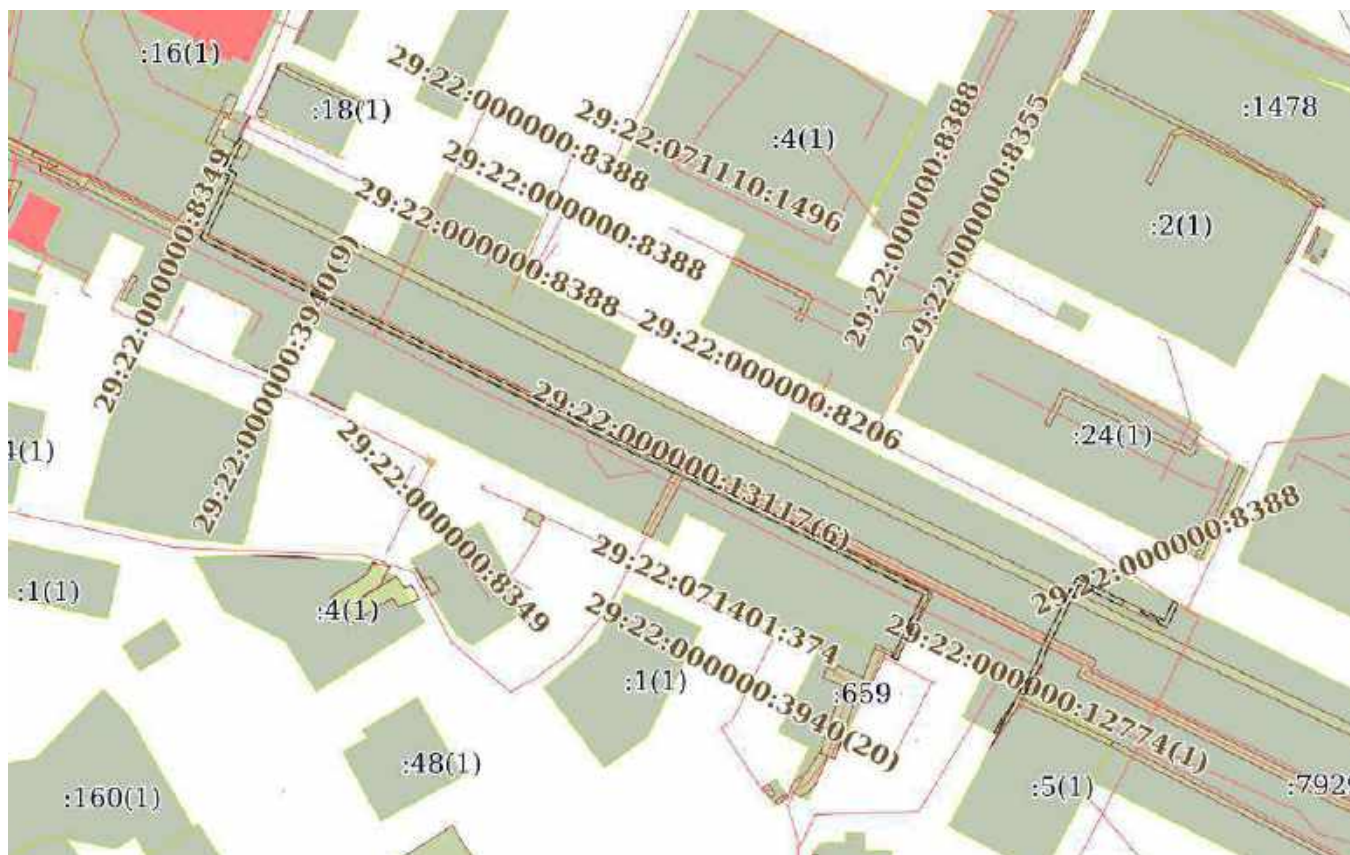
22.10.2024г. № КУВИ-001/2024-259305296

Кадастровый номер:

29:22:000000:7929


План (чертеж, схема) части земельного участка

Учетный номер части: 29:22:000000:7929/6



Масштаб 1:3000

Условные обозначения:

	 ДОКУМЕНТ ПОДПИСАН ЭЛЕКТРОННОЙ ПОДПИСЬЮ Сертификат: 009F0BDC181A023B64597F1E2579BEFB50 Владелец: ФЕДЕРАЛЬНАЯ СЛУЖБА ГОСУДАРСТВЕННОЙ РЕГИСТРАЦИИ, КАДАСТРА И КАРТОГРАФИИ Действителен: с 02.08.2024 по 26.10.2025	
полное наименование должности		инициалы, фамилия

Земельный участок

вид объекта недвижимости

Лист № 7 раздела 4

Всего листов раздела 4: 11

Всего разделов: 8

Всего листов выписки: 62

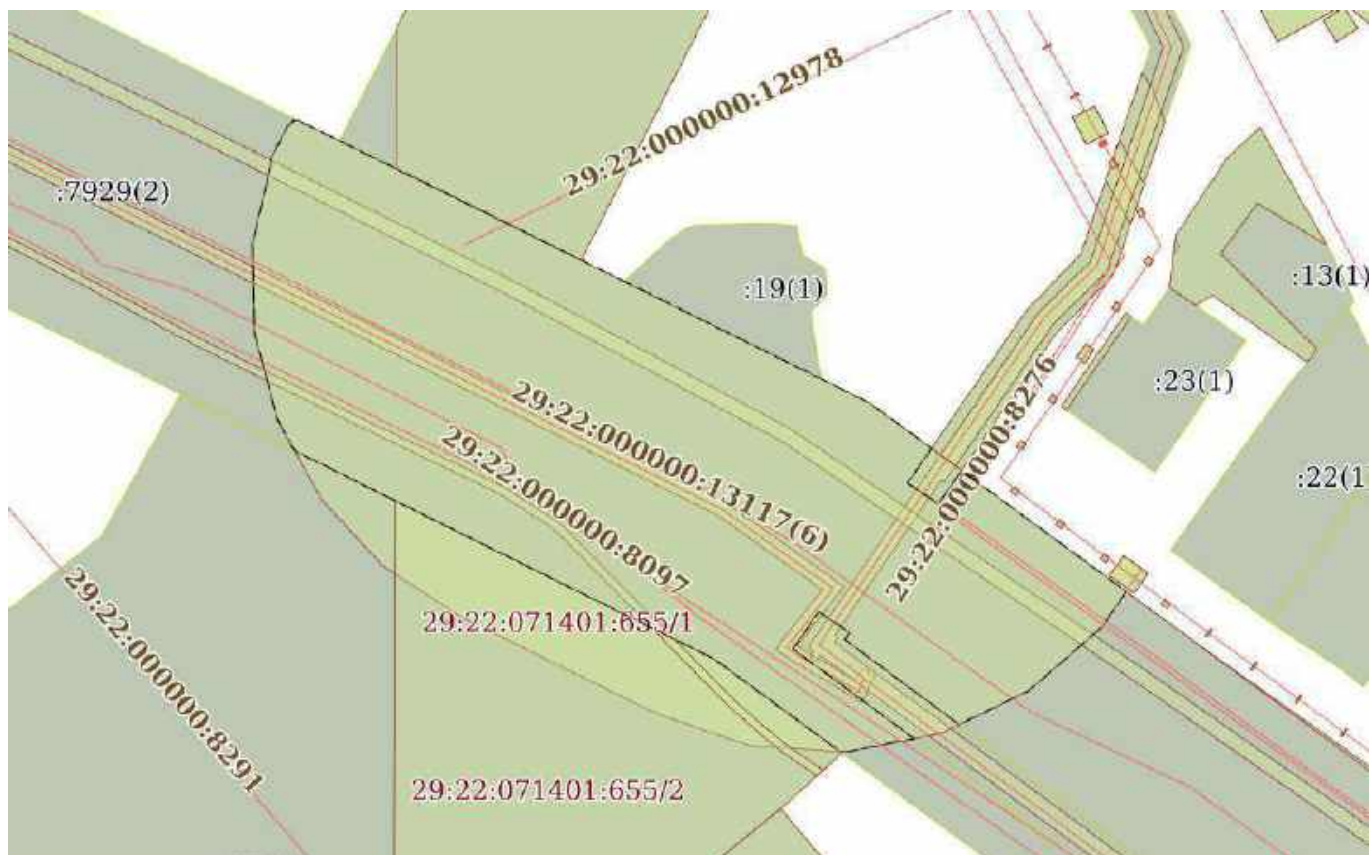
22.10.2024г. № КУВИ-001/2024-259305296

Кадастровый номер:

29:22:000000:7929

План (чертеж, схема) части земельного участка

Учетный номер части: 29:22:000000:7929/7



Масштаб 1:2000

Условные обозначения:

ДОКУМЕНТ ПОДПИСАН
ЭЛЕКТРОННОЙ ПОДПИСЬЮ

Сертификат: 009F0BDC181A023B64597F1E2579BEFB50

Владелец: ФЕДЕРАЛЬНАЯ СЛУЖБА ГОСУДАРСТВЕННОЙ

РЕГИСТРАЦИИ, КАДАСТРА И КАРТОГРАФИИ

Действителен: с 02.08.2024 по 26.10.2025

полное наименование должности

инициалы, фамилия

Земельный участок

вид объекта недвижимости

Лист № 8 раздела 4

Всего листов раздела 4: 11

Всего разделов: 8

Всего листов выписки: 62

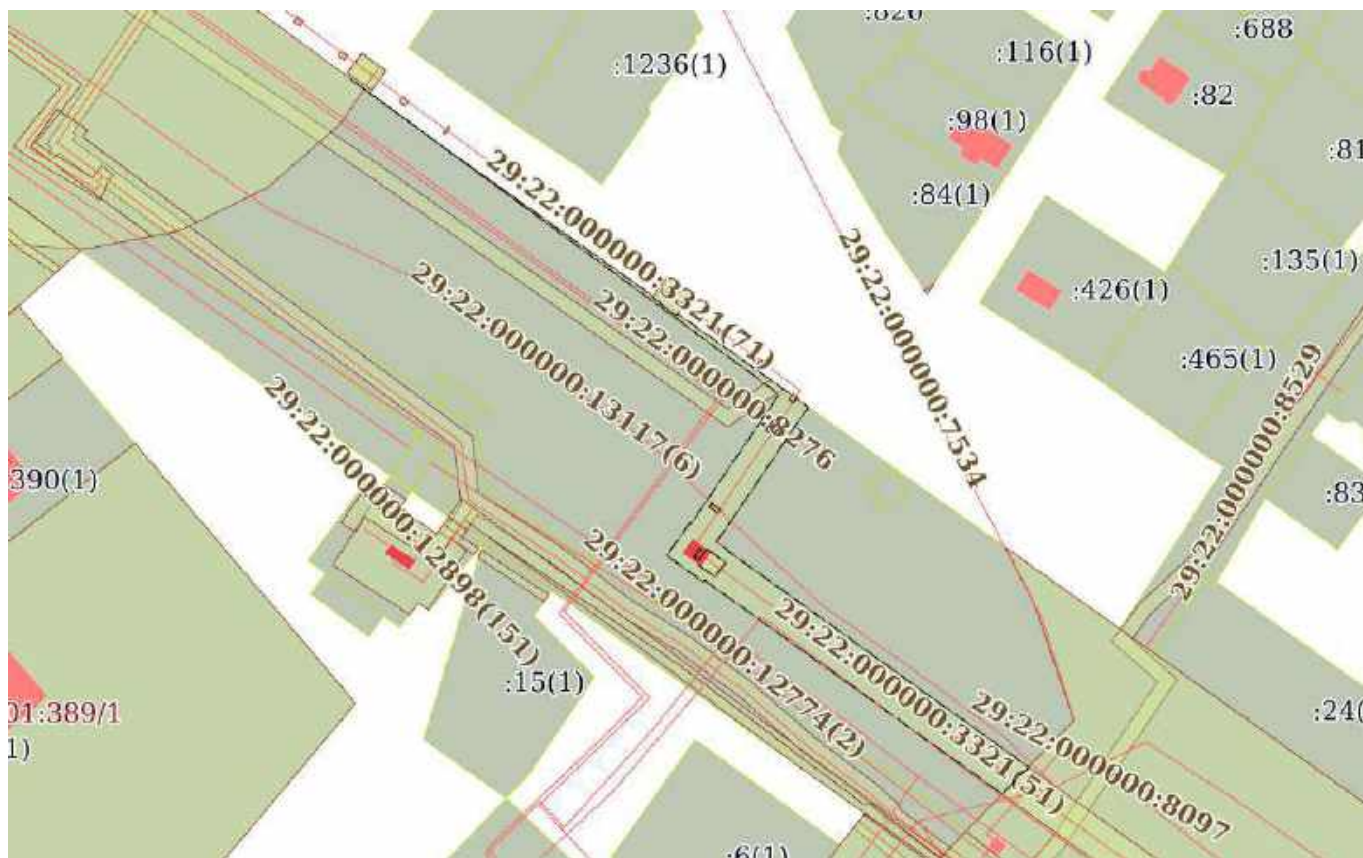
22.10.2024г. № КУВИ-001/2024-259305296

Кадастровый номер:

29:22:000000:7929

План (чертеж, схема) части земельного участка

Учетный номер части: 29:22:000000:7929/8



Масштаб 1:2000

Условные обозначения:



ДОКУМЕНТ ПОДПИСАН
ЭЛЕКТРОННОЙ ПОДПИСЬЮ

Сертификат: 009F0BDC181A023B64597F1E2579BEFB50

Владелец: ФЕДЕРАЛЬНАЯ СЛУЖБА ГОСУДАРСТВЕННОЙ

РЕГИСТРАЦИИ, КАДАСТРА И КАРТОГРАФИИ

Действителен: с 02.08.2024 по 26.10.2025

полное наименование должности

инициалы, фамилия

Земельный участок

вид объекта недвижимости

Лист № 9 раздела 4

Всего листов раздела 4: 11

Всего разделов: 8

Всего листов выписки: 62

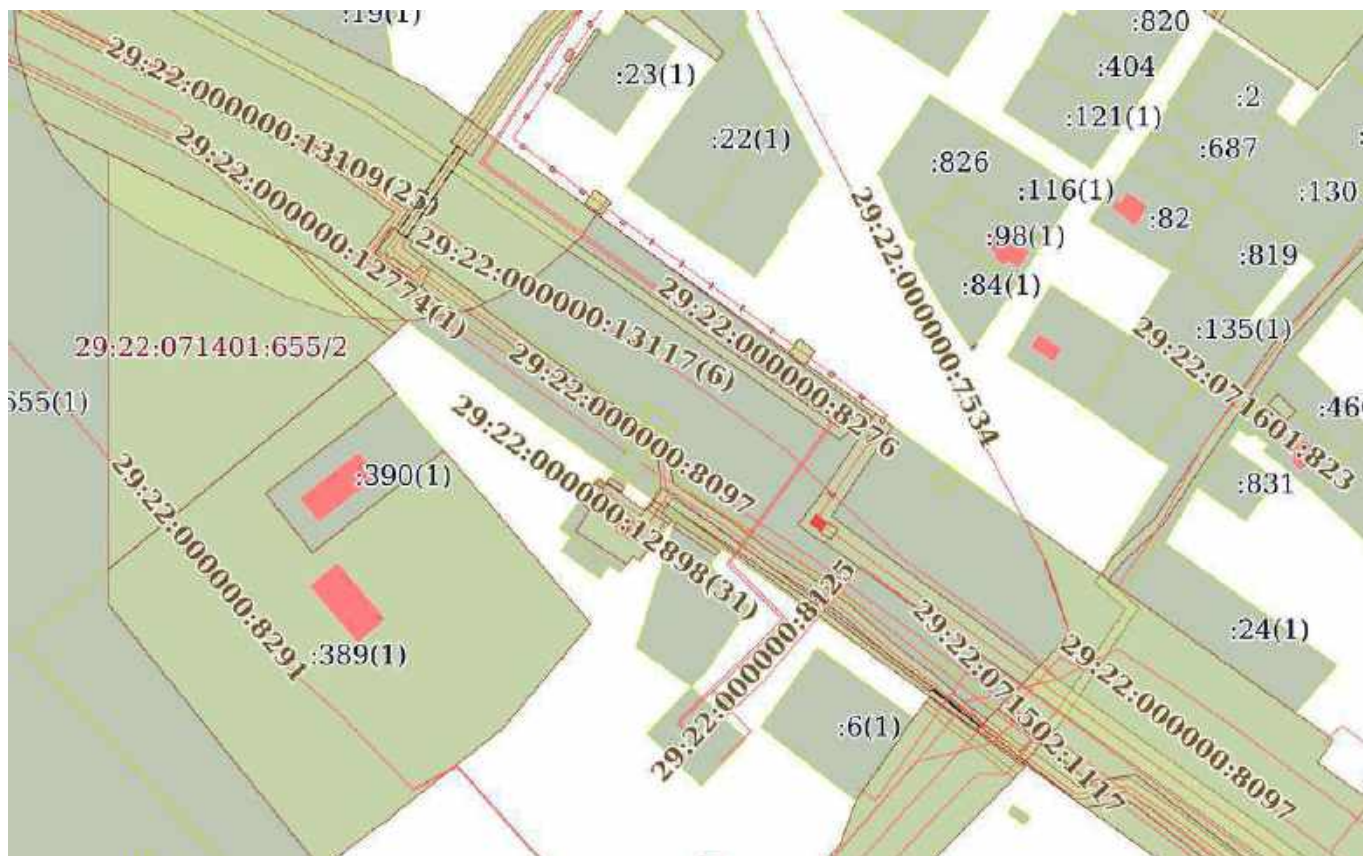
22.10.2024г. № КУВИ-001/2024-259305296

Кадастровый номер:

29:22:000000:7929

План (чертеж, схема) части земельного участка

Учетный номер части: 29:22:000000:7929/9



Масштаб 1:3000

Условные обозначения:

ДОКУМЕНТ ПОДПИСАН
ЭЛЕКТРОННОЙ ПОДПИСЬЮ

Сертификат: 009F0BDC181A023B64597F1E2579BEFB50

Владелец: ФЕДЕРАЛЬНАЯ СЛУЖБА ГОСУДАРСТВЕННОЙ

РЕГИСТРАЦИИ, КАДАСТРА И КАРТОГРАФИИ

Действителен: с 02.08.2024 по 26.10.2025

полное наименование должности

инициалы, фамилия

Земельный участок

вид объекта недвижимости

Лист № 10 раздела 4

Всего листов раздела 4: 11

Всего разделов: 8

Всего листов выписки: 62

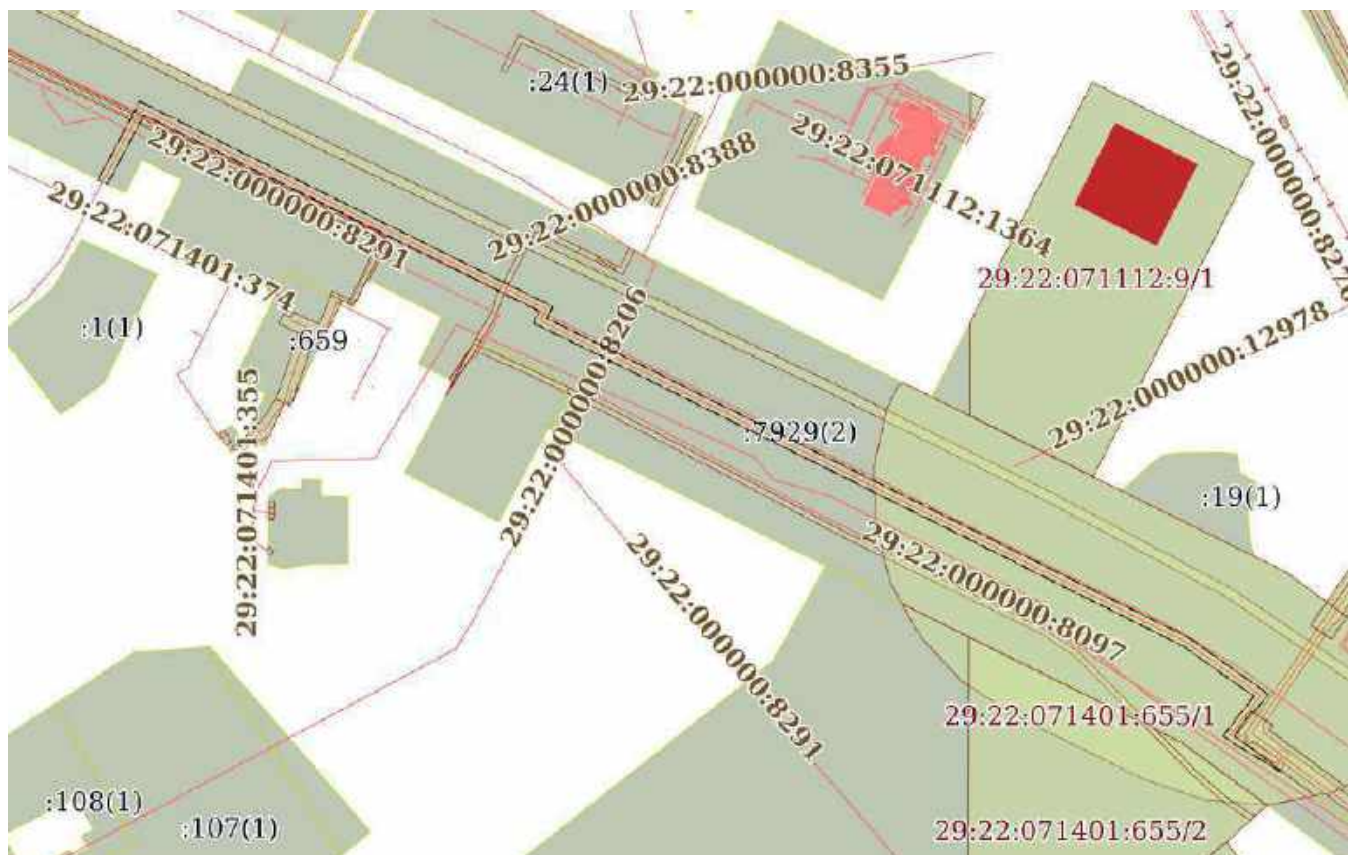
22.10.2024г. № КУВИ-001/2024-259305296

Кадастровый номер:

29:22:000000:7929

План (чертеж, схема) части земельного участка

Учетный номер части: 29:22:000000:7929/10



Масштаб 1:3000

Условные обозначения:



ДОКУМЕНТ ПОДПИСАН
ЭЛЕКТРОННОЙ ПОДПИСЬЮ

Сертификат: 009F0BDC181A023B64597F1E2579BEFB50

Владелец: ФЕДЕРАЛЬНАЯ СЛУЖБА ГОСУДАРСТВЕННОЙ

РЕГИСТРАЦИИ, КАДАСТРА И КАРТОГРАФИИ

Действителен: с 02.08.2024 по 26.10.2025

полное наименование должности

инициалы, фамилия

Земельный участок

вид объекта недвижимости

Лист № 11 раздела 4

Всего листов раздела 4: 11

Всего разделов: 8

Всего листов выписки: 62

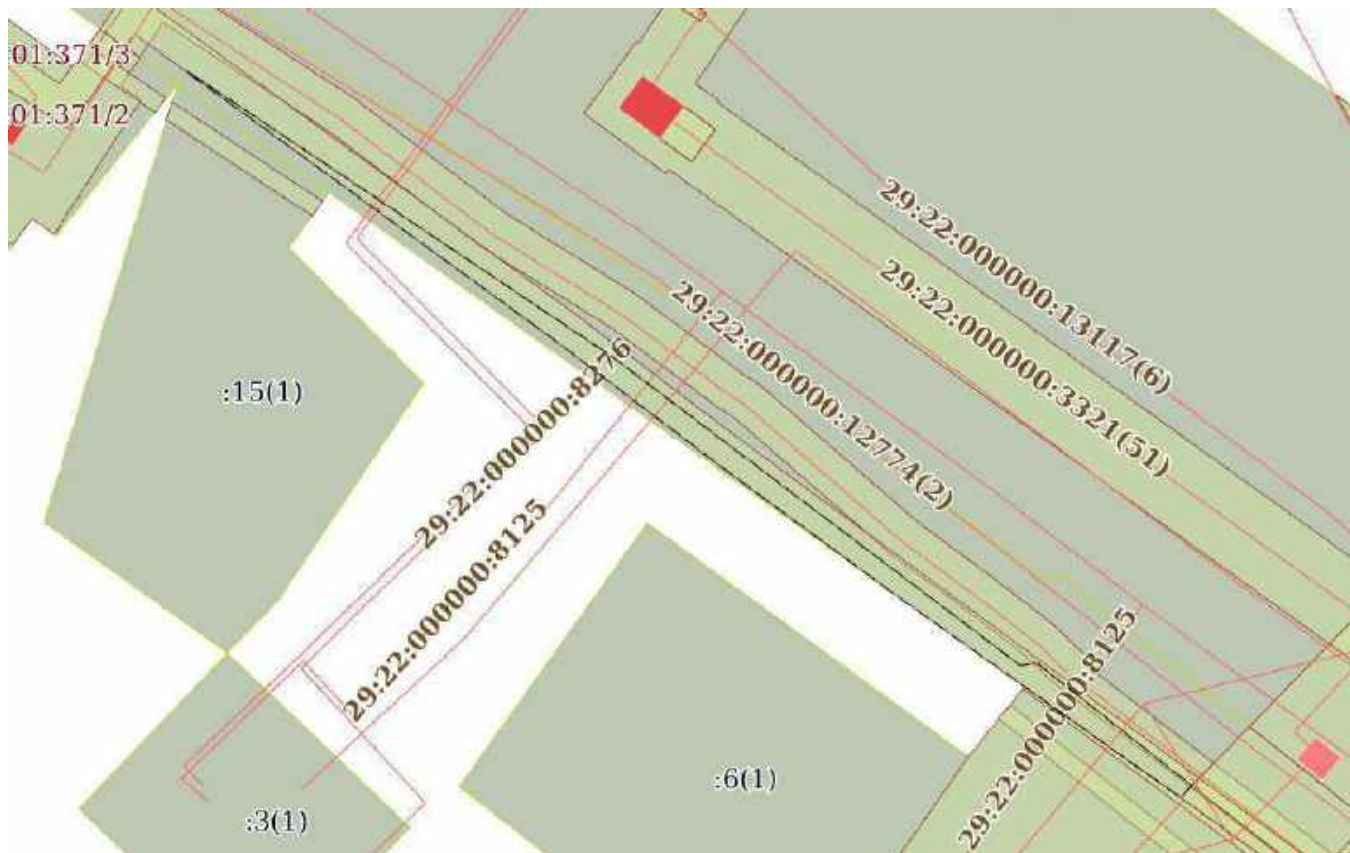
22.10.2024г. № КУВИ-001/2024-259305296

Кадастровый номер:

29:22:000000:7929

План (чертеж, схема) части земельного участка

Учетный номер части: 29:22:000000:7929/11



Масштаб 1:900

Условные обозначения:



ДОКУМЕНТ ПОДПИСАН
ЭЛЕКТРОННОЙ ПОДПИСЬЮ

Сертификат: 009F0BDC181A023B64597F1E2579BEFB50

Владелец: ФЕДЕРАЛЬНАЯ СЛУЖБА ГОСУДАРСТВЕННОЙ

РЕГИСТРАЦИИ, КАДАСТРА И КАРТОГРАФИИ

Действителен: с 02.08.2024 по 26.10.2025

полное наименование должности

инициалы, фамилия

Выписка из Единого государственного реестра недвижимости об объекте недвижимости

Сведения о частях земельного участка

Земельный участок			
вид объекта недвижимости			
Лист № 1 раздела 4.1	Всего листов раздела 4.1: 10	Всего разделов: 8	Всего листов выписки: 62
22.10.2024г. № КУВИ-001/2024-259305296			
Кадастровый номер:		29:22:000000:7929	

Учетный номер части	Площадь, м2	Содержание ограничения в использовании или ограничения права на объект недвижимости или обременения объекта недвижимости
1	2	3
29:22:000000:7929/1	89	вид ограничения (обременения): ограничения прав на земельный участок, предусмотренные статьей 56 Земельного кодекса Российской Федерации; Срок действия: не установлен; реквизиты документа-основания: карта(план) от 16.05.2016 № б/н выдан: АО "ЛИМБ"; Содержание ограничения (обременения): Ограничения: в охранных зонах запрещается осуществлять любые действия, которые могут нарушить безопасную работу объектов электросетевого хозяйства, в том числе привести к их повреждению или уничтожению, и (или) повлечь причинение вреда жизни, здоровью граждан и имуществу физических или юридических лиц, а также повлечь нанесение экологического ущерба и возникновение пожаров (Постановление Правительства РФ от 24 февраля 2009 г. N 160 «О порядке установления охранных зон объектов электросетевого хозяйства и особых условий использования земельных участков, расположенных в границах таких зон»); Реестровый номер границы: 29.22.2.249
29:22:000000:7929/2	51	вид ограничения (обременения): ограничения прав на земельный участок, предусмотренные статьей 56 Земельного кодекса Российской Федерации; Срок действия: не установлен; реквизиты документа-основания: приказ "О Типовых правилах охраны коммунальных тепловых сетей" от 17.08.1992 № 197 выдан: Министерство архитектуры, строительства и жилищно-коммунального хозяйства Российской Федерации; Содержание ограничения (обременения): В пределах охранных зон тепловых сетей не допускается производить действия, которые могут повлечь нарушения в нормальной работе тепловых сетей, их повреждение, несчастные случаи, или препятствующие ремонту: а) размещать автозаправочные станции, хранилища горюче-смазочных материалов, складировать агрессивные химические материалы; б) загромождать подходы и подъезды к объектам и сооружениям тепловых сетей, складировать тяжелые и громоздкие материалы, возводить временные строения и заборы; в) устраивать спортивные и игровые площадки, неорганизованные рынки, остановочные пункты общественного транспорта, стоянки всех видов машин и механизмов, гаражи, огороды и т.п.; г) устраивать всякого рода свалки, разжигать костры, сжигать бытовой мусор или промышленные отходы; д) производить работы ударными механизмами, производить сброс и слив едких и коррозионно-активных веществ и горюче-смазочных материалов; е) проникать в помещения павильонов, центральных и индивидуальных тепловых пунктов посторонним лицам; ж) открывать, снимать, засыпать люки камер тепловых сетей; з) сбрасывать в камеры мусор, отходы, снег и т.д.; и) снимать покровный металлический слой тепловой изоляции; к) разрушать тепловую изоляцию; л) ходить по трубопроводам надземной прокладки (переход через трубы разрешается только по специальным переходным мостикам); м) занимать подвалы зданий, особенно имеющих опасность



ДОКУМЕНТ ПОДПИСАН
ЭЛЕКТРОННОЙ ПОДПИСЬЮ

Сертификат: 009F0BDC181A023B64597F1E2579BEFB50

Владелец: ФЕДЕРАЛЬНАЯ СЛУЖБА ГОСУДАРСТВЕННОЙ

РЕГИСТРАЦИИ, КАДАСТРА И КАРТОГРАФИИ

Действителен: с 02.08.2024 по 26.10.2025

полное наименование должности

инициалы, фамилия

Земельный участок			
вид объекта недвижимости			
Лист № 2 раздела 4.1	Всего листов раздела 4.1: 10	Всего разделов: 8	Всего листов выписки: 62

22.10.2024г. № КУВИ-001/2024-259305296

Кадастровый номер: 29:22:000000:7929

		затопления, в которых проложены тепловые сети или оборудованы тепловые вводы под мастерские, склады, для иных целей; н) тепловые вводы в здания должны быть загерметизированы. Ограничения использования объектов недвижимости предусмотрены "Типовыми правилами охраны коммунальных тепловых сетей», утвержденными Приказом Министерства архитектуры, строительства и жилищно-коммунального хозяйства Российской Федерации от 17.08.1992 г. №197.; Реестровый номер границы: 29:22-6.592; Вид объекта реестра границ: Зона с особыми условиями использования территории; Вид зоны по документу: Охранная зона тепловых сетей; Тип зоны: Охранная зона инженерных коммуникаций
29:22:000000:7929/3	589	вид ограничения (обременения): ограничения прав на земельный участок, предусмотренные статьей 56 Земельного кодекса Российской Федерации; Срок действия: не установлен; реквизиты документа-основания: постановление "О порядке установления охранных зон объектов электросетевого хозяйства и особых условий использования земельных участков, расположенных в границах таких зон" от 24.02.2009 № 160 выдан: Правительство Российской Федерации ; Содержание ограничения (обременения): Запрещается осуществлять любые действия, которые могут нарушить безопасную работу объектов электросетевого хозяйства, в том числе привести к их повреждению или уничтожению, и (или) повлечь причинение вреда жизни, здоровью граждан и имуществу физических или юридических лиц, а также повлечь нанесение экологического ущерба и возникновение пожаров, в том числе: а) набрасывать на провода и опоры воздушных линий электропередачи посторонние предметы, а также подниматься на опоры воздушных линий электропередачи; б) размещать любые объекты и предметы (материалы) в пределах созданных в соответствии с требованиями нормативно-технических документов проходов и подъездов для доступа к объектам электросетевого хозяйства, а также проводить любые работы и возводить сооружения, которые могут препятствовать доступу к объектам электросетевого хозяйства, без создания необходимых для такого доступа проходов и подъездов; в) находиться в пределах огороженной территории и помещениях распределительных устройств и подстанций, открывать двери и люки распределительных устройств и подстанций, производить переключения и подключения в электрических сетях (указанное требование не распространяется на работников, занятых выполнением разрешенных в установленном порядке работ), разводить огонь в пределах охранных зон вводных и распределительных устройств, подстанций, воздушных линий электропередачи, а также в охранных зонах кабельных линий электропередачи; г) размещать свалки; д) производить работы ударными механизмами, сбрасывать тяжести массой свыше 5 тонн, производить сброс и слив едких и коррозионных веществ и горюче-смазочных материалов (в охранных зонах подземных кабельных линий электропередачи); е) складировать или размещать хранилища любых, в том числе горюче-смазочных, материалов; ж) размещать детские и спортивные площадки, стадионы, рынки, торговые точки, полевые станы, загоны для скота, гаражи и стоянки всех видов машин и механизмов, проводить любые мероприятия, связанные с большим скоплением людей, не занятых выполнением разрешенных в установленном порядке работ (в охранных зонах воздушных линий электропередачи); з) использовать (запускать) любые летательные аппараты, в том числе воздушных змеев, спортивные модели летательных



ДОКУМЕНТ ПОДПИСАН
ЭЛЕКТРОННОЙ ПОДПИСЬЮ

Сертификат: 009F0BDC181A023B64597F1E2579BEFB50

Владелец: ФЕДЕРАЛЬНАЯ СЛУЖБА ГОСУДАРСТВЕННОЙ

РЕГИСТРАЦИИ, КАДАСТРА И КАРТОГРАФИИ

Действителен: с 02.08.2024 по 26.10.2025

полное наименование должности

инициалы, фамилия

Земельный участок			
вид объекта недвижимости			
Лист № 3 раздела 4.1	Всего листов раздела 4.1: 10	Всего разделов: 8	Всего листов выписки: 62

22.10.2024г. № КУВИ-001/2024-259305296

Кадастровый номер:

29:22:000000:7929

		<p>аппаратов (в охранных зонах воздушных линий электропередачи); и) бросать якоря с судов и осуществлять их проход с отданными якорями, цепями, лотами, волокушами и тралами (в охранных зонах подводных кабельных линий электропередачи); к) осуществлять проход судов с поднятыми стрелами кранов и других механизмов (в охранных зонах воздушных линий электропередачи). Ограничения использования объектов недвижимости предусмотрены "Правилами установления охранных зон объектов электросетевого хозяйства и особых условий использования земельных участков, расположенных в границах таких зон", утвержденными Постановлением Правительства Российской Федерации от 24.02.2009 г. № 160.; Реестровый номер границы: 29:22-6.954; Вид объекта реестра границ: Зона с особыми условиями использования территории; Вид зоны по документу: Зона с особыми условиями использования территории ВК ПС13-ТП341; Тип зоны: Охранная зона инженерных коммуникаций</p>
29:22:000000:7929/4	1036	<p>вид ограничения (обременения): ограничения прав на земельный участок, предусмотренные статьей 56 Земельного кодекса Российской Федерации; Срок действия: не установлен; реквизиты документа-основания: постановление "О порядке установления охранных зон объектов электросетевого хозяйства и особых условий использования земельных участков, расположенных в границах таких зон" от 24.02.2009 № 160 выдан: Правительство Российской Федерации ; Содержание ограничения (обременения): Запрещается осуществлять любые действия, которые могут нарушить безопасную работу объектов электросетевого хозяйства, в том числе привести к их повреждению или уничтожению, и (или) повлечь причинение вреда жизни, здоровью граждан и имуществу физических или юридических лиц, а также повлечь нанесение экологического ущерба и возникновение пожаров, в том числе: а) набрасывать на провода и опоры воздушных линий электропередачи посторонние предметы, а также подниматься на опоры воздушных линий электропередачи; б) размещать любые объекты и предметы (материалы) в пределах созданных в соответствии с требованиями нормативно-технических документов проходов и подъездов для доступа к объектам электросетевого хозяйства, а также проводить любые работы и возводить сооружения, которые могут препятствовать доступу к объектам электросетевого хозяйства, без создания необходимых для такого доступа проходов и подъездов; в) находиться в пределах огороженной территории и помещениях распределительных устройств и подстанций, открывать двери и люки распределительных устройств и подстанций, производить переключения и подключения в электрических сетях (указанное требование не распространяется на работников, занятых выполнением разрешенных в установленном порядке работ), разводить огонь в пределах охранных зон вводных и распределительных устройств, подстанций, воздушных линий электропередачи, а также в охранных зонах кабельных линий электропередачи; г) размещать свалки; д) производить работы ударными механизмами, сбрасывать тяжести массой свыше 5 тонн, производить сброс и слив едких и коррозионных веществ и горюче-смазочных материалов (в охранных зонах подземных кабельных линий электропередачи); е) складировать или размещать хранилища любых, в том числе горюче-смазочных, материалов; ж) размещать детские и спортивные площадки, стадионы, рынки, торговые точки, полевые станы, загоны для скота, гаражи и стоянки всех видов машин и механизмов, проводить любые мероприятия, связанные с большим скоплением людей, не занятых</p>



ДОКУМЕНТ ПОДПИСАН
ЭЛЕКТРОННОЙ ПОДПИСЬЮ

Сертификат: 009F0BDC181A023B64597F1E2579BEFB50

Владелец: ФЕДЕРАЛЬНАЯ СЛУЖБА ГОСУДАРСТВЕННОЙ

РЕГИСТРАЦИИ, КАДАСТРА И КАРТОГРАФИИ

Действителен: с 02.08.2024 по 26.10.2025

полное наименование должности

инициалы, фамилия

Земельный участок			
вид объекта недвижимости			
Лист № 4 раздела 4.1	Всего листов раздела 4.1: 10	Всего разделов: 8	Всего листов выписки: 62

22.10.2024г. № КУВИ-001/2024-259305296

Кадастровый номер:

29:22:000000:7929

		<p>выполнением разрешенных в установленном порядке работ (в охранных зонах воздушных линий электропередачи); з) использовать (запускать) любые летательные аппараты, в том числе воздушных змеев, спортивные модели летательных аппаратов (в охранных зонах воздушных линий электропередачи); и) бросать якоря с судов и осуществлять их проход с отданными якорями, цепями, лотами, волокушами и тралами (в охранных зонах подводных кабельных линий электропередачи); к) осуществлять проход судов с поднятыми стрелами кранов и других механизмов (в охранных зонах воздушных линий электропередачи). Ограничения использования объектов недвижимости предусмотрены "Правилами установления охранных зон объектов электросетевого хозяйства и особых условий использования земельных участков, расположенных в границах таких зон", утвержденными Постановлением Правительства Российской Федерации от 24.02.2009 г. № 160.; Реестровый номер границы: 29:22-6.960; Вид объекта реестра границ: Зона с особыми условиями использования территории; Вид зоны по документу: Зона с особыми условиями использования территории ВК ПС13-до врезки к ТП398-ТП399; ВК ПС13-до врезки к ТП398; ВК ТП398-врезка по пр.Ленинградский к ТП399; Тип зоны: Охранная зона инженерных коммуникаций</p>
29:22:000000:7929/5	4129	<p>вид ограничения (обременения): ограничения прав на земельный участок, предусмотренные статьей 56 Земельного кодекса Российской Федерации; Срок действия: не установлен; реквизиты документа-основания: постановление "Об утверждении Правил охраны линий и сооружений связи Российской Федерации" от 09.06.1995 № 578 выдан: Правительство Российской Федерации; Содержание ограничения (обременения): В соответствии с Постановлением Правительства РФ от 9 июня 1995 г. N 578 "Об утверждении Правил охраны линий и сооружений связи Российской Федерации" устанавливаются следующие ограничения: в пределах охранных зон без письменного согласия и присутствия представителей предприятий, эксплуатирующих линии связи и линии радиотелефонии, юридическим и физическим лицам запрещается: а) осуществлять всякого рода строительные, монтажные и взрывные работы, планировку грунта землеройными механизмами (за исключением зон песчаных барханов) и земляные работы (за исключением вспашки на глубину не более 0,3 метра); б) производить геолого-съёмочные, поисковые, геодезические и другие изыскательские работы, которые связаны с бурением скважин, шурфованием, взятием проб грунта, осуществлением взрывных работ; в) производить посадку деревьев, располагать полевые станы, содержать скот, складировать материалы, корма и удобрения, жечь костры, устраивать стрельбища; г) устраивать проезды и стоянки автотранспорта, тракторов и механизмов, провозить негабаритные грузы под проводами воздушных линий связи и линий радиотелефонии, строить каналы (арыки), устраивать заграждения и другие препятствия; д) устраивать причалы для стоянки судов, барж и плавучих кранов, производить погрузочно-разгрузочные, подводно-технические, дноуглубительные и землечерпательные работы, выделять рыбопромысловые участки, производить добычу рыбы, других водных животных, а также водных растений придонными орудиями лова, устраивать водопои, производить колку и заготовку льда. Судам и другим плавучим средствам запрещается бросать якоря, проходить с отданными якорями, цепями, лотами, волокушами и тралами; е) производить строительство и реконструкцию линий электропередач, радиостанций и других объектов, излучающих</p>



ДОКУМЕНТ ПОДПИСАН
ЭЛЕКТРОННОЙ ПОДПИСЬЮ

Сертификат: 009F0BDC181A023B64597F1E2579BEFB50

Владелец: ФЕДЕРАЛЬНАЯ СЛУЖБА ГОСУДАРСТВЕННОЙ

РЕГИСТРАЦИИ, КАДАСТРА И КАРТОГРАФИИ

Действителен: с 02.08.2024 по 26.10.2025

полное наименование должности

инициалы, фамилия

Земельный участок			
вид объекта недвижимости			
Лист № 5 раздела 4.1	Всего листов раздела 4.1: 10	Всего разделов: 8	Всего листов выписки: 62
22.10.2024г. № КУВИ-001/2024-259305296			
Кадастровый номер:		29:22:000000:7929	
		<p>электромагнитную энергию и оказывающих опасное воздействие на линии связи и линии радиофикации; ж) производить защиту подземных коммуникаций от коррозии без учета проходящих подземных кабельных линий связи. Юридическим и физическим лицам запрещается производить всякого рода действия, которые могут нарушить нормальную работу линий связи и линий радиофикации, в частности: а) производить снос и реконструкцию зданий и мостов, осуществлять переустройство коллекторов, туннелей метрополитена и железных дорог, где проложены кабели связи, установлены столбы воздушных линий связи и линий радиофикации, размещены технические сооружения радиорелейных станций, кабельные ящики и распределительные коробки, без предварительного выноса заказчиками (застройщиками) линий и сооружений связи, линий и сооружений радиофикации по согласованию с предприятиями, в ведении которых находятся эти линии и сооружения; б) производить засыпку трасс подземных кабельных линий связи, устраивать на этих трассах временные склады, стоки химически активных веществ и свалки промышленных, бытовых и прочих отходов, ломать замерные, сигнальные, предупредительные знаки и телефонные колодцы; в) открывать двери и люки необслуживаемых усилительных и регенерационных пунктов (наземных и подземных) и радиорелейных станций, кабельных колодцев телефонной канализации, распределительных шкафов и кабельных ящиков, а также подключаться к линиям связи (за исключением лиц, обслуживающих эти линии); г) огораживать трассы линий связи, препятствуя свободному доступу к ним технического персонала; д) самовольно подключаться к абонентской телефонной линии и линии радиофикации в целях пользования услугами связи; е) совершать иные действия, которые могут причинить повреждения сооружениям связи и радиофикации (повреждать опоры и арматуру воздушных линий связи, обрывать провода, набрасывать на них посторонние предметы и другое).; Реестровый номер границы: 29:00-6.323; Вид объекта реестра границ: Зона с особыми условиями использования территории; Вид зоны по документу: Охранная зона объекта "Строительство ВОЛП Архангельск-Карпогоры (Архангельск-Луковецкий)"; Тип зоны: Охранная зона линий и сооружений связи и линий и сооружений радиофикации</p>	
29:22:000000:7929/6	1095	<p>вид ограничения (обременения): ограничения прав на земельный участок, предусмотренные статьей 56 Земельного кодекса Российской Федерации; Срок действия: не установлен; реквизиты документа-основания: постановление "О порядке установления охранных зон объектов электросетевого хозяйства и особых условий использования земельных участков, расположенных в границах таких зон" от 24.02.2009 № 160 выдан: Правительство Российской Федерации ; Содержание ограничения (обременения): Запрещается осуществлять любые действия, которые могут нарушить безопасную работу объектов электросетевого хозяйства, в том числе привести к их повреждению или уничтожению, и (или) повлечь причинение вреда жизни, здоровью граждан и имуществу физических или юридических лиц, а также повлечь нанесение экологического ущерба и возникновение пожаров, в том числе: а) набрасывать на провода и опоры воздушных линий электропередачи посторонние предметы, а также подниматься на опоры воздушных линий электропередачи; б) размещать любые объекты и предметы (материалы) в пределах созданных в соответствии с требованиями нормативно-технических документов проходов и подъездов</p>	



ДОКУМЕНТ ПОДПИСАН
ЭЛЕКТРОННОЙ ПОДПИСЬЮ

Сертификат: 009F0BDC181A023B64597F1E2579BEFB50

Владелец: ФЕДЕРАЛЬНАЯ СЛУЖБА ГОСУДАРСТВЕННОЙ

РЕГИСТРАЦИИ, КАДАСТРА И КАРТОГРАФИИ

Действителен: с 02.08.2024 по 26.10.2025

полное наименование должности

инициалы, фамилия

Земельный участок			
вид объекта недвижимости			
Лист № 6 раздела 4.1	Всего листов раздела 4.1: 10	Всего разделов: 8	Всего листов выписки: 62

22.10.2024г. № КУВИ-001/2024-259305296

Кадастровый номер:

29:22:000000:7929

		<p>для доступа к объектам электросетевого хозяйства, а также проводить любые работы и возводить сооружения, которые могут препятствовать доступу к объектам электросетевого хозяйства, без создания необходимых для такого доступа проходов и подъездов; в) находиться в пределах огороженной территории и помещениях распределительных устройств и подстанций, открывать двери и люки распределительных устройств и подстанций, производить переключения и подключения в электрических сетях (указанное требование не распространяется на работников, занятых выполнением разрешенных в установленном порядке работ), разводить огонь в пределах охранных зон вводных и распределительных устройств, подстанций, воздушных линий электропередачи, а также в охранных зонах кабельных линий электропередачи; г) размещать свалки; д) производить работы ударными механизмами, сбрасывать тяжести массой свыше 5 тонн, производить сброс и слив едких и коррозионных веществ и горюче-смазочных материалов (в охранных зонах подземных кабельных линий электропередачи); е) складировать или размещать хранилища любых, в том числе горюче-смазочных, материалов; ж) размещать детские и спортивные площадки, стадионы, рынки, торговые точки, полевые станы, загоны для скота, гаражи и стоянки всех видов машин и механизмов, проводить любые мероприятия, связанные с большим скоплением людей, не занятых выполнением разрешенных в установленном порядке работ (в охранных зонах воздушных линий электропередачи); з) использовать (запускать) любые летательные аппараты, в том числе воздушных змеев, спортивные модели летательных аппаратов (в охранных зонах воздушных линий электропередачи); и) бросать якоря с судов и осуществлять их проход с отданными якорями, цепями, лотами, волокушами и тралами (в охранных зонах подводных кабельных линий электропередачи); к) осуществлять проход судов с поднятыми стрелами кранов и других механизмов (в охранных зонах воздушных линий электропередачи). Ограничения использования объектов недвижимости предусмотрены "Правилами установления охранных зон объектов электросетевого хозяйства и особых условий использования земельных участков, расположенных в границах таких зон", утвержденными Постановлением Правительства Российской Федерации от 24.02.2009 г. № 160.; Реестровый номер границы: 29:22-6.967; Вид объекта реестра границ: Зона с особыми условиями использования территории; Вид зоны по документу: Зона с особыми условиями использования территории ВК ТП13-ТП332; ВК ТП332-ТП320; ВК ТП332-ТП343; ВК ПС13-ТП332; ВК ТП396-ТП320; НК ТП320-дом отдыха; Тип зоны: Охранная зона инженерных коммуникаций</p>
29:22:000000:7929/7	17691	<p>вид ограничения (обременения): ограничения прав на земельный участок, предусмотренные статьей 56 Земельного кодекса Российской Федерации; Срок действия: не установлен; реквизиты документа-основания: решение "Об установлении санитарно-защитной зоны" от 21.04.2022 № 007-С33 выдан: Управление Федеральной службы по надзору в сфере защиты прав потребителей и благополучия человека по Архангельской области; Содержание ограничения (обременения): В границах санитарно-защитной зоны, согласно требований п.5 «Правил установления санитарно-защитных зон и использования земельных участков, расположенных в границах СЗЗ», утвержденных Постановлением Правительства РФ от 03 марта 2018 г № 222, не допускается: а) размещения жилой застройки, объектов образовательного и медицинского назначения, спортивных сооружений</p>



ДОКУМЕНТ ПОДПИСАН
ЭЛЕКТРОННОЙ ПОДПИСЬЮ

Сертификат: 009F0BDC181A023B64597F1E2579BEFB50

Владелец: ФЕДЕРАЛЬНАЯ СЛУЖБА ГОСУДАРСТВЕННОЙ

РЕГИСТРАЦИИ, КАДАСТРА И КАРТОГРАФИИ

Действителен: с 02.08.2024 по 26.10.2025

полное наименование должности

инициалы, фамилия

Земельный участок			
вид объекта недвижимости			
Лист № 7 раздела 4.1	Всего листов раздела 4.1: 10	Всего разделов: 8	Всего листов выписки: 62

22.10.2024г. № КУВИ-001/2024-259305296

Кадастровый номер:

29:22:000000:7929

		открытого типа, организаций отдыха детей и их оздоровления, зон рекреационного назначения и для ведения дачного хозяйства и садоводства; б) размещения объектов для производства и хранения лекарственных средств, объектов пищевых отраслей промышленности, оптовых складов продовольственного сырья и пищевой продукции, комплексов водопроводных сооружений для подготовки и хранения питьевой воды, использования земельных участков в целях производства, хранения и переработки сельскохозяйственной продукции, предназначенной для дальнейшего использования в качестве пищевой продукции.; Реестровый номер границы: 29:22-6.1570; Вид объекта реестра границ: Зона с особыми условиями использования территории; Вид зоны по документу: Санитарно-защитная зона площадки АЗС №298 Архангельского филиала ООО "Татнефть-АЗС-Запад", расположенная по адресу: Архангельская область, г. Архангельск, пр. Ленинградский, д.349"; Тип зоны: Санитарно-защитная зона предприятий, сооружений и иных объектов
29:22:000000:7929/8	1542	вид ограничения (обременения): ограничения прав на земельный участок, предусмотренные статьей 56 Земельного кодекса Российской Федерации; Срок действия: не установлен; реквизиты документа-основания: приказ "О Типовых правилах охраны коммунальных тепловых сетей" от 17.08.1992 № 197 выдан: Министерство архитектуры, строительства и жилищно-коммунального хозяйства Российской Федерации; Содержание ограничения (обременения): Содержание ограничений: Ограничения использования объектов недвижимости предусмотрены Приказом МИНИСТЕРСТВО АРХИТЕКТУРЫ, СТРОИТЕЛЬСТВА И ЖИЛИЩНО-КОММУНАЛЬНОГО ХОЗЯЙСТВА РОССИЙСКОЙ ФЕДЕРАЦИИ от 17 августа 1992 г. N 197 "О ТИПОВЫХ ПРАВИЛАХ ОХРАНЫ КОММУНАЛЬНЫХ ТЕПЛОВЫХ СЕТЕЙ". п.5.В пределах охранных зон тепловых сетей не допускается производить действия, которые могут повлечь нарушения в нормальной работе тепловых сетей, их повреждение, несчастные случаи, или препятствующие ремонту: размещать автозаправочные станции, хранилища горюче-смазочных материалов, складировать агрессивные химические материалы; загромождать подходы и подъезды к объектам и сооружениям тепловых сетей, складировать тяжелые и громоздкие материалы, возводить временные строения и заборы; устраивать спортивные и игровые площадки, неорганизованные рынки, остановочные пункты общественного транспорта, стоянки всех видов машин и механизмов, гаражи, огороды и т.п.; устраивать всякого рода свалки, разжигать костры, сжигать бытовой мусор или промышленные отходы; производить работы ударными механизмами, производить сброс и слив едких и коррозионно-активных веществ и горюче-смазочных материалов; проникать в помещения павильонов, центральных и индивидуальных тепловых пунктов посторонним лицам; открывать, снимать, засыпать люки камер тепловых сетей; сбрасывать в камеры мусор, отходы, снег и т.д.; снимать покровный металлический слой тепловой изоляции; разрушать тепловую изоляцию; ходить по трубопроводам надземной прокладки (переход через трубы разрешается только по специальным переходным мостикам); занимать подвалы зданий, особенно имеющих опасность затопления, в которых проложены тепловые сети или оборудованы тепловые вводы под мастерские, склады, для иных целей; тепловые вводы в здания должны быть загерметизированы. п.6.В пределах территории



ДОКУМЕНТ ПОДПИСАН
ЭЛЕКТРОННОЙ ПОДПИСЬЮ

Сертификат: 009F0BDC181A023B64597F1E2579BEFB50

Владелец: ФЕДЕРАЛЬНАЯ СЛУЖБА ГОСУДАРСТВЕННОЙ

РЕГИСТРАЦИИ, КАДАСТРА И КАРТОГРАФИИ

Действителен: с 02.08.2024 по 26.10.2025

полное наименование должности

инициалы, фамилия

Земельный участок			
вид объекта недвижимости			
Лист № 8 раздела 4.1	Всего листов раздела 4.1: 10	Всего разделов: 8	Всего листов выписки: 62

22.10.2024г. № КУВИ-001/2024-259305296

Кадастровый номер:

29:22:000000:7929

		охранных зон тепловых сетей без письменного согласия предприятий и организаций, в ведении которых находятся эти сети, запрещается: производить строительство, капитальный ремонт, реконструкцию или снос любых зданий и сооружений; производить земляные работы, планировку грунта, посадку деревьев и кустарников, устраивать монументальные клумбы; производить погрузочно-разгрузочные работы, а также работы, связанные с разбиванием грунта и дорожных покрытий; сооружать проезды и переходы через трубопроводы тепловых сетей. Зона установлена бессрочно. ; Реестровый номер границы: 29:00-6.376; Вид объекта реестра границ: Зона с особыми условиями использования территории; Вид зоны по документу: Зона с особыми условиями использования территории "Охранная зона объекта "тепловые трассы г. Архангельска "ОАО" Архэнерго""; Тип зоны: Охранная зона инженерных коммуникаций
29:22:000000:7929/9	177	вид ограничения (обременения): ограничения прав на земельный участок, предусмотренные статьей 56 Земельного кодекса Российской Федерации; Срок действия: не установлен; реквизиты документа-основания: постановление "Об утверждении границ охранных зон газораспределительных сетей, принадлежащих обществу с ограниченной ответственностью "Газпром межрегионгаз" от 31.01.2023 № 83-пп выдан: Правительство Архангельской области; Содержание ограничения (обременения): Срок действия зоны с особыми условиями использования - бессрочно. Отнесена к зонам с особыми условиями использования территории - охранным зонам газораспределительных сетей. Режим использования установлен пунктами 3, 14-16 Правил охраны газораспределительных сетей, утвержденных постановлением Правительства РФ от 20 ноября 2000 г. №878 «Об утверждении Правил охраны газораспределительных сетей». На земельные участки, входящие в охранные зоны газораспределительных сетей, в целях предупреждения их повреждения или нарушения условий их нормальной эксплуатации налагаются следующие ограничения (обременения), которыми запрещается: а) строить объекты жилищно-гражданского и производственного назначения; б) сносить и реконструировать мосты, коллекторы, автомобильные и железные дороги с расположенными на них газораспределительными сетями без предварительного выноса этих газопроводов по согласованию с эксплуатационными организациями; в) разрушать берегоукрепительные сооружения, водопропускные устройства, земляные и иные сооружения, предохраняющие газораспределительные сети от разрушений; г) перемещать, повреждать, засыпать и уничтожать опознавательные знаки, контрольно-измерительные пункты и другие устройства газораспределительных сетей; д) устраивать свалки и склады, разливать растворы кислот, солей, щелочей и других химически активных веществ; е) огораживать и перегораживать охранные зоны, препятствовать доступу персонала эксплуатационных организаций к газораспределительным сетям, проведению обслуживания и устранению повреждений газораспределительных сетей; ж) разводить огонь и размещать источники огня; з) рыть погреба, копать и обрабатывать почву сельскохозяйственными и мелиоративными орудиями и механизмами на глубину более 0,3 метра; и) открывать калитки и двери газорегуляторных пунктов, станций катодной и дренажной защиты, люки подземных колодцев, включать или отключать электроснабжение средств связи, освещения и систем телемеханики; к) набрасывать, приставлять и привязывать к опорам и надземным газопроводам,



ДОКУМЕНТ ПОДПИСАН
ЭЛЕКТРОННОЙ ПОДПИСЬЮ

Сертификат: 009F0BDC181A023B64597F1E2579BEFB50

Владелец: ФЕДЕРАЛЬНАЯ СЛУЖБА ГОСУДАРСТВЕННОЙ

РЕГИСТРАЦИИ, КАДАСТРА И КАРТОГРАФИИ

Действителен: с 02.08.2024 по 26.10.2025

полное наименование должности

инициалы, фамилия

Земельный участок			
вид объекта недвижимости			
Лист № 9 раздела 4.1	Всего листов раздела 4.1: 10	Всего разделов: 8	Всего листов выписки: 62

22.10.2024г. № КУВИ-001/2024-259305296

Кадастровый номер: 29:22:000000:7929

		ограждениям и зданиям газораспределительных сетей посторонние предметы, лестницы, влезать на них; л) самовольно подключаться к газораспределительным сетям.; Реестровый номер границы: 29:22-6.1628; Вид объекта реестра границ: Зона с особыми условиями использования территории; Вид зоны по документу: Охранная зона объекта: Газопровод межпоселковый от пос. Силикатный до ГРП г. Архангельска Архангельской области; Тип зоны: Охранная зона инженерных коммуникаций
29:22:000000:7929/10	2304	вид ограничения (обременения): ограничения прав на земельный участок, предусмотренные статьей 56 Земельного кодекса Российской Федерации; Срок действия: не установлен; реквизиты документа-основания: постановление "Об утверждении границ охранных зон газораспределительных сетей, принадлежащих обществу с ограниченной ответственностью "Газпром газораспределение Архангельск" от 06.02.2024 № 79-пп выдан: Правительство Архангельской области; Содержание ограничения (обременения): Отнесен к зонам с особыми условиями использования территории - охранным зонам газораспределительных сетей. Режим использования установлен пунктами 3, 14-16 Правил охраны газораспределительных сетей, утвержденных постановлением Правительства РФ от 20 ноября 2000 г. №878 «Об утверждении Правил охраны газораспределительных сетей». На земельные участки, входящие в охранные зоны газораспределительных сетей, в целях предупреждения их повреждения или нарушения условий их нормальной эксплуатации налагаются следующие ограничения (обременения), которыми запрещается: а) строить объекты жилищно-гражданского и производственного назначения; б) сносить и реконструировать мосты, коллекторы, автомобильные и железные дороги с расположенными на них газораспределительными сетями без предварительного выноса этих газопроводов по согласованию с эксплуатационными организациями; в) разрушать берегоукрепительные сооружения, водопропускные устройства, земляные и иные сооружения, предохраняющие газораспределительные сети от разрушений; г) перемещать, повреждать, засыпать и уничтожать опознавательные знаки, контрольно-измерительные пункты и другие устройства газораспределительных сетей; д) устраивать свалки и склады, разливать растворы кислот, солей, щелочей и других химически активных веществ; е) огораживать и перегораживать охранные зоны, препятствовать доступу персонала эксплуатационных организаций к газораспределительным сетям, проведению обслуживания и устранению повреждений газораспределительных сетей; ж) разводить огонь и размещать источники огня; з) рыть погреба, копать и обрабатывать почву сельскохозяйственными и мелиоративными орудиями и механизмами на глубину более 0,3 метра; и) открывать калитки и двери газорегуляторных пунктов, станций катодной и дренажной защиты, люки подземных колодцев, включать или отключать электроснабжение средств связи, освещения и систем телемеханики; к) набрасывать, приставлять и привязывать к опорам и надземным газопроводам, ограждениям и зданиям газораспределительных сетей посторонние предметы, лестницы, влезать на них; л) самовольно подключаться к газораспределительным сетям. Срок установления зоны с особыми условиями территории (охранная зона) - бессрочно; Реестровый номер границы: 29:22-6.1749; Вид объекта реестра границ: Зона с особыми условиями использования территории; Вид зоны по документу: Охранная зона объекта "Газопровод распределительный по ул. Ленинградский проспект Микрорайона



ДОКУМЕНТ ПОДПИСАН
ЭЛЕКТРОННОЙ ПОДПИСЬЮ

Сертификат: 009F0BDC181A023B64597F1E2579BEFB50

Владелец: ФЕДЕРАЛЬНАЯ СЛУЖБА ГОСУДАРСТВЕННОЙ


РЕГИСТРАЦИИ, КАДАСТРА И КАРТОГРАФИИ

Действителен: с 02.08.2024 по 26.10.2025

полное наименование должности

инициалы, фамилия

Земельный участок			
вид объекта недвижимости			
Лист № 10 раздела 4.1	Всего листов раздела 4.1: 10	Всего разделов: 8	Всего листов выписки: 62
22.10.2024г. № КУВИ-001/2024-259305296			
Кадастровый номер:		29:22:000000:7929	
		Фактория г. Архангельск"; Тип зоны: Охранная зона инженерных коммуникаций	
29:22:000000:7929/11	293	вид ограничения (обременения): публичный сервитут; Срок действия: не установлен; реквизиты документа-основания: постановление "Об установлении публичного сервитута" от 24.07.2024 № 1249 выдан: Администрация городского округа "Город Архангельск"; постановление "О внесении изменений в постановление Администрации городского округа "Город Архангельск" от 24 июля 2024 года № 1249" от 12.08.2024 № 1345 выдан: Администрация городского округа "Город Архангельск"; Содержание ограничения (обременения): ; Реестровый номер границы: 29:22:000000-17.9	
	Весь	вид ограничения (обременения): ограничения прав на земельный участок, предусмотренные статьей 56 Земельного кодекса Российской Федерации; Срок действия: не установлен; реквизиты документа-основания: водный кодекс РФ от 03.06.2006 № 74-ФЗ выдан: Российская Федерация; постановление "О зонах затопления, подтопления" от 18.04.2014 № 360 выдан: Правительство Российской Федерации; приказ "Об определении границ зон затопления, подтопления в административных границах муниципального образования "город Архангельск", Архангельской области" от 01.10.2020 № 96 выдан: Двинско-Печорское бассейновое водное управление Федерального агентства водных ресурсов; Содержание ограничения (обременения): В границах зон затопления, подтопления, в соответствии с законодательством Российской Федерации о градостроительной деятельности отнесенных к зонам с особыми условиями использования территорий, запрещаются: 1) размещение новых населенных пунктов и строительство объектов капитального строительства без обеспечения инженерной защиты таких населенных пунктов и объектов от затопления, подтопления; 2) использование сточных вод в целях регулирования плодородия почв; 3) размещение кладбищ, скотомогильников, объектов размещения отходов производства и потребления, химических, взрывчатых, токсичных, отравляющих и ядовитых веществ, пунктов хранения и захоронения радиоактивных отходов; 4) осуществление авиационных мер по борьбе с вредными организмами. Водный Кодекс Российской Федерации (от 03.06.2006 г. № 74-ФЗ); Реестровый номер границы: 29:00-6.279; Вид объекта реестра границ: Зона с особыми условиями использования территории; Вид зоны по документу: Граница зоны подтопления муниципального образования «Город Архангельск» (территориальные округа Октябрьский, Ломоносовский, Майская Горка, Варавино-Фактория); Тип зоны: Иная зона с особыми условиями использования территории	

	ДОКУМЕНТ ПОДПИСАН ЭЛЕКТРОННОЙ ПОДПИСЬЮ	
Сертификат: 009F0BDC181A023B64597F1E2579BEFB50	Владелец: ФЕДЕРАЛЬНАЯ СЛУЖБА ГОСУДАРСТВЕННОЙ РЕГИСТРАЦИИ, КАДАСТРА И КАРТОГРАФИИ	инициалы, фамилия
полное наименование должности	Действителен: с 02.08.2024 по 26.10.2025	

Выписка из Единого государственного реестра недвижимости об объекте недвижимости

Сведения о частях земельного участка

Земельный участок			
вид объекта недвижимости			
Лист № 1 раздела 4.2	Всего листов раздела 4.2: 19	Всего разделов: 8	Всего листов выписки: 62
22.10.2024г. № КУВИ-001/2024-259305296			
Кадастровый номер:		29:22:000000:7929	

Сведения о характерных точках границы части (частей) земельного участка				
Учетный номер части: 29:22:000000:7929/1				
Система координат МСК-29 зона 2				
Номер точки	Координаты, м		Описание закрепления на местности	Средняя квадратичная погрешность определения координат характерных точек границ земельного участка, м
	X	Y		
1	2	3	4	5
1	647301.05	2527718.95	-	-
2	647294.78	2527732.07	-	0.1
3	647301.15	2527735.12	-	-
4	647302.47	2527732.45	-	0.1
5	647303.37	2527730.65	-	0.1
6	647301.45	2527729.72	-	0.1
7	647304.47	2527723.4	-	0.1
8	647306.51	2527724.36	-	0.1
9	647307.64	2527722	-	0.1
1	647301.05	2527718.95	-	-

полное наименование должности		ДОКУМЕНТ ПОДПИСАН	инициалы, фамилия
	ЭЛЕКТРОННОЙ ПОДПИСЬЮ Сертификат: 009F0BDC181A023B64597F1E2579BEFB50 Владелец: ФЕДЕРАЛЬНАЯ СЛУЖБА ГОСУДАРСТВЕННОЙ РЕГИСТРАЦИИ, КАДАСТРА И КАРТОГРАФИИ Действителен: с 02.08.2024 по 26.10.2025		

Земельный участок			
вид объекта недвижимости			
Лист № 2 раздела 4.2	Всего листов раздела 4.2: 19	Всего разделов: 8	Всего листов выписки: 62

22.10.2024г. № КУВИ-001/2024-259305296

Кадастровый номер: 29:22:000000:7929

Сведения о характерных точках границы части (частей) земельного участка			
Учетный номер части: 29:22:000000:7929/2			
Система координат			

Номер точки	Координаты, м		Описание закрепления на местности	Средняя квадратичная погрешность определения координат характерных точек границ земельного участка, м
	X	Y		
1	2	3	4	5
1	647194.31	2527772.75	-	-
2	647193.81	2527772.5	-	-
3	647200.68	2527758.63	-	-
4	647201.17	2527758.88	-	-
1	647194.31	2527772.75	-	-
1	647209.1	2527742.69	-	-
2	647208.7	2527742.49	-	-
3	647212.29	2527735.25	-	-
4	647211.58	2527737.35	-	-
1	647209.1	2527742.69	-	-
1	647237.68	2527684.05	-	-
2	647238.57	2527682.26	-	-
3	647248.54	2527687.1	-	-
4	647247.45	2527689.18	-	-
1	647237.68	2527684.05	-	-
1	647095.23	2527995.54	-	-
2	647093.87	2527994.85	-	-
3	647098.37	2527985.78	-	-
4	647099.86	2527986.37	-	-
1	647095.23	2527995.54	-	-



ДОКУМЕНТ ПОДПИСАН
ЭЛЕКТРОННОЙ ПОДПИСЬЮ

Сертификат: 009F0BDC181A023B64597F1E2579BEFB50

Владелец: ФЕДЕРАЛЬНАЯ СЛУЖБА ГОСУДАРСТВЕННОЙ

РЕГИСТРАЦИИ, КАДАСТРА И КАРТОГРАФИИ

Действителен: с 02.08.2024 по 26.10.2025

полное наименование должности

инициалы, фамилия

Земельный участок

вид объекта недвижимости

Лист № 3 раздела 4.2

Всего листов раздела 4.2: 19

Всего разделов: 8

Всего листов выписки: 62

22.10.2024г. № КУВИ-001/2024-259305296

Кадастровый номер:

29:22:000000:7929

Сведения о характерных точках границы части (частей) земельного участка

Учетный номер части: 29:22:000000:7929/3

Система координат

Номер точки	Координаты, м		Описание закрепления на местности	Средняя квадратичная погрешность определения координат характерных точек границ земельного участка, м
	X	Y		
1	2	3	4	5
1	647064.32	2528033.63	-	-
2	647074.72	2528040.66	-	-
3	647063.74	2528034.8	-	-
1	647064.32	2528033.63	-	-
1	647050.46	2528101.99	-	-
2	647020.96	2528158.72	-	-
3	647003.2	2528192.04	-	-
4	646983.57	2528231.84	-	-
5	646964.5	2528271.41	-	-
6	646955.2	2528285.87	-	-
7	646953.42	2528287.86	-	-
8	646925.57	2528315.21	-	-
9	646923.65	2528317.11	-	-
10	646926.59	2528311.18	-	-
11	646951.85	2528286.36	-	-
12	646953.48	2528284.55	-	-
13	646962.64	2528270.32	-	-
14	646981.65	2528230.9	-	-
15	647001.3	2528191.05	-	-
16	647019.06	2528157.74	-	-
17	647048.56	2528101.02	-	-
18	647058.96	2528080.82	-	-
19	647060.85	2528081.81	-	-
1	647050.46	2528101.99	-	-



ДОКУМЕНТ ПОДПИСАН
ЭЛЕКТРОННОЙ ПОДПИСЬЮ

Сертификат: 009F0BDC181A023B64597F1E2579BEFB50

Владелец: ФЕДЕРАЛЬНАЯ СЛУЖБА ГОСУДАРСТВЕННОЙ

РЕГИСТРАЦИИ, КАДАСТРА И КАРТОГРАФИИ

Действителен: с 02.08.2024 по 26.10.2025

полное наименование должности

инициалы, фамилия

Земельный участок

вид объекта недвижимости

Лист № 4 раздела 4.2

Всего листов раздела 4.2: 19

Всего разделов: 8

Всего листов выписки: 62

22.10.2024г. № КУВИ-001/2024-259305296

Кадастровый номер:

29:22:000000:7929

Сведения о характерных точках границы части (частей) земельного участка

Учетный номер части: 29:22:000000:7929/4

Система координат

Номер точки	Координаты, м		Описание закрепления на местности	Средняя квадратичная погрешность определения координат характерных точек границ земельного участка, м
	X	Y		
1	2	3	4	5
1	647303.68	2527637.41	-	-
2	647298.6	2527647.83	-	-
3	647296.64	2527646.78	-	-
4	647293.37	2527653.54	-	-
5	647291.92	2527652.83	-	-
6	647285.94	2527665.26	-	-
7	647288.9	2527666.84	-	-
8	647289.36	2527668.1	-	-
9	647289.08	2527669.07	-	-
10	647283.68	2527679.96	-	-
11	647259.84	2527727.73	-	-
12	647243.28	2527761.83	-	-
13	647229.77	2527789.07	-	-
14	647213.59	2527821.91	-	-
15	647202.58	2527843.91	-	-
16	647191.18	2527867.16	-	-
17	647187.71	2527874.04	-	-
18	647183.5	2527882.21	-	-
19	647180.68	2527887.96	-	-
20	647176.06	2527897.43	-	-
21	647170.29	2527909.57	-	-
22	647166.27	2527918.37	-	-
23	647162.56	2527925.02	-	-
24	647157.54	2527935.26	-	-



ДОКУМЕНТ ПОДПИСАН
ЭЛЕКТРОННОЙ ПОДПИСЬЮ

Сертификат: 009F0BDC181A023B64597F1E2579BEFB50

Владелец: ФЕДЕРАЛЬНАЯ СЛУЖБА ГОСУДАРСТВЕННОЙ

РЕГИСТРАЦИИ, КАДАСТРА И КАРТОГРАФИИ

Действителен: с 02.08.2024 по 26.10.2025

полное наименование должности

инициалы, фамилия

Земельный участок

вид объекта недвижимости

Лист № 5 раздела 4.2

Всего листов раздела 4.2: 19

Всего разделов: 8

Всего листов выписки: 62

22.10.2024г. № КУВИ-001/2024-259305296

Кадастровый номер:

29:22:000000:7929

1	2	3	4	5
25	647152.94	2527944.46	-	-
26	647149.26	2527952.26	-	-
27	647131.43	2527989	-	-
28	647121.84	2528007.65	-	-
29	647120.78	2528008.41	-	-
30	647119.49	2528008.74	-	-
31	647118.56	2528008.25	-	-
32	647108.36	2528003.02	-	-
33	647104.32	2528000.95	-	-
34	647104.64	2528000.3	-	-
35	647093.87	2527994.85	-	-
36	647094.55	2527993.48	-	-
37	647103.38	2527997.95	-	-
38	647116.85	2528004.44	-	-
39	647119.06	2528005.6	-	-
40	647120.06	2528006.14	-	-
41	647120.2	2528005.92	-	-
42	647125.84	2527994.72	-	-
43	647132.69	2527980.92	-	-
44	647144.26	2527957.44	-	-
45	647151.14	2527943.59	-	-
46	647157.75	2527929.57	-	-
47	647160.79	2527924.09	-	-
48	647163.87	2527917.82	-	-
49	647169.86	2527905.49	-	-
50	647172.46	2527899.66	-	-
51	647179.65	2527885.02	-	-
52	647184.42	2527875.55	-	-
53	647191.5	2527860.59	-	-



ДОКУМЕНТ ПОДПИСАН
ЭЛЕКТРОННОЙ ПОДПИСЬЮ

Сертификат: 009F0BDC181A023B64597F1E2579BEFB50

Владелец: ФЕДЕРАЛЬНАЯ СЛУЖБА ГОСУДАРСТВЕННОЙ

РЕГИСТРАЦИИ, КАДАСТРА И КАРТОГРАФИИ

Действителен: с 02.08.2024 по 26.10.2025

полное наименование должности

инициалы, фамилия

Земельный участок

вид объекта недвижимости

Лист № 6 раздела 4.2

Всего листов раздела 4.2: 19

Всего разделов: 8

Всего листов выписки: 62

22.10.2024г. № КУВИ-001/2024-259305296

Кадастровый номер:

29:22:000000:7929

1	2	3	4	5
54	647204.09	2527835.33	-	-
55	647215.79	2527811.94	-	-
56	647222.96	2527797.47	-	-
57	647235.85	2527771.37	-	-
58	647251.01	2527740.68	-	-
59	647261.27	2527719.76	-	-
60	647272.77	2527696.55	-	-
61	647284.08	2527673.95	-	-
62	647286.3	2527669.32	-	-
63	647282.51	2527667.65	-	-
64	647283.63	2527665.43	-	-
65	647283.42	2527664.96	-	-
66	647290.3	2527650.37	-	-
67	647291.53	2527650.02	-	-
68	647294.39	2527651.19	-	-
69	647297.26	2527645.1	-	-
70	647301.26	2527636.82	-	-
1	647303.68	2527637.41	-	-



ДОКУМЕНТ ПОДПИСАН
ЭЛЕКТРОННОЙ ПОДПИСЬЮ

Сертификат: 009F0BDC181A023B64597F1E2579BEFB50

Владелец: ФЕДЕРАЛЬНАЯ СЛУЖБА ГОСУДАРСТВЕННОЙ

РЕГИСТРАЦИИ, КАДАСТРА И КАРТОГРАФИИ

Действителен: с 02.08.2024 по 26.10.2025

полное наименование должности

инициалы, фамилия

Земельный участок

вид объекта недвижимости

Лист № 7 раздела 4.2

Всего листов раздела 4.2: 19

Всего разделов: 8

Всего листов выписки: 62

22.10.2024г. № КУВИ-001/2024-259305296

Кадастровый номер:

29:22:000000:7929

Сведения о характерных точках границы части (частей) земельного участка

Учетный номер части: 29:22:000000:7929/5

Система координат

Номер точки	Координаты, м		Описание закрепления на местности	Средняя квадратичная погрешность определения координат характерных точек границ земельного участка, м
	X	Y		
1	2	3	4	5
1	647299.54	2527636.4	-	-
2	647303.53	2527637.38	-	-
3	647298.36	2527647.7	-	-
4	647296.64	2527646.78	-	-
5	647291.85	2527656.68	-	-
6	647293.44	2527657.53	-	-
7	647269.87	2527704.58	-	-
8	647288.82	2527721.6	-	-
9	647264.37	2527771.39	-	-
10	647264.35	2527771.38	-	-
11	647255.5	2527789.32	-	-
12	647255.55	2527789.34	-	-
13	647250.08	2527800.47	-	-
14	647250.01	2527800.44	-	-
15	647233.5	2527833.93	-	-
16	647233.62	2527833.99	-	-
17	647209.55	2527883.01	-	-
18	647209.33	2527882.9	-	-
19	647178.77	2527944.9	-	-
20	647179.08	2527945.05	-	-
21	647177.24	2527948.79	-	-
22	647154.43	2527995.8	-	-
23	647112.47	2528083.65	-	-
24	647112.39	2528083.61	-	-



ДОКУМЕНТ ПОДПИСАН
ЭЛЕКТРОННОЙ ПОДПИСЬЮ

Сертификат: 009F0BDC181A023B64597F1E2579BEFB50

Владелец: ФЕДЕРАЛЬНАЯ СЛУЖБА ГОСУДАРСТВЕННОЙ

РЕГИСТРАЦИИ, КАДАСТРА И КАРТОГРАФИИ

Действителен: с 02.08.2024 по 26.10.2025

полное наименование должности

инициалы, фамилия

Земельный участок

вид объекта недвижимости

Лист № 8 раздела 4.2

Всего листов раздела 4.2: 19

Всего разделов: 8

Всего листов выписки: 62

22.10.2024г. № КУВИ-001/2024-259305296

Кадастровый номер:

29:22:000000:7929

1	2	3	4	5
25	647105.14	2528098.32	-	-
26	647105.4	2528098.45	-	-
27	647063.22	2528186.77	-	-
28	647019.6	2528274.11	-	-
29	646980.28	2528347.9	-	-
30	646915.85	2528442.66	-	-
31	646850.65	2528535.86	-	-
32	646858.39	2528547.25	-	-
33	646855.92	2528550.72	-	-
34	646845.79	2528535.82	-	-
35	646912.55	2528440.38	-	-
36	646976.86	2528345.82	-	-
37	647016.04	2528272.28	-	-
38	647059.62	2528185.01	-	-
39	647150.83	2527994.06	-	-
40	647173.64	2527947.04	-	-
41	647283.9	2527722.55	-	-
42	647264.92	2527705.52	-	-
1	647299.54	2527636.4	-	-



ДОКУМЕНТ ПОДПИСАН
ЭЛЕКТРОННОЙ ПОДПИСЬЮ

Сертификат: 009F0BDC181A023B64597F1E2579BEFB50

Владелец: ФЕДЕРАЛЬНАЯ СЛУЖБА ГОСУДАРСТВЕННОЙ

РЕГИСТРАЦИИ, КАДАСТРА И КАРТОГРАФИИ

Действителен: с 02.08.2024 по 26.10.2025

полное наименование должности

инициалы, фамилия

Земельный участок			
вид объекта недвижимости			
Лист № 9 раздела 4.2	Всего листов раздела 4.2: 19	Всего разделов: 8	Всего листов выписки: 62

22.10.2024г. № КУВИ-001/2024-259305296

Кадастровый номер: 29:22:000000:7929

Сведения о характерных точках границы части (частей) земельного участка			
Учетный номер части: 29:22:000000:7929/6			
Система координат			

Номер точки	Координаты, м		Описание закрепления на местности	Средняя квадратичная погрешность определения координат характерных точек границ земельного участка, м
	X	Y		
1	2	3	4	5
1	647076.86	2528041.8	-	-
2	647063.74	2528034.8	-	-
3	647064.42	2528033.43	-	-
4	647076.32	2528041.49	-	-
1	647076.86	2528041.8	-	-
1	647117.35	2528105.84	-	-
2	647116.4	2528107.77	-	-
3	647106.53	2528103.22	-	-
4	647108.19	2528099.83	-	-
5	647109.09	2528100.27	-	-
6	647112.75	2528092.83	-	-
7	647113.78	2528093.34	-	-
8	647109.43	2528102.2	-	-
1	647117.35	2528105.84	-	-
1	647093.92	2527994.75	-	-
2	647094.92	2527992.73	-	-
3	647098.81	2527994.67	-	-
4	647118.18	2528004.43	-	-
5	647119.29	2528004.97	-	-
6	647119.86	2528005.13	-	-
7	647131.26	2527981.95	-	-
8	647139.22	2527966.1	-	-
9	647160.33	2527923.2	-	-
10	647179.46	2527883.22	-	-



ДОКУМЕНТ ПОДПИСАН
ЭЛЕКТРОННОЙ ПОДПИСЬЮ

Сертификат: 009F0BDC181A023B64597F1E2579BEFB50

Владелец: ФЕДЕРАЛЬНАЯ СЛУЖБА ГОСУДАРСТВЕННОЙ

РЕГИСТРАЦИИ, КАДАСТРА И КАРТОГРАФИИ

Действителен: с 02.08.2024 по 26.10.2025

полное наименование должности

инициалы, фамилия

Земельный участок

вид объекта недвижимости

Лист № 10 раздела 4.2

Всего листов раздела 4.2: 19

Всего разделов: 8

Всего листов выписки: 62

22.10.2024г. № КУВИ-001/2024-259305296

Кадастровый номер:

29:22:000000:7929

1	2	3	4	5
11	647206.11	2527829.67	-	-
12	647235.42	2527770.21	-	-
13	647260.41	2527719.75	-	-
14	647262.58	2527715.12	-	-
15	647264.05	2527714.76	-	-
16	647272.29	2527718.74	-	-
17	647288.4	2527726.34	-	-
18	647289.48	2527724.09	-	-
19	647290.41	2527723.46	-	-
20	647291.41	2527723.87	-	-
21	647301.81	2527728.97	-	-
22	647301.45	2527729.72	-	-
23	647303.37	2527730.65	-	-
24	647302.73	2527731.92	-	-
25	647290.97	2527726.16	-	-
26	647289.7	2527728.84	-	-
27	647288.42	2527728.83	-	-
28	647271.32	2527720.78	-	-
29	647264.06	2527717.26	-	-
30	647262.44	2527720.74	-	-
31	647237.45	2527771.21	-	-
32	647208.12	2527830.66	-	-
33	647181.5	2527884.19	-	-
34	647162.35	2527924.18	-	-
35	647141.24	2527967.1	-	-
36	647133.28	2527982.95	-	-
37	647121.5	2528006.9	-	-
38	647120.7	2528007.44	-	-
39	647119.82	2528007.45	-	-



ДОКУМЕНТ ПОДПИСАН
ЭЛЕКТРОННОЙ ПОДПИСЬЮ

Сертификат: 009F0BDC181A023B64597F1E2579BEFB50

Владелец: ФЕДЕРАЛЬНАЯ СЛУЖБА ГОСУДАРСТВЕННОЙ

РЕГИСТРАЦИИ, КАДАСТРА И КАРТОГРАФИИ

Действителен: с 02.08.2024 по 26.10.2025

полное наименование должности

инициалы, фамилия

Земельный участок				
вид объекта недвижимости				
Лист № 11 раздела 4.2	Всего листов раздела 4.2: 19		Всего разделов: 8	
Всего листов выписки: 62				
22.10.2024г. № КУВИ-001/2024-259305296				
Кадастровый номер:			29:22:000000:7929	
1	2	3	4	5
40	647118.44	2528007.07	-	-
41	647117.18	2528006.45	-	-
42	647097.8	2527996.68	-	-
1	647093.92	2527994.75	-	-
1	647079.76	2528045.99	-	-
2	647080.76	2528044.08	-	-
3	647091.69	2528050.46	-	-
4	647099.35	2528053.17	-	-
5	647126.74	2528066.94	-	-
6	647117.36	2528086.05	-	-
7	647115.42	2528085.1	-	-
8	647123.86	2528067.91	-	-
9	647098.47	2528055.17	-	-
10	647090.72	2528052.39	-	-
1	647079.76	2528045.99	-	-



ДОКУМЕНТ ПОДПИСАН
ЭЛЕКТРОННОЙ ПОДПИСЬЮ

Сертификат: 009F0BDC181A023B64597F1E2579BEFB50

Владелец: ФЕДЕРАЛЬНАЯ СЛУЖБА ГОСУДАРСТВЕННОЙ
РЕГИСТРАЦИИ, КАДАСТРА И КАРТОГРАФИИ
Действителен: с 02.08.2024 по 26.10.2025

полное наименование должности

инициалы, фамилия

Земельный участок

вид объекта недвижимости

Лист № 12 раздела 4.2

Всего листов раздела 4.2: 19

Всего разделов: 8

Всего листов выписки: 62

22.10.2024г. № КУВИ-001/2024-259305296

Кадастровый номер:

29:22:000000:7929

Сведения о характерных точках границы части (частей) земельного участка

Учетный номер части: 29:22:000000:7929/7

Система координат

Номер точки	Координаты, м		Описание закрепления на местности	Средняя квадратичная погрешность определения координат характерных точек границ земельного участка, м
	X	Y		
1	2	3	4	5
1	646982.18	2528210.99	-	-
2	647005.52	2528204.73	-	-
3	647029.68	2528204.24	-	-
4	647053.25	2528209.56	-	-
5	647059.35	2528212.61	-	-
6	647061.11	2528213.49	-	-
7	647062.54	2528215.13	-	-
8	647062.52	2528216.72	-	-
9	647062.2	2528217.37	-	-
10	647057.3	2528227.37	-	-
11	647025.27	2528292.29	-	-
12	647019.6	2528303.73	-	-
13	646993.16	2528357.02	-	-
14	646986.84	2528369.75	-	-
15	646974.76	2528386.18	-	-
16	646965.42	2528379.75	-	-
17	646959.86	2528388.06	-	-
18	646968.83	2528394.24	-	-
19	646936.41	2528438.33	-	-
20	646926.99	2528432	-	-
21	646909.85	2528412.33	-	-
22	646900.67	2528393.58	-	-
23	646923.49	2528362.96	-	-
24	646925.37	2528364.25	-	-



ДОКУМЕНТ ПОДПИСАН
ЭЛЕКТРОННОЙ ПОДПИСЬЮ

Сертификат: 009F0BDC181A023B64597F1E2579BEFB50

Владелец: ФЕДЕРАЛЬНАЯ СЛУЖБА ГОСУДАРСТВЕННОЙ

РЕГИСТРАЦИИ, КАДАСТРА И КАРТОГРАФИИ

Действителен: с 02.08.2024 по 26.10.2025

полное наименование должности

инициалы, фамилия

Земельный участок

вид объекта недвижимости

Лист № 13 раздела 4.2

Всего листов раздела 4.2: 19

Всего разделов: 8

Всего листов выписки: 62

22.10.2024г. № КУВИ-001/2024-259305296

Кадастровый номер:

29:22:000000:7929

1	2	3	4	5
25	646930.93	2528355.95	-	-
26	646920.96	2528349.08	-	-
27	646896.93	2528381.5	-	-
28	646893.36	2528363.29	-	-
29	646893.47	2528361.63	-	-
30	646918.29	2528327.9	-	-
31	646974.09	2528215.46	-	-
1	646982.18	2528210.99	-	-



ДОКУМЕНТ ПОДПИСАН
ЭЛЕКТРОННОЙ ПОДПИСЬЮ

Сертификат: 009F0BDC181A023B64597F1E2579BEFB50

Владелец: ФЕДЕРАЛЬНАЯ СЛУЖБА ГОСУДАРСТВЕННОЙ

РЕГИСТРАЦИИ, КАДАСТРА И КАРТОГРАФИИ

Действителен: с 02.08.2024 по 26.10.2025

полное наименование должности

инициалы, фамилия

Земельный участок

вид объекта недвижимости

Лист № 14 раздела 4.2

Всего листов раздела 4.2: 19

Всего разделов: 8

Всего листов выписки: 62

22.10.2024г. № КУВИ-001/2024-259305296

Кадастровый номер:

29:22:000000:7929

Сведения о характерных точках границы части (частей) земельного участка

Учетный номер части: 29:22:000000:7929/8

Система координат

Номер точки	Координаты, м		Описание закрепления на местности	Средняя квадратичная погрешность определения координат характерных точек границ земельного участка, м
	X	Y		
1	2	3	4	5
1	646784.63	2528557.49	-	-
2	646804.59	2528529.64	-	-
3	646804.11	2528529.29	-	-
4	646811.3	2528519.45	-	-
5	646820.05	2528525.85	-	-
6	646819.88	2528526.09	-	-
7	646854.53	2528549.6	-	-
8	646879.78	2528515.27	-	-
9	646937.35	2528437.01	-	-
10	646939.09	2528434.69	-	-
11	646921.34	2528458.82	-	-
12	646880.81	2528515.76	-	-
13	646880.55	2528515.56	-	-
14	646875.6	2528521.9	-	-
15	646876.14	2528522.33	-	-
16	646854.27	2528553.04	-	-
17	646853.16	2528552.21	-	-
18	646852.23	2528553.5	-	-
19	646853.36	2528554.3	-	-
20	646851.12	2528557.44	-	-
21	646814.92	2528532.87	-	-
22	646812.85	2528535.7	-	-
23	646812.65	2528535.56	-	-
24	646792.75	2528563.33	-	-



ДОКУМЕНТ ПОДПИСАН
ЭЛЕКТРОННОЙ ПОДПИСЬЮ

Сертификат: 009F0BDC181A023B64597F1E2579BEFB50

Владелец: ФЕДЕРАЛЬНАЯ СЛУЖБА ГОСУДАРСТВЕННОЙ

РЕГИСТРАЦИИ, КАДАСТРА И КАРТОГРАФИИ

Действителен: с 02.08.2024 по 26.10.2025

полное наименование должности

инициалы, фамилия

Земельный участок

вид объекта недвижимости

Лист № 15 раздела 4.2

Всего листов раздела 4.2: 19

Всего разделов: 8

Всего листов выписки: 62

22.10.2024г. № КУВИ-001/2024-259305296

Кадастровый номер:

29:22:000000:7929

1	2	3	4	5
25	646754.54	2528616.43	-	-
26	646747.29	2528609.39	-	-
27	646784.63	2528557.49	-	-
1	646813.09	2528528.37	-	-
2	646810.74	2528526.68	-	-
3	646810.46	2528527.07	-	-
4	646812.82	2528528.76	-	-
5	646813.09	2528528.37	-	-
1	646825.24	2528531.54	-	-
2	646824.27	2528530.88	-	-
3	646822.48	2528533.49	-	-
4	646823.44	2528534.15	-	-
5	646825.24	2528531.54	-	-
1	646813.05	2528530.3	-	-
2	646809.14	2528527.44	-	-
3	646805.49	2528532.44	-	-
4	646809.39	2528535.29	-	-
5	646813.05	2528530.3	-	-
1	646847.48	2528547.96	-	-
2	646844.85	2528546.05	-	-
3	646843.38	2528548.06	-	-
4	646846.02	2528549.98	-	-
5	646847.48	2528547.96	-	-



ДОКУМЕНТ ПОДПИСАН
ЭЛЕКТРОННОЙ ПОДПИСЬЮ

Сертификат: 009F0BDC181A023B64597F1E2579BEFB50

Владелец: ФЕДЕРАЛЬНАЯ СЛУЖБА ГОСУДАРСТВЕННОЙ

РЕГИСТРАЦИИ, КАДАСТРА И КАРТОГРАФИИ

Действителен: с 02.08.2024 по 26.10.2025

полное наименование должности

инициалы, фамилия

Земельный участок

вид объекта недвижимости

Лист № 16 раздела 4.2

Всего листов раздела 4.2: 19

Всего разделов: 8

Всего листов выписки: 62

22.10.2024г. № КУВИ-001/2024-259305296

Кадастровый номер:

29:22:000000:7929

Сведения о характерных точках границы части (частей) земельного участка

Учетный номер части: 29:22:000000:7929/9

Система координат

Номер точки	Координаты, м		Описание закрепления на местности	Средняя квадратичная погрешность определения координат характерных точек границ земельного участка, м
	X	Y		
1	2	3	4	5
1	646926.97	2528361.87	-	-
2	646929.2	2528358.53	-	-
3	646963.77	2528382.22	-	-
4	646961.54	2528385.55	-	-
5	646926.97	2528361.87	-	-
1	646744.92	2528573.73	-	-
2	646744.97	2528574.1	-	-
3	646730.17	2528592.78	-	-
4	646730.01	2528592.62	-	-
5	646740.4	2528579.1	-	-
6	646741.7	2528577.41	-	-
7	646742.78	2528575.91	-	-
8	646744.92	2528573.73	-	-



ДОКУМЕНТ ПОДПИСАН
ЭЛЕКТРОННОЙ ПОДПИСЬЮ

Сертификат: 009F0BDC181A023B64597F1E2579BEFB50

Владелец: ФЕДЕРАЛЬНАЯ СЛУЖБА ГОСУДАРСТВЕННОЙ

РЕГИСТРАЦИИ, КАДАСТРА И КАРТОГРАФИИ

Действителен: с 02.08.2024 по 26.10.2025

полное наименование должности

инициалы, фамилия

Земельный участок

вид объекта недвижимости

Лист № 17 раздела 4.2

Всего листов раздела 4.2: 19

Всего разделов: 8

Всего листов выписки: 62

22.10.2024г. № КУВИ-001/2024-259305296

Кадастровый номер:

29:22:000000:7929

Сведения о характерных точках границы части (частей) земельного участка

Учетный номер части: 29:22:000000:7929/10

Система координат

Номер точки	Координаты, м		Описание закрепления на местности	Средняя квадратичная погрешность определения координат характерных точек границ земельного участка, м
	X	Y		
1	2	3	4	5
1	646930.3	2528356.89	-	-
2	646930.93	2528355.95	-	-
3	646920.96	2528349.08	-	-
4	646907.22	2528367.62	-	-
5	646906.69	2528367.26	-	-
6	646908.75	2528364.22	-	-
7	646917.96	2528348.75	-	-
8	646920.89	2528344.59	-	-
9	646923.8	2528346.65	-	-
10	646930.55	2528352.01	-	-
11	646936.9	2528356.96	-	-
12	646956.95	2528328.69	-	-
13	647013.35	2528215.84	-	-
14	647087.11	2528067.27	-	-
15	647091.78	2528069.59	-	-
16	647170.74	2527910.63	-	-
17	647142.93	2527895.81	-	-
18	647144.71	2527892.24	-	-
19	647172.05	2527906.81	-	-
20	647176.1	2527908.83	-	-
21	647093.58	2528074.95	-	-
22	647088.91	2528072.63	-	-
23	647016.93	2528217.62	-	-
24	646960.39	2528330.75	-	-



ДОКУМЕНТ ПОДПИСАН
ЭЛЕКТРОННОЙ ПОДПИСЬЮ

Сертификат: 009F0BDC181A023B64597F1E2579BEFB50

Владелец: ФЕДЕРАЛЬНАЯ СЛУЖБА ГОСУДАРСТВЕННОЙ

РЕГИСТРАЦИИ, КАДАСТРА И КАРТОГРАФИИ

Действителен: с 02.08.2024 по 26.10.2025

полное наименование должности

инициалы, фамилия

Земельный участок

вид объекта недвижимости

Лист № 18 раздела 4.2

Всего листов раздела 4.2: 19

Всего разделов: 8

Всего листов выписки: 62

22.10.2024г. № КУВИ-001/2024-259305296

Кадастровый номер:

29:22:000000:7929

1	2	3	4	5
25	646940.5	2528358.86	-	-
26	646937.6	2528362.58	-	-
27	646930.3	2528356.89	-	-



ДОКУМЕНТ ПОДПИСАН
ЭЛЕКТРОННОЙ ПОДПИСЬЮ

Сертификат: 009F0BDC181A023B64597F1E2579BEFB50

Владелец: ФЕДЕРАЛЬНАЯ СЛУЖБА ГОСУДАРСТВЕННОЙ

РЕГИСТРАЦИИ, КАДАСТРА И КАРТОГРАФИИ

Действителен: с 02.08.2024 по 26.10.2025

полное наименование должности

инициалы, фамилия

Земельный участок			
вид объекта недвижимости			
Лист № 19 раздела 4.2	Всего листов раздела 4.2: 19	Всего разделов: 8	Всего листов выписки: 62

22.10.2024г. № КУВИ-001/2024-259305296

Кадастровый номер: 29:22:000000:7929

Сведения о характерных точках границы части (частей) земельного участка
Учетный номер части: 29:22:000000:7929/11

Система координат				
Номер точки	Координаты, м		Описание закрепления на местности	Средняя квадратичная погрешность определения координат характерных точек границ земельного участка, м
	X	Y		
1	2	3	4	5
1	646742.34	2528572.3	-	-
2	646753.64	2528556.41	-	-
3	646769.02	2528535.54	-	-
4	646784.31	2528515.44	-	-
5	646816.31	2528471.57	-	-
6	646816.39	2528471.63	-	-
7	646781.96	2528522.84	-	-
8	646744.68	2528572.1	-	-
9	646744.97	2528574.1	-	-
10	646730.17	2528592.78	-	-
11	646728.75	2528591.41	-	-
12	646742.34	2528572.3	-	-



ДОКУМЕНТ ПОДПИСАН
ЭЛЕКТРОННОЙ ПОДПИСЬЮ

Сертификат: 009F0BDC181A023B64597F1E2579BEFB50

Владелец: ФЕДЕРАЛЬНАЯ СЛУЖБА ГОСУДАРСТВЕННОЙ

РЕГИСТРАЦИИ, КАДАСТРА И КАРТОГРАФИИ

Действителен: с 02.08.2024 по 26.10.2025

полное наименование должности

инициалы, фамилия

Филиал публично-правовой компании "Роскадастр" по Архангельской области и Ненецкому автономному округу
полное наименование органа регистрации прав

Выписка из Единого государственного реестра недвижимости об объекте недвижимости

Сведения о характеристиках объекта недвижимости

На основании запроса от 21.10.2024, поступившего на рассмотрение 21.10.2024, сообщаем, что согласно записям Единого государственного реестра недвижимости:

Раздел 1 Лист 1

Земельный участок			
вид объекта недвижимости			
Лист № 1 раздела 1	Всего листов раздела 1: 4	Всего разделов: 8	Всего листов выписки: 49
21.10.2024г. № КУВИ-001/2024-259279821			
Кадастровый номер:	29:22:000000:7983		
Номер кадастрового квартала:	29:22:000000		
Дата присвоения кадастрового номера:	29.10.2015		
Ранее присвоенный государственный учетный номер:	данные отсутствуют		
Местоположение:	Архангельская область, г. Архангельск, территориальный округ Майская горка, пр. Ленинградский		
Площадь:	50390 +/- 73		
Кадастровая стоимость, руб.:	12782431.3		
Кадастровые номера расположенных в пределах земельного участка объектов недвижимости:	29:22:000000:8344, 29:22:000000:8027, 29:22:000000:8357, 29:22:000000:8390, 29:22:000000:12992, 29:22:000000:13117		
Кадастровые номера объектов недвижимости, из которых образован объект недвижимости:	данные отсутствуют		
Кадастровые номера образованных объектов недвижимости:	29:22:060417:3434		
Категория земель:	Земли населенных пунктов		
Виды разрешенного использования:	Для эксплуатации пр. Ленинградского (от ул.Героя Советского Союза Петра Лушева до ул.Дачной)		
Сведения о кадастровом инженере:	Петров Евгений Сергеевич, СНИЛС 145-951-776 99, дата завершения кадастровых работ: 12.10.2015 Автушко Елена Сергеевна, СНИЛС 137-342-874 69, договор на выполнение кадастровых работ от 09.08.2021 № б/н, дата завершения кадастровых работ: 17.01.2022		
Сведения о лесах, водных объектах и об иных природных объектах, расположенных в пределах земельного участка:	данные отсутствуют		
Сведения о том, что земельный участок полностью расположен в границах зоны с особыми условиями использования территории, территории объекта культурного наследия, публичного сервитута:	данные отсутствуют		



полное наименование должности	инициалы, фамилия
-------------------------------	-------------------

Земельный участок			
вид объекта недвижимости			
Лист № 2 раздела 1	Всего листов раздела 1: 4	Всего разделов: 8	Всего листов выписки: 49
21.10.2024г. № КУВИ-001/2024-259279821			
Кадастровый номер:		29:22:000000:7983	
Сведения о том, что земельный участок расположен в границах особой экономической зоны, территории опережающего развития, зоны территориального развития в Российской Федерации, игровой зоны:	данные отсутствуют		
Сведения о том, что земельный участок расположен в границах особо охраняемой природной территории, Байкальской природной территории и ее экологических зон, лесопарковом зеленом поясе, охотничьего угодья, лесничества:	данные отсутствуют		
Сведения о расположении земельного участка и (или) расположенного на нем объекта недвижимости в границах территории, в отношении которой принято решение о резервировании земель для государственных или муниципальных нужд:	данные отсутствуют		
Сведения о результатах проведения государственного земельного надзора:	данные отсутствуют		
Сведения о расположении земельного участка в границах территории, в отношении которой утвержден проект межевания территории:	данные отсутствуют		
Условный номер земельного участка:	данные отсутствуют		
Сведения о принятии акта и (или) заключении договора, предусматривающих предоставление в соответствии с земельным законодательством исполнительным органом государственным органом власти или органом местного самоуправления, находящегося в государственной или муниципальной собственности земельного участка для строительства наемного дома социального использования или наемного дома коммерческого использования:	данные отсутствуют		
Сведения о том, что земельный участок или земельные участки образованы на основании решения об изъятии земельного участка и (или) расположенного на нем объекта недвижимости для государственных или муниципальных нужд:	данные отсутствуют		
Сведения о том, что земельный участок образован из земель или земельного участка, государственная собственность на которые не разграничена:	данные отсутствуют		



ДОКУМЕНТ ПОДПИСАН
ЭЛЕКТРОННОЙ ПОДПИСЬЮ

Сертификат: 009F0BDC181A023B64597F1E2579BEFB50

Владелец: ФЕДЕРАЛЬНАЯ СЛУЖБА ГОСУДАРСТВЕННОЙ
РЕГИСТРАЦИИ, КАДАСТРА И КАРТОГРАФИИ
Действителен: с 02.08.2024 по 26.10.2025

полное наименование должности

инициалы, фамилия

Земельный участок			
вид объекта недвижимости			
Лист № 3 раздела 1	Всего листов раздела 1: 4	Всего разделов: 8	Всего листов выписки: 49
21.10.2024г. № КУВИ-001/2024-259279821			
Кадастровый номер:		29:22:000000:7983	
Сведения о наличии земельного спора о местоположении границ земельных участков:		данные отсутствуют	
Статус записи об объекте недвижимости:		Сведения об объекте недвижимости имеют статус "актуальные"	
Особые отметки:		<p>Граница земельного участка состоит из 2 контуров. Учетные номера контуров и их площади: 1 - 6716.36 кв.м, 2 - 43674.11 кв.м. Сведения об ограничениях права на объект недвижимости, обременениях данного объекта, не зарегистрированных в реестре прав, ограничений прав и обременений недвижимого имущества: вид ограничения (обременения): ограничения прав на земельный участок, предусмотренные статьей 56 Земельного кодекса Российской Федерации; срок действия: с 19.04.2021; реквизиты документа-основания: водный кодекс РФ от 03.06.2006 № 74-ФЗ выдан: Российская Федерация; постановление "О зонах затопления, подтопления" от 18.04.2014 № 360 выдан: Правительство Российской Федерации; приказ "Об определении границ зон затопления, подтопления в административных границах муниципального образования "город Архангельск", Архангельской области" от 01.10.2020 № 96 выдан: Двинско-Печорское бассейновое водное управление Федерального агентства водных ресурсов. вид ограничения (обременения): ограничения прав на земельный участок, предусмотренные статьей 56 Земельного кодекса Российской Федерации; срок действия: с 06.05.2021; реквизиты документа-основания: водный кодекс РФ от 03.06.2006 № 74-ФЗ выдан: Российская Федерация; постановление "О зонах затопления, подтопления" от 18.04.2014 № 360 выдан: Правительство Российской Федерации; приказ "Об определении границ зон затопления, подтопления в административных границах муниципального образования "город Архангельск", Архангельской области" от 01.10.2020 № 96 выдан: Двинско-Печорское бассейновое водное управление Федерального агентства водных ресурсов. вид ограничения (обременения): ограничения прав на земельный участок, предусмотренные статьей 56 Земельного кодекса Российской Федерации; срок действия: с 15.07.2021; реквизиты документа-основания: постановление "Об утверждении Правил охраны линий и сооружений связи Российской Федерации" от 09.06.1995 № 578 выдан: Правительство Российской Федерации. вид ограничения (обременения): ограничения прав на земельный участок, предусмотренные статьей 56 Земельного кодекса Российской Федерации; срок действия: с 27.06.2023; реквизиты документа-основания: постановление "Об утверждении границ водоохраных зон и прибрежных защитных полос рек Северная Двина, Ваганиха, Ижма, Повракулка, Долгая Щель, Гнилуха, Юрас в границах поселений городского округа Архангельской области "Город Архангельск" от 13.04.2020 № 18п выдан: Министерство природных ресурсов и лесопромышленного комплекса Архангельской области. вид ограничения</p>	



ДОКУМЕНТ ПОДПИСАН
ЭЛЕКТРОННОЙ ПОДПИСЬЮ


Сертификат: 009F0BDC181A023B64597F1E2579BEFB50

Владелец: ФЕДЕРАЛЬНАЯ СЛУЖБА ГОСУДАРСТВЕННОЙ
РЕГИСТРАЦИИ, КАДАСТРА И КАРТОГРАФИИ
Действителен: с 02.08.2024 по 26.10.2025

полное наименование должности

инициалы, фамилия

Земельный участок			
вид объекта недвижимости			
Лист № 4 раздела 1	Всего листов раздела 1: 4	Всего разделов: 8	Всего листов выписки: 49
21.10.2024г. № КУВИ-001/2024-259279821			
Кадастровый номер:		29:22:000000:7983	
		(обременения): ограничения прав на земельный участок, предусмотренные статьей 56 Земельного кодекса Российской Федерации; срок действия: с 28.06.2023; реквизиты документа-основания: постановление "Об утверждении границ водоохранных зон и прибрежных защитных полос рек Северная Двина, Ваганиха, Ижма, Повракулка, Долгая Щель, Гнилуха, Юрас в границах поселений городского округа Архангельской области "Город Архангельск" от 13.04.2020 № 18п выдан: Министерство природных ресурсов и лесопромышленного комплекса Архангельской области. Граница земельного участка пересекает границы земельных участков (земельного участка) с кадастровыми номерами (кадастровым номером) 29:22:060417:3434.	
Получатель выписки:		Демин Александр Анатольевич	

полное наименование должности	 ДОКУМЕНТ ПОДПИСАН ЭЛЕКТРОННОЙ ПОДПИСЬЮ Сертификат: 009F0BDC181A023B64597F1E2579BEFB50 Владелец: ФЕДЕРАЛЬНАЯ СЛУЖБА ГОСУДАРСТВЕННОЙ РЕГИСТРАЦИИ, КАДАСТРА И КАРТОГРАФИИ Действителен: с 02.08.2024 по 26.10.2025	инициалы, фамилия
-------------------------------	---	-------------------

Выписка из Единого государственного реестра недвижимости об объекте недвижимости
Сведения о зарегистрированных правах

Земельный участок			
вид объекта недвижимости			
Лист № 1 раздела 2	Всего листов раздела 2: 2	Всего разделов: 8	Всего листов выписки: 49
21.10.2024г. № КУВИ-001/2024-259279821			
Кадастровый номер:		29:22:000000:7983	
1	Правообладатель (правообладатели):	1.1	Муниципальное образование "Город Архангельск"
	Сведения о возможности предоставления третьим лицам персональных данных физического лица:	1.1.1	данные отсутствуют
2	Вид, номер, дата и время государственной регистрации права:	2.1	Собственность 29-29/001-29/001/159/2015-396/1 25.12.2015 15:42:22
3	Сведения об осуществлении государственной регистрации сделки, права без необходимого в силу закона согласия третьего лица, органа:	3.1	данные отсутствуют
4	Ограничение прав и обременение объекта недвижимости:	не зарегистрировано	
5	Договоры участия в долевом строительстве:	не зарегистрировано	
6	Заявленные в судебном порядке права требования:	данные отсутствуют	
7	Сведения о возможности предоставления третьим лицам персональных данных физического лица	данные отсутствуют	
8	Сведения о возражении в отношении зарегистрированного права:	данные отсутствуют	
9	Сведения о наличии решения об изъятии объекта недвижимости для государственных и муниципальных нужд:	данные отсутствуют	
10	Сведения о невозможности государственной регистрации без личного участия правообладателя или его законного представителя:	данные отсутствуют	
11	Правопритязания и сведения о наличии поступивших, но не рассмотренных заявлений о проведении государственной регистрации права (перехода, прекращения права), ограничения права или обременения объекта недвижимости, сделки в отношении объекта недвижимости:	отсутствуют	



ДОКУМЕНТ ПОДПИСАН
ЭЛЕКТРОННОЙ ПОДПИСЬЮ

Сертификат: 009F0BDC181A023B64597F1E2579BEFB50

Владелец: ФЕДЕРАЛЬНАЯ СЛУЖБА ГОСУДАРСТВЕННОЙ

РЕГИСТРАЦИИ, КАДАСТРА И КАРТОГРАФИИ

Действителен: с 02.08.2024 по 26.10.2025

полное наименование должности

инициалы, фамилия

Земельный участок			
вид объекта недвижимости			
Лист № 2 раздела 2	Всего листов раздела 2: 2	Всего разделов: 8	Всего листов выписки: 49
21.10.2024г. № КУВИ-001/2024-259279821			
Кадастровый номер:		29:22:000000:7983	
11	Сведения о невозможности государственной регистрации перехода, прекращения, ограничения права на земельный участок из земель сельскохозяйственного назначения:	данные отсутствуют	

полное наименование должности	 ДОКУМЕНТ ПОДПИСАН ЭЛЕКТРОННОЙ ПОДПИСЬЮ Сертификат: 009F0BDC181A023B64597F1E2579BEFB50 Владелец: ФЕДЕРАЛЬНАЯ СЛУЖБА ГОСУДАРСТВЕННОЙ РЕГИСТРАЦИИ, КАДАСТРА И КАРТОГРАФИИ Действителен: с 02.08.2024 по 26.10.2025	инициалы, фамилия
-------------------------------	---	-------------------

Выписка из Единого государственного реестра недвижимости об объекте недвижимости
Описание местоположения земельного участка

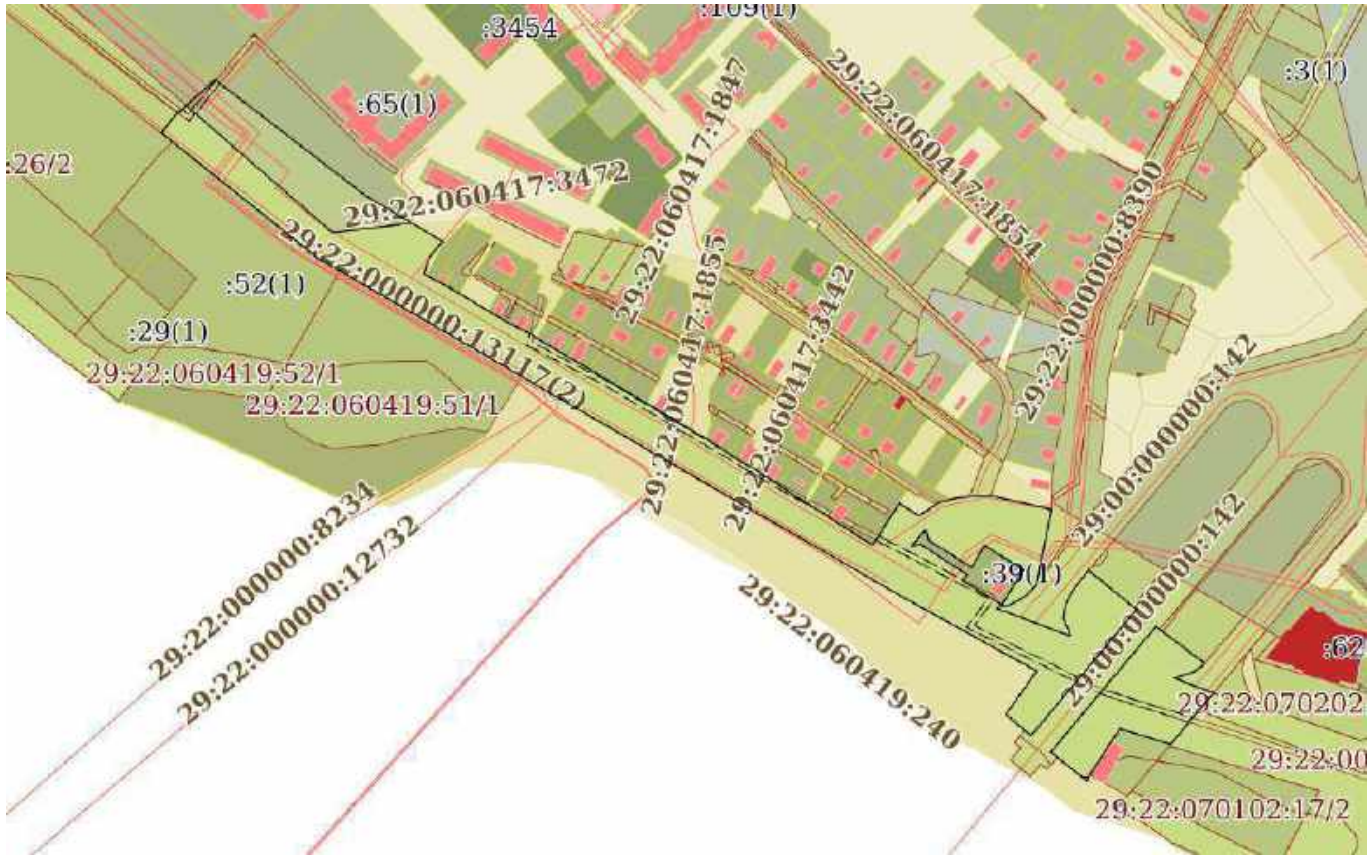
Земельный участок			
вид объекта недвижимости			

Лист № 1 раздела 3	Всего листов раздела 3: 3	Всего разделов: 8	Всего листов выписки: 49
--------------------	---------------------------	-------------------	--------------------------

21.10.2024г. № КУВИ-001/2024-259279821

Кадастровый номер: 29:22:000000:7983

План (чертеж, схема) земельного участка



Масштаб 1:6000 Условные обозначения:

	 ДОКУМЕНТ ПОДПИСАН ЭЛЕКТРОННОЙ ПОДПИСЬЮ Сертификат: 009F0BDC181A023B64597F1E2579BEFB50 Владелец: ФЕДЕРАЛЬНАЯ СЛУЖБА ГОСУДАРСТВЕННОЙ РЕГИСТРАЦИИ, КАДАСТРА И КАРТОГРАФИИ Действителен: с 02.08.2024 по 26.10.2025	
полное наименование должности		инициалы, фамилия

Земельный участок

вид объекта недвижимости

Лист № 2 раздела 3

Всего листов раздела 3: 3

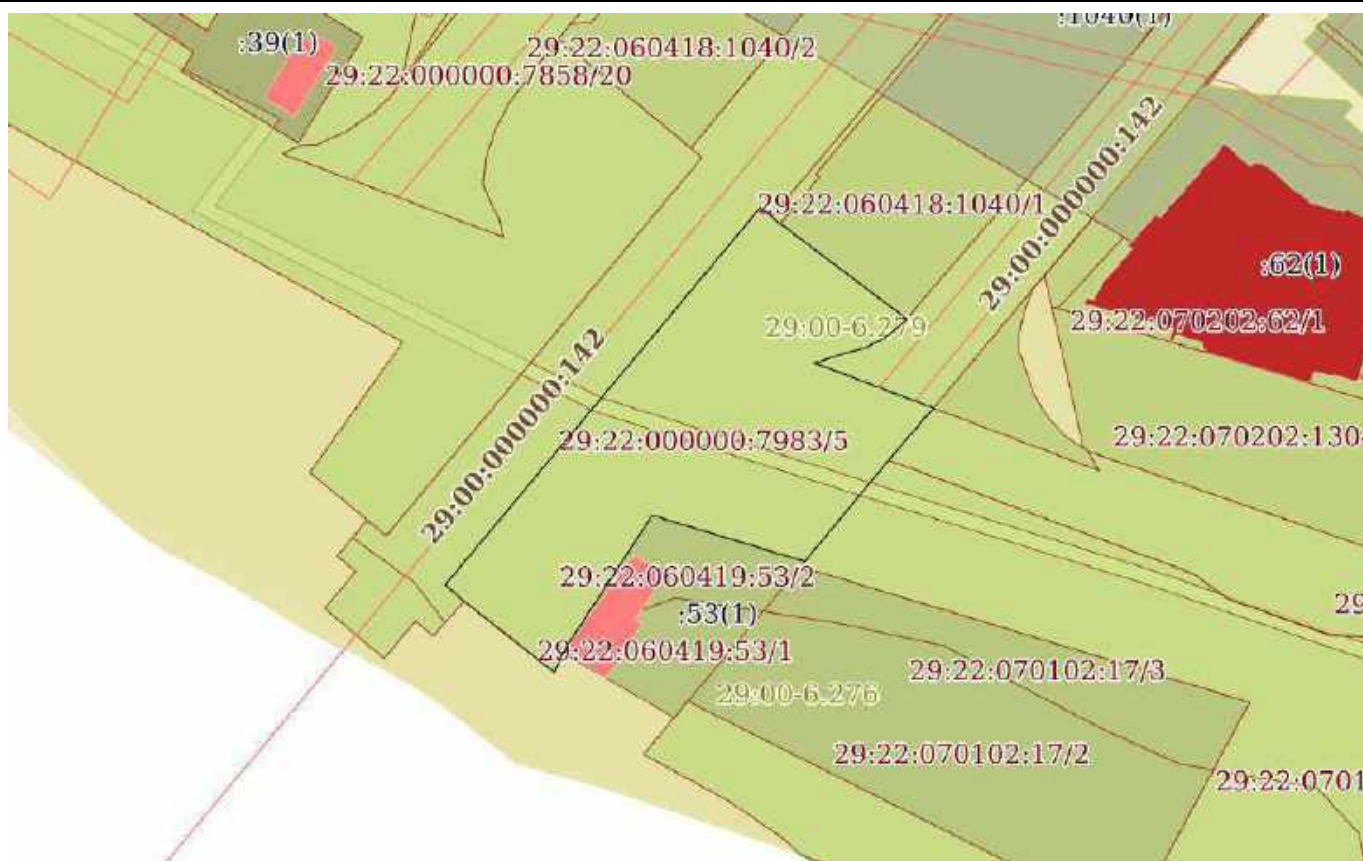
Всего разделов: 8

Всего листов выписки: 49

21.10.2024г. № КУВИ-001/2024-259279821

Кадастровый номер:

29:22:000000:7983



Масштаб 1:2000

Условные обозначения:



ДОКУМЕНТ ПОДПИСАН
ЭЛЕКТРОННОЙ ПОДПИСЬЮ

Сертификат: 009F0BDC181A023B64597F1E2579BEFB50

Владелец: ФЕДЕРАЛЬНАЯ СЛУЖБА ГОСУДАРСТВЕННОЙ

РЕГИСТРАЦИИ, КАДАСТРА И КАРТОГРАФИИ

Действителен: с 02.08.2024 по 26.10.2025

полное наименование должности

инициалы, фамилия

Земельный участок

вид объекта недвижимости

Лист № 3 раздела 3

Всего листов раздела 3: 3

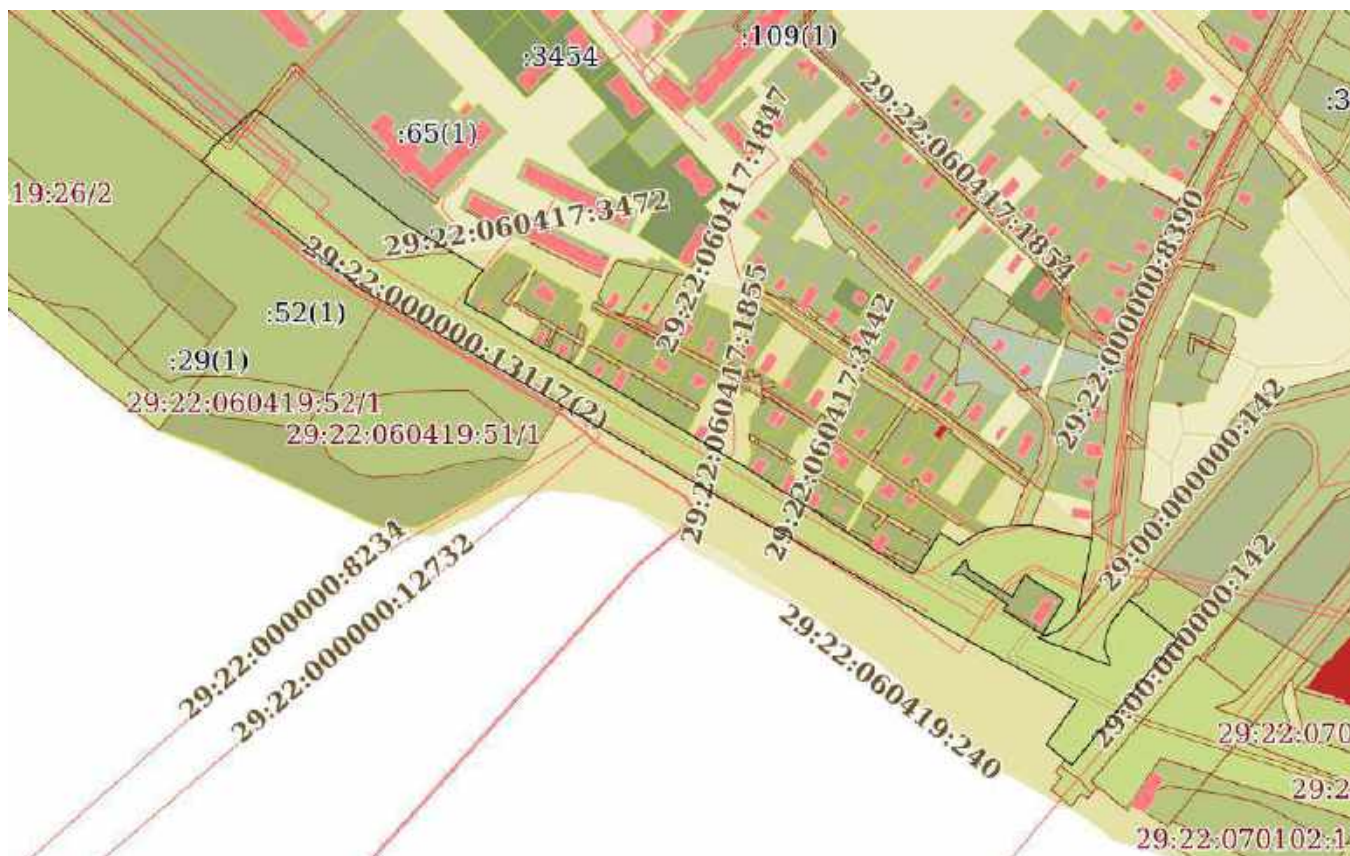
Всего разделов: 8

Всего листов выписки: 49

21.10.2024г. № КУВИ-001/2024-259279821

Кадастровый номер:

29:22:000000:7983



Масштаб 1:6000

Условные обозначения:

ДОКУМЕНТ ПОДПИСАН
ЭЛЕКТРОННОЙ ПОДПИСЬЮ

Сертификат: 009F0BDC181A023B64597F1E2579BEFB50

Владелец: ФЕДЕРАЛЬНАЯ СЛУЖБА ГОСУДАРСТВЕННОЙ
РЕГИСТРАЦИИ, КАДАСТРА И КАРТОГРАФИИ
Действителен: с 02.08.2024 по 26.10.2025

полное наименование должности

инициалы, фамилия

Выписка из Единого государственного реестра недвижимости об объекте недвижимости

Описание местоположения земельного участка

Земельный участок			
вид объекта недвижимости			

Лист № 1 раздела 3.1	Всего листов раздела 3.1: 6	Всего разделов: 8	Всего листов выписки: 49
----------------------	-----------------------------	-------------------	--------------------------

21.10.2024г. № КУВИ-001/2024-259279821

Кадастровый номер: 29:22:000000:7983

Описание местоположения границ земельного участка

№ п/п	Номер точки		Дирекционный угол	Горизонтальное проложение, м	Описание закрепления на местности	Кадастровые номера смежных участков	Сведения об адресах правообладателей смежных земельных участков
	начальная	конечная					
1	2	3	4	5	6	7	8
1	1.1.1	1.1.2	127°43.3`	24.5	данные отсутствуют	данные отсутствуют	данные отсутствуют
2	1.1.1	1.1.1			данные отсутствуют	29:22:060416:1640(1), 29:22:000000:12766(1)	данные отсутствуют
3	1.1.2	1.1.3	127°37.5`	128.13	данные отсутствуют	29:22:060417:65(1)	адрес отсутствует; 163015, Архангельская обл., г. Архангельск, просп. Ленинградский, д. 169
4	1.1.2	1.1.2			данные отсутствуют	29:22:000000:7420(1)	данные отсутствуют
5	1.1.3	1.1.4	120°27.8`	39.8	данные отсутствуют	29:22:060417:65(1)	адрес отсутствует; 163015, Архангельская обл., г. Архангельск, просп. Ленинградский, д. 169
6	1.1.4	1.1.5	120°53.0`	32.73	данные отсутствуют	данные отсутствуют	данные отсутствуют
7	1.1.5	1.1.6	234°20.7`	2.26	данные отсутствуют	данные отсутствуют	данные отсутствуют
8	1.1.6	1.1.7	219°22.0`	10.01	данные отсутствуют	данные отсутствуют	данные отсутствуют
9	1.1.7	1.1.8	213°48.2`	5.61	данные отсутствуют	данные отсутствуют	данные отсутствуют
10	1.1.8	1.1.9	200°37.5`	3.89	данные отсутствуют	данные отсутствуют	данные отсутствуют
11	1.1.9	1.1.10	195°24.3`	9.03	данные отсутствуют	данные отсутствуют	данные отсутствуют
12	1.1.10	1.1.11	120°52.7`	12.55	данные отсутствуют	данные отсутствуют	данные отсутствуют
13	1.1.11	1.1.12	37°20.9`	0.48	данные отсутствуют	данные отсутствуют	данные отсутствуют
14	1.1.12	1.1.13	116°59.8`	7.14	данные отсутствуют	29:22:060417:10(1)	адрес отсутствует
15	1.1.12	1.1.12			данные отсутствуют	29:22:060417:11(1)	адрес отсутствует
16	1.1.13	1.1.14	120°56.0`	55.02	данные отсутствуют	данные отсутствуют	данные отсутствуют
17	1.1.13	1.1.13			данные отсутствуют	29:22:000000:8463(1)	адрес отсутствует
18	1.1.14	1.1.15	117°36.7`	15.92	данные отсутствуют	29:22:060417:79(1)	адрес отсутствует
19	1.1.14	1.1.14			данные отсутствуют	29:22:060417:1857(1)	Архангельская область, г.Архангельск, ул.Чкалова, д.20, кв.57



ДОКУМЕНТ ПОДПИСАН
ЭЛЕКТРОННОЙ ПОДПИСЬЮ

Сертификат: 009F0BDC181A023B64597F1E2579BEFB50

Владелец: ФЕДЕРАЛЬНАЯ СЛУЖБА ГОСУДАРСТВЕННОЙ

РЕГИСТРАЦИИ, КАДАСТРА И КАРТОГРАФИИ

Действителен: с 02.08.2024 по 26.10.2025

полное наименование должности

инициалы, фамилия

Земельный участок

вид объекта недвижимости

Лист № 2 раздела 3.1

Всего листов раздела 3.1: 6

Всего разделов: 8

Всего листов выписки: 49

21.10.2024г. № КУВИ-001/2024-259279821

Кадастровый номер:

29:22:000000:7983

1	2	3	4	5	6	7	8
20	1.1.15	1.1.16	115°23.9'	7.69	данные отсутствуют	29:22:060417:79(1)	адрес отсутствует
21	1.1.16	1.1.17	125°57.1'	5.62	данные отсутствуют	данные отсутствуют	данные отсутствуют
22	1.1.17	1.1.18	121°4.6'	13.14	данные отсутствуют	29:22:060417:72(1)	163039, Архангельская обл, г. Архангельск, ш. Лахтинское, д. 24, кв. 61
23	1.1.18	1.1.19	120°7.1'	5.7	данные отсутствуют	29:22:060417:72(1)	163039, Архангельская обл, г. Архангельск, ш. Лахтинское, д. 24, кв. 61
24	1.1.19	1.1.20	120°48.4'	6.23	данные отсутствуют	29:22:060417:72(1)	163039, Архангельская обл, г. Архангельск, ш. Лахтинское, д. 24, кв. 61
25	1.1.20	1.1.21	118°52.4'	6.44	данные отсутствуют	29:22:060417:102(1)	адрес отсутствует
26	1.1.21	1.1.22	121°8.7'	7.06	данные отсутствуют	29:22:060417:102(1)	адрес отсутствует
27	1.1.22	1.1.23	119°20.2'	11.84	данные отсутствуют	29:22:060417:102(1)	адрес отсутствует
28	1.1.23	1.1.24	125°46.0'	4.67	данные отсутствуют	29:22:060417:70(1)	данные отсутствуют
29	1.1.24	1.1.25	120°29.8'	21.2	данные отсутствуют	29:22:060417:70(1)	данные отсутствуют
30	1.1.25	1.1.26	120°43.2'	26.98	данные отсутствуют	29:22:060417:95(1)	адрес отсутствует
31	1.1.26	1.1.27	120°44.4'	56.64	данные отсутствуют	данные отсутствуют	данные отсутствуют
32	1.1.27	1.1.28	121°59.3'	10.36	данные отсутствуют	29:22:060417:29(1)	данные отсутствуют
33	1.1.28	1.1.29	123°50.2'	11.91	данные отсутствуют	29:22:060417:29(1)	данные отсутствуют
34	1.1.29	1.1.30	207°22.7'	0.63	данные отсутствуют	данные отсутствуют	данные отсутствуют
35	1.1.29	1.1.29			данные отсутствуют	29:22:060417:32(1)	данные отсутствуют
36	1.1.30	1.1.31	121°50.3'	7.64	данные отсутствуют	данные отсутствуют	данные отсутствуют
37	1.1.31	1.1.32	118°7.7'	15.74	данные отсутствуют	данные отсутствуют	данные отсутствуют
38	1.1.31	1.1.31			данные отсутствуют	29:22:060417:32(1)	данные отсутствуют
39	1.1.32	1.1.33	124°51.7'	8.68	данные отсутствуют	29:22:060417:113(1)	163038, обл. Архангельская, г. Архангельск, ул. Штурманская, д. 3, кв. 58; 163057, обл. Архангельская, г. Архангельск, пр-кт. Ленинградский, д. 277, к. 2, кв. 43; адрес отсутствует
40	1.1.33	1.1.34	122°33.4'	7.15	данные отсутствуют	29:22:060417:113(1)	163038, обл. Архангельская, г. Архангельск, ул. Штурманская, д. 3, кв. 58; 163057, обл. Архангельская, г. Архангельск, пр-кт. Ленинградский, д. 277, к. 2, кв. 43; адрес отсутствует



ДОКУМЕНТ ПОДПИСАН
ЭЛЕКТРОННОЙ ПОДПИСЬЮ

Сертификат: 009F0BDC181A023B64597F1E2579BEFB50

Владелец: ФЕДЕРАЛЬНАЯ СЛУЖБА ГОСУДАРСТВЕННОЙ

РЕГИСТРАЦИИ, КАДАСТРА И КАРТОГРАФИИ

Действителен: с 02.08.2024 по 26.10.2025

полное наименование должности

инициалы, фамилия

Земельный участок			
вид объекта недвижимости			
Лист № 3 раздела 3.1	Всего листов раздела 3.1: 6	Всего разделов: 8	Всего листов выписки: 49

21.10.2024г. № КУВИ-001/2024-259279821

Кадастровый номер: 29:22:000000:7983

1	2	3	4	5	6	7	8
41	1.1.34	1.1.35	121°10.2`	7.63	данные отсутствуют	29:22:060417:113(1)	163038, обл. Архангельская, г. Архангельск, ул. Штурманская, д. 3, кв. 58; 163057, обл. Архангельская, г. Архангельск, пр-кт. Ленинградский, д. 277, к. 2, кв. 43; адрес отсутствует
42	1.1.35	1.1.36	213°20.5`	0.45	данные отсутствуют	29:22:060417:3435(1)	адрес отсутствует
43	1.1.36	1.1.37	122°31.5`	7.37	данные отсутствуют	29:22:060417:3435(1)	адрес отсутствует
44	1.1.37	1.1.38	212°11.8`	0.32	данные отсутствуют	29:22:060417:3435(1)	адрес отсутствует
45	1.1.38	1.1.39	122°15.5`	10.77	данные отсутствуют	29:22:060417:3435(1)	адрес отсутствует
46	1.1.39	1.1.40	33°1.4`	0.24	данные отсутствуют	29:22:060417:3435(1)	адрес отсутствует
47	1.1.40	1.1.41	121°12.7`	4.36	данные отсутствуют	29:22:060417:3435(1)	адрес отсутствует
48	1.1.41	1.1.42	123°48.3`	4.15	данные отсутствуют	данные отсутствуют	данные отсутствуют
49	1.1.42	1.1.43	121°56.7`	1	данные отсутствуют	29:22:060417:114(1)	обл Архангельская, г Архангельск, ул Прокопия Галушина, д 24, кв 180
50	1.1.43	1.1.44	123°22.3`	6.98	данные отсутствуют	29:22:060417:114(1)	обл Архангельская, г Архангельск, ул Прокопия Галушина, д 24, кв 180
51	1.1.44	1.1.45	121°15.4`	11.76	данные отсутствуют	29:22:060417:114(1)	обл Архангельская, г Архангельск, ул Прокопия Галушина, д 24, кв 180
52	1.1.45	1.1.46	126°45.8`	1.09	данные отсутствуют	29:22:060417:3439(1)	163002, обл. Архангельская, г. Архангельск, ул. Красноармейская, д. 20, кв. 23; обл. Архангельская, г. Архангельск, ул. Прокопия Галушина, д. 23, к. 1, кв. 196
53	1.1.46	1.1.47	125°25.5`	8.25	данные отсутствуют	29:22:060417:3439(1)	163002, обл. Архангельская, г. Архангельск, ул. Красноармейская, д. 20, кв. 23; обл. Архангельская, г. Архангельск, ул. Прокопия Галушина, д. 23, к. 1, кв. 196
54	1.1.47	1.1.48	119°33.7`	11.21	данные отсутствуют	29:22:060417:3439(1)	163002, обл. Архангельская, г. Архангельск, ул. Красноармейская, д. 20, кв. 23; обл. Архангельская, г. Архангельск, ул. Прокопия Галушина, д. 23, к. 1, кв. 196
55	1.1.48	1.1.49	131°6.1`	3.22	данные отсутствуют	29:22:060417:8(1)	адрес отсутствует
56	1.1.49	1.1.50	123°13.3`	6.44	данные отсутствуют	29:22:060417:8(1)	адрес отсутствует



ДОКУМЕНТ ПОДПИСАН
ЭЛЕКТРОННОЙ ПОДПИСЬЮ

Сертификат: 009F0BDC181A023B64597F1E2579BEFB50

Владелец: ФЕДЕРАЛЬНАЯ СЛУЖБА ГОСУДАРСТВЕННОЙ

РЕГИСТРАЦИИ, КАДАСТРА И КАРТОГРАФИИ

Действителен: с 02.08.2024 по 26.10.2025

полное наименование должности

инициалы, фамилия

Земельный участок

вид объекта недвижимости

Лист № 4 раздела 3.1

Всего листов раздела 3.1: 6

Всего разделов: 8

Всего листов выписки: 49

21.10.2024г. № КУВИ-001/2024-259279821

Кадастровый номер:

29:22:000000:7983

1	2	3	4	5	6	7	8
57	1.1.50	1.1.51	119°8.8'	12.11	данные отсутствуют	29:22:060417:8(1)	адрес отсутствует
58	1.1.51	1.1.52	32°41.7'	23.33	данные отсутствуют	29:22:060417:8(1)	адрес отсутствует
59	1.1.52	1.1.53	30°37.6'	4.36	данные отсутствуют	29:22:060417:8(1)	адрес отсутствует
60	1.1.53	1.1.54	33°26.1'	11.85	данные отсутствуют	29:22:060417:8(1)	адрес отсутствует
61	1.1.54	1.1.55	122°38.9'	18.61	данные отсутствуют	данные отсутствуют	данные отсутствуют
62	1.1.55	1.1.56	56°5.1'	18.35	данные отсутствуют	данные отсутствуют	данные отсутствуют
63	1.1.56	1.1.57	73°58.6'	14.13	данные отсутствуют	данные отсутствуют	данные отсутствуют
64	1.1.56	1.1.56			данные отсутствуют	29:22:060417:3417(1)	данные отсутствуют
65	1.1.57	1.1.58	82°58.2'	11.93	данные отсутствуют	данные отсутствуют	данные отсутствуют
66	1.1.58	1.1.59	87°30.2'	16.76	данные отсутствуют	29:22:060417:3416(1)	данные отсутствуют
67	1.1.59	1.1.60	102°50.8'	50.56	данные отсутствуют	данные отсутствуют	данные отсутствуют
68	1.1.60	1.1.61	191°29.6'	61.53	данные отсутствуют	29:22:000000:12465(1)	данные отсутствуют
69	1.1.61	1.1.62	217°55.8'	5.51	данные отсутствуют	29:22:000000:7858(1)	адрес отсутствует
70	1.1.61	1.1.61			данные отсутствуют	29:22:000000:8693(4)	адрес отсутствует
71	1.1.62	1.1.63	227°29.8'	5.68	данные отсутствуют	29:22:000000:7858(1)	адрес отсутствует
72	1.1.63	1.1.64	234°31.1'	8.42	данные отсутствуют	29:22:000000:7858(1)	адрес отсутствует
73	1.1.64	1.1.65	245°42.5'	9.02	данные отсутствуют	29:22:000000:7858(1)	адрес отсутствует
74	1.1.65	1.1.66	266°32.4'	4.31	данные отсутствуют	29:22:000000:7858(1)	адрес отсутствует
75	1.1.66	1.1.67	246°42.3'	5.49	данные отсутствуют	29:22:000000:7858(1)	адрес отсутствует
76	1.1.67	1.1.68	110°39.1'	63.29	данные отсутствуют	29:22:000000:7858(1)	адрес отсутствует
77	1.1.68	1.1.69	347°18.0'	5.09	данные отсутствуют	29:22:000000:7858(1)	адрес отсутствует
78	1.1.69	1.1.70	331°19.7'	4.5	данные отсутствуют	29:22:000000:7858(1)	адрес отсутствует
79	1.1.70	1.1.71	336°53.9'	5.48	данные отсутствуют	29:22:000000:7858(1)	адрес отсутствует
80	1.1.71	1.1.72	5°46.7'	7.55	данные отсутствуют	29:22:000000:7858(1)	адрес отсутствует
81	1.1.72	1.1.73	19°22.1'	7.18	данные отсутствуют	29:22:000000:7858(1)	адрес отсутствует
82	1.1.73	1.1.74	26°23.0'	8.44	данные отсутствуют	29:22:000000:7858(1)	адрес отсутствует
83	1.1.74	1.1.75	37°14.3'	19.85	данные отсутствуют	29:22:000000:7858(1)	адрес отсутствует
84	1.1.75	1.1.76	40°38.0'	1.95	данные отсутствуют	29:22:000000:7858(1)	адрес отсутствует
85	1.1.76	1.1.77	129°27.7'	46.09	данные отсутствуют	29:22:060418:1040(2), 29:22:000000:7858(1)	адрес отсутствует



ДОКУМЕНТ ПОДПИСАН
ЭЛЕКТРОННОЙ ПОДПИСЬЮ

Сертификат: 009F0BDC181A023B64597F1E2579BEFB50

Владелец: ФЕДЕРАЛЬНАЯ СЛУЖБА ГОСУДАРСТВЕННОЙ

РЕГИСТРАЦИИ, КАДАСТРА И КАРТОГРАФИИ

Действителен: с 02.08.2024 по 26.10.2025

полное наименование должности

инициалы, фамилия

Земельный участок

вид объекта недвижимости

Лист № 5 раздела 3.1

Всего листов раздела 3.1: 6

Всего разделов: 8

Всего листов выписки: 49

21.10.2024г. № КУВИ-001/2024-259279821

Кадастровый номер:

29:22:000000:7983

1	2	3	4	5	6	7	8
86	1.1.77	1.1.78	129°40.4'	3.88	данные отсутствуют	29:22:000000:7858(1)	адрес отсутствует
87	1.1.78	1.1.79	219°53.0'	132.03	данные отсутствуют	29:22:000000:7858(1)	адрес отсутствует
88	1.1.79	1.1.80	308°39.6'	6.6	данные отсутствуют	29:22:000000:7858(1)	адрес отсутствует
89	1.1.80	1.1.81	309°56.0'	19.94	данные отсутствуют	данные отсутствуют	данные отсутствуют
90	1.1.81	1.1.82	35°28.3'	42.89	данные отсутствуют	данные отсутствуют	данные отсутствуют
91	1.1.82	1.1.83	298°53.0'	120.57	данные отсутствуют	данные отсутствуют	данные отсутствуют
92	1.1.83	1.1.84	300°4.1'	356.49	данные отсутствуют	данные отсутствуют	данные отсутствуют
93	1.1.84	1.1.85	300°10.6'	169.12	данные отсутствуют	29:22:060419:51(1)	адрес отсутствует
94	1.1.85	1.1.86	300°10.9'	21.12	данные отсутствуют	29:22:060419:52(1)	адрес отсутствует
95	1.1.86	1.1.87	308°42.7'	149.47	данные отсутствуют	29:22:060419:52(1)	адрес отсутствует
96	1.1.87	1.1.88	308°21.2'	11.36	данные отсутствуют	29:22:060419:242(1)	обл. Архангельская, г. Архангельск, пр-кт Ленинградский, д. 163, оф. 20
97	1.1.88	1.1.89	38°0.8'	16.74	данные отсутствуют	29:22:000000:7995(1)	данные отсутствуют
98	1.1.89	1.1.1	48°14.4'	44.29	данные отсутствуют	данные отсутствуют	данные отсутствуют
99	1.2.90	1.2.91	211°32.9'	20.34	данные отсутствуют	29:22:060417:39(1)	данные отсутствуют
100	1.2.91	1.2.92	302°17.7'	40.67	данные отсутствуют	29:22:060417:39(1)	данные отсутствуют
101	1.2.92	1.2.93	345°32.6'	8.93	данные отсутствуют	29:22:060417:39(1)	данные отсутствуют
102	1.2.93	1.2.94	221°52.4'	18.28	данные отсутствуют	29:22:060417:39(1)	данные отсутствуют
103	1.2.94	1.2.95	77°18.5'	8.06	данные отсутствуют	29:22:060417:39(1)	данные отсутствуют
104	1.2.95	1.2.96	123°4.4'	44.62	данные отсутствуют	29:22:060417:39(1)	данные отсутствуют
105	1.2.96	1.2.97	211°38.7'	6.06	данные отсутствуют	29:22:060417:39(1)	данные отсутствуют
106	1.2.97	1.2.98	121°36.3'	36.75	данные отсутствуют	29:22:060417:39(1)	данные отсутствуют
107	1.2.98	1.2.99	31°32.8'	33.22	данные отсутствуют	29:22:060417:39(1)	данные отсутствуют
108	1.2.99	1.2.90	301°35.5'	36.75	данные отсутствуют	29:22:060417:39(1)	данные отсутствуют
109	2.1.1	2.1.2	130°55.3'	3.88	данные отсутствуют	29:22:000000:7858(1)	адрес отсутствует
110	2.1.2	2.1.3	126°59.5'	45.37	данные отсутствуют	29:22:000000:7858(1)	адрес отсутствует
111	2.1.2	2.1.2			данные отсутствуют	29:22:000000:8693(30)	адрес отсутствует
112	2.1.3	2.1.4	220°9.4'	1.26	данные отсутствуют	29:22:000000:7858(1)	адрес отсутствует
113	2.1.3	2.1.3			данные отсутствуют	29:22:060418:1040(1)	адрес отсутствует
114	2.1.4	2.1.5	230°13.6'	6.67	данные отсутствуют	29:22:000000:7858(1)	адрес отсутствует



ДОКУМЕНТ ПОДПИСАН
ЭЛЕКТРОННОЙ ПОДПИСЬЮ

Сертификат: 009F0BDC181A023B64597F1E2579BEFB50

Владелец: ФЕДЕРАЛЬНАЯ СЛУЖБА ГОСУДАРСТВЕННОЙ

РЕГИСТРАЦИИ, КАДАСТРА И КАРТОГРАФИИ

Действителен: с 02.08.2024 по 26.10.2025

полное наименование должности

инициалы, фамилия

Земельный участок

вид объекта недвижимости

Лист № 6 раздела 3.1

Всего листов раздела 3.1: 6

Всего разделов: 8

Всего листов выписки: 49

21.10.2024г. № КУВИ-001/2024-259279821

Кадастровый номер:

29:22:000000:7983

1	2	3	4	5	6	7	8
115	2.1.5	2.1.6	243°57.2`	5.92	данные отсутствуют	29:22:000000:7858(1)	адрес отсутствует
116	2.1.6	2.1.7	255°16.7`	5.08	данные отсутствуют	29:22:000000:7858(1)	адрес отсутствует
117	2.1.7	2.1.8	252°4.6`	8.87	данные отсутствуют	29:22:000000:7858(1)	адрес отсутствует
118	2.1.8	2.1.9	110°43.3`	34	данные отсутствуют	29:22:000000:7858(1)	адрес отсутствует
119	2.1.9	2.1.10	220°32.6`	18.38	данные отсутствуют	29:22:000000:8105(1)	данные отсутствуют
120	2.1.9	2.1.9			данные отсутствуют	29:22:070202:1285(1)	адрес отсутствует
121	2.1.10	2.1.11	219°42.7`	35.29	данные отсутствуют	29:22:070102:19(1)	данные отсутствуют
122	2.1.11	2.1.12	286°49.9`	42.72	данные отсутствуют	29:22:060419:53(1)	адрес отсутствует
123	2.1.12	2.1.13	213°5.8`	43.88	данные отсутствуют	29:22:060419:53(1)	адрес отсутствует
124	2.1.13	2.1.14	202°26.7`	5.79	данные отсутствуют	данные отсутствуют	данные отсутствуют
125	2.1.14	2.1.15	308°10.2`	30.86	данные отсутствуют	данные отсутствуют	данные отсутствуют
126	2.1.15	2.1.16	311°47.4`	6.69	данные отсутствуют	29:22:000000:7858(1)	адрес отсутствует
127	2.1.16	2.1.1	39°53.2`	131.69	данные отсутствуют	29:22:000000:7858(1)	адрес отсутствует



ДОКУМЕНТ ПОДПИСАН
ЭЛЕКТРОННОЙ ПОДПИСЬЮ

Сертификат: 009F0BDC181A023B64597F1E2579BEFB50

Владелец: ФЕДЕРАЛЬНАЯ СЛУЖБА ГОСУДАРСТВЕННОЙ

РЕГИСТРАЦИИ, КАДАСТРА И КАРТОГРАФИИ

Действителен: с 02.08.2024 по 26.10.2025

полное наименование должности

инициалы, фамилия

Выписка из Единого государственного реестра недвижимости об объекте недвижимости

Описание местоположения земельного участка

Земельный участок			
вид объекта недвижимости			

Лист № 1 раздела 3.2	Всего листов раздела 3.2: 5	Всего разделов: 8	Всего листов выписки: 49
----------------------	-----------------------------	-------------------	--------------------------

21.10.2024г. № КУВИ-001/2024-259279821

Кадастровый номер: 29:22:000000:7983

Сведения о характерных точках границы земельного участка

Система координат МСК-29, зона 2

Номер точки	Координаты, м		Описание закрепления на местности	Средняя квадратичная погрешность определения координат характерных точек границ земельного участка, м
	X	Y		
1	2	3	4	5
1	648314.75	2526223.87	-	0.1
2	648213.7	2526139.42	-	0.1
3	648209.24	2526144.41	-	0.1
4	648190.17	2526168.67	-	0.1
5	648195.52	2526170.88	-	0.1
6	648232.28	2526194.84	-	0.1
7	648219.91	2526235.73	-	0.1
8	648247.06	2526258.28	-	0.1
9	648261.03	2526270.23	-	0.1
10	648273.06	2526238.43	-	0.1
11	648275.79	2526246.87	-	0.1
12	648277.08	2526251.78	-	0.1
13	648279.68	2526257.1	-	0.1
14	648283.95	2526262.23	-	0.1
15	648284.91	2526263.04	-	0.1
16	648312.21	2526226.8	-	0.1
1	648314.75	2526223.87	-	0.1
1	648754.38	2525467.28	-	0.1
2	648724.88	2525434.24	-	0.1
3	648711.69	2525423.93	-	0.1
4	648704.64	2525432.84	-	0.1
5	648611.16	2525549.47	-	0.1



ДОКУМЕНТ ПОДПИСАН
ЭЛЕКТРОННОЙ ПОДПИСЬЮ

Сертификат: 009F0BDC181A023B64597F1E2579BEFB50

Владелец: ФЕДЕРАЛЬНАЯ СЛУЖБА ГОСУДАРСТВЕННОЙ

РЕГИСТРАЦИИ, КАДАСТРА И КАРТОГРАФИИ

Действителен: с 02.08.2024 по 26.10.2025

полное наименование должности

инициалы, фамилия

Земельный участок

вид объекта недвижимости

Лист № 2 раздела 3.2

Всего листов раздела 3.2: 5

Всего разделов: 8

Всего листов выписки: 49

21.10.2024г. № КУВИ-001/2024-259279821

Кадастровый номер:

29:22:000000:7983

1	2	3	4	5
6	648600.54	2525567.73	-	0.1
7	648515.53	2525713.93	-	0.1
8	648336.92	2526022.45	-	0.1
9	648278.68	2526128.02	-	0.1
10	648243.75	2526103.13	-	0.1
11	648230.95	2526118.42	-	0.1
12	648226.83	2526123.57	-	0.1
13	648328.14	2526208.23	-	0.1
14	648330.62	2526205.24	-	0.1
15	648359.91	2526169.66	-	0.1
16	648358.43	2526168.39	-	0.1
17	648342.63	2526156.38	-	0.1
18	648335.07	2526152.63	-	0.1
19	648328.3	2526150.25	-	0.1
20	648320.79	2526149.49	-	0.1
21	648315.75	2526151.64	-	0.1
22	648311.8	2526153.8	-	0.1
23	648306.83	2526154.92	-	0.1
24	648329.15	2526095.7	-	0.1
25	648331.32	2526100.74	-	0.1
26	648331.58	2526105.04	-	0.1
27	648335.29	2526113.26	-	0.1
28	648340.18	2526120.12	-	0.1
29	648344.02	2526124.31	-	0.1
30	648348.37	2526127.7	-	0.1
31	648408.67	2526139.96	-	0.1
32	648419.91	2526090.67	-	0.1
33	648419.18	2526073.93	-	0.1
34	648417.72	2526062.09	-	0.1



ДОКУМЕНТ ПОДПИСАН
ЭЛЕКТРОННОЙ ПОДПИСЬЮ

Сертификат: 009F0BDC181A023B64597F1E2579BEFB50

Владелец: ФЕДЕРАЛЬНАЯ СЛУЖБА ГОСУДАРСТВЕННОЙ

РЕГИСТРАЦИИ, КАДАСТРА И КАРТОГРАФИИ

Действителен: с 02.08.2024 по 26.10.2025

полное наименование должности

инициалы, фамилия

Земельный участок

вид объекта недвижимости

Лист № 3 раздела 3.2

Всего листов раздела 3.2: 5

Всего разделов: 8

Всего листов выписки: 49

21.10.2024г. № КУВИ-001/2024-259279821

Кадастровый номер:

29:22:000000:7983

1	2	3	4	5
35	648413.82	2526048.51	-	0.1
36	648403.58	2526033.28	-	0.1
37	648413.62	2526017.61	-	0.1
38	648403.73	2526011.08	-	0.1
39	648399.98	2526008.86	-	0.1
40	648380.35	2525996.26	-	0.1
41	648386.25	2525985.68	-	0.1
42	648389.78	2525980.29	-	0.1
43	648391.9	2525977.86	-	0.1
44	648397.43	2525968.11	-	0.1
45	648402.21	2525961.39	-	0.1
46	648402.86	2525960.52	-	0.1
47	648408.96	2525950.47	-	0.1
48	648412.8	2525944.64	-	0.1
49	648413.33	2525943.79	-	0.1
50	648415.64	2525940.34	-	0.1
51	648417.9	2525936.61	-	0.1
52	648417.7	2525936.48	-	0.1
53	648423.45	2525927.37	-	0.1
54	648423.72	2525927.54	-	0.1
55	648427.68	2525921.33	-	0.1
56	648428.06	2525921.58	-	0.1
57	648432.01	2525915.05	-	0.1
58	648435.86	2525909.02	-	0.1
59	648440.82	2525901.9	-	0.1
60	648448.24	2525888.02	-	0.1
61	648452.27	2525881.53	-	0.1
62	648452.83	2525881.82	-	0.1
63	648459.46	2525871.93	-	0.1



ДОКУМЕНТ ПОДПИСАН
ЭЛЕКТРОННОЙ ПОДПИСЬЮ

Сертификат: 009F0BDC181A023B64597F1E2579BEFB50

Владелец: ФЕДЕРАЛЬНАЯ СЛУЖБА ГОСУДАРСТВЕННОЙ

РЕГИСТРАЦИИ, КАДАСТРА И КАРТОГРАФИИ

Действителен: с 02.08.2024 по 26.10.2025

полное наименование должности

инициалы, фамилия

Земельный участок

вид объекта недвижимости

Лист № 4 раздела 3.2

Всего листов раздела 3.2: 5

Всего разделов: 8

Всего листов выписки: 49

21.10.2024г. № КУВИ-001/2024-259279821

Кадастровый номер:

29:22:000000:7983

1	2	3	4	5
64	648464.95	2525863.14	-	0.1
65	648493.9	2525814.46	-	0.1
66	648507.68	2525791.27	-	0.1
67	648518.44	2525773	-	0.1
68	648521.17	2525769.21	-	0.1
69	648526.97	2525758.89	-	0.1
70	648530.62	2525752.85	-	0.1
71	648533.73	2525747.21	-	0.1
72	648536.92	2525741.86	-	0.1
73	648539.78	2525736.93	-	0.1
74	648546.56	2525725.68	-	0.1
75	648549.86	2525721.13	-	0.1
76	648553.16	2525714.18	-	0.1
77	648560.54	2525700.07	-	0.1
78	648588.82	2525652.88	-	0.1
79	648592.06	2525646.52	-	0.1
80	648591.68	2525646.23	-	0.1
81	648598.12	2525635.46	-	0.1
82	648606.83	2525637.86	-	0.1
83	648610.47	2525639.23	-	0.1
84	648615.13	2525642.35	-	0.1
85	648622.87	2525648.7	-	0.1
86	648624.19	2525650.54	-	0.1
87	648640.99	2525622.45	-	0.1
88	648661.17	2525588.14	-	0.1
89	648739.39	2525486.66	-	0.1
1	648754.38	2525467.28	-	0.1
1	648379.51	2526086.05	-	0.1
2	648360.26	2526117.35	-	0.1



ДОКУМЕНТ ПОДПИСАН
ЭЛЕКТРОННОЙ ПОДПИСЬЮ

Сертификат: 009F0BDC181A023B64597F1E2579BEFB50

Владелец: ФЕДЕРАЛЬНАЯ СЛУЖБА ГОСУДАРСТВЕННОЙ

РЕГИСТРАЦИИ, КАДАСТРА И КАРТОГРАФИИ

Действителен: с 02.08.2024 по 26.10.2025

полное наименование должности

инициалы, фамилия

Земельный участок

вид объекта недвижимости

Лист № 5 раздела 3.2

Всего листов раздела 3.2: 5

Всего разделов: 8

Всего листов выписки: 49

21.10.2024г. № КУВИ-001/2024-259279821

Кадастровый номер:

29:22:000000:7983

1	2	3	4	5
3	648331.95	2526099.97	-	0.1
4	648351.21	2526068.67	-	0.1
5	648356.37	2526071.85	-	0.1
6	648380.72	2526034.46	-	0.1
7	648378.95	2526026.6	-	0.1
8	648392.56	2526038.8	-	0.1
9	648383.91	2526041.03	-	0.1
10	648362.18	2526075.41	-	0.1
1	648379.51	2526086.05	-	0.1



ДОКУМЕНТ ПОДПИСАН
ЭЛЕКТРОННОЙ ПОДПИСЬЮ

Сертификат: 009F0BDC181A023B64597F1E2579BEFB50

Владелец: ФЕДЕРАЛЬНАЯ СЛУЖБА ГОСУДАРСТВЕННОЙ

РЕГИСТРАЦИИ, КАДАСТРА И КАРТОГРАФИИ

Действителен: с 02.08.2024 по 26.10.2025

полное наименование должности

инициалы, фамилия

Выписка из Единого государственного реестра недвижимости об объекте недвижимости
Сведения о частях земельного участка

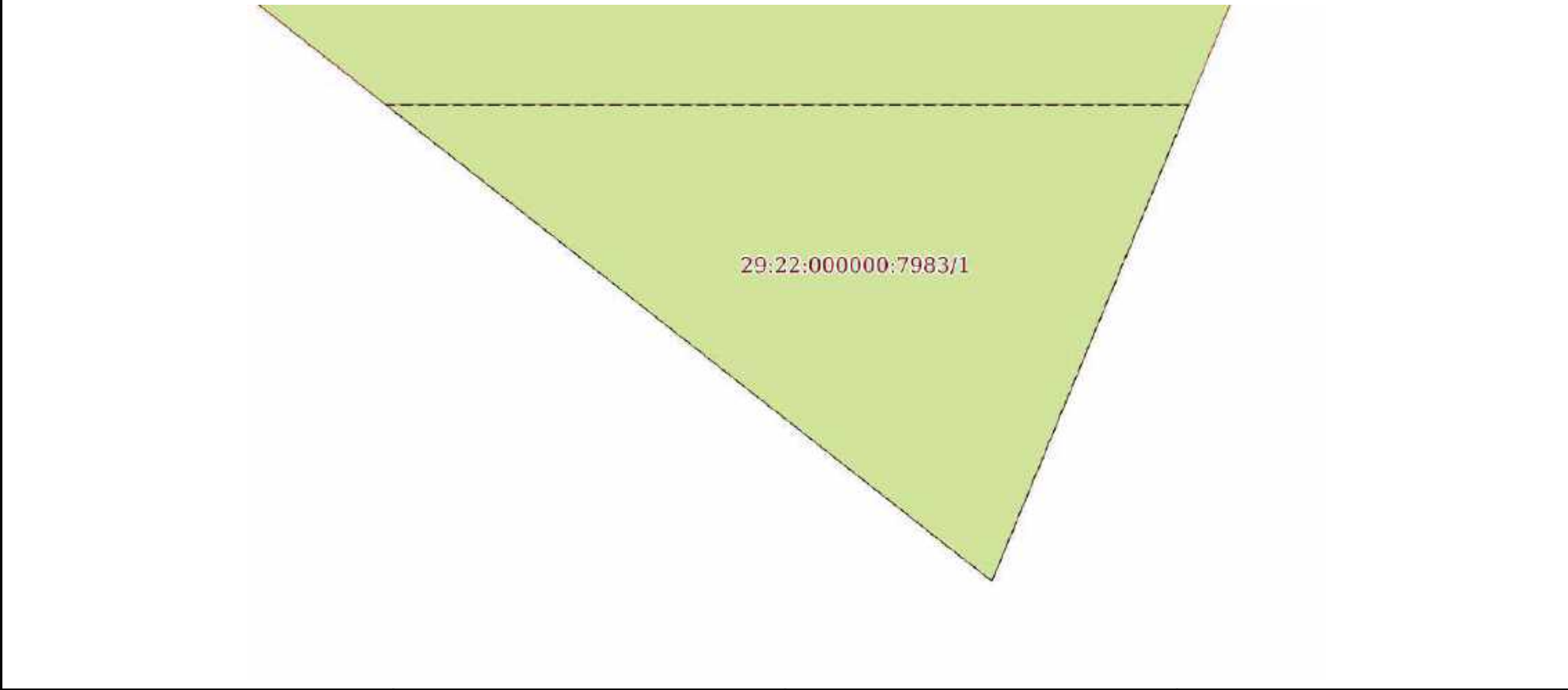
Земельный участок
вид объекта недвижимости

Лист № 1 раздела 4 Всего листов раздела 4: 5 Всего разделов: 8 Всего листов выписки: 49


21.10.2024г. № КУВИ-001/2024-259279821

Кадастровый номер: 29:22:000000:7983

План (чертеж, схема) части земельного участка Учетный номер части: 29:22:000000:7983/1



Масштаб 1:40 Условные обозначения:

полное наименование должности	 <p>ДОКУМЕНТ ПОДПИСАН ЭЛЕКТРОННОЙ ПОДПИСЬЮ</p> <p>Сертификат: 009F0BDC181A023B64597F1E2579BEFB50 Владелец: ФЕДЕРАЛЬНАЯ СЛУЖБА ГОСУДАРСТВЕННОЙ РЕГИСТРАЦИИ, КАДАСТРА И КАРТОГРАФИИ Действителен: с 02.08.2024 по 26.10.2025</p>	инициалы, фамилия

Земельный участок

вид объекта недвижимости

Лист № 2 раздела 4

Всего листов раздела 4: 5

Всего разделов: 8

Всего листов выписки: 49

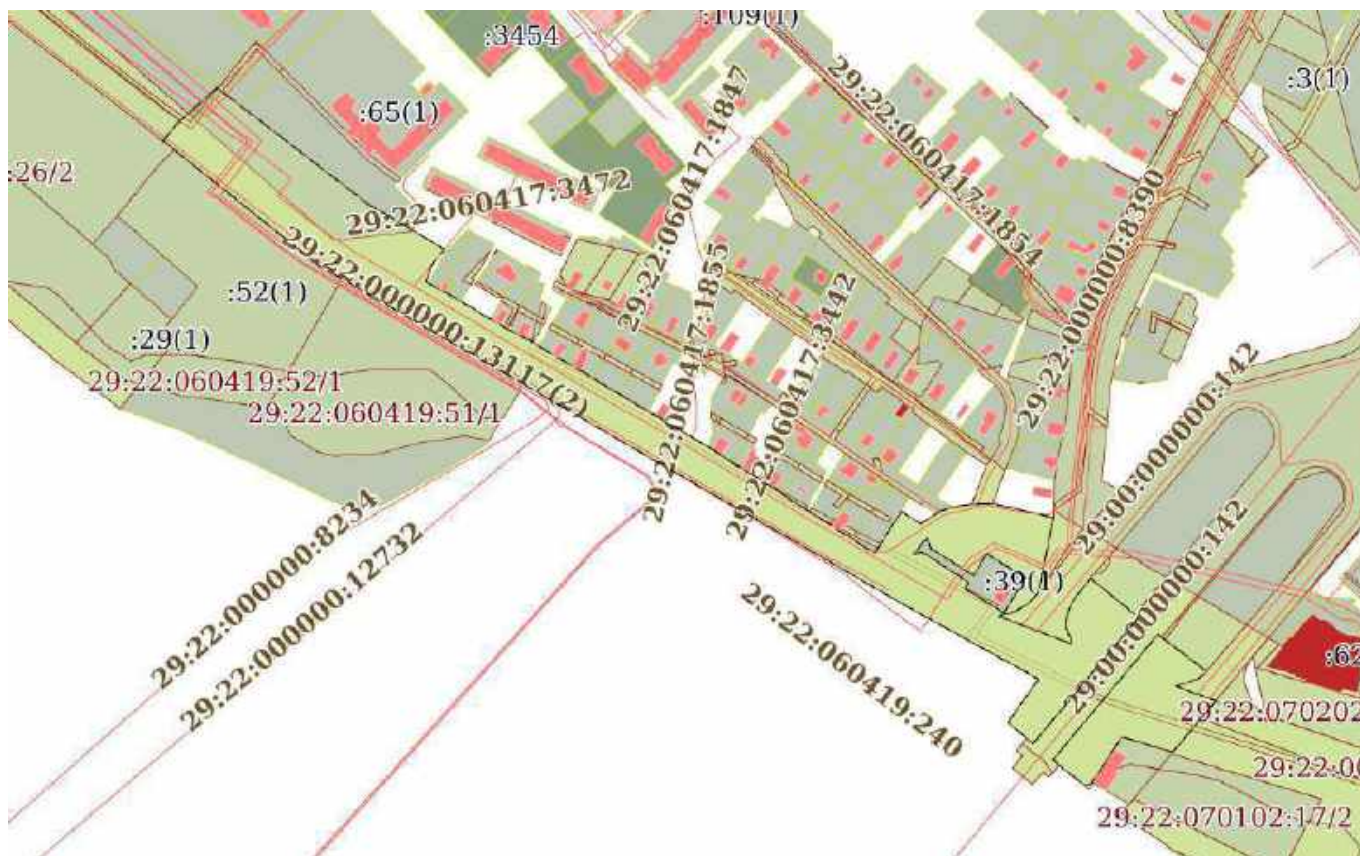
21.10.2024г. № КУВИ-001/2024-259279821

Кадастровый номер:

29:22:000000:7983

План (чертеж, схема) части земельного участка

Учетный номер части: 29:22:000000:7983/2



Масштаб 1:6000

Условные обозначения:

ДОКУМЕНТ ПОДПИСАН
ЭЛЕКТРОННОЙ ПОДПИСЬЮ

Сертификат: 009F0BDC181A023B64597F1E2579BEFB50

Владелец: ФЕДЕРАЛЬНАЯ СЛУЖБА ГОСУДАРСТВЕННОЙ
РЕГИСТРАЦИИ, КАДАСТРА И КАРТОГРАФИИ
Действителен: с 02.08.2024 по 26.10.2025

полное наименование должности

инициалы, фамилия

Земельный участок

вид объекта недвижимости

Лист № 3 раздела 4

Всего листов раздела 4: 5

Всего разделов: 8

Всего листов выписки: 49

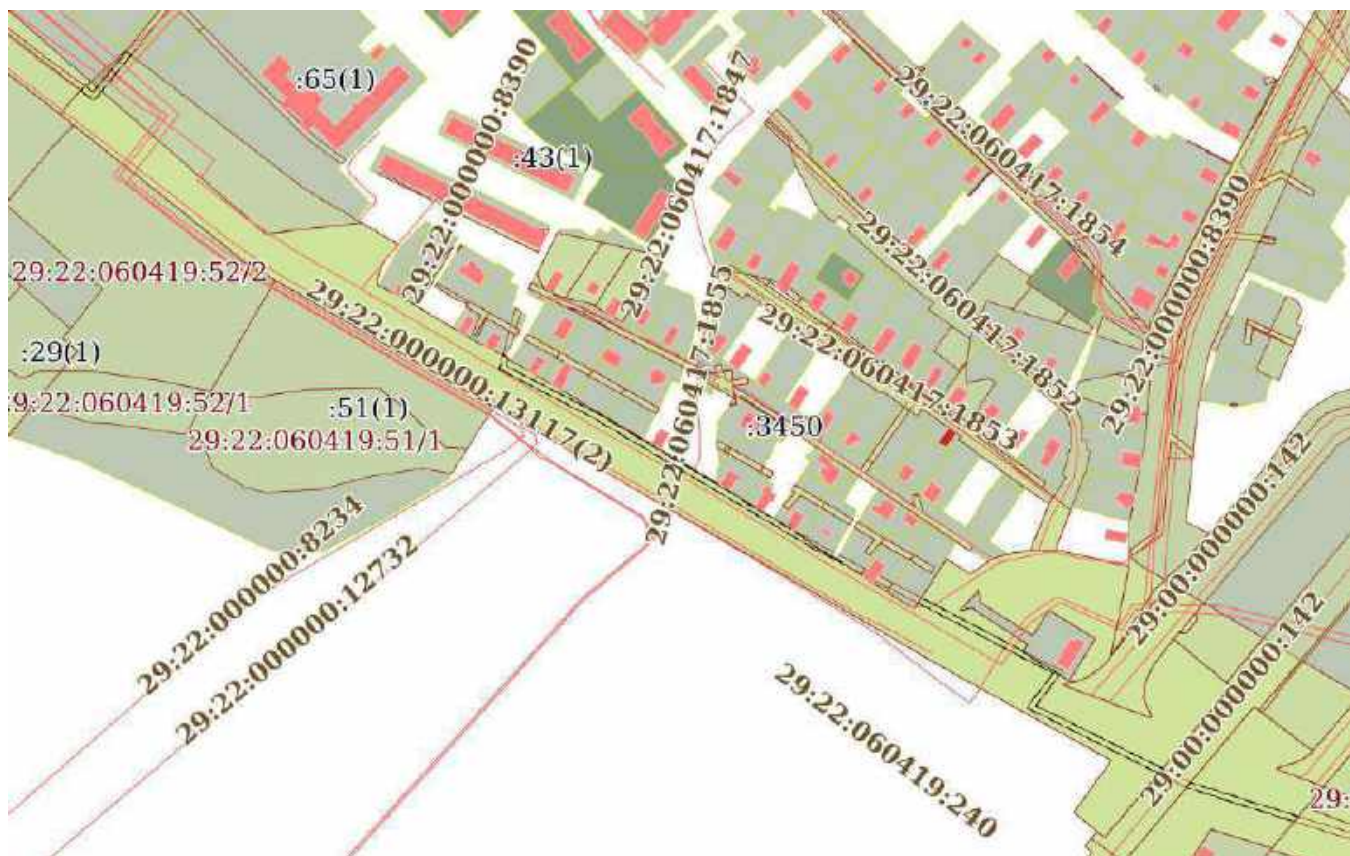
21.10.2024г. № КУВИ-001/2024-259279821

Кадастровый номер:

29:22:000000:7983

План (чертеж, схема) части земельного участка

Учетный номер части: 29:22:000000:7983/3



Масштаб 1:5000

Условные обозначения:



ДОКУМЕНТ ПОДПИСАН
ЭЛЕКТРОННОЙ ПОДПИСЬЮ

Сертификат: 009F0BDC181A023B64597F1E2579BEFB50

Владелец: ФЕДЕРАЛЬНАЯ СЛУЖБА ГОСУДАРСТВЕННОЙ

РЕГИСТРАЦИИ, КАДАСТРА И КАРТОГРАФИИ

Действителен: с 02.08.2024 по 26.10.2025

полное наименование должности

инициалы, фамилия

Земельный участок

вид объекта недвижимости

Лист № 5 раздела 4

Всего листов раздела 4: 5

Всего разделов: 8

Всего листов выписки: 49

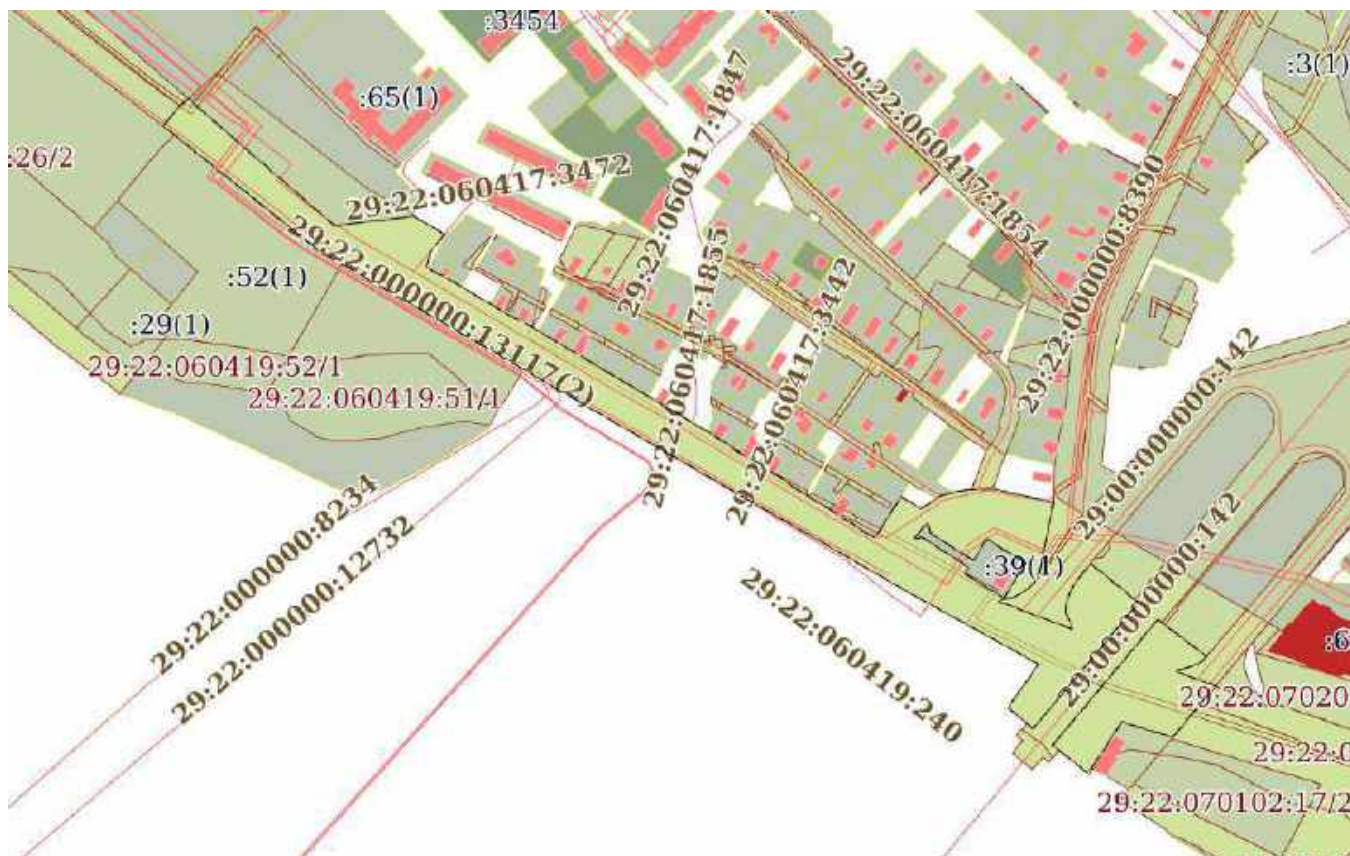
21.10.2024г. № КУВИ-001/2024-259279821

Кадастровый номер:

29:22:000000:7983

План (чертеж, схема) части земельного участка

Учетный номер части: 29:22:000000:7983/5



Масштаб 1:6000

Условные обозначения:

ДОКУМЕНТ ПОДПИСАН
ЭЛЕКТРОННОЙ ПОДПИСЬЮ

Сертификат: 009F0BDC181A023B64597F1E2579BEFB50

Владелец: ФЕДЕРАЛЬНАЯ СЛУЖБА ГОСУДАРСТВЕННОЙ
РЕГИСТРАЦИИ, КАДАСТРА И КАРТОГРАФИИ
Действителен: с 02.08.2024 по 26.10.2025

полное наименование должности

инициалы, фамилия

Выписка из Единого государственного реестра недвижимости об объекте недвижимости

Сведения о частях земельного участка

Земельный участок			
вид объекта недвижимости			
Лист № 1 раздела 4.1	Всего листов раздела 4.1: 5	Всего разделов: 8	Всего листов выписки: 49
21.10.2024г. № КУВИ-001/2024-259279821			
Кадастровый номер:		29:22:000000:7983	

Учетный номер части	Площадь, м2	Содержание ограничения в использовании или ограничения права на объект недвижимости или обременения объекта недвижимости
1	2	3
29:22:000000:7983/1	9	вид ограничения (обременения): ограничения прав на земельный участок, предусмотренные статьей 56 Земельного кодекса Российской Федерации; Срок действия: не установлен; реквизиты документа-основания: водный кодекс РФ от 03.06.2006 № 74-ФЗ выдан: Российская Федерация; постановление "О зонах затопления, подтопления" от 18.04.2014 № 360 выдан: Правительство Российской Федерации; приказ "Об определении границ зон затопления, подтопления в административных границах муниципального образования "город Архангельск", Архангельской области" от 01.10.2020 № 96 выдан: Двинско-Печорское бассейновое водное управление Федерального агентства водных ресурсов; Содержание ограничения (обременения): В границах зон затопления, подтопления, в соответствии с законодательством Российской Федерации о градостроительной деятельности отнесенных к зонам с особыми условиями использования территорий, запрещаются: 1) размещение новых населенных пунктов и строительство объектов капитального строительства без обеспечения инженерной защиты таких населенных пунктов и объектов от затопления, подтопления; 2) использование сточных вод в целях регулирования плодородия почв; 3) размещение кладбищ, скотомогильников, объектов размещения отходов производства и потребления, химических, взрывчатых, токсичных, отравляющих и ядовитых веществ, пунктов хранения и захоронения радиоактивных отходов; 4) осуществление авиационных мер по борьбе с вредными организмами. Водный Кодекс Российской Федерации (от 03.06.2006 г. № 74-ФЗ); Реестровый номер границы: 29:00-6.276; Вид объекта реестра границ: Зона с особыми условиями использования территории; Вид зоны по документу: Граница зоны затопления муниципального образования «Город Архангельск» (территориальные округа Октябрьский, Ломоносовский, Майская Горка, Варавино-Фактория); Тип зоны: Иная зона с особыми условиями использования территории
29:22:000000:7983/2	50382	вид ограничения (обременения): ограничения прав на земельный участок, предусмотренные статьей 56 Земельного кодекса Российской Федерации; Срок действия: не установлен; реквизиты документа-основания: водный кодекс РФ от 03.06.2006 № 74-ФЗ выдан: Российская Федерация; постановление "О зонах затопления, подтопления" от 18.04.2014 № 360 выдан: Правительство Российской Федерации; приказ "Об определении границ зон затопления, подтопления в административных границах муниципального образования "город Архангельск", Архангельской области" от 01.10.2020 № 96 выдан: Двинско-Печорское бассейновое водное управление Федерального агентства водных ресурсов; Содержание ограничения (обременения): В границах зон затопления, подтопления, в соответствии с законодательством Российской Федерации о



ДОКУМЕНТ ПОДПИСАН
ЭЛЕКТРОННОЙ ПОДПИСЬЮ

Сертификат: 009F0BDC181A023B64597F1E2579BEFB50

Владелец: ФЕДЕРАЛЬНАЯ СЛУЖБА ГОСУДАРСТВЕННОЙ
РЕГИСТРАЦИИ, КАДАСТРА И КАРТОГРАФИИ
Действителен: с 02.08.2024 по 26.10.2025

полное наименование должности

инициалы, фамилия

Земельный участок			
вид объекта недвижимости			
Лист № 2 раздела 4.1	Всего листов раздела 4.1: 5	Всего разделов: 8	Всего листов выписки: 49

21.10.2024г. № КУВИ-001/2024-259279821

Кадастровый номер: 29:22:000000:7983

		градостроительной деятельности отнесенных к зонам с особыми условиями использования территорий, запрещаются: 1) размещение новых населенных пунктов и строительство объектов капитального строительства без обеспечения инженерной защиты таких населенных пунктов и объектов от затопления, подтопления; 2) использование сточных вод в целях регулирования плодородия почв; 3) размещение кладбищ, скотомогильников, объектов размещения отходов производства и потребления, химических, взрывчатых, токсичных, отравляющих и ядовитых веществ, пунктов хранения и захоронения радиоактивных отходов; 4) осуществление авиационных мер по борьбе с вредными организмами. Водный Кодекс Российской Федерации (от 03.06.2006 г. № 74-ФЗ); Реестровый номер границы: 29:00-6.279; Вид объекта реестра границ: Зона с особыми условиями использования территории; Вид зоны по документу: Граница зоны подтопления муниципального образования «Город Архангельск» (территориальные округа Октябрьский, Ломоносовский, Майская Горка, Варавино-Фактория); Тип зоны: Иная зона с особыми условиями использования территории
29:22:000000:7983/3	2316	вид ограничения (обременения): ограничения прав на земельный участок, предусмотренные статьей 56 Земельного кодекса Российской Федерации; Срок действия: не установлен; реквизиты документа-основания: постановление "Об утверждении Правил охраны линий и сооружений связи Российской Федерации" от 09.06.1995 № 578 выдан: Правительство Российской Федерации; Содержание ограничения (обременения): В соответствии с Постановлением Правительства РФ от 9 июня 1995 г. N 578 "Об утверждении Правил охраны линий и сооружений связи Российской Федерации" устанавливаются следующие ограничения: в пределах охранных зон без письменного согласия и присутствия представителей предприятий, эксплуатирующих линии связи и линии радиофикации, юридическим и физическим лицам запрещается: а) осуществлять всякого рода строительные, монтажные и взрывные работы, планировку грунта землеройными механизмами (за исключением зон песчаных барханов) и земляные работы (за исключением вспашки на глубину не более 0,3 метра); б) производить геолого-съёмочные, поисковые, геодезические и другие изыскательские работы, которые связаны с бурением скважин, шурфованием, взятием проб грунта, осуществлением взрывных работ; в) производить посадку деревьев, располагать полевые станы, содержать скот, складировать материалы, корма и удобрения, жечь костры, устраивать стрельбища; г) устраивать проезды и стоянки автотранспорта, тракторов и механизмов, провозить негабаритные грузы под проводами воздушных линий связи и линий радиофикации, строить каналы (арыки), устраивать заграждения и другие препятствия; д) устраивать причалы для стоянки судов, барж и плавучих кранов, производить погрузочно-разгрузочные, подводно-технические, дноуглубительные и землечерпательные работы, выделять рыбопромысловые участки, производить добычу рыбы, других водных животных, а также водных растений придонными орудиями лова, устраивать водопои, производить колку и заготовку льда. Судам и другим плавучим средствам запрещается бросать якоря, проходить с отданными якорями, цепями, лотами, волокушами и тралами; е) производить строительство и реконструкцию линий электропередач, радиостанций и других объектов, излучающих электромагнитную энергию и оказывающих опасное воздействие на линии связи и линии радиофикации; ж) производить защиту



ДОКУМЕНТ ПОДПИСАН
ЭЛЕКТРОННОЙ ПОДПИСЬЮ

Сертификат: 009F0BDC181A023B64597F1E2579BEFB50

Владелец: ФЕДЕРАЛЬНАЯ СЛУЖБА ГОСУДАРСТВЕННОЙ

РЕГИСТРАЦИИ, КАДАСТРА И КАРТОГРАФИИ

Действителен: с 02.08.2024 по 26.10.2025

полное наименование должности

инициалы, фамилия

Земельный участок			
вид объекта недвижимости			
Лист № 3 раздела 4.1	Всего листов раздела 4.1: 5	Всего разделов: 8	Всего листов выписки: 49

21.10.2024г. № КУВИ-001/2024-259279821

Кадастровый номер: 29:22:000000:7983

		<p>подземных коммуникаций от коррозии без учета проходящих подземных кабельных линий связи. Юридическим и физическим лицам запрещается производить всякого рода действия, которые могут нарушить нормальную работу линий связи и линий радиодиффузии, в частности: а) производить снос и реконструкцию зданий и мостов, осуществлять переустройство коллекторов, туннелей метрополитена и железных дорог, где проложены кабели связи, установлены столбы воздушных линий связи и линий радиодиффузии, размещены технические сооружения радиорелейных станций, кабельные ящики и распределительные коробки, без предварительного выноса заказчиками (застройщиками) линий и сооружений связи, линий и сооружений радиодиффузии по согласованию с предприятиями, в ведении которых находятся эти линии и сооружения; б) производить засыпку трасс подземных кабельных линий связи, устраивать на этих трассах временные склады, стоки химически активных веществ и свалки промышленных, бытовых и прочих отходов, ломать замерные, сигнальные, предупредительные знаки и телефонные колодцы; в) открывать двери и люки необслуживаемых усилительных и регенерационных пунктов (наземных и подземных) и радиорелейных станций, кабельных колодцев телефонной канализации, распределительных шкафов и кабельных ящиков, а также подключаться к линиям связи (за исключением лиц, обслуживающих эти линии); г) огораживать трассы линий связи, препятствуя свободному доступу к ним технического персонала; д) самовольно подключаться к абонентской телефонной линии и линии радиодиффузии в целях пользования услугами связи; е) совершать иные действия, которые могут причинить повреждения сооружениям связи и радиодиффузии (повреждать опоры и арматуру воздушных линий связи, обрывать провода, набрасывать на них посторонние предметы и другое).; Реестровый номер границы: 29:00-6.323; Вид объекта реестра границ: Зона с особыми условиями использования территории; Вид зоны по документу: Охранная зона объекта "Строительство ВОЛП Архангельск-Карпогоры (Архангельск-Луковецкий)"; Тип зоны: Охранная зона линий и сооружений связи и линий и сооружений радиодиффузии</p>
29:22:000000:7983/4	44095	<p>вид ограничения (обременения): ограничения прав на земельный участок, предусмотренные статьей 56 Земельного кодекса Российской Федерации; Срок действия: не установлен; реквизиты документа-основания: постановление "Об утверждении границ водоохранных зон и прибрежных защитных полос рек Северная Двина, Ваганиха, Ижма, Повракулка, Долгая Щель, Гнилуха, Юрас в границах поселений городского округа Архангельской области "Город Архангельск" от 13.04.2020 № 18п выдан: Министерство природных ресурсов и лесопромышленного комплекса Архангельской области; Содержание ограничения (обременения): В соответствии со ст.65 Водного кодекса Российской Федерации от 03.06.2006 N 74-ФЗ в границах водоохранных зон запрещаются: 1)использование сточных вод в целях регулирования плодородия почв; 2)размещение кладбищ, скотомогильников, объектов размещения отходов производства и потребления, химических, взрывчатых, токсичных, отравляющих и ядовитых веществ, пунктов захоронения радиоактивных отходов; 3)осуществление авиационных мер по борьбе с вредными организмами; 4)движение и стоянка транспортных средств (кроме специальных транспортных средств), за исключением их движения по дорогам и стоянки на дорогах и в специально оборудованных местах, имеющих твердое покрытие;</p>



ДОКУМЕНТ ПОДПИСАН
ЭЛЕКТРОННОЙ ПОДПИСЬЮ

Сертификат: 009F0BDC181A023B64597F1E2579BEFB50

Владелец: ФЕДЕРАЛЬНАЯ СЛУЖБА ГОСУДАРСТВЕННОЙ

РЕГИСТРАЦИИ, КАДАСТРА И КАРТОГРАФИИ

Действителен: с 02.08.2024 по 26.10.2025

полное наименование должности

инициалы, фамилия

Земельный участок			
вид объекта недвижимости			
Лист № 4 раздела 4.1	Всего листов раздела 4.1: 5	Всего разделов: 8	Всего листов выписки: 49

21.10.2024г. № КУВИ-001/2024-259279821

Кадастровый номер: 29:22:000000:7983

		<p>5) размещение автозаправочных станций, складов горюче-смазочных материалов (за исключением случаев, если автозаправочные станции, склады горюче-смазочных материалов размещены на территориях портов, судостроительных и судоремонтных организаций, инфраструктуры внутренних водных путей при условии соблюдения требований законодательства в области охраны окружающей среды и Водного Кодекса), станций технического обслуживания, используемых для технического осмотра и ремонта транспортных средств, осуществление мойки транспортных средств; 6) размещение специализированных хранилищ пестицидов и агрохимикатов, применение пестицидов и агрохимикатов; 7) сброс сточных, в том числе дренажных, вод; 8) разведка и добыча общераспространенных полезных ископаемых (за исключением случаев, если разведка и добыча общераспространенных полезных ископаемых осуществляются пользователями недр, осуществляющими разведку и добычу иных видов полезных ископаемых, в границах предоставленных им в соответствии с законодательством Российской Федерации о недрах горных отводов и (или) геологических отводов на основании утвержденного технического проекта в соответствии со статьей 19.1 Закона Российской Федерации от 21 февраля 1992 года N 2395-1 "О недрах"). ЗОУИТ установлена бессрочно.; Реестровый номер границы: 29:22-6.1658; Вид объекта реестра границ: Зона с особыми условиями использования территории; Вид зоны по документу: Зона с особыми условиями использования территории "Водоохранная зона р. Северная Двина в границах населенного пункта г. Архангельск; Тип зоны: Водоохранная зона</p>
29:22:000000:7983/5	44095	<p>вид ограничения (обременения): ограничения прав на земельный участок, предусмотренные статьей 56 Земельного кодекса Российской Федерации; Срок действия: не установлен; реквизиты документа-основания: постановление "Об утверждении границ водоохранной зоны и прибрежных защитных полос рек Северная Двина, Ваганиха, Ижма, Повракулка, Долгая Щель, Гнилуха, Юрас в границах поселений городского округа Архангельской области "Город Архангельск" от 13.04.2020 № 18п выдан: Министерство природных ресурсов и лесопромышленного комплекса Архангельской области; Содержание ограничения (обременения): В соответствии со ст.65 Водного кодекса Российской Федерации от 03.06.2006 N 74-ФЗ в границах прибрежных защитных полос запрещаются: 1)использование сточных вод в целях регулирования плодородия почв; 2)размещение кладбищ, скотомогильников, объектов размещения отходов производства и потребления, химических, взрывчатых, токсичных, отравляющих и ядовитых веществ, пунктов захоронения радиоактивных отходов; 3)осуществление авиационных мер по борьбе с вредными организмами; 4)движение и стоянка транспортных средств (кроме специальных транспортных средств), за исключением их движения по дорогам и стоянки на дорогах и в специально оборудованных местах, имеющих твердое покрытие; 5) размещение автозаправочных станций, складов горюче-смазочных материалов (за исключением случаев, если автозаправочные станции, склады горюче-смазочных материалов размещены на территориях портов, судостроительных и судоремонтных организаций, инфраструктуры внутренних водных путей при условии соблюдения требований законодательства в области охраны окружающей среды и Водного Кодекса), станций технического обслуживания, используемых для технического осмотра и ремонта транспортных средств, осуществление мойки транспортных средств; 6) размещение специализированных</p>



ДОКУМЕНТ ПОДПИСАН
ЭЛЕКТРОННОЙ ПОДПИСЬЮ

Сертификат: 009F0BDC181A023B64597F1E2579BEFB50

Владелец: ФЕДЕРАЛЬНАЯ СЛУЖБА ГОСУДАРСТВЕННОЙ

РЕГИСТРАЦИИ, КАДАСТРА И КАРТОГРАФИИ

Действителен: с 02.08.2024 по 26.10.2025

полное наименование должности

инициалы, фамилия

Земельный участок			
вид объекта недвижимости			
Лист № 5 раздела 4.1	Всего листов раздела 4.1: 5	Всего разделов: 8	Всего листов выписки: 49
21.10.2024г. № КУВИ-001/2024-259279821			
Кадастровый номер:		29:22:000000:7983	
		<p>хранилищ пестицидов и агрохимикатов, применение пестицидов и агрохимикатов; 7) сброс сточных, в том числе дренажных, вод; 8) разведка и добыча общераспространенных полезных ископаемых (за исключением случаев, если разведка и добыча общераспространенных полезных ископаемых осуществляются пользователями недр, осуществляющими разведку и добычу иных видов полезных ископаемых, в границах предоставленных им в соответствии с законодательством Российской Федерации о недрах горных отводов и (или) геологических отводов на основании утвержденного технического проекта в соответствии со статьей 19.1 Закона Российской Федерации от 21 февраля 1992 года N 2395-1 "О недрах"). 9) распашка земель; 10) размещение отвалов размываемых грунтов; 11) выпас сельскохозяйственных животных и организация для них летних лагерей, ванн. ЗОУИТ установлена бессрочно.; Реестровый номер границы: 29:22-6.1661; Вид объекта реестра границ: Зона с особыми условиями использования территории; Вид зоны по документу: Зона с особыми условиями использования территории "Прибрежная защитная полоса прот. Соломбалка р. Северная Двина в границах населенного пункта г. Архангельск; Тип зоны: Прибрежная защитная полоса</p>	


полное наименование должности	 ДОКУМЕНТ ПОДПИСАН ЭЛЕКТРОННОЙ ПОДПИСЬЮ Сертификат: 009F0BDC181A023B64597F1E2579BEFB50 Владелец: ФЕДЕРАЛЬНАЯ СЛУЖБА ГОСУДАРСТВЕННОЙ РЕГИСТРАЦИИ, КАДАСТРА И КАРТОГРАФИИ Действителен: с 02.08.2024 по 26.10.2025	инициалы, фамилия
-------------------------------	---	-------------------

Выписка из Единого государственного реестра недвижимости об объекте недвижимости

Сведения о частях земельного участка

Земельный участок			
вид объекта недвижимости			
Лист № 1 раздела 4.2	Всего листов раздела 4.2: 19	Всего разделов: 8	Всего листов выписки: 49
21.10.2024г. № КУВИ-001/2024-259279821			
Кадастровый номер:		29:22:000000:7983	

Сведения о характерных точках границы части (частей) земельного участка				
Учетный номер части: 29:22:000000:7983/1				
Система координат				
Номер точки	Координаты, м		Описание закрепления на местности	Средняя квадратичная погрешность определения координат характерных точек границ земельного участка, м
	X	Y		
1	2	3	4	5
1	648190.17	2526168.67	-	-
2	648193.39	2526164.57	-	-
3	648193.39	2526170	-	-
1	648190.17	2526168.67	-	-



ДОКУМЕНТ ПОДПИСАН
ЭЛЕКТРОННОЙ ПОДПИСЬЮ

Сертификат: 009F0BDC181A023B64597F1E2579BEFB50
Владелец: ФЕДЕРАЛЬНАЯ СЛУЖБА ГОСУДАРСТВЕННОЙ
РЕГИСТРАЦИИ, КАДАСТРА И КАРТОГРАФИИ
Действителен: с 02.08.2024 по 26.10.2025

полное наименование должности		инициалы, фамилия
-------------------------------	--	-------------------

Земельный участок			
вид объекта недвижимости			
Лист № 2 раздела 4.2	Всего листов раздела 4.2: 19	Всего разделов: 8	Всего листов выписки: 49

21.10.2024г. № КУВИ-001/2024-259279821

Кадастровый номер: 29:22:000000:7983

Сведения о характерных точках границы части (частей) земельного участка			
Учетный номер части: 29:22:000000:7983/2			
Система координат			

Номер точки	Координаты, м		Описание закрепления на местности	Средняя квадратичная погрешность определения координат характерных точек границ земельного участка, м
	X	Y		
1	2	3	4	5
1	648193.39	2526164.57	-	-
2	648209.24	2526144.41	-	-
3	648213.7	2526139.42	-	-
4	648314.75	2526223.87	-	-
5	648312.21	2526226.8	-	-
6	648284.91	2526263.04	-	-
7	648283.95	2526262.23	-	-
8	648279.68	2526257.1	-	-
9	648277.08	2526251.78	-	-
10	648275.79	2526246.87	-	-
11	648273.06	2526238.43	-	-
12	648261.03	2526270.23	-	-
13	648247.06	2526258.28	-	-
14	648219.91	2526235.73	-	-
15	648232.28	2526194.84	-	-
16	648195.52	2526170.88	-	-
17	648193.39	2526170	-	-
1	648193.39	2526164.57	-	-
1	648754.38	2525467.28	-	-
2	648739.39	2525486.66	-	-
3	648661.17	2525588.14	-	-
4	648640.99	2525622.45	-	-
5	648624.19	2525650.54	-	-
6	648622.87	2525648.7	-	-



ДОКУМЕНТ ПОДПИСАН
ЭЛЕКТРОННОЙ ПОДПИСЬЮ

Сертификат: 009F0BDC181A023B64597F1E2579BEFB50

Владелец: ФЕДЕРАЛЬНАЯ СЛУЖБА ГОСУДАРСТВЕННОЙ

РЕГИСТРАЦИИ, КАДАСТРА И КАРТОГРАФИИ

Действителен: с 02.08.2024 по 26.10.2025

полное наименование должности

инициалы, фамилия

Земельный участок

вид объекта недвижимости

Лист № 3 раздела 4.2

Всего листов раздела 4.2: 19

Всего разделов: 8

Всего листов выписки: 49

21.10.2024г. № КУВИ-001/2024-259279821

Кадастровый номер:

29:22:000000:7983

1	2	3	4	5
7	648615.13	2525642.35	-	-
8	648610.47	2525639.23	-	-
9	648606.83	2525637.86	-	-
10	648598.12	2525635.46	-	-
11	648591.68	2525646.23	-	-
12	648592.06	2525646.52	-	-
13	648588.82	2525652.88	-	-
14	648560.54	2525700.07	-	-
15	648553.16	2525714.18	-	-
16	648549.86	2525721.13	-	-
17	648546.56	2525725.68	-	-
18	648539.78	2525736.93	-	-
19	648536.92	2525741.86	-	-
20	648533.73	2525747.21	-	-
21	648530.62	2525752.85	-	-
22	648526.97	2525758.89	-	-
23	648521.17	2525769.21	-	-
24	648518.44	2525773	-	-
25	648507.68	2525791.27	-	-
26	648493.9	2525814.46	-	-
27	648464.95	2525863.14	-	-
28	648459.46	2525871.93	-	-
29	648452.83	2525881.82	-	-
30	648452.27	2525881.53	-	-
31	648448.24	2525888.02	-	-
32	648440.82	2525901.9	-	-
33	648435.86	2525909.02	-	-
34	648432.01	2525915.05	-	-
35	648428.06	2525921.58	-	-



ДОКУМЕНТ ПОДПИСАН
ЭЛЕКТРОННОЙ ПОДПИСЬЮ

Сертификат: 009F0BDC181A023B64597F1E2579BEFB50

Владелец: ФЕДЕРАЛЬНАЯ СЛУЖБА ГОСУДАРСТВЕННОЙ

РЕГИСТРАЦИИ, КАДАСТРА И КАРТОГРАФИИ

Действителен: с 02.08.2024 по 26.10.2025

полное наименование должности

инициалы, фамилия

Земельный участок

вид объекта недвижимости

Лист № 4 раздела 4.2

Всего листов раздела 4.2: 19

Всего разделов: 8

Всего листов выписки: 49

21.10.2024г. № КУВИ-001/2024-259279821

Кадастровый номер:

29:22:000000:7983

1	2	3	4	5
36	648427.68	2525921.33	-	-
37	648423.72	2525927.54	-	-
38	648423.45	2525927.37	-	-
39	648417.7	2525936.48	-	-
40	648417.9	2525936.61	-	-
41	648415.64	2525940.34	-	-
42	648413.33	2525943.79	-	-
43	648412.8	2525944.64	-	-
44	648408.96	2525950.47	-	-
45	648402.86	2525960.52	-	-
46	648402.21	2525961.39	-	-
47	648397.43	2525968.11	-	-
48	648391.9	2525977.86	-	-
49	648389.78	2525980.29	-	-
50	648386.25	2525985.68	-	-
51	648380.35	2525996.26	-	-
52	648399.98	2526008.86	-	-
53	648403.73	2526011.08	-	-
54	648413.62	2526017.61	-	-
55	648403.58	2526033.28	-	-
56	648413.82	2526048.51	-	-
57	648417.72	2526062.09	-	-
58	648419.18	2526073.93	-	-
59	648419.91	2526090.67	-	-
60	648408.67	2526139.96	-	-
61	648348.37	2526127.7	-	-
62	648344.02	2526124.31	-	-
63	648340.18	2526120.12	-	-
64	648335.29	2526113.26	-	-



ДОКУМЕНТ ПОДПИСАН
ЭЛЕКТРОННОЙ ПОДПИСЬЮ

Сертификат: 009F0BDC181A023B64597F1E2579BEFB50

Владелец: ФЕДЕРАЛЬНАЯ СЛУЖБА ГОСУДАРСТВЕННОЙ

РЕГИСТРАЦИИ, КАДАСТРА И КАРТОГРАФИИ

Действителен: с 02.08.2024 по 26.10.2025

полное наименование должности

инициалы, фамилия

Земельный участок

вид объекта недвижимости

Лист № 5 раздела 4.2

Всего листов раздела 4.2: 19

Всего разделов: 8

Всего листов выписки: 49

21.10.2024г. № КУВИ-001/2024-259279821

Кадастровый номер:

29:22:000000:7983

1	2	3	4	5
65	648331.58	2526105.04	-	-
66	648331.32	2526100.74	-	-
67	648329.15	2526095.7	-	-
68	648306.83	2526154.92	-	-
69	648311.8	2526153.8	-	-
70	648315.75	2526151.64	-	-
71	648320.79	2526149.49	-	-
72	648328.3	2526150.25	-	-
73	648335.07	2526152.63	-	-
74	648342.63	2526156.38	-	-
75	648358.43	2526168.39	-	-
76	648359.91	2526169.66	-	-
77	648330.62	2526205.24	-	-
78	648328.14	2526208.23	-	-
79	648226.83	2526123.57	-	-
80	648230.95	2526118.42	-	-
81	648243.75	2526103.13	-	-
82	648278.68	2526128.02	-	-
83	648336.92	2526022.45	-	-
84	648515.53	2525713.93	-	-
85	648600.54	2525567.73	-	-
86	648611.16	2525549.47	-	-
87	648704.64	2525432.84	-	-
88	648711.69	2525423.93	-	-
89	648724.88	2525434.24	-	-
1	648754.38	2525467.28	-	-
1	648379.51	2526086.05	-	-
2	648362.18	2526075.41	-	-
3	648383.91	2526041.03	-	-



ДОКУМЕНТ ПОДПИСАН
ЭЛЕКТРОННОЙ ПОДПИСЬЮ

Сертификат: 009F0BDC181A023B64597F1E2579BEFB50

Владелец: ФЕДЕРАЛЬНАЯ СЛУЖБА ГОСУДАРСТВЕННОЙ

РЕГИСТРАЦИИ, КАДАСТРА И КАРТОГРАФИИ

Действителен: с 02.08.2024 по 26.10.2025

полное наименование должности

инициалы, фамилия

Земельный участок

вид объекта недвижимости

Лист № 6 раздела 4.2

Всего листов раздела 4.2: 19

Всего разделов: 8

Всего листов выписки: 49

21.10.2024г. № КУВИ-001/2024-259279821

Кадастровый номер:

29:22:000000:7983

1	2	3	4	5
4	648392.56	2526038.8	-	-
5	648378.95	2526026.6	-	-
6	648380.72	2526034.46	-	-
7	648356.37	2526071.85	-	-
8	648351.21	2526068.67	-	-
9	648331.95	2526099.97	-	-
10	648360.26	2526117.35	-	-
1	648379.51	2526086.05	-	-



ДОКУМЕНТ ПОДПИСАН
ЭЛЕКТРОННОЙ ПОДПИСЬЮ

Сертификат: 009F0BDC181A023B64597F1E2579BEFB50

Владелец: ФЕДЕРАЛЬНАЯ СЛУЖБА ГОСУДАРСТВЕННОЙ

РЕГИСТРАЦИИ, КАДАСТРА И КАРТОГРАФИИ

Действителен: с 02.08.2024 по 26.10.2025

полное наименование должности

инициалы, фамилия

Земельный участок			
вид объекта недвижимости			

Лист № 7 раздела 4.2	Всего листов раздела 4.2: 19	Всего разделов: 8	Всего листов выписки: 49
----------------------	------------------------------	-------------------	--------------------------

21.10.2024г. № КУВИ-001/2024-259279821

Кадастровый номер: 29:22:000000:7983

Сведения о характерных точках границы части (частей) земельного участка

Учетный номер части: 29:22:000000:7983/3

Система координат

Номер точки	Координаты, м		Описание закрепления на местности	Средняя квадратичная погрешность определения координат характерных точек границ земельного участка, м
	X	Y		
1	2	3	4	5
1	648250.15	2526210.99	-	-
2	648260.02	2526179.74	-	-
3	648260.59	2526178.6	-	-
4	648263.74	2526181.24	-	-
5	648253.96	2526212.2	-	-
6	648241.01	2526253.25	-	-
7	648237.68	2526250.49	-	-
1	648250.15	2526210.99	-	-
1	648753.89	2525467.91	-	-
2	648751.45	2525471.07	-	-
3	648721.06	2525446.39	-	-
4	648727.66	2525437.35	-	-
5	648730.39	2525440.41	-	-
6	648726.53	2525445.68	-	-
1	648753.89	2525467.91	-	-
1	648540.77	2525717.93	-	-
2	648550.26	2525720.29	-	-
3	648549.86	2525721.13	-	-
4	648547.9	2525723.83	-	-
5	648542.87	2525722.57	-	-
6	648512.06	2525782.38	-	-
7	648454.06	2525879.98	-	-
8	648452.83	2525881.82	-	-
9	648452.27	2525881.53	-	-



ДОКУМЕНТ ПОДПИСАН
ЭЛЕКТРОННОЙ ПОДПИСЬЮ

Сертификат: 009F0BDC181A023B64597F1E2579BEFB50

Владелец: ФЕДЕРАЛЬНАЯ СЛУЖБА ГОСУДАРСТВЕННОЙ

РЕГИСТРАЦИИ, КАДАСТРА И КАРТОГРАФИИ

Действителен: с 02.08.2024 по 26.10.2025

полное наименование должности

инициалы, фамилия

Земельный участок

вид объекта недвижимости

Лист № 8 раздела 4.2

Всего листов раздела 4.2: 19

Всего разделов: 8

Всего листов выписки: 49

21.10.2024г. № КУВИ-001/2024-259279821

Кадастровый номер:

29:22:000000:7983

1	2	3	4	5
10	648448.24	2525888.02	-	-
11	648440.82	2525901.9	-	-
12	648435.86	2525909.02	-	-
13	648432.01	2525915.05	-	-
14	648428.06	2525921.58	-	-
15	648427.68	2525921.33	-	-
16	648423.72	2525927.54	-	-
17	648423.45	2525927.37	-	-
18	648417.7	2525936.48	-	-
19	648417.9	2525936.61	-	-
20	648415.64	2525940.34	-	-
21	648413.33	2525943.79	-	-
22	648412.8	2525944.64	-	-
23	648409.86	2525949.11	-	-
24	648420.41	2525928.8	-	-
25	648508.56	2525780.44	-	-
1	648540.77	2525717.93	-	-
1	648381.75	2526011.88	-	-
2	648351.8	2526069.03	-	-
3	648351.21	2526068.67	-	-
4	648336.05	2526093.31	-	-
5	648315.31	2526077.64	-	-
6	648293.03	2526122.51	-	-
7	648273.18	2526162.31	-	-
8	648270.03	2526159.67	-	-
9	648289.45	2526120.73	-	-
10	648313.87	2526071.53	-	-
11	648337.1	2526089.1	-	-
12	648348.01	2526067.65	-	-



ДОКУМЕНТ ПОДПИСАН
ЭЛЕКТРОННОЙ ПОДПИСЬЮ

Сертификат: 009F0BDC181A023B64597F1E2579BEFB50

Владелец: ФЕДЕРАЛЬНАЯ СЛУЖБА ГОСУДАРСТВЕННОЙ

РЕГИСТРАЦИИ, КАДАСТРА И КАРТОГРАФИИ

Действителен: с 02.08.2024 по 26.10.2025

полное наименование должности

инициалы, фамилия

Земельный участок

вид объекта недвижимости

Лист № 9 раздела 4.2

Всего листов раздела 4.2: 19

Всего разделов: 8

Всего листов выписки: 49

21.10.2024г. № КУВИ-001/2024-259279821

Кадастровый номер:

29:22:000000:7983

1	2	3	4	5
13	648378.2	2526010.03	-	-
14	648384.1	2525998.67	-	-
15	648387.49	2526000.84	-	-
1	648381.75	2526011.88	-	-



ДОКУМЕНТ ПОДПИСАН
ЭЛЕКТРОННОЙ ПОДПИСЬЮ

Сертификат: 009F0BDC181A023B64597F1E2579BEFB50

Владелец: ФЕДЕРАЛЬНАЯ СЛУЖБА ГОСУДАРСТВЕННОЙ

РЕГИСТРАЦИИ, КАДАСТРА И КАРТОГРАФИИ

Действителен: с 02.08.2024 по 26.10.2025

полное наименование должности

инициалы, фамилия

Земельный участок

вид объекта недвижимости

Лист № 10 раздела 4.2

Всего листов раздела 4.2: 19

Всего разделов: 8

Всего листов выписки: 49

21.10.2024г. № КУВИ-001/2024-259279821

Кадастровый номер:

29:22:000000:7983

Сведения о характерных точках границы части (частей) земельного участка

Учетный номер части: 29:22:000000:7983/4

Система координат

Номер точки	Координаты, м		Описание закрепления на местности	Средняя квадратичная погрешность определения координат характерных точек границ земельного участка, м
	X	Y		
1	2	3	4	5
1	648639.01	2525625.76	-	-
2	648624.19	2525650.54	-	-
3	648622.87	2525648.7	-	-
4	648615.13	2525642.35	-	-
5	648610.47	2525639.23	-	-
6	648606.83	2525637.86	-	-
7	648598.12	2525635.46	-	-
8	648591.68	2525646.23	-	-
9	648592.06	2525646.52	-	-
10	648588.82	2525652.88	-	-
11	648560.54	2525700.07	-	-
12	648553.16	2525714.18	-	-
13	648549.86	2525721.13	-	-
14	648546.56	2525725.68	-	-
15	648539.78	2525736.93	-	-
16	648536.92	2525741.86	-	-
17	648533.73	2525747.21	-	-
18	648530.62	2525752.85	-	-
19	648526.97	2525758.89	-	-
20	648521.17	2525769.21	-	-
21	648518.44	2525773	-	-
22	648507.68	2525791.27	-	-
23	648493.9	2525814.46	-	-
24	648464.95	2525863.14	-	-



ДОКУМЕНТ ПОДПИСАН
ЭЛЕКТРОННОЙ ПОДПИСЬЮ

Сертификат: 009F0BDC181A023B64597F1E2579BEFB50

Владелец: ФЕДЕРАЛЬНАЯ СЛУЖБА ГОСУДАРСТВЕННОЙ

РЕГИСТРАЦИИ, КАДАСТРА И КАРТОГРАФИИ

Действителен: с 02.08.2024 по 26.10.2025

полное наименование должности

инициалы, фамилия

Земельный участок

вид объекта недвижимости

Лист № 11 раздела 4.2

Всего листов раздела 4.2: 19

Всего разделов: 8

Всего листов выписки: 49

21.10.2024г. № КУВИ-001/2024-259279821

Кадастровый номер:

29:22:000000:7983

1	2	3	4	5
25	648459.46	2525871.93	-	-
26	648452.83	2525881.82	-	-
27	648452.27	2525881.53	-	-
28	648448.24	2525888.02	-	-
29	648440.82	2525901.9	-	-
30	648435.86	2525909.02	-	-
31	648432.01	2525915.05	-	-
32	648428.06	2525921.58	-	-
33	648427.68	2525921.33	-	-
34	648423.72	2525927.54	-	-
35	648423.45	2525927.37	-	-
36	648417.7	2525936.48	-	-
37	648417.9	2525936.61	-	-
38	648415.64	2525940.34	-	-
39	648413.33	2525943.79	-	-
40	648412.8	2525944.64	-	-
41	648408.96	2525950.47	-	-
42	648402.86	2525960.52	-	-
43	648402.21	2525961.39	-	-
44	648397.43	2525968.11	-	-
45	648391.9	2525977.86	-	-
46	648389.78	2525980.29	-	-
47	648386.25	2525985.68	-	-
48	648380.35	2525996.26	-	-
49	648399.98	2526008.86	-	-
50	648403.73	2526011.08	-	-
51	648413.62	2526017.61	-	-
52	648403.58	2526033.28	-	-
53	648413.82	2526048.51	-	-



ДОКУМЕНТ ПОДПИСАН
ЭЛЕКТРОННОЙ ПОДПИСЬЮ

Сертификат: 009F0BDC181A023B64597F1E2579BEFB50

Владелец: ФЕДЕРАЛЬНАЯ СЛУЖБА ГОСУДАРСТВЕННОЙ

РЕГИСТРАЦИИ, КАДАСТРА И КАРТОГРАФИИ

Действителен: с 02.08.2024 по 26.10.2025

полное наименование должности

инициалы, фамилия

Земельный участок

вид объекта недвижимости

Лист № 12 раздела 4.2

Всего листов раздела 4.2: 19

Всего разделов: 8

Всего листов выписки: 49

21.10.2024г. № КУВИ-001/2024-259279821

Кадастровый номер:

29:22:000000:7983

1	2	3	4	5
54	648417.72	2526062.09	-	-
55	648419.18	2526073.93	-	-
56	648419.91	2526090.67	-	-
57	648408.67	2526139.96	-	-
58	648348.37	2526127.7	-	-
59	648344.02	2526124.31	-	-
60	648340.18	2526120.12	-	-
61	648335.29	2526113.26	-	-
62	648331.58	2526105.04	-	-
63	648331.32	2526100.74	-	-
64	648329.15	2526095.7	-	-
65	648306.83	2526154.92	-	-
66	648311.8	2526153.8	-	-
67	648315.75	2526151.64	-	-
68	648320.79	2526149.49	-	-
69	648328.3	2526150.25	-	-
70	648335.07	2526152.63	-	-
71	648342.63	2526156.38	-	-
72	648358.43	2526168.39	-	-
73	648359.91	2526169.66	-	-
74	648330.62	2526205.24	-	-
75	648328.14	2526208.23	-	-
76	648226.83	2526123.57	-	-
77	648230.95	2526118.42	-	-
78	648243.75	2526103.13	-	-
79	648278.68	2526128.02	-	-
80	648336.92	2526022.45	-	-
81	648515.53	2525713.93	-	-
82	648600.54	2525567.73	-	-



ДОКУМЕНТ ПОДПИСАН
ЭЛЕКТРОННОЙ ПОДПИСЬЮ

Сертификат: 009F0BDC181A023B64597F1E2579BEFB50

Владелец: ФЕДЕРАЛЬНАЯ СЛУЖБА ГОСУДАРСТВЕННОЙ

РЕГИСТРАЦИИ, КАДАСТРА И КАРТОГРАФИИ

Действителен: с 02.08.2024 по 26.10.2025

полное наименование должности

инициалы, фамилия

Земельный участок

вид объекта недвижимости

Лист № 13 раздела 4.2

Всего листов раздела 4.2: 19

Всего разделов: 8

Всего листов выписки: 49

21.10.2024г. № КУВИ-001/2024-259279821

Кадастровый номер:

29:22:000000:7983

1	2	3	4	5
83	648611.16	2525549.47	-	-
84	648704.64	2525432.84	-	-
85	648711.69	2525423.93	-	-
86	648724.88	2525434.24	-	-
87	648733.63	2525444.04	-	-
88	648631.6	2525561.21	-	-
89	648639.01	2525625.76	-	-
1	648379.51	2526086.05	-	-
2	648362.18	2526075.41	-	-
3	648383.91	2526041.03	-	-
4	648392.56	2526038.8	-	-
5	648378.95	2526026.6	-	-
6	648380.72	2526034.46	-	-
7	648356.37	2526071.85	-	-
8	648351.21	2526068.67	-	-
9	648331.95	2526099.97	-	-
10	648360.26	2526117.35	-	-
11	648379.51	2526086.05	-	-
1	648314.75	2526223.87	-	-
2	648312.21	2526226.8	-	-
3	648284.91	2526263.04	-	-
4	648283.95	2526262.23	-	-
5	648279.68	2526257.1	-	-
6	648277.08	2526251.78	-	-
7	648275.79	2526246.87	-	-
8	648273.06	2526238.43	-	-
9	648261.03	2526270.23	-	-
10	648247.06	2526258.28	-	-
11	648219.91	2526235.73	-	-



ДОКУМЕНТ ПОДПИСАН
ЭЛЕКТРОННОЙ ПОДПИСЬЮ

Сертификат: 009F0BDC181A023B64597F1E2579BEFB50

Владелец: ФЕДЕРАЛЬНАЯ СЛУЖБА ГОСУДАРСТВЕННОЙ

РЕГИСТРАЦИИ, КАДАСТРА И КАРТОГРАФИИ

Действителен: с 02.08.2024 по 26.10.2025

полное наименование должности

инициалы, фамилия

Земельный участок

вид объекта недвижимости

Лист № 14 раздела 4.2

Всего листов раздела 4.2: 19

Всего разделов: 8

Всего листов выписки: 49

21.10.2024г. № КУВИ-001/2024-259279821

Кадастровый номер:

29:22:000000:7983

1	2	3	4	5
12	648232.28	2526194.84	-	-
13	648195.52	2526170.88	-	-
14	648190.17	2526168.67	-	-
15	648209.24	2526144.41	-	-
16	648213.7	2526139.42	-	-
17	648314.75	2526223.87	-	-



ДОКУМЕНТ ПОДПИСАН
ЭЛЕКТРОННОЙ ПОДПИСЬЮ

Сертификат: 009F0BDC181A023B64597F1E2579BEFB50

Владелец: ФЕДЕРАЛЬНАЯ СЛУЖБА ГОСУДАРСТВЕННОЙ

РЕГИСТРАЦИИ, КАДАСТРА И КАРТОГРАФИИ

Действителен: с 02.08.2024 по 26.10.2025

полное наименование должности

инициалы, фамилия

Земельный участок

вид объекта недвижимости

Лист № 15 раздела 4.2

Всего листов раздела 4.2: 19

Всего разделов: 8

Всего листов выписки: 49

21.10.2024г. № КУВИ-001/2024-259279821

Кадастровый номер:

29:22:000000:7983

Сведения о характерных точках границы части (частей) земельного участка

Учетный номер части: 29:22:000000:7983/5

Система координат

Номер точки	Координаты, м		Описание закрепления на местности	Средняя квадратичная погрешность определения координат характерных точек границ земельного участка, м
	X	Y		
1	2	3	4	5
1	648624.19	2525650.54	-	-
2	648622.87	2525648.7	-	-
3	648615.13	2525642.35	-	-
4	648610.47	2525639.23	-	-
5	648606.83	2525637.86	-	-
6	648598.12	2525635.46	-	-
7	648591.68	2525646.23	-	-
8	648592.06	2525646.52	-	-
9	648588.82	2525652.88	-	-
10	648560.54	2525700.07	-	-
11	648553.16	2525714.18	-	-
12	648549.86	2525721.13	-	-
13	648546.56	2525725.68	-	-
14	648539.78	2525736.93	-	-
15	648536.92	2525741.86	-	-
16	648533.73	2525747.21	-	-
17	648530.62	2525752.85	-	-
18	648526.97	2525758.89	-	-
19	648521.17	2525769.21	-	-
20	648518.44	2525773	-	-
21	648507.68	2525791.27	-	-
22	648493.9	2525814.46	-	-
23	648464.95	2525863.14	-	-
24	648459.46	2525871.93	-	-



ДОКУМЕНТ ПОДПИСАН
ЭЛЕКТРОННОЙ ПОДПИСЬЮ

Сертификат: 009F0BDC181A023B64597F1E2579BEFB50

Владелец: ФЕДЕРАЛЬНАЯ СЛУЖБА ГОСУДАРСТВЕННОЙ

РЕГИСТРАЦИИ, КАДАСТРА И КАРТОГРАФИИ

Действителен: с 02.08.2024 по 26.10.2025

полное наименование должности

инициалы, фамилия

Земельный участок

вид объекта недвижимости

Лист № 16 раздела 4.2

Всего листов раздела 4.2: 19

Всего разделов: 8

Всего листов выписки: 49

21.10.2024г. № КУВИ-001/2024-259279821

Кадастровый номер:

29:22:000000:7983

1	2	3	4	5
25	648452.83	2525881.82	-	-
26	648452.27	2525881.53	-	-
27	648448.24	2525888.02	-	-
28	648440.82	2525901.9	-	-
29	648435.86	2525909.02	-	-
30	648432.01	2525915.05	-	-
31	648428.06	2525921.58	-	-
32	648427.68	2525921.33	-	-
33	648423.72	2525927.54	-	-
34	648423.45	2525927.37	-	-
35	648417.7	2525936.48	-	-
36	648417.9	2525936.61	-	-
37	648415.64	2525940.34	-	-
38	648413.33	2525943.79	-	-
39	648412.8	2525944.64	-	-
40	648408.96	2525950.47	-	-
41	648402.86	2525960.52	-	-
42	648402.21	2525961.39	-	-
43	648397.43	2525968.11	-	-
44	648391.9	2525977.86	-	-
45	648389.78	2525980.29	-	-
46	648386.25	2525985.68	-	-
47	648380.35	2525996.26	-	-
48	648399.98	2526008.86	-	-
49	648403.73	2526011.08	-	-
50	648413.62	2526017.61	-	-
51	648403.58	2526033.28	-	-
52	648413.82	2526048.51	-	-
53	648417.72	2526062.09	-	-



ДОКУМЕНТ ПОДПИСАН
ЭЛЕКТРОННОЙ ПОДПИСЬЮ

Сертификат: 009F0BDC181A023B64597F1E2579BEFB50

Владелец: ФЕДЕРАЛЬНАЯ СЛУЖБА ГОСУДАРСТВЕННОЙ

РЕГИСТРАЦИИ, КАДАСТРА И КАРТОГРАФИИ

Действителен: с 02.08.2024 по 26.10.2025

полное наименование должности

инициалы, фамилия

Земельный участок

вид объекта недвижимости

Лист № 17 раздела 4.2

Всего листов раздела 4.2: 19

Всего разделов: 8

Всего листов выписки: 49

21.10.2024г. № КУВИ-001/2024-259279821

Кадастровый номер:

29:22:000000:7983

1	2	3	4	5
54	648419.18	2526073.93	-	-
55	648419.91	2526090.67	-	-
56	648408.67	2526139.96	-	-
57	648348.37	2526127.7	-	-
58	648344.02	2526124.31	-	-
59	648340.18	2526120.12	-	-
60	648335.29	2526113.26	-	-
61	648331.58	2526105.04	-	-
62	648331.32	2526100.74	-	-
63	648329.15	2526095.7	-	-
64	648306.83	2526154.92	-	-
65	648311.8	2526153.8	-	-
66	648315.75	2526151.64	-	-
67	648320.79	2526149.49	-	-
68	648328.3	2526150.25	-	-
69	648335.07	2526152.63	-	-
70	648342.63	2526156.38	-	-
71	648358.43	2526168.39	-	-
72	648359.91	2526169.66	-	-
73	648330.62	2526205.24	-	-
74	648328.14	2526208.23	-	-
75	648226.83	2526123.57	-	-
76	648230.95	2526118.42	-	-
77	648243.75	2526103.13	-	-
78	648278.68	2526128.02	-	-
79	648336.92	2526022.45	-	-
80	648515.53	2525713.93	-	-
81	648600.54	2525567.73	-	-
82	648611.16	2525549.47	-	-



ДОКУМЕНТ ПОДПИСАН
ЭЛЕКТРОННОЙ ПОДПИСЬЮ

Сертификат: 009F0BDC181A023B64597F1E2579BEFB50

Владелец: ФЕДЕРАЛЬНАЯ СЛУЖБА ГОСУДАРСТВЕННОЙ

РЕГИСТРАЦИИ, КАДАСТРА И КАРТОГРАФИИ

Действителен: с 02.08.2024 по 26.10.2025

полное наименование должности

инициалы, фамилия

Земельный участок

вид объекта недвижимости

Лист № 18 раздела 4.2

Всего листов раздела 4.2: 19

Всего разделов: 8

Всего листов выписки: 49

21.10.2024г. № КУВИ-001/2024-259279821

Кадастровый номер:

29:22:000000:7983

1	2	3	4	5
83	648704.64	2525432.84	-	-
84	648711.69	2525423.93	-	-
85	648724.88	2525434.24	-	-
86	648733.63	2525444.04	-	-
87	648631.6	2525561.21	-	-
88	648639.01	2525625.76	-	-
89	648624.19	2525650.54	-	-
1	648362.18	2526075.41	-	-
2	648383.91	2526041.03	-	-
3	648392.56	2526038.8	-	-
4	648378.95	2526026.6	-	-
5	648380.72	2526034.46	-	-
6	648356.37	2526071.85	-	-
7	648351.21	2526068.67	-	-
8	648331.95	2526099.97	-	-
9	648360.26	2526117.35	-	-
10	648379.51	2526086.05	-	-
11	648362.18	2526075.41	-	-
1	648312.21	2526226.8	-	-
2	648284.91	2526263.04	-	-
3	648283.95	2526262.23	-	-
4	648279.68	2526257.1	-	-
5	648277.08	2526251.78	-	-
6	648275.79	2526246.87	-	-
7	648273.06	2526238.43	-	-
8	648261.03	2526270.23	-	-
9	648247.06	2526258.28	-	-
10	648219.91	2526235.73	-	-
11	648232.28	2526194.84	-	-



ДОКУМЕНТ ПОДПИСАН
ЭЛЕКТРОННОЙ ПОДПИСЬЮ

Сертификат: 009F0BDC181A023B64597F1E2579BEFB50

Владелец: ФЕДЕРАЛЬНАЯ СЛУЖБА ГОСУДАРСТВЕННОЙ

РЕГИСТРАЦИИ, КАДАСТРА И КАРТОГРАФИИ

Действителен: с 02.08.2024 по 26.10.2025

полное наименование должности

инициалы, фамилия

Земельный участок				
вид объекта недвижимости				
Лист № 19 раздела 4.2	Всего листов раздела 4.2: 19		Всего разделов: 8	
Всего листов выписки: 49				
21.10.2024г. № КУВИ-001/2024-259279821				
Кадастровый номер:			29:22:000000:7983	
1	2	3	4	5
12	648195.52	2526170.88	-	-
13	648190.17	2526168.67	-	-
14	648209.24	2526144.41	-	-
15	648213.7	2526139.42	-	-
16	648314.75	2526223.87	-	-
17	648312.21	2526226.8	-	-



ДОКУМЕНТ ПОДПИСАН
ЭЛЕКТРОННОЙ ПОДПИСЬЮ

Сертификат: 009F0BDC181A023B64597F1E2579BEFB50

Владелец: ФЕДЕРАЛЬНАЯ СЛУЖБА ГОСУДАРСТВЕННОЙ

РЕГИСТРАЦИИ, КАДАСТРА И КАРТОГРАФИИ

Действителен: с 02.08.2024 по 26.10.2025

полное наименование должности

инициалы, фамилия

Филиал публично-правовой компании "Роскадастр" по Архангельской области и Ненецкому автономному округу
полное наименование органа регистрации прав

Выписка из Единого государственного реестра недвижимости об объекте недвижимости

Сведения о характеристиках объекта недвижимости

На основании запроса от 21.10.2024, поступившего на рассмотрение 21.10.2024, сообщаем, что согласно записям Единого государственного реестра недвижимости:

Раздел 1 Лист 1

Земельный участок	
вид объекта недвижимости	
Лист № 1 раздела 1	Всего листов раздела 1: 4
	Всего разделов: 8
	Всего листов выписки: 29
22.10.2024г. № КУВИ-001/2024-259309825	
Кадастровый номер:	29:22:000000:8079
Номер кадастрового квартала:	29:22:000000
Дата присвоения кадастрового номера:	19.11.2015
Ранее присвоенный государственный учетный номер:	данные отсутствуют
Местоположение:	Архангельская область, г. Архангельск, территориальный округ Варавино-Фактория, пр. Ленинградский
Площадь:	58564 +/- 87
Кадастровая стоимость, руб.:	14855929.88
Кадастровые номера расположенных в пределах земельного участка объектов недвижимости:	29:22:000000:7900, 29:22:000000:8097, 29:22:000000:8156, 29:22:000000:8258, 29:22:000000:8307, 29:22:000000:12774, 29:22:071503:1988, 29:22:000000:13095, 29:22:071503:1997
Кадастровые номера объектов недвижимости, из которых образован объект недвижимости:	данные отсутствуют
Кадастровые номера образованных объектов недвижимости:	29:22:071503:1436
Категория земель:	Земли населенных пунктов
Виды разрешенного использования:	Для эксплуатации пр. Ленинградского (от 2-го Ленинградского переулка до ул. Старожаровихинской)
Сведения о кадастровом инженерере:	Петров Евгений Сергеевич, дата завершения кадастровых работ: 25.09.2015
Сведения о лесах, водных объектах и об иных природных объектах, расположенных в пределах земельного участка:	данные отсутствуют



ДОКУМЕНТ ПОДПИСАН
ЭЛЕКТРОННОЙ ПОДПИСЬЮ

Сертификат: 009F0BDC181A023B64597F1E2579BEFB50

Владелец: ФЕДЕРАЛЬНАЯ СЛУЖБА ГОСУДАРСТВЕННОЙ
РЕГИСТРАЦИИ, КАДАСТРА И КАРТОГРАФИИ
Действителен: с 02.08.2024 по 26.10.2025

полное наименование должности

инициалы, фамилия

Земельный участок			
вид объекта недвижимости			
Лист № 2 раздела 1	Всего листов раздела 1: 4	Всего разделов: 8	Всего листов выписки: 29
22.10.2024г. № КУВИ-001/2024-259309825			
Кадастровый номер:		29:22:000000:8079	
Сведения о том, что земельный участок полностью расположен в границах зоны с особыми условиями использования территории, территории объекта культурного наследия, публичного сервитута:		Земельный участок полностью расположен в границах зоны с реестровым номером 29:00-6.248 от 26.10.2018, ограничение использования земельного участка в пределах зоны: На территории зоны охраняемого военного объекта строительство объектов капитального строительства, ввод в эксплуатацию оборудования, создающего искусственные, в том числе промышленные, радиопомехи, а также размещение и эксплуатация стационарного или переносного приемо-передающего оборудования с мощностью передатчиков более 5 Вт осуществляются исключительно по согласованию с федеральным органом исполнительной власти (федеральным государственным органом), в ведении которого находится военный объект. При этом параметры электромагнитной совместимости оборудования, создающего радиопомехи военному объекту, определяются по внешней границе зоны охраняемого военного объекта. На территории зоны охраняемого военного объекта не допускается ликвидация дорог и переправ, а также осушение и отведение русел рек., вид/наименование: Зона охраняемого военного объекта РУФСБ России по Архангельской области, тип: Иные зоны с особыми условиями использования территории, дата решения: 12.01.2018, номер решения: 2с, наименование ОГВ/ОМСУ: ФСБ России	
Сведения о том, что земельный участок расположен в границах особой экономической зоны, территории опережающего развития, зоны территориального развития в Российской Федерации, игорной зоны:		данные отсутствуют	
Сведения о том, что земельный участок расположен в границах особо охраняемой природной территории, Байкальской природной территории и ее экологических зон, лесопарковом зеленом поясе, охотничьего угодья, лесничества:		данные отсутствуют	
Сведения о расположении земельного участка и (или) расположенного на нем объекта недвижимости в границах территории, в отношении которой принято решение о резервировании земель для государственных или муниципальных нужд:		данные отсутствуют	
Сведения о результатах проведения государственного земельного надзора:		данные отсутствуют	
Сведения о расположении земельного участка в границах территории, в отношении которой утвержден проект межевания территории:		данные отсутствуют	
Условный номер земельного участка:		данные отсутствуют	



ДОКУМЕНТ ПОДПИСАН
ЭЛЕКТРОННОЙ ПОДПИСЬЮ

Сертификат: 009F0BDC181A023B64597F1E2579BEFB50

Владелец: ФЕДЕРАЛЬНАЯ СЛУЖБА ГОСУДАРСТВЕННОЙ
РЕГИСТРАЦИИ, КАДАСТРА И КАРТОГРАФИИ
Действителен: с 02.08.2024 по 26.10.2025

полное наименование должности

инициалы, фамилия

Земельный участок			
вид объекта недвижимости			
Лист № 3 раздела 1	Всего листов раздела 1: 4	Всего разделов: 8	Всего листов выписки: 29

22.10.2024г. № КУВИ-001/2024-259309825

Кадастровый номер: 29:22:000000:8079

Сведения о принятии акта и (или) заключении договора, предусматривающих предоставление в соответствии с земельным законодательством исполнительным органом государственным органом власти или органом местного самоуправления, находящегося в государственной или муниципальной собственности земельного участка для строительства наемного дома социального использования или наемного дома коммерческого использования:	данные отсутствуют
Сведения о том, что земельный участок или земельные участки образованы на основании решения об изъятии земельного участка и (или) расположенного на нем объекта недвижимости для государственных или муниципальных нужд:	данные отсутствуют
Сведения о том, что земельный участок образован из земель или земельного участка, государственная собственность на которые не разграничена:	данные отсутствуют
Сведения о наличии земельного спора о местоположении границ земельных участков:	данные отсутствуют
Статус записи об объекте недвижимости:	Сведения об объекте недвижимости имеют статус "актуальные"
Особые отметки:	Посредством данного земельного участка обеспечен доступ к земельному участку (земельным участкам) с кадастровым номером (кадастровыми номерами): 29:22:071503:1436. Сведения об ограничениях права на объект недвижимости, обременениях данного объекта, не зарегистрированных в реестре прав, ограничений прав и обременений недвижимого имущества: вид ограничения (обременения): ограничения прав на земельный участок, предусмотренные статьей 56 Земельного кодекса Российской Федерации; срок действия: с 28.03.2018; реквизиты документа-основания: постановление Правительства РФ "О порядке установления охранных зон объектов электросетевого хозяйства и особых условий использования земельных участков, расположенных в границах таких зон" от 24.02.2009 № 160 выдан: Председатель Правительства РФ. вид ограничения (обременения): ограничения прав на земельный участок, предусмотренные статьей 56 Земельного кодекса Российской Федерации; срок действия: с 26.10.2018; реквизиты документа-основания: распоряжение ФСБ России от 12.01.2018 № 2с выдан: ФСБ России. вид ограничения (обременения): ограничения прав на земельный участок, предусмотренные статьей 56 Земельного кодекса Российской Федерации; срок действия: с 27.07.2020; реквизиты документа-основания: постановление "О порядке установления охранных зон объектов электросетевого хозяйства и особых условий использования



ДОКУМЕНТ ПОДПИСАН
ЭЛЕКТРОННОЙ ПОДПИСЬЮ

Сертификат: 009F0BDC181A023B64597F1E2579BEFB50

Владелец: ФЕДЕРАЛЬНАЯ СЛУЖБА ГОСУДАРСТВЕННОЙ


РЕГИСТРАЦИИ, КАДАСТРА И КАРТОГРАФИИ

Действителен: с 02.08.2024 по 26.10.2025

полное наименование должности

инициалы, фамилия

Земельный участок			
вид объекта недвижимости			
Лист № 4 раздела 1	Всего листов раздела 1: 4	Всего разделов: 8	Всего листов выписки: 29
22.10.2024г. № КУВИ-001/2024-259309825			
Кадастровый номер:		29:22:000000:8079	
		<p>земельных участков, расположенных в границах таких зон" от 24.02.2009 № 160 выдан: Правительство РФ. вид ограничения (обременения): ограничения прав на земельный участок, предусмотренные статьей 56 Земельного кодекса Российской Федерации; срок действия: с 05.04.2021; реквизиты документа-основания: постановление "Об установлении публичного сервитута" от 04.03.2021 № 386 выдан: Администрация городского округа "Город Архангельск". вид ограничения (обременения): ограничения прав на земельный участок, предусмотренные статьей 56 Земельного кодекса Российской Федерации; срок действия: с 27.05.2021; реквизиты документа-основания: постановление "Об установлении публичного сервитута" от 29.04.2021 № 778 выдан: Администрация городского округа "Город Архангельск". вид ограничения (обременения): ограничения прав на земельный участок, предусмотренные статьей 56 Земельного кодекса Российской Федерации; срок действия: с 21.04.2023; реквизиты документа-основания: постановление "Об утверждении границ охранных зон газораспределительных сетей, принадлежащих обществу с ограниченной ответственностью "Газпром межрегионгаз" от 31.01.2023 № 83-пп выдан: Правительство Архангельской области. вид ограничения (обременения): публичный сервитут; срок действия: с 03.09.2024; реквизиты документа-основания: постановление "Об установлении публичного сервитута" от 24.07.2024 № 1249 выдан: Администрация городского округа "Город Архангельск"; постановление "О внесении изменений в постановление Администрации городского округа "Город Архангельск" от 24 июля 2024 года № 1249" от 12.08.2024 № 1345 выдан: Администрация городского округа "Город Архангельск".</p>	
Получатель выписки:		Демин Александр Анатольевич	

	ДОКУМЕНТ ПОДПИСАН ЭЛЕКТРОННОЙ ПОДПИСЬЮ	
Сертификат: 009F0BDC181A023B64597F1E2579BEFB50	Владелец: ФЕДЕРАЛЬНАЯ СЛУЖБА ГОСУДАРСТВЕННОЙ РЕГИСТРАЦИИ, КАДАСТРА И КАРТОГРАФИИ	инициалы, фамилия
Действителен: с 02.08.2024 по 26.10.2025		
полное наименование должности		

Выписка из Единого государственного реестра недвижимости об объекте недвижимости
Сведения о зарегистрированных правах

Земельный участок			
вид объекта недвижимости			
Лист № 1 раздела 2	Всего листов раздела 2: 2	Всего разделов: 8	Всего листов выписки: 29
22.10.2024г. № КУВИ-001/2024-259309825			
Кадастровый номер:		29:22:000000:8079	
1	Правообладатель (правообладатели):	1.1	Муниципальное образование "Город Архангельск"
	Сведения о возможности предоставления третьим лицам персональных данных физического лица:	1.1.1	данные отсутствуют
2	Вид, номер, дата и время государственной регистрации права:	2.1	Собственность 29-29/001-29/001/159/2015-400/1 25.12.2015 13:28:23
3	Сведения об осуществлении государственной регистрации сделки, права без необходимого в силу закона согласия третьего лица, органа:	3.1	данные отсутствуют
4	Ограничение прав и обременение объекта недвижимости:	не зарегистрировано	
5	Договоры участия в долевом строительстве:	не зарегистрировано	
6	Заявленные в судебном порядке права требования:	данные отсутствуют	
7	Сведения о возможности предоставления третьим лицам персональных данных физического лица	данные отсутствуют	
8	Сведения о возражении в отношении зарегистрированного права:	данные отсутствуют	
9	Сведения о наличии решения об изъятии объекта недвижимости для государственных и муниципальных нужд:	данные отсутствуют	
10	Сведения о невозможности государственной регистрации без личного участия правообладателя или его законного представителя:	данные отсутствуют	
11	Правопритязания и сведения о наличии поступивших, но не рассмотренных заявлений о проведении государственной регистрации права (перехода, прекращения права), ограничения права или обременения объекта недвижимости, сделки в отношении объекта недвижимости:	отсутствуют	



ДОКУМЕНТ ПОДПИСАН
ЭЛЕКТРОННОЙ ПОДПИСЬЮ

Сертификат: 009F0BDC181A023B64597F1E2579BEFB50

Владелец: ФЕДЕРАЛЬНАЯ СЛУЖБА ГОСУДАРСТВЕННОЙ
РЕГИСТРАЦИИ, КАДАСТРА И КАРТОГРАФИИ
Действителен: с 02.08.2024 по 26.10.2025

полное наименование должности

инициалы, фамилия

Земельный участок			
вид объекта недвижимости			
Лист № 2 раздела 2	Всего листов раздела 2: 2	Всего разделов: 8	Всего листов выписки: 29
22.10.2024г. № КУВИ-001/2024-259309825			
Кадастровый номер:		29:22:000000:8079	
11	Сведения о невозможности государственной регистрации перехода, прекращения, ограничения права на земельный участок из земель сельскохозяйственного назначения:	данные отсутствуют	

полное наименование должности	 ДОКУМЕНТ ПОДПИСАН ЭЛЕКТРОННОЙ ПОДПИСЬЮ Сертификат: 009F0BDC181A023B64597F1E2579BEFB50 Владелец: ФЕДЕРАЛЬНАЯ СЛУЖБА ГОСУДАРСТВЕННОЙ РЕГИСТРАЦИИ, КАДАСТРА И КАРТОГРАФИИ Действителен: с 02.08.2024 по 26.10.2025	инициалы, фамилия
-------------------------------	---	-------------------

Выписка из Единого государственного реестра недвижимости об объекте недвижимости
Описание местоположения земельного участка

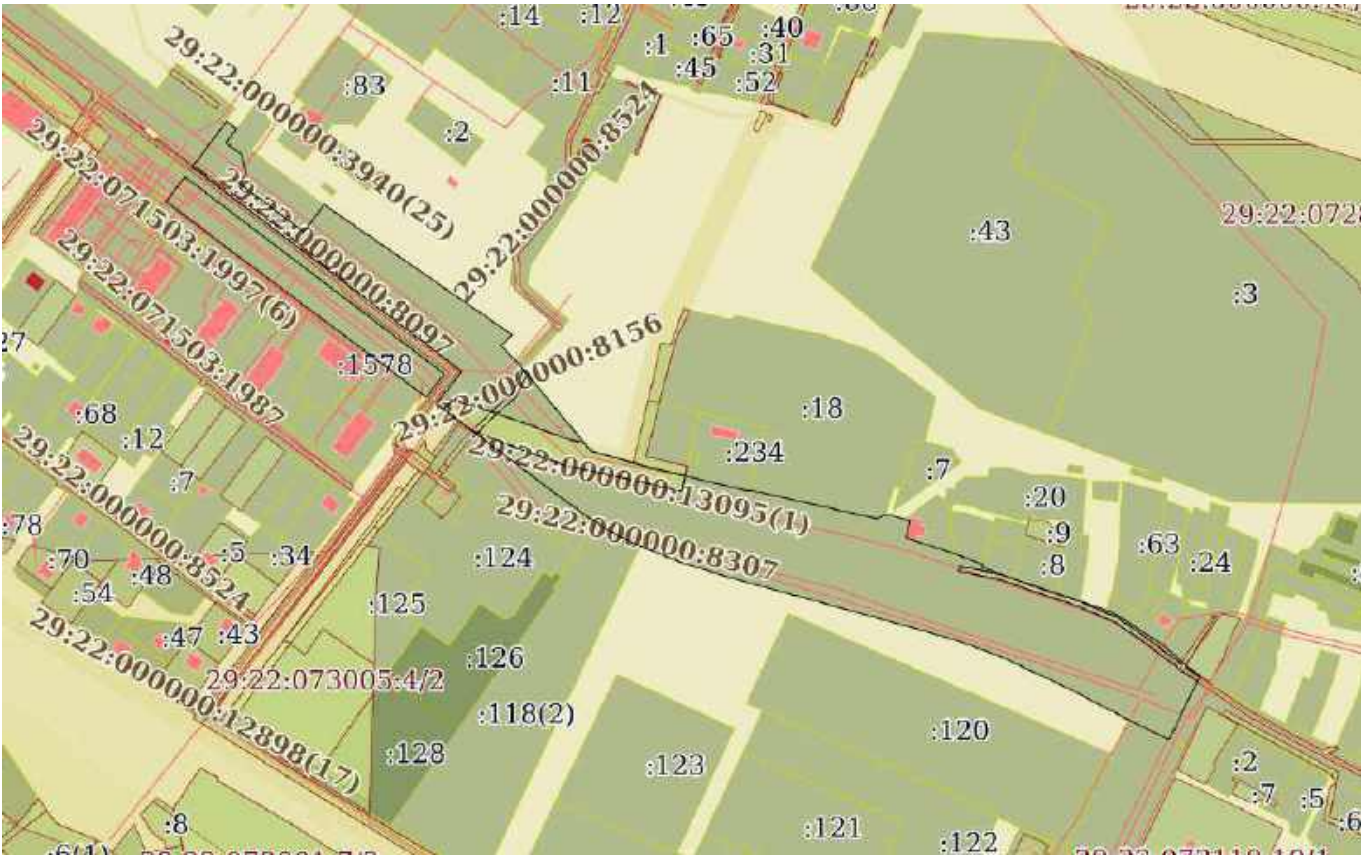
Земельный участок			
вид объекта недвижимости			

Лист № 1 раздела 3	Всего листов раздела 3: 1	Всего разделов: 8	Всего листов выписки: 29
--------------------	---------------------------	-------------------	--------------------------

22.10.2024г. № КУВИ-001/2024-259309825

Кадастровый номер: 29:22:000000:8079

План (чертеж, схема) земельного участка



Масштаб 1:6000 Условные обозначения:



ДОКУМЕНТ ПОДПИСАН
ЭЛЕКТРОННОЙ ПОДПИСЬЮ

Сертификат: 009F0BDC181A023B64597F1E2579BEFB50
 Владелец: ФЕДЕРАЛЬНАЯ СЛУЖБА ГОСУДАРСТВЕННОЙ
 РЕГИСТРАЦИИ, КАДАСТРА И КАРТОГРАФИИ
 Действителен: с 02.08.2024 по 26.10.2025

полное наименование должности		инициалы, фамилия
-------------------------------	--	-------------------

Выписка из Единого государственного реестра недвижимости об объекте недвижимости

Описание местоположения земельного участка

Земельный участок			
вид объекта недвижимости			
Лист № 1 раздела 3.1	Всего листов раздела 3.1: 3	Всего разделов: 8	Всего листов выписки: 29
22.10.2024г. № КУВИ-001/2024-259309825			
Кадастровый номер:		29:22:000000:8079	

Описание местоположения границ земельного участка							
№ п/п	Номер точки		Дирекционный угол	Горизонтальное проложение, м	Описание закрепления на местности	Кадастровые номера смежных участков	Сведения об адресах правообладателей смежных земельных участков
	начальная	конечная					
1	2	3	4	5	6	7	8
1	1.1.1	1.1.2	218°0.5'	23.64	данные отсутствуют	29:22:071503:1436	данные отсутствуют
2	1.1.2	1.1.3	305°58.3'	4.6	данные отсутствуют	данные отсутствуют	данные отсутствуют
3	1.1.2	1.1.2			данные отсутствуют	29:22:071503:1427(2)	данные отсутствуют
4	1.1.3	1.1.4	306°53.9'	257.08	данные отсутствуют	данные отсутствуют	данные отсутствуют
5	1.1.3	1.1.3			данные отсутствуют	29:22:071503:1578	данные отсутствуют
6	1.1.4	1.1.5	36°56.3'	25.21	данные отсутствуют	29:22:000000:8080(1)	данные отсутствуют
7	1.1.4	1.1.4			данные отсутствуют	29:22:071503:1137	данные отсутствуют
8	1.1.5	1.1.1	127°13.5'	262.12	данные отсутствуют	29:22:071503:1436	данные отсутствуют
9	1.1.5	1.1.5			данные отсутствуют	29:22:000000:8750(1)	данные отсутствуют
10	2.1.1	2.1.2	216°31.7'	14.11	данные отсутствуют	29:22:000000:7377	данные отсутствуют
11	2.1.2	2.1.3	127°2.3'	15.01	данные отсутствуют	29:22:000000:7377	данные отсутствуют
12	2.1.3	2.1.4	164°59.7'	16.49	данные отсутствуют	29:22:000000:7377	данные отсутствуют
13	2.1.4	2.1.5	216°55.1'	9.51	данные отсутствуют	29:22:000000:7377	данные отсутствуют
14	2.1.5	2.1.6	126°55.6'	65	данные отсутствуют	29:22:000000:7377	данные отсутствуют
15	2.1.6	2.1.7	36°56.0'	27.26	данные отсутствуют	29:22:000000:7377	данные отсутствуют
16	2.1.7	2.1.8	124°42.1'	183.88	данные отсутствуют	данные отсутствуют	данные отсутствуют
17	2.1.8	2.1.9	225°19.3'	12.61	данные отсутствуют	данные отсутствуют	данные отсутствуют
18	2.1.9	2.1.10	135°22.6'	19.35	данные отсутствуют	данные отсутствуют	данные отсутствуют
19	2.1.10	2.1.11	140°19.0'	91.82	данные отсутствуют	данные отсутствуют	данные отсутствуют
20	2.1.10	2.1.10			данные отсутствуют	29:22:000000:12468(1)	данные отсутствуют
21	2.1.11	2.1.12	106°8.9'	30.74	данные отсутствуют	данные отсутствуют	данные отсутствуют
22	2.1.12	2.1.13	101°49.6'	4.78	данные отсутствуют	данные отсутствуют	данные отсутствуют



ДОКУМЕНТ ПОДПИСАН
ЭЛЕКТРОННОЙ ПОДПИСЬЮ

Сертификат: 009F0BDC181A023B64597F1E2579BEFB50

Владелец: ФЕДЕРАЛЬНАЯ СЛУЖБА ГОСУДАРСТВЕННОЙ

РЕГИСТРАЦИИ, КАДАСТРА И КАРТОГРАФИИ

Действителен: с 02.08.2024 по 26.10.2025

полное наименование должности

инициалы, фамилия

Земельный участок

вид объекта недвижимости

Лист № 2 раздела 3.1

Всего листов раздела 3.1: 3

Всего разделов: 8

Всего листов выписки: 29

22.10.2024г. № КУВИ-001/2024-259309825

Кадастровый номер:

29:22:000000:8079

1	2	3	4	5	6	7	8
23	2.1.13	2.1.14	108°4.7'	5.09	данные отсутствуют	данные отсутствуют	данные отсутствуют
24	2.1.14	2.1.15	103°53.5'	37.28	данные отсутствуют	29:22:072801:235	данные отсутствуют
25	2.1.15	2.1.16	103°53.5'	14.33	данные отсутствуют	29:22:072801:234	данные отсутствуют
26	2.1.16	2.1.17	103°6.3'	39.08	данные отсутствуют	29:22:072801:234	данные отсутствуют
27	2.1.17	2.1.18	12°46.7'	0.99	данные отсутствуют	29:22:072801:234	данные отсутствуют
28	2.1.18	2.1.19	102°43.7'	105.75	данные отсутствуют	29:22:072801:18	адрес отсутствует
29	2.1.19	2.1.20	59°27.7'	7.62	данные отсутствуют	29:22:072801:18	адрес отсутствует
30	2.1.20	2.1.21	105°10.1'	20.26	данные отсутствуют	данные отсутствуют	данные отсутствуют
31	2.1.21	2.1.22	193°59.2'	14.15	данные отсутствуют	29:22:072801:499	адрес отсутствует
32	2.1.22	2.1.23	108°22.5'	39.53	данные отсутствуют	29:22:072801:499	адрес отсутствует
33	2.1.23	2.1.24	109°52.6'	26.15	данные отсутствуют	29:22:072801:248	163057, Архангельская обл, г. Архангельск, ул. Холмогорская, д. 37, кв. 7; адрес отсутствует
34	2.1.24	2.1.25	194°46.5'	2.82	данные отсутствуют	29:22:072801:241	адрес отсутствует
35	2.1.25	2.1.26	109°34.9'	28.43	данные отсутствуют	29:22:072801:241	адрес отсутствует
36	2.1.26	2.1.27	108°43.3'	35.36	данные отсутствуют	данные отсутствуют	данные отсутствуют
37	2.1.26	2.1.26			данные отсутствуют	29:22:072801:8	адрес отсутствует
38	2.1.27	2.1.28	108°34.1'	41.89	данные отсутствуют	данные отсутствуют	данные отсутствуют
39	2.1.28	2.1.29	113°37.7'	3.84	данные отсутствуют	29:22:072801:64	адрес отсутствует
40	2.1.29	2.1.30	118°44.4'	8.49	данные отсутствуют	29:22:072801:64	адрес отсутствует
41	2.1.30	2.1.31	122°11.0'	8.86	данные отсутствуют	29:22:072801:64	адрес отсутствует
42	2.1.31	2.1.32	123°37.4'	9.54	данные отсутствуют	29:22:072801:10	адрес отсутствует
43	2.1.32	2.1.33	123°13.9'	23.54	данные отсутствуют	данные отсутствуют	данные отсутствуют
44	2.1.33	2.1.34	126°30.7'	0.96	данные отсутствуют	29:22:072801:257	адрес отсутствует
45	2.1.34	2.1.35	131°59.1'	22.72	данные отсутствуют	29:22:072801:257	адрес отсутствует
46	2.1.35	2.1.36	125°26.4'	14.99	данные отсутствуют	29:22:072801:58	данные отсутствуют
47	2.1.36	2.1.37	209°6.3'	12.21	данные отсутствуют	29:22:000000:8500	данные отсутствуют
48	2.1.37	2.1.38	205°48.1'	44.98	данные отсутствуют	29:22:000000:8500	данные отсутствуют
49	2.1.38	2.1.39	295°42.4'	36.38	данные отсутствуют	29:22:000000:12800	данные отсутствуют
50	2.1.39	2.1.40	297°46.9'	53.53	данные отсутствуют	данные отсутствуют	данные отсутствуют
51	2.1.40	2.1.41	295°27.5'	22.47	данные отсутствуют	данные отсутствуют	данные отсутствуют



ДОКУМЕНТ ПОДПИСАН
ЭЛЕКТРОННОЙ ПОДПИСЬЮ

Сертификат: 009F0BDC181A023B64597F1E2579BEFB50

Владелец: ФЕДЕРАЛЬНАЯ СЛУЖБА ГОСУДАРСТВЕННОЙ

РЕГИСТРАЦИИ, КАДАСТРА И КАРТОГРАФИИ

Действителен: с 02.08.2024 по 26.10.2025

полное наименование должности

инициалы, фамилия

Земельный участок

вид объекта недвижимости

Лист № 3 раздела 3.1

Всего листов раздела 3.1: 3

Всего разделов: 8

Всего листов выписки: 29

22.10.2024г. № КУВИ-001/2024-259309825

Кадастровый номер:

29:22:000000:8079

1	2	3	4	5	6	7	8
52	2.1.41	2.1.42	294°52.3`	41.77	данные отсутствуют	данные отсутствуют	данные отсутствуют
53	2.1.42	2.1.43	290°3.2`	31.03	данные отсутствуют	данные отсутствуют	данные отсутствуют
54	2.1.43	2.1.44	286°31.0`	32.29	данные отсутствуют	данные отсутствуют	данные отсутствуют
55	2.1.44	2.1.45	285°25.1`	166.32	данные отсутствуют	данные отсутствуют	данные отсутствуют
56	2.1.45	2.1.46	287°13.1`	31.15	данные отсутствуют	данные отсутствуют	данные отсутствуют
57	2.1.46	2.1.47	290°44.3`	31.23	данные отсутствуют	данные отсутствуют	данные отсутствуют
58	2.1.47	2.1.48	294°25.2`	27.48	данные отсутствуют	данные отсутствуют	данные отсутствуют
59	2.1.48	2.1.49	301°36.3`	26.68	данные отсутствуют	данные отсутствуют	данные отсутствуют
60	2.1.48	2.1.48			данные отсутствуют	29:22:073005:118(2)	данные отсутствуют
61	2.1.49	2.1.50	305°54.8`	31.3	данные отсутствуют	данные отсутствуют	данные отсутствуют
62	2.1.49	2.1.49			данные отсутствуют	29:22:073005:124	данные отсутствуют
63	2.1.50	2.1.51	306°56.5`	107.29	данные отсутствуют	данные отсутствуют	данные отсутствуют
64	2.1.50	2.1.50			данные отсутствуют	29:22:073005:118(1)	данные отсутствуют
65	2.1.51	2.1.52	305°55.6`	15.92	данные отсутствуют	данные отсутствуют	данные отсутствуют
66	2.1.52	2.1.53	38°2.9`	33.42	данные отсутствуют	29:22:071503:1436	данные отсутствуют
67	2.1.52	2.1.52			данные отсутствуют	29:22:071503:1427(2)	данные отсутствуют
68	2.1.53	2.1.54	307°13.6`	272.11	данные отсутствуют	29:22:071503:1436	данные отсутствуют
69	2.1.54	2.1.55	36°54.7`	16.33	данные отсутствуют	29:22:000000:8080(1)	данные отсутствуют
70	2.1.54	2.1.54			данные отсутствуют	29:22:000000:8750(1)	данные отсутствуют
71	2.1.55	2.1.56	37°5.5`	29.55	данные отсутствуют	29:22:000000:8080(1)	данные отсутствуют
72	2.1.56	2.1.1	126°46.6`	9.89	данные отсутствуют	данные отсутствуют	данные отсутствуют



ДОКУМЕНТ ПОДПИСАН
ЭЛЕКТРОННОЙ ПОДПИСЬЮ

Сертификат: 009F0BDC181A023B64597F1E2579BEFB50

Владелец: ФЕДЕРАЛЬНАЯ СЛУЖБА ГОСУДАРСТВЕННОЙ

РЕГИСТРАЦИИ, КАДАСТРА И КАРТОГРАФИИ

Действителен: с 02.08.2024 по 26.10.2025

полное наименование должности

инициалы, фамилия

Выписка из Единого государственного реестра недвижимости об объекте недвижимости

Описание местоположения земельного участка

Земельный участок			
вид объекта недвижимости			
Лист № 1 раздела 3.2	Всего листов раздела 3.2: 3	Всего разделов: 8	Всего листов выписки: 29
22.10.2024г. № КУВИ-001/2024-259309825			
Кадастровый номер:		29:22:000000:8079	

Сведения о характерных точках границы земельного участка				
Система координат МСК-29 зона 2				
Номер точки	Координаты, м		Описание закрепления на местности	Средняя квадратичная погрешность определения координат характерных точек границ земельного участка, м
	X	Y		
1	2	3	4	5
1	646253.42	2529272.91	-	0.1
2	646094.85	2529481.63	-	0.1
3	646076.22	2529467.07	-	0.1
4	646078.92	2529463.35	-	0.1
5	646233.27	2529257.76	-	0.1
1	646253.42	2529272.91	-	0.1
1	646298.05	2529306.55	-	0.1
2	646292.13	2529314.47	-	0.1
3	646280.79	2529306.07	-	0.1
4	646271.75	2529318.05	-	0.1
5	646255.82	2529322.32	-	0.1
6	646248.22	2529316.61	-	0.1
7	646209.17	2529368.57	-	0.1
8	646230.96	2529384.95	-	0.1
9	646126.28	2529536.12	-	0.1
10	646117.41	2529527.15	-	0.1
11	646103.64	2529540.74	-	0.1
12	646032.98	2529599.37	-	0.1
13	646024.43	2529628.9	-	0.1
14	646023.45	2529633.58	-	0.1
15	646021.87	2529638.42	-	0.1
16	646012.92	2529674.61	-	0.1



ДОКУМЕНТ ПОДПИСАН
ЭЛЕКТРОННОЙ ПОДПИСЬЮ

Сертификат: 009F0BDC181A023B64597F1E2579BEFB50

Владелец: ФЕДЕРАЛЬНАЯ СЛУЖБА ГОСУДАРСТВЕННОЙ
РЕГИСТРАЦИИ, КАДАСТРА И КАРТОГРАФИИ
Действителен: с 02.08.2024 по 26.10.2025

полное наименование должности

инициалы, фамилия

Земельный участок

вид объекта недвижимости

Лист № 2 раздела 3.2

Всего листов раздела 3.2: 3

Всего разделов: 8

Всего листов выписки: 29

22.10.2024г. № КУВИ-001/2024-259309825

Кадастровый номер:

29:22:000000:8079

1	2	3	4	5
17	646009.48	2529688.52	-	0.1
18	646000.62	2529726.58	-	0.1
19	646001.59	2529726.8	-	0.1
20	645978.29	2529829.95	-	0.1
21	645982.16	2529836.51	-	0.1
22	645976.86	2529856.06	-	0.1
23	645963.13	2529852.64	-	0.1
24	645950.67	2529890.15	-	0.1
25	645941.78	2529914.74	-	0.1
26	645939.05	2529914.02	-	0.1
27	645929.52	2529940.81	-	0.1
28	645918.17	2529974.3	-	0.1
29	645904.83	2530014.01	-	0.1
30	645903.29	2530017.53	-	0.1
31	645899.21	2530024.97	-	0.1
32	645894.49	2530032.47	-	0.1
33	645889.21	2530040.41	-	0.1
34	645876.31	2530060.1	-	0.1
35	645875.74	2530060.87	-	0.1
36	645860.54	2530077.76	-	0.1
37	645851.85	2530089.97	-	0.1
38	645841.18	2530084.03	-	0.1
39	645800.68	2530064.45	-	0.1
40	645816.46	2530031.67	-	0.1
41	645841.41	2529984.31	-	0.1
42	645851.07	2529964.02	-	0.1
43	645868.64	2529926.12	-	0.1
44	645879.28	2529896.97	-	0.1
45	645888.46	2529866.01	-	0.1



ДОКУМЕНТ ПОДПИСАН
ЭЛЕКТРОННОЙ ПОДПИСЬЮ

Сертификат: 009F0BDC181A023B64597F1E2579BEFB50

Владелец: ФЕДЕРАЛЬНАЯ СЛУЖБА ГОСУДАРСТВЕННОЙ

РЕГИСТРАЦИИ, КАДАСТРА И КАРТОГРАФИИ

Действителен: с 02.08.2024 по 26.10.2025

полное наименование должности

инициалы, фамилия

Земельный участок

вид объекта недвижимости

Лист № 3 раздела 3.2

Всего листов раздела 3.2: 3

Всего разделов: 8

Всего листов выписки: 29

22.10.2024г. № КУВИ-001/2024-259309825

Кадастровый номер:

29:22:000000:8079

1	2	3	4	5
46	645932.68	2529705.68	-	0.1
47	645941.9	2529675.93	-	0.1
48	645952.96	2529646.72	-	0.1
49	645964.32	2529621.7	-	0.1
50	645978.3	2529598.98	-	0.1
51	645996.66	2529573.63	-	0.1
52	646061.14	2529487.88	-	0.1
53	646070.48	2529474.99	-	0.1
54	646096.8	2529495.59	-	0.1
55	646261.42	2529278.92	-	0.1
56	646274.48	2529288.73	-	0.1
1	646298.05	2529306.55	-	0.1



ДОКУМЕНТ ПОДПИСАН
ЭЛЕКТРОННОЙ ПОДПИСЬЮ

Сертификат: 009F0BDC181A023B64597F1E2579BEFB50

Владелец: ФЕДЕРАЛЬНАЯ СЛУЖБА ГОСУДАРСТВЕННОЙ

РЕГИСТРАЦИИ, КАДАСТРА И КАРТОГРАФИИ

Действителен: с 02.08.2024 по 26.10.2025

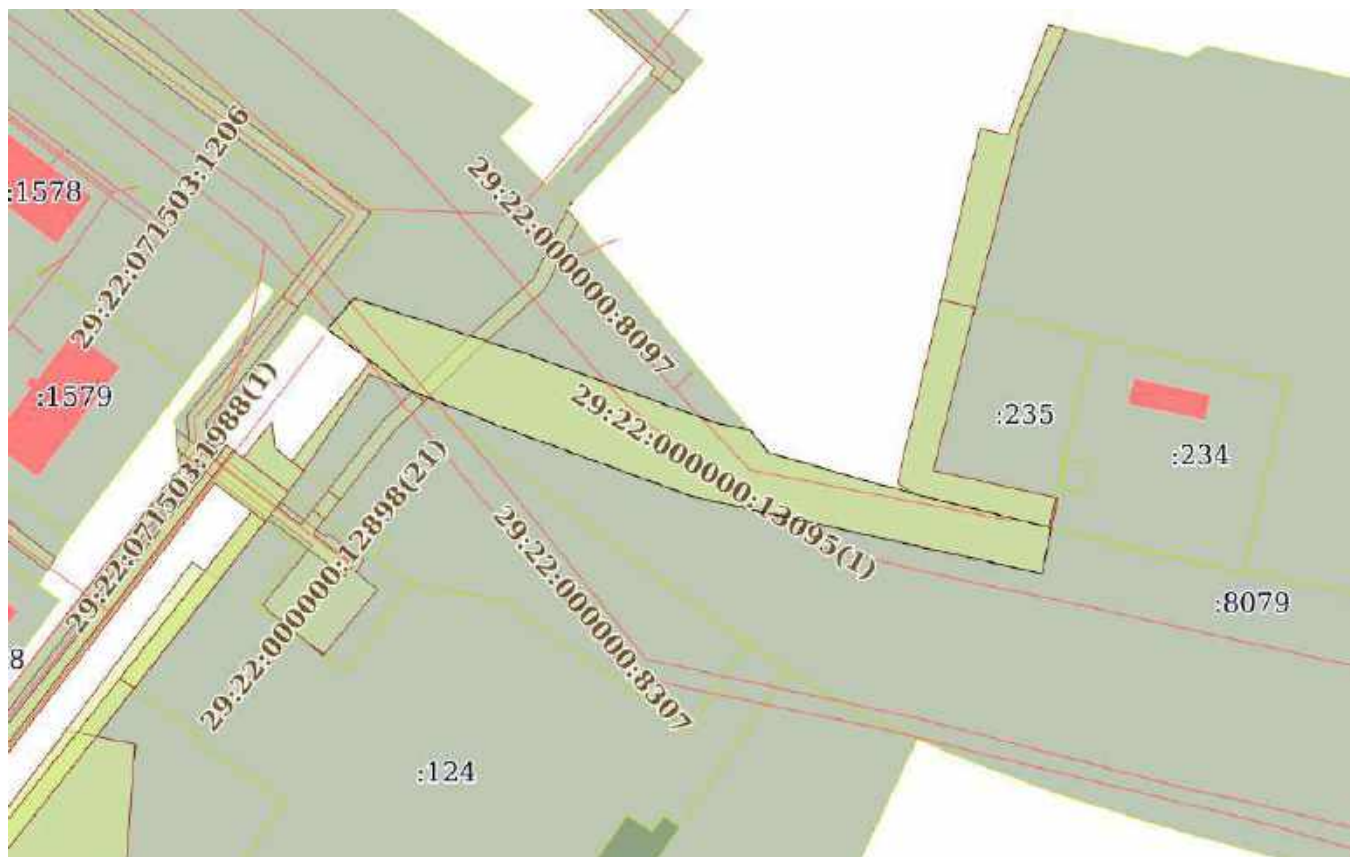
полное наименование должности

инициалы, фамилия


Выписка из Единого государственного реестра недвижимости об объекте недвижимости
Сведения о частях земельного участка

Земельный участок			
вид объекта недвижимости			
Лист № 1 раздела 4	Всего листов раздела 4: 6	Всего разделов: 8	Всего листов выписки: 29
22.10.2024г. № КУВИ-001/2024-259309825			
Кадастровый номер:		29:22:000000:8079	

План (чертеж, схема) части земельного участка Учетный номер части: 29:22:000000:8079/1



Масштаб 1:2000 Условные обозначения:

полное наименование должности	 ДОКУМЕНТ ПОДПИСАН ЭЛЕКТРОННОЙ ПОДПИСЬЮ	инициалы, фамилия
	Сертификат: 009F0BDC181A023B64597F1E2579BEFB50 Владелец: ФЕДЕРАЛЬНАЯ СЛУЖБА ГОСУДАРСТВЕННОЙ РЕГИСТРАЦИИ, КАДАСТРА И КАРТОГРАФИИ Действителен: с 02.08.2024 по 26.10.2025	

Земельный участок			
вид объекта недвижимости			

Лист № 2 раздела 4	Всего листов раздела 4: 6	Всего разделов: 8	Всего листов выписки: 29
--------------------	---------------------------	-------------------	--------------------------

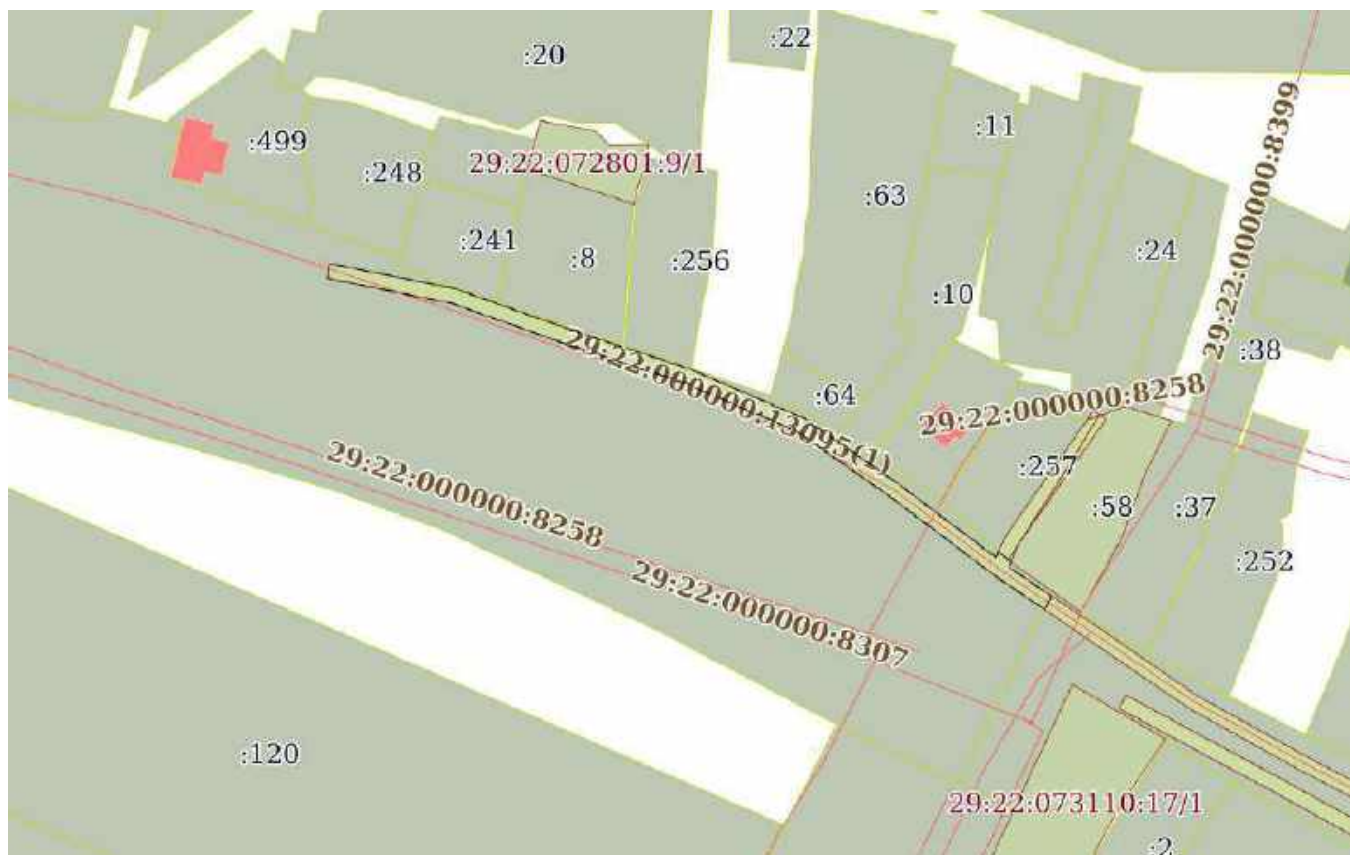
22.10.2024г. № КУВИ-001/2024-259309825

Кадастровый номер:

29:22:000000:8079

План (чертеж, схема) части земельного участка

Учетный номер части: 29:22:000000:8079/2



Масштаб 1:2000

Условные обозначения:



ДОКУМЕНТ ПОДПИСАН
ЭЛЕКТРОННОЙ ПОДПИСЬЮ

Сертификат: 009F0BDC181A023B64597F1E2579BEFB50

Владелец: ФЕДЕРАЛЬНАЯ СЛУЖБА ГОСУДАРСТВЕННОЙ
РЕГИСТРАЦИИ, КАДАСТРА И КАРТОГРАФИИ
Действителен: с 02.08.2024 по 26.10.2025

полное наименование должности

инициалы, фамилия

Земельный участок

вид объекта недвижимости

Лист № 3 раздела 4

Всего листов раздела 4: 6

Всего разделов: 8

Всего листов выписки: 29

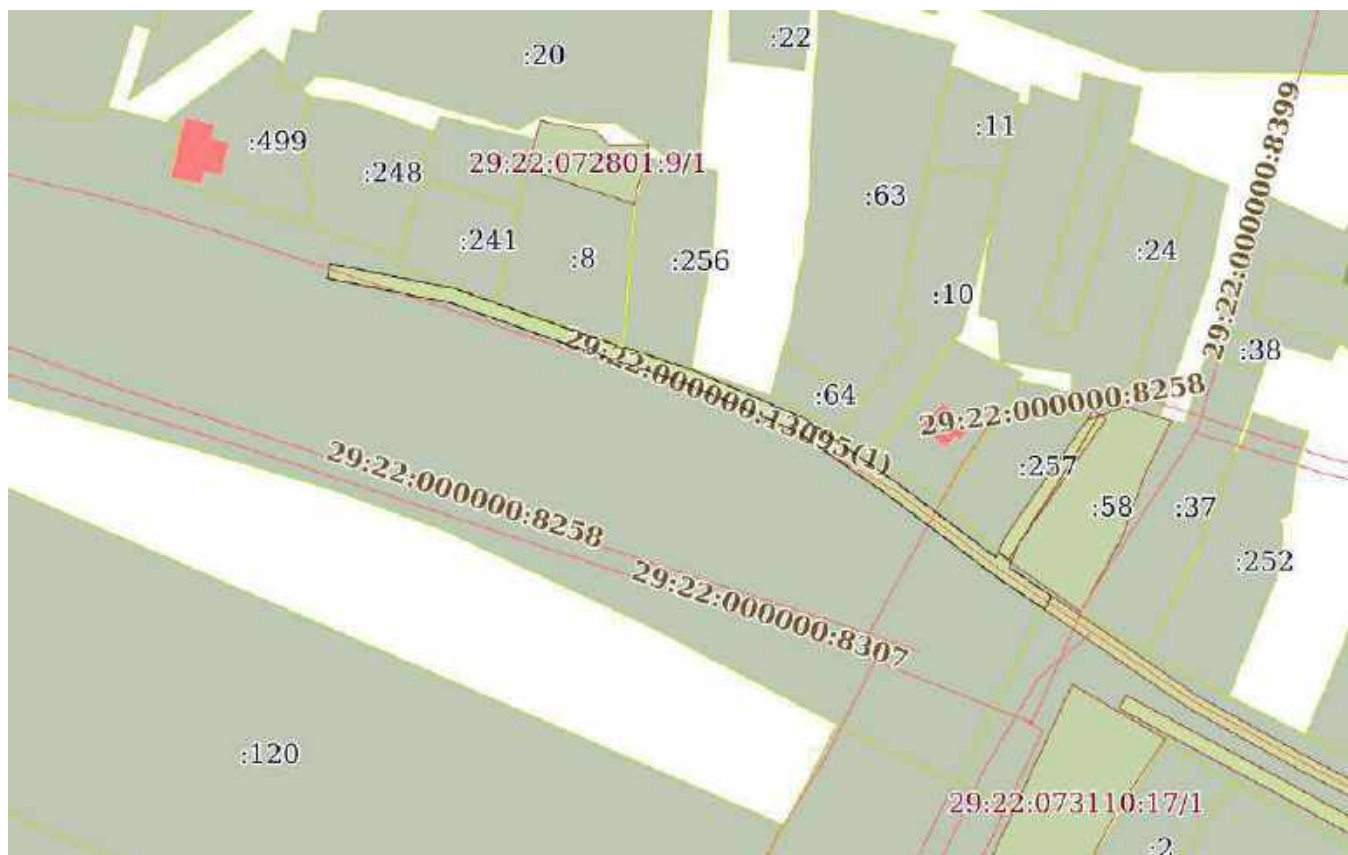
22.10.2024г. № КУВИ-001/2024-259309825

Кадастровый номер:

29:22:000000:8079

План (чертеж, схема) части земельного участка

Учетный номер части: 29:22:000000:8079/3



Масштаб 1:2000

Условные обозначения:

ДОКУМЕНТ ПОДПИСАН
ЭЛЕКТРОННОЙ ПОДПИСЬЮ

Сертификат: 009F0BDC181A023B64597F1E2579BEFB50

Владелец: ФЕДЕРАЛЬНАЯ СЛУЖБА ГОСУДАРСТВЕННОЙ
РЕГИСТРАЦИИ, КАДАСТРА И КАРТОГРАФИИ
Действителен: с 02.08.2024 по 26.10.2025

полное наименование должности

инициалы, фамилия

Земельный участок

вид объекта недвижимости

Лист № 4 раздела 4

Всего листов раздела 4: 6

Всего разделов: 8

Всего листов выписки: 29

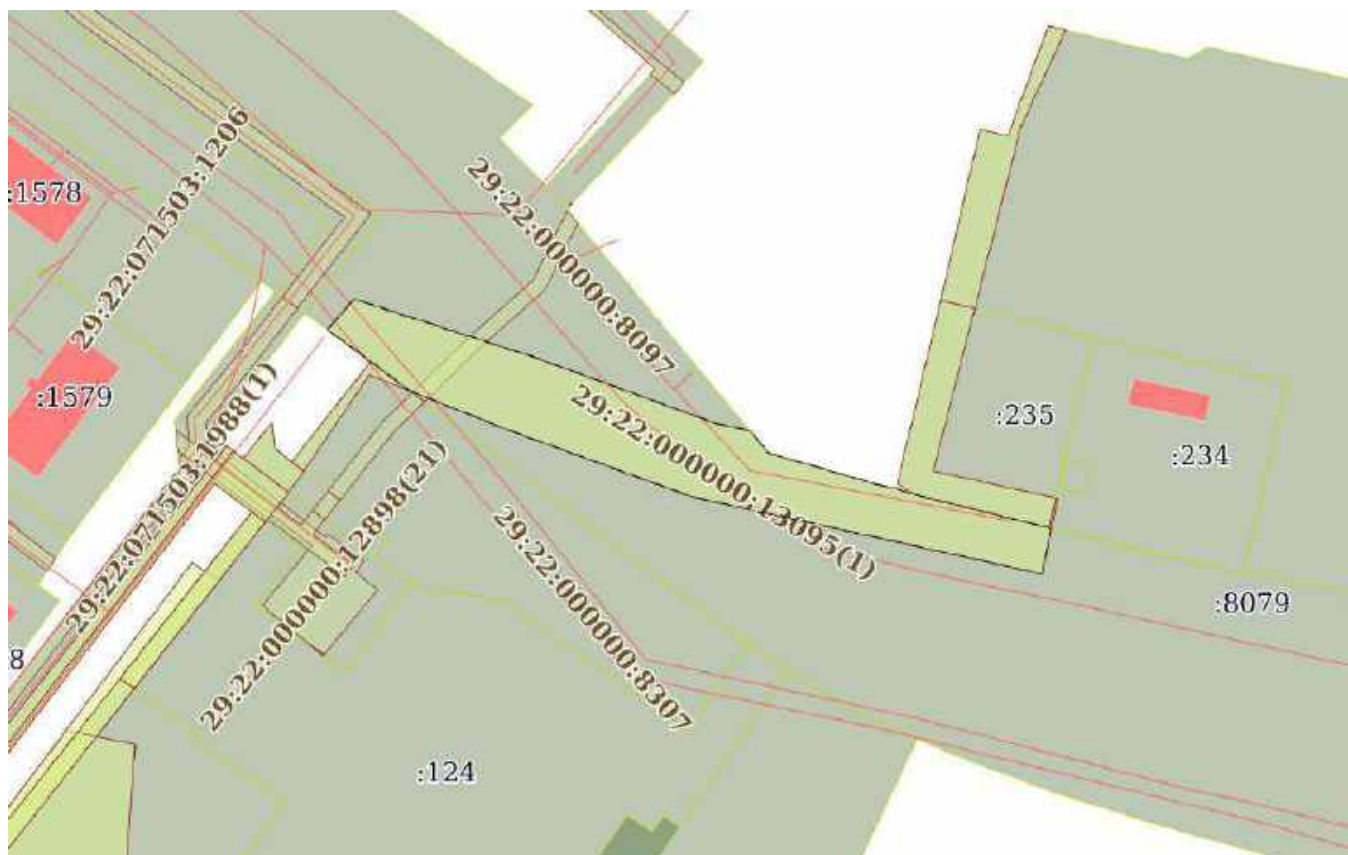
22.10.2024г. № КУВИ-001/2024-259309825

Кадастровый номер:

29:22:000000:8079

План (чертеж, схема) части земельного участка

Учетный номер части: 29:22:000000:8079/4



Масштаб 1:2000

Условные обозначения:

ДОКУМЕНТ ПОДПИСАН
ЭЛЕКТРОННОЙ ПОДПИСЬЮ

Сертификат: 009F0BDC181A023B64597F1E2579BEFB50

Владелец: ФЕДЕРАЛЬНАЯ СЛУЖБА ГОСУДАРСТВЕННОЙ

РЕГИСТРАЦИИ, КАДАСТРА И КАРТОГРАФИИ

Действителен: с 02.08.2024 по 26.10.2025

полное наименование должности

инициалы, фамилия

Земельный участок

вид объекта недвижимости

Лист № 5 раздела 4

Всего листов раздела 4: 6

Всего разделов: 8

Всего листов выписки: 29

22.10.2024г. № КУВИ-001/2024-259309825

Кадастровый номер:

29:22:000000:8079

План (чертеж, схема) части земельного участка

Учетный номер части: 29:22:000000:8079/5



Масштаб 1:1000

Условные обозначения:

ДОКУМЕНТ ПОДПИСАН
ЭЛЕКТРОННОЙ ПОДПИСЬЮ

Сертификат: 009F0BDC181A023B64597F1E2579BEFB50

Владелец: ФЕДЕРАЛЬНАЯ СЛУЖБА ГОСУДАРСТВЕННОЙ

РЕГИСТРАЦИИ, КАДАСТРА И КАРТОГРАФИИ

Действителен: с 02.08.2024 по 26.10.2025

полное наименование должности

инициалы, фамилия

Земельный участок

вид объекта недвижимости

Лист № 6 раздела 4

Всего листов раздела 4: 6

Всего разделов: 8

Всего листов выписки: 29

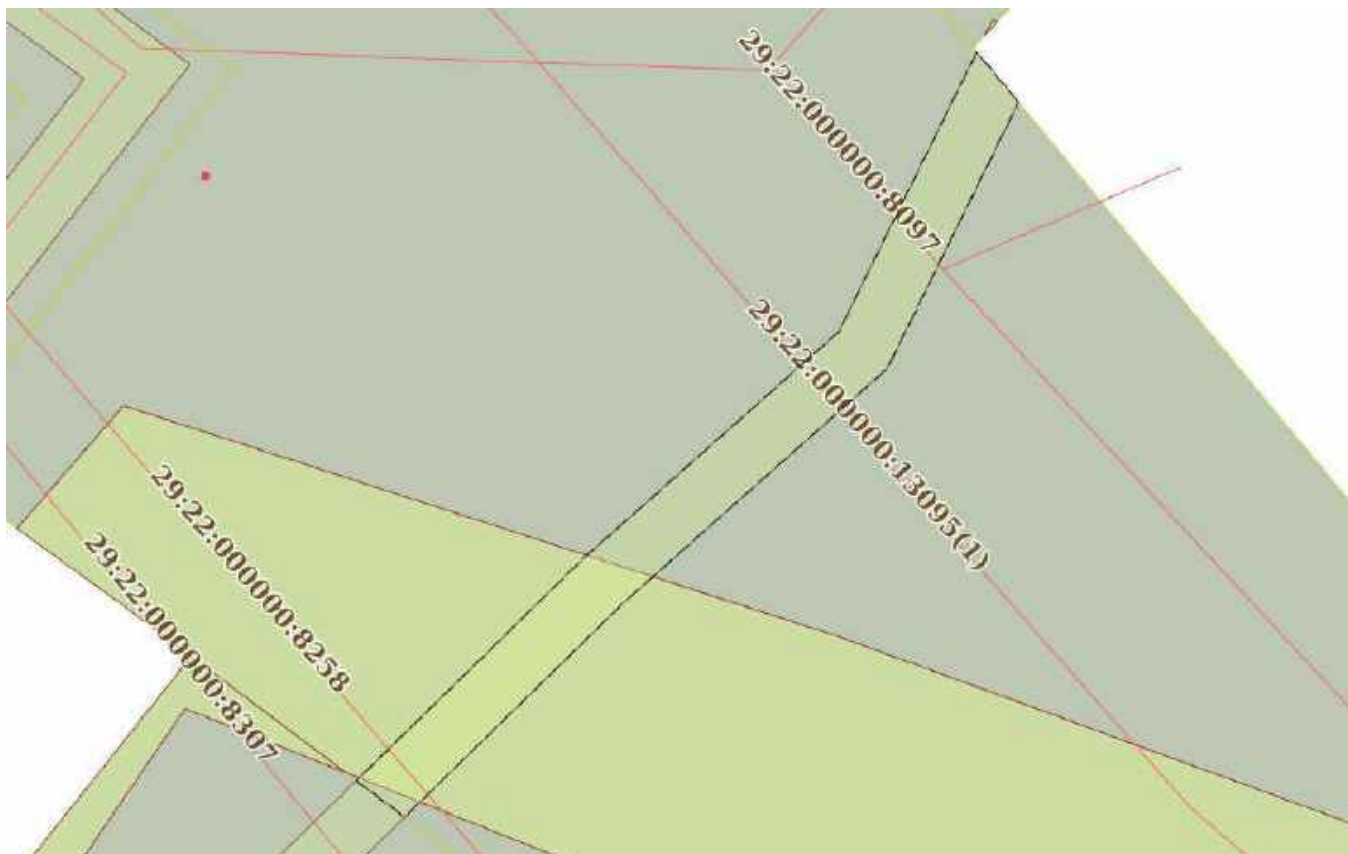
22.10.2024г. № КУВИ-001/2024-259309825

Кадастровый номер:

29:22:000000:8079

План (чертеж, схема) части земельного участка

Учетный номер части: 29:22:000000:8079/6



Масштаб 1:500

Условные обозначения:

ДОКУМЕНТ ПОДПИСАН
ЭЛЕКТРОННОЙ ПОДПИСЬЮ

Сертификат: 009F0BDC181A023B64597F1E2579BEFB50

Владелец: ФЕДЕРАЛЬНАЯ СЛУЖБА ГОСУДАРСТВЕННОЙ
РЕГИСТРАЦИИ, КАДАСТРА И КАРТОГРАФИИ
Действителен: с 02.08.2024 по 26.10.2025

полное наименование должности

инициалы, фамилия

Выписка из Единого государственного реестра недвижимости об объекте недвижимости

Сведения о частях земельного участка

Земельный участок			
вид объекта недвижимости			
Лист № 1 раздела 4.1	Всего листов раздела 4.1: 4	Всего разделов: 8	Всего листов выписки: 29
22.10.2024г. № КУВИ-001/2024-259309825			
Кадастровый номер:		29:22:000000:8079	

Учетный номер части	Площадь, м2	Содержание ограничения в использовании или ограничения права на объект недвижимости или обременения объекта недвижимости
1	2	3
29:22:000000:8079/1	3406	вид ограничения (обременения): ограничения прав на земельный участок, предусмотренные статьей 56 Земельного кодекса Российской Федерации; Срок действия: не установлен; реквизиты документа-основания: постановление Правительства РФ "О порядке установления охранных зон объектов электросетевого хозяйства и особых условий использования земельных участков, расположенных в границах таких зон" от 24.02.2009 № 160 выдан: Председатель Правительства РФ; Содержание ограничения (обременения): Запрещается осуществлять любые действия, которые могут нарушить безопасную работу объектов электросетевого хозяйства, в том числе привести к их повреждению или уничтожению, и (или) повлечь причинение вреда жизни, здоровью граждан и имуществу физических или юридических лиц, а также повлечь нанесение экологического ущерба и возникновение пожаров, в том числе: а) набрасывать на провода и опоры воздушных линий электропередачи посторонние предметы, а также подниматься на опоры воздушных линий электропередачи; б) размещать любые объекты и предметы (материалы) в пределах созданных в соответствии с требованиями нормативно-технических документов проходов и подъездов для доступа к объектам электросетевого хозяйства, а также проводить любые работы и возводить сооружения, которые могут препятствовать доступу к объектам электросетевого хозяйства, без создания необходимых для такого доступа проходов и подъездов; в) находиться в пределах огороженной территории и помещениях распределительных устройств и подстанций, открывать двери и люки распределительных устройств и подстанций, производить переключения и подключения в электрических сетях (указанное требование не распространяется на работников, занятых выполнением разрешенных в установленном порядке работ), разводить огонь в пределах охранных зон вводных и распределительных устройств, подстанций, воздушных линий электропередачи, а также в охранных зонах кабельных линий электропередачи; г) размещать свалки; д) производить работы ударными механизмами, сбрасывать тяжести массой свыше 5 тонн, производить сброс и слив едких и коррозионных веществ и горюче-смазочных материалов (в охранных зонах подземных кабельных линий электропередачи); е) складировать или размещать хранилища любых, в том числе горюче-смазочных, материалов; ж) размещать детские и спортивные площадки, стадионы, рынки, торговые точки, полевые станы, загоны для скота, гаражи и стоянки всех видов машин и механизмов, проводить любые мероприятия, связанные с большим скоплением людей, не занятых выполнением разрешенных в установленном порядке работ (в охранных зонах воздушных линий электропередачи); з) использовать (запускать) любые летательные аппараты, в том числе воздушных змеев, спортивные модели летательных



ДОКУМЕНТ ПОДПИСАН
ЭЛЕКТРОННОЙ ПОДПИСЬЮ

Сертификат: 009F0BDC181A023B64597F1E2579BEFB50

Владелец: ФЕДЕРАЛЬНАЯ СЛУЖБА ГОСУДАРСТВЕННОЙ
РЕГИСТРАЦИИ, КАДАСТРА И КАРТОГРАФИИ
Действителен: с 02.08.2024 по 26.10.2025

полное наименование должности

инициалы, фамилия

Земельный участок			
вид объекта недвижимости			
Лист № 2 раздела 4.1	Всего листов раздела 4.1: 4	Всего разделов: 8	Всего листов выписки: 29
22.10.2024г. № КУВИ-001/2024-259309825			
Кадастровый номер:		29:22:000000:8079	
		аппаратов (в охранных зонах воздушных линий электропередачи); и) бросать якоря с судов и осуществлять их проход с отданными якорями, цепями, лотами, волокушами и тралами (в охранных зонах подводных кабельных линий электропередачи); к) осуществлять проход судов с поднятыми стрелами кранов и других механизмов (в охранных зонах воздушных линий электропередачи). Ограничения использования объектов недвижимости предусмотрены "Правилами установления охранных зон объектов электросетевого хозяйства и особых условий использования земельных участков, расположенных в границах таких зон", утвержденными Постановлением Правительства Российской Федерации от 24.02.2009 г. № 160.; Реестровый номер границы: 29.22.2.432	
29:22:000000:8079/2	866	вид ограничения (обременения): ограничения прав на земельный участок, предусмотренные статьей 56 Земельного кодекса Российской Федерации; Срок действия: не установлен; реквизиты документа-основания: постановление "О порядке установления охранных зон объектов электросетевого хозяйства и особых условий использования земельных участков, расположенных в границах таких зон" от 24.02.2009 № 160 выдан: Правительство РФ; Содержание ограничения (обременения): В соответствии с Правилами охраны электрических сетей, размещенных на земельных участках, утвержденными Постановлением Российской Федерации «О порядке установления охранных зон объектов электросетевого хозяйства и особых условий использования земельных участков, расположенных в границах таких зон» № 160 от 24 февраля 2009 г. в п. 8, п.10, п.11 установлены особые условия использования земельных участков, расположенных в пределах охранной зоны.; Реестровый номер границы: 29:22-6.645; Вид объекта реестра границ: Зона с особыми условиями использования территории; Вид зоны по документу: Охранная зона "ВЛ -04 СЗ АРХАНГЕЛЬСКИЙ"; Тип зоны: Охранная зона инженерных коммуникаций	
29:22:000000:8079/3	866	вид ограничения (обременения): ограничения прав на земельный участок, предусмотренные статьей 56 Земельного кодекса Российской Федерации; Срок действия: не установлен; реквизиты документа-основания: постановление "Об установлении публичного сервитута" от 04.03.2021 № 386 выдан: Администрация городского округа "Город Архангельск"; Содержание ограничения (обременения): Публичный сервитут: размещение объекта электросетевого хозяйства («ВЛ-04 СЗ АРХАНГЕЛЬСКИЙ» инв. № 12.1.1.00004667, 12.1.1.00006319). Срок публичного сервитута - 49 лет. ПАО "МРСК Северо-Запада", ИНН 7802312751, ОГРН 1047855175785, адрес: 163045, г. Архангельск, Кузнечихинский промузел, 4 проезд, строение 5, эл. почта: aesinfo@arhen.ru; Реестровый номер границы: 29:22-6.799; Вид объекта реестра границ: Зона с особыми условиями использования территории; Вид зоны по документу: Публичный сервитут объекта электросетевого хозяйства «ВЛ-04 СЗ АРХАНГЕЛЬСКИЙ»; Тип зоны: Зона публичного сервитута	
29:22:000000:8079/4	3406	вид ограничения (обременения): ограничения прав на земельный участок, предусмотренные статьей 56 Земельного кодекса Российской Федерации; Срок действия: не установлен; реквизиты документа-основания: постановление "Об установлении публичного сервитута" от 29.04.2021 № 778 выдан: Администрация городского округа "Город Архангельск" ; Содержание ограничения (обременения): Публичный сервитут.Цель-размещение объекта электросетевого хозяйства (ВЛ-6 кВ ф.	



ДОКУМЕНТ ПОДПИСАН
ЭЛЕКТРОННОЙ ПОДПИСЬЮ

Сертификат: 009F0BDC181A023B64597F1E2579BEFB50

Владелец: ФЕДЕРАЛЬНАЯ СЛУЖБА ГОСУДАРСТВЕННОЙ

РЕГИСТРАЦИИ, КАДАСТРА И КАРТОГРАФИИ

Действителен: с 02.08.2024 по 26.10.2025

полное наименование должности

инициалы, фамилия

Земельный участок			
вид объекта недвижимости			
Лист № 3 раздела 4.1	Всего листов раздела 4.1: 4	Всего разделов: 8	Всего листов выписки: 29
22.10.2024г. № КУВИ-001/2024-259309825			
Кадастровый номер:		29:22:000000:8079	
		"Л6-13-04"). Срок действия публичного сервитута - 49 лет. Лицо в пользу которого устанавливается публичный сервитут: Публичное акционерное общество "Межрегиональная распределительная сетевая компания Северо-Запада", ИНН 7802312751, ОГРН 1047855175785, почтовый адрес: 163045, г. Архангельск, Кузнечихинский промузел, 4 проезд, строение 5, адрес электронной почты: office@arhen.ru.; Реестровый номер границы: 29:22-6.945; Вид объекта реестра границ: Зона с особыми условиями использования территории; Вид зоны по документу: Публичный сервитут объекта электросетевого хозяйства "ВЛ-6 кВ ф. "Л6-13-04""; Тип зоны: Зона публичного сервитута	
29:22:000000:8079/5	324	вид ограничения (обременения): ограничения прав на земельный участок, предусмотренные статьей 56 Земельного кодекса Российской Федерации; Срок действия: не установлен; реквизиты документа-основания: постановление "Об утверждении границ охранных зон газораспределительных сетей, принадлежащих обществу с ограниченной ответственностью "Газпром межрегионгаз" от 31.01.2023 № 83-пп выдан: Правительство Архангельской области; Содержание ограничения (обременения): Срок действия зоны с особыми условиями использования - бессрочно. Отнесена к зонам с особыми условиями использования территории - охранным зонам газораспределительных сетей. Режим использования установлен пунктами 3, 14-16 Правил охраны газораспределительных сетей, утвержденных постановлением Правительства РФ от 20 ноября 2000 г. №878 «Об утверждении Правил охраны газораспределительных сетей». На земельные участки, входящие в охранные зоны газораспределительных сетей, в целях предупреждения их повреждения или нарушения условий их нормальной эксплуатации налагаются следующие ограничения (обременения), которыми запрещается: а) строить объекты жилищно-гражданского и производственного назначения; б) сносить и реконструировать мосты, коллекторы, автомобильные и железные дороги с расположенными на них газораспределительными сетями без предварительного выноса этих газопроводов по согласованию с эксплуатационными организациями; в) разрушать берегоукрепительные сооружения, водопропускные устройства, земляные и иные сооружения, предохраняющие газораспределительные сети от разрушений; г) перемещать, повреждать, засыпать и уничтожать опознавательные знаки, контрольно-измерительные пункты и другие устройства газораспределительных сетей; д) устраивать свалки и склады, разливать растворы кислот, солей, щелочей и других химически активных веществ; е) огораживать и перегораживать охранные зоны, препятствовать доступу персонала эксплуатационных организаций к газораспределительным сетям, проведению обслуживания и устранению повреждений газораспределительных сетей; ж) разводить огонь и размещать источники огня; з) рыть погреба, копать и обрабатывать почву сельскохозяйственными и мелиоративными орудиями и механизмами на глубину более 0,3 метра; и) открывать калитки и двери газорегуляторных пунктов, станций катодной и дренажной защиты, люки подземных колодцев, включать или отключать электроснабжение средств связи, освещения и систем телемеханики; к) набрасывать, приставлять и привязывать к опорам и надземным газопроводам, ограждениям и зданиям газораспределительных сетей посторонние предметы, лестницы, влезать на них; л) самовольно подключаться к газораспределительным сетям.; Реестровый номер границы: 29:22-6.1628; Вид объекта реестра границ: Зона	



ДОКУМЕНТ ПОДПИСАН
ЭЛЕКТРОННОЙ ПОДПИСЬЮ

Сертификат: 009F0BDC181A023B64597F1E2579BEFB50

Владелец: ФЕДЕРАЛЬНАЯ СЛУЖБА ГОСУДАРСТВЕННОЙ
РЕГИСТРАЦИИ, КАДАСТРА И КАРТОГРАФИИ
Действителен: с 02.08.2024 по 26.10.2025

полное наименование должности

инициалы, фамилия

Земельный участок			
вид объекта недвижимости			
Лист № 4 раздела 4.1	Всего листов раздела 4.1: 4	Всего разделов: 8	Всего листов выписки: 29
22.10.2024г. № КУВИ-001/2024-259309825			
Кадастровый номер:		29:22:000000:8079	
		с особыми условиями использования территории; Вид зоны по документу: Охранная зона объекта: Газопровод межпоселковый от пос. Силикатный до ГТРП г. Архангельска Архангельской области; Тип зоны: Охранная зона инженерных коммуникаций	
29:22:000000:8079/6	259	вид ограничения (обременения): публичный сервитут; Срок действия: не установлен; реквизиты документа-основания: постановление "Об установлении публичного сервитута" от 24.07.2024 № 1249 выдан: Администрация городского округа "Город Архангельск"; постановление "О внесении изменений в постановление Администрации городского округа "Город Архангельск" от 24 июля 2024 года № 1249" от 12.08.2024 № 1345 выдан: Администрация городского округа "Город Архангельск"; Содержание ограничения (обременения): ; Реестровый номер границы: 29:22:000000-17.9	
	Весь	вид ограничения (обременения): ограничения прав на земельный участок, предусмотренные статьей 56 Земельного кодекса Российской Федерации; Срок действия: не установлен; реквизиты документа-основания: распоряжение ФСБ России от 12.01.2018 № 2с выдан: ФСБ России; Содержание ограничения (обременения): На территории зоны охраняемого военного объекта строительство объектов капитального строительства, ввод в эксплуатацию оборудования, создающего искусственные, в том числе индустриальные, радиопомехи, а также размещение и эксплуатация стационарного или переносного приемо-передающего оборудования с мощностью передатчиков более 5 Вт осуществляются исключительно по согласованию с федеральным органом исполнительной власти (федеральным государственным органом), в ведении которого находится военный объект. При этом параметры электромагнитной совместимости оборудования, создающего радиопомехи военному объекту, определяются по внешней границе зоны охраняемого военного объекта. На территории зоны охраняемого военного объекта не допускается ликвидация дорог и переправ, а также осушение и отведение русел рек.; Реестровый номер границы: 29:00-6.248; Вид объекта реестра границ: Зона с особыми условиями использования территории; Вид зоны по документу: Зона охраняемого военного объекта РУФСБ России по Архангельской области; Тип зоны: Иные зоны с особыми условиями использования территории	

	ДОКУМЕНТ ПОДПИСАН ЭЛЕКТРОННОЙ ПОДПИСЬЮ	
Сертификат: 009F0BDC181A023B64597F1E2579BEFB50	Владелец: ФЕДЕРАЛЬНАЯ СЛУЖБА ГОСУДАРСТВЕННОЙ	
РЕГИСТРАЦИИ, КАДАСТРА И КАРТОГРАФИИ	Действителен: с 02.08.2024 по 26.10.2025	инициалы, фамилия
ПОЛНОЕ НАИМЕНОВАНИЕ ДОЛЖНОСТИ		

Выписка из Единого государственного реестра недвижимости об объекте недвижимости

Сведения о частях земельного участка

Земельный участок			
вид объекта недвижимости			
Лист № 1 раздела 4.2	Всего листов раздела 4.2: 6	Всего разделов: 8	Всего листов выписки: 29
22.10.2024г. № КУВИ-001/2024-259309825			
Кадастровый номер:		29:22:000000:8079	

Сведения о характерных точках границы части (частей) земельного участка				
Учетный номер части: 29:22:000000:8079/1				
Система координат МСК-29 зона 2				
Номер точки	Координаты, м		Описание закрепления на местности	Средняя квадратичная погрешность определения координат характерных точек границ земельного участка, м
	X	Y		
1	2	3	4	5
1	646074.27	2529488.24	-	0.1
2	646066.05	2529481.1	-	-
3	646061.14	2529487.88	-	0.1
4	646049.72	2529503.07	-	-
5	646039.24	2529529.39	-	0.1
6	646021.29	2529578.72	-	0.1
7	646000.58	2529672.62	-	0.1
8	646012.78	2529675.18	-	-
9	646012.92	2529674.61	-	0.1
10	646021.87	2529638.42	-	0.1
11	646023.45	2529633.58	-	0.1
12	646024.43	2529628.9	-	0.1
13	646032.98	2529599.37	-	0.1
14	646038.97	2529594.4	-	-
15	646041.14	2529584.57	-	0.1
16	646058.74	2529536.34	-	0.1
1	646074.27	2529488.24	-	0.1

полное наименование должности	 ДОКУМЕНТ ПОДПИСАН ЭЛЕКТРОННОЙ ПОДПИСЬЮ	инициалы, фамилия
	Сертификат: 009F0BDC181A023B64597F1E2579BEFB50 Владелец: ФЕДЕРАЛЬНАЯ СЛУЖБА ГОСУДАРСТВЕННОЙ РЕГИСТРАЦИИ, КАДАСТРА И КАРТОГРАФИИ Действителен: с 02.08.2024 по 26.10.2025	

Земельный участок			
вид объекта недвижимости			
Лист № 2 раздела 4.2	Всего листов раздела 4.2: 6	Всего разделов: 8	Всего листов выписки: 29

22.10.2024г. № КУВИ-001/2024-259309825

Кадастровый номер: 29:22:000000:8079

Сведения о характерных точках границы части (частей) земельного участка			
Учетный номер части: 29:22:000000:8079/2			
Система координат			

Номер точки	Координаты, м		Описание закрепления на местности	Средняя квадратичная погрешность определения координат характерных точек границ земельного участка, м
	X	Y		
1	2	3	4	5
1	645862.84	2530075.21	-	-
2	645860.54	2530077.76	-	-
3	645860.07	2530078.42	-	-
4	645858.69	2530077.82	-	-
5	645850.89	2530089.43	-	-
6	645847.39	2530087.49	-	-
7	645856.55	2530073.95	-	-
8	645877.43	2530046.39	-	-
9	645895.13	2530021	-	-
10	645907.86	2529991.53	-	-
11	645919.18	2529957.45	-	-
12	645929.46	2529928.56	-	-
13	645936.18	2529895.14	-	-
14	645940.1	2529895.94	-	-
15	645933.28	2529929.72	-	-
16	645922.95	2529958.79	-	-
17	645911.54	2529993.1	-	-
18	645898.49	2530023.17	-	-
19	645880.72	2530048.68	-	-
20	645861.24	2530074.47	-	-
1	645862.84	2530075.21	-	-



ДОКУМЕНТ ПОДПИСАН
ЭЛЕКТРОННОЙ ПОДПИСЬЮ

Сертификат: 009F0BDC181A023B64597F1E2579BEFB50

Владелец: ФЕДЕРАЛЬНАЯ СЛУЖБА ГОСУДАРСТВЕННОЙ

РЕГИСТРАЦИИ, КАДАСТРА И КАРТОГРАФИИ

Действителен: с 02.08.2024 по 26.10.2025

полное наименование должности

инициалы, фамилия

Земельный участок			
вид объекта недвижимости			
Лист № 3 раздела 4.2	Всего листов раздела 4.2: 6	Всего разделов: 8	Всего листов выписки: 29

22.10.2024г. № КУВИ-001/2024-259309825

Кадастровый номер: 29:22:000000:8079

Сведения о характерных точках границы части (частей) земельного участка			
Учетный номер части: 29:22:000000:8079/3			
Система координат			

Номер точки	Координаты, м		Описание закрепления на местности	Средняя квадратичная погрешность определения координат характерных точек границ земельного участка, м
	X	Y		
1	2	3	4	5
1	645856.55	2530073.95	-	-
2	645877.43	2530046.39	-	-
3	645895.13	2530021	-	-
4	645907.86	2529991.53	-	-
5	645919.18	2529957.45	-	-
6	645929.46	2529928.56	-	-
7	645936.18	2529895.14	-	-
8	645940.1	2529895.94	-	-
9	645933.28	2529929.72	-	-
10	645922.95	2529958.79	-	-
11	645911.54	2529993.1	-	-
12	645898.49	2530023.17	-	-
13	645880.72	2530048.68	-	-
14	645861.24	2530074.47	-	-
15	645862.84	2530075.21	-	-
16	645860.54	2530077.76	-	-
17	645860.07	2530078.42	-	-
18	645858.69	2530077.82	-	-
19	645850.89	2530089.43	-	-
20	645847.39	2530087.49	-	-
1	645856.55	2530073.95	-	-



ДОКУМЕНТ ПОДПИСАН
ЭЛЕКТРОННОЙ ПОДПИСЬЮ

Сертификат: 009F0BDC181A023B64597F1E2579BEFB50

Владелец: ФЕДЕРАЛЬНАЯ СЛУЖБА ГОСУДАРСТВЕННОЙ

РЕГИСТРАЦИИ, КАДАСТРА И КАРТОГРАФИИ

Действителен: с 02.08.2024 по 26.10.2025

полное наименование должности

инициалы, фамилия

Земельный участок			
вид объекта недвижимости			
Лист № 4 раздела 4.2	Всего листов раздела 4.2: 6	Всего разделов: 8	Всего листов выписки: 29

22.10.2024г. № КУВИ-001/2024-259309825

Кадастровый номер: 29:22:000000:8079

Сведения о характерных точках границы части (частей) земельного участка			
Учетный номер части: 29:22:000000:8079/4			
Система координат			

Номер точки	Координаты, м		Описание закрепления на местности	Средняя квадратичная погрешность определения координат характерных точек границ земельного участка, м
	X	Y		
1	2	3	4	5
1	646061.14	2529487.88	-	-
2	646066.05	2529481.1	-	-
3	646074.27	2529488.24	-	-
4	646058.74	2529536.34	-	-
5	646041.14	2529584.57	-	-
6	646038.97	2529594.4	-	-
7	646032.98	2529599.37	-	-
8	646024.43	2529628.9	-	-
9	646023.45	2529633.58	-	-
10	646021.87	2529638.42	-	-
11	646012.92	2529674.61	-	-
12	646012.78	2529675.18	-	-
13	646000.58	2529672.62	-	-
14	646021.29	2529578.72	-	-
15	646039.24	2529529.39	-	-
16	646049.72	2529503.07	-	-
1	646061.14	2529487.88	-	-



ДОКУМЕНТ ПОДПИСАН
ЭЛЕКТРОННОЙ ПОДПИСЬЮ

Сертификат: 009F0BDC181A023B64597F1E2579BEFB50

Владелец: ФЕДЕРАЛЬНАЯ СЛУЖБА ГОСУДАРСТВЕННОЙ

РЕГИСТРАЦИИ, КАДАСТРА И КАРТОГРАФИИ

Действителен: с 02.08.2024 по 26.10.2025

полное наименование должности

инициалы, фамилия

Земельный участок			
вид объекта недвижимости			
Лист № 5 раздела 4.2	Всего листов раздела 4.2: 6	Всего разделов: 8	Всего листов выписки: 29

22.10.2024г. № КУВИ-001/2024-259309825

Кадастровый номер: 29:22:000000:8079

Сведения о характерных точках границы части (частей) земельного участка				
Учетный номер части: 29:22:000000:8079/5				
Система координат				
Номер точки	Координаты, м		Описание закрепления на местности	Средняя квадратичная погрешность определения координат характерных точек границ земельного участка, м
	X	Y		
1	2	3	4	5
1	646167.52	2529402.51	-	-
2	646261.42	2529278.92	-	-
3	646262.66	2529279.85	-	-
4	646234.45	2529318.62	-	-
5	646211.32	2529349.72	-	-
6	646180.34	2529387.22	-	-
7	646174.69	2529396.44	-	-
8	646167.52	2529402.51	-	-



ДОКУМЕНТ ПОДПИСАН
ЭЛЕКТРОННОЙ ПОДПИСЬЮ

Сертификат: 009F0BDC181A023B64597F1E2579BEFB50

Владелец: ФЕДЕРАЛЬНАЯ СЛУЖБА ГОСУДАРСТВЕННОЙ

РЕГИСТРАЦИИ, КАДАСТРА И КАРТОГРАФИИ

Действителен: с 02.08.2024 по 26.10.2025

полное наименование должности

инициалы, фамилия

Земельный участок			
вид объекта недвижимости			
Лист № 6 раздела 4.2	Всего листов раздела 4.2: 6	Всего разделов: 8	Всего листов выписки: 29

22.10.2024г. № КУВИ-001/2024-259309825

Кадастровый номер: 29:22:000000:8079

Сведения о характерных точках границы части (частей) земельного участка			
Учетный номер части: 29:22:000000:8079/6			
Система координат			

Номер точки	Координаты, м		Описание закрепления на местности	Средняя квадратичная погрешность определения координат характерных точек границ земельного участка, м
	X	Y		
1	2	3	4	5
1	646094.63	2529548.22	-	-
2	646076.77	2529539.42	-	-
3	646061.09	2529521.77	-	-
4	646046.7	2529507.08	-	-
5	646049.14	2529503.84	-	-
6	646064	2529519.02	-	-
7	646079.24	2529536.18	-	-
8	646098	2529545.42	-	-
9	646094.63	2529548.22	-	-



ДОКУМЕНТ ПОДПИСАН
ЭЛЕКТРОННОЙ ПОДПИСЬЮ

Сертификат: 009F0BDC181A023B64597F1E2579BEFB50

Владелец: ФЕДЕРАЛЬНАЯ СЛУЖБА ГОСУДАРСТВЕННОЙ

РЕГИСТРАЦИИ, КАДАСТРА И КАРТОГРАФИИ

Действителен: с 02.08.2024 по 26.10.2025

полное наименование должности

инициалы, фамилия

Филиал публично-правовой компании "Роскадастр" по Архангельской области и Ненецкому автономному округу
полное наименование органа регистрации прав

Выписка из Единого государственного реестра недвижимости об объекте недвижимости

Сведения о характеристиках объекта недвижимости

На основании запроса от 21.10.2024, поступившего на рассмотрение 21.10.2024, сообщаем, что согласно записям Единого государственного реестра недвижимости:

Раздел 1 Лист 1

Земельный участок			
вид объекта недвижимости			
Лист № 1 раздела 1	Всего листов раздела 1: 5	Всего разделов: 8	Всего листов выписки: 48
22.10.2024г. № КУВИ-001/2024-259309206			
Кадастровый номер:	29:22:000000:8080		
Номер кадастрового квартала:	29:22:000000		
Дата присвоения кадастрового номера:	19.11.2015		
Ранее присвоенный государственный учетный номер:	данные отсутствуют		
Местоположение:	Архангельская область, г. Архангельск, территориальный округ Варавино-Фактория, пр. Ленинградский		
Площадь:	51781 +/- 86		
Кадастровая стоимость, руб.:	13135286.27		
Кадастровые номера расположенных в пределах земельного участка объектов недвижимости:	29:22:000000:8097, 29:22:000000:8111, 29:22:000000:8125, 29:22:000000:8156, 29:22:000000:8248, 29:22:000000:8258, 29:22:000000:8307, 29:22:000000:8320, 29:22:000000:8437, 29:22:000000:8438, 29:22:071502:999, 29:22:071503:1080, 29:22:071503:1432, 29:22:071502:1117, 29:22:000000:12589, 29:22:071503:1570, 29:22:071503:1654, 29:22:071503:1764, 29:22:000000:3321, 29:22:071502:1123, 29:22:071503:1767, 29:22:000000:12774, 29:22:000000:3865, 29:22:071503:116, 29:22:071503:1965, 29:22:000000:12823, 29:22:000000:12855, 29:22:071503:1971, 29:22:071503:1980, 29:22:071503:1981, 29:22:000000:12965, 29:22:071503:1989, 29:22:071503:1987, 29:22:000000:13095, 29:22:000000:13117, 29:22:071503:1997		
Кадастровые номера объектов недвижимости, из которых образован объект недвижимости:	данные отсутствуют		
Кадастровые номера образованных объектов недвижимости:	29:22:000000:8750		
Категория земель:	Земли населенных пунктов		
Виды разрешенного использования:	Для эксплуатации пр.Ленинградского (от ул.Октябрьской до 2-го Ленинградского переулка)		
Сведения о кадастровом инженерере:	Петров Евгений Сергеевич, дата завершения кадастровых работ: 25.09.2015		
Сведения о лесах, водных объектах и об иных природных объектах, расположенных в пределах земельного участка:	данные отсутствуют		



ДОКУМЕНТ ПОДПИСАН
ЭЛЕКТРОННОЙ ПОДПИСЬЮ

Сертификат: 009F0BDC181A023B64597F1E2579BEFB50

Владелец: ФЕДЕРАЛЬНАЯ СЛУЖБА ГОСУДАРСТВЕННОЙ
РЕГИСТРАЦИИ, КАДАСТРА И КАРТОГРАФИИ
Действителен: с 02.08.2024 по 26.10.2025

полное наименование должности

инициалы, фамилия

Земельный участок			
вид объекта недвижимости			
Лист № 2 раздела 1	Всего листов раздела 1: 5	Всего разделов: 8	Всего листов выписки: 48
22.10.2024г. № КУВИ-001/2024-259309206			
Кадастровый номер:		29:22:000000:8080	
Сведения о том, что земельный участок полностью расположен в границах зоны с особыми условиями использования территории, территории объекта культурного наследия, публичного сервитута:		Земельный участок полностью расположен в границах зоны с реестровым номером 29:00-6.248 от 26.10.2018, ограничение использования земельного участка в пределах зоны: На территории зоны охраняемого военного объекта строительство объектов капитального строительства, ввод в эксплуатацию оборудования, создающего искусственные, в том числе индустриальные, радиопомехи, а также размещение и эксплуатация стационарного или переносного приемо-передающего оборудования с мощностью передатчиков более 5 Вт осуществляются исключительно по согласованию с федеральным органом исполнительной власти (федеральным государственным органом), в ведении которого находится военный объект. При этом параметры электромагнитной совместимости оборудования, создающего радиопомехи военному объекту, определяются по внешней границе зоны охраняемого военного объекта. На территории зоны охраняемого военного объекта не допускается ликвидация дорог и переправ, а также осушение и отведение русел рек., вид/наименование: Зона охраняемого военного объекта РУФСБ России по Архангельской области, тип: Иные зоны с особыми условиями использования территории, дата решения: 12.01.2018, номер решения: 2с, наименование ОГВ/ОМСУ: ФСБ России	
Сведения о том, что земельный участок расположен в границах особой экономической зоны, территории опережающего развития, зоны территориального развития в Российской Федерации, игорной зоны:		данные отсутствуют	
Сведения о том, что земельный участок расположен в границах особо охраняемой природной территории, Байкальской природной территории и ее экологических зон, лесопарковом зеленом поясе, охотничьего угодья, лесничества:		данные отсутствуют	
Сведения о расположении земельного участка и (или) расположенного на нем объекта недвижимости в границах территории, в отношении которой принято решение о резервировании земель для государственных или муниципальных нужд:		данные отсутствуют	
Сведения о результатах проведения государственного земельного надзора:		данные отсутствуют	
Сведения о расположении земельного участка в границах территории, в отношении которой утвержден проект межевания территории:		данные отсутствуют	
Условный номер земельного участка:		данные отсутствуют	



ДОКУМЕНТ ПОДПИСАН
ЭЛЕКТРОННОЙ ПОДПИСЬЮ

Сертификат: 009F0BDC181A023B64597F1E2579BEFB50

Владелец: ФЕДЕРАЛЬНАЯ СЛУЖБА ГОСУДАРСТВЕННОЙ

РЕГИСТРАЦИИ, КАДАСТРА И КАРТОГРАФИИ

Действителен: с 02.08.2024 по 26.10.2025

полное наименование должности

инициалы, фамилия

Земельный участок			
вид объекта недвижимости			
Лист № 3 раздела 1	Всего листов раздела 1: 5	Всего разделов: 8	Всего листов выписки: 48

22.10.2024г. № КУВИ-001/2024-259309206

Кадастровый номер: 29:22:000000:8080

Сведения о принятии акта и (или) заключении договора, предусматривающих предоставление в соответствии с земельным законодательством исполнительным органом государственным органом власти или органом местного самоуправления, находящегося в государственной или муниципальной собственности земельного участка для строительства наемного дома социального использования или наемного дома коммерческого использования:	данные отсутствуют
Сведения о том, что земельный участок или земельные участки образованы на основании решения об изъятии земельного участка и (или) расположенного на нем объекта недвижимости для государственных или муниципальных нужд:	данные отсутствуют
Сведения о том, что земельный участок образован из земель или земельного участка, государственная собственность на которые не разграничена:	данные отсутствуют
Сведения о наличии земельного спора о местоположении границ земельных участков:	данные отсутствуют
Статус записи об объекте недвижимости:	Сведения об объекте недвижимости имеют статус "актуальные"
Особые отметки:	<p>Посредством данного земельного участка обеспечен доступ к земельному участку (земельным участкам) с кадастровым номером (кадастровыми номерами): 29:22:000000:8750, 29:22:071606:655, 29:22:071606:656. Сведения об ограничениях права на объект недвижимости, обременениях данного объекта, не зарегистрированных в реестре прав, ограничений прав и обременений недвижимого имущества: вид ограничения (обременения): ограничения прав на земельный участок, предусмотренные статьей 56 Земельного кодекса Российской Федерации; срок действия: с 30.12.2016; реквизиты документа-основания: постановление Правительства РФ «О порядке установления охранных зон объектов электросетевого хозяйства и особых условий использования земельных участков, расположенных в границах таких зон» от 24.02.2009 № 160 выдан: Правительство РФ. вид ограничения (обременения): ограничения прав на земельный участок, предусмотренные статьей 56 Земельного кодекса Российской Федерации; срок действия: с 28.03.2018; реквизиты документа-основания: постановление Правительства РФ "О порядке установления охранных зон объектов электросетевого хозяйства и особых условий использования земельных участков, расположенных в границах таких зон" от 24.02.2009 № 160 выдан: Председатель Правительства РФ. вид ограничения (обременения): ограничения прав на земельный</p>



ДОКУМЕНТ ПОДПИСАН
ЭЛЕКТРОННОЙ ПОДПИСЬЮ

Сертификат: 009F0BDC181A023B64597F1E2579BEFB50

Владелец: ФЕДЕРАЛЬНАЯ СЛУЖБА ГОСУДАРСТВЕННОЙ

РЕГИСТРАЦИИ, КАДАСТРА И КАРТОГРАФИИ

Действителен: с 02.08.2024 по 26.10.2025

полное наименование должности

инициалы, фамилия

Земельный участок			
вид объекта недвижимости			
Лист № 4 раздела 1	Всего листов раздела 1: 5	Всего разделов: 8	Всего листов выписки: 48

22.10.2024г. № КУВИ-001/2024-259309206

Кадастровый номер:

29:22:000000:8080

участок, предусмотренные статьей 56 Земельного кодекса Российской Федерации; срок действия: с 26.10.2018; реквизиты документа-основания: распоряжение ФСБ России от 12.01.2018 № 2с выдан: ФСБ России. вид ограничения (обременения): ограничения прав на земельный участок, предусмотренные статьей 56 Земельного кодекса Российской Федерации; срок действия: с 06.05.2021; реквизиты документа-основания: водный кодекс РФ от 03.06.2006 № 74-ФЗ выдан: Российская Федерация; постановление "О зонах затопления, подтопления" от 18.04.2014 № 360 выдан: Правительство Российской Федерации; приказ "Об определении границ зон затопления, подтопления в административных границах муниципального образования "город Архангельск", Архангельской области" от 01.10.2020 № 96 выдан: Двинско-Печорское бассейновое водное управление Федерального агентства водных ресурсов. вид ограничения (обременения): ограничения прав на земельный участок, предусмотренные статьей 56 Земельного кодекса Российской Федерации; срок действия: с 27.05.2021; реквизиты документа-основания: постановление "Об установлении публичного сервитута" от 29.04.2021 № 778 выдан: Администрация городского округа "Город Архангельск" . вид ограничения (обременения): ограничения прав на земельный участок, предусмотренные статьей 56 Земельного кодекса Российской Федерации; срок действия: с 07.07.2021; реквизиты документа-основания: постановление "О порядке установления охранных зон объектов электросетевого хозяйства и особых условий использования земельных участков, расположенных в границах таких зон" от 24.02.2009 № 160 выдан: Правительство Российской Федерации . вид ограничения (обременения): ограничения прав на земельный участок, предусмотренные статьей 56 Земельного кодекса Российской Федерации; срок действия: с 02.11.2021; реквизиты документа-основания: постановление "О внесении изменений в постановление Администрации городского округа "Город Архангельск" от 14 сентября 2021 года №1880 от 18.11.2021 № 2323 выдан: Администрация городского округа "Город Архангельск"; постановление "Об установлении публичного сервитута" от 14.09.2021 № 1880 выдан: Администрация городского округа "Город Архангельск". вид ограничения (обременения): ограничения прав на земельный участок, предусмотренные статьей 56 Земельного кодекса Российской Федерации; срок действия: с 25.01.2023; реквизиты документа-основания: приказ "О Типовых правилах охраны коммунальных тепловых сетей" от 17.08.1992 № 197 выдан: Министерство архитектуры, строительства и жилищно-коммунального хозяйства Российской Федерации. вид ограничения (обременения): ограничения прав на земельный участок, предусмотренные статьей 56 Земельного кодекса Российской Федерации; срок действия: с 21.04.2023; реквизиты документа-основания:



ДОКУМЕНТ ПОДПИСАН
ЭЛЕКТРОННОЙ ПОДПИСЬЮ

Сертификат: 009F0BDC181A023B64597F1E2579BEFB50

Владелец: ФЕДЕРАЛЬНАЯ СЛУЖБА ГОСУДАРСТВЕННОЙ

РЕГИСТРАЦИИ, КАДАСТРА И КАРТОГРАФИИ

Действителен: с 02.08.2024 по 26.10.2025

полное наименование должности

инициалы, фамилия

Земельный участок			
вид объекта недвижимости			
Лист № 5 раздела 1	Всего листов раздела 1: 5	Всего разделов: 8	Всего листов выписки: 48
22.10.2024г. № КУВИ-001/2024-259309206			
Кадастровый номер:		29:22:000000:8080	
		<p>постановление "Об утверждении границ охранных зон газораспределительных сетей, принадлежащих обществу с ограниченной ответственностью "Газпром межрегионгаз" от 31.01.2023 № 83-пп выдан: Правительство Архангельской области. вид ограничения (обременения): публичный сервитут; срок действия: с 03.09.2024; реквизиты документа-основания: постановление "Об установлении публичного сервитута" от 24.07.2024 № 1249 выдан: Администрация городского округа "Город Архангельск"; постановление "О внесении изменений в постановление Администрация городского округа "Город Архангельск" от 24 июля 2024 года № 1249" от 12.08.2024 № 1345 выдан: Администрация городского округа "Город Архангельск".</p>	
Получатель выписки:		Демин Александр Анатольевич	

полное наименование должности	 ДОКУМЕНТ ПОДПИСАН ЭЛЕКТРОННОЙ ПОДПИСЬЮ Сертификат: 009F0BDC181A023B64597F1E2579BEFB50 Владелец: ФЕДЕРАЛЬНАЯ СЛУЖБА ГОСУДАРСТВЕННОЙ РЕГИСТРАЦИИ, КАДАСТРА И КАРТОГРАФИИ Действителен: с 02.08.2024 по 26.10.2025	инициалы, фамилия
-------------------------------	---	-------------------

Выписка из Единого государственного реестра недвижимости об объекте недвижимости
Сведения о зарегистрированных правах

Земельный участок			
вид объекта недвижимости			
Лист № 1 раздела 2	Всего листов раздела 2: 2	Всего разделов: 8	Всего листов выписки: 48
22.10.2024г. № КУВИ-001/2024-259309206			
Кадастровый номер:		29:22:000000:8080	
1	Правообладатель (правообладатели):	1.1	Муниципальное образование "Город Архангельск"
	Сведения о возможности предоставления третьим лицам персональных данных физического лица:	1.1.1	данные отсутствуют
2	Вид, номер, дата и время государственной регистрации права:	2.1	Собственность 29-29/001-29/001/159/2015-399/1 25.12.2015 13:21:14
3	Сведения об осуществлении государственной регистрации сделки, права без необходимого в силу закона согласия третьего лица, органа:	3.1	данные отсутствуют
4	Ограничение прав и обременение объекта недвижимости:	не зарегистрировано	
5	Договоры участия в долевом строительстве:	не зарегистрировано	
6	Заявленные в судебном порядке права требования:	данные отсутствуют	
7	Сведения о возможности предоставления третьим лицам персональных данных физического лица	данные отсутствуют	
8	Сведения о возражении в отношении зарегистрированного права:	данные отсутствуют	
9	Сведения о наличии решения об изъятии объекта недвижимости для государственных и муниципальных нужд:	данные отсутствуют	
10	Сведения о невозможности государственной регистрации без личного участия правообладателя или его законного представителя:	данные отсутствуют	
11	Правопритязания и сведения о наличии поступивших, но не рассмотренных заявлений о проведении государственной регистрации права (перехода, прекращения права), ограничения права или обременения объекта недвижимости, сделки в отношении объекта недвижимости:	отсутствуют	



ДОКУМЕНТ ПОДПИСАН
ЭЛЕКТРОННОЙ ПОДПИСЬЮ

Сертификат: 009F0BDC181A023B64597F1E2579BEFB50

Владелец: ФЕДЕРАЛЬНАЯ СЛУЖБА ГОСУДАРСТВЕННОЙ
РЕГИСТРАЦИИ, КАДАСТРА И КАРТОГРАФИИ
Действителен: с 02.08.2024 по 26.10.2025

полное наименование должности

инициалы, фамилия

Земельный участок			
вид объекта недвижимости			
Лист № 2 раздела 2	Всего листов раздела 2: 2	Всего разделов: 8	Всего листов выписки: 48
22.10.2024г. № КУВИ-001/2024-259309206			
Кадастровый номер:		29:22:000000:8080	
11	Сведения о невозможности государственной регистрации перехода, прекращения, ограничения права на земельный участок из земель сельскохозяйственного назначения:	данные отсутствуют	

полное наименование должности	 ДОКУМЕНТ ПОДПИСАН ЭЛЕКТРОННОЙ ПОДПИСЬЮ Сертификат: 009F0BDC181A023B64597F1E2579BEFB50 Владелец: ФЕДЕРАЛЬНАЯ СЛУЖБА ГОСУДАРСТВЕННОЙ РЕГИСТРАЦИИ, КАДАСТРА И КАРТОГРАФИИ Действителен: с 02.08.2024 по 26.10.2025	инициалы, фамилия
-------------------------------	---	-------------------

Выписка из Единого государственного реестра недвижимости об объекте недвижимости
Описание местоположения земельного участка

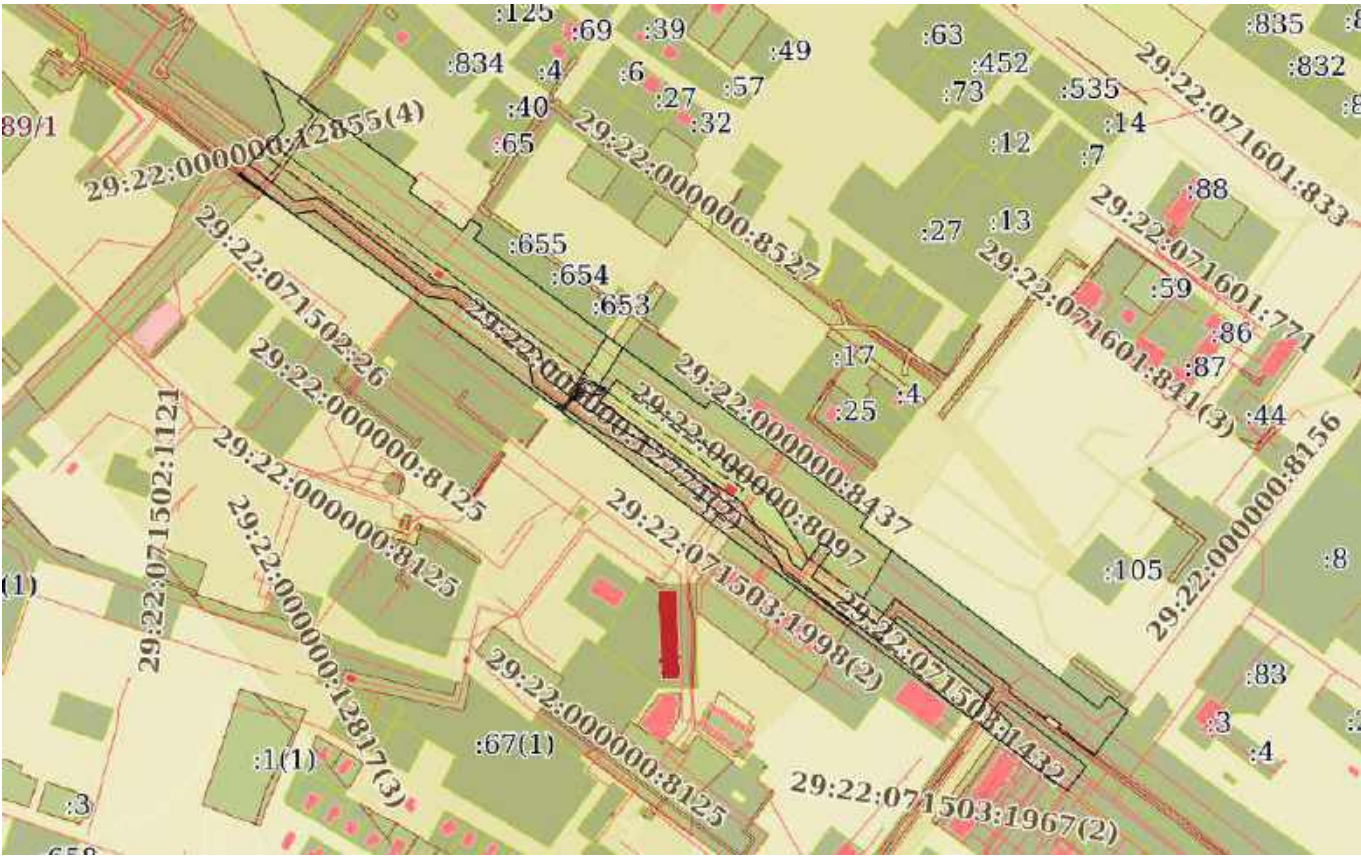
Земельный участок			
вид объекта недвижимости			

Лист № 1 раздела 3	Всего листов раздела 3: 1	Всего разделов: 8	Всего листов выписки: 48
--------------------	---------------------------	-------------------	--------------------------

22.10.2024г. № КУВИ-001/2024-259309206

Кадастровый номер: 29:22:000000:8080

План (чертеж, схема) земельного участка



Масштаб 1:6000 Условные обозначения:

	 ДОКУМЕНТ ПОДПИСАН ЭЛЕКТРОННОЙ ПОДПИСЬЮ Сертификат: 009F0BDC181A023B64597F1E2579BEFB50 Владелец: ФЕДЕРАЛЬНАЯ СЛУЖБА ГОСУДАРСТВЕННОЙ РЕГИСТРАЦИИ, КАДАСТРА И КАРТОГРАФИИ Действителен: с 02.08.2024 по 26.10.2025	
полное наименование должности		инициалы, фамилия

Выписка из Единого государственного реестра недвижимости об объекте недвижимости

Описание местоположения земельного участка

Земельный участок			
вид объекта недвижимости			
Лист № 1 раздела 3.1	Всего листов раздела 3.1: 5	Всего разделов: 8	Всего листов выписки: 48
22.10.2024г. № КУВИ-001/2024-259309206			
Кадастровый номер:		29:22:000000:8080	

Описание местоположения границ земельного участка							
№ п/п	Номер точки		Дирекционный угол	Горизонтальное проложение, м	Описание закрепления на местности	Кадастровые номера смежных участков	Сведения об адресах правообладателей смежных земельных участков
	начальная	конечная					
1	2	3	4	5	6	7	8
1	1.1.1	1.1.2	125°40.4`	11.78	данные отсутствуют	29:22:071601:691(1)	данные отсутствуют
2	1.1.2	1.1.3	125°27.2`	84.46	данные отсутствуют	29:22:071601:24(1)	данные отсутствуют
3	1.1.3	1.1.4	125°15.7`	18.4	данные отсутствуют	данные отсутствуют	данные отсутствуют
4	1.1.4	1.1.5	213°13.2`	11.15	данные отсутствуют	данные отсутствуют	данные отсутствуют
5	1.1.5	1.1.6	126°6.0`	53.16	данные отсутствуют	данные отсутствуют	данные отсутствуют
6	1.1.6	1.1.7	34°42.1`	11.31	данные отсутствуют	данные отсутствуют	данные отсутствуют
7	1.1.7	1.1.8	126°55.7`	11.63	данные отсутствуют	29:22:000000:12558(1)	данные отсутствуют
8	1.1.8	1.1.9	214°32.2`	11.25	данные отсутствуют	данные отсутствуют	данные отсутствуют
9	1.1.9	1.1.10	126°12.2`	230.38	данные отсутствуют	данные отсутствуют	данные отсутствуют
10	1.1.9	1.1.9			данные отсутствуют	29:22:071606:655	данные отсутствуют
11	1.1.10	1.1.11	37°43.0`	8.53	данные отсутствуют	29:22:071606:656	данные отсутствуют
12	1.1.11	1.1.12	127°12.4`	13.61	данные отсутствуют	данные отсутствуют	данные отсутствуют



ДОКУМЕНТ ПОДПИСАН
ЭЛЕКТРОННОЙ ПОДПИСЬЮ

Сертификат: 009F0BDC181A023B64597F1E2579BEFB50

Владелец: ФЕДЕРАЛЬНАЯ СЛУЖБА ГОСУДАРСТВЕННОЙ
РЕГИСТРАЦИИ, КАДАСТРА И КАРТОГРАФИИ
Действителен: с 02.08.2024 по 26.10.2025

полное наименование должности

инициалы, фамилия

Земельный участок							
вид объекта недвижимости							
Лист № 2 раздела 3.1		Всего листов раздела 3.1: 5			Всего разделов: 8		Всего листов выписки: 48
22.10.2024г. № КУВИ-001/2024-259309206							
Кадастровый номер:				29:22:000000:8080			
13	1.1.12	1.1.13	126°53.5`	123.57	данные отсутствуют	29:22:071606:33	адрес отсутствует; Архангельская область, г. Архангельск, просп. Новгородский, д. 166, кв. 155; 163502, обл. Архангельская, Приморский р-н, п. Уемский, ул. Большесельская, д. 89, кв. 54; Архангельская область, г.Архангельск, ул.Тимме, д.19, кв.11; Архангельская область, г.Архангельск, ул.Стрелковая, д.26, корп.2, кв.65; kostina-32@yandex.ru; Архангельская область, Приморский р-н, пос.Уемский, ул.Заводская, д.43, кв.26; Архангельская область, г.Архангельск, просп.Ленинградский, д.356, корп.1, кв.7; Архангельская область, Пинежский р-н, с.Карпогоры, ул.Ленина, д.26; Архангельская область, г.Архангельск, 1-я линия, д.16; Архангельская область, г.Архангельск, ул.Первая линия; Архангельская область, г.Архангельск, ул.Стрелковая, д.24, корп.1, кв.135; Архангельская область, Верхнетоемский р-н, пос.Авнюгский, ул.Садовая, д.1, кв.1; Архангельская область, г.Архангельск, просп.Ленинградский, д.369, корп.3, кв.42950; Архангельская область, г.Архангельск, просп.Ленинградский, д.369, корп.3, кв.42; Архангельская область, Приморский р-н, пос.Катунино, ул.Советская, д.41, кв.29
14	1.1.13	1.1.14	126°35.0`	19.66	данные отсутствуют	данные отсутствуют	данные отсутствуют
15	1.1.14	1.1.15	215°55.3`	10.04	данные отсутствуют	данные отсутствуют	данные отсутствуют
16	1.1.15	1.1.16	127°19.4`	241.31	данные отсутствуют	данные отсутствуют	данные отсутствуют
17	1.1.16	1.1.17	37°10.4`	12.83	данные отсутствуют	29:22:071607:219	данные отсутствуют
18	1.1.17	1.1.18	127°2.2`	11.02	данные отсутствуют	29:22:071607:219	данные отсутствуют
19	1.1.18	1.1.19	126°30.2`	8.42	данные отсутствуют	данные отсутствуют	данные отсутствуют
20	1.1.19	1.1.20	217°5.5`	29.55	данные отсутствуют	29:22:000000:8079	данные отсутствуют
21	1.1.20	1.1.21	216°57.7`	16.33	данные отсутствуют	29:22:000000:8079	данные отсутствуют



ДОКУМЕНТ ПОДПИСАН
ЭЛЕКТРОННОЙ ПОДПИСЬЮ

Сертификат: 009F0BDC181A023B64597F1E2579BEFB50

Владелец: ФЕДЕРАЛЬНАЯ СЛУЖБА ГОСУДАРСТВЕННОЙ
РЕГИСТРАЦИИ, КАДАСТРА И КАРТОГРАФИИ
Действителен: с 02.08.2024 по 26.10.2025

полное наименование должности

инициалы, фамилия

Земельный участок
вид объекта недвижимости

Лист № 3 раздела 3.1

Всего листов раздела 3.1: 5

Всего разделов: 8

Всего листов выписки: 48

22.10.2024г. № КУВИ-001/2024-259309206

Кадастровый номер:

29:22:000000:8080

1	2	3	4	5	6	7	8
22	1.1.21	1.1.22	307°13.4'	36.63	данные отсутствуют	29:22:000000:8750(1)	данные отсутствуют
23	1.1.21	1.1.21			данные отсутствуют	29:22:071503:1436	данные отсутствуют
24	1.1.22	1.1.23	37°44.8'	3.92	данные отсутствуют	данные отсутствуют	данные отсутствуют
25	1.1.23	1.1.24	307°51.2'	11.99	данные отсутствуют	данные отсутствуют	данные отсутствуют
26	1.1.24	1.1.25	217°53.2'	4.05	данные отсутствуют	данные отсутствуют	данные отсутствуют
27	1.1.25	1.1.26	307°13.9'	37.72	данные отсутствуют	29:22:000000:8750(1)	данные отсутствуют
28	1.1.26	1.1.27	37°32.0'	3.97	данные отсутствуют	29:22:000000:8750(1)	данные отсутствуют
29	1.1.27	1.1.28	307°18.5'	117.55	данные отсутствуют	29:22:000000:8750(1)	данные отсутствуют
30	1.1.28	1.1.29	216°28.4'	25.13	данные отсутствуют	29:22:000000:8750(1)	данные отсутствуют
31	1.1.29	1.1.30	305°33.4'	64.3	данные отсутствуют	29:22:000000:8750(1)	данные отсутствуют
32	1.1.30	1.1.31	36°3.7'	27.62	данные отсутствуют	29:22:000000:8750(1)	данные отсутствуют
33	1.1.31	1.1.32	304°51.9'	10.01	данные отсутствуют	29:22:000000:8750(1)	данные отсутствуют
34	1.1.32	1.1.33	216°3.0'	27.54	данные отсутствуют	29:22:000000:8750(1)	данные отсутствуют
35	1.1.33	1.1.34	306°25.3'	8.67	данные отсутствуют	29:22:000000:8750(1)	данные отсутствуют
36	1.1.34	1.1.35	337°59.3'	11.66	данные отсутствуют	29:22:000000:8750(1)	данные отсутствуют
37	1.1.35	1.1.36	308°10.7'	120.25	данные отсутствуют	29:22:000000:8750(1)	данные отсутствуют
38	1.1.36	1.1.37	300°45.0'	76.18	данные отсутствуют	29:22:000000:8750(1)	данные отсутствуют
39	1.1.37	1.1.38	306°0.1'	43.54	данные отсутствуют	29:22:000000:8750(1)	данные отсутствуют
40	1.1.38	1.1.39	351°24.2'	21.54	данные отсутствуют	29:22:000000:8750(1)	данные отсутствуют
41	1.1.39	1.1.40	307°11.6'	83.97	данные отсутствуют	29:22:000000:8750(1)	данные отсутствуют
42	1.1.40	1.1.41	277°59.4'	20.79	данные отсутствуют	29:22:000000:8750(1)	данные отсутствуют
43	1.1.41	1.1.42	307°29.8'	114.96	данные отсутствуют	29:22:000000:8750(1)	данные отсутствуют
44	1.1.42	1.1.43	261°39.2'	18.74	данные отсутствуют	29:22:000000:8750(1)	данные отсутствуют
45	1.1.43	1.1.44	308°22.7'	47.1	данные отсутствуют	29:22:000000:8750(1)	данные отсутствуют
46	1.1.44	1.1.45	44°7.9'	41.53	данные отсутствуют	29:22:000000:7929(2)	данные отсутствуют
47	1.1.44	1.1.44			данные отсутствуют	29:22:000000:8646(2)	данные отсутствуют
48	1.1.45	1.1.46	341°14.0'	33.79	данные отсутствуют	29:22:000000:7929(2)	данные отсутствуют
49	1.1.46	1.1.47	332°20.7'	16.22	данные отсутствуют	29:22:000000:7929(2)	данные отсутствуют
50	1.1.47	1.1.48	125°37.2'	12.19	данные отсутствуют	данные отсутствуют	данные отсутствуют



ДОКУМЕНТ ПОДПИСАН
ЭЛЕКТРОННОЙ ПОДПИСЬЮ

Сертификат: 009F0BDC181A023B64597F1E2579BEFB50

Владелец: ФЕДЕРАЛЬНАЯ СЛУЖБА ГОСУДАРСТВЕННОЙ

РЕГИСТРАЦИИ, КАДАСТРА И КАРТОГРАФИИ

Действителен: с 02.08.2024 по 26.10.2025

полное наименование должности

инициалы, фамилия

Земельный участок			
вид объекта недвижимости			
Лист № 4 раздела 3.1	Всего листов раздела 3.1: 5	Всего разделов: 8	Всего листов выписки: 48

22.10.2024г. № КУВИ-001/2024-259309206

Кадастровый номер: 29:22:000000:8080

1	2	3	4	5	6	7	8
51	1.1.48	1.1.1	125°30.2'	25.67	данные отсутствуют	данные отсутствуют	данные отсутствуют
52	2.1.1	2.1.2	127°33.3'	113.24	данные отсутствуют	29:22:000000:8750(1)	данные отсутствуют
53	2.1.2	2.1.3	98°0.4'	20.82	данные отсутствуют	29:22:000000:8750(1)	данные отсутствуют
54	2.1.3	2.1.4	127°12.3'	77.37	данные отсутствуют	29:22:000000:8750(1)	данные отсутствуют
55	2.1.4	2.1.5	171°22.7'	21.61	данные отсутствуют	29:22:000000:8750(1)	данные отсутствуют
56	2.1.5	2.1.6	126°0.4'	48.17	данные отсутствуют	29:22:000000:8750(1)	данные отсутствуют
57	2.1.6	2.1.7	120°44.9'	75.97	данные отсутствуют	29:22:000000:8750(1)	данные отсутствуют
58	2.1.7	2.1.8	128°10.6'	116.96	данные отсутствуют	29:22:000000:8750(1)	данные отсутствуют
59	2.1.8	2.1.9	157°56.6'	11.66	данные отсутствуют	29:22:000000:8750(1)	данные отсутствуют
60	2.1.9	2.1.10	125°48.2'	95.93	данные отсутствуют	29:22:000000:8750(1)	данные отсутствуют
61	2.1.10	2.1.11	36°28.0'	25.02	данные отсутствуют	29:22:000000:8750(1)	данные отсутствуют
62	2.1.11	2.1.12	127°18.6'	97.39	данные отсутствуют	29:22:000000:8750(1)	данные отсутствуют
63	2.1.12	2.1.13	216°15.2'	29.76	данные отсутствуют	29:22:000000:8750(1)	данные отсутствуют
64	2.1.13	2.1.14	307°0.5'	69.63	данные отсутствуют	данные отсутствуют	данные отсутствуют
65	2.1.13	2.1.13			данные отсутствуют	29:22:071503:1427(1)	данные отсутствуют
66	2.1.14	2.1.15	306°53.6'	173.8	данные отсутствуют	данные отсутствуют	данные отсутствуют
67	2.1.14	2.1.14			данные отсутствуют	29:22:071503:1135, 29:22:071503:1572	Архангельская область, г. Архангельск, ул. Выучейского, д. 84, кв. 2; Архангельская область, г. Архангельск, ул. Дачная, д. 53, кв. 99; Архангельская область, г. Архангельск, ул. Северодвинская, д. 31, кв. 9; данные отсутствуют
68	2.1.15	2.1.16	306°49.7'	154.33	данные отсутствуют	данные отсутствуют	данные отсутствуют
69	2.1.15	2.1.15			данные отсутствуют	29:22:071503:1077	данные отсутствуют
70	2.1.16	2.1.17	306°46.6'	8.65	данные отсутствуют	29:22:071503:79	данные отсутствуют
71	2.1.17	2.1.18	306°55.8'	26.5	данные отсутствуют	данные отсутствуют	данные отсутствуют



ДОКУМЕНТ ПОДПИСАН
ЭЛЕКТРОННОЙ ПОДПИСЬЮ

Сертификат: 009F0BDC181A023B64597F1E2579BEFB50

Владелец: ФЕДЕРАЛЬНАЯ СЛУЖБА ГОСУДАРСТВЕННОЙ

РЕГИСТРАЦИИ, КАДАСТРА И КАРТОГРАФИИ

Действителен: с 02.08.2024 по 26.10.2025

полное наименование должности

инициалы, фамилия

Земельный участок							
вид объекта недвижимости							
Лист № 5 раздела 3.1		Всего листов раздела 3.1: 5			Всего разделов: 8		Всего листов выписки: 48
22.10.2024г. № КУВИ-001/2024-259309206							
Кадастровый номер:				29:22:000000:8080			
72	2.1.18	2.1.19	306°53.8`	130.67	данные отсутствуют	29:22:071502:21(1)	адрес отсутствует; Архангельская область, г.Архангельск, просп.Ленинградский, д.354, кв.44; Архангельская область, г.Архангельск, просп.Ленинградский, д.354, кв.32; Ставропольский край, Минераловодский р-н, пос.Змейка, пер.Зеленый, д.19; Архангельская область, г.Архангельск, просп.Ленинградский, д.369, кв.8; Архангельская область, г.Архангельск, просп.Ленинградский, д.356, кв.35
73	2.1.19	2.1.20	306°54.1`	17.67	данные отсутствуют	данные отсутствуют	данные отсутствуют
74	2.1.20	2.1.21	305°27.0`	128.76	данные отсутствуют	данные отсутствуют	данные отсутствуют
75	2.1.21	2.1.22	305°42.4`	24.35	данные отсутствуют	29:22:000000:12563(1)	данные отсутствуют
76	2.1.22	2.1.23	44°10.9`	1.98	данные отсутствуют	29:22:000000:7929(1)	данные отсутствуют
77	2.1.23	2.1.24	127°40.4`	53.13	данные отсутствуют	29:22:000000:8750(1)	данные отсутствуют
78	2.1.23	2.1.23			данные отсутствуют	29:22:000000:8646(2)	данные отсутствуют
79	2.1.24	2.1.1	81°39.7`	17.93	данные отсутствуют	29:22:000000:8750(1)	данные отсутствуют
80	3.1.1	3.1.2	307°0.1`	13.16	данные отсутствуют	данные отсутствуют	данные отсутствуют
81	3.1.1	3.1.1			данные отсутствуют	29:22:071503:66	данные отсутствуют
82	3.1.2	3.1.3	36°13.7`	25.74	данные отсутствуют	29:22:000000:8750(1)	данные отсутствуют
83	3.1.2	3.1.2			данные отсутствуют	29:22:071503:1427(1)	данные отсутствуют
84	3.1.3	3.1.4	127°13.7`	86.48	данные отсутствуют	29:22:000000:8750(1)	данные отсутствуют
85	3.1.4	3.1.5	216°55.4`	25.22	данные отсутствуют	29:22:000000:8079	данные отсутствуют
86	3.1.4	3.1.4			данные отсутствуют	29:22:071503:1436	данные отсутствуют
87	3.1.5	3.1.1	306°51.9`	73.01	данные отсутствуют	данные отсутствуют	данные отсутствуют
88	3.1.5	3.1.5			данные отсутствуют	29:22:071503:1137	данные отсутствуют



ДОКУМЕНТ ПОДПИСАН
ЭЛЕКТРОННОЙ ПОДПИСЬЮ

Сертификат: 009F0BDC181A023B64597F1E2579BEFB50

Владелец: ФЕДЕРАЛЬНАЯ СЛУЖБА ГОСУДАРСТВЕННОЙ
РЕГИСТРАЦИИ, КАДАСТРА И КАРТОГРАФИИ
Действителен: с 02.08.2024 по 26.10.2025

полное наименование должности

инициалы, фамилия

Выписка из Единого государственного реестра недвижимости об объекте недвижимости

Описание местоположения земельного участка

Земельный участок			
вид объекта недвижимости			
Лист № 1 раздела 3.2	Всего листов раздела 3.2: 3	Всего разделов: 8	Всего листов выписки: 48
22.10.2024г. № КУВИ-001/2024-259309206			
Кадастровый номер:		29:22:000000:8080	

Сведения о характерных точках границы земельного участка				
Система координат МСК-29 зона 2				
Номер точки	Координаты, м		Описание закрепления на местности	Средняя квадратичная погрешность определения координат характерных точек границ земельного участка, м
	X	Y		
1	2	3	4	5
1	646233.27	2529257.76	-	0.1
2	646277.07	2529199.35	-	0.1
3	646284.99	2529188.84	-	0.1
4	646305.75	2529204.05	-	0.1
5	646253.43	2529272.91	-	0.1
1	646233.27	2529257.76	-	0.1
1	646730.17	2528592.79	-	0.1
2	646697.7	2528634.84	-	0.1
3	646700.3	2528652.58	-	0.1
4	646631.28	2528742.35	-	0.1
5	646628.38	2528762.97	-	0.1
6	646581.6	2528824.59	-	0.1
7	646560.23	2528827.83	-	0.1
8	646531.91	2528866.8	-	0.1
9	646493.07	2528932.09	-	0.1
10	646420.78	2529024.03	-	0.1
11	646409.97	2529028.41	-	0.1
12	646353.85	2529106.21	-	0.1
13	646373.97	2529121.08	-	0.1
14	646314.94	2529198.54	-	0.1
15	646290.94	2529180.94	-	0.1
16	646332.85	2529125.34	-	0.1



ДОКУМЕНТ ПОДПИСАН
ЭЛЕКТРОННОЙ ПОДПИСЬЮ

Сертификат: 009F0BDC181A023B64597F1E2579BEFB50

Владелец: ФЕДЕРАЛЬНАЯ СЛУЖБА ГОСУДАРСТВЕННОЙ

РЕГИСТРАЦИИ, КАДАСТРА И КАРТОГРАФИИ

Действителен: с 02.08.2024 по 26.10.2025

полное наименование должности

инициалы, фамилия

Земельный участок

вид объекта недвижимости

Лист № 2 раздела 3.2

Всего листов раздела 3.2: 3

Всего разделов: 8

Всего листов выписки: 48

22.10.2024г. № КУВИ-001/2024-259309206

Кадастровый номер:

29:22:000000:8080

1	2	3	4	5
17	646437.19	2528986.34	-	0.1
18	646529.7	2528862.81	-	0.1
19	646534.88	2528855.88	-	0.1
20	646550.8	2528834.7	-	0.1
21	646629.25	2528730.2	-	0.1
22	646639.86	2528716.07	-	0.1
23	646714.54	2528611.18	-	0.1
24	646728.75	2528591.41	-	0.1
1	646730.17	2528592.79	-	0.1
1	646813.48	2528610.24	-	0.1
2	646806.38	2528620.15	-	0.1
3	646791.47	2528641.05	-	0.1
4	646784.6	2528650.62	-	0.1
5	646735.61	2528719.42	-	0.1
6	646724.99	2528734.44	-	0.1
7	646715.66	2528728.33	-	0.1
8	646684.34	2528771.28	-	0.1
9	646693.64	2528777.72	-	0.1
10	646686.65	2528787.02	-	0.1
11	646677.38	2528780.64	-	0.1
12	646541.3	2528966.54	-	0.1
13	646548.05	2528971.76	-	0.1
14	646539.82	2528982.6	-	0.1
15	646465.64	2529081.43	-	0.1
16	646453.92	2529097.22	-	0.1
17	646445.79	2529091.33	-	0.1
18	646299.48	2529283.23	-	0.1
19	646309.7	2529290.98	-	0.1
20	646303.06	2529299.78	-	0.1



ДОКУМЕНТ ПОДПИСАН
ЭЛЕКТРОННОЙ ПОДПИСЬЮ

Сертификат: 009F0BDC181A023B64597F1E2579BEFB50

Владелец: ФЕДЕРАЛЬНАЯ СЛУЖБА ГОСУДАРСТВЕННОЙ

РЕГИСТРАЦИИ, КАДАСТРА И КАРТОГРАФИИ

Действителен: с 02.08.2024 по 26.10.2025

полное наименование должности

инициалы, фамилия

Земельный участок

вид объекта недвижимости

Лист № 3 раздела 3.2

Всего листов раздела 3.2: 3

Всего разделов: 8

Всего листов выписки: 48

22.10.2024г. № КУВИ-001/2024-259309206

Кадастровый номер:

29:22:000000:8080

1	2	3	4	5
21	646298.05	2529306.55	-	0.1
22	646274.48	2529288.73	-	0.1
23	646261.43	2529278.91	-	0.1
24	646283.59	2529249.74	-	0.1
25	646286.69	2529252.14	-	0.1
26	646294.05	2529242.67	-	0.1
27	646290.85	2529240.18	-	0.1
28	646313.67	2529210.15	-	0.1
29	646316.82	2529212.57	-	0.1
30	646388.07	2529119.07	-	0.1
31	646367.86	2529104.13	-	0.1
32	646405.25	2529051.82	-	0.1
33	646427.58	2529068.08	-	0.1
34	646433.3	2529059.87	-	0.1
35	646411.03	2529043.66	-	0.1
36	646416.18	2529036.68	-	0.1
37	646426.99	2529032.31	-	0.1
38	646501.32	2528937.78	-	0.1
39	646540.27	2528872.31	-	0.1
40	646565.86	2528837.09	-	0.1
41	646587.16	2528833.87	-	0.1
42	646637.92	2528766.98	-	0.1
43	646640.81	2528746.39	-	0.1
44	646710.79	2528655.18	-	0.1
45	646708.07	2528636.64	-	0.1
46	646737.31	2528599.72	-	0.1
47	646767.12	2528628.64	-	0.1
48	646799.11	2528617.77	-	0.1
1	646813.48	2528610.24	-	0.1



ДОКУМЕНТ ПОДПИСАН
ЭЛЕКТРОННОЙ ПОДПИСЬЮ

Сертификат: 009F0BDC181A023B64597F1E2579BEFB50

Владелец: ФЕДЕРАЛЬНАЯ СЛУЖБА ГОСУДАРСТВЕННОЙ

РЕГИСТРАЦИИ, КАДАСТРА И КАРТОГРАФИИ

Действителен: с 02.08.2024 по 26.10.2025

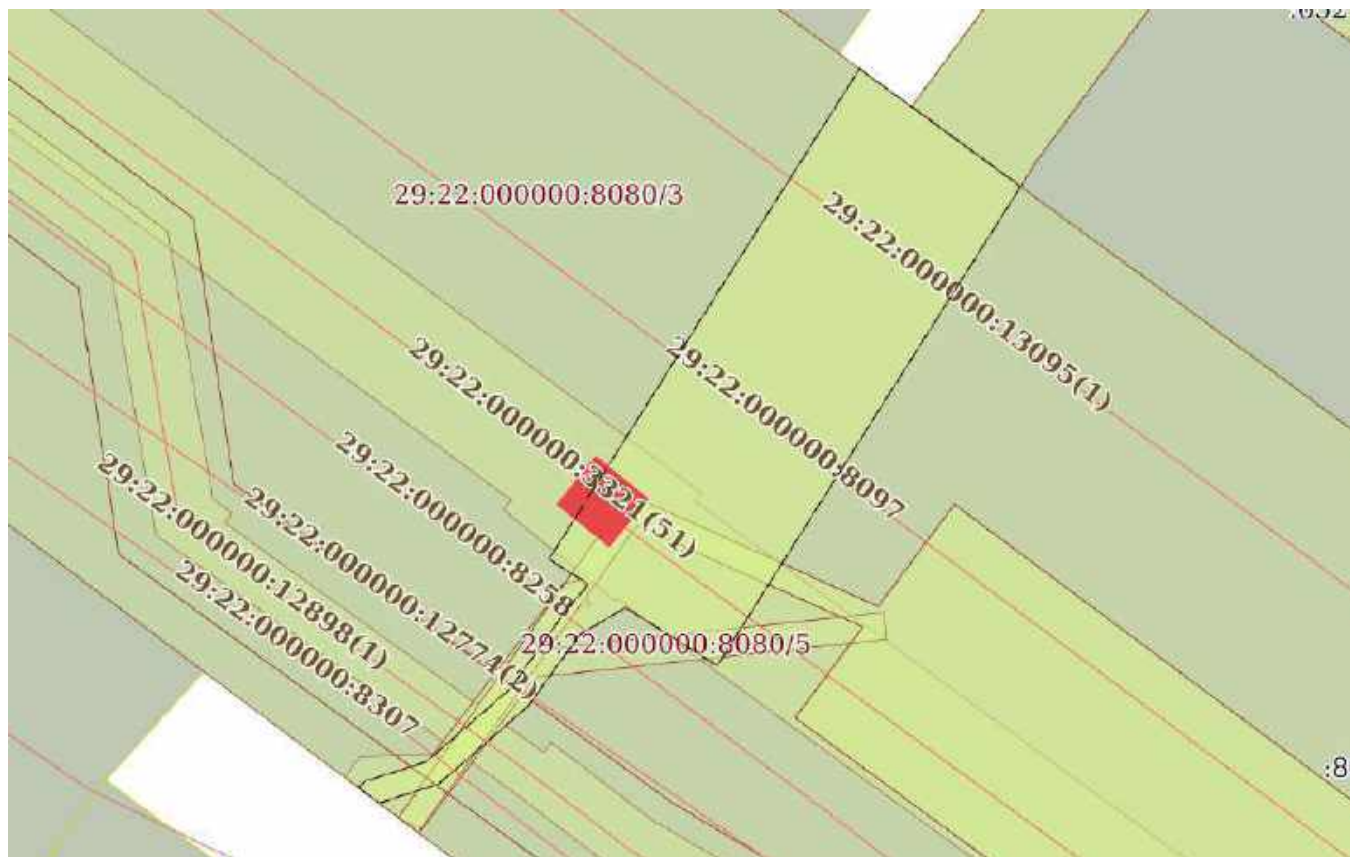
полное наименование должности

инициалы, фамилия


Выписка из Единого государственного реестра недвижимости об объекте недвижимости
Сведения о частях земельного участка

Земельный участок			
вид объекта недвижимости			
Лист № 1 раздела 4	Всего листов раздела 4: 9	Всего разделов: 8	Всего листов выписки: 48
22.10.2024г. № КУВИ-001/2024-259309206			
Кадастровый номер:		29:22:000000:8080	

План (чертеж, схема) части земельного участка Учетный номер части: 29:22:000000:8080/1



Масштаб 1:600 Условные обозначения:

полное наименование должности	 ДОКУМЕНТ ПОДПИСАН ЭЛЕКТРОННОЙ ПОДПИСЬЮ	инициалы, фамилия
	Сертификат: 009F0BDC181A023B64597F1E2579BEFB50 Владелец: ФЕДЕРАЛЬНАЯ СЛУЖБА ГОСУДАРСТВЕННОЙ РЕГИСТРАЦИИ, КАДАСТРА И КАРТОГРАФИИ Действителен: с 02.08.2024 по 26.10.2025	

Земельный участок
вид объекта недвижимости

Лист № 2 раздела 4

Всего листов раздела 4: 9

Всего разделов: 8

Всего листов выписки: 48

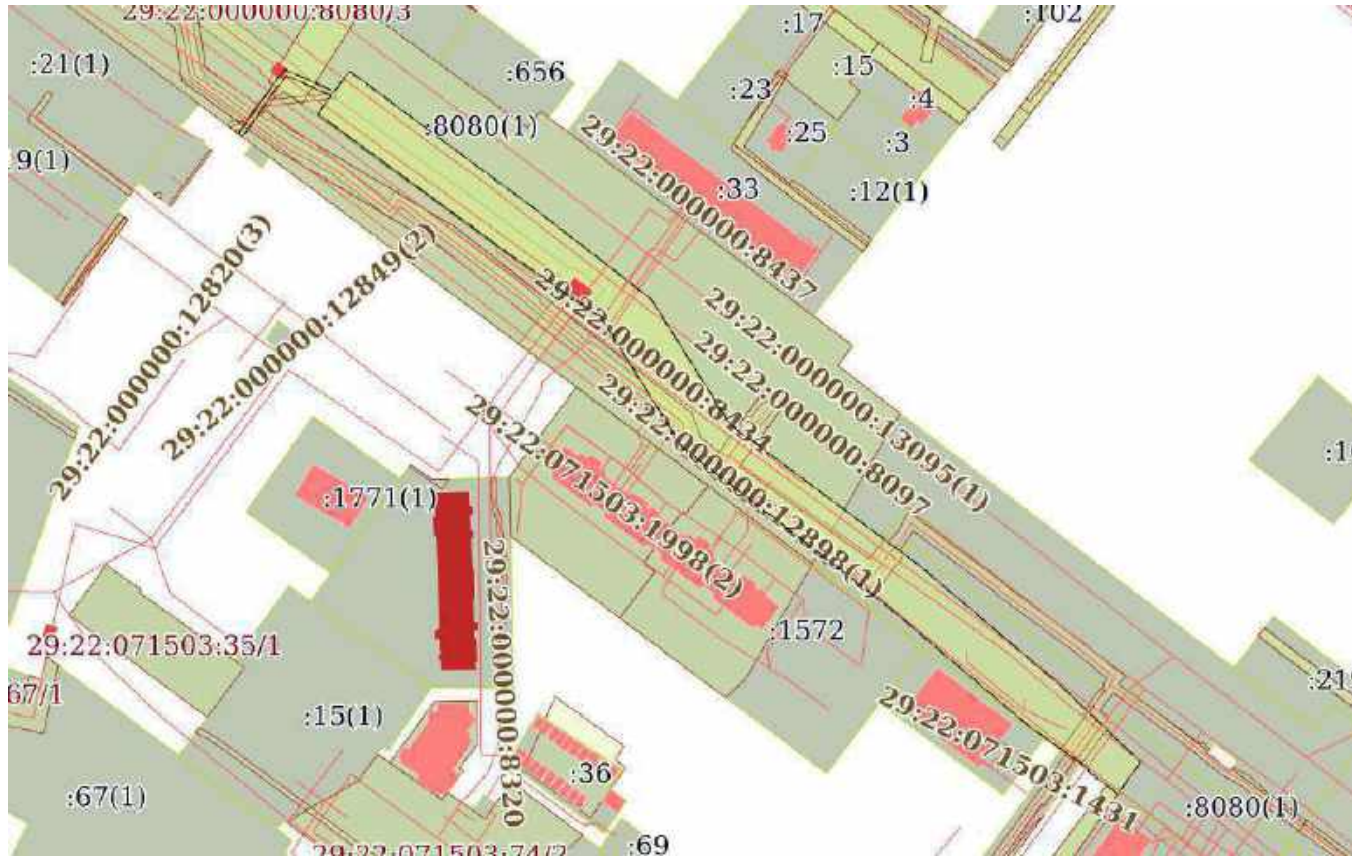
22.10.2024г. № КУВИ-001/2024-259309206

Кадастровый номер:

29:22:000000:8080

План (чертеж, схема) части земельного участка

Учетный номер части: 29:22:000000:8080/2



Масштаб 1:3000

Условные обозначения:



ДОКУМЕНТ ПОДПИСАН
ЭЛЕКТРОННОЙ ПОДПИСЬЮ

Сертификат: 009F0BDC181A023B64597F1E2579BEFB50

Владелец: ФЕДЕРАЛЬНАЯ СЛУЖБА ГОСУДАРСТВЕННОЙ

РЕГИСТРАЦИИ, КАДАСТРА И КАРТОГРАФИИ

Действителен: с 02.08.2024 по 26.10.2025

полное наименование должности

инициалы, фамилия

Земельный участок

вид объекта недвижимости

Лист № 3 раздела 4

Всего листов раздела 4: 9

Всего разделов: 8

Всего листов выписки: 48

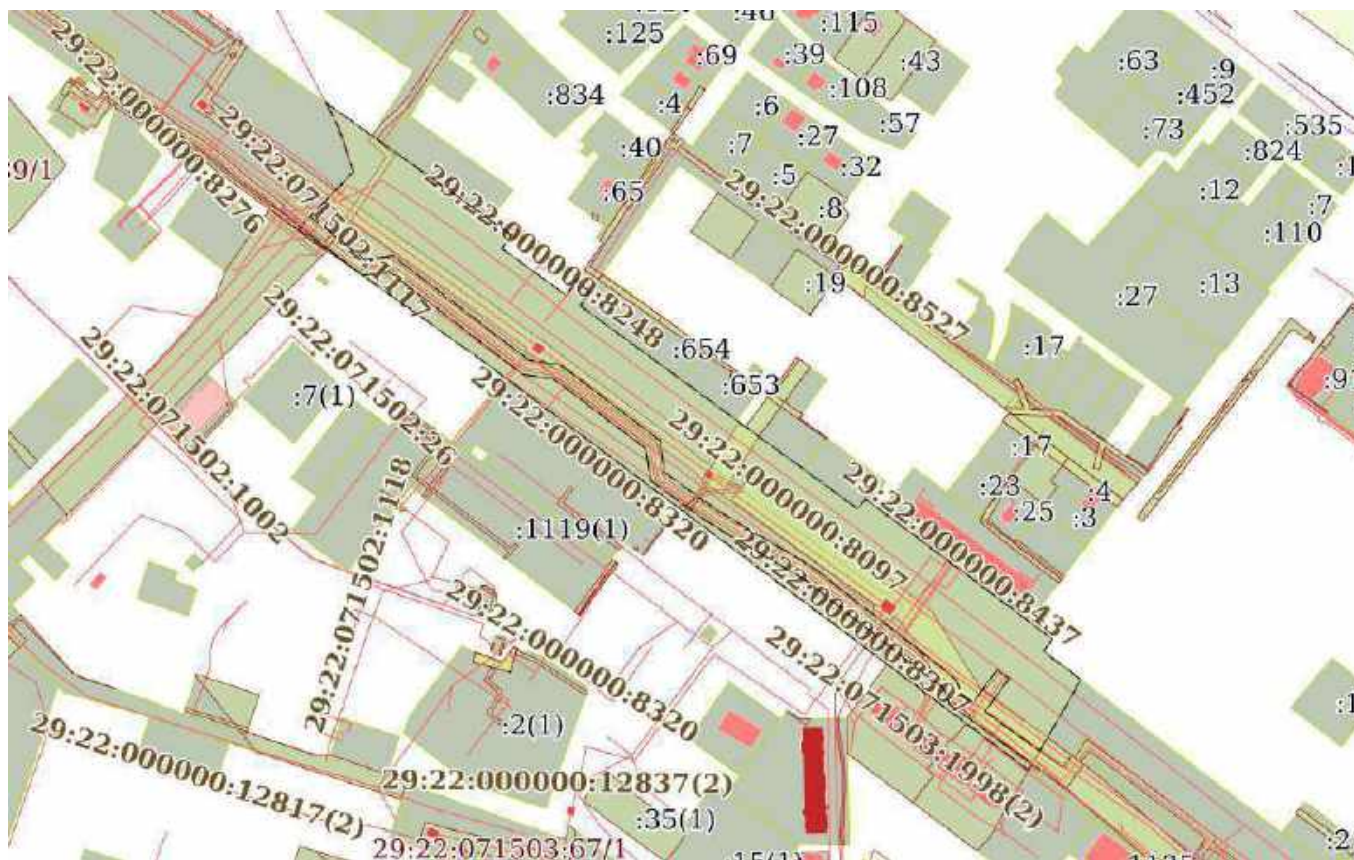
22.10.2024г. № КУВИ-001/2024-259309206

Кадастровый номер:

29:22:000000:8080

План (чертеж, схема) части земельного участка

Учетный номер части: 29:22:000000:8080/3



Масштаб 1:5000

Условные обозначения:



ДОКУМЕНТ ПОДПИСАН
ЭЛЕКТРОННОЙ ПОДПИСЬЮ

Сертификат: 009F0BDC181A023B64597F1E2579BEFB50

Владелец: ФЕДЕРАЛЬНАЯ СЛУЖБА ГОСУДАРСТВЕННОЙ

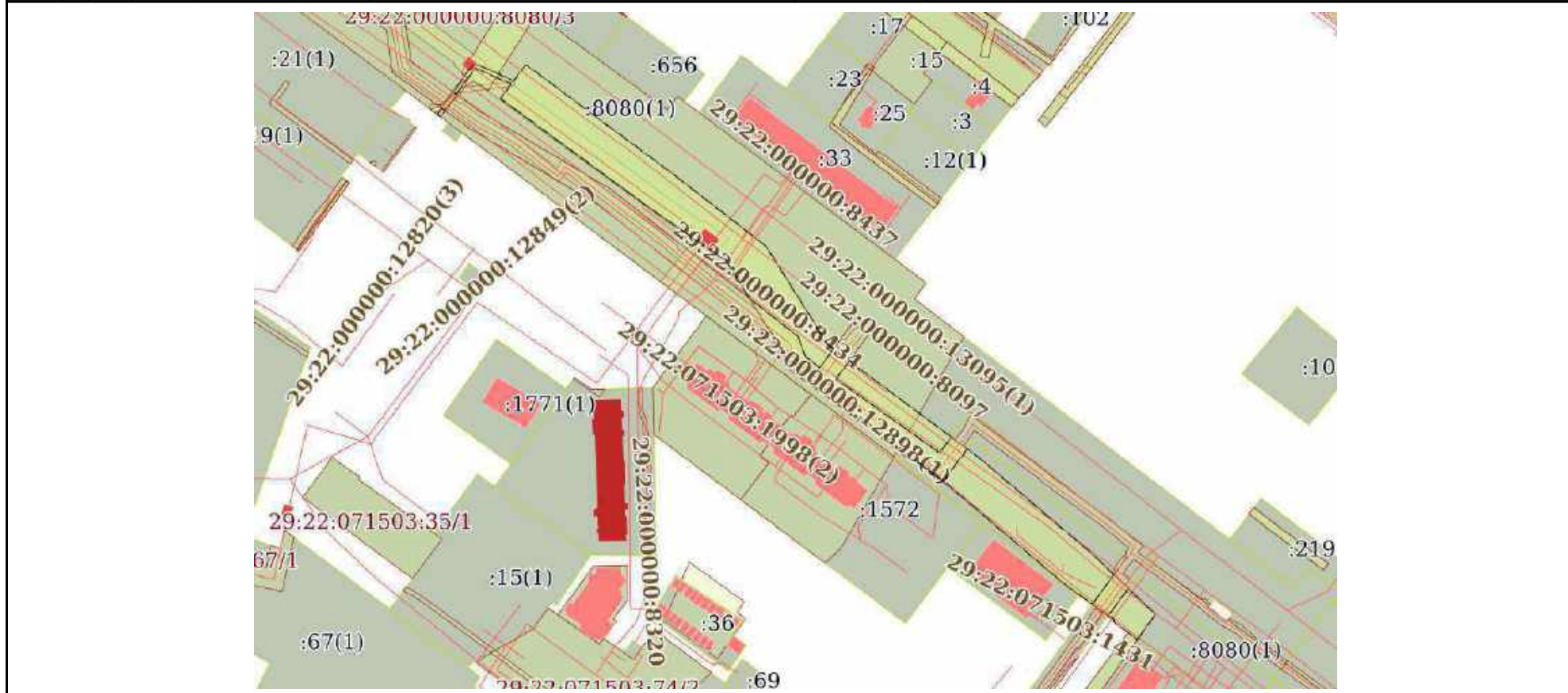
РЕГИСТРАЦИИ, КАДАСТРА И КАРТОГРАФИИ

Действителен: с 02.08.2024 по 26.10.2025

полное наименование должности

инициалы, фамилия

Земельный участок вид объекта недвижимости			
Лист № 4 раздела 4	Всего листов раздела 4: 9	Всего разделов: 8	Всего листов выписки: 48
22.10.2024г. № КУВИ-001/2024-259309206			
Кадастровый номер:		29:22:000000:8080	
План (чертеж, схема) части земельного участка		Учетный номер части: 29:22:000000:8080/4	



Масштаб 1:3000 Условные обозначения:

	 ДОКУМЕНТ ПОДПИСАН ЭЛЕКТРОННОЙ ПОДПИСЬЮ Сертификат: 009F0BDC181A023B64597F1E2579BEFB50 Владелец: ФЕДЕРАЛЬНАЯ СЛУЖБА ГОСУДАРСТВЕННОЙ РЕГИСТРАЦИИ, КАДАСТРА И КАРТОГРАФИИ Действителен: с 02.08.2024 по 26.10.2025	
полное наименование должности	инициалы, фамилия	

Земельный участок

вид объекта недвижимости

Лист № 5 раздела 4

Всего листов раздела 4: 9

Всего разделов: 8

Всего листов выписки: 48

22.10.2024г. № КУВИ-001/2024-259309206

Кадастровый номер:

29:22:000000:8080

План (чертеж, схема) части земельного участка

Учетный номер части: 29:22:000000:8080/5



Масштаб 1:300

Условные обозначения:

ДОКУМЕНТ ПОДПИСАН
ЭЛЕКТРОННОЙ ПОДПИСЬЮ

Сертификат: 009F0BDC181A023B64597F1E2579BEFB50

Владелец: ФЕДЕРАЛЬНАЯ СЛУЖБА ГОСУДАРСТВЕННОЙ

РЕГИСТРАЦИИ, КАДАСТРА И КАРТОГРАФИИ

Действителен: с 02.08.2024 по 26.10.2025

полное наименование должности

инициалы, фамилия

Земельный участок

вид объекта недвижимости

Лист № 6 раздела 4

Всего листов раздела 4: 9

Всего разделов: 8

Всего листов выписки: 48

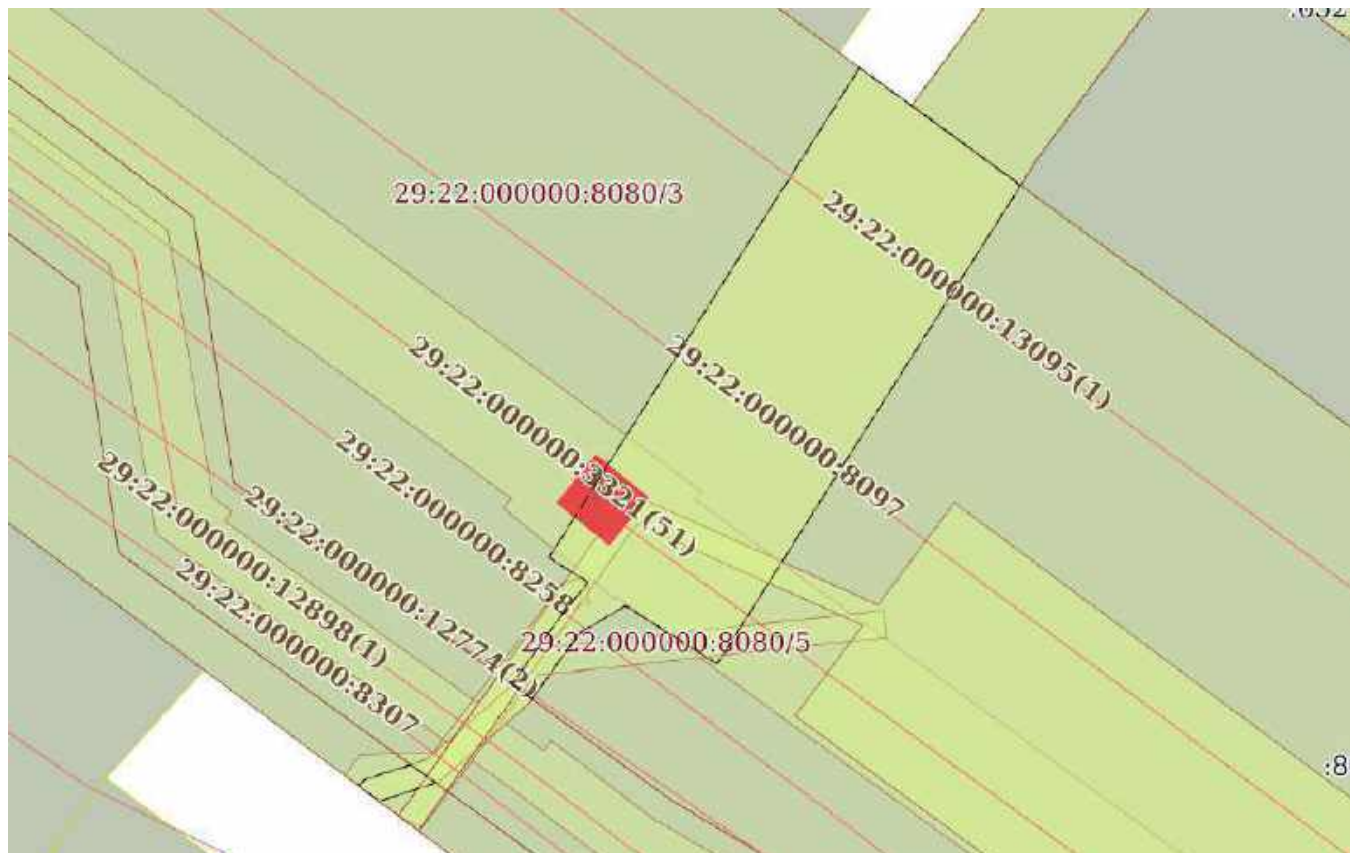
22.10.2024г. № КУВИ-001/2024-259309206

Кадастровый номер:

29:22:000000:8080

План (чертеж, схема) части земельного участка

Учетный номер части: 29:22:000000:8080/7



Масштаб 1:600

Условные обозначения:

ДОКУМЕНТ ПОДПИСАН
ЭЛЕКТРОННОЙ ПОДПИСЬЮ

Сертификат: 009F0BDC181A023B64597F1E2579BEFB50

Владелец: ФЕДЕРАЛЬНАЯ СЛУЖБА ГОСУДАРСТВЕННОЙ

РЕГИСТРАЦИИ, КАДАСТРА И КАРТОГРАФИИ

Действителен: с 02.08.2024 по 26.10.2025

полное наименование должности

инициалы, фамилия

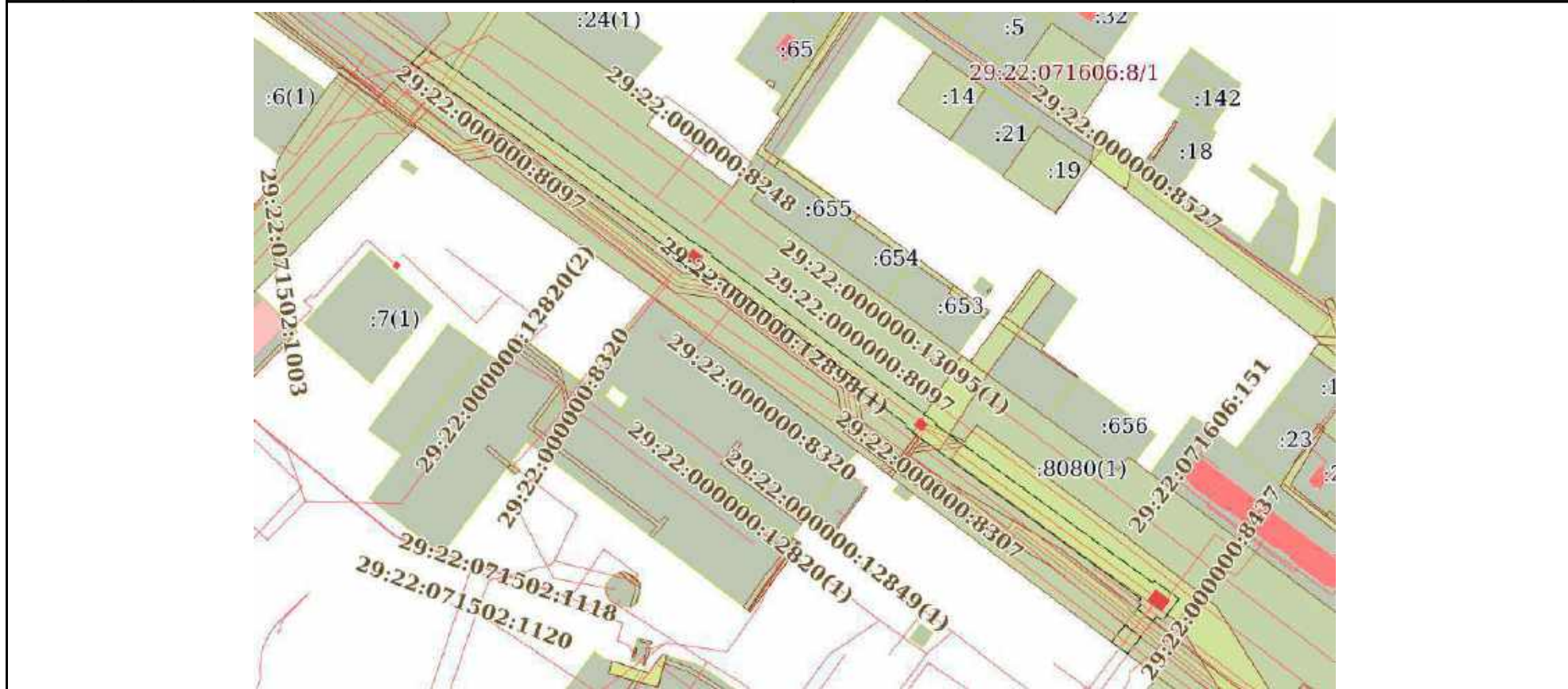
Земельный участок
вид объекта недвижимости

Лист № 7 раздела 4	Всего листов раздела 4: 9	Всего разделов: 8	Всего листов выписки: 48
--------------------	---------------------------	-------------------	--------------------------

22.10.2024г. № КУВИ-001/2024-259309206

Кадастровый номер: 29:22:000000:8080

План (чертеж, схема) части земельного участка Учетный номер части: 29:22:000000:8080/10



Масштаб 1:3000 Условные обозначения:

	 ДОКУМЕНТ ПОДПИСАН ЭЛЕКТРОННОЙ ПОДПИСЬЮ Сертификат: 009F0BDC181A023B64597F1E2579BEFB50 Владелец: ФЕДЕРАЛЬНАЯ СЛУЖБА ГОСУДАРСТВЕННОЙ РЕГИСТРАЦИИ, КАДАСТРА И КАРТОГРАФИИ Действителен: с 02.08.2024 по 26.10.2025	
полное наименование должности	инициалы, фамилия	

Земельный участок
вид объекта недвижимости

Лист № 8 раздела 4

Всего листов раздела 4: 9

Всего разделов: 8

Всего листов выписки: 48

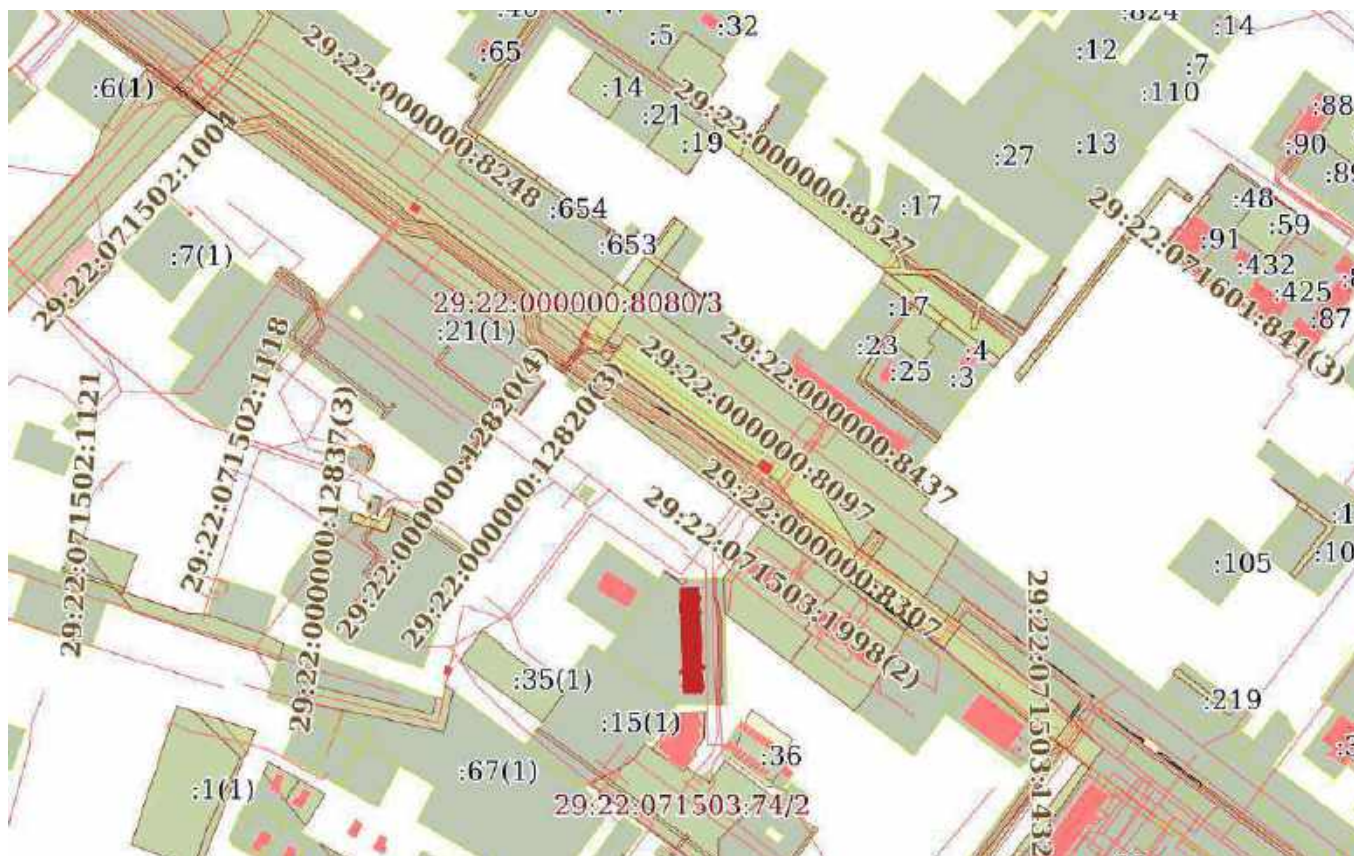
22.10.2024г. № КУВИ-001/2024-259309206

Кадастровый номер:

29:22:000000:8080

План (чертеж, схема) части земельного участка

Учетный номер части: 29:22:000000:8080/11



Масштаб 1:5000

Условные обозначения:



ДОКУМЕНТ ПОДПИСАН
ЭЛЕКТРОННОЙ ПОДПИСЬЮ

Сертификат: 009F0BDC181A023B64597F1E2579BEFB50

Владелец: ФЕДЕРАЛЬНАЯ СЛУЖБА ГОСУДАРСТВЕННОЙ
РЕГИСТРАЦИИ, КАДАСТРА И КАРТОГРАФИИ
Действителен: с 02.08.2024 по 26.10.2025

полное наименование должности

инициалы, фамилия

Земельный участок

вид объекта недвижимости

Лист № 9 раздела 4

Всего листов раздела 4: 9

Всего разделов: 8

Всего листов выписки: 48

22.10.2024г. № КУВИ-001/2024-259309206

Кадастровый номер:

29:22:000000:8080

План (чертеж, схема) части земельного участка

Учетный номер части: 29:22:000000:8080/12



Масштаб 1:800

Условные обозначения:

ДОКУМЕНТ ПОДПИСАН
ЭЛЕКТРОННОЙ ПОДПИСЬЮ

Сертификат: 009F0BDC181A023B64597F1E2579BEFB50

Владелец: ФЕДЕРАЛЬНАЯ СЛУЖБА ГОСУДАРСТВЕННОЙ

РЕГИСТРАЦИИ, КАДАСТРА И КАРТОГРАФИИ

Действителен: с 02.08.2024 по 26.10.2025

полное наименование должности

инициалы, фамилия

Выписка из Единого государственного реестра недвижимости об объекте недвижимости

Сведения о частях земельного участка

Земельный участок			
вид объекта недвижимости			
Лист № 1 раздела 4.1	Всего листов раздела 4.1: 8	Всего разделов: 8	Всего листов выписки: 48
22.10.2024г. № КУВИ-001/2024-259309206			
Кадастровый номер:		29:22:000000:8080	

Учетный номер части	Площадь, м2	Содержание ограничения в использовании или ограничения права на объект недвижимости или обременения объекта недвижимости
1	2	3
29:22:000000:8080/1	792	вид ограничения (обременения): ограничения прав на земельный участок, предусмотренные статьей 56 Земельного кодекса Российской Федерации; Срок действия: не установлен; реквизиты документа-основания: постановление Правительства РФ «О порядке установления охранных зон объектов электросетевого хозяйства и особых условий использования земельных участков, расположенных в границах таких зон» от 24.02.2009 № 160 выдан: Правительство РФ; Содержание ограничения (обременения): В охранных зонах запрещается осуществлять любые действия, которые могут нарушить безопасную работу объектов электросетевого хозяйства, в том числе привести к их повреждению или уничтожению, и (или) повлечь причинение вреда жизни, здоровью граждан и имуществу физических или юридических лиц, а также повлечь нанесение экологического ущерба и возникновение пожаров, в том числе: а) набрасывать на провода и опоры воздушных линий электропередачи посторонние предметы, а также подниматься на опоры воздушных линий электропередачи; б) размещать любые объекты и предметы (материалы) в пределах созданных в соответствии с требованиями нормативно-технических документов проходов и подъездов для доступа к объектам электросетевого хозяйства, а также проводить любые работы и возводить сооружения, которые могут препятствовать доступу к объектам электросетевого хозяйства, без создания необходимых для такого доступа проходов и подъездов; в) находиться в пределах огороженной территории и помещениях распределительных устройств и подстанций, открывать двери и люки распределительных устройств и подстанций, производить переключения и подключения в электрических сетях, разводить огонь в пределах охранных зон вводных и распределительных устройств, подстанций, воздушных линий электропередачи, а также в охранных зонах кабельных линий электропередачи; г) размещать свалки; д) производить работы ударными механизмами, сбрасывать тяжести массой свыше 5 тонн, производить сброс и слив едких и коррозионных веществ и горюче-смазочных материалов. В охранных зонах, установленных для объектов электросетевого хозяйства напряжением свыше 1000 вольт, запрещается: а) складировать или размещать хранилища любых, в том числе горюче-смазочных, материалов; б) размещать детские и спортивные площадки, стадионы, рынки, торговые точки, полевые станы, загоны для скота, гаражи и стоянки всех видов машин и механизмов, проводить любые мероприятия, связанные с большим скоплением людей, не занятых выполнением разрешенных в установленном порядке работ; в) использовать (запускать) любые летательные аппараты, в том числе воздушных змеев, спортивные модели летательных аппаратов; г) бросать якоря с судов и осуществлять их проход с отданными якорями, цепями, лотами, волокушами и тралами; д)



ДОКУМЕНТ ПОДПИСАН
ЭЛЕКТРОННОЙ ПОДПИСЬЮ

Сертификат: 009F0BDC181A023B64597F1E2579BEFB50

Владелец: ФЕДЕРАЛЬНАЯ СЛУЖБА ГОСУДАРСТВЕННОЙ
РЕГИСТРАЦИИ, КАДАСТРА И КАРТОГРАФИИ
Действителен: с 02.08.2024 по 26.10.2025

полное наименование должности

инициалы, фамилия

Земельный участок			
вид объекта недвижимости			
Лист № 2 раздела 4.1	Всего листов раздела 4.1: 8	Всего разделов: 8	Всего листов выписки: 48

22.10.2024г. № КУВИ-001/2024-259309206

Кадастровый номер:

29:22:000000:8080

		<p>осуществлять проход судов с поднятыми стрелами кранов и других механизмов. В пределах охранных зон без письменного решения о согласовании сетевых организаций юридическим и физическим лицам запрещаются: а) строительство, капитальный ремонт, реконструкция или снос зданий и сооружений; б) горные, взрывные, мелиоративные работы, в том числе связанные с временным затоплением земель; в) посадка и вырубка деревьев и кустарников; г) дноуглубительные, землечерпальные и погрузочно-разгрузочные работы, добыча рыбы, других водных животных и растений придонными орудиями лова, устройство водопоев, колка и заготовка льда; д) проход судов, у которых расстояние по вертикали от верхнего крайнего габарита с грузом или без груза до нижней точки провеса проводов переходов воздушных линий электропередачи через водоемы менее минимально допустимого расстояния, в том числе с учетом максимального уровня подъема воды при паводке; е) проезд машин и механизмов, имеющих общую высоту с грузом или без груза от поверхности дороги более 4,5 метра; ж) земляные работы на глубине более 0,3 метра (на вспахиваемых землях на глубине более 0,45 метра), а также планировка грунта; з) полив сельскохозяйственных культур в случае, если высота струи воды может составить свыше 3 метров; и) полевые сельскохозяйственные работы с применением сельскохозяйственных машин и оборудования высотой более 4 метров или полевые сельскохозяйственные работы, связанные с вспашкой земли. (Постановление Правительства РФ от 24 февраля 2009 г. N 160 «О порядке установления охранных зон объектов электросетевого хозяйства и особых условий использования земельных участков, расположенных в границах таких зон»); Реестровый номер границы: 29.22.2.422</p>
29:22:000000:8080/2	8671	<p>вид ограничения (обременения): ограничения прав на земельный участок, предусмотренные статьей 56 Земельного кодекса Российской Федерации; Срок действия: не установлен; реквизиты документа-основания: постановление Правительства РФ "О порядке установления охранных зон объектов электросетевого хозяйства и особых условий использования земельных участков, расположенных в границах таких зон" от 24.02.2009 № 160 выдан: Председатель Правительства РФ; Содержание ограничения (обременения): Запрещается осуществлять любые действия, которые могут нарушить безопасную работу объектов электросетевого хозяйства, в том числе привести к их повреждению или уничтожению, и (или) повлечь причинение вреда жизни, здоровью граждан и имуществу физических или юридических лиц, а также повлечь нанесение экологического ущерба и возникновение пожаров, в том числе: а) набрасывать на провода и опоры воздушных линий электропередачи посторонние предметы, а также подниматься на опоры воздушных линий электропередачи; б) размещать любые объекты и предметы (материалы) в пределах созданных в соответствии с требованиями нормативно-технических документов проходов и подъездов для доступа к объектам электросетевого хозяйства, а также проводить любые работы и возводить сооружения, которые могут препятствовать доступу к объектам электросетевого хозяйства, без создания необходимых для такого доступа проходов и подъездов; в) находиться в пределах огороженной территории и помещениях распределительных устройств и подстанций, открывать двери и люки распределительных устройств и подстанций, производить переключения и подключения в электрических сетях (указанное требование не распространяется на работников, занятых выполнением разрешенных в</p>



ДОКУМЕНТ ПОДПИСАН
ЭЛЕКТРОННОЙ ПОДПИСЬЮ

Сертификат: 009F0BDC181A023B64597F1E2579BEFB50

Владелец: ФЕДЕРАЛЬНАЯ СЛУЖБА ГОСУДАРСТВЕННОЙ

РЕГИСТРАЦИИ, КАДАСТРА И КАРТОГРАФИИ

Действителен: с 02.08.2024 по 26.10.2025

полное наименование должности

инициалы, фамилия

Земельный участок			
вид объекта недвижимости			
Лист № 3 раздела 4.1	Всего листов раздела 4.1: 8	Всего разделов: 8	Всего листов выписки: 48
22.10.2024г. № КУВИ-001/2024-259309206			
Кадастровый номер:		29:22:000000:8080	
		<p>установленном порядке работ), разводить огонь в пределах охранных зон вводных и распределительных устройств, подстанций, воздушных линий электропередачи, а также в охранных зонах кабельных линий электропередачи; г) размещать свалки; д) производить работы ударными механизмами, сбрасывать тяжести массой свыше 5 тонн, производить сброс и слив едких и коррозионных веществ и горюче-смазочных материалов (в охранных зонах подземных кабельных линий электропередачи); е) складировать или размещать хранилища любых, в том числе горюче-смазочных, материалов; ж) размещать детские и спортивные площадки, стадионы, рынки, торговые точки, полевые станы, загоны для скота, гаражи и стоянки всех видов машин и механизмов, проводить любые мероприятия, связанные с большим скоплением людей, не занятых выполнением разрешенных в установленном порядке работ (в охранных зонах воздушных линий электропередачи); з) использовать (запускать) любые летательные аппараты, в том числе воздушных змеев, спортивные модели летательных аппаратов (в охранных зонах воздушных линий электропередачи); и) бросать якоря с судов и осуществлять их проход с отданными якорями, цепями, лотами, волокушами и тралами (в охранных зонах подводных кабельных линий электропередачи); к) осуществлять проход судов с поднятыми стрелами кранов и других механизмов (в охранных зонах воздушных линий электропередачи). Ограничения использования объектов недвижимости предусмотрены "Правилами установления охранных зон объектов электросетевого хозяйства и особых условий использования земельных участков, расположенных в границах таких зон", утвержденными Постановлением Правительства Российской Федерации от 24.02.2009 г. № 160.; Реестровый номер границы: 29.22.2.432</p>	
29:22:000000:8080/3	38840	<p>вид ограничения (обременения): ограничения прав на земельный участок, предусмотренные статьей 56 Земельного кодекса Российской Федерации; Срок действия: не установлен; реквизиты документа-основания: водный кодекс РФ от 03.06.2006 № 74-ФЗ выдан: Российская Федерация; постановление "О зонах затопления, подтопления" от 18.04.2014 № 360 выдан: Правительство Российской Федерации; приказ "Об определении границ зон затопления, подтопления в административных границах муниципального образования "город Архангельск", Архангельской области" от 01.10.2020 № 96 выдан: Двинско-Печорское бассейновое водное управление Федерального агентства водных ресурсов; Содержание ограничения (обременения): В границах зон затопления, подтопления, в соответствии с законодательством Российской Федерации о градостроительной деятельности отнесенных к зонам с особыми условиями использования территорий, запрещаются: 1) размещение новых населенных пунктов и строительство объектов капитального строительства без обеспечения инженерной защиты таких населенных пунктов и объектов от затопления, подтопления; 2) использование сточных вод в целях регулирования плодородия почв; 3) размещение кладбищ, скотомогильников, объектов размещения отходов производства и потребления, химических, взрывчатых, токсичных, отравляющих и ядовитых веществ, пунктов хранения и захоронения радиоактивных отходов; 4) осуществление авиационных мер по борьбе с вредными организмами. Водный Кодекс Российской Федерации (от 03.06.2006 г. № 74-ФЗ); Реестровый номер границы: 29:00-6.279; Вид объекта реестра границ: Зона с</p>	



ДОКУМЕНТ ПОДПИСАН
ЭЛЕКТРОННОЙ ПОДПИСЬЮ

Сертификат: 009F0BDC181A023B64597F1E2579BEFB50

Владелец: ФЕДЕРАЛЬНАЯ СЛУЖБА ГОСУДАРСТВЕННОЙ

РЕГИСТРАЦИИ, КАДАСТРА И КАРТОГРАФИИ

Действителен: с 02.08.2024 по 26.10.2025

полное наименование должности

инициалы, фамилия

Земельный участок			
вид объекта недвижимости			
Лист № 4 раздела 4.1	Всего листов раздела 4.1: 8	Всего разделов: 8	Всего листов выписки: 48
22.10.2024г. № КУВИ-001/2024-259309206			
Кадастровый номер:		29:22:000000:8080	
		особыми условиями использования территории; Вид зоны по документу: Граница зоны подтопления муниципального образования «Город Архангельск» (территориальные округа Октябрьский, Ломоносовский, Майская Горка, Варавино-Фактория); Тип зоны: Иная зона с особыми условиями использования территории	
29:22:000000:8080/4	7162	вид ограничения (обременения): ограничения прав на земельный участок, предусмотренные статьей 56 Земельного кодекса Российской Федерации; Срок действия: не установлен; реквизиты документа-основания: постановление "Об установлении публичного сервитута" от 29.04.2021 № 778 выдан: Администрация городского округа "Город Архангельск" ; Содержание ограничения (обременения): Публичный сервитут.Цель-размещение объекта электросетевого хозяйства (ВЛ-6 кВ ф. "Л6-13-04"). Срок действия публичного сервитута - 49 лет. Лицо в пользу которого устанавливается публичный сервитут: Публичное акционерное общество "Межрегиональная распределительная сетевая компания Северо-Запада", ИНН 7802312751, ОГРН 1047855175785, почтовый адрес: 163045, г. Архангельск, Кузнечихинский промузел, 4 проезд, строение 5, адрес электронной почты: office@arhen.ru.; Реестровый номер границы: 29:22-6.945; Вид объекта реестра границ: Зона с особыми условиями использования территории; Вид зоны по документу: Публичный сервитут объекта электросетевого хозяйства "ВЛ-6 кВ ф. "Л6-13-04""; Тип зоны: Зона публичного сервитута	
29:22:000000:8080/5	110	вид ограничения (обременения): ограничения прав на земельный участок, предусмотренные статьей 56 Земельного кодекса Российской Федерации; Срок действия: не установлен; реквизиты документа-основания: постановление "О порядке установления охранных зон объектов электросетевого хозяйства и особых условий использования земельных участков, расположенных в границах таких зон" от 24.02.2009 № 160 выдан: Правительство Российской Федерации ; Содержание ограничения (обременения): Запрещается осуществлять любые действия, которые могут нарушить безопасную работу объектов электросетевого хозяйства, в том числе привести к их повреждению или уничтожению, и (или) повлечь причинение вреда жизни, здоровью граждан и имуществу физических или юридических лиц, а также повлечь нанесение экологического ущерба и возникновение пожаров, в том числе: а) набрасывать на провода и опоры воздушных линий электропередачи посторонние предметы, а также подниматься на опоры воздушных линий электропередачи; б) размещать любые объекты и предметы (материалы) в пределах созданных в соответствии с требованиями нормативно-технических документов проходов и подъездов для доступа к объектам электросетевого хозяйства, а также проводить любые работы и возводить сооружения, которые могут препятствовать доступу к объектам электросетевого хозяйства, без создания необходимых для такого доступа проходов и подъездов; в) находиться в пределах огороженной территории и помещениях распределительных устройств и подстанций, открывать двери и люки распределительных устройств и подстанций, производить переключения и подключения в электрических сетях (указанное требование не распространяется на работников, занятых выполнением разрешенных в установленном порядке работ), разводить огонь в пределах охранных зон вводных и распределительных устройств, подстанций, воздушных линий электропередачи, а также в охранных зонах кабельных линий электропередачи; г) размещать	



ДОКУМЕНТ ПОДПИСАН
ЭЛЕКТРОННОЙ ПОДПИСЬЮ

Сертификат: 009F0BDC181A023B64597F1E2579BEFB50

Владелец: ФЕДЕРАЛЬНАЯ СЛУЖБА ГОСУДАРСТВЕННОЙ
РЕГИСТРАЦИИ, КАДАСТРА И КАРТОГРАФИИ
Действителен: с 02.08.2024 по 26.10.2025

полное наименование должности

инициалы, фамилия

Земельный участок			
вид объекта недвижимости			
Лист № 5 раздела 4.1	Всего листов раздела 4.1: 8	Всего разделов: 8	Всего листов выписки: 48
22.10.2024г. № КУВИ-001/2024-259309206			
Кадастровый номер:		29:22:000000:8080	
		свалки; д) производить работы ударными механизмами, сбрасывать тяжести массой свыше 5 тонн, производить сброс и слив едких и коррозионных веществ и горюче-смазочных материалов (в охранных зонах подземных кабельных линий электропередачи); е) складировать или размещать хранилища любых, в том числе горюче-смазочных, материалов; ж) размещать детские и спортивные площадки, стадионы, рынки, торговые точки, полевые станы, загоны для скота, гаражи и стоянки всех видов машин и механизмов, проводить любые мероприятия, связанные с большим скоплением людей, не занятых выполнением разрешенных в установленном порядке работ (в охранных зонах воздушных линий электропередачи); з) использовать (запускать) любые летательные аппараты, в том числе воздушных змеев, спортивные модели летательных аппаратов (в охранных зонах воздушных линий электропередачи); и) бросать якоря с судов и осуществлять их проход с отданными якорями, цепями, лотами, волокушами и тралами (в охранных зонах подводных кабельных линий электропередачи); к) осуществлять проход судов с поднятыми стрелами кранов и других механизмов (в охранных зонах воздушных линий электропередачи). Ограничения использования объектов недвижимости предусмотрены "Правилами установления охранных зон объектов электросетевого хозяйства и особых условий использования земельных участков, расположенных в границах таких зон", утвержденными Постановлением Правительства Российской Федерации от 24.02.2009 г. № 160.; Реестровый номер границы: 29:22-6.1041; Вид объекта реестра границ: Зона с особыми условиями использования территории; Вид зоны по документу: Зона с особыми условиями использования территории ВК ТП533-ТП341 (шк.№27); ВК ТП533-ТП341; ВК ТП532-опора ВЛ-6кв ул.Капитальная; ВК ТП162-ОВЛ; ВК ТП162-ОВЛ; ВК ТП163-до опоры ВЛ-6кв; Тип зоны: Охранная зона инженерных коммуникаций	
29:22:000000:8080/7	771	вид ограничения (обременения): ограничения прав на земельный участок, предусмотренные статьей 56 Земельного кодекса Российской Федерации; Срок действия: не установлен; реквизиты документа-основания: постановление "О внесении изменений в постановление Администрации городского округа "Город Архангельск" от 14 сентября 2021 года №1880 от 18.11.2021 № 2323 выдан: Администрация городского округа "Город Архангельск"; постановление "Об установлении публичного сервитута" от 14.09.2021 № 1880 выдан: Администрация городского округа "Город Архангельск"; Содержание ограничения (обременения): Публичный сервитут в целях размещения объекта электросетевого хозяйства "ВЛ-6кВ ф. "Л6-13-19" от ТП-341 до оп.7". Срок действия публичного сервитута - 49 лет. Лицо в пользу которого устанавливается публичный сервитут: Публичное акционерное общество "РОССЕТИ СЕВЕРО-ЗАПАД", ИНН 7802312751, ОГРН 1047855175785, почтовый адрес: 196247, город Санкт-Петербург, площадь Конституции, дом 3, литер А, помещение 16Н, адрес электронной почты: post@mrsksevzap.ru.; Реестровый номер границы: 29:22-6.1444; Вид объекта реестра границ: Зона с особыми условиями использования территории; Вид зоны по документу: Публичный сервитут объекта электросетевого хозяйства " ВЛ-6кВ ф. "Л6-13-19" от ТП-341 до оп.7"; Тип зоны: Зона публичного сервитута	
29:22:000000:8080/10	4604	вид ограничения (обременения): ограничения прав на земельный участок, предусмотренные статьей 56 Земельного кодекса Российской Федерации; Срок действия: не установлен; реквизиты документа-основания: приказ "О Типовых правилах охраны	



ДОКУМЕНТ ПОДПИСАН
ЭЛЕКТРОННОЙ ПОДПИСЬЮ

Сертификат: 009F0BDC181A023B64597F1E2579BEFB50

Владелец: ФЕДЕРАЛЬНАЯ СЛУЖБА ГОСУДАРСТВЕННОЙ

РЕГИСТРАЦИИ, КАДАСТРА И КАРТОГРАФИИ

Действителен: с 02.08.2024 по 26.10.2025

полное наименование должности

инициалы, фамилия

Земельный участок			
вид объекта недвижимости			
Лист № 6 раздела 4.1	Всего листов раздела 4.1: 8	Всего разделов: 8	Всего листов выписки: 48
22.10.2024г. № КУВИ-001/2024-259309206			
Кадастровый номер:		29:22:000000:8080	
		<p>коммунальных тепловых сетей" от 17.08.1992 № 197 выдан: Министерство архитектуры, строительства и жилищно-коммунального хозяйства Российской Федерации; Содержание ограничения (обременения): Содержание ограничений: Ограничения использования объектов недвижимости предусмотрены Приказом МИНИСТЕРСТВО АРХИТЕКТУРЫ, СТРОИТЕЛЬСТВА И ЖИЛИЩНО-КОММУНАЛЬНОГО ХОЗЯЙСТВА РОССИЙСКОЙ ФЕДЕРАЦИИ от 17 августа 1992 г. N 197 "О ТИПОВЫХ ПРАВИЛАХ ОХРАНЫ КОММУНАЛЬНЫХ ТЕПЛОВЫХ СЕТЕЙ". пунктами 5-6. п.5.В пределах охранных зон тепловых сетей не допускается производить действия, которые могут повлечь нарушения в нормальной работе тепловых сетей, их повреждение, несчастные случаи, или препятствующие ремонту: размещать автозаправочные станции, хранилища горюче-смазочных материалов, складировать агрессивные химические материалы; загромождать подходы и подъезды к объектам и сооружениям тепловых сетей, складировать тяжелые и громоздкие материалы, возводить временные строения и заборы; устраивать спортивные и игровые площадки, неорганизованные рынки, остановочные пункты общественного транспорта, стоянки всех видов машин и механизмов, гаражи, огороды и т.п.; устраивать всякого рода свалки, разжигать костры, сжигать бытовой мусор или промышленные отходы; производить работы ударными механизмами, производить сброс и слив едких и коррозионно-активных веществ и горюче-смазочных материалов; проникать в помещения павильонов, центральных и индивидуальных тепловых пунктов посторонним лицам; открывать, снимать, засыпать люки камер тепловых сетей; сбрасывать в камеры мусор, отходы, снег и т.д.; снимать покровный металлический слой тепловой изоляции; разрушать тепловую изоляцию; ходить по трубопроводам надземной прокладки (переход через трубы разрешается только по специальным переходным мостикам); занимать подвалы зданий, особенно имеющих опасность затопления, в которых проложены тепловые сети или оборудованы тепловые вводы под мастерские, склады, для иных целей; тепловые вводы в здания должны быть загерметизированы. п.6.В пределах территории охранных зон тепловых сетей без письменного согласия предприятий и организаций, в ведении которых находятся эти сети, запрещается: производить строительство, капитальный ремонт, реконструкцию или снос любых зданий и сооружений; производить земляные работы, планировку грунта, посадку деревьев и кустарников, устраивать монументальные клумбы; производить погрузочно-разгрузочные работы, а также работы, связанные с разбиванием грунта и дорожных покрытий; сооружать проезды и переходы через трубопроводы тепловых сетей. Зона установлена бессрочно. ; Реестровый номер границы: 29:00-6.376; Вид объекта реестра границ: Зона с особыми условиями использования территории; Вид зоны по документу: Зона с особыми условиями использования территории "Охранная зона объекта "тепловые трассы г. Архангельска "ОАО" Архэнерго""; Тип зоны: Охранная зона инженерных коммуникаций</p>	
29:22:000000:8080/11	143	<p>вид ограничения (обременения): ограничения прав на земельный участок, предусмотренные статьей 56 Земельного кодекса Российской Федерации; Срок действия: не установлен; реквизиты документа-основания: постановление "Об утверждении границ охранных зон газораспределительных сетей, принадлежащих обществу с ограниченной ответственностью "Газпром</p>	



ДОКУМЕНТ ПОДПИСАН
ЭЛЕКТРОННОЙ ПОДПИСЬЮ

Сертификат: 009F0BDC181A023B64597F1E2579BEFB50

Владелец: ФЕДЕРАЛЬНАЯ СЛУЖБА ГОСУДАРСТВЕННОЙ

РЕГИСТРАЦИИ, КАДАСТРА И КАРТОГРАФИИ

Действителен: с 02.08.2024 по 26.10.2025

полное наименование должности

инициалы, фамилия

Земельный участок			
вид объекта недвижимости			
Лист № 7 раздела 4.1	Всего листов раздела 4.1: 8	Всего разделов: 8	Всего листов выписки: 48
22.10.2024г. № КУВИ-001/2024-259309206			
Кадастровый номер:		29:22:000000:8080	
		<p>межрегионгаз" от 31.01.2023 № 83-пп выдан: Правительство Архангельской области; Содержание ограничения (обременения): Срок действия зоны с особыми условиями использования - бессрочно. Отнесена к зонам с особыми условиями использования территории - охранным зонам газораспределительных сетей. Режим использования установлен пунктами 3, 14-16 Правил охраны газораспределительных сетей, утвержденных постановлением Правительства РФ от 20 ноября 2000 г. №878 «Об утверждении Правил охраны газораспределительных сетей». На земельные участки, входящие в охранные зоны газораспределительных сетей, в целях предупреждения их повреждения или нарушения условий их нормальной эксплуатации налагаются следующие ограничения (обременения), которыми запрещается: а) строить объекты жилищно-гражданского и производственного назначения; б) сносить и реконструировать мосты, коллекторы, автомобильные и железные дороги с расположенными на них газораспределительными сетями без предварительного выноса этих газопроводов по согласованию с эксплуатационными организациями; в) разрушать берегоукрепительные сооружения, водопропускные устройства, земляные и иные сооружения, предохраняющие газораспределительные сети от разрушений; г) перемещать, повреждать, засыпать и уничтожать опознавательные знаки, контрольно-измерительные пункты и другие устройства газораспределительных сетей; д) устраивать свалки и склады, разливать растворы кислот, солей, щелочей и других химически активных веществ; е) огораживать и перегораживать охранные зоны, препятствовать доступу персонала эксплуатационных организаций к газораспределительным сетям, проведению обслуживания и устранению повреждений газораспределительных сетей; ж) разводить огонь и размещать источники огня; з) рыть погреба, копать и обрабатывать почву сельскохозяйственными и мелиоративными орудиями и механизмами на глубину более 0,3 метра; и) открывать калитки и двери газорегуляторных пунктов, станций катодной и дренажной защиты, люки подземных колодцев, включать или отключать электроснабжение средств связи, освещения и систем телемеханики; к) набрасывать, приставлять и привязывать к опорам и надземным газопроводам, ограждениям и зданиям газораспределительных сетей посторонние предметы, лестницы, влезать на них; л) самовольно подключаться к газораспределительным сетям.; Реестровый номер границы: 29:22-6.1628; Вид объекта реестра границ: Зона с особыми условиями использования территории; Вид зоны по документу: Охранный зона объекта: Газопровод межпоселковый от пос. Силикатный до ГТРП г. Архангельска Архангельской области; Тип зоны: Охранный зона инженерных коммуникаций</p>	
29:22:000000:8080/12	371	<p>вид ограничения (обременения): публичный сервитут; Срок действия: не установлен; реквизиты документа-основания: постановление "Об установлении публичного сервитута" от 24.07.2024 № 1249 выдан: Администрация городского округа "Город Архангельск"; постановление "О внесении изменений в постановление Администрации городского округа "Город Архангельск" от 24 июля 2024 года № 1249" от 12.08.2024 № 1345 выдан: Администрация городского округа "Город Архангельск"; Содержание ограничения (обременения): ; Реестровый номер границы: 29:22:000000-17.9</p>	
	Весь	<p>вид ограничения (обременения): ограничения прав на земельный участок, предусмотренные статьей 56 Земельного кодекса Российской Федерации; Срок действия: не установлен; реквизиты документа-основания: распоряжение ФСБ России от</p>	



ДОКУМЕНТ ПОДПИСАН
ЭЛЕКТРОННОЙ ПОДПИСЬЮ

Сертификат: 009F0BDC181A023B64597F1E2579BEFB50

Владелец: ФЕДЕРАЛЬНАЯ СЛУЖБА ГОСУДАРСТВЕННОЙ

РЕГИСТРАЦИИ, КАДАСТРА И КАРТОГРАФИИ

Действителен: с 02.08.2024 по 26.10.2025

полное наименование должности

инициалы, фамилия

Земельный участок			
вид объекта недвижимости			
Лист № 8 раздела 4.1	Всего листов раздела 4.1: 8	Всего разделов: 8	Всего листов выписки: 48
22.10.2024г. № КУВИ-001/2024-259309206			
Кадастровый номер:		29:22:000000:8080	
		<p>12.01.2018 № 2с выдан: ФСБ России; Содержание ограничения (обременения): На территории зоны охраняемого военного объекта строительство объектов капитального строительства, ввод в эксплуатацию оборудования, создающего искусственные, в том числе индустриальные, радиопомехи, а также размещение и эксплуатация стационарного или переносного приемо-передающего оборудования с мощностью передатчиков более 5 Вт осуществляются исключительно по согласованию с федеральным органом исполнительной власти (федеральным государственным органом), в ведении которого находится военный объект. При этом параметры электромагнитной совместимости оборудования, создающего радиопомехи военному объекту, определяются по внешней границе зоны охраняемого военного объекта. На территории зоны охраняемого военного объекта не допускается ликвидация дорог и переправ, а также осушение и отведение русел рек.; Реестровый номер границы: 29:00-6.248; Вид объекта реестра границ: Зона с особыми условиями использования территории; Вид зоны по документу: Зона охраняемого военного объекта РУФСБ России по Архангельской области; Тип зоны: Иные зоны с особыми условиями использования территории</p>	

полное наименование должности	 ДОКУМЕНТ ПОДПИСАН ЭЛЕКТРОННОЙ ПОДПИСЬЮ Сертификат: 009F0BDC181A023B64597F1E2579BEFB50 Владелец: ФЕДЕРАЛЬНАЯ СЛУЖБА ГОСУДАРСТВЕННОЙ РЕГИСТРАЦИИ, КАДАСТРА И КАРТОГРАФИИ Действителен: с 02.08.2024 по 26.10.2025	инициалы, фамилия
-------------------------------	---	-------------------

Выписка из Единого государственного реестра недвижимости об объекте недвижимости

Сведения о частях земельного участка

Земельный участок			
вид объекта недвижимости			
Лист № 1 раздела 4.2	Всего листов раздела 4.2: 15	Всего разделов: 8	Всего листов выписки: 48
22.10.2024г. № КУВИ-001/2024-259309206			
Кадастровый номер:		29:22:000000:8080	

Сведения о характерных точках границы части (частей) земельного участка				
Учетный номер части: 29:22:000000:8080/1				
Система координат МСК-29 зона 2				
Номер точки	Координаты, м		Описание закрепления на местности	Средняя квадратичная погрешность определения координат характерных точек границ земельного участка, м
	X	Y		
1	2	3	4	5
1	646541.47	2528847.11	-	-
2	646540.21	2528848.78	-	-
3	646541.77	2528853.59	-	0.1
4	646548.05	2528860.81	-	0.1
5	646553.71	2528864.85	-	0.1
6	646555.93	2528868.59	-	0.1
7	646551.25	2528875.98	-	0.1
8	646564.75	2528884.51	-	0.1
9	646589.75	2528900.36	-	-
10	646599.22	2528887.42	-	-
11	646573.31	2528870.99	-	0.1
12	646559.81	2528862.45	-	0.1
13	646557.82	2528865.6	-	0.1
14	646555.08	2528863.38	-	0.1
15	646549.41	2528859.32	-	0.1
16	646543.55	2528852.59	-	0.1
17	646541.96	2528847.68	-	0.1
1	646541.47	2528847.11	-	-



ДОКУМЕНТ ПОДПИСАН
ЭЛЕКТРОННОЙ ПОДПИСЬЮ

Сертификат: 009F0BDC181A023B64597F1E2579BEFB50

Владелец: ФЕДЕРАЛЬНАЯ СЛУЖБА ГОСУДАРСТВЕННОЙ

РЕГИСТРАЦИИ, КАДАСТРА И КАРТОГРАФИИ

Действителен: с 02.08.2024 по 26.10.2025

полное наименование должности

инициалы, фамилия

Земельный участок

вид объекта недвижимости

Лист № 2 раздела 4.2

Всего листов раздела 4.2: 15

Всего разделов: 8

Всего листов выписки: 48

22.10.2024г. № КУВИ-001/2024-259309206

Кадастровый номер:

29:22:000000:8080

Сведения о характерных точках границы части (частей) земельного участка

Учетный номер части: 29:22:000000:8080/2

Система координат МСК-29 зона 2

Номер точки	Координаты, м		Описание закрепления на местности	Средняя квадратичная погрешность определения координат характерных точек границ земельного участка, м
	X	Y		
1	2	3	4	5
1	646565.04	2528868.82	-	0.1
2	646539.04	2528850.34	-	-
3	646537.84	2528851.95	-	-
4	646562.54	2528869.5	-	0.1
5	646554.37	2528887.7	-	0.1
6	646547.07	2528882.25	-	0.1
7	646490.92	2528958.82	-	0.1
8	646465.11	2528996.26	-	0.1
9	646413.12	2529028.65	-	0.1
10	646349.05	2529111.42	-	0.1
11	646301.52	2529167.29	-	0.1
12	646283.43	2529192.58	-	0.1
13	646282.71	2529191.86	-	-
14	646277.07	2529199.35	-	0.1
15	646273.56	2529204.04	-	-
16	646286.36	2529213.07	-	0.1
17	646317.31	2529180.68	-	0.1
18	646365.66	2529123.79	-	0.1
19	646421.9	2529048.16	-	0.1
20	646472.37	2529016.4	-	0.1
21	646507.58	2528971.12	-	0.1
22	646564.22	2528895.05	-	0.1
23	646556	2528888.92	-	0.1
1	646565.04	2528868.82	-	0.1



ДОКУМЕНТ ПОДПИСАН
ЭЛЕКТРОННОЙ ПОДПИСЬЮ

Сертификат: 009F0BDC181A023B64597F1E2579BEFB50

Владелец: ФЕДЕРАЛЬНАЯ СЛУЖБА ГОСУДАРСТВЕННОЙ

РЕГИСТРАЦИИ, КАДАСТРА И КАРТОГРАФИИ

Действителен: с 02.08.2024 по 26.10.2025

полное наименование должности

инициалы, фамилия

Земельный участок

вид объекта недвижимости

Лист № 3 раздела 4.2

Всего листов раздела 4.2: 15

Всего разделов: 8

Всего листов выписки: 48

22.10.2024г. № КУВИ-001/2024-259309206

Кадастровый номер:

29:22:000000:8080

Сведения о характерных точках границы части (частей) земельного участка

Учетный номер части: 29:22:000000:8080/3

Система координат

Номер точки	Координаты, м		Описание закрепления на местности	Средняя квадратичная погрешность определения координат характерных точек границ земельного участка, м
	X	Y		
1	2	3	4	5
1	646813.48	2528610.24	-	-
2	646806.38	2528620.15	-	-
3	646791.47	2528641.05	-	-
4	646784.6	2528650.62	-	-
5	646735.61	2528719.42	-	-
6	646724.99	2528734.44	-	-
7	646715.66	2528728.33	-	-
8	646684.34	2528771.28	-	-
9	646693.64	2528777.72	-	-
10	646686.65	2528787.02	-	-
11	646677.38	2528780.64	-	-
12	646541.3	2528966.54	-	-
13	646548.05	2528971.76	-	-
14	646539.82	2528982.6	-	-
15	646465.64	2529081.43	-	-
16	646453.92	2529097.22	-	-
17	646445.79	2529091.33	-	-
18	646426.74	2529116.32	-	-
19	646378.95	2529088.61	-	-
20	646405.25	2529051.82	-	-
21	646427.58	2529068.08	-	-
22	646433.3	2529059.87	-	-
23	646411.03	2529043.66	-	-
24	646416.18	2529036.68	-	-



ДОКУМЕНТ ПОДПИСАН
ЭЛЕКТРОННОЙ ПОДПИСЬЮ

Сертификат: 009F0BDC181A023B64597F1E2579BEFB50

Владелец: ФЕДЕРАЛЬНАЯ СЛУЖБА ГОСУДАРСТВЕННОЙ

РЕГИСТРАЦИИ, КАДАСТРА И КАРТОГРАФИИ

Действителен: с 02.08.2024 по 26.10.2025

полное наименование должности

инициалы, фамилия

Земельный участок

вид объекта недвижимости

Лист № 4 раздела 4.2

Всего листов раздела 4.2: 15

Всего разделов: 8

Всего листов выписки: 48

22.10.2024г. № КУВИ-001/2024-259309206

Кадастровый номер:

29:22:000000:8080

1	2	3	4	5
25	646426.99	2529032.31	-	-
26	646501.32	2528937.78	-	-
27	646540.27	2528872.31	-	-
28	646565.86	2528837.09	-	-
29	646587.16	2528833.87	-	-
30	646637.92	2528766.98	-	-
31	646640.81	2528746.39	-	-
32	646710.79	2528655.18	-	-
33	646708.07	2528636.64	-	-
34	646737.31	2528599.72	-	-
35	646767.12	2528628.64	-	-
36	646799.11	2528617.77	-	-
1	646813.48	2528610.24	-	-
1	646730.17	2528592.79	-	-
2	646697.7	2528634.84	-	-
3	646700.3	2528652.58	-	-
4	646631.28	2528742.35	-	-
5	646628.38	2528762.97	-	-
6	646581.6	2528824.59	-	-
7	646560.23	2528827.83	-	-
8	646531.91	2528866.8	-	-
9	646493.07	2528932.09	-	-
10	646420.78	2529024.03	-	-
11	646409.97	2529028.41	-	-
12	646370.2	2529083.54	-	-
13	646366.04	2529081.13	-	-
14	646437.19	2528986.34	-	-
15	646529.7	2528862.81	-	-
16	646534.88	2528855.88	-	-



ДОКУМЕНТ ПОДПИСАН
ЭЛЕКТРОННОЙ ПОДПИСЬЮ

Сертификат: 009F0BDC181A023B64597F1E2579BEFB50

Владелец: ФЕДЕРАЛЬНАЯ СЛУЖБА ГОСУДАРСТВЕННОЙ

РЕГИСТРАЦИИ, КАДАСТРА И КАРТОГРАФИИ

Действителен: с 02.08.2024 по 26.10.2025

полное наименование должности

инициалы, фамилия

Земельный участок				
вид объекта недвижимости				
Лист № 5 раздела 4.2		Всего листов раздела 4.2: 15		Всего разделов: 8
Всего листов выписки: 48				
22.10.2024г. № КУВИ-001/2024-259309206				
Кадастровый номер:			29:22:000000:8080	
1	2	3	4	5
17	646550.8	2528834.7	-	-
18	646629.25	2528730.2	-	-
19	646639.86	2528716.07	-	-
20	646714.54	2528611.18	-	-
21	646728.75	2528591.41	-	-
1	646730.17	2528592.79	-	-



ДОКУМЕНТ ПОДПИСАН
ЭЛЕКТРОННОЙ ПОДПИСЬЮ

Сертификат: 009F0BDC181A023B64597F1E2579BEFB50

Владелец: ФЕДЕРАЛЬНАЯ СЛУЖБА ГОСУДАРСТВЕННОЙ
РЕГИСТРАЦИИ, КАДАСТРА И КАРТОГРАФИИ
Действителен: с 02.08.2024 по 26.10.2025

ПОЛНОЕ НАИМЕНОВАНИЕ ДОЛЖНОСТИ

инициалы, фамилия

Земельный участок			
вид объекта недвижимости			
Лист № 6 раздела 4.2	Всего листов раздела 4.2: 15	Всего разделов: 8	Всего листов выписки: 48

22.10.2024г. № КУВИ-001/2024-259309206

Кадастровый номер: 29:22:000000:8080

Сведения о характерных точках границы части (частей) земельного участка			
Учетный номер части: 29:22:000000:8080/4			
Система координат			

Номер точки	Координаты, м		Описание закрепления на местности	Средняя квадратичная погрешность определения координат характерных точек границ земельного участка, м
	X	Y		
1	2	3	4	5
1	646375.87	2529110.05	-	-
2	646367.86	2529104.13	-	-
3	646405.25	2529051.82	-	-
4	646414.29	2529058.4	-	-
1	646375.87	2529110.05	-	-
1	646420.25	2529050.37	-	-
2	646411.03	2529043.66	-	-
3	646416.18	2529036.68	-	-
4	646426.99	2529032.31	-	-
5	646445.95	2529008.2	-	-
6	646465.11	2528996.26	-	-
7	646490.92	2528958.82	-	-
8	646547.07	2528882.25	-	-
9	646554.37	2528887.7	-	-
10	646562.54	2528869.5	-	-
11	646549.2	2528860.02	-	-
12	646550.38	2528858.4	-	-
13	646565.04	2528868.82	-	-
14	646556	2528888.92	-	-
15	646564.22	2528895.05	-	-
16	646507.58	2528971.12	-	-
17	646472.37	2529016.4	-	-
18	646421.9	2529048.16	-	-
1	646420.25	2529050.37	-	-



ДОКУМЕНТ ПОДПИСАН
ЭЛЕКТРОННОЙ ПОДПИСЬЮ

Сертификат: 009F0BDC181A023B64597F1E2579BEFB50

Владелец: ФЕДЕРАЛЬНАЯ СЛУЖБА ГОСУДАРСТВЕННОЙ

РЕГИСТРАЦИИ, КАДАСТРА И КАРТОГРАФИИ

Действителен: с 02.08.2024 по 26.10.2025

полное наименование должности

инициалы, фамилия

Земельный участок

вид объекта недвижимости

Лист № 7 раздела 4.2

Всего листов раздела 4.2: 15

Всего разделов: 8

Всего листов выписки: 48

22.10.2024г. № КУВИ-001/2024-259309206

Кадастровый номер:

29:22:000000:8080

1	2	3	4	5
1	646364.34	2529091.66	-	-
2	646353.85	2529106.21	-	-
3	646369.91	2529118.08	-	-
4	646365.66	2529123.79	-	-
5	646317.31	2529180.68	-	-
6	646306.3	2529192.2	-	-
7	646291.48	2529181.33	-	-
8	646301.52	2529167.29	-	-
9	646349.05	2529111.42	-	-
1	646364.34	2529091.66	-	-
1	646421.01	2529023.73	-	-
2	646420.78	2529024.03	-	-
3	646420.08	2529024.31	-	-
1	646421.01	2529023.73	-	-
1	646542.22	2528852.61	-	-
2	646541.05	2528854.23	-	-
3	646537.84	2528851.95	-	-
4	646539.04	2528850.34	-	-
1	646542.22	2528852.61	-	-
1	646273.56	2529204.04	-	-
2	646277.07	2529199.35	-	-
3	646282.71	2529191.86	-	-
4	646283.43	2529192.58	-	-
5	646285.72	2529189.38	-	-
6	646299.41	2529199.41	-	-
7	646286.36	2529213.07	-	-
1	646273.56	2529204.04	-	-



ДОКУМЕНТ ПОДПИСАН
ЭЛЕКТРОННОЙ ПОДПИСЬЮ

Сертификат: 009F0BDC181A023B64597F1E2579BEFB50

Владелец: ФЕДЕРАЛЬНАЯ СЛУЖБА ГОСУДАРСТВЕННОЙ

РЕГИСТРАЦИИ, КАДАСТРА И КАРТОГРАФИИ

Действителен: с 02.08.2024 по 26.10.2025

полное наименование должности

инициалы, фамилия

Земельный участок

вид объекта недвижимости

Лист № 8 раздела 4.2

Всего листов раздела 4.2: 15

Всего разделов: 8

Всего листов выписки: 48

22.10.2024г. № КУВИ-001/2024-259309206

Кадастровый номер:

29:22:000000:8080

Сведения о характерных точках границы части (частей) земельного участка

Учетный номер части: 29:22:000000:8080/5

Система координат

Номер точки	Координаты, м		Описание закрепления на местности	Средняя квадратичная погрешность определения координат характерных точек границ земельного участка, м
	X	Y		
1	2	3	4	5
1	646548.98	2528860.32	-	-
2	646550.61	2528858.08	-	-
3	646557.77	2528863.55	-	-
4	646558.21	2528865.17	-	-
5	646556.12	2528865.71	-	-
6	646555.9	2528864.83	-	-
7	646552.6	2528862.31	-	-
8	646555.54	2528889.39	-	-
9	646553.39	2528889.61	-	-
10	646550.32	2528861.31	-	-
1	646548.98	2528860.32	-	-
1	646544.03	2528850.12	-	-
2	646540.95	2528854.36	-	-
3	646538.08	2528852.23	-	-
4	646538.91	2528850.52	-	-
5	646542.29	2528846.02	-	-
6	646543.91	2528847.22	-	-
1	646544.03	2528850.12	-	-



ДОКУМЕНТ ПОДПИСАН
ЭЛЕКТРОННОЙ ПОДПИСЬЮ

Сертификат: 009F0BDC181A023B64597F1E2579BEFB50

Владелец: ФЕДЕРАЛЬНАЯ СЛУЖБА ГОСУДАРСТВЕННОЙ

РЕГИСТРАЦИИ, КАДАСТРА И КАРТОГРАФИИ

Действителен: с 02.08.2024 по 26.10.2025

полное наименование должности

инициалы, фамилия

Земельный участок

вид объекта недвижимости

Лист № 9 раздела 4.2

Всего листов раздела 4.2: 15

Всего разделов: 8

Всего листов выписки: 48

22.10.2024г. № КУВИ-001/2024-259309206

Кадастровый номер:

29:22:000000:8080

Сведения о характерных точках границы части (частей) земельного участка

Учетный номер части: 29:22:000000:8080/7

Система координат

Номер точки	Координаты, м		Описание закрепления на местности	Средняя квадратичная погрешность определения координат характерных точек границ земельного участка, м
	X	Y		
1	2	3	4	5
1	646599.22	2528887.42	-	-
2	646589.75	2528900.36	-	-
3	646564.75	2528884.51	-	-
4	646551.25	2528875.98	-	-
5	646555.93	2528868.59	-	-
6	646553.71	2528864.85	-	-
7	646548.43	2528861.08	-	-
8	646549.61	2528859.46	-	-
9	646555.08	2528863.38	-	-
10	646557.82	2528865.6	-	-
11	646559.81	2528862.45	-	-
12	646573.31	2528870.99	-	-
1	646599.22	2528887.42	-	-
1	646543.15	2528851.34	-	-
2	646541.69	2528853.34	-	-
3	646540.21	2528848.78	-	-
4	646541.47	2528847.11	-	-
5	646541.96	2528847.68	-	-
1	646543.15	2528851.34	-	-



ДОКУМЕНТ ПОДПИСАН
ЭЛЕКТРОННОЙ ПОДПИСЬЮ

Сертификат: 009F0BDC181A023B64597F1E2579BEFB50

Владелец: ФЕДЕРАЛЬНАЯ СЛУЖБА ГОСУДАРСТВЕННОЙ

РЕГИСТРАЦИИ, КАДАСТРА И КАРТОГРАФИИ

Действителен: с 02.08.2024 по 26.10.2025

полное наименование должности

инициалы, фамилия

Земельный участок

вид объекта недвижимости

Лист № 10 раздела 4.2

Всего листов раздела 4.2: 15

Всего разделов: 8

Всего листов выписки: 48

22.10.2024г. № КУВИ-001/2024-259309206

Кадастровый номер:

29:22:000000:8080

Сведения о характерных точках границы части (частей) земельного участка

Учетный номер части: 29:22:000000:8080/10

Система координат

Номер точки	Координаты, м		Описание закрепления на местности	Средняя квадратичная погрешность определения координат характерных точек границ земельного участка, м
	X	Y		
1	2	3	4	5
1	646464.99	2528983.98	-	-
2	646471.17	2528976.12	-	-
3	646473.59	2528977.99	-	-
4	646474.67	2528976.54	-	-
5	646476.46	2528977.89	-	-
6	646556.68	2528867.86	-	-
7	646556.52	2528867.73	-	-
8	646563.77	2528858.79	-	-
9	646564.55	2528859.42	-	-
10	646582.92	2528834.51	-	-
11	646587.16	2528833.87	-	-
12	646637.92	2528766.98	-	-
13	646639.14	2528758.29	-	-
14	646641.32	2528755.33	-	-
15	646640.32	2528754.68	-	-
16	646647.53	2528743.73	-	-
17	646649.11	2528744.77	-	-
18	646680.06	2528702.83	-	-
19	646747.28	2528609.4	-	-
20	646754.54	2528616.43	-	-
21	646688.14	2528708.71	-	-
22	646657.47	2528750.28	-	-
23	646657.63	2528750.39	-	-
24	646650.42	2528761.33	-	-



ДОКУМЕНТ ПОДПИСАН
ЭЛЕКТРОННОЙ ПОДПИСЬЮ

Сертификат: 009F0BDC181A023B64597F1E2579BEFB50

Владелец: ФЕДЕРАЛЬНАЯ СЛУЖБА ГОСУДАРСТВЕННОЙ

РЕГИСТРАЦИИ, КАДАСТРА И КАРТОГРАФИИ

Действителен: с 02.08.2024 по 26.10.2025

полное наименование должности

инициалы, фамилия

Земельный участок

вид объекта недвижимости

Лист № 11 раздела 4.2

Всего листов раздела 4.2: 15

Всего разделов: 8

Всего листов выписки: 48

22.10.2024г. № КУВИ-001/2024-259309206

Кадастровый номер:

29:22:000000:8080

1	2	3	4	5
25	646649.68	2528760.84	-	-
26	646565.12	2528874.7	-	-
27	646564.46	2528874.16	-	-
28	646484.44	2528983.92	-	-
29	646485.53	2528984.74	-	-
30	646476.36	2528997.2	-	-
31	646465.41	2528988.96	-	-
32	646467.61	2528986.01	-	-
33	646464.99	2528983.98	-	-
1	646463.25	2528970.01	-	-
2	646457.07	2528977.87	-	-
3	646448.5	2528971.24	-	-
4	646454.49	2528963.24	-	-
5	646463.25	2528970.01	-	-



ДОКУМЕНТ ПОДПИСАН
ЭЛЕКТРОННОЙ ПОДПИСЬЮ

Сертификат: 009F0BDC181A023B64597F1E2579BEFB50

Владелец: ФЕДЕРАЛЬНАЯ СЛУЖБА ГОСУДАРСТВЕННОЙ

РЕГИСТРАЦИИ, КАДАСТРА И КАРТОГРАФИИ

Действителен: с 02.08.2024 по 26.10.2025

полное наименование должности

инициалы, фамилия

Земельный участок

вид объекта недвижимости

Лист № 12 раздела 4.2

Всего листов раздела 4.2: 15

Всего разделов: 8

Всего листов выписки: 48

22.10.2024г. № КУВИ-001/2024-259309206

Кадастровый номер:

29:22:000000:8080

Сведения о характерных точках границы части (частей) земельного участка

Учетный номер части: 29:22:000000:8080/11

Система координат

Номер точки	Координаты, м		Описание закрепления на местности	Средняя квадратичная погрешность определения координат характерных точек границ земельного участка, м
	X	Y		
1	2	3	4	5
1	646262.67	2529279.84	-	-
2	646261.43	2529278.91	-	-
3	646283.59	2529249.74	-	-
4	646284.38	2529250.35	-	-
5	646280.51	2529257.14	-	-
6	646274.36	2529263.65	-	-
7	646269.22	2529270.83	-	-
8	646262.67	2529279.84	-	-
1	646291.77	2529240.9	-	-
2	646290.85	2529240.18	-	-
3	646304.54	2529222.16	-	-
4	646293.58	2529237.16	-	-
5	646294.37	2529237.78	-	-
6	646291.77	2529240.9	-	-
1	646320.84	2529207.3	-	-
2	646323.34	2529204.01	-	-
3	646321.1	2529207.58	-	-
4	646320.84	2529207.3	-	-
1	646329.16	2529196.37	-	-
2	646344.27	2529176.55	-	-
3	646334.18	2529190.31	-	-
4	646330.85	2529194.35	-	-
5	646329.16	2529196.37	-	-
1	646358.25	2529158.2	-	-



ДОКУМЕНТ ПОДПИСАН
ЭЛЕКТРОННОЙ ПОДПИСЬЮ

Сертификат: 009F0BDC181A023B64597F1E2579BEFB50

Владелец: ФЕДЕРАЛЬНАЯ СЛУЖБА ГОСУДАРСТВЕННОЙ

РЕГИСТРАЦИИ, КАДАСТРА И КАРТОГРАФИИ

Действителен: с 02.08.2024 по 26.10.2025

полное наименование должности

инициалы, фамилия

Земельный участок

вид объекта недвижимости

Лист № 13 раздела 4.2

Всего листов раздела 4.2: 15

Всего разделов: 8

Всего листов выписки: 48

22.10.2024г. № КУВИ-001/2024-259309206

Кадастровый номер:

29:22:000000:8080

1	2	3	4	5
2	646362.05	2529153.21	-	-
3	646358.52	2529157.97	-	-
4	646358.25	2529158.2	-	-
1	646431.01	2529063.16	-	-
2	646431.74	2529062.11	-	-
3	646431.82	2529062.18	-	-
4	646431.01	2529063.16	-	-
1	646509.49	2528924.06	-	-
2	646515.75	2528913.53	-	-
3	646516.89	2528914.4	-	-
4	646509.49	2528924.06	-	-
1	646315.92	2529197.26	-	-
2	646314.94	2529198.54	-	-
3	646304.81	2529191.11	-	-
4	646305.53	2529190.12	-	-
5	646307.76	2529191.43	-	-
6	646312.33	2529194.17	-	-
7	646313.01	2529194.73	-	-
8	646315.92	2529197.26	-	-
1	646398.71	2529044.02	-	-
2	646367.22	2529087.67	-	-
3	646366.06	2529086.82	-	-
4	646398.71	2529044.02	-	-
1	646506.49	2528909.54	-	-
2	646505.17	2528911.75	-	-
3	646504.93	2528911.56	-	-
4	646506.49	2528909.54	-	-
1	646730.17	2528592.79	-	-
2	646700.76	2528630.88	-	-



ДОКУМЕНТ ПОДПИСАН
ЭЛЕКТРОННОЙ ПОДПИСЬЮ

Сертификат: 009F0BDC181A023B64597F1E2579BEFB50

Владелец: ФЕДЕРАЛЬНАЯ СЛУЖБА ГОСУДАРСТВЕННОЙ

РЕГИСТРАЦИИ, КАДАСТРА И КАРТОГРАФИИ

Действителен: с 02.08.2024 по 26.10.2025

полное наименование должности

инициалы, фамилия

Земельный участок

вид объекта недвижимости

Лист № 14 раздела 4.2

Всего листов раздела 4.2: 15

Всего разделов: 8

Всего листов выписки: 48

22.10.2024г. № КУВИ-001/2024-259309206

Кадастровый номер:

29:22:000000:8080

1	2	3	4	5
3	646700.73	2528630.72	-	-
4	646715.35	2528611.7	-	-
5	646730	2528592.63	-	-
6	646730.17	2528592.79	-	-



ДОКУМЕНТ ПОДПИСАН
ЭЛЕКТРОННОЙ ПОДПИСЬЮ

Сертификат: 009F0BDC181A023B64597F1E2579BEFB50

Владелец: ФЕДЕРАЛЬНАЯ СЛУЖБА ГОСУДАРСТВЕННОЙ

РЕГИСТРАЦИИ, КАДАСТРА И КАРТОГРАФИИ

Действителен: с 02.08.2024 по 26.10.2025

полное наименование должности

инициалы, фамилия

Земельный участок

вид объекта недвижимости

Лист № 15 раздела 4.2

Всего листов раздела 4.2: 15

Всего разделов: 8

Всего листов выписки: 48

22.10.2024г. № КУВИ-001/2024-259309206

Кадастровый номер:

29:22:000000:8080

Сведения о характерных точках границы части (частей) земельного участка

Учетный номер части: 29:22:000000:8080/12

Система координат

Номер точки	Координаты, м		Описание закрепления на местности	Средняя квадратичная погрешность определения координат характерных точек границ земельного участка, м
	X	Y		
1	2	3	4	5
1	646789.09	2528644.36	-	-
2	646788.84	2528644.17	-	-
3	646778.05	2528656.26	-	-
4	646732.27	2528625.46	-	-
5	646723.43	2528617.24	-	-
6	646725.92	2528614.1	-	-
7	646734.77	2528622.31	-	-
8	646777.39	2528650.99	-	-
9	646788.28	2528638.79	-	-
10	646791.42	2528641.11	-	-
11	646789.09	2528644.36	-	-
1	646728.75	2528591.41	-	-
2	646730.17	2528592.79	-	-
3	646716.36	2528610.67	-	-
4	646715.49	2528609.86	-	-
5	646728.75	2528591.41	-	-



ДОКУМЕНТ ПОДПИСАН
ЭЛЕКТРОННОЙ ПОДПИСЬЮ

Сертификат: 009F0BDC181A023B64597F1E2579BEFB50

Владелец: ФЕДЕРАЛЬНАЯ СЛУЖБА ГОСУДАРСТВЕННОЙ
РЕГИСТРАЦИИ, КАДАСТРА И КАРТОГРАФИИ
Действителен: с 02.08.2024 по 26.10.2025

полное наименование должности

инициалы, фамилия

Филиал публично-правовой компании "Роскадастр" по Архангельской области и Ненецкому автономному округу
полное наименование органа регистрации прав

Выписка из Единого государственного реестра недвижимости об объекте недвижимости

Сведения о характеристиках объекта недвижимости

На основании запроса от 21.10.2024, поступившего на рассмотрение 21.10.2024, сообщаем, что согласно записям Единого государственного реестра недвижимости:

Раздел 1 Лист 1

Земельный участок			
вид объекта недвижимости			
Лист № 1 раздела 1	Всего листов раздела 1: 4	Всего разделов: 8	Всего листов выписки: 35
22.10.2024г. № КУВИ-001/2024-259310904			
Кадастровый номер:	29:22:000000:8500		
Номер кадастрового квартала:	29:22:000000		
Дата присвоения кадастрового номера:	10.10.2016		
Ранее присвоенный государственный учетный номер:	данные отсутствуют		
Местоположение:	Архангельская область, г. Архангельск, территориальный округ Варавино-Фактория		
Площадь:	11013 +/- 37		
Кадастровая стоимость, руб.:	2793667.71		
Кадастровые номера расположенных в пределах земельного участка объектов недвижимости:	29:22:000000:8307, 29:22:000000:12856, 29:22:000000:13095		
Кадастровые номера объектов недвижимости, из которых образован объект недвижимости:	29:22:000000:7996		
Кадастровые номера образованных объектов недвижимости:	данные отсутствуют		
Категория земель:	Земли населенных пунктов		
Виды разрешенного использования:	для эксплуатации пр. Ленинградского, от ул. Старожаровихинской до ул. Белогорской		
Сведения о кадастровом инженерере:	Щемелинин Иван Олегович, дата завершения кадастровых работ: 06.10.2016		
Сведения о лесах, водных объектах и об иных природных объектах, расположенных в пределах земельного участка:	данные отсутствуют		

полное наименование должности	 ДОКУМЕНТ ПОДПИСАН ЭЛЕКТРОННОЙ ПОДПИСЬЮ Сертификат: 009F0BDC181A023B64597F1E2579BEFB50 Владелец: ФЕДЕРАЛЬНАЯ СЛУЖБА ГОСУДАРСТВЕННОЙ РЕГИСТРАЦИИ, КАДАСТРА И КАРТОГРАФИИ Действителен: с 02.08.2024 по 26.10.2025	инициалы, фамилия

Земельный участок			
вид объекта недвижимости			
Лист № 2 раздела 1	Всего листов раздела 1: 4	Всего разделов: 8	Всего листов выписки: 35
22.10.2024г. № КУВИ-001/2024-259310904			
Кадастровый номер:		29:22:000000:8500	
Сведения о том, что земельный участок полностью расположен в границах зоны с особыми условиями использования территории, территории объекта культурного наследия, публичного сервитута:		Земельный участок полностью расположен в границах зоны с реестровым номером 29:00-6.248 от 26.10.2018, ограничение использования земельного участка в пределах зоны: На территории зоны охраняемого военного объекта строительство объектов капитального строительства, ввод в эксплуатацию оборудования, создающего искусственные, в том числе индустриальные, радиопомехи, а также размещение и эксплуатация стационарного или переносного приемо-передающего оборудования с мощностью передатчиков более 5 Вт осуществляются исключительно по согласованию с федеральным органом исполнительной власти (федеральным государственным органом), в ведении которого находится военный объект. При этом параметры электромагнитной совместимости оборудования, создающего радиопомехи военному объекту, определяются по внешней границе зоны охраняемого военного объекта. На территории зоны охраняемого военного объекта не допускается ликвидация дорог и переправ, а также осушение и отведение русел рек., вид/наименование: Зона охраняемого военного объекта РУФСБ России по Архангельской области, тип: Иные зоны с особыми условиями использования территории, дата решения: 12.01.2018, номер решения: 2с, наименование ОГВ/ОМСУ: ФСБ России	
Сведения о том, что земельный участок расположен в границах особой экономической зоны, территории опережающего развития, зоны территориального развития в Российской Федерации, игорной зоны:		данные отсутствуют	
Сведения о том, что земельный участок расположен в границах особо охраняемой природной территории, Байкальской природной территории и ее экологических зон, лесопарковом зеленом поясе, охотничьего угодья, лесничества:		данные отсутствуют	
Сведения о расположении земельного участка и (или) расположенного на нем объекта недвижимости в границах территории, в отношении которой принято решение о резервировании земель для государственных или муниципальных нужд:		данные отсутствуют	
Сведения о результатах проведения государственного земельного надзора:		данные отсутствуют	
Сведения о расположении земельного участка в границах территории, в отношении которой утвержден проект межевания территории:		данные отсутствуют	
Условный номер земельного участка:		данные отсутствуют	



ДОКУМЕНТ ПОДПИСАН
ЭЛЕКТРОННОЙ ПОДПИСЬЮ

Сертификат: 009F0BDC181A023B64597F1E2579BEFB50

Владелец: ФЕДЕРАЛЬНАЯ СЛУЖБА ГОСУДАРСТВЕННОЙ
РЕГИСТРАЦИИ, КАДАСТРА И КАРТОГРАФИИ
Действителен: с 02.08.2024 по 26.10.2025

полное наименование должности

инициалы, фамилия

Земельный участок			
вид объекта недвижимости			
Лист № 3 раздела 1	Всего листов раздела 1: 4	Всего разделов: 8	Всего листов выписки: 35
22.10.2024г. № КУВИ-001/2024-259310904			
Кадастровый номер:		29:22:000000:8500	
Сведения о принятии акта и (или) заключении договора, предусматривающих предоставление в соответствии с земельным законодательством исполнительным органом государственным органом власти или органом местного самоуправления, находящегося в государственной или муниципальной собственности земельного участка для строительства наемного дома социального использования или наемного дома коммерческого использования:	данные отсутствуют		
Сведения о том, что земельный участок или земельные участки образованы на основании решения об изъятии земельного участка и (или) расположенного на нем объекта недвижимости для государственных или муниципальных нужд:	данные отсутствуют		
Сведения о том, что земельный участок образован из земель или земельного участка, государственная собственность на которые не разграничена:	данные отсутствуют		
Сведения о наличии земельного спора о местоположении границ земельных участков:	данные отсутствуют		
Статус записи об объекте недвижимости:	Сведения об объекте недвижимости имеют статус "актуальные"		
Особые отметки:	Сведения об ограничениях права на объект недвижимости, обременениях данного объекта, не зарегистрированных в реестре прав, ограничений прав и обременений недвижимого имущества: вид ограничения (обременения): ограничения прав на земельный участок, предусмотренные статьей 56 Земельного кодекса Российской Федерации; срок действия: с 07.10.2016; реквизиты документа-основания: землеустроительное дело по описанию местоположения границ объекта землеустройства – зоны с особыми условиями использования территории "Охранная зона ВЛ-35кВ "Промузловая-1,2" от 04.10.2013 № б/н выдан: Федеральное государственное унитарное предприятие, основанное на праве хозяйственного ведения, "Российский государственный центр инвентаризации и учета объектов недвижимости - федеральное бюро технической инвентаризации". Архангельский филиал. вид ограничения (обременения): ограничения прав на земельный участок, предусмотренные статьей 56 Земельного кодекса Российской Федерации; срок действия: с 07.12.2016; реквизиты документа-основания: постановление Правительства РФ «О порядке установления охранных зон объектов электросетевого хозяйства и особых условий использования земельных участков, расположенных в границах таких зон» от 24.02.2009 № 160 выдан: Правительство РФ. вид ограничения (обременения): ограничения прав на земельный участок,		



ДОКУМЕНТ ПОДПИСАН
ЭЛЕКТРОННОЙ ПОДПИСЬЮ

Сертификат: 009F0BDC181A023B64597F1E2579BEFB50

Владелец: ФЕДЕРАЛЬНАЯ СЛУЖБА ГОСУДАРСТВЕННОЙ
РЕГИСТРАЦИИ, КАДАСТРА И КАРТОГРАФИИ
Действителен: с 02.08.2024 по 26.10.2025

полное наименование должности

инициалы, фамилия

Земельный участок			
вид объекта недвижимости			
Лист № 4 раздела 1	Всего листов раздела 1: 4	Всего разделов: 8	Всего листов выписки: 35
22.10.2024г. № КУВИ-001/2024-259310904			
Кадастровый номер:		29:22:000000:8500	
		<p>предусмотренные статьей 56 Земельного кодекса Российской Федерации; срок действия: с 26.10.2018; реквизиты документа-основания: распоряжение ФСБ России от 12.01.2018 № 2с выдан: ФСБ России. вид ограничения (обременения): ограничения прав на земельный участок, предусмотренные статьей 56 Земельного кодекса Российской Федерации; срок действия: с 27.07.2020; реквизиты документа-основания: постановление "О порядке установления охранных зон объектов электросетевого хозяйства и особых условий использования земельных участков, расположенных в границах таких зон" от 24.02.2009 № 160 выдан: Правительство РФ. вид ограничения (обременения): ограничения прав на земельный участок, предусмотренные статьей 56 Земельного кодекса Российской Федерации; срок действия: с 10.03.2021; реквизиты документа-основания: постановление "Об установлении публичного сервитута" от 14.01.2021 № 54 выдан: Администрация муниципального образования "Город Архангельск"; постановление "О внесении изменения в преамбулу постановления Администрации муниципального образования "Город Архангельск" от 14 января 2021 года № 54" от 03.02.2021 № 242 выдан: Администрация муниципального образования "Город Архангельск". вид ограничения (обременения): ограничения прав на земельный участок, предусмотренные статьей 56 Земельного кодекса Российской Федерации; срок действия: с 05.04.2021; реквизиты документа-основания: постановление "Об установлении публичного сервитута" от 04.03.2021 № 386 выдан: Администрация городского округа "Город Архангельск". вид ограничения (обременения): ограничения прав на земельный участок, предусмотренные статьей 56 Земельного кодекса Российской Федерации; срок действия: с 07.04.2021; реквизиты документа-основания: постановление "О порядке установления охранных зон объектов электросетевого хозяйства и особых условий использования земельных участков, расположенных в границах таких зон" от 24.02.2009 № 160 выдан: Правительство РФ. вид ограничения (обременения): ограничения прав на земельный участок, предусмотренные статьей 56 Земельного кодекса Российской Федерации; срок действия: с 14.12.2021; реквизиты документа-основания: постановление "Об установлении публичного сервитута" от 13.09.2021 № 1856 выдан: Администрация городского округа "Город Архангельск"; постановление "О внесении изменений в постановление Администрации городского округа "Город Архангельск" от 13 сентября 2021 года №1856 от 18.11.2021 № 2326 выдан: Администрация городского округа "Город Архангельск".</p>	
Получатель выписки:		Демин Александр Анатольевич	



ДОКУМЕНТ ПОДПИСАН
ЭЛЕКТРОННОЙ ПОДПИСЬЮ

Сертификат: 009F0BDC181A023B64597F1E2579BEFB50

Владелец: ФЕДЕРАЛЬНАЯ СЛУЖБА ГОСУДАРСТВЕННОЙ
РЕГИСТРАЦИИ, КАДАСТРА И КАРТОГРАФИИ
Действителен: с 02.08.2024 по 26.10.2025

полное наименование должности

инициалы, фамилия

Выписка из Единого государственного реестра недвижимости об объекте недвижимости
Сведения о зарегистрированных правах

Земельный участок			
вид объекта недвижимости			
Лист № 1 раздела 2	Всего листов раздела 2: 2	Всего разделов: 8	Всего листов выписки: 35
22.10.2024г. № КУВИ-001/2024-259310904			
Кадастровый номер:		29:22:000000:8500	
1	Правообладатель (правообладатели):	1.1	Муниципальное образование "Город Архангельск"
	Сведения о возможности предоставления третьим лицам персональных данных физического лица:	1.1.1	данные отсутствуют
2	Вид, номер, дата и время государственной регистрации права:	2.1	Собственность 29-29/001-29/001/156/2016-353/1 07.11.2016 17:03:16
3	Сведения об осуществлении государственной регистрации сделки, права без необходимого в силу закона согласия третьего лица, органа:	3.1	данные отсутствуют
4	Ограничение прав и обременение объекта недвижимости:	не зарегистрировано	
5	Договоры участия в долевом строительстве:	не зарегистрировано	
6	Заявленные в судебном порядке права требования:	данные отсутствуют	
7	Сведения о возможности предоставления третьим лицам персональных данных физического лица	данные отсутствуют	
8	Сведения о возражении в отношении зарегистрированного права:	данные отсутствуют	
9	Сведения о наличии решения об изъятии объекта недвижимости для государственных и муниципальных нужд:	данные отсутствуют	
10	Сведения о невозможности государственной регистрации без личного участия правообладателя или его законного представителя:	данные отсутствуют	
11	Правопритязания и сведения о наличии поступивших, но не рассмотренных заявлений о проведении государственной регистрации права (перехода, прекращения права), ограничения права или обременения объекта недвижимости, сделки в отношении объекта недвижимости:	отсутствуют	



ДОКУМЕНТ ПОДПИСАН
ЭЛЕКТРОННОЙ ПОДПИСЬЮ

Сертификат: 009F0BDC181A023B64597F1E2579BEFB50

Владелец: ФЕДЕРАЛЬНАЯ СЛУЖБА ГОСУДАРСТВЕННОЙ

РЕГИСТРАЦИИ, КАДАСТРА И КАРТОГРАФИИ

Действителен: с 02.08.2024 по 26.10.2025

полное наименование должности

инициалы, фамилия

Земельный участок			
вид объекта недвижимости			
Лист № 2 раздела 2	Всего листов раздела 2: 2	Всего разделов: 8	Всего листов выписки: 35
22.10.2024г. № КУВИ-001/2024-259310904			
Кадастровый номер:		29:22:000000:8500	
11	Сведения о невозможности государственной регистрации перехода, прекращения, ограничения права на земельный участок из земель сельскохозяйственного назначения:	данные отсутствуют	

полное наименование должности	 ДОКУМЕНТ ПОДПИСАН ЭЛЕКТРОННОЙ ПОДПИСЬЮ Сертификат: 009F0BDC181A023B64597F1E2579BEFB50 Владелец: ФЕДЕРАЛЬНАЯ СЛУЖБА ГОСУДАРСТВЕННОЙ РЕГИСТРАЦИИ, КАДАСТРА И КАРТОГРАФИИ Действителен: с 02.08.2024 по 26.10.2025	инициалы, фамилия
-------------------------------	---	-------------------

Выписка из Единого государственного реестра недвижимости об объекте недвижимости
 Описание местоположения земельного участка


Земельный участок			
вид объекта недвижимости			
Лист № 1 раздела 3	Всего листов раздела 3: 1	Всего разделов: 8	Всего листов выписки: 35
22.10.2024г. № КУВИ-001/2024-259310904			
Кадастровый номер:		29:22:000000:8500	

План (чертеж, схема) земельного участка



Масштаб 1:3000

Условные обозначения:

полное наименование должности	 ДОКУМЕНТ ПОДПИСАН ЭЛЕКТРОННОЙ ПОДПИСЬЮ	инициалы, фамилия
	Сертификат: 009F0BDC181A023B64597F1E2579BEFB50 Владелец: ФЕДЕРАЛЬНАЯ СЛУЖБА ГОСУДАРСТВЕННОЙ РЕГИСТРАЦИИ, КАДАСТРА И КАРТОГРАФИИ Действителен: с 02.08.2024 по 26.10.2025	

Выписка из Единого государственного реестра недвижимости об объекте недвижимости

Описание местоположения земельного участка

Земельный участок			
вид объекта недвижимости			
Лист № 1 раздела 3.1	Всего листов раздела 3.1: 3	Всего разделов: 8	Всего листов выписки: 35
22.10.2024г. № КУВИ-001/2024-259310904			
Кадастровый номер:		29:22:000000:8500	

Описание местоположения границ земельного участка							
№ п/п	Номер точки		Дирекционный угол	Горизонтальное проложение, м	Описание закрепления на местности	Кадастровые номера смежных участков	Сведения об адресах правообладателей смежных земельных участков
	начальная	конечная					
1	2	3	4	5	6	7	8
1	1.1.1	1.1.2	29°8.8'	12.22	данные отсутствуют	29:22:000000:8079	данные отсутствуют
2	1.1.2	1.1.3	124°56.6'	8.87	данные отсутствуют	29:22:072801:58	данные отсутствуют
3	1.1.3	1.1.4	122°58.1'	20.69	данные отсутствуют	29:22:072801:37	адрес отсутствует
4	1.1.4	1.1.5	116°48.7'	48	данные отсутствуют	данные отсутствуют	данные отсутствуют
5	1.1.4	1.1.4			данные отсутствуют	29:22:072801:252	адрес отсутствует
6	1.1.5	1.1.6	115°17.3'	23.9	данные отсутствуют	29:22:072801:12	адрес отсутствует
7	1.1.6	1.1.7	116°25.9'	21.03	данные отсутствуют	данные отсутствуют	данные отсутствуют
8	1.1.7	1.1.8	115°31.7'	21.76	данные отсутствуют	29:22:072801:14	адрес отсутствует
9	1.1.8	1.1.9	115°26.9'	20.41	данные отсутствуют	29:22:072801:17	адрес отсутствует
10	1.1.9	1.1.10	114°35.5'	24.68	данные отсутствуют	данные отсутствуют	данные отсутствуют
11	1.1.10	1.1.11	115°36.5'	27.6	данные отсутствуют	29:22:072801:15	адрес отсутствует
12	1.1.11	1.1.12	109°55.3'	75.46	данные отсутствуют	данные отсутствуют	данные отсутствуют
13	1.1.12	1.1.13	105°45.8'	21.17	данные отсутствуют	29:22:072801:237	адрес отсутствует
14	1.1.13	1.1.14	194°2.2'	0.04	данные отсутствуют	29:22:072801:237, 29:22:072801:238	адрес отсутствует
15	1.1.14	1.1.15	106°37.0'	8.57	данные отсутствуют	29:22:072801:238	адрес отсутствует
16	1.1.15	1.1.16	103°6.1'	15	данные отсутствуют	29:22:072801:238	адрес отсутствует
17	1.1.16	1.1.17	18°26.1'	0.16	данные отсутствуют	29:22:072801:67, 29:22:072801:238	Архангельская область, г.Архангельск, просп.Ленинградский, д.441; адрес отсутствует
18	1.1.17	1.1.18	107°48.1'	3.43	данные отсутствуют	29:22:072801:67	Архангельская область, г.Архангельск, просп.Ленинградский, д.441
19	1.1.18	1.1.19	102°10.3'	3.13	данные отсутствуют	29:22:072801:67	Архангельская область, г.Архангельск, просп.Ленинградский, д.441



ДОКУМЕНТ ПОДПИСАН
ЭЛЕКТРОННОЙ ПОДПИСЬЮ

Сертификат: 009F0BDC181A023B64597F1E2579BEFB50

Владелец: ФЕДЕРАЛЬНАЯ СЛУЖБА ГОСУДАРСТВЕННОЙ
РЕГИСТРАЦИИ, КАДАСТРА И КАРТОГРАФИИ
Действителен: с 02.08.2024 по 26.10.2025

полное наименование должности

инициалы, фамилия

Земельный участок

вид объекта недвижимости

Лист № 2 раздела 3.1

Всего листов раздела 3.1: 3

Всего разделов: 8

Всего листов выписки: 35

22.10.2024г. № КУВИ-001/2024-259310904

Кадастровый номер:

29:22:000000:8500

1	2	3	4	5	6	7	8
20	1.1.19	1.1.20	105°52.7`	8.22	данные отсутствуют	29:22:072801:67	Архангельская область, г.Архангельск, просп.Ленинградский, д.441
21	1.1.20	1.1.21	91°43.3`	15.31	данные отсутствуют	29:22:072801:67	Архангельская область, г.Архангельск, просп.Ленинградский, д.441
22	1.1.21	1.1.22	8°28.6`	18.05	данные отсутствуют	29:22:072801:67	Архангельская область, г.Архангельск, просп.Ленинградский, д.441
23	1.1.22	1.1.23	8°44.8`	8.94	данные отсутствуют	29:22:072801:68	адрес отсутствует
24	1.1.23	1.1.24	100°21.4`	12.74	данные отсутствуют	29:22:000000:12571	данные отсутствуют
25	1.1.24	1.1.25	189°10.4`	49.36	данные отсутствуют	29:22:000000:7996	данные отсутствуют
26	1.1.25	1.1.26	211°5.6`	8.38	данные отсутствуют	29:22:000000:7996	данные отсутствуют
27	1.1.26	1.1.27	192°48.1`	22.07	данные отсутствуют	29:22:000000:7996	данные отсутствуют
28	1.1.27	1.1.28	279°55.5`	12.42	данные отсутствуют	данные отсутствуют	данные отсутствуют
29	1.1.28	1.1.29	9°55.0`	8.3	данные отсутствуют	данные отсутствуют	данные отсутствуют
30	1.1.29	1.1.30	278°15.4`	10.24	данные отсутствуют	данные отсутствуют	данные отсутствуют
31	1.1.30	1.1.31	187°44.5`	8.54	данные отсутствуют	данные отсутствуют	данные отсутствуют
32	1.1.31	1.1.32	279°48.9`	40.89	данные отсутствуют	данные отсутствуют	данные отсутствуют
33	1.1.32	1.1.33	296°7.5`	6.4	данные отсутствуют	данные отсутствуют	данные отсутствуют
34	1.1.33	1.1.34	19°14.0`	32.88	данные отсутствуют	29:22:073110:3	адрес отсутствует
35	1.1.34	1.1.35	285°58.6`	25.58	данные отсутствуют	29:22:073110:3	адрес отсутствует
36	1.1.35	1.1.36	286°42.0`	55.47	данные отсутствуют	данные отсутствуют	данные отсутствуют
37	1.1.36	1.1.37	292°49.1`	27.1	данные отсутствуют	29:22:073110:56	обл Архангельская, г Архангельск, пр-кт Ленинградский, д 376, кв 1
38	1.1.37	1.1.38	295°41.3`	20.74	данные отсутствуют	данные отсутствуют	данные отсутствуют
39	1.1.38	1.1.39	295°30.0`	23.58	данные отсутствуют	29:22:073110:19	адрес отсутствует
40	1.1.39	1.1.40	293°47.8`	25.45	данные отсутствуют	29:22:073110:64	адрес отсутствует
41	1.1.40	1.1.41	289°41.8`	2.73	данные отсутствуют	29:22:073110:64	адрес отсутствует
42	1.1.41	1.1.42	302°47.4`	12.54	данные отсутствуют	данные отсутствуют	данные отсутствуют
43	1.1.42	1.1.43	255°18.2`	0.63	данные отсутствуют	29:22:073110:5	адрес отсутствует
44	1.1.43	1.1.44	297°30.4`	19.05	данные отсутствуют	29:22:073110:5	адрес отсутствует
45	1.1.44	1.1.45	298°10.2`	38.81	данные отсутствуют	29:22:073110:6	адрес отсутствует



ДОКУМЕНТ ПОДПИСАН
ЭЛЕКТРОННОЙ ПОДПИСЬЮ

Сертификат: 009F0BDC181A023B64597F1E2579BEFB50

Владелец: ФЕДЕРАЛЬНАЯ СЛУЖБА ГОСУДАРСТВЕННОЙ

РЕГИСТРАЦИИ, КАДАСТРА И КАРТОГРАФИИ

Действителен: с 02.08.2024 по 26.10.2025

полное наименование должности

инициалы, фамилия

Земельный участок

вид объекта недвижимости

Лист № 3 раздела 3.1

Всего листов раздела 3.1: 3

Всего разделов: 8

Всего листов выписки: 35

22.10.2024г. № КУВИ-001/2024-259310904

Кадастровый номер:

29:22:000000:8500

1	2	3	4	5	6	7	8
46	1.1.45	1.1.46	300°31.4`	21.64	данные отсутствуют	29:22:073110:2	адрес отсутствует
47	1.1.46	1.1.47	4°28.0`	0.64	данные отсутствуют	29:22:073110:17	данные отсутствуют
48	1.1.47	1.1.48	300°16.9`	28.78	данные отсутствуют	29:22:073110:17	данные отсутствуют
49	1.1.48	1.1.49	205°15.3`	36.59	данные отсутствуют	29:22:073110:17	данные отсутствуют
50	1.1.49	1.1.50	293°57.1`	16.28	данные отсутствуют	29:22:000000:12800	данные отсутствуют
51	1.1.50	1.1.1	25°48.1`	44.98	данные отсутствуют	29:22:000000:8079	данные отсутствуют



ДОКУМЕНТ ПОДПИСАН
ЭЛЕКТРОННОЙ ПОДПИСЬЮ

Сертификат: 009F0BDC181A023B64597F1E2579BEFB50

Владелец: ФЕДЕРАЛЬНАЯ СЛУЖБА ГОСУДАРСТВЕННОЙ

РЕГИСТРАЦИИ, КАДАСТРА И КАРТОГРАФИИ

Действителен: с 02.08.2024 по 26.10.2025

полное наименование должности

инициалы, фамилия

Выписка из Единого государственного реестра недвижимости об объекте недвижимости

Описание местоположения земельного участка

Земельный участок			
вид объекта недвижимости			


Лист № 1 раздела 3.2	Всего листов раздела 3.2: 2	Всего разделов: 8	Всего листов выписки: 35
----------------------	-----------------------------	-------------------	--------------------------

22.10.2024г. № КУВИ-001/2024-259310904

Кадастровый номер: 29:22:000000:8500

Сведения о характерных точках границы земельного участка

Система координат МСК-29 зона 2				
Номер точки	Координаты, м		Описание закрепления на местности	Средняя квадратичная погрешность определения координат характерных точек границ земельного участка, м
	X	Y		
1	2	3	4	5
1	645841.18	2530084.04	-	0.1
2	645851.85	2530089.99	-	0.1
3	645846.77	2530097.26	-	0.1
4	645835.51	2530114.62	-	0.1
5	645813.86	2530157.46	-	0.1
6	645803.65	2530179.07	-	0.1
7	645794.29	2530197.9	-	0.1
8	645784.91	2530217.54	-	0.1
9	645776.14	2530235.97	-	0.1
10	645765.87	2530258.41	-	0.1
11	645753.94	2530283.3	-	0.1
12	645728.23	2530354.24	-	0.1
13	645722.48	2530374.61	-	0.1
14	645722.44	2530374.6	-	0.1
15	645719.99	2530382.81	-	0.1
16	645716.59	2530397.42	-	0.1
17	645716.74	2530397.47	-	0.1
18	645715.69	2530400.74	-	0.1
19	645715.03	2530403.8	-	0.1
20	645712.78	2530411.71	-	0.1
21	645712.32	2530427.01	-	0.1
22	645730.17	2530429.67	-	0.1



ДОКУМЕНТ ПОДПИСАН
ЭЛЕКТРОННОЙ ПОДПИСЬЮ

Сертификат: 009F0BDC181A023B64597F1E2579BEFB50
Владелец: ФЕДЕРАЛЬНАЯ СЛУЖБА ГОСУДАРСТВЕННОЙ
РЕГИСТРАЦИИ, КАДАСТРА И КАРТОГРАФИИ
Действителен: с 02.08.2024 по 26.10.2025

полное наименование должности		инициалы, фамилия
-------------------------------	--	-------------------

Земельный участок

вид объекта недвижимости

Лист № 2 раздела 3.2

Всего листов раздела 3.2: 2

Всего разделов: 8

Всего листов выписки: 35

22.10.2024г. № КУВИ-001/2024-259310904

Кадастровый номер:

29:22:000000:8500

1	2	3	4	5
23	645739.01	2530431.03	-	0.1
24	645736.72	2530443.56	-	0.1
25	645687.99	2530435.69	-	0.1
26	645680.81	2530431.36	-	0.1
27	645659.29	2530426.47	-	0.1
28	645661.43	2530414.24	-	0.1
29	645669.61	2530415.67	-	0.1
30	645671.08	2530405.54	-	0.1
31	645662.62	2530404.39	-	0.1
32	645669.59	2530364.1	-	0.1
33	645672.41	2530358.35	-	0.1
34	645703.45	2530369.18	-	0.1
35	645710.49	2530344.59	-	0.1
36	645726.43	2530291.46	-	0.1
37	645736.94	2530266.48	-	0.1
38	645745.93	2530247.79	-	0.1
39	645756.08	2530226.51	-	0.1
40	645766.35	2530203.22	-	0.1
41	645767.27	2530200.65	-	0.1
42	645774.06	2530190.11	-	0.1
43	645773.9	2530189.5	-	0.1
44	645782.7	2530172.6	-	0.1
45	645801.02	2530138.39	-	0.1
46	645812.01	2530119.75	-	0.1
47	645812.65	2530119.8	-	0.1
48	645827.16	2530094.95	-	0.1
49	645794.07	2530079.34	-	0.1
50	645800.68	2530064.46	-	0.1
1	645841.18	2530084.04	-	0.1



ДОКУМЕНТ ПОДПИСАН
ЭЛЕКТРОННОЙ ПОДПИСЬЮ

Сертификат: 009F0BDC181A023B64597F1E2579BEFB50

Владелец: ФЕДЕРАЛЬНАЯ СЛУЖБА ГОСУДАРСТВЕННОЙ

РЕГИСТРАЦИИ, КАДАСТРА И КАРТОГРАФИИ

Действителен: с 02.08.2024 по 26.10.2025

полное наименование должности

инициалы, фамилия

Выписка из Единого государственного реестра недвижимости об объекте недвижимости
Сведения о частях земельного участка

Земельный участок			
вид объекта недвижимости			
Лист № 1 раздела 4	Всего листов раздела 4: 7	Всего разделов: 8	Всего листов выписки: 35
22.10.2024г. № КУВИ-001/2024-259310904			
Кадастровый номер:		29:22:000000:8500	
План (чертеж, схема) части земельного участка		Учетный номер части: 29:22:000000:8500/1	



Масштаб 1:800

Условные обозначения:



ДОКУМЕНТ ПОДПИСАН
ЭЛЕКТРОННОЙ ПОДПИСЬЮ

Сертификат: 009F0BDC181A023B64597F1E2579BEFB50

Владелец: ФЕДЕРАЛЬНАЯ СЛУЖБА ГОСУДАРСТВЕННОЙ
РЕГИСТРАЦИИ, КАДАСТРА И КАРТОГРАФИИ
Действителен: с 02.08.2024 по 26.10.2025

полное наименование должности

инициалы, фамилия

Земельный участок

вид объекта недвижимости

Лист № 2 раздела 4

Всего листов раздела 4: 7

Всего разделов: 8

Всего листов выписки: 35

22.10.2024г. № КУВИ-001/2024-259310904

Кадастровый номер:

29:22:000000:8500

План (чертеж, схема) части земельного участка

Учетный номер части: 29:22:000000:8500/2



Масштаб 1:800

Условные обозначения:

ДОКУМЕНТ ПОДПИСАН
ЭЛЕКТРОННОЙ ПОДПИСЬЮ

Сертификат: 009F0BDC181A023B64597F1E2579BEFB50

Владелец: ФЕДЕРАЛЬНАЯ СЛУЖБА ГОСУДАРСТВЕННОЙ

РЕГИСТРАЦИИ, КАДАСТРА И КАРТОГРАФИИ

Действителен: с 02.08.2024 по 26.10.2025

полное наименование должности

инициалы, фамилия

Земельный участок			
вид объекта недвижимости			

Лист № 3 раздела 4	Всего листов раздела 4: 7	Всего разделов: 8	Всего листов выписки: 35
--------------------	---------------------------	-------------------	--------------------------

22.10.2024г. № КУВИ-001/2024-259310904

Кадастровый номер: 29:22:000000:8500

План (чертеж, схема) части земельного участка

Учетный номер части: 29:22:000000:8500/3



Масштаб 1:2000

Условные обозначения:



ДОКУМЕНТ ПОДПИСАН
ЭЛЕКТРОННОЙ ПОДПИСЬЮ

Сертификат: 009F0BDC181A023B64597F1E2579BEFB50

Владелец: ФЕДЕРАЛЬНАЯ СЛУЖБА ГОСУДАРСТВЕННОЙ

РЕГИСТРАЦИИ, КАДАСТРА И КАРТОГРАФИИ

Действителен: с 02.08.2024 по 26.10.2025

полное наименование должности

инициалы, фамилия

Земельный участок

вид объекта недвижимости

Лист № 4 раздела 4

Всего листов раздела 4: 7

Всего разделов: 8

Всего листов выписки: 35

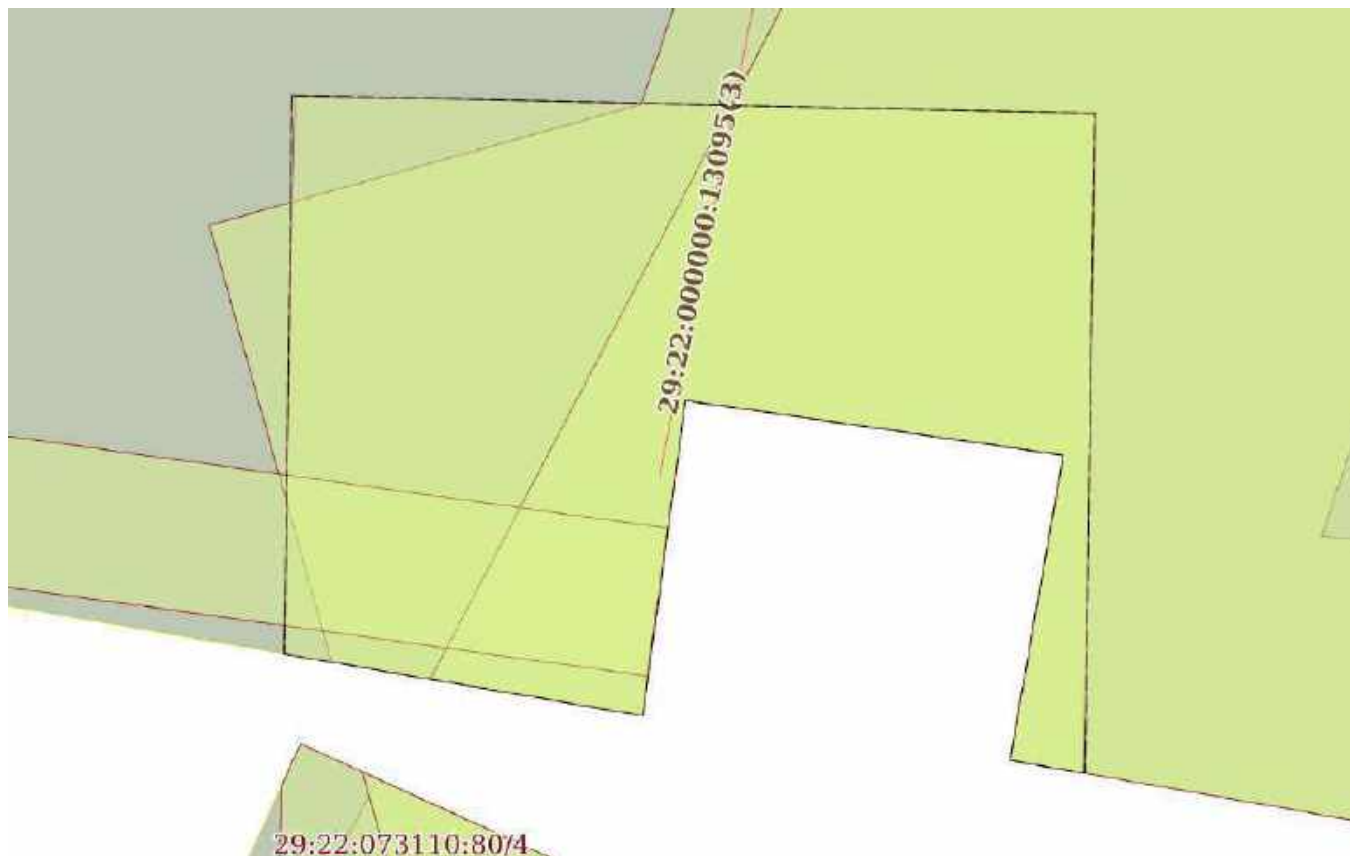
22.10.2024г. № КУВИ-001/2024-259310904

Кадастровый номер:

29:22:000000:8500

План (чертеж, схема) части земельного участка

Учетный номер части: 29:22:000000:8500/4



Масштаб 1:200

Условные обозначения:

ДОКУМЕНТ ПОДПИСАН
ЭЛЕКТРОННОЙ ПОДПИСЬЮ

Сертификат: 009F0BDC181A023B64597F1E2579BEFB50

Владелец: ФЕДЕРАЛЬНАЯ СЛУЖБА ГОСУДАРСТВЕННОЙ
РЕГИСТРАЦИИ, КАДАСТРА И КАРТОГРАФИИ
Действителен: с 02.08.2024 по 26.10.2025

полное наименование должности

инициалы, фамилия

Земельный участок			
вид объекта недвижимости			

Лист № 5 раздела 4	Всего листов раздела 4: 7	Всего разделов: 8	Всего листов выписки: 35
--------------------	---------------------------	-------------------	--------------------------

22.10.2024г. № КУВИ-001/2024-259310904

Кадастровый номер: 29:22:000000:8500

План (чертеж, схема) части земельного участка Учетный номер части: 29:22:000000:8500/5



Масштаб 1:2000

Условные обозначения:



ДОКУМЕНТ ПОДПИСАН
ЭЛЕКТРОННОЙ ПОДПИСЬЮ

Сертификат: 009F0BDC181A023B64597F1E2579BEFB50

Владелец: ФЕДЕРАЛЬНАЯ СЛУЖБА ГОСУДАРСТВЕННОЙ

РЕГИСТРАЦИИ, КАДАСТРА И КАРТОГРАФИИ

Действителен: с 02.08.2024 по 26.10.2025

полное наименование должности

инициалы, фамилия

Земельный участок

вид объекта недвижимости

Лист № 6 раздела 4

Всего листов раздела 4: 7

Всего разделов: 8

Всего листов выписки: 35

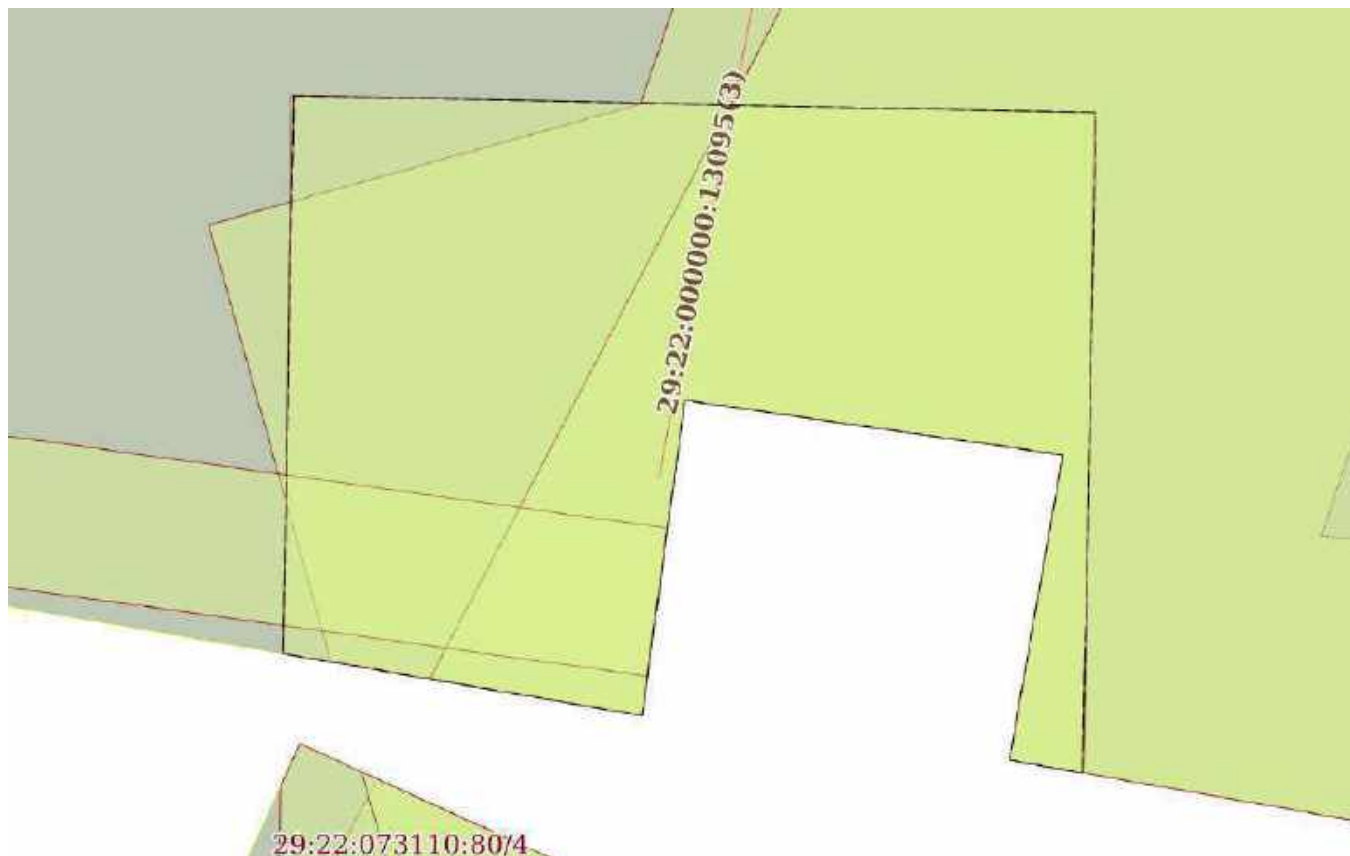
22.10.2024г. № КУВИ-001/2024-259310904

Кадастровый номер:

29:22:000000:8500

План (чертеж, схема) части земельного участка

Учетный номер части: 29:22:000000:8500/6



Масштаб 1:200

Условные обозначения:

ДОКУМЕНТ ПОДПИСАН
ЭЛЕКТРОННОЙ ПОДПИСЬЮ

Сертификат: 009F0BDC181A023B64597F1E2579BEFB50

Владелец: ФЕДЕРАЛЬНАЯ СЛУЖБА ГОСУДАРСТВЕННОЙ

РЕГИСТРАЦИИ, КАДАСТРА И КАРТОГРАФИИ

Действителен: с 02.08.2024 по 26.10.2025

полное наименование должности

инициалы, фамилия

Земельный участок

вид объекта недвижимости

Лист № 7 раздела 4

Всего листов раздела 4: 7

Всего разделов: 8

Всего листов выписки: 35

22.10.2024г. № КУВИ-001/2024-259310904

Кадастровый номер:

29:22:000000:8500

План (чертеж, схема) части земельного участка

Учетный номер части: 29:22:000000:8500/7



Масштаб 1:800

Условные обозначения:

ДОКУМЕНТ ПОДПИСАН
ЭЛЕКТРОННОЙ ПОДПИСЬЮ

Сертификат: 009F0BDC181A023B64597F1E2579BEFB50

Владелец: ФЕДЕРАЛЬНАЯ СЛУЖБА ГОСУДАРСТВЕННОЙ

РЕГИСТРАЦИИ, КАДАСТРА И КАРТОГРАФИИ

Действителен: с 02.08.2024 по 26.10.2025

полное наименование должности

инициалы, фамилия

Выписка из Единого государственного реестра недвижимости об объекте недвижимости

Сведения о частях земельного участка

Земельный участок		
вид объекта недвижимости		
Лист № 1 раздела 4.1	Всего листов раздела 4.1: 5	Всего разделов: 8
Всего листов выписки: 35		
22.10.2024г. № КУВИ-001/2024-259310904		
Кадастровый номер:		29:22:000000:8500
Учетный номер части	Площадь, м2	Содержание ограничения в использовании или ограничения права на объект недвижимости или обременения объекта недвижимости
1	2	3
29:22:000000:8500/1	1342	вид ограничения (обременения): ограничения прав на земельный участок, предусмотренные статьей 56 Земельного кодекса Российской Федерации; Срок действия: не установлен; реквизиты документа-основания: землеустроительное дело по описанию местоположения границ объекта землеустройства – зоны с особыми условиями использования территории "Охранная зона ВЛ-35кВ "Промузловая-1,2" от 04.10.2013 № б/н выдан: Федеральное государственное унитарное предприятие, основанное на праве хозяйственного ведения, "Российский государственный центр инвентаризации и учета объектов недвижимости - федеральное бюро технической инвентаризации". Архангельский филиал; Содержание ограничения (обременения): Ограничения использования объектов недвижимости предусмотрены "Правилами установления охранных зон объектов электросетевого хозяйства и особых условий использования земельных участков, расположенных в границах таких зон", утвержденными Постановлением Правительства Российской Федерации от 24.02.2009 №160; Реестровый номер границы: 29.22.2.80
29:22:000000:8500/2	1509	вид ограничения (обременения): ограничения прав на земельный участок, предусмотренные статьей 56 Земельного кодекса Российской Федерации; Срок действия: не установлен; реквизиты документа-основания: постановление Правительства РФ «О порядке установления охранных зон объектов электросетевого хозяйства и особых условий использования земельных участков, расположенных в границах таких зон» от 24.02.2009 № 160 выдан: Правительство РФ; Содержание ограничения (обременения): В охранных зонах запрещается осуществлять любые действия, которые могут нарушить безопасную работу объектов электросетевого хозяйства, в том числе привести к их повреждению или уничтожению, и (или) повлечь причинение вреда жизни, здоровью граждан и имуществу физических или юридических лиц, а также повлечь нанесение экологического ущерба и возникновение пожаров, в том числе: а) набрасывать на провода и опоры воздушных линий электропередачи посторонние предметы, а также подниматься на опоры воздушных линий электропередачи; б) размещать любые объекты и предметы (материалы) в пределах созданных в соответствии с требованиями нормативно-технических документов проходов и подъездов для доступа к объектам электросетевого хозяйства, а также проводить любые работы и возводить сооружения, которые могут препятствовать доступу к объектам электросетевого хозяйства, без создания необходимых для такого доступа проходов и подъездов; в) находиться в пределах огороженной территории и помещениях распределительных устройств и подстанций, открывать двери и люки распределительных устройств и подстанций, производить переключения и подключения в электрических сетях, разводить огонь в пределах охранных зон вводных и распределительных устройств, подстанций,



ДОКУМЕНТ ПОДПИСАН
ЭЛЕКТРОННОЙ ПОДПИСЬЮ

Сертификат: 009F0BDC181A023B64597F1E2579BEFB50

Владелец: ФЕДЕРАЛЬНАЯ СЛУЖБА ГОСУДАРСТВЕННОЙ

РЕГИСТРАЦИИ, КАДАСТРА И КАРТОГРАФИИ

Действителен: с 02.08.2024 по 26.10.2025

полное наименование должности

инициалы, фамилия

Земельный участок			
вид объекта недвижимости			
Лист № 2 раздела 4.1	Всего листов раздела 4.1: 5	Всего разделов: 8	Всего листов выписки: 35

22.10.2024г. № КУВИ-001/2024-259310904

Кадастровый номер:

29:22:000000:8500

		<p>воздушных линий электропередачи, а также в охранных зонах кабельных линий электропередачи; г) размещать свалки; д) производить работы ударными механизмами, сбрасывать тяжести массой свыше 5 тонн, производить сброс и слив едких и коррозионных веществ и горюче-смазочных материалов. В охранных зонах, установленных для объектов электросетевого хозяйства напряжением свыше 1000 вольт, запрещается: а) складировать или размещать хранилища любых, в том числе горюче-смазочных, материалов; б) размещать детские и спортивные площадки, стадионы, рынки, торговые точки, полевые станы, загоны для скота, гаражи и стоянки всех видов машин и механизмов, проводить любые мероприятия, связанные с большим скоплением людей, не занятых выполнением разрешенных в установленном порядке работ; в) использовать (запускать) любые летательные аппараты, в том числе воздушных змеев, спортивные модели летательных аппаратов; г) бросать якоря с судов и осуществлять их проход с отданными якорями, цепями, лотами, волокушами и тралами; д) осуществлять проход судов с поднятыми стрелами кранов и других механизмов. В пределах охранных зон без письменного решения о согласовании сетевых организаций юридическим и физическим лицам запрещаются: а) строительство, капитальный ремонт, реконструкция или снос зданий и сооружений; б) горные, взрывные, мелиоративные работы, в том числе связанные с временным затоплением земель; в) посадка и вырубка деревьев и кустарников; г) дноуглубительные, землечерпальные и погрузочно-разгрузочные работы, добыча рыбы, других водных животных и растений придонными орудиями лова, устройство водопоев, колка и заготовка льда; д) проход судов, у которых расстояние по вертикали от верхнего крайнего габарита с грузом или без груза до нижней точки провеса проводов переходов воздушных линий электропередачи через водоемы менее минимально допустимого расстояния, в том числе с учетом максимального уровня подъема воды при паводке; е) проезд машин и механизмов, имеющих общую высоту с грузом или без груза от поверхности дороги более 4,5 метра; ж) земляные работы на глубине более 0,3 метра (на вспахиваемых землях на глубине более 0,45 метра), а также планировка грунта; з) полив сельскохозяйственных культур в случае, если высота струи воды может составить свыше 3 метров; и) полевые сельскохозяйственные работы с применением сельскохозяйственных машин и оборудования высотой более 4 метров или полевые сельскохозяйственные работы, связанные с вспашкой земли. (Постановление Правительства РФ от 24 февраля 2009 г. N 160 «О порядке установления охранных зон объектов электросетевого хозяйства и особых условий использования земельных участков, расположенных в границах таких зон»); Реестровый номер границы: 29.22.2.419</p>
29:22:000000:8500/3	2464	<p>вид ограничения (обременения): ограничения прав на земельный участок, предусмотренные статьей 56 Земельного кодекса Российской Федерации; Срок действия: не установлен; реквизиты документа-основания: постановление "О порядке установления охранных зон объектов электросетевого хозяйства и особых условий использования земельных участков, расположенных в границах таких зон" от 24.02.2009 № 160 выдан: Правительство РФ; Содержание ограничения (обременения): В соответствии с Правилами охраны электрических сетей, размещенных на земельных участках, утвержденными Постановлением Российской Федерации «О порядке установления охранных зон объектов электросетевого хозяйства и особых условий</p>



ДОКУМЕНТ ПОДПИСАН
ЭЛЕКТРОННОЙ ПОДПИСЬЮ

Сертификат: 009F0BDC181A023B64597F1E2579BEFB50

Владелец: ФЕДЕРАЛЬНАЯ СЛУЖБА ГОСУДАРСТВЕННОЙ

РЕГИСТРАЦИИ, КАДАСТРА И КАРТОГРАФИИ

Действителен: с 02.08.2024 по 26.10.2025

полное наименование должности

инициалы, фамилия

Земельный участок			
вид объекта недвижимости			
Лист № 3 раздела 4.1	Всего листов раздела 4.1: 5	Всего разделов: 8	Всего листов выписки: 35
22.10.2024г. № КУВИ-001/2024-259310904			
Кадастровый номер:		29:22:000000:8500	
		использования земельных участков, расположенных в границах таких зон» № 160 от 24 февраля 2009 г. в п. 8, п.10, п.11 установлены особые условия использования земельных участков, расположенных в пределах охранной зоны.; Реестровый номер границы: 29:22-6.645; Вид объекта реестра границ: Зона с особыми условиями использования территории; Вид зоны по документу: Охранная зона "ВЛ -04 СЗ АРХАНГЕЛЬСКИЙ"; Тип зоны: Охранная зона инженерных коммуникаций	
29:22:000000:8500/4	268	вид ограничения (обременения): ограничения прав на земельный участок, предусмотренные статьей 56 Земельного кодекса Российской Федерации; Срок действия: не установлен; реквизиты документа-основания: постановление "Об установлении публичного сервитута" от 14.01.2021 № 54 выдан: Администрация муниципального образования "Город Архангельск"; постановление "О внесении изменения в преамбулу постановления Администрации муниципального образования "Город Архангельск" от 14 января 2021 года № 54" от 03.02.2021 № 242 выдан: Администрация муниципального образования "Город Архангельск"; Содержание ограничения (обременения): Публичный сервитут.Цель-размещение объекта электросетевого хозяйства "МТП №334 г. Архангельск". Срок действия публичного сервитута - 49 лет. Лицо в пользу которого устанавливается публичный сервитут: Публичное акционерное общество "Межрегиональная распределительная сетевая компания Северо-Запада", ИНН 7802312751, ОГРН 1047855175785, почтовый адрес: 196247, город Санкт-Петербург, площадь Конституции, дом 3, литер А, помещение 16Н, адрес электронной почты: post@mrsksevzap.ru.; Реестровый номер границы: 29:22-6.791; Вид объекта реестра границ: Зона с особыми условиями использования территории; Вид зоны по документу: Публичный сервитут объекта электросетевого хозяйства: МТП №334 г. Архангельск; Тип зоны: Зона публичного сервитута	
29:22:000000:8500/5	2464	вид ограничения (обременения): ограничения прав на земельный участок, предусмотренные статьей 56 Земельного кодекса Российской Федерации; Срок действия: не установлен; реквизиты документа-основания: постановление "Об установлении публичного сервитута" от 04.03.2021 № 386 выдан: Администрация городского округа "Город Архангельск"; Содержание ограничения (обременения): Публичный сервитут: размещение объекта электросетевого хозяйства («ВЛ-04 СЗ АРХАНГЕЛЬСКИЙ» инв. № 12.1.1.00004667, 12.1.1.00006319). Срок публичного сервитута - 49 лет. ПАО "МРСК Северо-Запада", ИНН 7802312751, ОГРН 1047855175785, адрес: 163045, г. Архангельск, Кузнечихинский промузел, 4 проезд, строение 5, эл. почта: aesinfo@arhen.ru; Реестровый номер границы: 29:22-6.799; Вид объекта реестра границ: Зона с особыми условиями использования территории; Вид зоны по документу: Публичный сервитут объекта электросетевого хозяйства «ВЛ-04 СЗ АРХАНГЕЛЬСКИЙ»; Тип зоны: Зона публичного сервитута	
29:22:000000:8500/6	268	вид ограничения (обременения): ограничения прав на земельный участок, предусмотренные статьей 56 Земельного кодекса Российской Федерации; Срок действия: не установлен; реквизиты документа-основания: постановление "О порядке установления охранных зон объектов электросетевого хозяйства и особых условий использования земельных участков, расположенных в границах таких зон" от 24.02.2009 № 160 выдан: Правительство РФ; Содержание ограничения (обременения): Запрещается осуществлять любые действия, которые могут нарушить безопасную работу объектов электросетевого хозяйства,	



ДОКУМЕНТ ПОДПИСАН
ЭЛЕКТРОННОЙ ПОДПИСЬЮ

Сертификат: 009F0BDC181A023B64597F1E2579BEFB50

Владелец: ФЕДЕРАЛЬНАЯ СЛУЖБА ГОСУДАРСТВЕННОЙ

РЕГИСТРАЦИИ, КАДАСТРА И КАРТОГРАФИИ

Действителен: с 02.08.2024 по 26.10.2025

полное наименование должности

инициалы, фамилия

Земельный участок			
вид объекта недвижимости			
Лист № 4 раздела 4.1	Всего листов раздела 4.1: 5	Всего разделов: 8	Всего листов выписки: 35

22.10.2024г. № КУВИ-001/2024-259310904

Кадастровый номер:

29:22:000000:8500

		<p>в том числе привести к их повреждению или уничтожению, и (или) повлечь причинение вреда жизни, здоровью граждан и имуществу физических или юридических лиц, а также повлечь нанесение экологического ущерба и возникновение пожаров, в том числе: а) набрасывать на провода и опоры воздушных линий электропередачи посторонние предметы, а также подниматься на опоры воздушных линий электропередачи; б) размещать любые объекты и предметы (материалы) в пределах созданных в соответствии с требованиями нормативно-технических документов проходов и подъездов для доступа к объектам электросетевого хозяйства, а также проводить любые работы и возводить сооружения, которые могут препятствовать доступу к объектам электросетевого хозяйства, без создания необходимых для такого доступа проходов и подъездов; в) находиться в пределах огороженной территории и помещениях распределительных устройств и подстанций, открывать двери и люки распределительных устройств и подстанций, производить переключения и подключения в электрических сетях (указанное требование не распространяется на работников, занятых выполнением разрешенных в установленном порядке работ), разводить огонь в пределах охранных зон вводных и распределительных устройств, подстанций, воздушных линий электропередачи, а также в охранных зонах кабельных линий электропередачи; г) размещать свалки; д) производить работы ударными механизмами, сбрасывать тяжести массой свыше 5 тонн, производить сброс и слив едких и коррозионных веществ и горюче-смазочных материалов (в охранных зонах подземных кабельных линий электропередачи); е) складировать или размещать хранилища любых, в том числе горюче-смазочных, материалов; ж) размещать детские и спортивные площадки, стадионы, рынки, торговые точки, полевые станы, загоны для скота, гаражи и стоянки всех видов машин и механизмов, проводить любые мероприятия, связанные с большим скоплением людей, не занятых выполнением разрешенных в установленном порядке работ (в охранных зонах воздушных линий электропередачи); з) использовать (запускать) любые летательные аппараты, в том числе воздушных змеев, спортивные модели летательных аппаратов (в охранных зонах воздушных линий электропередачи); и) бросать якоря с судов и осуществлять их проход с отданными якорями, цепями, лотами, волокушами и тралами (в охранных зонах подводных кабельных линий электропередачи); к) осуществлять проход судов с поднятыми стрелами кранов и других механизмов (в охранных зонах воздушных линий электропередачи). Ограничения использования объектов недвижимости предусмотрены "Правилами установления охранных зон объектов электросетевого хозяйства и особых условий использования земельных участков, расположенных в границах таких зон", утвержденными Постановлением Правительства Российской Федерации от 24.02.2009 г. № 160.; Реестровый номер границы: 29:22-6.824; Вид объекта реестра границ: Зона с особыми условиями использования территории; Вид зоны по документу: Зона с особыми условиями использования территории "Охранная зона МТП-334 г.Арх-ск"; Тип зоны: Охранная зона инженерных коммуникаций</p>
29:22:000000:8500/7	1509	<p>вид ограничения (обременения): ограничения прав на земельный участок, предусмотренные статьей 56 Земельного кодекса Российской Федерации; Срок действия: не установлен; реквизиты документа-основания: постановление "Об установлении публичного сервитута" от 13.09.2021 № 1856 выдан: Администрация городского округа "Город Архангельск"; постановление</p>



ДОКУМЕНТ ПОДПИСАН
ЭЛЕКТРОННОЙ ПОДПИСЬЮ

Сертификат: 009F0BDC181A023B64597F1E2579BEFB50

Владелец: ФЕДЕРАЛЬНАЯ СЛУЖБА ГОСУДАРСТВЕННОЙ

РЕГИСТРАЦИИ, КАДАСТРА И КАРТОГРАФИИ

Действителен: с 02.08.2024 по 26.10.2025

полное наименование должности

инициалы, фамилия

Земельный участок			
вид объекта недвижимости			
Лист № 5 раздела 4.1	Всего листов раздела 4.1: 5	Всего разделов: 8	Всего листов выписки: 35
22.10.2024г. № КУВИ-001/2024-259310904			
Кадастровый номер:		29:22:000000:8500	
		"О внесении изменений в постановление Администрации городского округа "Город Архангельск" от 13 сентября 2021 года №1856 от 18.11.2021 № 2326 выдан: Администрация городского округа "Город Архангельск"; Содержание ограничения (обременения): Публичный сервитут в целях размещения объекта электросетевого хозяйства "ВЛ-6кВ ф. «Холодильник»". Срок действия публичного сервитута - 49 лет. Лицо в пользу которого устанавливается публичный сервитут: Публичное акционерное общество "РОССЕТИ СЕВЕРО-ЗАПАД", ИНН 7802312751, ОГРН 1047855175785, почтовый адрес: 196247, город Санкт-Петербург, площадь Конституции, дом 3, литер А, помещение 16Н, адрес электронной почты: post@mrsksevzap.ru.; Реестровый номер границы: 29:22-6.1460; Вид объекта реестра границ: Зона с особыми условиями использования территории; Вид зоны по документу: Публичный сервитут объекта электросетевого хозяйства "ВЛ-6кВ ф. «Холодильник»"; Тип зоны: Зона публичного сервитута	
	Весь	вид ограничения (обременения): ограничения прав на земельный участок, предусмотренные статьей 56 Земельного кодекса Российской Федерации; Срок действия: не установлен; реквизиты документа-основания: распоряжение ФСБ России от 12.01.2018 № 2с выдан: ФСБ России; Содержание ограничения (обременения): На территории зоны охраняемого военного объекта строительство объектов капитального строительства, ввод в эксплуатацию оборудования, создающего искусственные, в том числе индустриальные, радиопомехи, а также размещение и эксплуатация стационарного или переносного приемно-передающего оборудования с мощностью передатчиков более 5 Вт осуществляются исключительно по согласованию с федеральным органом исполнительной власти (федеральным государственным органом), в ведении которого находится военный объект. При этом параметры электромагнитной совместимости оборудования, создающего радиопомехи военному объекту, определяются по внешней границе зоны охраняемого военного объекта. На территории зоны охраняемого военного объекта не допускается ликвидация дорог и переправ, а также осушение и отведение русел рек.; Реестровый номер границы: 29:00-6.248; Вид объекта реестра границ: Зона с особыми условиями использования территории; Вид зоны по документу: Зона охраняемого военного объекта РУФСБ России по Архангельской области; Тип зоны: Иные зоны с особыми условиями использования территории	

	ДОКУМЕНТ ПОДПИСАН ЭЛЕКТРОННОЙ ПОДПИСЬЮ	
Сертификат: 009F0BDC181A023B64597F1E2579BEFB50	Владелец: ФЕДЕРАЛЬНАЯ СЛУЖБА ГОСУДАРСТВЕННОЙ РЕГИСТРАЦИИ, КАДАСТРА И КАРТОГРАФИИ	инициалы, фамилия
Действителен: с 02.08.2024 по 26.10.2025		
полное наименование должности		

Выписка из Единого государственного реестра недвижимости об объекте недвижимости

Сведения о частях земельного участка

Земельный участок			
вид объекта недвижимости			


Лист № 1 раздела 4.2	Всего листов раздела 4.2: 11	Всего разделов: 8	Всего листов выписки: 35
----------------------	------------------------------	-------------------	--------------------------

22.10.2024г. № КУВИ-001/2024-259310904

Кадастровый номер: 29:22:000000:8500

Сведения о характерных точках границы части (частей) земельного участка			
Учетный номер части: 29:22:000000:8500/1			
Система координат МСК-29 зона 2			

Номер точки	Координаты, м		Описание закрепления на местности	Средняя квадратичная погрешность определения координат характерных точек границ земельного участка, м
	X	Y		
1	2	3	4	5
1	645663.6	2530398.7	-	-
2	645662.62	2530404.39	-	0.1
3	645671.08	2530405.54	-	0.1
4	645669.61	2530415.67	-	0.1
5	645661.43	2530414.24	-	0.1
6	645659.29	2530426.47	-	0.1
7	645680.81	2530431.36	-	0.1
8	645687.99	2530435.69	-	0.1
9	645736.72	2530443.56	-	0.1
10	645737.82	2530437.56	-	-
11	645719.81	2530428.13	-	-
12	645712.32	2530427.01	-	0.1
13	645712.4	2530424.25	-	-
1	645663.6	2530398.7	-	-



ДОКУМЕНТ ПОДПИСАН
ЭЛЕКТРОННОЙ ПОДПИСЬЮ

Сертификат: 009F0BDC181A023B64597F1E2579BEFB50
Владелец: ФЕДЕРАЛЬНАЯ СЛУЖБА ГОСУДАРСТВЕННОЙ
РЕГИСТРАЦИИ, КАДАСТРА И КАРТОГРАФИИ
Действителен: с 02.08.2024 по 26.10.2025

полное наименование должности		инициалы, фамилия
-------------------------------	--	-------------------

Земельный участок

вид объекта недвижимости

Лист № 2 раздела 4.2

Всего листов раздела 4.2: 11

Всего разделов: 8

Всего листов выписки: 35

22.10.2024г. № КУВИ-001/2024-259310904

Кадастровый номер:

29:22:000000:8500

Сведения о характерных точках границы части (частей) земельного участка

Учетный номер части: 29:22:000000:8500/2

Система координат МСК-29 зона 2

Номер точки	Координаты, м		Описание закрепления на местности	Средняя квадратичная погрешность определения координат характерных точек границ земельного участка, м
	X	Y		
1	2	3	4	5
1	645675.78	2530392.78	-	0.1
2	645664.06	2530396.05	-	-
3	645662.62	2530404.39	-	0.1
4	645671.08	2530405.54	-	0.1
5	645669.61	2530415.67	-	0.1
6	645661.43	2530414.24	-	0.1
7	645659.29	2530426.47	-	0.1
8	645666.76	2530428.17	-	-
9	645667.44	2530422.59	-	0.1
10	645684.57	2530428.43	-	0.1
11	645715.11	2530440.07	-	-
12	645736.72	2530443.56	-	0.1
13	645739.01	2530431.03	-	0.1
14	645730.17	2530429.67	-	0.1
15	645712.32	2530427.01	-	0.1
16	645712.63	2530416.65	-	-
17	645691.7	2530408.67	-	0.1
18	645679.02	2530404.35	-	0.1
1	645675.78	2530392.78	-	0.1



ДОКУМЕНТ ПОДПИСАН
ЭЛЕКТРОННОЙ ПОДПИСЬЮ

Сертификат: 009F0BDC181A023B64597F1E2579BEFB50

Владелец: ФЕДЕРАЛЬНАЯ СЛУЖБА ГОСУДАРСТВЕННОЙ

РЕГИСТРАЦИИ, КАДАСТРА И КАРТОГРАФИИ

Действителен: с 02.08.2024 по 26.10.2025

полное наименование должности

инициалы, фамилия

Земельный участок

вид объекта недвижимости

Лист № 3 раздела 4.2

Всего листов раздела 4.2: 11

Всего разделов: 8

Всего листов выписки: 35

22.10.2024г. № КУВИ-001/2024-259310904

Кадастровый номер:

29:22:000000:8500

Сведения о характерных точках границы части (частей) земельного участка

Учетный номер части: 29:22:000000:8500/3

Система координат

Номер точки	Координаты, м		Описание закрепления на местности	Средняя квадратичная погрешность определения координат характерных точек границ земельного участка, м
	X	Y		
1	2	3	4	5
1	645847.38	2530087.5	-	-
2	645850.88	2530089.45	-	-
3	645842.94	2530101.27	-	-
4	645824.42	2530128.08	-	-
5	645807.92	2530157.65	-	-
6	645792.23	2530187.6	-	-
7	645795.27	2530195.93	-	-
8	645794.29	2530197.9	-	-
9	645793.55	2530199.45	-	-
10	645792.42	2530199.86	-	-
11	645789.7	2530192.54	-	-
12	645776.68	2530217.49	-	-
13	645761.39	2530248.86	-	-
14	645748.98	2530277.49	-	-
15	645738.07	2530307.95	-	-
16	645744.54	2530309.24	-	-
17	645743.17	2530313.02	-	-
18	645736.64	2530311.88	-	-
19	645727.72	2530338.39	-	-
20	645719.93	2530365.71	-	-
21	645713.24	2530393.11	-	-
22	645717.41	2530393.9	-	-
23	645716.59	2530397.42	-	-
24	645716.74	2530397.47	-	-



ДОКУМЕНТ ПОДПИСАН
ЭЛЕКТРОННОЙ ПОДПИСЬЮ

Сертификат: 009F0BDC181A023B64597F1E2579BEFB50

Владелец: ФЕДЕРАЛЬНАЯ СЛУЖБА ГОСУДАРСТВЕННОЙ

РЕГИСТРАЦИИ, КАДАСТРА И КАРТОГРАФИИ

Действителен: с 02.08.2024 по 26.10.2025

полное наименование должности

инициалы, фамилия

Земельный участок

вид объекта недвижимости

Лист № 4 раздела 4.2

Всего листов раздела 4.2: 11

Всего разделов: 8

Всего листов выписки: 35

22.10.2024г. № КУВИ-001/2024-259310904

Кадастровый номер:

29:22:000000:8500

1	2	3	4	5
25	645716.63	2530397.82	-	-
26	645708.33	2530396.26	-	-
27	645714.96	2530369.09	-	-
28	645704.48	2530374.7	-	-
29	645692.86	2530372.26	-	-
30	645708.65	2530378.53	-	-
31	645707.18	2530382.25	-	-
32	645672.74	2530368.59	-	-
33	645667.65	2530405.06	-	-
34	645663.69	2530404.51	-	-
35	645668.12	2530372.59	-	-
36	645669.59	2530364.1	-	-
37	645672.41	2530358.35	-	-
38	645675.61	2530359.47	-	-
39	645673.81	2530364.24	-	-
40	645703.97	2530370.41	-	-
41	645716.3	2530363.86	-	-
42	645723.88	2530337.09	-	-
43	645733.45	2530308.81	-	-
44	645745.2	2530276.19	-	-
45	645757.8	2530247.11	-	-
46	645773.16	2530215.59	-	-
47	645788.26	2530186.46	-	-
48	645804.54	2530155.5	-	-
49	645820.99	2530126.03	-	-
50	645839.6	2530099.01	-	-
1	645847.38	2530087.5	-	-
1	645715.22	2530328.81	-	-
2	645725.05	2530296.07	-	-



ДОКУМЕНТ ПОДПИСАН
ЭЛЕКТРОННОЙ ПОДПИСЬЮ

Сертификат: 009F0BDC181A023B64597F1E2579BEFB50

Владелец: ФЕДЕРАЛЬНАЯ СЛУЖБА ГОСУДАРСТВЕННОЙ

РЕГИСТРАЦИИ, КАДАСТРА И КАРТОГРАФИИ

Действителен: с 02.08.2024 по 26.10.2025

полное наименование должности

инициалы, фамилия

Земельный участок				
вид объекта недвижимости				
Лист № 5 раздела 4.2		Всего листов раздела 4.2: 11		Всего разделов: 8
22.10.2024г. № КУВИ-001/2024-259310904				
Кадастровый номер:			29:22:000000:8500	
1	2	3	4	5
3	645727.85	2530296.84	-	-
4	645719.06	2530329.32	-	-
1	645715.22	2530328.81	-	-
1	645768.11	2530199.35	-	-
2	645770.49	2530195.65	-	-
3	645772.27	2530195.99	-	-
4	645799.12	2530147.75	-	-
5	645820.79	2530107.44	-	-
6	645824.31	2530109.33	-	-
7	645802.61	2530149.7	-	-
8	645774.34	2530200.56	-	-
1	645768.11	2530199.35	-	-



ДОКУМЕНТ ПОДПИСАН
ЭЛЕКТРОННОЙ ПОДПИСЬЮ

Сертификат: 009F0BDC181A023B64597F1E2579BEFB50

Владелец: ФЕДЕРАЛЬНАЯ СЛУЖБА ГОСУДАРСТВЕННОЙ

РЕГИСТРАЦИИ, КАДАСТРА И КАРТОГРАФИИ

Действителен: с 02.08.2024 по 26.10.2025

полное наименование должности

инициалы, фамилия

Земельный участок			
вид объекта недвижимости			
Лист № 6 раздела 4.2	Всего листов раздела 4.2: 11	Всего разделов: 8	Всего листов выписки: 35

22.10.2024г. № КУВИ-001/2024-259310904

Кадастровый номер: 29:22:000000:8500

Сведения о характерных точках границы части (частей) земельного участка			
Учетный номер части: 29:22:000000:8500/4			
Система координат			

Номер точки	Координаты, м		Описание закрепления на местности	Средняя квадратичная погрешность определения координат характерных точек границ земельного участка, м
	X	Y		
1	2	3	4	5
1	645679.25	2530395	-	-
2	645678.78	2530416.51	-	-
3	645661.08	2530416.24	-	-
4	645661.43	2530414.24	-	-
5	645669.61	2530415.67	-	-
6	645671.08	2530405.54	-	-
7	645662.62	2530404.39	-	-
8	645664.28	2530394.78	-	-
1	645679.25	2530395	-	-



ДОКУМЕНТ ПОДПИСАН
ЭЛЕКТРОННОЙ ПОДПИСЬЮ

Сертификат: 009F0BDC181A023B64597F1E2579BEFB50

Владелец: ФЕДЕРАЛЬНАЯ СЛУЖБА ГОСУДАРСТВЕННОЙ

РЕГИСТРАЦИИ, КАДАСТРА И КАРТОГРАФИИ

Действителен: с 02.08.2024 по 26.10.2025

полное наименование должности

инициалы, фамилия

Земельный участок

вид объекта недвижимости

Лист № 7 раздела 4.2

Всего листов раздела 4.2: 11

Всего разделов: 8

Всего листов выписки: 35

22.10.2024г. № КУВИ-001/2024-259310904

Кадастровый номер:

29:22:000000:8500

Сведения о характерных точках границы части (частей) земельного участка

Учетный номер части: 29:22:000000:8500/5

Система координат

Номер точки	Координаты, м		Описание закрепления на местности	Средняя квадратичная погрешность определения координат характерных точек границ земельного участка, м
	X	Y		
1	2	3	4	5
1	645768.11	2530199.35	-	-
2	645770.49	2530195.65	-	-
3	645772.27	2530195.99	-	-
4	645799.12	2530147.75	-	-
5	645820.79	2530107.44	-	-
6	645824.31	2530109.33	-	-
7	645802.61	2530149.7	-	-
8	645774.34	2530200.56	-	-
1	645768.11	2530199.35	-	-
1	645715.22	2530328.81	-	-
2	645725.05	2530296.07	-	-
3	645727.85	2530296.84	-	-
4	645719.06	2530329.32	-	-
1	645715.22	2530328.81	-	-
1	645847.38	2530087.5	-	-
2	645850.88	2530089.45	-	-
3	645842.94	2530101.27	-	-
4	645824.42	2530128.08	-	-
5	645807.92	2530157.65	-	-
6	645792.23	2530187.6	-	-
7	645795.27	2530195.93	-	-
8	645794.29	2530197.9	-	-
9	645793.55	2530199.45	-	-
10	645792.42	2530199.86	-	-



ДОКУМЕНТ ПОДПИСАН
ЭЛЕКТРОННОЙ ПОДПИСЬЮ

Сертификат: 009F0BDC181A023B64597F1E2579BEFB50

Владелец: ФЕДЕРАЛЬНАЯ СЛУЖБА ГОСУДАРСТВЕННОЙ

РЕГИСТРАЦИИ, КАДАСТРА И КАРТОГРАФИИ

Действителен: с 02.08.2024 по 26.10.2025

полное наименование должности

инициалы, фамилия

Земельный участок

вид объекта недвижимости

Лист № 8 раздела 4.2

Всего листов раздела 4.2: 11

Всего разделов: 8

Всего листов выписки: 35

22.10.2024г. № КУВИ-001/2024-259310904

Кадастровый номер:

29:22:000000:8500

1	2	3	4	5
11	645789.7	2530192.54	-	-
12	645776.68	2530217.49	-	-
13	645761.39	2530248.86	-	-
14	645748.98	2530277.49	-	-
15	645738.07	2530307.95	-	-
16	645744.54	2530309.24	-	-
17	645743.17	2530313.02	-	-
18	645736.64	2530311.88	-	-
19	645727.72	2530338.39	-	-
20	645719.93	2530365.71	-	-
21	645713.24	2530393.11	-	-
22	645717.41	2530393.9	-	-
23	645716.59	2530397.42	-	-
24	645716.74	2530397.47	-	-
25	645716.63	2530397.82	-	-
26	645708.33	2530396.26	-	-
27	645714.96	2530369.09	-	-
28	645704.48	2530374.7	-	-
29	645692.86	2530372.26	-	-
30	645708.65	2530378.53	-	-
31	645707.18	2530382.25	-	-
32	645672.74	2530368.59	-	-
33	645667.65	2530405.06	-	-
34	645663.69	2530404.51	-	-
35	645668.12	2530372.59	-	-
36	645669.59	2530364.1	-	-
37	645672.41	2530358.35	-	-
38	645675.61	2530359.47	-	-
39	645673.81	2530364.24	-	-



ДОКУМЕНТ ПОДПИСАН
ЭЛЕКТРОННОЙ ПОДПИСЬЮ

Сертификат: 009F0BDC181A023B64597F1E2579BEFB50

Владелец: ФЕДЕРАЛЬНАЯ СЛУЖБА ГОСУДАРСТВЕННОЙ

РЕГИСТРАЦИИ, КАДАСТРА И КАРТОГРАФИИ

Действителен: с 02.08.2024 по 26.10.2025

полное наименование должности

инициалы, фамилия

Земельный участок

вид объекта недвижимости

Лист № 9 раздела 4.2

Всего листов раздела 4.2: 11

Всего разделов: 8

Всего листов выписки: 35

22.10.2024г. № КУВИ-001/2024-259310904

Кадастровый номер:

29:22:000000:8500

1	2	3	4	5
40	645703.97	2530370.41	-	-
41	645716.3	2530363.86	-	-
42	645723.88	2530337.09	-	-
43	645733.45	2530308.81	-	-
44	645745.2	2530276.19	-	-
45	645757.8	2530247.11	-	-
46	645773.16	2530215.59	-	-
47	645788.26	2530186.46	-	-
48	645804.54	2530155.5	-	-
49	645820.99	2530126.03	-	-
50	645839.6	2530099.01	-	-
1	645847.38	2530087.5	-	-



ДОКУМЕНТ ПОДПИСАН
ЭЛЕКТРОННОЙ ПОДПИСЬЮ

Сертификат: 009F0BDC181A023B64597F1E2579BEFB50

Владелец: ФЕДЕРАЛЬНАЯ СЛУЖБА ГОСУДАРСТВЕННОЙ

РЕГИСТРАЦИИ, КАДАСТРА И КАРТОГРАФИИ

Действителен: с 02.08.2024 по 26.10.2025

полное наименование должности

инициалы, фамилия

Земельный участок			
вид объекта недвижимости			
Лист № 10 раздела 4.2	Всего листов раздела 4.2: 11	Всего разделов: 8	Всего листов выписки: 35

22.10.2024г. № КУВИ-001/2024-259310904

Кадастровый номер: 29:22:000000:8500

Сведения о характерных точках границы части (частей) земельного участка			
Учетный номер части: 29:22:000000:8500/6			
Система координат			

Номер точки	Координаты, м		Описание закрепления на местности	Средняя квадратичная погрешность определения координат характерных точек границ земельного участка, м
	X	Y		
1	2	3	4	5
1	645661.09	2530416.2	-	-
2	645661.43	2530414.24	-	-
3	645669.61	2530415.67	-	-
4	645671.08	2530405.54	-	-
5	645662.62	2530404.39	-	-
6	645664.29	2530394.76	-	-
7	645679.23	2530395.06	-	-
8	645678.8	2530416.56	-	-
1	645661.09	2530416.2	-	-



ДОКУМЕНТ ПОДПИСАН
ЭЛЕКТРОННОЙ ПОДПИСЬЮ

Сертификат: 009F0BDC181A023B64597F1E2579BEFB50

Владелец: ФЕДЕРАЛЬНАЯ СЛУЖБА ГОСУДАРСТВЕННОЙ

РЕГИСТРАЦИИ, КАДАСТРА И КАРТОГРАФИИ

Действителен: с 02.08.2024 по 26.10.2025

полное наименование должности

инициалы, фамилия

Земельный участок			
вид объекта недвижимости			
Лист № 11 раздела 4.2	Всего листов раздела 4.2: 11	Всего разделов: 8	Всего листов выписки: 35

22.10.2024г. № КУВИ-001/2024-259310904

Кадастровый номер: 29:22:000000:8500

Сведения о характерных точках границы части (частей) земельного участка			
Учетный номер части: 29:22:000000:8500/7			
Система координат			

Номер точки	Координаты, м		Описание закрепления на местности	Средняя квадратичная погрешность определения координат характерных точек границ земельного участка, м
	X	Y		
1	2	3	4	5
1	645712.63	2530416.65	-	-
2	645712.32	2530427.01	-	-
3	645730.17	2530429.67	-	-
4	645739.01	2530431.03	-	-
5	645736.72	2530443.56	-	-
6	645715.11	2530440.07	-	-
7	645684.57	2530428.43	-	-
8	645667.44	2530422.59	-	-
9	645666.76	2530428.17	-	-
10	645659.29	2530426.47	-	-
11	645661.43	2530414.24	-	-
12	645669.61	2530415.67	-	-
13	645671.08	2530405.54	-	-
14	645662.62	2530404.39	-	-
15	645664.06	2530396.05	-	-
16	645675.78	2530392.78	-	-
17	645679.02	2530404.35	-	-
18	645691.7	2530408.67	-	-
1	645712.63	2530416.65	-	-



ДОКУМЕНТ ПОДПИСАН
ЭЛЕКТРОННОЙ ПОДПИСЬЮ

Сертификат: 009F0BDC181A023B64597F1E2579BEFB50

Владелец: ФЕДЕРАЛЬНАЯ СЛУЖБА ГОСУДАРСТВЕННОЙ

РЕГИСТРАЦИИ, КАДАСТРА И КАРТОГРАФИИ

Действителен: с 02.08.2024 по 26.10.2025

полное наименование должности

инициалы, фамилия

Филиал публично-правовой компании "Роскадастр" по Архангельской области и Ненецкому автономному округу
полное наименование органа регистрации прав

Выписка из Единого государственного реестра недвижимости об объекте недвижимости

Сведения о характеристиках объекта недвижимости

На основании запроса от 21.10.2024, поступившего на рассмотрение 21.10.2024, сообщаем, что согласно записям Единого государственного реестра недвижимости:

Раздел 1 Лист 1

Земельный участок			
вид объекта недвижимости			
Лист № 1 раздела 1	Всего листов раздела 1: 5	Всего разделов: 8	Всего листов выписки: 28
22.10.2024г. № КУВИ-001/2024-259306476			
Кадастровый номер:	29:22:000000:8646		
Номер кадастрового квартала:	29:22:000000		
Дата присвоения кадастрового номера:	19.09.2017		
Ранее присвоенный государственный учетный номер:	данные отсутствуют		
Местоположение:	Архангельская область, г. Архангельск, территориальный округ Варавино-Фактория		
Площадь:	3326 +/- 20		
Кадастровая стоимость, руб.:	466903.88		
Кадастровые номера расположенных в пределах земельного участка объектов недвижимости:	29:22:000000:12774, 29:22:000000:12855, 29:22:000000:12898, 29:22:000000:13109		
Кадастровые номера объектов недвижимости, из которых образован объект недвижимости:	29:22:000000:7929		
Кадастровые номера образованных объектов недвижимости:	данные отсутствуют		
Категория земель:	Земли населенных пунктов		
Виды разрешенного использования:	для строительства объекта "Газопровод межпоселковый от пос. Силикатный до ГТРП г. Архангельска Архангельской области"		
Сведения о кадастровом инженерере:	Каравосова Лидия Васильевна, СНИЛС 12610374013, договор на выполнение кадастровых работ от 21.07.2014 № 254-05-0159/469-13, дата завершения кадастровых работ: 18.07.2017		
Сведения о лесах, водных объектах и об иных природных объектах, расположенных в пределах земельного участка:	данные отсутствуют		



ДОКУМЕНТ ПОДПИСАН
ЭЛЕКТРОННОЙ ПОДПИСЬЮ


Сертификат: 009F0BDC181A023B64597F1E2579BEFB50

Владелец: ФЕДЕРАЛЬНАЯ СЛУЖБА ГОСУДАРСТВЕННОЙ
РЕГИСТРАЦИИ, КАДАСТРА И КАРТОГРАФИИ
Действителен: с 02.08.2024 по 26.10.2025

полное наименование должности

инициалы, фамилия

Земельный участок			
вид объекта недвижимости			
Лист № 2 раздела 1	Всего листов раздела 1: 5	Всего разделов: 8	Всего листов выписки: 28
22.10.2024г. № КУВИ-001/2024-259306476			
Кадастровый номер:		29:22:000000:8646	
Сведения о том, что земельный участок полностью расположен в границах зоны с особыми условиями использования территории, территории объекта культурного наследия, публичного сервитута:		<p>Земельный участок полностью расположен в границах зоны с реестровым номером 29:00-6.248 от 26.10.2018, ограничение использования земельного участка в пределах зоны: На территории зоны охраняемого военного объекта строительство объектов капитального строительства, ввод в эксплуатацию оборудования, создающего искусственные, в том числе индустриальные, радиопомехи, а также размещение и эксплуатация стационарного или переносного приемо-передающего оборудования с мощностью передатчиков более 5 Вт осуществляются исключительно по согласованию с федеральным органом исполнительной власти (федеральным государственным органом), в ведении которого находится военный объект. При этом параметры электромагнитной совместимости оборудования, создающего радиопомехи военному объекту, определяются по внешней границе зоны охраняемого военного объекта. На территории зоны охраняемого военного объекта не допускается ликвидация дорог и переправ, а также осушение и отведение русел рек., вид/наименование: Зона охраняемого военного объекта РУФСБ России по Архангельской области, тип: Иные зоны с особыми условиями использования территории, дата решения: 12.01.2018, номер решения: 2с, наименование ОГВ/ОМСУ: ФСБ России Земельный участок полностью расположен в границах зоны с реестровым номером 29:00-6.279 от 31.10.2020, ограничение использования земельного участка в пределах зоны: В границах зон затопления, подтопления, в соответствии с законодательством Российской Федерации о градостроительной деятельности отнесенных к зонам с особыми условиями использования территорий, запрещаются: 1) размещение новых населенных пунктов и строительство объектов капитального строительства без обеспечения инженерной защиты таких населенных пунктов и объектов от затопления, подтопления; 2) использование сточных вод в целях регулирования плодородия почв; 3) размещение кладбищ, скотомогильников, объектов размещения отходов производства и потребления, химических, взрывчатых, токсичных, отравляющих и ядовитых веществ, пунктов хранения и захоронения радиоактивных отходов; 4) осуществление авиационных мер по борьбе с вредными организмами. Водный Кодекс Российской Федерации (от 03.06.2006 г. № 74-ФЗ), вид/наименование: Граница зоны подтопления муниципального образования «Город Архангельск» (территориальные округа Октябрьский, Ломоносовский, Майская Горка, Варавино-Фактория), тип: Иная зона с особыми условиями использования территории, решения: 1. дата решения: 03.06.2006, номер решения: 74-ФЗ, наименование ОГВ/ОМСУ: Российская Федерация 2. дата решения: 18.04.2014, номер решения: 360, наименование ОГВ/ОМСУ: Правительство Российской Федерации 3. дата решения: 01.10.2020, номер решения: 96, наименование ОГВ/ОМСУ: Двинско-Печорское бассейновое водное управление Федерального агентства водных ресурсов</p>	
Сведения о том, что земельный участок расположен в границах особой экономической зоны, территории опережающего развития, зоны территориального развития в Российской Федерации, игорной зоны:		данные отсутствуют	

 ДОКУМЕНТ ПОДПИСАН ЭЛЕКТРОННОЙ ПОДПИСЬЮ	Сертификат: 009F0BDC181A023B64597F1E2579BEFB50 Владелец: ФЕДЕРАЛЬНАЯ СЛУЖБА ГОСУДАРСТВЕННОЙ РЕГИСТРАЦИИ, КАДАСТРА И КАРТОГРАФИИ Действителен: с 02.08.2024 по 26.10.2025	инициалы, фамилия
полное наименование должности		

Земельный участок			
вид объекта недвижимости			
Лист № 3 раздела 1	Всего листов раздела 1: 5	Всего разделов: 8	Всего листов выписки: 28
22.10.2024г. № КУВИ-001/2024-259306476			
Кадастровый номер:		29:22:000000:8646	
Сведения о том, что земельный участок расположен в границах особо охраняемой природной территории, Байкальской природной территории и ее экологических зон, лесопарковом зеленом поясе, охотничьего угодья, лесничества:		данные отсутствуют	
Сведения о расположении земельного участка и (или) расположенного на нем объекта недвижимости в границах территории, в отношении которой принято решение о резервировании земель для государственных или муниципальных нужд:		данные отсутствуют	
Сведения о результатах проведения государственного земельного надзора:		данные отсутствуют	
Сведения о расположении земельного участка в границах территории, в отношении которой утвержден проект межевания территории:		данные отсутствуют	
Условный номер земельного участка:		данные отсутствуют	
Сведения о принятии акта и (или) заключении договора, предусматривающих предоставление в соответствии с земельным законодательством исполнительным органом государственным органом власти или органом местного самоуправления, находящегося в государственной или муниципальной собственности земельного участка для строительства наемного дома социального использования или наемного дома коммерческого использования:		данные отсутствуют	
Сведения о том, что земельный участок или земельные участки образованы на основании решения об изъятии земельного участка и (или) расположенного на нем объекта недвижимости для государственных или муниципальных нужд:		данные отсутствуют	
Сведения о том, что земельный участок образован из земель или земельного участка, государственная собственность на которые не разграничена:		данные отсутствуют	
Сведения о наличии земельного спора о местоположении границ земельных участков:		данные отсутствуют	
Статус записи об объекте недвижимости:		Сведения об объекте недвижимости имеют статус "актуальные"	
Особые отметки:		Граница земельного участка состоит из 2 контуров. Учетные номера контуров и их площади: 1 - 111.16 кв.м, 2 - 3215.2 кв.м. Сведения об ограничениях права на объект недвижимости,	



ДОКУМЕНТ ПОДПИСАН
ЭЛЕКТРОННОЙ ПОДПИСЬЮ

Сертификат: 009F0BDC181A023B64597F1E2579BEFB50

Владелец: ФЕДЕРАЛЬНАЯ СЛУЖБА ГОСУДАРСТВЕННОЙ
РЕГИСТРАЦИИ, КАДАСТРА И КАРТОГРАФИИ
Действителен: с 02.08.2024 по 26.10.2025

полное наименование должности

инициалы, фамилия

Земельный участок			
вид объекта недвижимости			
Лист № 4 раздела 1	Всего листов раздела 1: 5	Всего разделов: 8	Всего листов выписки: 28

22.10.2024г. № КУВИ-001/2024-259306476

Кадастровый номер:

29:22:000000:8646

обременениях данного объекта, не зарегистрированных в реестре прав, ограничений прав и обременений недвижимого имущества: вид ограничения (обременения): ограничения прав на земельный участок, предусмотренные статьей 56 Земельного кодекса Российской Федерации; срок действия: с 26.10.2018; реквизиты документа-основания: распоряжение ФСБ России от 12.01.2018 № 2с выдан: ФСБ России. вид ограничения (обременения): ограничения прав на земельный участок, предусмотренные статьей 56 Земельного кодекса Российской Федерации; срок действия: с 06.05.2021; реквизиты документа-основания: водный кодекс РФ от 03.06.2006 № 74-ФЗ выдан: Российская Федерация; постановление "О зонах затопления, подтопления" от 18.04.2014 № 360 выдан: Правительство Российской Федерации; приказ "Об определении границ зон затопления, подтопления в административных границах муниципального образования "город Архангельск", Архангельской области" от 01.10.2020 № 96 выдан: Двинско-Печорское бассейновое водное управление Федерального агентства водных ресурсов. вид ограничения (обременения): ограничения прав на земельный участок, предусмотренные статьей 56 Земельного кодекса Российской Федерации; срок действия: с 23.05.2022; реквизиты документа-основания: решение "Об установлении санитарно-защитной зоны" от 21.04.2022 № 007-С33 выдан: Управление Федеральной службы по надзору в сфере защиты прав потребителей и благополучия человека по Архангельской области. вид ограничения (обременения): ограничения прав на земельный участок, предусмотренные статьей 56 Земельного кодекса Российской Федерации; срок действия: с 21.04.2023; реквизиты документа-основания: постановление "Об утверждении границ охранных зон газораспределительных сетей, принадлежащих обществу с ограниченной ответственностью "Газпром межрегионгаз" от 31.01.2023 № 83-пп выдан: Правительство Архангельской области. вид ограничения (обременения): ограничения прав на земельный участок, предусмотренные статьей 56 Земельного кодекса Российской Федерации; срок действия: с 07.03.2024; реквизиты документа-основания: постановление "Об утверждении границ охранных зон газораспределительных сетей, принадлежащих обществу с ограниченной ответственностью "Газпром газораспределение Архангельск" от 06.02.2024 № 79-пп выдан: Правительство Архангельской области. вид ограничения (обременения): публичный сервитут; срок действия: с 03.09.2024; реквизиты документа-основания: постановление "Об установлении публичного сервитута" от 24.07.2024 № 1249 выдан: Администрация городского округа "Город Архангельск"; постановление "О внесении изменений в постановление Администрация городского округа "Город Архангельск" от 24 июля 2024 года № 1249" от 12.08.2024 № 1345 выдан: Администрация городского округа "Город Архангельск".



ДОКУМЕНТ ПОДПИСАН
ЭЛЕКТРОННОЙ ПОДПИСЬЮ

Сертификат: 009F0BDC181A023B64597F1E2579BEFB50

Владелец: ФЕДЕРАЛЬНАЯ СЛУЖБА ГОСУДАРСТВЕННОЙ

РЕГИСТРАЦИИ, КАДАСТРА И КАРТОГРАФИИ

Действителен: с 02.08.2024 по 26.10.2025

полное наименование должности

инициалы, фамилия

Земельный участок			
вид объекта недвижимости			
Лист № 5 раздела 1	Всего листов раздела 1: 5	Всего разделов: 8	Всего листов выписки: 28
22.10.2024г. № КУВИ-001/2024-259306476			
Кадастровый номер:	29:22:000000:8646		
Получатель выписки:	Демин Александр Анатольевич		

полное наименование должности	 ДОКУМЕНТ ПОДПИСАН ЭЛЕКТРОННОЙ ПОДПИСЬЮ Сертификат: 009F0BDC181A023B64597F1E2579BEFB50 Владелец: ФЕДЕРАЛЬНАЯ СЛУЖБА ГОСУДАРСТВЕННОЙ РЕГИСТРАЦИИ, КАДАСТРА И КАРТОГРАФИИ Действителен: с 02.08.2024 по 26.10.2025	инициалы, фамилия

Выписка из Единого государственного реестра недвижимости об объекте недвижимости
Сведения о зарегистрированных правах

Земельный участок			
вид объекта недвижимости			
Лист № 1 раздела 2	Всего листов раздела 2: 2	Всего разделов: 8	Всего листов выписки: 28
22.10.2024г. № КУВИ-001/2024-259306476			
Кадастровый номер:		29:22:000000:8646	
1	Правообладатель (правообладатели):	1.1	Муниципальное образование "Город Архангельск"
	Сведения о возможности предоставления третьим лицам персональных данных физического лица:	1.1.1	данные отсутствуют
2	Вид, номер, дата и время государственной регистрации права:	2.1	Собственность 29:22:000000:8646-29/001/2017-1 19.09.2017 11:20:37
3	Сведения об осуществлении государственной регистрации сделки, права без необходимого в силу закона согласия третьего лица, органа:	3.1	данные отсутствуют
4	Ограничение прав и обременение объекта недвижимости:	не зарегистрировано	
5	Договоры участия в долевом строительстве:	не зарегистрировано	
6	Заявленные в судебном порядке права требования:	данные отсутствуют	
7	Сведения о возможности предоставления третьим лицам персональных данных физического лица	данные отсутствуют	
8	Сведения о возражении в отношении зарегистрированного права:	данные отсутствуют	
9	Сведения о наличии решения об изъятии объекта недвижимости для государственных и муниципальных нужд:	данные отсутствуют	
10	Сведения о невозможности государственной регистрации без личного участия правообладателя или его законного представителя:	данные отсутствуют	
11	Правопритязания и сведения о наличии поступивших, но не рассмотренных заявлений о проведении государственной регистрации права (перехода, прекращения права), ограничения права или обременения объекта недвижимости, сделки в отношении объекта недвижимости:	отсутствуют	



ДОКУМЕНТ ПОДПИСАН
ЭЛЕКТРОННОЙ ПОДПИСЬЮ

Сертификат: 009F0BDC181A023B64597F1E2579BEFB50

Владелец: ФЕДЕРАЛЬНАЯ СЛУЖБА ГОСУДАРСТВЕННОЙ


РЕГИСТРАЦИИ, КАДАСТРА И КАРТОГРАФИИ

Действителен: с 02.08.2024 по 26.10.2025

полное наименование должности

инициалы, фамилия

Земельный участок			
вид объекта недвижимости			
Лист № 2 раздела 2	Всего листов раздела 2: 2	Всего разделов: 8	Всего листов выписки: 28
22.10.2024г. № КУВИ-001/2024-259306476			
Кадастровый номер:		29:22:000000:8646	
11	Сведения о невозможности государственной регистрации перехода, прекращения, ограничения права на земельный участок из земель сельскохозяйственного назначения:	данные отсутствуют	

полное наименование должности		ДОКУМЕНТ ПОДПИСАН	инициалы, фамилия
		ЭЛЕКТРОННОЙ ПОДПИСЬЮ	
	Сертификат: 009F0BDC181A023B64597F1E2579BEFB50 Владелец: ФЕДЕРАЛЬНАЯ СЛУЖБА ГОСУДАРСТВЕННОЙ РЕГИСТРАЦИИ, КАДАСТРА И КАРТОГРАФИИ Действителен: с 02.08.2024 по 26.10.2025		

Выписка из Единого государственного реестра недвижимости об объекте недвижимости
Описание местоположения земельного участка

Земельный участок			
вид объекта недвижимости			

Лист № 1 раздела 3	Всего листов раздела 3: 3	Всего разделов: 8	Всего листов выписки: 28
--------------------	---------------------------	-------------------	--------------------------


22.10.2024г. № КУВИ-001/2024-259306476

Кадастровый номер: 29:22:000000:8646

План (чертеж, схема) земельного участка



Масштаб 1:3000 Условные обозначения:

полное наименование должности	 ДОКУМЕНТ ПОДПИСАН ЭЛЕКТРОННОЙ ПОДПИСЬЮ	инициалы, фамилия
	Сертификат: 009F0BDC181A023B64597F1E2579BEFB50 Владелец: ФЕДЕРАЛЬНАЯ СЛУЖБА ГОСУДАРСТВЕННОЙ РЕГИСТРАЦИИ, КАДАСТРА И КАРТОГРАФИИ Действителен: с 02.08.2024 по 26.10.2025	

Земельный участок

вид объекта недвижимости

Лист № 2 раздела 3

Всего листов раздела 3: 3

Всего разделов: 8

Всего листов выписки: 28

22.10.2024г. № КУВИ-001/2024-259306476

Кадастровый номер:

29:22:000000:8646



Масштаб 1:200

Условные обозначения:



ДОКУМЕНТ ПОДПИСАН
ЭЛЕКТРОННОЙ ПОДПИСЬЮ

Сертификат: 009F0BDC181A023B64597F1E2579BEFB50

Владелец: ФЕДЕРАЛЬНАЯ СЛУЖБА ГОСУДАРСТВЕННОЙ

РЕГИСТРАЦИИ, КАДАСТРА И КАРТОГРАФИИ

Действителен: с 02.08.2024 по 26.10.2025

полное наименование должности

инициалы, фамилия

Земельный участок

вид объекта недвижимости

Лист № 3 раздела 3

Всего листов раздела 3: 3

Всего разделов: 8

Всего листов выписки: 28

22.10.2024г. № КУВИ-001/2024-259306476

Кадастровый номер:

29:22:000000:8646



Масштаб 1:2000

Условные обозначения:

ДОКУМЕНТ ПОДПИСАН
ЭЛЕКТРОННОЙ ПОДПИСЬЮ

Сертификат: 009F0BDC181A023B64597F1E2579BEFB50

Владелец: ФЕДЕРАЛЬНАЯ СЛУЖБА ГОСУДАРСТВЕННОЙ

РЕГИСТРАЦИИ, КАДАСТРА И КАРТОГРАФИИ

Действителен: с 02.08.2024 по 26.10.2025

полное наименование должности

инициалы, фамилия

Выписка из Единого государственного реестра недвижимости об объекте недвижимости

Описание местоположения земельного участка

Земельный участок			
вид объекта недвижимости			
Лист № 1 раздела 3.1	Всего листов раздела 3.1: 2	Всего разделов: 8	Всего листов выписки: 28
22.10.2024г. № КУВИ-001/2024-259306476			
Кадастровый номер:		29:22:000000:8646	

Описание местоположения границ земельного участка							
№ п/п	Номер точки		Дирекционный угол	Горизонтальное проложение, м	Описание закрепления на местности	Кадастровые номера смежных участков	Сведения об адресах правообладателей смежных земельных участков
	начальная	конечная					
1	2	3	4	5	6	7	8
1	1.1.1	1.1.2	123°49.0'	9.99	данные отсутствуют	29:22:000000:7929(2)	данные отсутствуют
2	1.1.2	1.1.3	214°27.4'	2.28	данные отсутствуют	29:22:000000:7929(2)	данные отсутствуют
3	1.1.3	1.1.4	126°41.4'	132.2	данные отсутствуют	29:22:000000:7929(2)	данные отсутствуют
4	1.1.4	1.1.5	172°24.1'	15.88	данные отсутствуют	29:22:000000:7929(2)	данные отсутствуют
5	1.1.5	1.1.6	123°52.6'	69.38	данные отсутствуют	29:22:000000:7929(2)	данные отсутствуют
6	1.1.6	1.1.7	127°7.1'	57.86	данные отсутствуют	29:22:000000:7929(2)	данные отсутствуют
7	1.1.7	1.1.8	81°45.0'	2.02	данные отсутствуют	29:22:000000:7929(2)	данные отсутствуют
8	1.1.8	1.1.9	128°22.3'	29.22	данные отсутствуют	29:22:000000:7929(2)	данные отсутствуют
9	1.1.9	1.1.10	224°8.8'	9.96	данные отсутствуют	29:22:000000:8750(1)	данные отсутствуют
10	1.1.9	1.1.9			данные отсутствуют	29:22:000000:8080(1)	данные отсутствуют
11	1.1.10	1.1.11	308°23.3'	23.83	данные отсутствуют	29:22:000000:7929(1)	данные отсутствуют
12	1.1.10	1.1.10			данные отсутствуют	29:22:000000:8080(1)	данные отсутствуют
13	1.1.11	1.1.12	261°45.0'	2.02	данные отсутствуют	29:22:000000:7929(1)	данные отсутствуют
14	1.1.12	1.1.13	307°7.1'	61.78	данные отсутствуют	29:22:000000:7929(1)	данные отсутствуют
15	1.1.13	1.1.14	303°54.8'	61.71	данные отсутствуют	29:22:000000:7929(1)	данные отсутствуют
16	1.1.14	1.1.15	218°28.8'	1.99	данные отсутствуют	29:22:000000:7929(1)	данные отсутствуют
17	1.1.15	1.1.16	305°27.1'	11.47	данные отсутствуют	29:22:071401:371(1)	данные отсутствуют
18	1.1.15	1.1.15			данные отсутствуют	29:22:071401:15(1)	данные отсутствуют
19	1.1.16	1.1.17	36°9.5'	1.29	данные отсутствуют	29:22:000000:7929(2)	данные отсутствуют
20	1.1.17	1.1.18	352°24.8'	16.67	данные отсутствуют	29:22:000000:7929(2)	данные отсутствуют
21	1.1.18	1.1.19	306°32.6'	137.58	данные отсутствуют	29:22:000000:7929(2)	данные отсутствуют
22	1.1.19	1.1.1	34°34.1'	12.11	данные отсутствуют	29:22:000000:7929(2)	данные отсутствуют



ДОКУМЕНТ ПОДПИСАН
ЭЛЕКТРОННОЙ ПОДПИСЬЮ

Сертификат: 009F0BDC181A023B64597F1E2579BEFB50

Владелец: ФЕДЕРАЛЬНАЯ СЛУЖБА ГОСУДАРСТВЕННОЙ

РЕГИСТРАЦИИ, КАДАСТРА И КАРТОГРАФИИ

Действителен: с 02.08.2024 по 26.10.2025

полное наименование должности

инициалы, фамилия

Земельный участок

вид объекта недвижимости

Лист № 2 раздела 3.1

Всего листов раздела 3.1: 2

Всего разделов: 8

Всего листов выписки: 28

22.10.2024г. № КУВИ-001/2024-259306476

Кадастровый номер:

29:22:000000:8646

1	2	3	4	5	6	7	8
23	2.1.1	2.1.2	126°20.6`	10.01	данные отсутствуют	29:22:071112:1367(1), 29:22:000000:7929(2)	данные отсутствуют
24	2.1.2	2.1.3	214°33.9`	10.89	данные отсутствуют	29:22:000000:7929(2)	данные отсутствуют
25	2.1.3	2.1.4	303°47.1`	10	данные отсутствуют	29:22:000000:7929(2)	данные отсутствуют
26	2.1.4	2.1.1	34°32.7`	11.34	данные отсутствуют	29:22:000000:7929(2)	данные отсутствуют



ДОКУМЕНТ ПОДПИСАН
ЭЛЕКТРОННОЙ ПОДПИСЬЮ

Сертификат: 009F0BDC181A023B64597F1E2579BEFB50

Владелец: ФЕДЕРАЛЬНАЯ СЛУЖБА ГОСУДАРСТВЕННОЙ
РЕГИСТРАЦИИ, КАДАСТРА И КАРТОГРАФИИ
Действителен: с 02.08.2024 по 26.10.2025

ПОЛНОЕ НАИМЕНОВАНИЕ ДОЛЖНОСТИ


инициалы, фамилия

Выписка из Единого государственного реестра недвижимости об объекте недвижимости

Описание местоположения земельного участка

Земельный участок			
вид объекта недвижимости			
Лист № 1 раздела 3.2	Всего листов раздела 3.2: 2	Всего разделов: 8	Всего листов выписки: 28
22.10.2024г. № КУВИ-001/2024-259306476			
Кадастровый номер:		29:22:000000:8646	

Сведения о характерных точках границы земельного участка				
Система координат МСК-29 зона 2				
Номер точки	Координаты, м		Описание закрепления на местности	Средняя квадратичная погрешность определения координат характерных точек границ земельного участка, м
	X	Y		
1	2	3	4	5
1	646974.76	2528386.18	-	0.1
2	646968.83	2528394.24	-	0.1
3	646959.86	2528388.06	-	0.1
4	646965.42	2528379.75	-	0.1
1	646974.76	2528386.18	-	0.1
1	646930.93	2528355.95	-	0.1
2	646925.37	2528364.25	-	0.1
3	646923.49	2528362.96	-	0.1
4	646844.5	2528468.97	-	0.1
5	646828.76	2528471.07	-	0.1
6	646790.09	2528528.67	-	0.1
7	646755.17	2528574.81	-	0.1
8	646755.46	2528576.81	-	0.1
9	646737.32	2528599.72	-	0.1
10	646730.17	2528592.78	-	0.1
11	646744.97	2528574.1	-	0.1
12	646744.68	2528572.1	-	0.1
13	646781.96	2528522.84	-	0.1
14	646816.39	2528471.63	-	0.1
15	646814.83	2528470.39	-	0.1
16	646821.48	2528461.05	-	0.1
17	646822.52	2528461.81	-	0.1

полное наименование должности		ДОКУМЕНТ ПОДПИСАН	инициалы, фамилия
		ЭЛЕКТРОННОЙ ПОДПИСЬЮ	
	Сертификат: 009F0BDC181A023B64597F1E2579BEFB50		
	Владелец: ФЕДЕРАЛЬНАЯ СЛУЖБА ГОСУДАРСТВЕННОЙ		
	РЕГИСТРАЦИИ, КАДАСТРА И КАРТОГРАФИИ		
	Действителен: с 02.08.2024 по 26.10.2025		

Земельный участок				
вид объекта недвижимости				
Лист № 2 раздела 3.2	Всего листов раздела 3.2: 2		Всего разделов: 8	Всего листов выписки: 28
22.10.2024г. № КУВИ-001/2024-259306476				
Кадастровый номер:		29:22:000000:8646		
1	2	3	4	5
18	646839.04	2528459.61	-	0.1
19	646920.96	2528349.08	-	0.1
1	646930.93	2528355.95	-	0.1



ДОКУМЕНТ ПОДПИСАН
ЭЛЕКТРОННОЙ ПОДПИСЬЮ

Сертификат: 009F0BDC181A023B64597F1E2579BEFB50

Владелец: ФЕДЕРАЛЬНАЯ СЛУЖБА ГОСУДАРСТВЕННОЙ
РЕГИСТРАЦИИ, КАДАСТРА И КАРТОГРАФИИ
Действителен: с 02.08.2024 по 26.10.2025

полное наименование должности


инициалы, фамилия

Выписка из Единого государственного реестра недвижимости об объекте недвижимости
Сведения о частях земельного участка

Земельный участок			
вид объекта недвижимости			
Лист № 1 раздела 4	Всего листов раздела 4: 4	Всего разделов: 8	Всего листов выписки: 28
22.10.2024г. № КУВИ-001/2024-259306476			
Кадастровый номер:		29:22:000000:8646	
План (чертеж, схема) части земельного участка		Учетный номер части: 29:22:000000:8646/1	



Масштаб 1:800 Условные обозначения:

полное наименование должности	 ДОКУМЕНТ ПОДПИСАН ЭЛЕКТРОННОЙ ПОДПИСЬЮ	инициалы, фамилия
	Сертификат: 009F0BDC181A023B64597F1E2579BEFB50 Владелец: ФЕДЕРАЛЬНАЯ СЛУЖБА ГОСУДАРСТВЕННОЙ РЕГИСТРАЦИИ, КАДАСТРА И КАРТОГРАФИИ Действителен: с 02.08.2024 по 26.10.2025	

Земельный участок

вид объекта недвижимости

Лист № 2 раздела 4

Всего листов раздела 4: 4

Всего разделов: 8

Всего листов выписки: 28

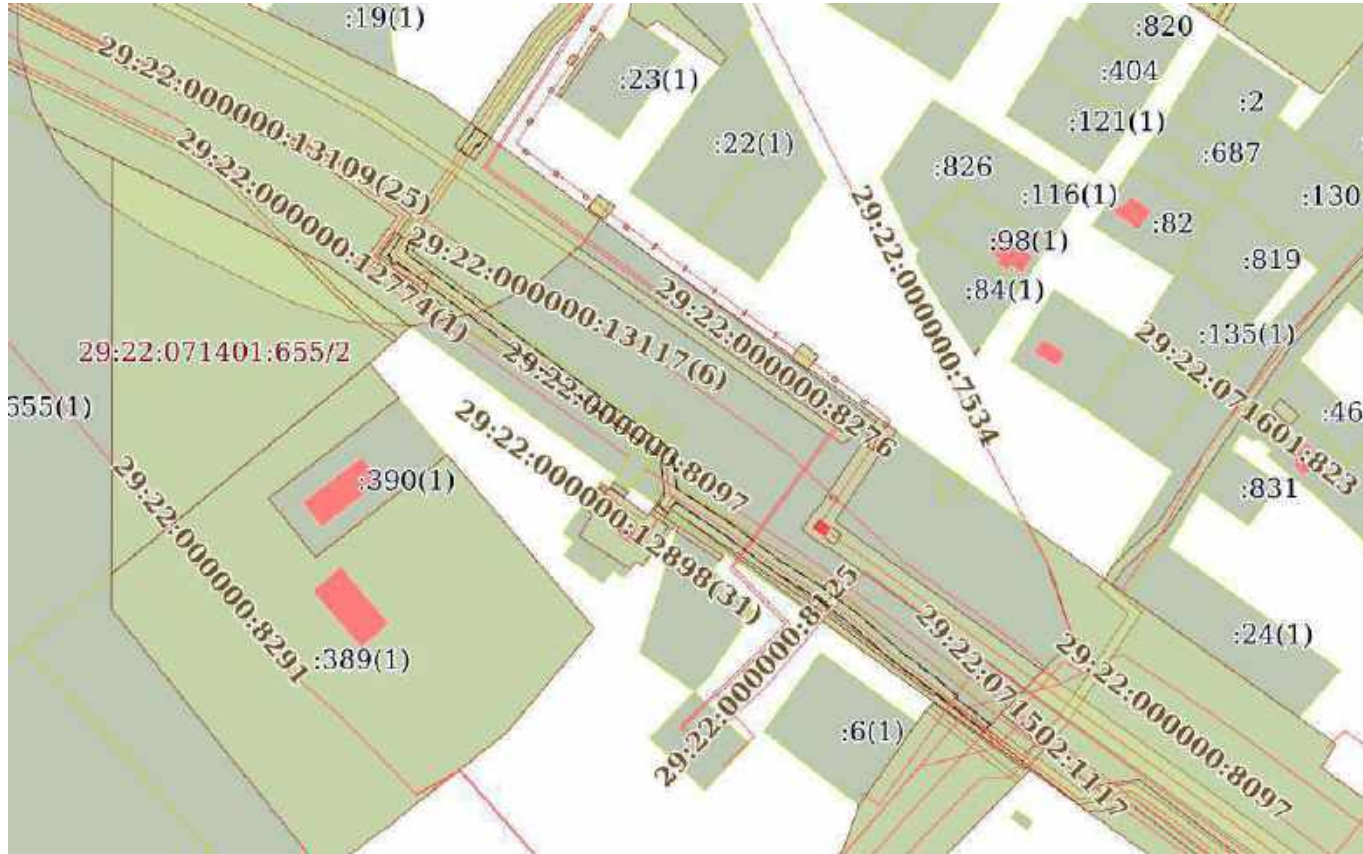
22.10.2024г. № КУВИ-001/2024-259306476

Кадастровый номер:

29:22:000000:8646

План (чертеж, схема) части земельного участка

Учетный номер части: 29:22:000000:8646/2



Масштаб 1:3000

Условные обозначения:



ДОКУМЕНТ ПОДПИСАН
ЭЛЕКТРОННОЙ ПОДПИСЬЮ

Сертификат: 009F0BDC181A023B64597F1E2579BEFB50

Владелец: ФЕДЕРАЛЬНАЯ СЛУЖБА ГОСУДАРСТВЕННОЙ

РЕГИСТРАЦИИ, КАДАСТРА И КАРТОГРАФИИ

Действителен: с 02.08.2024 по 26.10.2025

полное наименование должности

инициалы, фамилия

Земельный участок

вид объекта недвижимости

Лист № 3 раздела 4

Всего листов раздела 4: 4

Всего разделов: 8

Всего листов выписки: 28

22.10.2024г. № КУВИ-001/2024-259306476

Кадастровый номер:

29:22:000000:8646

План (чертеж, схема) части земельного участка

Учетный номер части: 29:22:000000:8646/3



Масштаб 1:300

Условные обозначения:

ДОКУМЕНТ ПОДПИСАН
ЭЛЕКТРОННОЙ ПОДПИСЬЮ

Сертификат: 009F0BDC181A023B64597F1E2579BEFB50

Владелец: ФЕДЕРАЛЬНАЯ СЛУЖБА ГОСУДАРСТВЕННОЙ

РЕГИСТРАЦИИ, КАДАСТРА И КАРТОГРАФИИ

Действителен: с 02.08.2024 по 26.10.2025

полное наименование должности

инициалы, фамилия

Земельный участок

вид объекта недвижимости

Лист № 4 раздела 4

Всего листов раздела 4: 4

Всего разделов: 8

Всего листов выписки: 28

22.10.2024г. № КУВИ-001/2024-259306476

Кадастровый номер:

29:22:000000:8646

План (чертеж, схема) части земельного участка

Учетный номер части: 29:22:000000:8646/4



Масштаб 1:1000

Условные обозначения:

ДОКУМЕНТ ПОДПИСАН
ЭЛЕКТРОННОЙ ПОДПИСЬЮ

Сертификат: 009F0BDC181A023B64597F1E2579BEFB50

Владелец: ФЕДЕРАЛЬНАЯ СЛУЖБА ГОСУДАРСТВЕННОЙ

РЕГИСТРАЦИИ, КАДАСТРА И КАРТОГРАФИИ

Действителен: с 02.08.2024 по 26.10.2025

полное наименование должности

инициалы, фамилия

Выписка из Единого государственного реестра недвижимости об объекте недвижимости

Сведения о частях земельного участка

Земельный участок		
вид объекта недвижимости		
Лист № 1 раздела 4.1	Всего листов раздела 4.1: 4	Всего разделов: 8
Всего листов выписки: 28		
22.10.2024г. № КУВИ-001/2024-259306476		
Кадастровый номер:		29:22:000000:8646
Учетный номер части	Площадь, м2	Содержание ограничения в использовании или ограничения права на объект недвижимости или обременения объекта недвижимости
1	2	3
29:22:000000:8646/1	591	вид ограничения (обременения): ограничения прав на земельный участок, предусмотренные статьей 56 Земельного кодекса Российской Федерации; Срок действия: не установлен; реквизиты документа-основания: решение "Об установлении санитарно-защитной зоны" от 21.04.2022 № 007-С33 выдан: Управление Федеральной службы по надзору в сфере защиты прав потребителей и благополучия человека по Архангельской области; Содержание ограничения (обременения): В границах санитарно-защитной зоны, согласно требований п.5 «Правил установления санитарно-защитных зон и использования земельных участков, расположенных в границах СЗЗ», утвержденных Постановлением Правительства РФ от 03 марта 2018 г № 222, не допускается: а) размещения жилой застройки, объектов образовательного и медицинского назначения, спортивных сооружений открытого типа, организаций отдыха детей и их оздоровления, зон рекреационного назначения и для ведения дачного хозяйства и садоводства; б) размещения объектов для производства и хранения лекарственных средств, объектов пищевых отраслей промышленности, оптовых складов продовольственного сырья и пищевой продукции, комплексов водопроводных сооружений для подготовки и хранения питьевой воды, использования земельных участков в целях производства, хранения и переработки сельскохозяйственной продукции, предназначенной для дальнейшего использования в качестве пищевой продукции.; Реестровый номер границы: 29:22-6.1570; Вид объекта реестра границ: Зона с особыми условиями использования территории; Вид зоны по документу: Санитарно-защитная зона площадки АЗС №298 Архангельского филиала ООО "Татнефть-АЗС-Запад", расположенная по адресу: Архангельская область, г. Архангельск, пр. Ленинградский, д.349"; Тип зоны: Санитарно-защитная зона предприятий, сооружений и иных объектов
29:22:000000:8646/2	1628	вид ограничения (обременения): ограничения прав на земельный участок, предусмотренные статьей 56 Земельного кодекса Российской Федерации; Срок действия: не установлен; реквизиты документа-основания: постановление "Об утверждении границ охранных зон газораспределительных сетей, принадлежащих обществу с ограниченной ответственностью "Газпром межрегионгаз" от 31.01.2023 № 83-пп выдан: Правительство Архангельской области; Содержание ограничения (обременения): Срок действия зоны с особыми условиями использования - бессрочно. Отнесена к зонам с особыми условиями использования территории - охранным зонам газораспределительных сетей. Режим использования установлен пунктами 3, 14-16 Правил охраны газораспределительных сетей, утвержденных постановлением Правительства РФ от 20 ноября 2000 г. №878 «Об утверждении Правил охраны газораспределительных сетей». На земельные участки, входящие в охранные зоны



ДОКУМЕНТ ПОДПИСАН
ЭЛЕКТРОННОЙ ПОДПИСЬЮ

Сертификат: 009F0BDC181A023B64597F1E2579BEFB50

Владелец: ФЕДЕРАЛЬНАЯ СЛУЖБА ГОСУДАРСТВЕННОЙ
РЕГИСТРАЦИИ, КАДАСТРА И КАРТОГРАФИИ
Действителен: с 02.08.2024 по 26.10.2025

полное наименование должности

инициалы, фамилия

Земельный участок			
вид объекта недвижимости			
Лист № 2 раздела 4.1	Всего листов раздела 4.1: 4	Всего разделов: 8	Всего листов выписки: 28

22.10.2024г. № КУВИ-001/2024-259306476

Кадастровый номер: 29:22:000000:8646

		<p>газораспределительных сетей, в целях предупреждения их повреждения или нарушения условий их нормальной эксплуатации налагаются следующие ограничения (обременения), которыми запрещается: а) строить объекты жилищно-гражданского и производственного назначения; б) сносить и реконструировать мосты, коллекторы, автомобильные и железные дороги с расположенными на них газораспределительными сетями без предварительного выноса этих газопроводов по согласованию с эксплуатационными организациями; в) разрушать берегоукрепительные сооружения, водопропускные устройства, земляные и иные сооружения, предохраняющие газораспределительные сети от разрушений; г) перемещать, повреждать, засыпать и уничтожать опознавательные знаки, контрольно-измерительные пункты и другие устройства газораспределительных сетей; д) устраивать свалки и склады, разливать растворы кислот, солей, щелочей и других химически активных веществ; е) огораживать и перегораживать охранные зоны, препятствовать доступу персонала эксплуатационных организаций к газораспределительным сетям, проведению обслуживания и устранению повреждений газораспределительных сетей; ж) разводить огонь и размещать источники огня; з) рыть погреба, копать и обрабатывать почву сельскохозяйственными и мелиоративными орудиями и механизмами на глубину более 0,3 метра; и) открывать калитки и двери газорегуляторных пунктов, станций катодной и дренажной защиты, люки подземных колодцев, включать или отключать электроснабжение средств связи, освещения и систем телемеханики; к) набрасывать, приставлять и привязывать к опорам и надземным газопроводам, ограждениям и зданиям газораспределительных сетей посторонние предметы, лестницы, влезать на них; л) самовольно подключаться к газораспределительным сетям.; Реестровый номер границы: 29:22-6.1628; Вид объекта реестра границ: Зона с особыми условиями использования территории; Вид зоны по документу: Охранная зона объекта: Газопровод межпоселковый от пос. Силикатный до ГРП г. Архангельска Архангельской области; Тип зоны: Охранная зона инженерных коммуникаций</p>
29:22:000000:8646/3	79	<p>вид ограничения (обременения): ограничения прав на земельный участок, предусмотренные статьей 56 Земельного кодекса Российской Федерации; Срок действия: не установлен; реквизиты документа-основания: постановление "Об утверждении границ охранных зон газораспределительных сетей, принадлежащих обществу с ограниченной ответственностью "Газпром газораспределение Архангельск" от 06.02.2024 № 79-пп выдан: Правительство Архангельской области; Содержание ограничения (обременения): Отнесен к зонам с особыми условиями использования территории - охранным зонам газораспределительных сетей. Режим использования установлен пунктами 3, 14-16 Правил охраны газораспределительных сетей, утвержденных постановлением Правительства РФ от 20 ноября 2000 г. №878 «Об утверждении Правил охраны газораспределительных сетей». На земельные участки, входящие в охранные зоны газораспределительных сетей, в целях предупреждения их повреждения или нарушения условий их нормальной эксплуатации налагаются следующие ограничения (обременения), которыми запрещается: а) строить объекты жилищно-гражданского и производственного назначения; б) сносить и реконструировать мосты, коллекторы, автомобильные и железные дороги с расположенными на них газораспределительными сетями без предварительного выноса этих газопроводов по согласованию с эксплуатационными</p>



ДОКУМЕНТ ПОДПИСАН
ЭЛЕКТРОННОЙ ПОДПИСЬЮ

Сертификат: 009F0BDC181A023B64597F1E2579BEFB50

Владелец: ФЕДЕРАЛЬНАЯ СЛУЖБА ГОСУДАРСТВЕННОЙ

РЕГИСТРАЦИИ, КАДАСТРА И КАРТОГРАФИИ

Действителен: с 02.08.2024 по 26.10.2025

полное наименование должности

инициалы, фамилия

Земельный участок			
вид объекта недвижимости			
Лист № 3 раздела 4.1	Всего листов раздела 4.1: 4	Всего разделов: 8	Всего листов выписки: 28
22.10.2024г. № КУВИ-001/2024-259306476			
Кадастровый номер:		29:22:000000:8646	
		<p>организациями; в) разрушать берегоукрепительные сооружения, водопропускные устройства, земляные и иные сооружения, предохраняющие газораспределительные сети от разрушений; г) перемещать, повреждать, засыпать и уничтожать опознавательные знаки, контрольно-измерительные пункты и другие устройства газораспределительных сетей; д) устраивать свалки и склады, разливать растворы кислот, солей, щелочей и других химически активных веществ; е) огораживать и перегораживать охранные зоны, препятствовать доступу персонала эксплуатационных организаций к газораспределительным сетям, проведению обслуживания и устранению повреждений газораспределительных сетей; ж) разводить огонь и размещать источники огня; з) рыть погреба, копать и обрабатывать почву сельскохозяйственными и мелиоративными орудиями и механизмами на глубину более 0,3 метра; и) открывать калитки и двери газорегуляторных пунктов, станций катодной и дренажной защиты, люки подземных колодцев, включать или отключать электроснабжение средств связи, освещения и систем телемеханики; к) набрасывать, приставлять и привязывать к опорам и надземным газопроводам, ограждениям и зданиям газораспределительных сетей посторонние предметы, лестницы, влезать на них; л) самовольно подключаться к газораспределительным сетям. Срок установления зоны с особыми условиями территории (охранная зона) - бессрочно; Реестровый номер границы: 29:22-6.1749; Вид объекта реестра границ: Зона с особыми условиями использования территории; Вид зоны по документу: Охранная зона объекта "Газопровод распределительный по ул. Ленинградский проспект Микрорайона Фактория г. Архангельск"; Тип зоны: Охранная зона инженерных коммуникаций</p>	
29:22:000000:8646/4	340	<p>вид ограничения (обременения): публичный сервитут; Срок действия: не установлен; реквизиты документа-основания: постановление "Об установлении публичного сервитута" от 24.07.2024 № 1249 выдан: Администрация городского округа "Город Архангельск"; постановление "О внесении изменений в постановление Администрации городского округа "Город Архангельск" от 24 июля 2024 года № 1249" от 12.08.2024 № 1345 выдан: Администрация городского округа "Город Архангельск"; Содержание ограничения (обременения): ; Реестровый номер границы: 29:22:000000-17.9</p>	
	Весь	<p>вид ограничения (обременения): ограничения прав на земельный участок, предусмотренные статьей 56 Земельного кодекса Российской Федерации; Срок действия: не установлен; реквизиты документа-основания: распоряжение ФСБ России от 12.01.2018 № 2с выдан: ФСБ России; Содержание ограничения (обременения): На территории зоны охраняемого военного объекта строительство объектов капитального строительства, ввод в эксплуатацию оборудования, создающего искусственные, в том числе индустриальные, радиопомехи, а также размещение и эксплуатация стационарного или переносного приемо-передающего оборудования с мощностью передатчиков более 5 Вт осуществляются исключительно по согласованию с федеральным органом исполнительной власти (федеральным государственным органом), в ведении которого находится военный объект. При этом параметры электромагнитной совместимости оборудования, создающего радиопомехи военному объекту, определяются по внешней границе зоны охраняемого военного объекта. На территории зоны охраняемого военного объекта не допускается ликвидация дорог и переправ, а также осушение и отведение русел рек.; Реестровый номер границы:</p>	



ДОКУМЕНТ ПОДПИСАН
ЭЛЕКТРОННОЙ ПОДПИСЬЮ

Сертификат: 009F0BDC181A023B64597F1E2579BEFB50

Владелец: ФЕДЕРАЛЬНАЯ СЛУЖБА ГОСУДАРСТВЕННОЙ
РЕГИСТРАЦИИ, КАДАСТРА И КАРТОГРАФИИ
Действителен: с 02.08.2024 по 26.10.2025

полное наименование должности

инициалы, фамилия

Земельный участок			
вид объекта недвижимости			
Лист № 4 раздела 4.1	Всего листов раздела 4.1: 4	Всего разделов: 8	Всего листов выписки: 28
22.10.2024г. № КУВИ-001/2024-259306476			
Кадастровый номер:		29:22:000000:8646	
		29:00-6.248; Вид объекта реестра границ: Зона с особыми условиями использования территории; Вид зоны по документу: Зона охраняемого военного объекта РУФСБ России по Архангельской области; Тип зоны: Иные зоны с особыми условиями использования территории	
Весь		вид ограничения (обременения): ограничения прав на земельный участок, предусмотренные статьей 56 Земельного кодекса Российской Федерации; Срок действия: не установлен; реквизиты документа-основания: водный кодекс РФ от 03.06.2006 № 74-ФЗ выдан: Российская Федерация; постановление "О зонах затопления, подтопления" от 18.04.2014 № 360 выдан: Правительство Российской Федерации; приказ "Об определении границ зон затопления, подтопления в административных границах муниципального образования "город Архангельск", Архангельской области" от 01.10.2020 № 96 выдан: Двинско-Печорское бассейновое водное управление Федерального агентства водных ресурсов; Содержание ограничения (обременения): В границах зон затопления, подтопления, в соответствии с законодательством Российской Федерации о градостроительной деятельности отнесенных к зонам с особыми условиями использования территорий, запрещаются: 1) размещение новых населенных пунктов и строительство объектов капитального строительства без обеспечения инженерной защиты таких населенных пунктов и объектов от затопления, подтопления; 2) использование сточных вод в целях регулирования плодородия почв; 3) размещение кладбищ, скотомогильников, объектов размещения отходов производства и потребления, химических, взрывчатых, токсичных, отравляющих и ядовитых веществ, пунктов хранения и захоронения радиоактивных отходов; 4) осуществление авиационных мер по борьбе с вредными организмами. Водный Кодекс Российской Федерации (от 03.06.2006 г. № 74-ФЗ); Реестровый номер границы: 29:00-6.279; Вид объекта реестра границ: Зона с особыми условиями использования территории; Вид зоны по документу: Граница зоны подтопления муниципального образования «Город Архангельск» (территориальные округа Октябрьский, Ломоносовский, Майская Горка, Варавино-Фактория); Тип зоны: Иная зона с особыми условиями использования территории	

	ДОКУМЕНТ ПОДПИСАН ЭЛЕКТРОННОЙ ПОДПИСЬЮ	
Сертификат: 009F0BDC181A023B64597F1E2579BEFB50	Владелец: ФЕДЕРАЛЬНАЯ СЛУЖБА ГОСУДАРСТВЕННОЙ РЕГИСТРАЦИИ, КАДАСТРА И КАРТОГРАФИИ	инициалы, фамилия
полное наименование должности	Действителен: с 02.08.2024 по 26.10.2025	

Выписка из Единого государственного реестра недвижимости об объекте недвижимости

Сведения о частях земельного участка

Земельный участок			
вид объекта недвижимости			

Лист № 1 раздела 4.2	Всего листов раздела 4.2: 6	Всего разделов: 8	Всего листов выписки: 28
----------------------	-----------------------------	-------------------	--------------------------

22.10.2024г. № КУВИ-001/2024-259306476

Кадастровый номер: 29:22:000000:8646

Сведения о характерных точках границы части (частей) земельного участка			
Учетный номер части: 29:22:000000:8646/1			
Система координат			

Номер точки	Координаты, м		Описание закрепления на местности	Средняя квадратичная погрешность определения координат характерных точек границ земельного участка, м
	X	Y		
1	2	3	4	5
1	646930.93	2528355.95	-	-
2	646925.37	2528364.25	-	-
3	646923.49	2528362.96	-	-
4	646900.67	2528393.58	-	-
5	646898.38	2528388.9	-	-
6	646896.93	2528381.5	-	-
7	646920.96	2528349.08	-	-
1	646930.93	2528355.95	-	-
1	646974.76	2528386.18	-	-
2	646968.83	2528394.24	-	-
3	646959.86	2528388.06	-	-
4	646965.42	2528379.75	-	-
1	646974.76	2528386.18	-	-



ДОКУМЕНТ ПОДПИСАН
ЭЛЕКТРОННОЙ ПОДПИСЬЮ

Сертификат: 009F0BDC181A023B64597F1E2579BEFB50
Владелец: ФЕДЕРАЛЬНАЯ СЛУЖБА ГОСУДАРСТВЕННОЙ
РЕГИСТРАЦИИ, КАДАСТРА И КАРТОГРАФИИ
Действителен: с 02.08.2024 по 26.10.2025

полное наименование должности		инициалы, фамилия
-------------------------------	--	-------------------

Земельный участок

вид объекта недвижимости

Лист № 2 раздела 4.2

Всего листов раздела 4.2: 6

Всего разделов: 8

Всего листов выписки: 28

22.10.2024г. № КУВИ-001/2024-259306476

Кадастровый номер:

29:22:000000:8646

Сведения о характерных точках границы части (частей) земельного участка

Учетный номер части: 29:22:000000:8646/2

Система координат

Номер точки	Координаты, м		Описание закрепления на местности	Средняя квадратичная погрешность определения координат характерных точек границ земельного участка, м
	X	Y		
1	2	3	4	5
1	646929.2	2528358.53	-	-
2	646926.97	2528361.87	-	-
3	646924.65	2528360.28	-	-
4	646924.09	2528361.1	-	-
5	646922.72	2528360.15	-	-
6	646843.29	2528467.19	-	-
7	646827.87	2528469.13	-	-
8	646827.52	2528469.67	-	-
9	646813.28	2528491.54	-	-
10	646799.19	2528510.13	-	-
11	646793.32	2528519.68	-	-
12	646790.67	2528523.89	-	-
13	646789.58	2528525.59	-	-
14	646780.05	2528538.37	-	-
15	646778.49	2528540.75	-	-
16	646771.26	2528549.05	-	-
17	646762	2528559.7	-	-
18	646755.19	2528568.87	-	-
19	646749.67	2528576.02	-	-
20	646746.62	2528579.14	-	-
21	646745.71	2528580.4	-	-
22	646744.37	2528582.15	-	-
23	646743.57	2528581.54	-	-
24	646732.9	2528595.43	-	-



ДОКУМЕНТ ПОДПИСАН
ЭЛЕКТРОННОЙ ПОДПИСЬЮ

Сертификат: 009F0BDC181A023B64597F1E2579BEFB50

Владелец: ФЕДЕРАЛЬНАЯ СЛУЖБА ГОСУДАРСТВЕННОЙ

РЕГИСТРАЦИИ, КАДАСТРА И КАРТОГРАФИИ

Действителен: с 02.08.2024 по 26.10.2025

полное наименование должности

инициалы, фамилия

Земельный участок

вид объекта недвижимости

Лист № 3 раздела 4.2

Всего листов раздела 4.2: 6

Всего разделов: 8

Всего листов выписки: 28

22.10.2024г. № КУВИ-001/2024-259306476

Кадастровый номер:

29:22:000000:8646

1	2	3	4	5
25	646730.17	2528592.78	-	-
26	646744.97	2528574.1	-	-
27	646744.92	2528573.73	-	-
28	646745.89	2528572.73	-	-
29	646751.2	2528565.85	-	-
30	646758.1	2528556.56	-	-
31	646767.49	2528545.77	-	-
32	646774.49	2528537.72	-	-
33	646775.95	2528535.51	-	-
34	646785.47	2528522.75	-	-
35	646786.45	2528521.21	-	-
36	646789.07	2528517.04	-	-
37	646795.05	2528507.31	-	-
38	646809.18	2528488.66	-	-
39	646822.32	2528468.66	-	-
40	646818.06	2528465.86	-	-
41	646820.96	2528461.78	-	-
42	646825.02	2528464.45	-	-
43	646840.55	2528462.5	-	-
44	646919.26	2528356.42	-	-
45	646917.79	2528355.33	-	-
46	646918.98	2528353.72	-	-
47	646920.45	2528354.81	-	-
48	646921.59	2528353.28	-	-
49	646926.93	2528356.98	-	-
50	646929.2	2528358.53	-	-
1	646973	2528388.57	-	-
2	646970.03	2528392.6	-	-
3	646966.16	2528389.93	-	-



ДОКУМЕНТ ПОДПИСАН
ЭЛЕКТРОННОЙ ПОДПИСЬЮ

Сертификат: 009F0BDC181A023B64597F1E2579BEFB50

Владелец: ФЕДЕРАЛЬНАЯ СЛУЖБА ГОСУДАРСТВЕННОЙ

РЕГИСТРАЦИИ, КАДАСТРА И КАРТОГРАФИИ

Действителен: с 02.08.2024 по 26.10.2025

полное наименование должности

инициалы, фамилия

Земельный участок

вид объекта недвижимости

Лист № 4 раздела 4.2

Всего листов раздела 4.2: 6

Всего разделов: 8

Всего листов выписки: 28

22.10.2024г. № КУВИ-001/2024-259306476

Кадастровый номер:

29:22:000000:8646

1	2	3	4	5
4	646965.67	2528389.59	-	-
5	646966.24	2528388.77	-	-
6	646961.54	2528385.55	-	-
7	646963.77	2528382.22	-	-
8	646968.51	2528385.47	-	-
9	646969	2528385.81	-	-
10	646973	2528388.57	-	-



ДОКУМЕНТ ПОДПИСАН
ЭЛЕКТРОННОЙ ПОДПИСЬЮ

Сертификат: 009F0BDC181A023B64597F1E2579BEFB50

Владелец: ФЕДЕРАЛЬНАЯ СЛУЖБА ГОСУДАРСТВЕННОЙ

РЕГИСТРАЦИИ, КАДАСТРА И КАРТОГРАФИИ

Действителен: с 02.08.2024 по 26.10.2025

полное наименование должности

инициалы, фамилия

Земельный участок

вид объекта недвижимости

Лист № 5 раздела 4.2

Всего листов раздела 4.2: 6

Всего разделов: 8

Всего листов выписки: 28

22.10.2024г. № КУВИ-001/2024-259306476

Кадастровый номер:

29:22:000000:8646

Сведения о характерных точках границы части (частей) земельного участка

Учетный номер части: 29:22:000000:8646/3

Система координат

Номер точки	Координаты, м		Описание закрепления на местности	Средняя квадратичная погрешность определения координат характерных точек границ земельного участка, м
	X	Y		
1	2	3	4	5
1	646930.93	2528355.95	-	-
2	646930.3	2528356.89	-	-
3	646928.07	2528355.15	-	-
4	646921.83	2528350.2	-	-
5	646921.32	2528350.93	-	-
6	646912.61	2528365.56	-	-
7	646915.73	2528367.86	-	-
8	646913.39	2528371.1	-	-
9	646910.63	2528369.11	-	-
10	646909.07	2528368.9	-	-
11	646907.22	2528367.62	-	-
12	646920.96	2528349.08	-	-
13	646930.93	2528355.95	-	-



ДОКУМЕНТ ПОДПИСАН
ЭЛЕКТРОННОЙ ПОДПИСЬЮ

Сертификат: 009F0BDC181A023B64597F1E2579BEFB50

Владелец: ФЕДЕРАЛЬНАЯ СЛУЖБА ГОСУДАРСТВЕННОЙ

РЕГИСТРАЦИИ, КАДАСТРА И КАРТОГРАФИИ

Действителен: с 02.08.2024 по 26.10.2025

полное наименование должности

инициалы, фамилия

Земельный участок			
вид объекта недвижимости			
Лист № 6 раздела 4.2	Всего листов раздела 4.2: 6	Всего разделов: 8	Всего листов выписки: 28

22.10.2024г. № КУВИ-001/2024-259306476

Кадастровый номер:

29:22:000000:8646

Сведения о характерных точках границы части (частей) земельного участка

Учетный номер части: 29:22:000000:8646/4

Система координат

Номер точки	Координаты, м		Описание закрепления на местности	Средняя квадратичная погрешность определения координат характерных точек границ земельного участка, м
	X	Y		
1	2	3	4	5
1	646730.17	2528592.78	-	-
2	646744.97	2528574.1	-	-
3	646744.68	2528572.1	-	-
4	646781.96	2528522.84	-	-
5	646816.39	2528471.63	-	-
6	646816.31	2528471.57	-	-
7	646820.92	2528465.25	-	-
8	646819.29	2528464.12	-	-
9	646821.48	2528461.05	-	-
10	646822.52	2528461.81	-	-
11	646826.56	2528464.31	-	-
12	646787.52	2528517.83	-	-
13	646772.22	2528537.94	-	-
14	646745.71	2528573.9	-	-
15	646731.1	2528593.68	-	-
16	646730.17	2528592.78	-	-



ДОКУМЕНТ ПОДПИСАН
ЭЛЕКТРОННОЙ ПОДПИСЬЮ

Сертификат: 009F0BDC181A023B64597F1E2579BEFB50

Владелец: ФЕДЕРАЛЬНАЯ СЛУЖБА ГОСУДАРСТВЕННОЙ

РЕГИСТРАЦИИ, КАДАСТРА И КАРТОГРАФИИ

Действителен: с 02.08.2024 по 26.10.2025

полное наименование должности

инициалы, фамилия

Филиал публично-правовой компании "Роскадастр" по Архангельской области и Ненецкому автономному округу
полное наименование органа регистрации прав

Выписка из Единого государственного реестра недвижимости об объекте недвижимости

Сведения о характеристиках объекта недвижимости

На основании запроса от 21.10.2024, поступившего на рассмотрение 21.10.2024, сообщаем, что согласно записям Единого государственного реестра недвижимости:

Раздел 1 Лист 1

Земельный участок			
вид объекта недвижимости			
Лист № 1 раздела 1	Всего листов раздела 1: 4	Всего разделов: 8	Всего листов выписки: 25
22.10.2024г. № КУВИ-001/2024-259303965			
Кадастровый номер:	29:22:000000:8679		
Номер кадастрового квартала:	29:22:000000		
Дата присвоения кадастрового номера:	01.11.2017		
Ранее присвоенный государственный учетный номер:	данные отсутствуют		
Местоположение:	Архангельская область, г. Архангельск, территориальный округ Варавино-Фактория, по ул. Воронина		
Площадь:	15895 +/- 44		
Кадастровая стоимость, руб.:	4032084.65		
Кадастровые номера расположенных в пределах земельного участка объектов недвижимости:	29:22:000000:8071, 29:22:000000:8072, 29:22:000000:8123, 29:22:000000:8130, 29:22:000000:8206, 29:22:000000:8251, 29:22:000000:8252, 29:22:000000:8253, 29:22:000000:8254, 29:22:000000:8327, 29:22:000000:8355, 29:22:000000:8400, 29:22:000000:12683, 29:22:000000:12982		
Кадастровые номера объектов недвижимости, из которых образован объект недвижимости:	данные отсутствуют		
Кадастровые номера образованных объектов недвижимости:	данные отсутствуют		
Категория земель:	Земли населенных пунктов		
Виды разрешенного использования:	для эксплуатации ул. Воронина (для размещения линейного объекта)		
Сведения о кадастровом инженерере:	Гафаров Сергей Витальевич, СНИЛС 115-590-404 42, договор на выполнение кадастровых работ от 24.07.2017 № 0324300024217000006-52480/30, дата завершения кадастровых работ: 05.09.2017		
Сведения о лесах, водных объектах и об иных природных объектах, расположенных в пределах земельного участка:	данные отсутствуют		



ДОКУМЕНТ ПОДПИСАН
ЭЛЕКТРОННОЙ ПОДПИСЬЮ

Сертификат: 009F0BDC181A023B64597F1E2579BEFB50

Владелец: ФЕДЕРАЛЬНАЯ СЛУЖБА ГОСУДАРСТВЕННОЙ
РЕГИСТРАЦИИ, КАДАСТРА И КАРТОГРАФИИ
Действителен: с 02.08.2024 по 26.10.2025

полное наименование должности

инициалы, фамилия

Земельный участок			
вид объекта недвижимости			
Лист № 2 раздела 1	Всего листов раздела 1: 4	Всего разделов: 8	Всего листов выписки: 25
22.10.2024г. № КУВИ-001/2024-259303965			
Кадастровый номер:		29:22:000000:8679	
Сведения о том, что земельный участок полностью расположен в границах зоны с особыми условиями использования территории, территории объекта культурного наследия, публичного сервитута:		Земельный участок полностью расположен в границах зоны с реестровым номером 29:00-6.279 от 31.10.2020, ограничение использования земельного участка в пределах зоны: В границах зон затопления, подтопления, в соответствии с законодательством Российской Федерации о градостроительной деятельности отнесенных к зонам с особыми условиями использования территорий, запрещаются: 1) размещение новых населенных пунктов и строительство объектов капитального строительства без обеспечения инженерной защиты таких населенных пунктов и объектов от затопления, подтопления; 2) использование сточных вод в целях регулирования плодородия почв; 3) размещение кладбищ, скотомогильников, объектов размещения отходов производства и потребления, химических, взрывчатых, токсичных, отравляющих и ядовитых веществ, пунктов хранения и захоронения радиоактивных отходов; 4) осуществление авиационных мер по борьбе с вредными организмами. Водный Кодекс Российской Федерации (от 03.06.2006 г. № 74-ФЗ), вид/наименование: Граница зоны подтопления муниципального образования «Город Архангельск» (территориальные округа Октябрьский, Ломоносовский, Майская Горка, Варавино-Фактория), тип: Иная зона с особыми условиями использования территории, решения: 1. дата решения: 03.06.2006, номер решения: 74-ФЗ, наименование ОГВ/ОМСУ: Российская Федерация 2. дата решения: 18.04.2014, номер решения: 360, наименование ОГВ/ОМСУ: Правительство Российской Федерации 3. дата решения: 01.10.2020, номер решения: 96, наименование ОГВ/ОМСУ: Двинско-Печорское бассейновое водное управление Федерального агентства водных ресурсов	
Сведения о том, что земельный участок расположен в границах особой экономической зоны, территории опережающего развития, зоны территориального развития в Российской Федерации, игровой зоны:		данные отсутствуют	
Сведения о том, что земельный участок расположен в границах особо охраняемой природной территории, Байкальской природной территории и ее экологических зон, лесопарковом зеленом поясе, охотничьего угодья, лесничества:		данные отсутствуют	
Сведения о расположении земельного участка и (или) расположенного на нем объекта недвижимости в границах территории, в отношении которой принято решение о резервировании земель для государственных или муниципальных нужд:		данные отсутствуют	
Сведения о результатах проведения государственного земельного надзора:		данные отсутствуют	
Сведения о расположении земельного участка в границах территории, в отношении которой утвержден проект межевания территории:		данные отсутствуют	



ДОКУМЕНТ ПОДПИСАН
ЭЛЕКТРОННОЙ ПОДПИСЬЮ

Сертификат: 009F0BDC181A023B64597F1E2579BEFB50

Владелец: ФЕДЕРАЛЬНАЯ СЛУЖБА ГОСУДАРСТВЕННОЙ

РЕГИСТРАЦИИ, КАДАСТРА И КАРТОГРАФИИ

Действителен: с 02.08.2024 по 26.10.2025

полное наименование должности

инициалы, фамилия

Земельный участок			
вид объекта недвижимости			
Лист № 3 раздела 1	Всего листов раздела 1: 4	Всего разделов: 8	Всего листов выписки: 25

22.10.2024г. № КУВИ-001/2024-259303965

Кадастровый номер: 29:22:000000:8679

Условный номер земельного участка:	данные отсутствуют
Сведения о принятии акта и (или) заключении договора, предусматривающих предоставление в соответствии с земельным законодательством исполнительным органом государственным органом власти или органом местного самоуправления, находящегося в государственной или муниципальной собственности земельного участка для строительства наемного дома социального использования или наемного дома коммерческого использования:	данные отсутствуют
Сведения о том, что земельный участок или земельные участки образованы на основании решения об изъятии земельного участка и (или) расположенного на нем объекта недвижимости для государственных или муниципальных нужд:	данные отсутствуют
Сведения о том, что земельный участок образован из земель или земельного участка, государственная собственность на которые не разграничена:	данные отсутствуют
Сведения о наличии земельного спора о местоположении границ земельных участков:	данные отсутствуют
Статус записи об объекте недвижимости:	Сведения об объекте недвижимости имеют статус "актуальные"
Особые отметки:	Сведения об ограничениях права на объект недвижимости, обременениях данного объекта, не зарегистрированных в реестре прав, ограничений прав и обременений недвижимого имущества: вид ограничения (обременения): ограничения прав на земельный участок, предусмотренные статьей 56 Земельного кодекса Российской Федерации; срок действия: с 26.10.2017; реквизиты документа-основания: постановление Правительства РФ «О порядке установления охранных зон объектов электросетевого хозяйства и особых условий использования земельных участков, расположенных в границах таких зон» от 24.02.2009 № 160 выдан: Правительство РФ. вид ограничения (обременения): ограничения прав на земельный участок, предусмотренные статьей 56 Земельного кодекса Российской Федерации; срок действия: с 24.04.2020; реквизиты документа-основания: постановление "О порядке установления охранных зон объектов электросетевого хозяйства и особых условий использования земельных участков, расположенных в границах таких зон" от 24.02.2009 № 160 выдан: Правительство РФ. вид ограничения (обременения): ограничения прав на земельный участок, предусмотренные статьей 56 Земельного кодекса Российской Федерации; срок действия: с 13.01.2021; реквизиты документа-основания:



ДОКУМЕНТ ПОДПИСАН
ЭЛЕКТРОННОЙ ПОДПИСЬЮ

Сертификат: 009F0BDC181A023B64597F1E2579BEFB50

Владелец: ФЕДЕРАЛЬНАЯ СЛУЖБА ГОСУДАРСТВЕННОЙ

РЕГИСТРАЦИИ, КАДАСТРА И КАРТОГРАФИИ

Действителен: с 02.08.2024 по 26.10.2025

полное наименование должности

инициалы, фамилия

Земельный участок			
вид объекта недвижимости			
Лист № 4 раздела 1	Всего листов раздела 1: 4	Всего разделов: 8	Всего листов выписки: 25
22.10.2024г. № КУВИ-001/2024-259303965			
Кадастровый номер:		29:22:000000:8679	
		<p>постановление "Об установлении публичного сервитута" от 18.11.2020 № 43 выдан: Администрация МО "Город Архангельск" . вид ограничения (обременения): ограничения прав на земельный участок, предусмотренные статьей 56 Земельного кодекса Российской Федерации; срок действия: с 06.05.2021; реквизиты документа-основания: водный кодекс РФ от 03.06.2006 № 74-ФЗ выдан: Российская Федерация; постановление "О зонах затопления, подтопления" от 18.04.2014 № 360 выдан: Правительство Российской Федерации; приказ "Об определении границ зон затопления, подтопления в административных границах муниципального образования "город Архангельск", Архангельской области" от 01.10.2020 № 96 выдан: Двинско-Печорское бассейновое водное управление Федерального агентства водных ресурсов. вид ограничения (обременения): ограничения прав на земельный участок, предусмотренные статьей 56 Земельного кодекса Российской Федерации; срок действия: с 14.12.2021; реквизиты документа-основания: постановление "Об установлении публичного сервитута" от 14.09.2021 № 1877 выдан: Администрация городского округа "Город Архангельск" ; постановление "О внесении изменений в постановление Администрации городского округа "Город Архангельск" от 14 сентября 2021 года №1877 от 18.11.2021 № 2328 выдан: Администрация городского округа "Город Архангельск" . вид ограничения (обременения): ограничения прав на земельный участок, предусмотренные статьей 56 Земельного кодекса Российской Федерации; срок действия: с 20.12.2021; реквизиты документа-основания: приказ "О Типовых правилах охраны коммунальных тепловых сетей" от 17.08.1992 № 197 выдан: Министерство архитектуры, строительства и жилищно-коммунального хозяйства российской Федерации.</p>	
Получатель выписки:		Демин Александр Анатольевич	

полное наименование должности	 ДОКУМЕНТ ПОДПИСАН ЭЛЕКТРОННОЙ ПОДПИСЬЮ Сертификат: 009F0BDC181A023B64597F1E2579BEFB50 Владелец: ФЕДЕРАЛЬНАЯ СЛУЖБА ГОСУДАРСТВЕННОЙ РЕГИСТРАЦИИ, КАДАСТРА И КАРТОГРАФИИ Действителен: с 02.08.2024 по 26.10.2025	инициалы, фамилия
-------------------------------	---	-------------------

Выписка из Единого государственного реестра недвижимости об объекте недвижимости
Сведения о зарегистрированных правах

Земельный участок			
вид объекта недвижимости			
Лист № 1 раздела 2	Всего листов раздела 2: 2	Всего разделов: 8	Всего листов выписки: 25
22.10.2024г. № КУВИ-001/2024-259303965			
Кадастровый номер:		29:22:000000:8679	
1	Правообладатель (правообладатели):	1.1	Муниципальное образование "Город Архангельск"
	Сведения о возможности предоставления третьим лицам персональных данных физического лица:	1.1.1	данные отсутствуют
2	Вид, номер, дата и время государственной регистрации права:	2.1	Собственность 29:22:000000:8679-29/001/2018-2 30.01.2018 11:02:42
3	Сведения об осуществлении государственной регистрации сделки, права без необходимого в силу закона согласия третьего лица, органа:	3.1	данные отсутствуют
4	Ограничение прав и обременение объекта недвижимости:	не зарегистрировано	
5	Договоры участия в долевом строительстве:	не зарегистрировано	
6	Заявленные в судебном порядке права требования:	данные отсутствуют	
7	Сведения о возможности предоставления третьим лицам персональных данных физического лица	данные отсутствуют	
8	Сведения о возражении в отношении зарегистрированного права:	данные отсутствуют	
9	Сведения о наличии решения об изъятии объекта недвижимости для государственных и муниципальных нужд:	данные отсутствуют	
10	Сведения о невозможности государственной регистрации без личного участия правообладателя или его законного представителя:	данные отсутствуют	
11	Правопритязания и сведения о наличии поступивших, но не рассмотренных заявлений о проведении государственной регистрации права (перехода, прекращения права), ограничения права или обременения объекта недвижимости, сделки в отношении объекта недвижимости:	отсутствуют	



ДОКУМЕНТ ПОДПИСАН
ЭЛЕКТРОННОЙ ПОДПИСЬЮ

Сертификат: 009F0BDC181A023B64597F1E2579BEFB50

Владелец: ФЕДЕРАЛЬНАЯ СЛУЖБА ГОСУДАРСТВЕННОЙ
РЕГИСТРАЦИИ, КАДАСТРА И КАРТОГРАФИИ
Действителен: с 02.08.2024 по 26.10.2025

полное наименование должности

инициалы, фамилия

Земельный участок			
вид объекта недвижимости			
Лист № 2 раздела 2	Всего листов раздела 2: 2	Всего разделов: 8	Всего листов выписки: 25
22.10.2024г. № КУВИ-001/2024-259303965			
Кадастровый номер:		29:22:000000:8679	
11	Сведения о невозможности государственной регистрации перехода, прекращения, ограничения права на земельный участок из земель сельскохозяйственного назначения:	данные отсутствуют	

полное наименование должности	 ДОКУМЕНТ ПОДПИСАН ЭЛЕКТРОННОЙ ПОДПИСЬЮ Сертификат: 009F0BDC181A023B64597F1E2579BEFB50 Владелец: ФЕДЕРАЛЬНАЯ СЛУЖБА ГОСУДАРСТВЕННОЙ РЕГИСТРАЦИИ, КАДАСТРА И КАРТОГРАФИИ Действителен: с 02.08.2024 по 26.10.2025	инициалы, фамилия
-------------------------------	---	-------------------

Выписка из Единого государственного реестра недвижимости об объекте недвижимости
Описание местоположения земельного участка

Земельный участок			
вид объекта недвижимости			

Лист № 1 раздела 3	Всего листов раздела 3: 1	Всего разделов: 8	Всего листов выписки: 25
--------------------	---------------------------	-------------------	--------------------------

22.10.2024г. № КУВИ-001/2024-259303965

Кадастровый номер: 29:22:000000:8679

План (чертеж, схема) земельного участка



Масштаб 1:4000 Условные обозначения:

полное наименование должности	 ДОКУМЕНТ ПОДПИСАН ЭЛЕКТРОННОЙ ПОДПИСЬЮ Сертификат: 009F0BDC181A023B64597F1E2579BEFB50 Владелец: ФЕДЕРАЛЬНАЯ СЛУЖБА ГОСУДАРСТВЕННОЙ РЕГИСТРАЦИИ, КАДАСТРА И КАРТОГРАФИИ Действителен: с 02.08.2024 по 26.10.2025	
	инициалы, фамилия	

Выписка из Единого государственного реестра недвижимости об объекте недвижимости

Описание местоположения земельного участка

Земельный участок			
вид объекта недвижимости			
Лист № 1 раздела 3.1	Всего листов раздела 3.1: 2	Всего разделов: 8	Всего листов выписки: 25
22.10.2024г. № КУВИ-001/2024-259303965			
Кадастровый номер:		29:22:000000:8679	

Описание местоположения границ земельного участка							
№ п/п	Номер точки		Дирекционный угол	Горизонтальное проложение, м	Описание закрепления на местности	Кадастровые номера смежных участков	Сведения об адресах правообладателей смежных земельных участков
	начальная	конечная					
1	2	3	4	5	6	7	8
1	1.1.1	1.1.2	45°20.6'	22.39	данные отсутствуют	29:22:000000:7362(1)	данные отсутствуют
2	1.1.2	1.1.3	49°38.2'	39.88	данные отсутствуют	29:22:000000:7362(1)	данные отсутствуют
3	1.1.3	1.1.4	135°53.0'	8.26	данные отсутствуют	29:22:000000:8686(1)	данные отсутствуют
4	1.1.4	1.1.5	226°12.3'	28.23	данные отсутствуют	29:22:071103:541(1)	адрес отсутствует
5	1.1.5	1.1.6	143°31.3'	41.66	данные отсутствуют	29:22:071103:541(1)	адрес отсутствует
6	1.1.6	1.1.7	147°7.1'	4.92	данные отсутствуют	29:22:071103:377(1)	адрес отсутствует
7	1.1.7	1.1.8	236°38.0'	0.98	данные отсутствуют	29:22:071103:377(1)	адрес отсутствует
8	1.1.8	1.1.9	146°49.1'	35.94	данные отсутствуют	29:22:071103:377(1)	адрес отсутствует
9	1.1.9	1.1.10	57°34.7'	0.88	данные отсутствуют	29:22:071103:377(1)	адрес отсутствует
10	1.1.10	1.1.11	146°58.4'	11.96	данные отсутствуют	29:22:071103:377(1)	адрес отсутствует
11	1.1.11	1.1.12	147°1.6'	314.41	данные отсутствуют	данные отсутствуют	данные отсутствуют
12	1.1.12	1.1.13	157°33.5'	29.79	данные отсутствуют	данные отсутствуют	данные отсутствуют
13	1.1.13	1.1.14	276°1.6'	44.86	данные отсутствуют	29:22:000000:12561(1)	данные отсутствуют
14	1.1.13	1.1.13			данные отсутствуют	29:22:000000:7424(1)	данные отсутствуют
15	1.1.14	1.1.15	6°4.1'	14.94	данные отсутствуют	данные отсутствуют	данные отсутствуют
16	1.1.14	1.1.14			данные отсутствуют	29:22:000000:7423(1)	данные отсутствуют
17	1.1.15	1.1.16	326°33.7'	43.43	данные отсутствуют	данные отсутствуют	данные отсутствуют
18	1.1.16	1.1.17	239°46.8'	3.44	данные отсутствуют	29:22:071102:5(1)	данные отсутствуют
19	1.1.17	1.1.18	326°4.1'	148.1	данные отсутствуют	данные отсутствуют	данные отсутствуют
20	1.1.17	1.1.17			данные отсутствуют	29:22:071102:874(1)	адрес отсутствует; 163030, обл Архангельская, г Архангельск, ул Пушкина, д 16
21	1.1.18	1.1.19	326°1.8'	64.68	данные отсутствуют	данные отсутствуют	данные отсутствуют



ДОКУМЕНТ ПОДПИСАН
ЭЛЕКТРОННОЙ ПОДПИСЬЮ

Сертификат: 009F0BDC181A023B64597F1E2579BEFB50

Владелец: ФЕДЕРАЛЬНАЯ СЛУЖБА ГОСУДАРСТВЕННОЙ
РЕГИСТРАЦИИ, КАДАСТРА И КАРТОГРАФИИ
Действителен: с 02.08.2024 по 26.10.2025

полное наименование должности

инициалы, фамилия

Земельный участок

вид объекта недвижимости

Лист № 2 раздела 3.1

Всего листов раздела 3.1: 2

Всего разделов: 8

Всего листов выписки: 25

22.10.2024г. № КУВИ-001/2024-259303965

Кадастровый номер:

29:22:000000:8679

1	2	3	4	5	6	7	8
22	1.1.18	1.1.18			данные отсутствуют	29:22:071102:863(1)	данные отсутствуют
23	1.1.19	1.1.20	327°16.2`	138.42	данные отсутствуют	данные отсутствуют	данные отсутствуют
24	1.1.20	1.1.1	325°11.7`	7.27	данные отсутствуют	29:22:000000:8688(1)	данные отсутствуют
25	1.1.20	1.1.20			данные отсутствуют	29:22:071102:877(1)	данные отсутствуют



ДОКУМЕНТ ПОДПИСАН
ЭЛЕКТРОННОЙ ПОДПИСЬЮ

Сертификат: 009F0BDC181A023B64597F1E2579BEFB50

Владелец: ФЕДЕРАЛЬНАЯ СЛУЖБА ГОСУДАРСТВЕННОЙ

РЕГИСТРАЦИИ, КАДАСТРА И КАРТОГРАФИИ

Действителен: с 02.08.2024 по 26.10.2025

полное наименование должности

инициалы, фамилия

Выписка из Единого государственного реестра недвижимости об объекте недвижимости

Описание местоположения земельного участка

Земельный участок			
вид объекта недвижимости			
Лист № 1 раздела 3.2	Всего листов раздела 3.2: 1	Всего разделов: 8	Всего листов выписки: 25
22.10.2024г. № КУВИ-001/2024-259303965			
Кадастровый номер:		29:22:000000:8679	

Сведения о характерных точках границы земельного участка				
Система координат МСК-29 зона 2				
Номер точки	Координаты, м		Описание закрепления на местности	Средняя квадратичная погрешность определения координат характерных точек границ земельного участка, м
	X	Y		
1	2	3	4	5
1	647830.54	2527420.75	Закрепление отсутствует	0.1
2	647846.28	2527436.68	Закрепление отсутствует	0.1
3	647872.11	2527467.07	Закрепление отсутствует	0.1
4	647866.18	2527472.82	Закрепление отсутствует	0.1
5	647846.64	2527452.44	Закрепление отсутствует	0.1
6	647813.14	2527477.21	Закрепление отсутствует	0.1
7	647809.01	2527479.88	Закрепление отсутствует	0.1
8	647808.47	2527479.06	Закрепление отсутствует	0.1
9	647778.39	2527498.73	Закрепление отсутствует	0.1
10	647778.86	2527499.47	Закрепление отсутствует	0.1
11	647768.83	2527505.99	Закрепление отсутствует	0.1
12	647505.06	2527677.11	Закрепление отсутствует	0.1
13	647477.53	2527688.48	Закрепление отсутствует	0.1
14	647482.24	2527643.87	Закрепление отсутствует	0.1
15	647497.1	2527645.45	Закрепление отсутствует	0.1
16	647533.34	2527621.52	Закрепление отсутствует	0.1
17	647531.61	2527618.55	Закрепление отсутствует	0.1
18	647654.49	2527535.88	Закрепление отсутствует	0.1
19	647708.13	2527499.74	Закрепление отсутствует	0.1
20	647824.57	2527424.9	Закрепление отсутствует	0.1
1	647830.54	2527420.75	Закрепление отсутствует	0.1



ДОКУМЕНТ ПОДПИСАН
ЭЛЕКТРОННОЙ ПОДПИСЬЮ

Сертификат: 009F0BDC181A023B64597F1E2579BEFB50

Владелец: ФЕДЕРАЛЬНАЯ СЛУЖБА ГОСУДАРСТВЕННОЙ
РЕГИСТРАЦИИ, КАДАСТРА И КАРТОГРАФИИ
Действителен: с 02.08.2024 по 26.10.2025

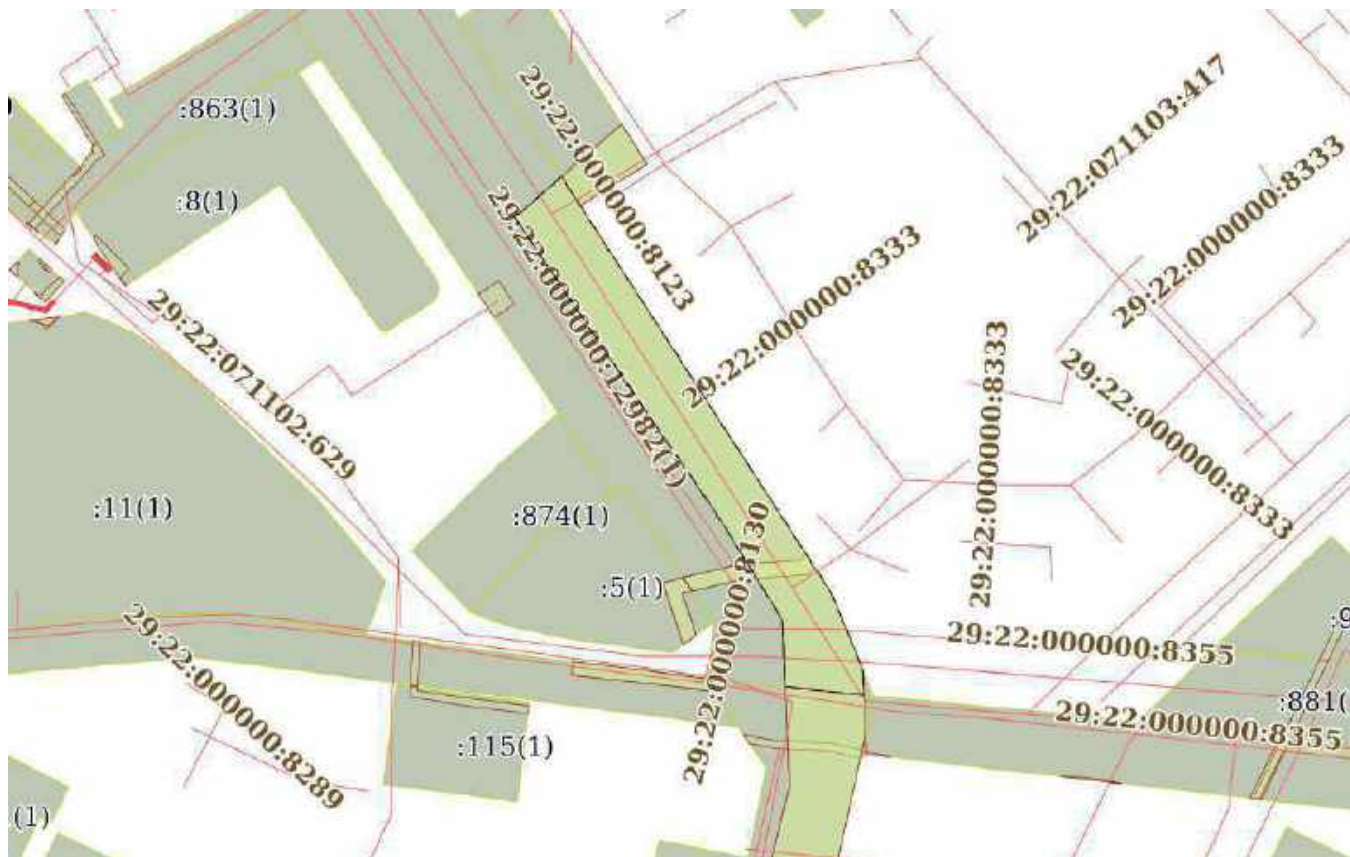
полное наименование должности

инициалы, фамилия


Выписка из Единого государственного реестра недвижимости об объекте недвижимости
Сведения о частях земельного участка

Земельный участок			
вид объекта недвижимости			
Лист № 1 раздела 4	Всего листов раздела 4: 5	Всего разделов: 8	Всего листов выписки: 25
22.10.2024г. № КУВИ-001/2024-259303965			
Кадастровый номер:		29:22:000000:8679	

План (чертеж, схема) части земельного участка Учетный номер части: 29:22:000000:8679/1



Масштаб 1:2000 Условные обозначения:



ДОКУМЕНТ ПОДПИСАН
ЭЛЕКТРОННОЙ ПОДПИСЬЮ

Сертификат: 009F0BDC181A023B64597F1E2579BEFB50
Владелец: ФЕДЕРАЛЬНАЯ СЛУЖБА ГОСУДАРСТВЕННОЙ
РЕГИСТРАЦИИ, КАДАСТРА И КАРТОГРАФИИ
Действителен: с 02.08.2024 по 26.10.2025

полное наименование должности		инициалы, фамилия
-------------------------------	--	-------------------

Земельный участок

вид объекта недвижимости

Лист № 2 раздела 4

Всего листов раздела 4: 5

Всего разделов: 8

Всего листов выписки: 25

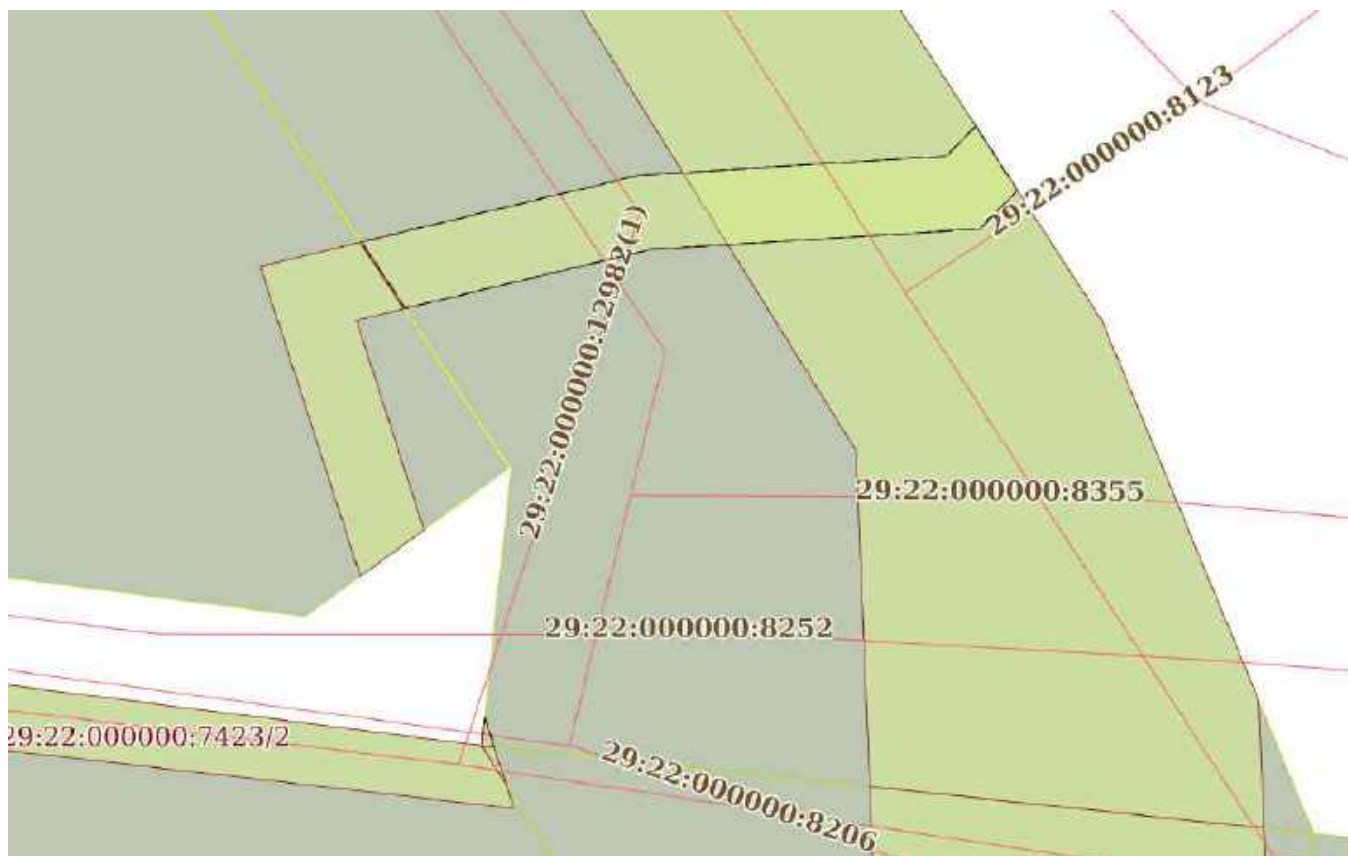
22.10.2024г. № КУВИ-001/2024-259303965

Кадастровый номер:

29:22:000000:8679

План (чертеж, схема) части земельного участка

Учетный номер части: 29:22:000000:8679/2



Масштаб 1:400

Условные обозначения:

ДОКУМЕНТ ПОДПИСАН
ЭЛЕКТРОННОЙ ПОДПИСЬЮ

Сертификат: 009F0BDC181A023B64597F1E2579BEFB50

Владелец: ФЕДЕРАЛЬНАЯ СЛУЖБА ГОСУДАРСТВЕННОЙ
РЕГИСТРАЦИИ, КАДАСТРА И КАРТОГРАФИИ
Действителен: с 02.08.2024 по 26.10.2025

полное наименование должности

инициалы, фамилия

Земельный участок

вид объекта недвижимости

Лист № 3 раздела 4

Всего листов раздела 4: 5

Всего разделов: 8

Всего листов выписки: 25

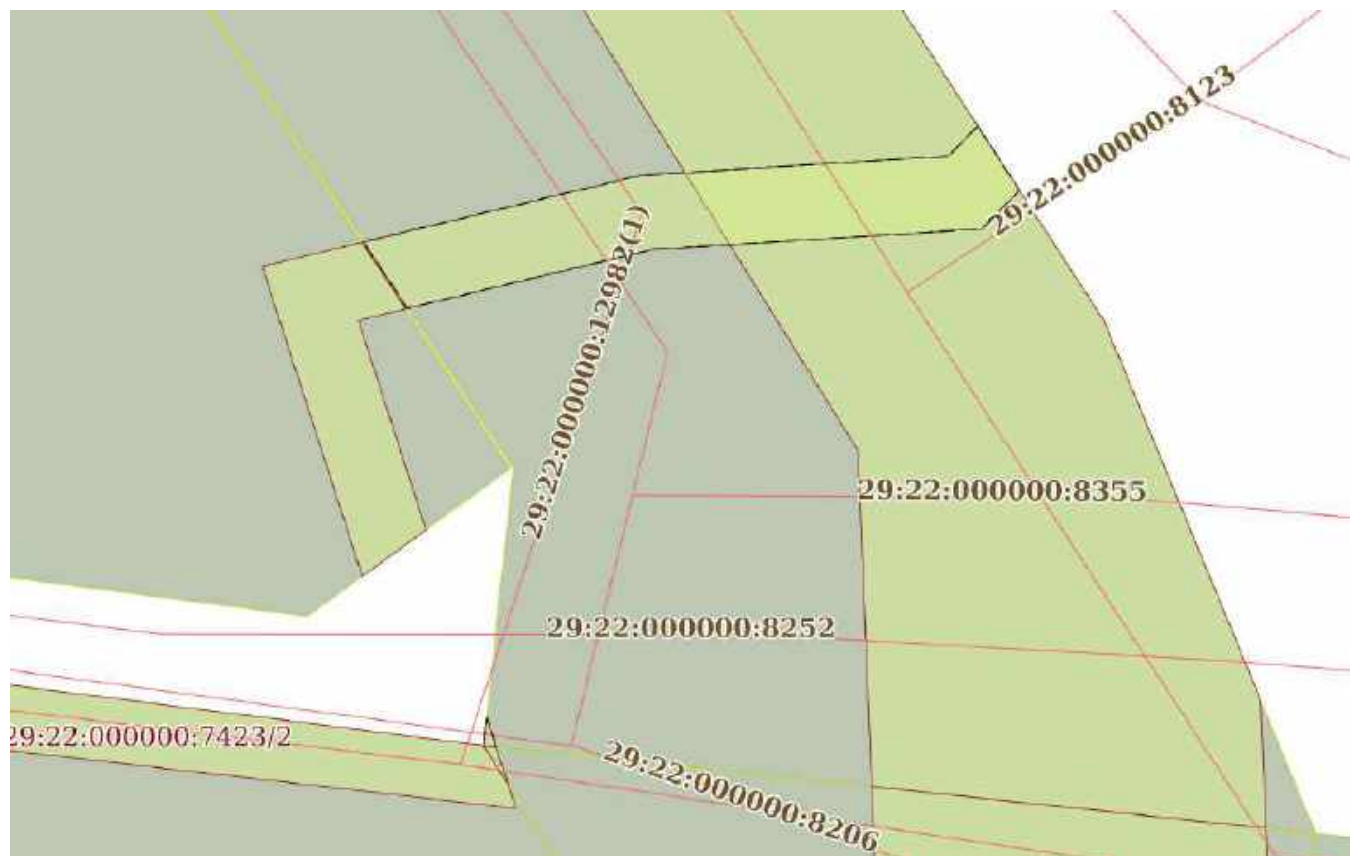
22.10.2024г. № КУВИ-001/2024-259303965

Кадастровый номер:

29:22:000000:8679

План (чертеж, схема) части земельного участка

Учетный номер части: 29:22:000000:8679/3



Масштаб 1:400

Условные обозначения:



ДОКУМЕНТ ПОДПИСАН
ЭЛЕКТРОННОЙ ПОДПИСЬЮ

Сертификат: 009F0BDC181A023B64597F1E2579BEFB50

Владелец: ФЕДЕРАЛЬНАЯ СЛУЖБА ГОСУДАРСТВЕННОЙ

РЕГИСТРАЦИИ, КАДАСТРА И КАРТОГРАФИИ

Действителен: с 02.08.2024 по 26.10.2025

полное наименование должности

инициалы, фамилия

Земельный участок

вид объекта недвижимости

Лист № 4 раздела 4

Всего листов раздела 4: 5

Всего разделов: 8

Всего листов выписки: 25

22.10.2024г. № КУВИ-001/2024-259303965

Кадастровый номер:

29:22:000000:8679

План (чертеж, схема) части земельного участка

Учетный номер части: 29:22:000000:8679/4



Масштаб 1:2000

Условные обозначения:



ДОКУМЕНТ ПОДПИСАН
ЭЛЕКТРОННОЙ ПОДПИСЬЮ

Сертификат: 009F0BDC181A023B64597F1E2579BEFB50

Владелец: ФЕДЕРАЛЬНАЯ СЛУЖБА ГОСУДАРСТВЕННОЙ
РЕГИСТРАЦИИ, КАДАСТРА И КАРТОГРАФИИ
Действителен: с 02.08.2024 по 26.10.2025

полное наименование должности

инициалы, фамилия

Земельный участок			
вид объекта недвижимости			
Лист № 5 раздела 4	Всего листов раздела 4: 5	Всего разделов: 8	Всего листов выписки: 25
22.10.2024г. № КУВИ-001/2024-259303965			
Кадастровый номер:		29:22:000000:8679	
План (чертеж, схема) части земельного участка		Учетный номер части: 29:22:000000:8679/5	
Масштаб 1:100	Условные обозначения:		

полное наименование должности	 ДОКУМЕНТ ПОДПИСАН ЭЛЕКТРОННОЙ ПОДПИСЬЮ	инициалы, фамилия
	Сертификат: 009F0BDC181A023B64597F1E2579BEFB50 Владелец: ФЕДЕРАЛЬНАЯ СЛУЖБА ГОСУДАРСТВЕННОЙ РЕГИСТРАЦИИ, КАДАСТРА И КАРТОГРАФИИ Действителен: с 02.08.2024 по 26.10.2025	

Выписка из Единого государственного реестра недвижимости об объекте недвижимости

Сведения о частях земельного участка

Земельный участок			
вид объекта недвижимости			
Лист № 1 раздела 4.1	Всего листов раздела 4.1: 5	Всего разделов: 8	Всего листов выписки: 25
22.10.2024г. № КУВИ-001/2024-259303965			
Кадастровый номер:		29:22:000000:8679	

Учетный номер части	Площадь, м2	Содержание ограничения в использовании или ограничения права на объект недвижимости или обременения объекта недвижимости
1	2	3
29:22:000000:8679/1	2421	<p>вид ограничения (обременения): ограничения прав на земельный участок, предусмотренные статьей 56 Земельного кодекса Российской Федерации; Срок действия: не установлен; реквизиты документа-основания: постановление Правительства РФ «О порядке установления охранных зон объектов электросетевого хозяйства и особых условий использования земельных участков, расположенных в границах таких зон» от 24.02.2009 № 160 выдан: Правительство РФ; Содержание ограничения (обременения): В охранных зонах запрещается осуществлять любые действия, которые могут нарушить безопасную работу объектов электросетевого хозяйства, в том числе привести к их повреждению или уничтожению, и (или) повлечь причинение вреда жизни, здоровью граждан и имуществу физических или юридических лиц, а также повлечь нанесение экологического ущерба и возникновение пожаров, в том числе: а) набрасывать на провода и опоры воздушных линий электропередачи посторонние предметы, а также подниматься на опоры воздушных линий электропередачи; б) размещать любые объекты и предметы (материалы) в пределах созданных в соответствии с требованиями нормативно-технических документов проходов и подъездов для доступа к объектам электросетевого хозяйства, а также проводить любые работы и возводить сооружения, которые могут препятствовать доступу к объектам электросетевого хозяйства, без создания необходимых для такого доступа проходов и подъездов; в) находиться в пределах огороженной территории и помещениях распределительных устройств и подстанций, открывать двери и люки распределительных устройств и подстанций, производить переключения и подключения в электрических сетях, разводить огонь в пределах охранных зон вводных и распределительных устройств, подстанций, воздушных линий электропередачи, а также в охранных зонах кабельных линий электропередачи; г) размещать свалки; д) производить работы ударными механизмами, сбрасывать тяжести массой свыше 5 тонн, производить сброс и слив едких и коррозионных веществ и горюче-смазочных материалов. В охранных зонах, установленных для объектов электросетевого хозяйства напряжением свыше 1000 вольт, запрещается: а) складировать или размещать хранилища любых, в том числе горюче-смазочных, материалов; б) размещать детские и спортивные площадки, стадионы, рынки, торговые точки, полевые станы, загоны для скота, гаражи и стоянки всех видов машин и механизмов, проводить любые мероприятия, связанные с большим скоплением людей, не занятых выполнением разрешенных в установленном порядке работ; в) использовать (запускать) любые летательные аппараты, в том числе воздушных змеев, спортивные модели летательных аппаратов; г) бросать якоря с судов и осуществлять их проход с отданными якорями, цепями, лотами, волокушами и тралами; д)</p>



ДОКУМЕНТ ПОДПИСАН
ЭЛЕКТРОННОЙ ПОДПИСЬЮ

Сертификат: 009F0BDC181A023B64597F1E2579BEFB50

Владелец: ФЕДЕРАЛЬНАЯ СЛУЖБА ГОСУДАРСТВЕННОЙ
РЕГИСТРАЦИИ, КАДАСТРА И КАРТОГРАФИИ
Действителен: с 02.08.2024 по 26.10.2025

полное наименование должности

инициалы, фамилия

Земельный участок			
вид объекта недвижимости			
Лист № 2 раздела 4.1	Всего листов раздела 4.1: 5	Всего разделов: 8	Всего листов выписки: 25
22.10.2024г. № КУВИ-001/2024-259303965			
Кадастровый номер:		29:22:000000:8679	
		<p>осуществлять проход судов с поднятыми стрелами кранов и других механизмов. В пределах охранных зон без письменного решения о согласовании сетевых организаций юридическим и физическим лицам запрещаются: а) строительство, капитальный ремонт, реконструкция или снос зданий и сооружений; б) горные, взрывные, мелиоративные работы, в том числе связанные с временным затоплением земель; в) посадка и вырубка деревьев и кустарников; г) дноуглубительные, землечерпальные и погрузочно-разгрузочные работы, добыча рыбы, других водных животных и растений придонными орудиями лова, устройство водопоев, колка и заготовка льда; д) проход судов, у которых расстояние по вертикали от верхнего крайнего габарита с грузом или без груза до нижней точки провеса проводов переходов воздушных линий электропередачи через водоемы менее минимально допустимого расстояния, в том числе с учетом максимального уровня подъема воды при паводке; е) проезд машин и механизмов, имеющих общую высоту с грузом или без груза от поверхности дороги более 4,5 метра; ж) земляные работы на глубине более 0,3 метра (на вспахиваемых землях на глубине более 0,45 метра), а также планировка грунта; з) полив сельскохозяйственных культур в случае, если высота струи воды может составить свыше 3 метров; и) полевые сельскохозяйственные работы с применением сельскохозяйственных машин и оборудования высотой более 4 метров или полевые сельскохозяйственные работы, связанные с вспашкой земли. (Постановление Правительства РФ от 24 февраля 2009 г. N 160 «О порядке установления охранных зон объектов электросетевого хозяйства и особых условий использования земельных участков, расположенных в границах таких зон»); Реестровый номер границы: 29.22.2.416</p>	
29:22:000000:8679/2	137	<p>вид ограничения (обременения): ограничения прав на земельный участок, предусмотренные статьей 56 Земельного кодекса Российской Федерации; Срок действия: не установлен; реквизиты документа-основания: постановление "О порядке установления охранных зон объектов электросетевого хозяйства и особых условий использования земельных участков, расположенных в границах таких зон" от 24.02.2009 № 160 выдан: Правительство РФ; Содержание ограничения (обременения): В соответствии с Правилами охраны электрических сетей, размещенных на земельных участках, утвержденными Постановлением Правительства Российской Федерации «О порядке установления охранных зон объектов электросетевого хозяйства и особых условий использования земельных участков, расположенных в границах таких зон» № 160 от 24 февраля 2009 г. в п. 8, п. 10, п. 11 установлены особые условия использования земельных участков, расположенных в пределах охранной зоны.; Реестровый номер границы: 29:22-6.548; Вид объекта реестра границ: Зона с особыми условиями использования территории; Вид зоны по документу: Охранная зона "ВЛ-0,4КВ ТП-157 2,01КМ"; Тип зоны: Охранная зона инженерных коммуникаций</p>	
29:22:000000:8679/3	137	<p>вид ограничения (обременения): ограничения прав на земельный участок, предусмотренные статьей 56 Земельного кодекса Российской Федерации; Срок действия: не установлен; реквизиты документа-основания: постановление "Об установлении публичного сервитута" от 18.11.2020 № 43 выдан: Администрация МО "Город Архангельск" ; Содержание ограничения (обременения): Публичный сервитут: размещение объекта электросетевого хозяйства («ВЛ-0,4КВ ТП-157 2,01КМ» инв. № 12.1.1.00007467). Срок публичного сервитута - 49 лет. ПАО "МРСК Северо-Запада", ИНН 7802312751, ОГРН 1047855175785,</p>	



ДОКУМЕНТ ПОДПИСАН
ЭЛЕКТРОННОЙ ПОДПИСЬЮ

Сертификат: 009F0BDC181A023B64597F1E2579BEFB50

Владелец: ФЕДЕРАЛЬНАЯ СЛУЖБА ГОСУДАРСТВЕННОЙ

РЕГИСТРАЦИИ, КАДАСТРА И КАРТОГРАФИИ

Действителен: с 02.08.2024 по 26.10.2025

полное наименование должности

инициалы, фамилия

Земельный участок			
вид объекта недвижимости			
Лист № 3 раздела 4.1	Всего листов раздела 4.1: 5	Всего разделов: 8	Всего листов выписки: 25
22.10.2024г. № КУВИ-001/2024-259303965			
Кадастровый номер:		29:22:000000:8679	
		адрес: 163045, г. Архангельск, Кузнечихинский промузел, 4 проезд, строение 5, эл. почта: aesinfo@arhen.ru; Реестровый номер границы: 29:22-6.757; Вид объекта реестра границ: Зона с особыми условиями использования территории; Вид зоны по документу: публичный сервитут «ВЛ-0,4КВ ТП-157 2,01КМ»; Тип зоны: Зона публичного сервитута	
29:22:000000:8679/4	2421	вид ограничения (обременения): ограничения прав на земельный участок, предусмотренные статьей 56 Земельного кодекса Российской Федерации; Срок действия: не установлен; реквизиты документа-основания: постановление "Об установлении публичного сервитута" от 14.09.2021 № 1877 выдан: Администрация городского округа "Город Архангельск" ; постановление "О внесении изменений в постановление Администрации городского округа "Город Архангельск" от 14 сентября 2021 года №1877 от 18.11.2021 № 2328 выдан: Администрация городского округа "Город Архангельск" ; Содержание ограничения (обременения): Публичный сервитут в целях размещения объекта электросетевого хозяйства "ВЛ-6 373 КВ 1,1". Срок действия публичного сервитута - 49 лет. Лицо в пользу которого устанавливается публичный сервитут: Публичное акционерное общество "РОССЕТИ СЕВЕРО-ЗАПАД", ИНН 7802312751, ОГРН 1047855175785, почтовый адрес: 196247, город Санкт-Петербург, площадь Конституции, дом 3, литер А, помещение 16Н, адрес электронной почты: post@mrsksevzap.ru.; Реестровый номер границы: 29:22-6.1461; Вид объекта реестра границ: Зона с особыми условиями использования территории; Вид зоны по документу: Публичный сервитут объекта электросетевого хозяйства "ВЛ-6 373 КВ 1,1"; Тип зоны: Зона публичного сервитута	
29:22:000000:8679/5	47	вид ограничения (обременения): ограничения прав на земельный участок, предусмотренные статьей 56 Земельного кодекса Российской Федерации; Срок действия: не установлен; реквизиты документа-основания: приказ "О Типовых правилах охраны коммунальных тепловых сетей" от 17.08.1992 № 197 выдан: Министерство архитектуры, строительства и жилищно-коммунального хозяйства российской Федерации; Содержание ограничения (обременения): Ограничения использования объектов недвижимости в пределах охранной зоны предусмотрены пунктами 5,6 Типовых правил охраны коммунальных тепловых сетей, утвержденных приказом Министерства архитектуры, строительства и жилищно-коммунального хозяйства Российской Федерации от 17.08.1992 №197. Согласно пункту 5 Типовых правил охраны коммунальных тепловых сетей в пределах охранных зон тепловых сетей не допускается производить действия, которые могут повлечь нарушения в нормальной работе тепловых сетей, их повреждение, несчастные случаи или препятствующие ремонту: а) размещать автозаправочные станции, хранилища горюче-смазочных материалов, складировать агрессивные химические материалы; б) загромождать подходы и подъезды к объектам и сооружениям тепловых сетей, складировать тяжелые и громоздкие материалы, возводить временные строения и заборы; в) устраивать спортивные и игровые площадки, неорганизованные рынки, остановочные пункты общественного транспорта, стоянки всех видов машин и механизмов, гаражи, огороды и т.п.; г) устраивать всякого рода свалки, разжигать костры, сжигать бытовой мусор или промышленные отходы; д) производить работы ударными механизмами, производить сброс и слив едких и коррозионно-активных веществ и горюче-смазочных материалов; е) проникать в помещения	



ДОКУМЕНТ ПОДПИСАН
ЭЛЕКТРОННОЙ ПОДПИСЬЮ

Сертификат: 009F0BDC181A023B64597F1E2579BEFB50

Владелец: ФЕДЕРАЛЬНАЯ СЛУЖБА ГОСУДАРСТВЕННОЙ

РЕГИСТРАЦИИ, КАДАСТРА И КАРТОГРАФИИ

Действителен: с 02.08.2024 по 26.10.2025

полное наименование должности

инициалы, фамилия

Земельный участок			
вид объекта недвижимости			
Лист № 4 раздела 4.1	Всего листов раздела 4.1: 5	Всего разделов: 8	Всего листов выписки: 25

22.10.2024г. № КУВИ-001/2024-259303965

Кадастровый номер:

29:22:000000:8679

	<p>павильонов, центральных и индивидуальных тепловых пунктов посторонним лицам; открывать, снимать, засыпать люки камер тепловых сетей; сбрасывать в камеры мусор, отходы, снег и т.д.; ж) снимать покровный металлический слой тепловой изоляции; разрушать тепловую изоляцию; ходить по трубопроводам надземной прокладки (переход через трубы разрешается только по специальным переходным мостикам); з) занимать подвалы зданий, особенно имеющих опасность затопления, в которых проложены тепловые сети или оборудованы тепловые вводы под мастерские, склады, для иных целей; тепловые вводы в здания должны быть загерметизированы. Согласно пункту 6 Типовых правил охраны коммунальных тепловых сетей в пределах территории охранных зон тепловых сетей без письменного согласия предприятий и организаций, в ведении которых находятся эти сети, запрещается: а) производить строительство, капитальный ремонт, реконструкцию или снос любых зданий и сооружений; б) производить земляные работы, планировку грунта, посадку деревьев и кустарников, устраивать монументальные клумбы; в) производить погрузочно-разгрузочные работы, а также работы, связанные с разбиванием грунта и дорожных покрытий; г) сооружать переезды и переходы через трубопроводы тепловых сетей.; Реестровый номер границы: 29:22-6.1464; Вид объекта реестра границ: Зона с особыми условиями использования территории; Вид зоны по документу: Зона с особыми условиями использования территории "Охранная зона тепловой сети от ТК-55-23-4 (через ТК-55-23-3-3 и ТК-55-23-3-4 и ТК-55-23-3-5) до ГЗУ по пр.Ленинградский, д.324"; Тип зоны: Охранная зона инженерных коммуникаций</p>
Весь	<p>вид ограничения (обременения): ограничения прав на земельный участок, предусмотренные статьей 56 Земельного кодекса Российской Федерации; Срок действия: не установлен; реквизиты документа-основания: водный кодекс РФ от 03.06.2006 № 74-ФЗ выдан: Российская Федерация; постановление "О зонах затопления, подтопления" от 18.04.2014 № 360 выдан: Правительство Российской Федерации; приказ "Об определении границ зон затопления, подтопления в административных границах муниципального образования "город Архангельск", Архангельской области" от 01.10.2020 № 96 выдан: Двинско-Печорское бассейновое водное управление Федерального агентства водных ресурсов; Содержание ограничения (обременения): В границах зон затопления, подтопления, в соответствии с законодательством Российской Федерации о градостроительной деятельности отнесенных к зонам с особыми условиями использования территорий, запрещаются: 1) размещение новых населенных пунктов и строительство объектов капитального строительства без обеспечения инженерной защиты таких населенных пунктов и объектов от затопления, подтопления; 2) использование сточных вод в целях регулирования плодородия почв; 3) размещение кладбищ, скотомогильников, объектов размещения отходов производства и потребления, химических, взрывчатых, токсичных, отравляющих и ядовитых веществ, пунктов хранения и захоронения радиоактивных отходов; 4) осуществление авиационных мер по борьбе с вредными организмами. Водный Кодекс Российской Федерации (от 03.06.2006 г. № 74-ФЗ); Реестровый номер границы: 29:00-6.279; Вид объекта реестра границ: Зона с особыми условиями использования территории; Вид зоны по документу: Граница зоны подтопления муниципального образования «Город Архангельск» (территориальные округа Октябрьский, Ломоносовский, Майская Горка, Варавино-Фактория); Тип зоны:</p>



ДОКУМЕНТ ПОДПИСАН
ЭЛЕКТРОННОЙ ПОДПИСЬЮ

Сертификат: 009F0BDC181A023B64597F1E2579BEFB50

Владелец: ФЕДЕРАЛЬНАЯ СЛУЖБА ГОСУДАРСТВЕННОЙ

РЕГИСТРАЦИИ, КАДАСТРА И КАРТОГРАФИИ

Действителен: с 02.08.2024 по 26.10.2025

полное наименование должности

инициалы, фамилия

Земельный участок			
вид объекта недвижимости			
Лист № 5 раздела 4.1	Всего листов раздела 4.1: 5	Всего разделов: 8	Всего листов выписки: 25
22.10.2024г. № КУВИ-001/2024-259303965			
Кадастровый номер:	29:22:000000:8679		
	Иная зона с особыми условиями использования территории		


полное наименование должности	 ДОКУМЕНТ ПОДПИСАН ЭЛЕКТРОННОЙ ПОДПИСЬЮ Сертификат: 009F0BDC181A023B64597F1E2579BEFB50 Владелец: ФЕДЕРАЛЬНАЯ СЛУЖБА ГОСУДАРСТВЕННОЙ РЕГИСТРАЦИИ, КАДАСТРА И КАРТОГРАФИИ Действителен: с 02.08.2024 по 26.10.2025	инициалы, фамилия

Выписка из Единого государственного реестра недвижимости об объекте недвижимости

Сведения о частях земельного участка

Земельный участок			
вид объекта недвижимости			
Лист № 1 раздела 4.2	Всего листов раздела 4.2: 5	Всего разделов: 8	Всего листов выписки: 25
22.10.2024г. № КУВИ-001/2024-259303965			
Кадастровый номер:		29:22:000000:8679	

Сведения о характерных точках границы части (частей) земельного участка				
Учетный номер части: 29:22:000000:8679/1				
Система координат МСК-29 зона 2				
Номер точки	Координаты, м		Описание закрепления на местности	Средняя квадратичная погрешность определения координат характерных точек границ земельного участка, м
	X	Y		
1	2	3	4	5
1	647605.7	2527592.26	-	0.1
2	647560.42	2527622.82	-	0.1
3	647526.88	2527645.99	-	0.1
4	647498.07	2527663.95	-	0.1
5	647480.04	2527664.69	-	-
6	647477.81	2527685.81	-	-
7	647484.69	2527685.52	-	-
8	647505.06	2527677.11	Закрепление отсутствует	0.1
9	647616.62	2527604.73	-	-
1	647605.7	2527592.26	-	0.1

полное наименование должности		ДОКУМЕНТ ПОДПИСАН	инициалы, фамилия
		ЭЛЕКТРОННОЙ ПОДПИСЬЮ	
	Сертификат: 009F0BDC181A023B64597F1E2579BEFB50		
	Владелец: ФЕДЕРАЛЬНАЯ СЛУЖБА ГОСУДАРСТВЕННОЙ		
	РЕГИСТРАЦИИ, КАДАСТРА И КАРТОГРАФИИ		
	Действителен: с 02.08.2024 по 26.10.2025		

Земельный участок			
вид объекта недвижимости			
Лист № 2 раздела 4.2	Всего листов раздела 4.2: 5	Всего разделов: 8	Всего листов выписки: 25

22.10.2024г. № КУВИ-001/2024-259303965

Кадастровый номер: 29:22:000000:8679

Сведения о характерных точках границы части (частей) земельного участка				
Учетный номер части: 29:22:000000:8679/2				
Система координат				
Номер точки	Координаты, м		Описание закрепления на местности	Средняя квадратичная погрешность определения координат характерных точек границ земельного участка, м
	X	Y		
1	2	3	4	5
1	647515.47	2527670.36	-	-
2	647512.02	2527672.59	-	-
3	647509.95	2527670.58	-	-
4	647508.85	2527652.91	-	-
5	647505.69	2527639.78	-	-
6	647509.25	2527637.43	-	-
7	647512.83	2527652.31	-	-
8	647513.85	2527668.78	-	-
1	647515.47	2527670.36	-	-
1	647482.17	2527644.53	-	-
2	647482.24	2527643.87	-	-
3	647483.73	2527644.03	-	-
1	647482.17	2527644.53	-	-



ДОКУМЕНТ ПОДПИСАН
ЭЛЕКТРОННОЙ ПОДПИСЬЮ

Сертификат: 009F0BDC181A023B64597F1E2579BEFB50

Владелец: ФЕДЕРАЛЬНАЯ СЛУЖБА ГОСУДАРСТВЕННОЙ

РЕГИСТРАЦИИ, КАДАСТРА И КАРТОГРАФИИ

Действителен: с 02.08.2024 по 26.10.2025

полное наименование должности

инициалы, фамилия

Земельный участок

вид объекта недвижимости

Лист № 3 раздела 4.2

Всего листов раздела 4.2: 5

Всего разделов: 8

Всего листов выписки: 25

22.10.2024г. № КУВИ-001/2024-259303965

Кадастровый номер:

29:22:000000:8679

Сведения о характерных точках границы части (частей) земельного участка

Учетный номер части: 29:22:000000:8679/3

Система координат

Номер точки	Координаты, м		Описание закрепления на местности	Средняя квадратичная погрешность определения координат характерных точек границ земельного участка, м
	X	Y		
1	2	3	4	5
1	647482.17	2527644.53	-	-
2	647482.24	2527643.87	-	-
3	647483.73	2527644.03	-	-
1	647482.17	2527644.53	-	-
1	647515.47	2527670.36	-	-
2	647512.02	2527672.59	-	-
3	647509.95	2527670.58	-	-
4	647508.85	2527652.91	-	-
5	647505.69	2527639.78	-	-
6	647509.25	2527637.43	-	-
7	647512.83	2527652.31	-	-
8	647513.85	2527668.78	-	-
1	647515.47	2527670.36	-	-



ДОКУМЕНТ ПОДПИСАН
ЭЛЕКТРОННОЙ ПОДПИСЬЮ

Сертификат: 009F0BDC181A023B64597F1E2579BEFB50

Владелец: ФЕДЕРАЛЬНАЯ СЛУЖБА ГОСУДАРСТВЕННОЙ

РЕГИСТРАЦИИ, КАДАСТРА И КАРТОГРАФИИ

Действителен: с 02.08.2024 по 26.10.2025

полное наименование должности

инициалы, фамилия

Земельный участок			
вид объекта недвижимости			
Лист № 4 раздела 4.2	Всего листов раздела 4.2: 5	Всего разделов: 8	Всего листов выписки: 25

22.10.2024г. № КУВИ-001/2024-259303965

Кадастровый номер:

29:22:000000:8679

Сведения о характерных точках границы части (частей) земельного участка

Учетный номер части: 29:22:000000:8679/4

Система координат

Номер точки	Координаты, м		Описание закрепления на местности	Средняя квадратичная погрешность определения координат характерных точек границ земельного участка, м
	X	Y		
1	2	3	4	5
1	647498.07	2527663.95	-	-
2	647526.88	2527645.99	-	-
3	647560.42	2527622.82	-	-
4	647605.7	2527592.26	-	-
5	647616.62	2527604.73	-	-
6	647505.06	2527677.11	-	-
7	647484.69	2527685.52	-	-
8	647477.81	2527685.81	-	-
9	647480.04	2527664.69	-	-
1	647498.07	2527663.95	-	-



ДОКУМЕНТ ПОДПИСАН
ЭЛЕКТРОННОЙ ПОДПИСЬЮ

Сертификат: 009F0BDC181A023B64597F1E2579BEFB50

Владелец: ФЕДЕРАЛЬНАЯ СЛУЖБА ГОСУДАРСТВЕННОЙ

РЕГИСТРАЦИИ, КАДАСТРА И КАРТОГРАФИИ

Действителен: с 02.08.2024 по 26.10.2025

полное наименование должности

инициалы, фамилия

Земельный участок			
вид объекта недвижимости			
Лист № 5 раздела 4.2	Всего листов раздела 4.2: 5	Всего разделов: 8	Всего листов выписки: 25

22.10.2024г. № КУВИ-001/2024-259303965

Кадастровый номер: 29:22:000000:8679

Сведения о характерных точках границы части (частей) земельного участка				
Учетный номер части: 29:22:000000:8679/5				
Система координат				
Номер точки	Координаты, м		Описание закрепления на местности	Средняя квадратичная погрешность определения координат характерных точек границ земельного участка, м
	X	Y		
1	2	3	4	5
1	647579.06	2527586.62	-	-
2	647585.16	2527582.52	-	-
3	647588.69	2527587.9	-	-
4	647582.54	2527592.02	-	-
1	647579.06	2527586.62	-	-



ДОКУМЕНТ ПОДПИСАН
ЭЛЕКТРОННОЙ ПОДПИСЬЮ

Сертификат: 009F0BDC181A023B64597F1E2579BEFB50

Владелец: ФЕДЕРАЛЬНАЯ СЛУЖБА ГОСУДАРСТВЕННОЙ
РЕГИСТРАЦИИ, КАДАСТРА И КАРТОГРАФИИ
Действителен: с 02.08.2024 по 26.10.2025

полное наименование должности

инициалы, фамилия

Филиал публично-правовой компании "Роскадастр" по Архангельской области и Ненецкому автономному округу
полное наименование органа регистрации прав

Выписка из Единого государственного реестра недвижимости об объекте недвижимости

Сведения о характеристиках объекта недвижимости

На основании запроса от 21.10.2024, поступившего на рассмотрение 21.10.2024, сообщаем, что согласно записям Единого государственного реестра недвижимости:

Раздел 1 Лист 1

Земельный участок			
вид объекта недвижимости			
Лист № 1 раздела 1	Всего листов раздела 1: 4	Всего разделов: 8	Всего листов выписки: 23
22.10.2024г. № КУВИ-001/2024-259303931			
Кадастровый номер:	29:22:000000:8688		
Номер кадастрового квартала:	29:22:000000		
Дата присвоения кадастрового номера:	01.11.2017		
Ранее присвоенный государственный учетный номер:	данные отсутствуют		
Местоположение:	Местоположение установлено относительно ориентира, расположенного в границах участка. Почтовый адрес ориентира: Архангельская область, г. Архангельск, территориальный округ Варавино-Фактория, по ул. Русанова.		
Площадь:	7277 +/- 30		
Кадастровая стоимость, руб.:	1845956.59		
Кадастровые номера расположенных в пределах земельного участка объектов недвижимости:	29:22:000000:8072, 29:22:000000:8253, 29:22:000000:8332, 29:22:000000:8400, 29:22:000000:12543, 29:22:071102:910, 29:22:070207:1075		
Кадастровые номера объектов недвижимости, из которых образован объект недвижимости:	данные отсутствуют		
Кадастровые номера образованных объектов недвижимости:	данные отсутствуют		
Категория земель:	Земли населенных пунктов		
Виды разрешенного использования:	Для эксплуатации ул. Русанова (для размещения линейного объекта)		
Сведения о кадастровом инженере:	Гафаров Сергей Витальевич, СНИЛС 115-590-404 42, договор на выполнение кадастровых работ от 24.07.2017 № 0324300024217000006-52480/30, дата завершения кадастровых работ: 05.09.2017		
Сведения о лесах, водных объектах и об иных природных объектах, расположенных в пределах земельного участка:	данные отсутствуют		



ДОКУМЕНТ ПОДПИСАН
ЭЛЕКТРОННОЙ ПОДПИСЬЮ

Сертификат: 009F0BDC181A023B64597F1E2579BEFB50

Владелец: ФЕДЕРАЛЬНАЯ СЛУЖБА ГОСУДАРСТВЕННОЙ

РЕГИСТРАЦИИ, КАДАСТРА И КАРТОГРАФИИ

Действителен: с 02.08.2024 по 26.10.2025

полное наименование должности

инициалы, фамилия

Земельный участок			
вид объекта недвижимости			
Лист № 2 раздела 1	Всего листов раздела 1: 4	Всего разделов: 8	Всего листов выписки: 23
22.10.2024г. № КУВИ-001/2024-259303931			
Кадастровый номер:		29:22:000000:8688	
Сведения о том, что земельный участок полностью расположен в границах зоны с особыми условиями использования территории, территории объекта культурного наследия, публичного сервитута:	Земельный участок полностью расположен в границах зоны с реестровым номером 29:00-6.279 от 31.10.2020, ограничение использования земельного участка в пределах зоны: В границах зон затопления, подтопления, в соответствии с законодательством Российской Федерации о градостроительной деятельности отнесенных к зонам с особыми условиями использования территорий, запрещаются: 1) размещение новых населенных пунктов и строительство объектов капитального строительства без обеспечения инженерной защиты таких населенных пунктов и объектов от затопления, подтопления; 2) использование сточных вод в целях регулирования плодородия почв; 3) размещение кладбищ, скотомогильников, объектов размещения отходов производства и потребления, химических, взрывчатых, токсичных, отравляющих и ядовитых веществ, пунктов хранения и захоронения радиоактивных отходов; 4) осуществление авиационных мер по борьбе с вредными организмами. Водный Кодекс Российской Федерации (от 03.06.2006 г. № 74-ФЗ), вид/наименование: Граница зоны подтопления муниципального образования «Город Архангельск» (территориальные округа Октябрьский, Ломоносовский, Майская Горка, Варавино-Фактория), тип: Иная зона с особыми условиями использования территории, решения: 1. дата решения: 03.06.2006, номер решения: 74-ФЗ, наименование ОГВ/ОМСУ: Российская Федерация 2. дата решения: 18.04.2014, номер решения: 360, наименование ОГВ/ОМСУ: Правительство Российской Федерации 3. дата решения: 01.10.2020, номер решения: 96, наименование ОГВ/ОМСУ: Двинско-Печорское бассейновое водное управление Федерального агентства водных ресурсов		
Сведения о том, что земельный участок расположен в границах особой экономической зоны, территории опережающего развития, зоны территориального развития в Российской Федерации, игровой зоны:	данные отсутствуют		
Сведения о том, что земельный участок расположен в границах особо охраняемой природной территории, Байкальской природной территории и ее экологических зон, лесопарковом зеленом поясе, охотничьего угодья, лесничества:	данные отсутствуют		
Сведения о расположении земельного участка и (или) расположенного на нем объекта недвижимости в границах территории, в отношении которой принято решение о резервировании земель для государственных или муниципальных нужд:	данные отсутствуют		
Сведения о результатах проведения государственного земельного надзора:	данные отсутствуют		
Сведения о расположении земельного участка в границах территории, в отношении которой утвержден проект межевания территории:	данные отсутствуют		



ДОКУМЕНТ ПОДПИСАН
ЭЛЕКТРОННОЙ ПОДПИСЬЮ

Сертификат: 009F0BDC181A023B64597F1E2579BEFB50

Владелец: ФЕДЕРАЛЬНАЯ СЛУЖБА ГОСУДАРСТВЕННОЙ

РЕГИСТРАЦИИ, КАДАСТРА И КАРТОГРАФИИ

Действителен: с 02.08.2024 по 26.10.2025

полное наименование должности

инициалы, фамилия

Земельный участок			
вид объекта недвижимости			
Лист № 3 раздела 1	Всего листов раздела 1: 4	Всего разделов: 8	Всего листов выписки: 23

22.10.2024г. № КУВИ-001/2024-259303931

Кадастровый номер: 29:22:000000:8688

Условный номер земельного участка:	данные отсутствуют
Сведения о принятии акта и (или) заключении договора, предусматривающих предоставление в соответствии с земельным законодательством исполнительным органом государственного органа власти или органом местного самоуправления, находящегося в государственной или муниципальной собственности земельного участка для строительства наемного дома социального использования или наемного дома коммерческого использования:	данные отсутствуют
Сведения о том, что земельный участок или земельные участки образованы на основании решения об изъятии земельного участка и (или) расположенного на нем объекта недвижимости для государственных или муниципальных нужд:	данные отсутствуют
Сведения о том, что земельный участок образован из земель или земельного участка, государственная собственность на которые не разграничена:	данные отсутствуют
Сведения о наличии земельного спора о местоположении границ земельных участков:	данные отсутствуют
Статус записи об объекте недвижимости:	Сведения об объекте недвижимости имеют статус "актуальные"
Особые отметки:	Сведения об ограничениях права на объект недвижимости, обременениях данного объекта, не зарегистрированных в реестре прав, ограничений прав и обременений недвижимого имущества: вид ограничения (обременения): ограничения прав на земельный участок, предусмотренные статьей 56 Земельного кодекса Российской Федерации; срок действия: с 01.02.2021; реквизиты документа-основания: постановление "Об утверждении Положения о создании охранных зон стационарных пунктов наблюдений за состоянием окружающей природной среды, ее загрязнением" от 27.08.1999 № 972 выдан: Правительство РФ; Постановление "Об усилении мер по обеспечению сохранности гидрометеорологических станций, осуществляющих наблюдение и контроль за состоянием природной среды" от 06.01.1983 № 19 выдан: Совет министров СССР. вид ограничения (обременения): ограничения прав на земельный участок, предусмотренные статьей 56 Земельного кодекса Российской Федерации; срок действия: с 06.05.2021; реквизиты документа-основания: водный кодекс РФ от 03.06.2006 № 74-ФЗ выдан: Российская Федерация; постановление "О зонах затопления, подтопления" от 18.04.2014 № 360 выдан: Правительство Российской Федерации; приказ "Об определении границ зон затопления, подтопления в административных границах муниципального



ДОКУМЕНТ ПОДПИСАН
ЭЛЕКТРОННОЙ ПОДПИСЬЮ

Сертификат: 009F0BDC181A023B64597F1E2579BEFB50

Владелец: ФЕДЕРАЛЬНАЯ СЛУЖБА ГОСУДАРСТВЕННОЙ

РЕГИСТРАЦИИ, КАДАСТРА И КАРТОГРАФИИ

Действителен: с 02.08.2024 по 26.10.2025

полное наименование должности

инициалы, фамилия

Земельный участок			
вид объекта недвижимости			
Лист № 4 раздела 1	Всего листов раздела 1: 4	Всего разделов: 8	Всего листов выписки: 23
22.10.2024г. № КУВИ-001/2024-259303931			
Кадастровый номер:		29:22:000000:8688	
		<p>образования "город Архангельск", Архангельской области" от 01.10.2020 № 96 выдан: Двинско-Печорское бассейновое водное управление Федерального агентства водных ресурсов. вид ограничения (обременения): ограничения прав на земельный участок, предусмотренные статьей 56 Земельного кодекса Российской Федерации; срок действия: с 28.06.2021; реквизиты документа-основания: постановление "О порядке установления охранных зон объектов электросетевого хозяйства и особых условий использования земельных участков, расположенных в границах таких зон" от 24.02.2009 № 160 выдан: Правительство Российской Федерации . вид ограничения (обременения): ограничения прав на земельный участок, предусмотренные статьей 56 Земельного кодекса Российской Федерации; срок действия: с 15.07.2021; реквизиты документа-основания: постановление "Об утверждении Правил охраны линий и сооружений связи Российской Федерации" от 09.06.1995 № 578 выдан: Правительство Российской Федерации.</p>	
Получатель выписки:		Демин Александр Анатольевич	

полное наименование должности	 ДОКУМЕНТ ПОДПИСАН ЭЛЕКТРОННОЙ ПОДПИСЬЮ Сертификат: 009F0BDC181A023B64597F1E2579BEFB50 Владелец: ФЕДЕРАЛЬНАЯ СЛУЖБА ГОСУДАРСТВЕННОЙ РЕГИСТРАЦИИ, КАДАСТРА И КАРТОГРАФИИ Действителен: с 02.08.2024 по 26.10.2025	инициалы, фамилия
-------------------------------	---	-------------------

Выписка из Единого государственного реестра недвижимости об объекте недвижимости
Сведения о зарегистрированных правах

Земельный участок			
вид объекта недвижимости			
Лист № 1 раздела 2	Всего листов раздела 2: 2	Всего разделов: 8	Всего листов выписки: 23
22.10.2024г. № КУВИ-001/2024-259303931			
Кадастровый номер:		29:22:000000:8688	
1	Правообладатель (правообладатели):	1.1	Муниципальное образование "Город Архангельск"
	Сведения о возможности предоставления третьим лицам персональных данных физического лица:	1.1.1	данные отсутствуют
2	Вид, номер, дата и время государственной регистрации права:	2.1	Собственность 29:22:000000:8688-29/001/2018-2 30.01.2018 10:10:03
3	Сведения об осуществлении государственной регистрации сделки, права без необходимого в силу закона согласия третьего лица, органа:	3.1	данные отсутствуют
4	Ограничение прав и обременение объекта недвижимости:	не зарегистрировано	
5	Договоры участия в долевом строительстве:	не зарегистрировано	
6	Заявленные в судебном порядке права требования:	данные отсутствуют	
7	Сведения о возможности предоставления третьим лицам персональных данных физического лица	данные отсутствуют	
8	Сведения о возражении в отношении зарегистрированного права:	данные отсутствуют	
9	Сведения о наличии решения об изъятии объекта недвижимости для государственных и муниципальных нужд:	данные отсутствуют	
10	Сведения о невозможности государственной регистрации без личного участия правообладателя или его законного представителя:	данные отсутствуют	
11	Правопритязания и сведения о наличии поступивших, но не рассмотренных заявлений о проведении государственной регистрации права (перехода, прекращения права), ограничения права или обременения объекта недвижимости, сделки в отношении объекта недвижимости:	отсутствуют	



ДОКУМЕНТ ПОДПИСАН
ЭЛЕКТРОННОЙ ПОДПИСЬЮ

Сертификат: 009F0BDC181A023B64597F1E2579BEFB50

Владелец: ФЕДЕРАЛЬНАЯ СЛУЖБА ГОСУДАРСТВЕННОЙ
РЕГИСТРАЦИИ, КАДАСТРА И КАРТОГРАФИИ
Действителен: с 02.08.2024 по 26.10.2025

полное наименование должности

инициалы, фамилия

Земельный участок			
вид объекта недвижимости			
Лист № 2 раздела 2	Всего листов раздела 2: 2	Всего разделов: 8	Всего листов выписки: 23
22.10.2024г. № КУВИ-001/2024-259303931			
Кадастровый номер:		29:22:000000:8688	
11	Сведения о невозможности государственной регистрации перехода, прекращения, ограничения права на земельный участок из земель сельскохозяйственного назначения:	данные отсутствуют	

полное наименование должности	 ДОКУМЕНТ ПОДПИСАН ЭЛЕКТРОННОЙ ПОДПИСЬЮ Сертификат: 009F0BDC181A023B64597F1E2579BEFB50 Владелец: ФЕДЕРАЛЬНАЯ СЛУЖБА ГОСУДАРСТВЕННОЙ РЕГИСТРАЦИИ, КАДАСТРА И КАРТОГРАФИИ Действителен: с 02.08.2024 по 26.10.2025	инициалы, фамилия
-------------------------------	---	-------------------

Выписка из Единого государственного реестра недвижимости об объекте недвижимости
Описание местоположения земельного участка

Земельный участок			
вид объекта недвижимости			

Лист № 1 раздела 3	Всего листов раздела 3: 1	Всего разделов: 8	Всего листов выписки: 23
--------------------	---------------------------	-------------------	--------------------------

22.10.2024г. № КУВИ-001/2024-259303931

Кадастровый номер: 29:22:000000:8688

План (чертеж, схема) земельного участка



Масштаб 1:3000 Условные обозначения:

	 ДОКУМЕНТ ПОДПИСАН ЭЛЕКТРОННОЙ ПОДПИСЬЮ Сертификат: 009F0BDC181A023B64597F1E2579BEFB50 Владелец: ФЕДЕРАЛЬНАЯ СЛУЖБА ГОСУДАРСТВЕННОЙ РЕГИСТРАЦИИ, КАДАСТРА И КАРТОГРАФИИ Действителен: с 02.08.2024 по 26.10.2025	
полное наименование должности	инициалы, фамилия	

Выписка из Единого государственного реестра недвижимости об объекте недвижимости

Описание местоположения земельного участка

Земельный участок			
вид объекта недвижимости			
Лист № 1 раздела 3.1	Всего листов раздела 3.1: 3	Всего разделов: 8	Всего листов выписки: 23
22.10.2024г. № КУВИ-001/2024-259303931			
Кадастровый номер:		29:22:000000:8688	

Описание местоположения границ земельного участка							
№ п/п	Номер точки		Дирекционный угол	Горизонтальное положение, м	Описание закрепления на местности	Кадастровые номера смежных участков	Сведения об адресах правообладателей смежных земельных участков
	начальная	конечная					
1	2	3	4	5	6	7	8
1	1.1.1	1.1.2	58°34.2'	0.84	данные отсутствуют	29:22:070207:958(1)	данные отсутствуют
2	1.1.1	1.1.1			данные отсутствуют	29:22:070207:1069(1)	данные отсутствуют
3	1.1.2	1.1.3	53°46.6'	54.73	данные отсутствуют	29:22:070207:958(1)	данные отсутствуют
4	1.1.3	1.1.4	51°18.8'	36.08	данные отсутствуют	данные отсутствуют	данные отсутствуют
5	1.1.4	1.1.5	52°47.5'	60.51	данные отсутствуют	29:22:070207:15(1)	адрес отсутствует; 164639, Архангельская обл, р-н. Пинежский, д. Занюхча, ул. Школьная, д. 42; 163058, Архангельская обл, г. Архангельск, ул. Силикатчиков, д. 2, к. 2, кв. 8; Архангельская область, г.Архангельск, просп.Ленинградский, д.285, корп.1, кв.45; Архангельская область, г.Архангельск, ул.Ленина, д.22, корп.1, кв.4
6	1.1.5	1.1.6	52°48.5'	25.71	данные отсутствуют	данные отсутствуют	данные отсутствуют
7	1.1.6	1.1.7	52°47.0'	33	данные отсутствуют	29:22:070207:18(1)	адрес отсутствует; 164670, Архангельская область, Лешуконский район, с. Лешуконское, ул. Гагарина, д. 11; Архангельская область, г. Архангельск, ул. Воронина, д. 25, корп. 3, кв. 155
8	1.1.7	1.1.8	52°48.2'	140.3	данные отсутствуют	29:22:070207:17(1)	адрес отсутствует
9	1.1.8	1.1.9	144°47.3'	13.06	данные отсутствуют	данные отсутствуют	данные отсутствуют
10	1.1.9	1.1.10	145°11.7'	7.27	данные отсутствуют	29:22:000000:8679(1)	данные отсутствуют
11	1.1.9	1.1.9			данные отсутствуют	29:22:000000:7362(1)	данные отсутствуют
12	1.1.10	1.1.11	232°49.0'	48.93	данные отсутствуют	29:22:071102:877(1)	данные отсутствуют
13	1.1.11	1.1.12	232°51.5'	34.5	данные отсутствуют	29:22:071102:16(1)	данные отсутствуют
14	1.1.12	1.1.13	232°51.7'	15.82	данные отсутствуют	данные отсутствуют	данные отсутствуют
15	1.1.13	1.1.14	232°58.1'	4.23	данные отсутствуют	29:22:071102:9(1)	адрес отсутствует



ДОКУМЕНТ ПОДПИСАН
ЭЛЕКТРОННОЙ ПОДПИСЬЮ

Сертификат: 009F0BDC181A023B64597F1E2579BEFB50

Владелец: ФЕДЕРАЛЬНАЯ СЛУЖБА ГОСУДАРСТВЕННОЙ
РЕГИСТРАЦИИ, КАДАСТРА И КАРТОГРАФИИ
Действителен: с 02.08.2024 по 26.10.2025

полное наименование должности

инициалы, фамилия

Земельный участок							
вид объекта недвижимости							
Лист № 2 раздела 3.1		Всего листов раздела 3.1: 3			Всего разделов: 8		Всего листов выписки: 23
22.10.2024г. № КУВИ-001/2024-259303931							
Кадастровый номер:				29:22:000000:8688			
1	2	3	4	5	6	7	8
16	1.1.14	1.1.15	323°1.9'	2.33	данные отсутствуют	29:22:071102:9(1)	адрес отсутствует
17	1.1.15	1.1.16	231°52.0'	9.52	данные отсутствуют	29:22:071102:9(1)	адрес отсутствует
18	1.1.16	1.1.17	143°45.6'	2.18	данные отсутствуют	29:22:071102:9(1)	адрес отсутствует
19	1.1.17	1.1.18	232°58.8'	4.58	данные отсутствуют	29:22:071102:9(1)	адрес отсутствует
20	1.1.18	1.1.19	236°28.3'	20.73	данные отсутствуют	данные отсутствуют	данные отсутствуют
21	1.1.19	1.1.20	259°20.9'	3.25	данные отсутствуют	29:22:071102:7(1)	данные отсутствуют
22	1.1.20	1.1.21	232°0.7'	18.65	данные отсутствуют	29:22:071102:7(1)	данные отсутствуют
23	1.1.21	1.1.22	295°39.9'	0.85	данные отсутствуют	данные отсутствуют	данные отсутствуют
24	1.1.22	1.1.23	230°59.8'	14.35	данные отсутствуют	данные отсутствуют	данные отсутствуют
25	1.1.22	1.1.22			данные отсутствуют	29:22:071102:632(1)	адрес отсутствует
26	1.1.23	1.1.24	231°1.0'	37.1	данные отсутствуют	29:22:071102:611(1)	163009, Архангельская область, г. Архангельск, ул. Полины Осипенко, д. 7, к. 1, кв. 2; 163009, Архангельская обл, г. Архангельск, ул. Полины Осипенко, д. 7, к. 1, кв. 75
27	1.1.23	1.1.23			данные отсутствуют	29:22:071102:873(1)	163030, Архангельская область, город Архангельск, проспект Ленинградский, 311
28	1.1.24	1.1.25	231°1.7'	22.9	данные отсутствуют	29:22:071102:612(1)	163009, Архангельская область, г. Архангельск, ул. Полины Осипенко, д. 7, к. 1, кв. 2; 163009, Архангельская обл, г. Архангельск, ул. Полины Осипенко, д. 7, к. 1, кв. 75
29	1.1.25	1.1.26	231°3.6'	6.7	данные отсутствуют	данные отсутствуют	данные отсутствуют
30	1.1.25	1.1.25			данные отсутствуют	29:22:071102:871(1)	163009, Архангельская обл, г. Архангельск, ул. Полины Осипенко, д. 7, к. 1, кв. 75; 163009, Архангельская область, г. Архангельск, ул. Полины Осипенко, д. 7, к. 1, кв. 2; адрес отсутствует
31	1.1.26	1.1.27	227°41.2'	11.91	данные отсутствуют	данные отсутствуют	данные отсутствуют
32	1.1.26	1.1.26			данные отсутствуют	29:22:071102:870(1)	обл Архангельская, г Архангельск, ул Воскресенская, д 116, к 3, кв 29
33	1.1.27	1.1.28	228°32.5'	78.75	данные отсутствуют	29:22:071102:579(1)	163009, Архангельская область, г. Архангельск, ул. Полины Осипенко, д. 7, к. 1, кв. 2; 163009, Архангельская обл, г. Архангельск, ул. Полины Осипенко, д. 7, к. 1, кв. 75



ДОКУМЕНТ ПОДПИСАН
ЭЛЕКТРОННОЙ ПОДПИСЬЮ

Сертификат: 009F0BDC181A023B64597F1E2579BEFB50

Владелец: ФЕДЕРАЛЬНАЯ СЛУЖБА ГОСУДАРСТВЕННОЙ
РЕГИСТРАЦИИ, КАДАСТРА И КАРТОГРАФИИ
Действителен: с 02.08.2024 по 26.10.2025

полное наименование должности

инициалы, фамилия

Земельный участок

вид объекта недвижимости

Лист № 3 раздела 3.1

Всего листов раздела 3.1: 3

Всего разделов: 8

Всего листов выписки: 23

22.10.2024г. № КУВИ-001/2024-259303931

Кадастровый номер:

29:22:000000:8688

1	2	3	4	5	6	7	8
34	1.1.27	1.1.27			данные отсутствуют	29:22:071102:869(1)	163009, обл Архангельская, г Архангельск, ул Полины Осипенко, д 7, к 1, кв 75; 163009, обл Архангельская, г Архангельск, ул Полины Осипенко, д 7, к 1, кв 2
35	1.1.28	1.1.29	225°50.9'	32.03	данные отсутствуют	29:22:071102:22(1)	адрес отсутствует
36	1.1.29	1.1.30	336°31.6'	5.47	данные отсутствуют	29:22:000000:7982(1)	данные отсутствуют
37	1.1.30	1.1.31	0°44.6'	3.08	данные отсутствуют	29:22:000000:7982(1)	данные отсутствуют
38	1.1.31	1.1.32	20°36.2'	2.84	данные отсутствуют	29:22:000000:7982(1)	данные отсутствуют
39	1.1.32	1.1.33	37°10.0'	4.25	данные отсутствуют	29:22:000000:7982(1)	данные отсутствуют
40	1.1.33	1.1.34	56°11.2'	5.14	данные отсутствуют	29:22:000000:7982(1)	данные отсутствуют
41	1.1.34	1.1.35	316°56.5'	8.55	данные отсутствуют	29:22:000000:7982(1)	данные отсутствуют
42	1.1.35	1.1.1	318°24.9'	11.75	данные отсутствуют	29:22:000000:8105(1)	данные отсутствуют



ДОКУМЕНТ ПОДПИСАН
ЭЛЕКТРОННОЙ ПОДПИСЬЮ

Сертификат: 009F0BDC181A023B64597F1E2579BEFB50

Владелец: ФЕДЕРАЛЬНАЯ СЛУЖБА ГОСУДАРСТВЕННОЙ

РЕГИСТРАЦИИ, КАДАСТРА И КАРТОГРАФИИ

Действителен: с 02.08.2024 по 26.10.2025

полное наименование должности


инициалы, фамилия

Выписка из Единого государственного реестра недвижимости об объекте недвижимости

Описание местоположения земельного участка

Земельный участок			
вид объекта недвижимости			
Лист № 1 раздела 3.2	Всего листов раздела 3.2: 2	Всего разделов: 8	Всего листов выписки: 23
22.10.2024г. № КУВИ-001/2024-259303931			
Кадастровый номер:		29:22:000000:8688	

Сведения о характерных точках границы земельного участка				
Система координат МСК-29 зона 2				
Номер точки	Координаты, м		Описание закрепления на местности	Средняя квадратичная погрешность определения координат характерных точек границ земельного участка, м
	X	Y		
1	2	3	4	5
1	647628.97	2527133.48	Закрепление отсутствует	0.1
2	647629.41	2527134.2	Закрепление отсутствует	0.1
3	647661.75	2527178.35	Закрепление отсутствует	0.1
4	647684.3	2527206.51	Закрепление отсутствует	0.1
5	647720.89	2527254.7	Закрепление отсутствует	0.1
6	647736.43	2527275.18	Закрепление отсутствует	0.1
7	647756.39	2527301.46	Закрепление отсутствует	0.1
8	647841.21	2527413.22	Закрепление отсутствует	0.1
9	647830.54	2527420.75	Закрепление отсутствует	0.1
10	647824.57	2527424.9	Закрепление отсутствует	0.1
11	647795	2527385.92	Закрепление отсутствует	0.1
12	647774.17	2527358.42	Закрепление отсутствует	0.1
13	647764.62	2527345.81	Закрепление отсутствует	0.1
14	647762.07	2527342.43	Закрепление отсутствует	0.1
15	647763.93	2527341.03	Закрепление отсутствует	0.1
16	647758.05	2527333.54	Закрепление отсутствует	0.1
17	647756.29	2527334.83	Закрепление отсутствует	0.1
18	647753.53	2527331.17	Закрепление отсутствует	0.1
19	647742.08	2527313.89	Закрепление отсутствует	0.1
20	647741.48	2527310.7	Закрепление отсутствует	0.1
21	647730	2527296	Закрепление отсутствует	0.1
22	647730.37	2527295.23	Закрепление отсутствует	0.1

 ДОКУМЕНТ ПОДПИСАН ЭЛЕКТРОННОЙ ПОДПИСЬЮ Сертификат: 009F0BDC181A023B64597F1E2579BEFB50 Владелец: ФЕДЕРАЛЬНАЯ СЛУЖБА ГОСУДАРСТВЕННОЙ РЕГИСТРАЦИИ, КАДАСТРА И КАРТОГРАФИИ Действителен: с 02.08.2024 по 26.10.2025	инициалы, фамилия
полное наименование должности	

Земельный участок

вид объекта недвижимости

Лист № 2 раздела 3.2

Всего листов раздела 3.2: 2

Всего разделов: 8

Всего листов выписки: 23

22.10.2024г. № КУВИ-001/2024-259303931

Кадастровый номер:

29:22:000000:8688

1	2	3	4	5
23	647721.34	2527284.08	Закрепление отсутствует	0.1
24	647698	2527255.24	Закрепление отсутствует	0.1
25	647683.6	2527237.44	Закрепление отсутствует	0.1
26	647679.39	2527232.23	Закрепление отсутствует	0.1
27	647671.37	2527223.42	Закрепление отсутствует	0.1
28	647619.23	2527164.4	Закрепление отсутствует	0.1
29	647596.92	2527141.42	Закрепление отсутствует	0.1
30	647601.94	2527139.24	Закрепление отсутствует	0.1
31	647605.02	2527139.28	Закрепление отсутствует	0.1
32	647607.68	2527140.28	Закрепление отсутствует	0.1
33	647611.07	2527142.85	Закрепление отсутствует	0.1
34	647613.93	2527147.12	Закрепление отсутствует	0.1
35	647620.18	2527141.28	Закрепление отсутствует	0.1
1	647628.97	2527133.48	Закрепление отсутствует	0.1



ДОКУМЕНТ ПОДПИСАН
ЭЛЕКТРОННОЙ ПОДПИСЬЮ

Сертификат: 009F0BDC181A023B64597F1E2579BEFB50

Владелец: ФЕДЕРАЛЬНАЯ СЛУЖБА ГОСУДАРСТВЕННОЙ

РЕГИСТРАЦИИ, КАДАСТРА И КАРТОГРАФИИ

Действителен: с 02.08.2024 по 26.10.2025

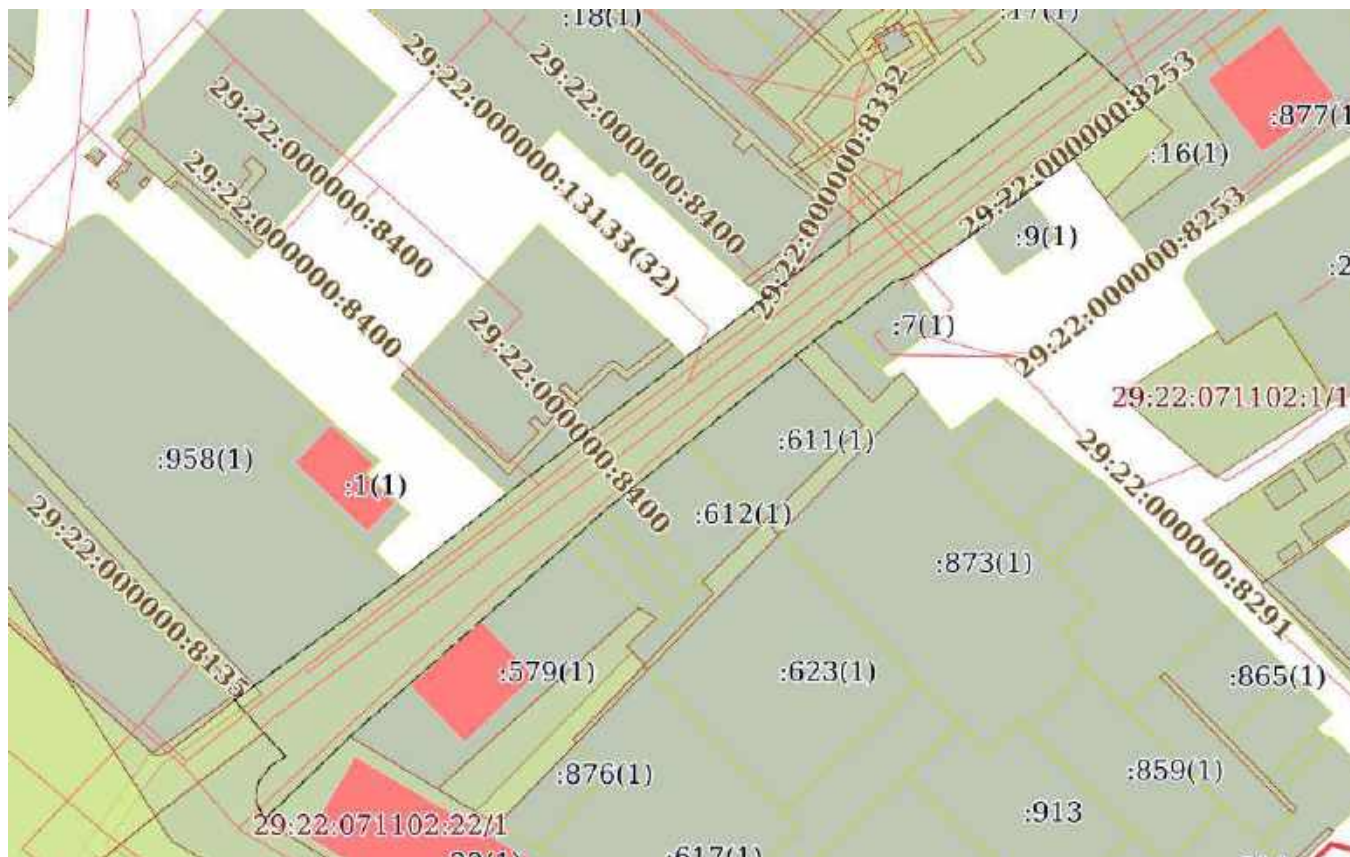
полное наименование должности

инициалы, фамилия

Выписка из Единого государственного реестра недвижимости об объекте недвижимости
Сведения о частях земельного участка

Земельный участок			
вид объекта недвижимости			
Лист № 1 раздела 4	Всего листов раздела 4: 3	Всего разделов: 8	Всего листов выписки: 23
22.10.2024г. № КУВИ-001/2024-259303931			
Кадастровый номер:		29:22:000000:8688	

План (чертеж, схема) части земельного участка Учетный номер части: 29:22:000000:8688/1



Масштаб 1:2000 Условные обозначения:

полное наименование должности	 ДОКУМЕНТ ПОДПИСАН ЭЛЕКТРОННОЙ ПОДПИСЬЮ	инициалы, фамилия
	Сертификат: 009F0BDC181A023B64597F1E2579BEFB50 Владелец: ФЕДЕРАЛЬНАЯ СЛУЖБА ГОСУДАРСТВЕННОЙ РЕГИСТРАЦИИ, КАДАСТРА И КАРТОГРАФИИ Действителен: с 02.08.2024 по 26.10.2025	

Земельный участок

вид объекта недвижимости

Лист № 2 раздела 4

Всего листов раздела 4: 3

Всего разделов: 8

Всего листов выписки: 23

22.10.2024г. № КУВИ-001/2024-259303931

Кадастровый номер:

29:22:000000:8688

План (чертеж, схема) части земельного участка

Учетный номер части: 29:22:000000:8688/2



Масштаб 1:200

Условные обозначения:

ДОКУМЕНТ ПОДПИСАН
ЭЛЕКТРОННОЙ ПОДПИСЬЮ

Сертификат: 009F0BDC181A023B64597F1E2579BEFB50

Владелец: ФЕДЕРАЛЬНАЯ СЛУЖБА ГОСУДАРСТВЕННОЙ

РЕГИСТРАЦИИ, КАДАСТРА И КАРТОГРАФИИ

Действителен: с 02.08.2024 по 26.10.2025

ПОЛНОЕ НАИМЕНОВАНИЕ ДОЛЖНОСТИ

инициалы, фамилия

Земельный участок

вид объекта недвижимости

Лист № 3 раздела 4

Всего листов раздела 4: 3

Всего разделов: 8

Всего листов выписки: 23

22.10.2024г. № КУВИ-001/2024-259303931

Кадастровый номер:

29:22:000000:8688

План (чертеж, схема) части земельного участка

Учетный номер части: 29:22:000000:8688/3



Масштаб 1:60

Условные обозначения:

ДОКУМЕНТ ПОДПИСАН
ЭЛЕКТРОННОЙ ПОДПИСЬЮ

Сертификат: 009F0BDC181A023B64597F1E2579BEFB50

Владелец: ФЕДЕРАЛЬНАЯ СЛУЖБА ГОСУДАРСТВЕННОЙ

РЕГИСТРАЦИИ, КАДАСТРА И КАРТОГРАФИИ

Действителен: с 02.08.2024 по 26.10.2025

полное наименование должности

инициалы, фамилия

Выписка из Единого государственного реестра недвижимости об объекте недвижимости

Сведения о частях земельного участка

Земельный участок			
вид объекта недвижимости			
Лист № 1 раздела 4.1	Всего листов раздела 4.1: 4	Всего разделов: 8	Всего листов выписки: 23
22.10.2024г. № КУВИ-001/2024-259303931			
Кадастровый номер:		29:22:000000:8688	

Учетный номер части	Площадь, м2	Содержание ограничения в использовании или ограничения права на объект недвижимости или обременения объекта недвижимости
1	2	3
29:22:000000:8688/1	6019	вид ограничения (обременения): ограничения прав на земельный участок, предусмотренные статьей 56 Земельного кодекса Российской Федерации; Срок действия: не установлен; реквизиты документа-основания: постановление "Об утверждении Положения о создании охранных зон стационарных пунктов наблюдений за состоянием окружающей природной среды, ее загрязнением" от 27.08.1999 № 972 выдан: Правительство РФ; Постановление "Об усилении мер по обеспечению сохранности гидрометеорологических станций, осуществляющих наблюдение и контроль за состоянием природной среды" от 06.01.1983 № 19 выдан: Совет министров СССР; Содержание ограничения (обременения): Ограничения на хозяйственную деятельность установлены постановлением Совета Министров СССР от 06.01.1983 г. №19. В границах охранной зоны без согласования с ФГБУ «Северное УГМС» запрещается: -возводить любые здания и сооружения; -сооружать оросительные и осушительные системы; -производить горные, строительные, монтажные, взрывные работы и планировку грунта; -высаживать деревья, складировать удобрения, устраивать свалки, выливать растворы кислот, солей, щелочей; -устраивать стоянки автомобильного и водного транспорта, тракторов и других машин и механизмов; -перемещать и производить засыпку и поломку опознавательных и сигнальных знаков, контрольно-измерительных пунктов.; Реестровый номер границы: 29:22-6.766; Вид объекта реестра границ: Зона с особыми условиями использования территории; Вид зоны по документу: Охранная зона стационарного пункта наблюдения за состоянием окружающей природной среды - пункт наблюдения за загрязнением атмосферного воздуха Архангельск №5; Тип зоны: Охранная зона стационарного пункта наблюдений за состоянием окружающей природной среды
29:22:000000:8688/2	40	вид ограничения (обременения): ограничения прав на земельный участок, предусмотренные статьей 56 Земельного кодекса Российской Федерации; Срок действия: не установлен; реквизиты документа-основания: постановление "О порядке установления охранных зон объектов электросетевого хозяйства и особых условий использования земельных участков, расположенных в границах таких зон" от 24.02.2009 № 160 выдан: Правительство Российской Федерации ; Содержание ограничения (обременения): Запрещается осуществлять любые действия, которые могут нарушить безопасную работу объектов электросетевого хозяйства, в том числе привести к их повреждению или уничтожению, и (или) повлечь причинение вреда жизни, здоровью граждан и имуществу физических или юридических лиц, а также повлечь нанесение экологического ущерба и возникновение пожаров, в том числе: а) набрасывать на провода и опоры воздушных линий электропередачи посторонние



ДОКУМЕНТ ПОДПИСАН
ЭЛЕКТРОННОЙ ПОДПИСЬЮ

Сертификат: 009F0BDC181A023B64597F1E2579BEFB50

Владелец: ФЕДЕРАЛЬНАЯ СЛУЖБА ГОСУДАРСТВЕННОЙ

РЕГИСТРАЦИИ, КАДАСТРА И КАРТОГРАФИИ

Действителен: с 02.08.2024 по 26.10.2025

полное наименование должности

инициалы, фамилия

Земельный участок			
вид объекта недвижимости			
Лист № 2 раздела 4.1	Всего листов раздела 4.1: 4	Всего разделов: 8	Всего листов выписки: 23

22.10.2024г. № КУВИ-001/2024-259303931

Кадастровый номер: 29:22:000000:8688

		<p>предметы, а также подниматься на опоры воздушных линий электропередачи; б) размещать любые объекты и предметы (материалы) в пределах созданных в соответствии с требованиями нормативно-технических документов проходов и подъездов для доступа к объектам электросетевого хозяйства, а также проводить любые работы и возводить сооружения, которые могут препятствовать доступу к объектам электросетевого хозяйства, без создания необходимых для такого доступа проходов и подъездов; в) находиться в пределах огороженной территории и помещениях распределительных устройств и подстанций, открывать двери и люки распределительных устройств и подстанций, производить переключения и подключения в электрических сетях (указанное требование не распространяется на работников, занятых выполнением разрешенных в установленном порядке работ), разводить огонь в пределах охранных зон вводных и распределительных устройств, подстанций, воздушных линий электропередачи, а также в охранных зонах кабельных линий электропередачи; г) размещать свалки; д) производить работы ударными механизмами, сбрасывать тяжести массой свыше 5 тонн, производить сброс и слив едких и коррозионных веществ и горюче-смазочных материалов (в охранных зонах подземных кабельных линий электропередачи); е) складировать или размещать хранилища любых, в том числе горюче-смазочных, материалов; ж) размещать детские и спортивные площадки, стадионы, рынки, торговые точки, полевые станы, загоны для скота, гаражи и стоянки всех видов машин и механизмов, проводить любые мероприятия, связанные с большим скоплением людей, не занятых выполнением разрешенных в установленном порядке работ (в охранных зонах воздушных линий электропередачи); з) использовать (запускать) любые летательные аппараты, в том числе воздушных змеев, спортивные модели летательных аппаратов (в охранных зонах воздушных линий электропередачи); и) бросать якоря с судов и осуществлять их проход с отданными якорями, цепями, лотами, волокушами и тралами (в охранных зонах подводных кабельных линий электропередачи); к) осуществлять проход судов с поднятыми стрелами кранов и других механизмов (в охранных зонах воздушных линий электропередачи). Ограничения использования объектов недвижимости предусмотрены "Правилами установления охранных зон объектов электросетевого хозяйства и особых условий использования земельных участков, расположенных в границах таких зон", утвержденными Постановлением Правительства Российской Федерации от 24.02.2009 г. № 160.; Реестровый номер границы: 29:22-6.979; Вид объекта реестра границ: Зона с особыми условиями использования территории; Вид зоны по документу: Зона с особыми условиями использования территории ВК ТП301-ТП302; ВК ТП306-ТП305; ВК ТП305-ТП304; ВК ТП304-ТП303; ВК ТП302-ТП303; ВК ПС5 -ТП301; ВК ТП301-ТП313; ВК ТП305-ТП309; Тип зоны: Охранная зона инженерных коммуникаций</p>
29:22:000000:8688/3	19	<p>вид ограничения (обременения): ограничения прав на земельный участок, предусмотренные статьей 56 Земельного кодекса Российской Федерации; Срок действия: не установлен; реквизиты документа-основания: постановление "Об утверждении Правил охраны линий и сооружений связи Российской Федерации" от 09.06.1995 № 578 выдан: Правительство Российской Федерации; Содержание ограничения (обременения): В соответствии с Постановлением Правительства РФ от 9 июня 1995 г. N 578 "Об утверждении Правил охраны линий и сооружений связи Российской Федерации" устанавливаются следующие</p>



ДОКУМЕНТ ПОДПИСАН
ЭЛЕКТРОННОЙ ПОДПИСЬЮ

Сертификат: 009F0BDC181A023B64597F1E2579BEFB50

Владелец: ФЕДЕРАЛЬНАЯ СЛУЖБА ГОСУДАРСТВЕННОЙ

РЕГИСТРАЦИИ, КАДАСТРА И КАРТОГРАФИИ

Действителен: с 02.08.2024 по 26.10.2025

полное наименование должности

инициалы, фамилия

Земельный участок

вид объекта недвижимости

Лист № 3 раздела 4.1

Всего листов раздела 4.1: 4

Всего разделов: 8

Всего листов выписки: 23

22.10.2024г. № КУВИ-001/2024-259303931

Кадастровый номер:

29:22:000000:8688

ограничения: в пределах охранных зон без письменного согласия и присутствия представителей предприятий, эксплуатирующих линии связи и линии радиофикации, юридическим и физическим лицам запрещается: а) осуществлять всякого рода строительные, монтажные и взрывные работы, планировку грунта землеройными механизмами (за исключением зон песчаных барханов) и земляные работы (за исключением вспашки на глубину не более 0,3 метра); б) производить геолого-съёмочные, поисковые, геодезические и другие изыскательские работы, которые связаны с бурением скважин, шурфованием, взятием проб грунта, осуществлением взрывных работ; в) производить посадку деревьев, располагать полевые станы, содержать скот, складировать материалы, корма и удобрения, жечь костры, устраивать стрельбища; г) устраивать проезды и стоянки автотранспорта, тракторов и механизмов, провозить негабаритные грузы под проводами воздушных линий связи и линий радиофикации, строить каналы (арыки), устраивать заграждения и другие препятствия; д) устраивать причалы для стоянки судов, барж и плавучих кранов, производить погрузочно-разгрузочные, подводно-технические, дноуглубительные и землечерпательные работы, выделять рыбопромысловые участки, производить добычу рыбы, других водных животных, а также водных растений придонными орудиями лова, устраивать водопои, производить колку и заготовку льда. Судам и другим плавучим средствам запрещается бросать якоря, проходить с отданными якорями, цепями, лотами, волокушами и тралами; е) производить строительство и реконструкцию линий электропередач, радиостанций и других объектов, излучающих электромагнитную энергию и оказывающих опасное воздействие на линии связи и линии радиофикации; ж) производить защиту подземных коммуникаций от коррозии без учета проходящих подземных кабельных линий связи. Юридическим и физическим лицам запрещается производить всякого рода действия, которые могут нарушить нормальную работу линий связи и линий радиофикации, в частности: а) производить снос и реконструкцию зданий и мостов, осуществлять переустройство коллекторов, туннелей метрополитена и железных дорог, где проложены кабели связи, установлены столбы воздушных линий связи и линий радиофикации, размещены технические сооружения радиорелейных станций, кабельные ящики и распределительные коробки, без предварительного выноса заказчиками (застройщиками) линий и сооружений связи, линий и сооружений радиофикации по согласованию с предприятиями, в ведении которых находятся эти линии и сооружения; б) производить засыпку трасс подземных кабельных линий связи, устраивать на этих трассах временные склады, стоки химически активных веществ и свалки промышленных, бытовых и прочих отходов, ломать замерные, сигнальные, предупредительные знаки и телефонные колодцы; в) открывать двери и люки необслуживаемых усилительных и регенерационных пунктов (наземных и подземных) и радиорелейных станций, кабельных колодцев телефонной канализации, распределительных шкафов и кабельных ящиков, а также подключаться к линиям связи (за исключением лиц, обслуживающих эти линии); г) огораживать трассы линий связи, препятствуя свободному доступу к ним технического персонала; д) самовольно подключаться к абонентской телефонной линии и линии радиофикации в целях пользования услугами связи; е) совершать иные действия, которые могут причинить повреждения сооружениям связи и радиофикации (повреждать опоры и арматуру воздушных



ДОКУМЕНТ ПОДПИСАН
ЭЛЕКТРОННОЙ ПОДПИСЬЮ

Сертификат: 009F0BDC181A023B64597F1E2579BEFB50

Владелец: ФЕДЕРАЛЬНАЯ СЛУЖБА ГОСУДАРСТВЕННОЙ

РЕГИСТРАЦИИ, КАДАСТРА И КАРТОГРАФИИ

Действителен: с 02.08.2024 по 26.10.2025

полное наименование должности

инициалы, фамилия

Земельный участок			
вид объекта недвижимости			
Лист № 4 раздела 4.1	Всего листов раздела 4.1: 4	Всего разделов: 8	Всего листов выписки: 23
22.10.2024г. № КУВИ-001/2024-259303931			
Кадастровый номер:		29:22:000000:8688	
		линий связи, обрывать провода, набрасывать на них посторонние предметы и другое).; Реестровый номер границы: 29:00-6.323; Вид объекта реестра границ: Зона с особыми условиями использования территории; Вид зоны по документу: Охранная зона объекта "Строительство ВОЛП Архангельск-Карпогоры (Архангельск-Луковецкий)"; Тип зоны: Охранная зона линий и сооружений связи и линий и сооружений радиодификации	
	Весь	вид ограничения (обременения): ограничения прав на земельный участок, предусмотренные статьей 56 Земельного кодекса Российской Федерации; Срок действия: не установлен; реквизиты документа-основания: водный кодекс РФ от 03.06.2006 № 74-ФЗ выдан: Российская Федерация; постановление "О зонах затопления, подтопления" от 18.04.2014 № 360 выдан: Правительство Российской Федерации; приказ "Об определении границ зон затопления, подтопления в административных границах муниципального образования "город Архангельск", Архангельской области" от 01.10.2020 № 96 выдан: Двинско-Печорское бассейновое водное управление Федерального агентства водных ресурсов; Содержание ограничения (обременения): В границах зон затопления, подтопления, в соответствии с законодательством Российской Федерации о градостроительной деятельности отнесенных к зонам с особыми условиями использования территорий, запрещаются: 1) размещение новых населенных пунктов и строительство объектов капитального строительства без обеспечения инженерной защиты таких населенных пунктов и объектов от затопления, подтопления; 2) использование сточных вод в целях регулирования плодородия почв; 3) размещение кладбищ, скотомогильников, объектов размещения отходов производства и потребления, химических, взрывчатых, токсичных, отравляющих и ядовитых веществ, пунктов хранения и захоронения радиоактивных отходов; 4) осуществление авиационных мер по борьбе с вредными организмами. Водный Кодекс Российской Федерации (от 03.06.2006 г. № 74-ФЗ); Реестровый номер границы: 29:00-6.279; Вид объекта реестра границ: Зона с особыми условиями использования территории; Вид зоны по документу: Граница зоны подтопления муниципального образования «Город Архангельск» (территориальные округа Октябрьский, Ломоносовский, Майская Горка, Варавино-Фактория); Тип зоны: Иная зона с особыми условиями использования территории	

	ДОКУМЕНТ ПОДПИСАН ЭЛЕКТРОННОЙ ПОДПИСЬЮ	
Сертификат: 009F0BDC181A023B64597F1E2579BEFB50	Владелец: ФЕДЕРАЛЬНАЯ СЛУЖБА ГОСУДАРСТВЕННОЙ РЕГИСТРАЦИИ, КАДАСТРА И КАРТОГРАФИИ	инициалы, фамилия
полное наименование должности	Действителен: с 02.08.2024 по 26.10.2025	

Выписка из Единого государственного реестра недвижимости об объекте недвижимости

Сведения о частях земельного участка

Земельный участок			
вид объекта недвижимости			

Лист № 1 раздела 4.2	Всего листов раздела 4.2: 4	Всего разделов: 8	Всего листов выписки: 23
----------------------	-----------------------------	-------------------	--------------------------

22.10.2024г. № КУВИ-001/2024-259303931

Кадастровый номер: 29:22:000000:8688

Сведения о характерных точках границы части (частей) земельного участка				
Учетный номер части: 29:22:000000:8688/1				
Система координат				

Номер точки	Координаты, м		Описание закрепления на местности	Средняя квадратичная погрешность определения координат характерных точек границ земельного участка, м
	X	Y		
1	2	3	4	5
1	647628.97	2527133.48	-	-
2	647629.41	2527134.2	-	-
3	647661.75	2527178.35	-	-
4	647684.3	2527206.51	-	-
5	647720.89	2527254.7	-	-
6	647736.43	2527275.18	-	-
7	647756.39	2527301.46	-	-
8	647802.52	2527362.24	-	-
9	647788.45	2527377.27	-	-
10	647774.17	2527358.42	-	-
11	647764.62	2527345.81	-	-
12	647762.07	2527342.43	-	-
13	647763.93	2527341.03	-	-
14	647758.05	2527333.54	-	-
15	647756.29	2527334.83	-	-
16	647753.53	2527331.17	-	-
17	647742.08	2527313.89	-	-
18	647741.48	2527310.7	-	-
19	647730	2527296	-	-
20	647730.37	2527295.23	-	-
21	647721.34	2527284.08	-	-



ДОКУМЕНТ ПОДПИСАН
ЭЛЕКТРОННОЙ ПОДПИСЬЮ

Сертификат: 009F0BDC181A023B64597F1E2579BEFB50

Владелец: ФЕДЕРАЛЬНАЯ СЛУЖБА ГОСУДАРСТВЕННОЙ

РЕГИСТРАЦИИ, КАДАСТРА И КАРТОГРАФИИ

Действителен: с 02.08.2024 по 26.10.2025

полное наименование должности

инициалы, фамилия

Земельный участок

вид объекта недвижимости

Лист № 2 раздела 4.2

Всего листов раздела 4.2: 4

Всего разделов: 8

Всего листов выписки: 23

22.10.2024г. № КУВИ-001/2024-259303931

Кадастровый номер:

29:22:000000:8688

1	2	3	4	5
22	647698	2527255.24	-	-
23	647683.6	2527237.44	-	-
24	647679.39	2527232.23	-	-
25	647671.37	2527223.42	-	-
26	647619.23	2527164.4	-	-
27	647596.92	2527141.42	-	-
28	647601.94	2527139.24	-	-
29	647605.02	2527139.28	-	-
30	647607.68	2527140.28	-	-
31	647611.07	2527142.85	-	-
32	647613.93	2527147.12	-	-
33	647620.18	2527141.28	-	-
1	647628.97	2527133.48	-	-



ДОКУМЕНТ ПОДПИСАН
ЭЛЕКТРОННОЙ ПОДПИСЬЮ

Сертификат: 009F0BDC181A023B64597F1E2579BEFB50

Владелец: ФЕДЕРАЛЬНАЯ СЛУЖБА ГОСУДАРСТВЕННОЙ

РЕГИСТРАЦИИ, КАДАСТРА И КАРТОГРАФИИ

Действителен: с 02.08.2024 по 26.10.2025

полное наименование должности

инициалы, фамилия

Земельный участок			
вид объекта недвижимости			
Лист № 3 раздела 4.2	Всего листов раздела 4.2: 4	Всего разделов: 8	Всего листов выписки: 23

22.10.2024г. № КУВИ-001/2024-259303931

Кадастровый номер: 29:22:000000:8688

Сведения о характерных точках границы части (частей) земельного участка				
Учетный номер части: 29:22:000000:8688/2				
Система координат				
Номер точки	Координаты, м		Описание закрепления на местности	Средняя квадратичная погрешность определения координат характерных точек границ земельного участка, м
	X	Y		
1	2	3	4	5
1	647760.16	2527306.43	-	-
2	647761.38	2527308.04	-	-
3	647761.17	2527308.24	-	-
4	647747.75	2527322.44	-	-
5	647746.61	2527320.73	-	-
6	647759.74	2527306.83	-	-
1	647760.16	2527306.43	-	-



ДОКУМЕНТ ПОДПИСАН
ЭЛЕКТРОННОЙ ПОДПИСЬЮ

Сертификат: 009F0BDC181A023B64597F1E2579BEFB50

Владелец: ФЕДЕРАЛЬНАЯ СЛУЖБА ГОСУДАРСТВЕННОЙ

РЕГИСТРАЦИИ, КАДАСТРА И КАРТОГРАФИИ

Действителен: с 02.08.2024 по 26.10.2025

полное наименование должности

инициалы, фамилия

Земельный участок			
вид объекта недвижимости			
Лист № 4 раздела 4.2	Всего листов раздела 4.2: 4	Всего разделов: 8	Всего листов выписки: 23

22.10.2024г. № КУВИ-001/2024-259303931

Кадастровый номер: 29:22:000000:8688

Сведения о характерных точках границы части (частей) земельного участка				
Учетный номер части: 29:22:000000:8688/3				
Система координат				
Номер точки	Координаты, м		Описание закрепления на местности	Средняя квадратичная погрешность определения координат характерных точек границ земельного участка, м
	X	Y		
1	2	3	4	5
1	647628.97	2527133.48	-	-
2	647629.41	2527134.2	-	-
3	647632.74	2527138.75	-	-
4	647630.57	2527140.79	-	-
5	647626.8	2527135.4	-	-
1	647628.97	2527133.48	-	-



ДОКУМЕНТ ПОДПИСАН
ЭЛЕКТРОННОЙ ПОДПИСЬЮ

Сертификат: 009F0BDC181A023B64597F1E2579BEFB50

Владелец: ФЕДЕРАЛЬНАЯ СЛУЖБА ГОСУДАРСТВЕННОЙ
РЕГИСТРАЦИИ, КАДАСТРА И КАРТОГРАФИИ
Действителен: с 02.08.2024 по 26.10.2025

полное наименование должности

инициалы, фамилия

Филиал публично-правовой компании "Роскадастр" по Архангельской области и Ненецкому автономному округу
полное наименование органа регистрации прав

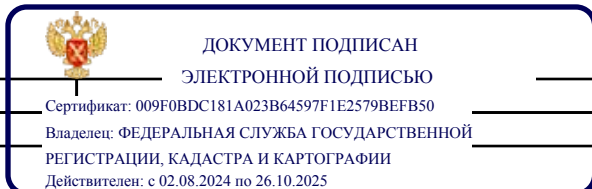
Выписка из Единого государственного реестра недвижимости об объекте недвижимости

Сведения о характеристиках объекта недвижимости

На основании запроса от 21.10.2024, поступившего на рассмотрение 21.10.2024, сообщаем, что согласно записям Единого государственного реестра недвижимости:

Раздел 1 Лист 1

Земельный участок			
вид объекта недвижимости			
Лист № 1 раздела 1	Всего листов раздела 1: 10	Всего разделов: 8	Всего листов выписки: 248
22.10.2024г. № КУВИ-001/2024-259284134			
Кадастровый номер:	29:22:000000:8693		
Номер кадастрового квартала:	29:22:000000		
Дата присвоения кадастрового номера:	03.11.2017		
Ранее присвоенный государственный учетный номер:	данные отсутствуют		
Местоположение:	Архангельская область, г. Архангельск		
Площадь:	54942 +/- 82		
Кадастровая стоимость, руб.:	13937137.14		
Кадастровые номера расположенных в пределах земельного участка объектов недвижимости:	29:00:000000:142, 29:00:000000:23, 29:22:000000:1193, 29:22:000000:7533, 29:22:000000:8390, 29:22:000000:8494, 29:22:000000:8512, 29:22:040203:438, 29:22:000000:3321, 29:22:000000:12808, 29:22:000000:12859, 29:22:000000:12863, 29:22:000000:8408, 29:22:000000:13108, 29:22:000000:8556, 29:22:000000:2483, 29:22:070301:585		
Кадастровые номера объектов недвижимости, из которых образован объект недвижимости:	данные отсутствуют		
Кадастровые номера образованных объектов недвижимости:	данные отсутствуют		
Категория земель:	Земли населенных пунктов		
Виды разрешенного использования:	Земельные участки (территории) общего пользования		
Сведения о кадастровом инженере:	Макова Светлана Вячеславовна, СНИЛС 124-615-409 34, договор на выполнение кадастровых работ от 07.04.2017 № ГК 45/17, дата завершения кадастровых работ: 20.10.2017		
Сведения о лесах, водных объектах и об иных природных объектах, расположенных в пределах земельного участка:	данные отсутствуют		
Сведения о том, что земельный участок полностью расположен в границах зоны с особыми условиями использования территории, территории объекта культурного наследия, публичного сервитута:	данные отсутствуют		



полное наименование должности	инициалы, фамилия
-------------------------------	-------------------

Земельный участок			
вид объекта недвижимости			
Лист № 2 раздела 1	Всего листов раздела 1: 10	Всего разделов: 8	Всего листов выписки: 248
22.10.2024г. № КУВИ-001/2024-259284134			
Кадастровый номер:		29:22:000000:8693	
Сведения о том, что земельный участок расположен в границах особой экономической зоны, территории опережающего развития, зоны территориального развития в Российской Федерации, игорной зоны:	данные отсутствуют		
Сведения о том, что земельный участок расположен в границах особо охраняемой природной территории, Байкальской природной территории и ее экологических зон, лесопарковом зеленом поясе, охотничьего угодья, лесничества:	данные отсутствуют		
Сведения о расположении земельного участка и (или) расположенного на нем объекта недвижимости в границах территории, в отношении которой принято решение о резервировании земель для государственных или муниципальных нужд:	данные отсутствуют		
Сведения о результатах проведения государственного земельного надзора:	данные отсутствуют		
Сведения о расположении земельного участка в границах территории, в отношении которой утвержден проект межевания территории:	данные отсутствуют		
Условный номер земельного участка:	данные отсутствуют		
Сведения о принятии акта и (или) заключении договора, предусматривающих предоставление в соответствии с земельным законодательством исполнительным органом государственным органом власти или органом местного самоуправления, находящегося в государственной или муниципальной собственности земельного участка для строительства наемного дома социального использования или наемного дома коммерческого использования:	данные отсутствуют		
Сведения о том, что земельный участок или земельные участки образованы на основании решения об изъятии земельного участка и (или) расположенного на нем объекта недвижимости для государственных или муниципальных нужд:	данные отсутствуют		
Сведения о том, что земельный участок образован из земель или земельного участка, государственная собственность на которые не разграничена:	данные отсутствуют		



ДОКУМЕНТ ПОДПИСАН
ЭЛЕКТРОННОЙ ПОДПИСЬЮ

Сертификат: 009F0BDC181A023B64597F1E2579BEFB50

Владелец: ФЕДЕРАЛЬНАЯ СЛУЖБА ГОСУДАРСТВЕННОЙ

РЕГИСТРАЦИИ, КАДАСТРА И КАРТОГРАФИИ

Действителен: с 02.08.2024 по 26.10.2025

полное наименование должности

инициалы, фамилия

Земельный участок			
вид объекта недвижимости			
Лист № 3 раздела 1	Всего листов раздела 1: 10	Всего разделов: 8	Всего листов выписки: 248

22.10.2024г. № КУВИ-001/2024-259284134

Кадастровый номер: 29:22:000000:8693

Сведения о наличии земельного спора о местоположении границ земельных участков:	данные отсутствуют
Статус записи об объекте недвижимости:	Сведения об объекте недвижимости имеют статус "актуальные"
Особые отметки:	<p>Граница земельного участка состоит из 33 контуров. Учетные номера контуров и их площади: 1 - кв.м, 2 - кв.м, 3 - кв.м, 4 - кв.м, 5 - кв.м, 6 - кв.м, 7 - кв.м, 8 - кв.м, 9 - кв.м, 10 - кв.м, 11 - кв.м, 12 - кв.м, 13 - кв.м, 14 - кв.м, 15 - кв.м, 16 - кв.м, 17 - кв.м, 18 - кв.м, 19 - кв.м, 20 - кв.м, 21 - кв.м, 22 - кв.м, 23 - кв.м, 24 - кв.м, 25 - кв.м, 26 - кв.м, 27 - кв.м, 28 - кв.м, 29 - кв.м, 30 - кв.м, 31 - кв.м, 32 - кв.м, 33 - кв.м. Для данного земельного участка обеспечен доступ посредством земельного участка (земельных участков) с кадастровым номером (кадастровыми номерами): 29:22:000000:7545, 29:22:000000:7547, 29:22:000000:7548, 29:22:000000:7551, 29:22:000000:7802, 29:22:000000:7858, 29:22:000000:7859, 29:22:000000:7862, 29:22:000000:7863, 29:22:040203:92, 29:22:070202:1285.</p> <p>Посредством данного земельного участка обеспечен доступ к земельному участку (земельным участкам) с кадастровым номером (кадастровыми номерами): 29:22:060418:1040. Сведения об ограничениях права на объект недвижимости, обременениях данного объекта, не зарегистрированных в реестре прав, ограничений прав и обременений недвижимого имущества: вид ограничения (обременения): ограничения прав на земельный участок, предусмотренные статьей 56 Земельного кодекса Российской Федерации; срок действия: с 25.10.2017; реквизиты документа-основания: карта(план) зоны с особыми условиями использования территории "Охранная зона ВЛ-35 кВ "Уйма – 1,2" от 07.04.2014 № б/н выдан: Федеральное государственное унитарное предприятие, основанное на праве хозяйственного ведения, "Российский государственный центр инвентаризации и учета объектов недвижимости - федеральное бюро технической инвентаризации". Архангельский филиал. вид ограничения (обременения): ограничения прав на земельный участок, предусмотренные статьей 56 Земельного кодекса Российской Федерации; срок действия: с 25.10.2017; реквизиты документа-основания: постановление Правительства Российской Федерации "Об утверждении правил охраны линий и сооружений связи Российской Федерации" от 09.06.1995 № 578 выдан: Правительство Российской Федерации. вид ограничения (обременения): ограничения прав на земельный участок, предусмотренные статьей 56 Земельного кодекса Российской Федерации; срок действия: с 25.10.2017; реквизиты документа-основания: постановление Правительства РФ «О порядке установления охранных зон объектов электросетевого хозяйства и особых условий использования земельных участков, расположенных в границах таких зон» от 24.02.2009 № 160 выдан:</p>



ДОКУМЕНТ ПОДПИСАН
ЭЛЕКТРОННОЙ ПОДПИСЬЮ

Сертификат: 009F0BDC181A023B64597F1E2579BEFB50

Владелец: ФЕДЕРАЛЬНАЯ СЛУЖБА ГОСУДАРСТВЕННОЙ

РЕГИСТРАЦИИ, КАДАСТРА И КАРТОГРАФИИ

Действителен: с 02.08.2024 по 26.10.2025

полное наименование должности

инициалы, фамилия

Земельный участок			
вид объекта недвижимости			
Лист № 4 раздела 1	Всего листов раздела 1: 10	Всего разделов: 8	Всего листов выписки: 248

22.10.2024г. № КУВИ-001/2024-259284134

Кадастровый номер:

29:22:000000:8693

Правительство РФ. вид ограничения (обременения): ограничения прав на земельный участок, предусмотренные статьей 56 Земельного кодекса Российской Федерации; срок действия: с 25.10.2017; реквизиты документа-основания: карта(план) зоны с особыми условиями использования территории "Охранная зона ВЛ-110 кВ "Двина - 1,2" от 04.03.2014 № б/н выдан: Федеральное государственное унитарное предприятие, основанное на праве хозяйственного ведения, "Российский государственный центр инвентаризации и учета объектов недвижимости - федеральное бюро технической инвентаризации". Архангельский филиал. вид ограничения (обременения): ограничения прав на земельный участок, предусмотренные статьей 56 Земельного кодекса Российской Федерации; срок действия: с 25.10.2017; реквизиты документа-основания: карта (план) Зона с особыми условиями использования территории "Охранная зона ВЛ-110 кВ "14 - 1,2" от 07.04.2014 № б/н выдан: Федеральное государственное унитарное предприятие, основанное на праве хозяйственного ведения, "Российский государственный центр инвентаризации и учета объектов недвижимости - федеральное бюро технической инвентаризации". Архангельский филиал. вид ограничения (обременения): ограничения прав на земельный участок, предусмотренные статьей 56 Земельного кодекса Российской Федерации; срок действия: с 14.03.2019; реквизиты документа-основания: постановление "О порядке установления охранных зон объектов электросетевого хозяйства и особых условий использования земельных участков, расположенных в границах таких зон" от 24.02.2009 № 160 выдан: Правительство РФ. вид ограничения (обременения): ограничения прав на земельный участок, предусмотренные статьей 56 Земельного кодекса Российской Федерации; срок действия: с 28.06.2019; реквизиты документа-основания: постановление "О порядке установления охранных зон объектов электросетевого хозяйства и особых условий использования земельных участков, расположенных в границах таких зон" от 24.02.2009 № 160 выдан: Постановление РФ. вид ограничения (обременения): ограничения прав на земельный участок, предусмотренные статьей 56 Земельного кодекса Российской Федерации; срок действия: с 19.07.2019; реквизиты документа-основания: постановление Правительства РФ "О порядке установления охранных зон объектов электросетевого хозяйства и особых условий использования земельных участков, расположенных в границах таких зон" от 24.02.2009 № 160 выдан: Правительство РФ. вид ограничения (обременения): ограничения прав на земельный участок, предусмотренные статьей 56 Земельного кодекса Российской Федерации; срок действия: с 30.04.2020; реквизиты документа-основания: постановление "О порядке установления охранных зон объектов электросетевого хозяйства и особых условий использования земельных участков, расположенных в



ДОКУМЕНТ ПОДПИСАН
ЭЛЕКТРОННОЙ ПОДПИСЬЮ

Сертификат: 009F0BDC181A023B64597F1E2579BEFB50

Владелец: ФЕДЕРАЛЬНАЯ СЛУЖБА ГОСУДАРСТВЕННОЙ

РЕГИСТРАЦИИ, КАДАСТРА И КАРТОГРАФИИ

Действителен: с 02.08.2024 по 26.10.2025

полное наименование должности

инициалы, фамилия

Земельный участок

вид объекта недвижимости

Лист № 5 раздела 1

Всего листов раздела 1: 10

Всего разделов: 8

Всего листов выписки: 248

22.10.2024г. № КУВИ-001/2024-259284134

Кадастровый номер:

29:22:000000:8693

границах таких зон" от 24.02.2009 № 160 выдан: Правительство РФ . вид ограничения (обременения): ограничения прав на земельный участок, предусмотренные статьей 56 Земельного кодекса Российской Федерации; срок действия: с 01.11.2020; реквизиты документа-основания: водный кодекс РФ от 03.06.2006 № 74-ФЗ; постановление "О зонах затопления, подтопления" от 18.04.2014 № 360 выдан: Правительство Российской Федерации; приказ "Об определении границ зон затопления, подтопления в административных границах муниципального образования "город Архангельск", Архангельской области" от 01.10.2020 № 96 выдан: Двинско-Печорское бассейновое водное управление Федерального агентства водных ресурсов. вид ограничения (обременения): ограничения прав на земельный участок, предусмотренные статьей 56 Земельного кодекса Российской Федерации; срок действия: с 03.11.2020; реквизиты документа-основания: водный кодекс РФ от 03.06.2006 № 74-ФЗ выдан: Российская Федерация; постановление "О зонах затопления, подтопления" от 18.04.2014 № 360 выдан: Правительство Российской Федерации; приказ "Об определении границ зон затопления, подтопления в административных границах муниципального образования "город Архангельск", Архангельской области" от 01.10.2020 № 96 выдан: Двинско-Печорское бассейновое водное управление Федерального агентства водных ресурсов. вид ограничения (обременения): ограничения прав на земельный участок, предусмотренные статьей 56 Земельного кодекса Российской Федерации; срок действия: с 08.12.2020; реквизиты документа-основания: постановление "О порядке установления охранных зон объектов электросетевого хозяйства и особых условий использования земельных участков, расположенных в границах таких зон" от 24.02.2009 № 160 выдан: Правительство РФ. вид ограничения (обременения): ограничения прав на земельный участок, предусмотренные статьей 56 Земельного кодекса Российской Федерации; срок действия: с 05.04.2021; реквизиты документа-основания: постановление "Об установлении публичного сервитута" от 04.03.2021 № 405 выдан: Администрация городского округа "Город Архангельск". вид ограничения (обременения): ограничения прав на земельный участок, предусмотренные статьей 56 Земельного кодекса Российской Федерации; срок действия: с 19.04.2021; реквизиты документа-основания: водный кодекс РФ от 03.06.2006 № 74-ФЗ выдан: Российская Федерация; постановление "О зонах затопления, подтопления" от 18.04.2014 № 360 выдан: Правительство Российской Федерации; приказ "Об определении границ зон затопления, подтопления в административных границах муниципального образования "город Архангельск", Архангельской области" от 01.10.2020 № 96 выдан: Двинско-Печорское бассейновое водное управление Федерального агентства водных ресурсов. вид ограничения (обременения): ограничения



ДОКУМЕНТ ПОДПИСАН
ЭЛЕКТРОННОЙ ПОДПИСЬЮ

Сертификат: 009F0BDC181A023B64597F1E2579BEFB50

Владелец: ФЕДЕРАЛЬНАЯ СЛУЖБА ГОСУДАРСТВЕННОЙ

РЕГИСТРАЦИИ, КАДАСТРА И КАРТОГРАФИИ

Действителен: с 02.08.2024 по 26.10.2025

полное наименование должности

инициалы, фамилия

Земельный участок

вид объекта недвижимости

Лист № 6 раздела 1

Всего листов раздела 1: 10

Всего разделов: 8

Всего листов выписки: 248

22.10.2024г. № КУВИ-001/2024-259284134

Кадастровый номер:

29:22:000000:8693

прав на земельный участок, предусмотренные статьей 56 Земельного кодекса Российской Федерации; срок действия: с 06.05.2021; реквизиты документа-основания: водный кодекс РФ от 03.06.2006 № 74-ФЗ выдан: Российская Федерация; постановление "О зонах затопления, подтопления" от 18.04.2014 № 360 выдан: Правительство Российской Федерации; приказ "Об определении границ зон затопления, подтопления в административных границах муниципального образования "город Архангельск", Архангельской области" от 01.10.2020 № 96 выдан: Двинско-Печорское бассейновое водное управление Федерального агентства водных ресурсов. вид ограничения (обременения): ограничения прав на земельный участок, предусмотренные статьей 56 Земельного кодекса Российской Федерации; срок действия: с 22.06.2021; реквизиты документа-основания: постановление "О порядке установления охранных зон объектов электросетевого хозяйства и особых условий использования земельных участков, расположенных в границах таких зон" от 24.02.2009 № 160 выдан: Правительство Российской Федерации . вид ограничения (обременения): ограничения прав на земельный участок, предусмотренные статьей 56 Земельного кодекса Российской Федерации; срок действия: с 28.06.2021; реквизиты документа-основания: постановление "О порядке установления охранных зон объектов электросетевого хозяйства и особых условий использования земельных участков, расположенных в границах таких зон" от 24.02.2009 № 160 выдан: Правительство Российской Федерации . вид ограничения (обременения): ограничения прав на земельный участок, предусмотренные статьей 56 Земельного кодекса Российской Федерации; срок действия: с 30.06.2021; реквизиты документа-основания: постановление "О порядке установления охранных зон объектов электросетевого хозяйства и особых условий использования земельных участков, расположенных в границах таких зон" от 24.02.2009 № 160 выдан: Правительство Российской Федерации . вид ограничения (обременения): ограничения прав на земельный участок, предусмотренные статьей 56 Земельного кодекса Российской Федерации; срок действия: с 30.06.2021; реквизиты документа-основания: постановление "О порядке установления охранных зон объектов электросетевого хозяйства и особых условий использования земельных участков, расположенных в границах таких зон" от 24.02.2009 № 160 выдан: Правительство Российской Федерации . вид ограничения (обременения): ограничения прав на земельный участок, предусмотренные статьей 56 Земельного кодекса Российской Федерации; срок действия: с 14.07.2021; реквизиты документа-основания: постановление "О порядке установления охранных зон объектов электросетевого хозяйства и особых условий использования земельных участков, расположенных в границах таких зон" от 24.02.2009 № 160 выдан: Правительство Российской Федерации



ДОКУМЕНТ ПОДПИСАН
ЭЛЕКТРОННОЙ ПОДПИСЬЮ

Сертификат: 009F0BDC181A023B64597F1E2579BEFB50

Владелец: ФЕДЕРАЛЬНАЯ СЛУЖБА ГОСУДАРСТВЕННОЙ

РЕГИСТРАЦИИ, КАДАСТРА И КАРТОГРАФИИ

Действителен: с 02.08.2024 по 26.10.2025

полное наименование должности

инициалы, фамилия

Земельный участок

вид объекта недвижимости

Лист № 7 раздела 1

Всего листов раздела 1: 10

Всего разделов: 8

Всего листов выписки: 248

22.10.2024г. № КУВИ-001/2024-259284134

Кадастровый номер:

29:22:000000:8693

Федерации . вид ограничения (обременения): ограничения прав на земельный участок, предусмотренные статьей 56 Земельного кодекса Российской Федерации; срок действия: с 15.07.2021; реквизиты документа-основания: постановление "О порядке установления охранных зон объектов электросетевого хозяйства и особых условий использования земельных участков, расположенных в границах таких зон" от 24.02.2009 № 160 выдан: Правительство Российской Федерации . вид ограничения (обременения): ограничения прав на земельный участок, предусмотренные статьей 56 Земельного кодекса Российской Федерации; срок действия: с 15.07.2021; реквизиты документа-основания: постановление "О порядке установления охранных зон объектов электросетевого хозяйства и особых условий использования земельных участков, расположенных в границах таких зон" от 24.02.2009 № 160 выдан: Правительство Российской Федерации . вид ограничения (обременения): ограничения прав на земельный участок, предусмотренные статьей 56 Земельного кодекса Российской Федерации; срок действия: с 15.07.2021; реквизиты документа-основания: постановление "О порядке установления охранных зон объектов электросетевого хозяйства и особых условий использования земельных участков, расположенных в границах таких зон" от 24.02.2009 № 160 выдан: Правительство Российской Федерации . вид ограничения (обременения): ограничения прав на земельный участок, предусмотренные статьей 56 Земельного кодекса Российской Федерации; срок действия: с 16.07.2021; реквизиты документа-основания: постановление "О порядке установления охранных зон объектов электросетевого хозяйства и особых условий использования земельных участков, расположенных в границах таких зон" от 24.02.2009 № 160 выдан: Правительство Российской Федерации . вид ограничения (обременения): ограничения прав на земельный участок, предусмотренные статьей 56 Земельного кодекса Российской Федерации; срок действия: с 19.07.2021; реквизиты документа-основания: постановление "О порядке установления охранных зон объектов электросетевого хозяйства и особых условий использования земельных участков, расположенных в границах таких зон" от 24.02.2009 № 160 выдан: Правительство Российской Федерации . вид ограничения (обременения): ограничения прав на земельный участок, предусмотренные статьей 56 Земельного кодекса Российской Федерации; срок действия: с 24.07.2021; реквизиты документа-основания: постановление "Об утверждении Правил охраны линий и сооружений связи Российской Федерации" от 09.06.1995 № 578 выдан: Правительство Российской Федерации . вид ограничения (обременения): ограничения прав на земельный участок, предусмотренные статьей 56 Земельного кодекса Российской Федерации; срок действия: с



ДОКУМЕНТ ПОДПИСАН
ЭЛЕКТРОННОЙ ПОДПИСЬЮ

Сертификат: 009F0BDC181A023B64597F1E2579BEFB50

Владелец: ФЕДЕРАЛЬНАЯ СЛУЖБА ГОСУДАРСТВЕННОЙ

РЕГИСТРАЦИИ, КАДАСТРА И КАРТОГРАФИИ

Действителен: с 02.08.2024 по 26.10.2025

полное наименование должности

инициалы, фамилия

Земельный участок

вид объекта недвижимости

Лист № 8 раздела 1

Всего листов раздела 1: 10

Всего разделов: 8

Всего листов выписки: 248

22.10.2024г. № КУВИ-001/2024-259284134

Кадастровый номер:

29:22:000000:8693

30.10.2021; реквизиты документа-основания: постановление "О внесении изменений в постановление Администрации городского округа "Город Архангельск" от 13 сентября 2021 года №1855 от 18.11.2021 № 2332 выдан: Администрация городского округа "Город Архангельск"; постановление "Об установлении публичного сервитута" от 13.09.2021 № 1855 выдан: Администрация городского округа "Город Архангельск". вид ограничения (обременения): ограничения прав на земельный участок, предусмотренные статьей 56 Земельного кодекса Российской Федерации; срок действия: с 11.08.2022; реквизиты документа-основания: распоряжение "Об установлении публичного сервитута в интересах ООО «Газпром газораспределение Архангельск» на земельные участки, расположенные в границах полосы отвода автомобильной дороги общего пользования федерального значения М-8 "Холмогоры" Москва-Ярославль-Вологда-Архангельск, в целях прокладки и эксплуатации инженерных коммуникаций" от 31.05.2022 № 1688-р выдан: Федеральное дорожное агентство (Росавтодор). вид ограничения (обременения): ограничения прав на земельный участок, предусмотренные статьей 56 Земельного кодекса Российской Федерации; срок действия: с 11.11.2022; реквизиты документа-основания: решение "Об установлении санитарно-защитной зоны" от 24.10.2022 № 028-СЗЗ выдан: правление Федеральной службы по надзору в сфере защиты прав потребителей и благополучия человека по Архангельской области. вид ограничения (обременения): ограничения прав на земельный участок, предусмотренные статьей 56 Земельного кодекса Российской Федерации; срок действия: с 25.01.2023; реквизиты документа-основания: приказ "О Типовых правилах охраны коммунальных тепловых сетей" от 17.08.1992 № 197 выдан: Министерство архитектуры, строительства и жилищно-коммунального хозяйства Российской Федерации. вид ограничения (обременения): ограничения прав на земельный участок, предусмотренные статьей 56 Земельного кодекса Российской Федерации; срок действия: с 11.04.2023; реквизиты документа-основания: постановление "Об утверждении границ охранных зон газораспределительных сетей, принадлежащих обществу с ограниченной ответственностью "Газпром газораспределение Архангельск" от 10.01.2023 № 24-пп выдан: Правительство Архангельской области. вид ограничения (обременения): ограничения прав на земельный участок, предусмотренные статьей 56 Земельного кодекса Российской Федерации; срок действия: с 26.06.2023; реквизиты документа-основания: постановление "Об установлении публичного сервитута для размещения объекта регионального значения (эксплуатация ВЛ - 110 кВ "14-1,2")" от 19.04.2023 № 16-п выдан: Министерство имущественных отношений Архангельской области. вид ограничения (обременения): ограничения прав на земельный участок, предусмотренные статьей 56 Земельного кодекса Российской Федерации; срок действия: с 27.06.2023; реквизиты



ДОКУМЕНТ ПОДПИСАН
ЭЛЕКТРОННОЙ ПОДПИСЬЮ

Сертификат: 009F0BDC181A023B64597F1E2579BEFB50

Владелец: ФЕДЕРАЛЬНАЯ СЛУЖБА ГОСУДАРСТВЕННОЙ

РЕГИСТРАЦИИ, КАДАСТРА И КАРТОГРАФИИ

Действителен: с 02.08.2024 по 26.10.2025

полное наименование должности

инициалы, фамилия

Земельный участок

вид объекта недвижимости

Лист № 9 раздела 1

Всего листов раздела 1: 10

Всего разделов: 8

Всего листов выписки: 248

22.10.2024г. № КУВИ-001/2024-259284134

Кадастровый номер:

29:22:000000:8693

документа-основания: постановление "Об утверждении границ водоохранных зон и прибрежных защитных полос рек Северная Двина, Ваганиха, Ижма, Повракулка, Долгая Щель, Гнилуха, Юрас в границах поселений городского округа Архангельской области "Город Архангельск" от 13.04.2020 № 18п выдан: Министерство природных ресурсов и лесопромышленного комплекса Архангельской области. вид ограничения (обременения): ограничения прав на земельный участок, предусмотренные статьей 56 Земельного кодекса Российской Федерации; срок действия: с 28.06.2023; реквизиты документа-основания: постановление "Об утверждении границ водоохранных зон и прибрежных защитных полос рек Северная Двина, Ваганиха, Ижма, Повракулка, Долгая Щель, Гнилуха, Юрас в границах поселений городского округа Архангельской области "Город Архангельск" от 13.04.2020 № 18п выдан: Министерство природных ресурсов и лесопромышленного комплекса Архангельской области. вид ограничения (обременения): ограничения прав на земельный участок, предусмотренные статьей 56 Земельного кодекса Российской Федерации; срок действия: с 31.07.2023; реквизиты документа-основания: постановление "Об установлении публичного сервитута" от 16.05.2023 № 775 выдан: Администрация городского округа "Город Архангельск"; постановление "О внесении изменений в постановление Администрации городского округа "Город Архангельск" от 16 мая 2023 года № 775" от 29.05.2023 № 863 выдан: Администрация городского округа "Город Архангельск". вид ограничения (обременения): ограничения прав на земельный участок, предусмотренные статьей 56 Земельного кодекса Российской Федерации; срок действия: с 25.08.2023; реквизиты документа-основания: постановление "Об установлении публичного сервитута для эксплуатации объекта электросетевого хозяйства регионального значения ВЛ-110 кВ «Двина - 1,2» от 11.08.2023 № 34-п выдан: Министерство имущественных отношений Архангельской области. вид ограничения (обременения): ограничения прав на земельный участок, предусмотренные статьей 56 Земельного кодекса Российской Федерации; срок действия: с 13.11.2023; реквизиты документа-основания: постановление "Об установлении публичного сервитута" от 18.10.2023 № 1688 выдан: Администрация городского округа "Город Архангельск". вид ограничения (обременения): ограничения прав на земельный участок, предусмотренные статьей 56 Земельного кодекса Российской Федерации; срок действия: с 01.12.2023; реквизиты документа-основания: постановление "Об установлении публичного сервитута" от 18.10.2023 № 1687 выдан: Администрация городского округа "Город Архангельск"; постановление "О внесении изменений в постановление администрации городского округа "Город Архангельск" от 18 октября 2023 года № 1687" от 02.11.2023 № 1824 выдан: Администрация городского округа "Город Архангельск". вид ограничения (обременения):



ДОКУМЕНТ ПОДПИСАН
ЭЛЕКТРОННОЙ ПОДПИСЬЮ

Сертификат: 009F0BDC181A023B64597F1E2579BEFB50

Владелец: ФЕДЕРАЛЬНАЯ СЛУЖБА ГОСУДАРСТВЕННОЙ

РЕГИСТРАЦИИ, КАДАСТРА И КАРТОГРАФИИ

Действителен: с 02.08.2024 по 26.10.2025

полное наименование должности

инициалы, фамилия

Земельный участок			
вид объекта недвижимости			
Лист № 10 раздела 1	Всего листов раздела 1: 10	Всего разделов: 8	Всего листов выписки: 248
22.10.2024г. № КУВИ-001/2024-259284134			
Кадастровый номер:		29:22:000000:8693	
		ограничения прав на земельный участок, предусмотренные статьей 56 Земельного кодекса Российской Федерации; срок действия: с 26.12.2023; реквизиты документа-основания: постановление "О порядке установления охранных зон объектов электросетевого хозяйства и особых условий использования земельных участков, расположенных в границах таких зон" от 24.02.2009 № 160 выдан: Правительство Российской Федерации . вид ограничения (обременения): ограничения прав на земельный участок, предусмотренные статьей 56 Земельного кодекса Российской Федерации; срок действия: с 07.03.2024; реквизиты документа-основания: постановление "Об утверждении границ охранных зон газораспределительных сетей, принадлежащих обществу с ограниченной ответственностью "Газпром газораспределение Архангельск" от 16.01.2024 № 16-пп выдан: Правительство Архангельской области. вид ограничения (обременения): публичный сервитут; срок действия: с 23.07.2024; реквизиты документа-основания: постановление "Об установлении публичного сервитута" от 14.05.2024 № 783 выдан: Администрация городского округа "Город Архангельск". вид ограничения (обременения): публичный сервитут; срок действия: с 23.07.2024; реквизиты документа-основания: постановление "Об установлении публичного сервитута" от 13.05.2024 № 780 выдан: Администрация городского округа "Город Архангельск". вид ограничения (обременения): публичный сервитут; срок действия: с 23.07.2024; реквизиты документа-основания: постановление "Об установлении публичного сервитута" от 13.05.2024 № 778 выдан: Администрация городского округа "Город Архангельск".	
Получатель выписки:		Демин Александр Анатольевич	

полное наименование должности	 ДОКУМЕНТ ПОДПИСАН ЭЛЕКТРОННОЙ ПОДПИСЬЮ Сертификат: 009F0BDC181A023B64597F1E2579BEFB50 Владелец: ФЕДЕРАЛЬНАЯ СЛУЖБА ГОСУДАРСТВЕННОЙ РЕГИСТРАЦИИ, КАДАСТРА И КАРТОГРАФИИ Действителен: с 02.08.2024 по 26.10.2025	инициалы, фамилия
-------------------------------	---	-------------------

Выписка из Единого государственного реестра недвижимости об объекте недвижимости
Сведения о зарегистрированных правах

Земельный участок			
вид объекта недвижимости			
Лист № 1 раздела 2	Всего листов раздела 2: 2	Всего разделов: 8	Всего листов выписки: 248
22.10.2024г. № КУВИ-001/2024-259284134			
Кадастровый номер:		29:22:000000:8693	
1	Правообладатель (правообладатели):	1.1	Федеральное казенное учреждение "Управление автомобильной магистрали Москва-Архангельск Федерального дорожного агентства", ИНН: 3525065660
	Сведения о возможности предоставления третьим лицам персональных данных физического лица:	1.1.1	данные отсутствуют
2	Вид, номер, дата и время государственной регистрации права:	2.1	Постоянное (бессрочное) пользование 29:22:000000:8693-29/001/2018-2 20.02.2018 10:16:00
3	Сведения об осуществлении государственной регистрации сделки, права без необходимого в силу закона согласия третьего лица, органа:	3.1	данные отсутствуют
4	Ограничение прав и обременение объекта недвижимости:	не зарегистрировано	
1	Правообладатель (правообладатели):	1.2	Российская Федерация
	Сведения о возможности предоставления третьим лицам персональных данных физического лица:	1.2.1	данные отсутствуют
2	Вид, номер, дата и время государственной регистрации права:	2.2	Собственность 29:22:000000:8693-29/001/2017-1 03.11.2017 11:06:59
3	Сведения об осуществлении государственной регистрации сделки, права без необходимого в силу закона согласия третьего лица, органа:	3.2	данные отсутствуют
4	Ограничение прав и обременение объекта недвижимости:	не зарегистрировано	
5	Договоры участия в долевом строительстве:	не зарегистрировано	
6	Заявленные в судебном порядке права требования:	данные отсутствуют	
7	Сведения о возможности предоставления третьим лицам персональных данных физического лица:	данные отсутствуют	
8	Сведения о возражении в отношении зарегистрированного права:	данные отсутствуют	
9	Сведения о наличии решения об изъятии объекта недвижимости для государственных и муниципальных нужд:	данные отсутствуют	



ДОКУМЕНТ ПОДПИСАН
ЭЛЕКТРОННОЙ ПОДПИСЬЮ

Сертификат: 009F0BDC181A023B64597F1E2579BEFB50

Владелец: ФЕДЕРАЛЬНАЯ СЛУЖБА ГОСУДАРСТВЕННОЙ
РЕГИСТРАЦИИ, КАДАСТРА И КАРТОГРАФИИ
Действителен: с 02.08.2024 по 26.10.2025

полное наименование должности

инициалы, фамилия

Земельный участок			
вид объекта недвижимости			
Лист № 2 раздела 2	Всего листов раздела 2: 2	Всего разделов: 8	Всего листов выписки: 248
22.10.2024г. № КУВИ-001/2024-259284134			
Кадастровый номер:		29:22:000000:8693	
10	Сведения о невозможности государственной регистрации без личного участия правообладателя или его законного представителя:	данные отсутствуют	
11	Правопритязания и сведения о наличии поступивших, но не рассмотренных заявлений о проведении государственной регистрации права (перехода, прекращения права), ограничения права или обременения объекта недвижимости, сделки в отношении объекта недвижимости:	отсутствуют	
11	Сведения о невозможности государственной регистрации перехода, прекращения, ограничения права на земельный участок из земель сельскохозяйственного назначения:	данные отсутствуют	

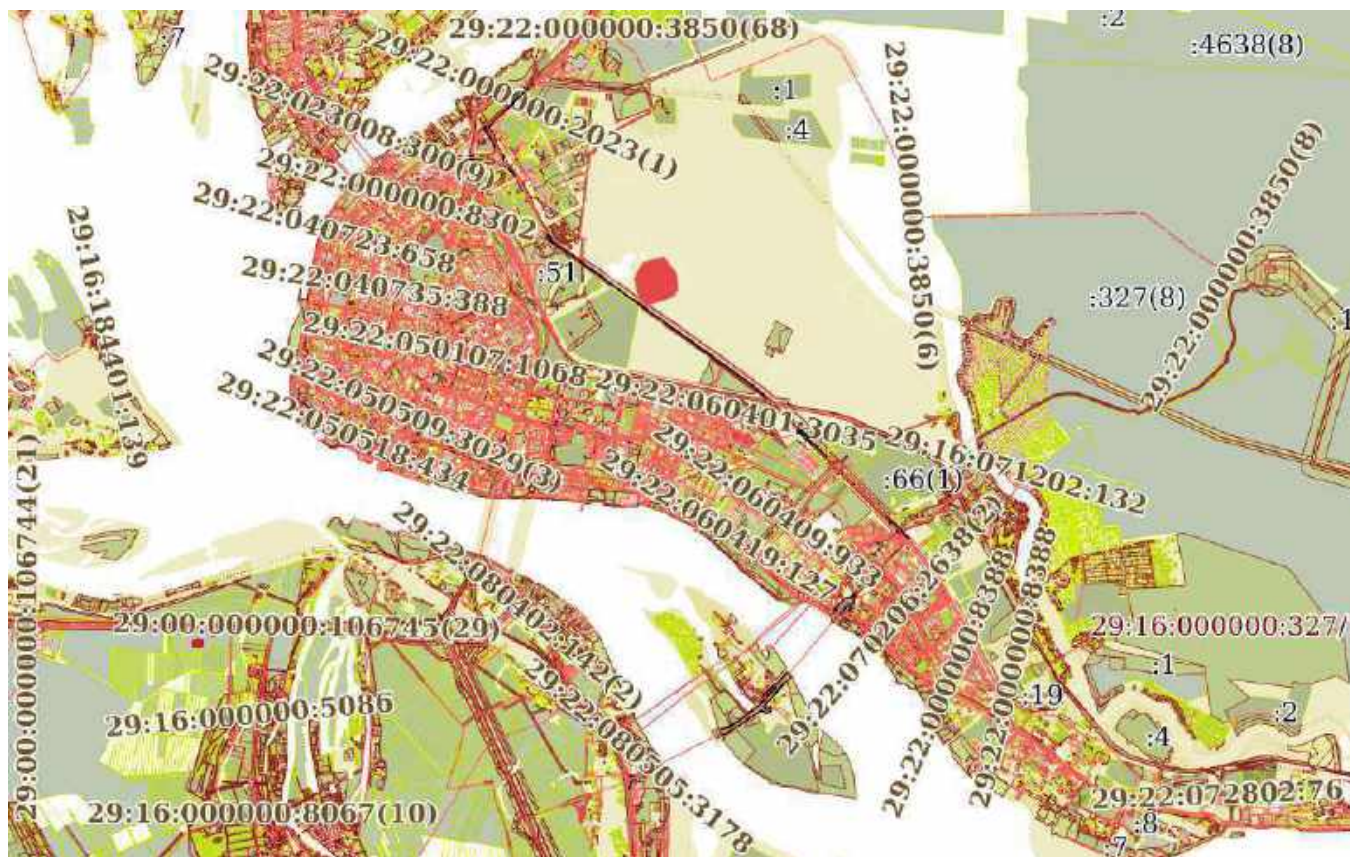
полное наименование должности	 ДОКУМЕНТ ПОДПИСАН ЭЛЕКТРОННОЙ ПОДПИСЬЮ Сертификат: 009F0BDC181A023B64597F1E2579BEFB50 Владелец: ФЕДЕРАЛЬНАЯ СЛУЖБА ГОСУДАРСТВЕННОЙ РЕГИСТРАЦИИ, КАДАСТРА И КАРТОГРАФИИ Действителен: с 02.08.2024 по 26.10.2025	инициалы, фамилия
-------------------------------	---	-------------------

Выписка из Единого государственного реестра недвижимости об объекте недвижимости

Описание местоположения земельного участка

Земельный участок			
вид объекта недвижимости			
Лист № 1 раздела 3	Всего листов раздела 3: 34	Всего разделов: 8	Всего листов выписки: 248
22.10.2024г. № КУВИ-001/2024-259284134			
Кадастровый номер:		29:22:000000:8693	

План (чертеж, схема) земельного участка



Масштаб 1:100000

Условные обозначения:



ДОКУМЕНТ ПОДПИСАН
ЭЛЕКТРОННОЙ ПОДПИСЬЮ

Сертификат: 009F0BDC181A023B64597F1E2579BEFB50

Владелец: ФЕДЕРАЛЬНАЯ СЛУЖБА ГОСУДАРСТВЕННОЙ
РЕГИСТРАЦИИ, КАДАСТРА И КАРТОГРАФИИ
Действителен: с 02.08.2024 по 26.10.2025

полное наименование должности

инициалы, фамилия

Земельный участок

вид объекта недвижимости

Лист № 2 раздела 3

Всего листов раздела 3: 34

Всего разделов: 8

Всего листов выписки: 248

22.10.2024г. № КУВИ-001/2024-259284134

Кадастровый номер:

29:22:000000:8693



Масштаб 1:400

Условные обозначения:

ДОКУМЕНТ ПОДПИСАН
ЭЛЕКТРОННОЙ ПОДПИСЬЮ

Сертификат: 009F0BDC181A023B64597F1E2579BEFB50

Владелец: ФЕДЕРАЛЬНАЯ СЛУЖБА ГОСУДАРСТВЕННОЙ
РЕГИСТРАЦИИ, КАДАСТРА И КАРТОГРАФИИ
Действителен: с 02.08.2024 по 26.10.2025

полное наименование должности

инициалы, фамилия

Земельный участок

вид объекта недвижимости

Лист № 3 раздела 3

Всего листов раздела 3: 34

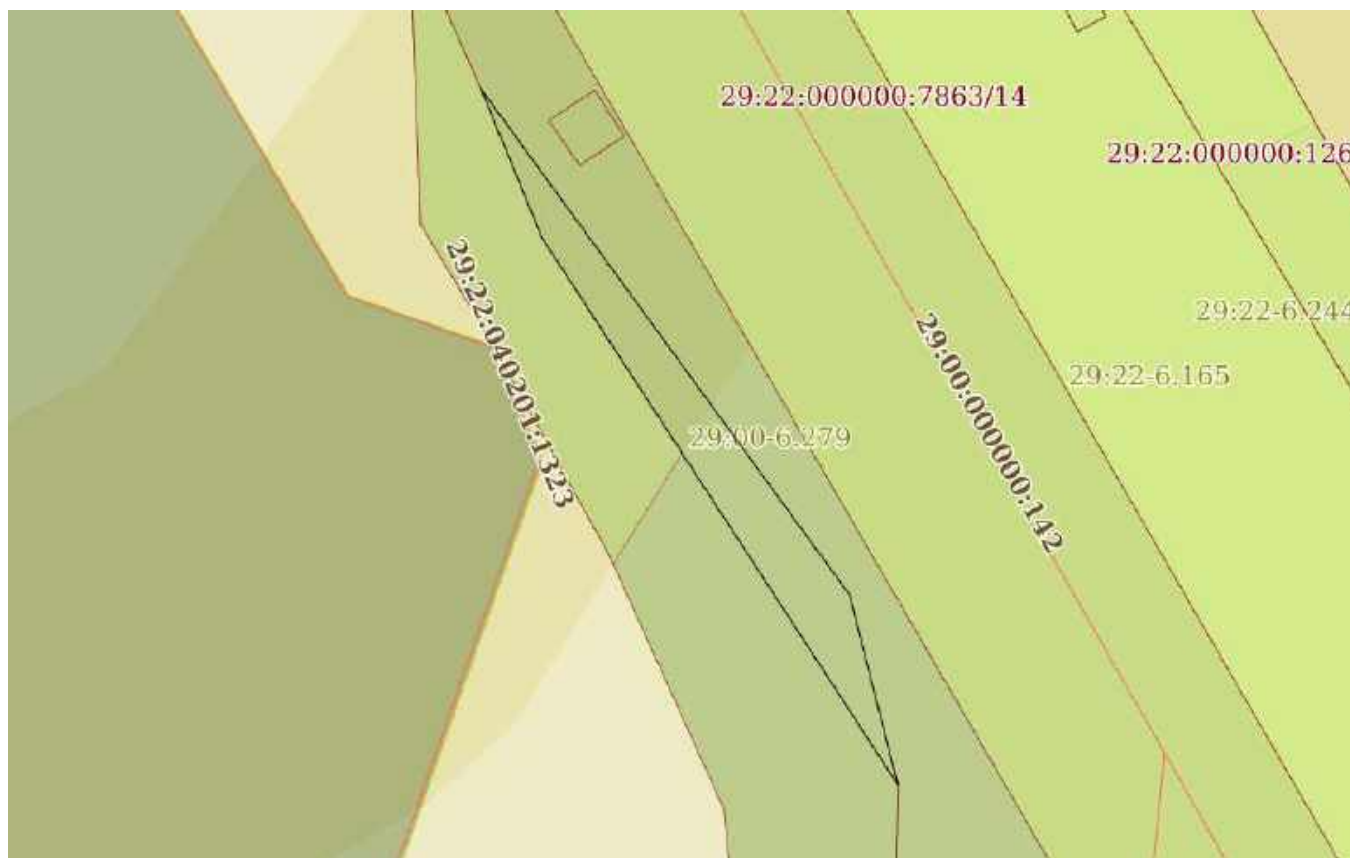
Всего разделов: 8

Всего листов выписки: 248

22.10.2024г. № КУВИ-001/2024-259284134

Кадастровый номер:

29:22:000000:8693



Масштаб 1:500

Условные обозначения:

ДОКУМЕНТ ПОДПИСАН
ЭЛЕКТРОННОЙ ПОДПИСЬЮ

Сертификат: 009F0BDC181A023B64597F1E2579BEFB50

Владелец: ФЕДЕРАЛЬНАЯ СЛУЖБА ГОСУДАРСТВЕННОЙ

РЕГИСТРАЦИИ, КАДАСТРА И КАРТОГРАФИИ

Действителен: с 02.08.2024 по 26.10.2025

полное наименование должности

инициалы, фамилия

Земельный участок

вид объекта недвижимости

Лист № 4 раздела 3

Всего листов раздела 3: 34

Всего разделов: 8

Всего листов выписки: 248

22.10.2024г. № КУВИ-001/2024-259284134

Кадастровый номер:

29:22:000000:8693



Масштаб 1:2000

Условные обозначения:



ДОКУМЕНТ ПОДПИСАН
ЭЛЕКТРОННОЙ ПОДПИСЬЮ

Сертификат: 009F0BDC181A023B64597F1E2579BEFB50

Владелец: ФЕДЕРАЛЬНАЯ СЛУЖБА ГОСУДАРСТВЕННОЙ

РЕГИСТРАЦИИ, КАДАСТРА И КАРТОГРАФИИ

Действителен: с 02.08.2024 по 26.10.2025

полное наименование должности

инициалы, фамилия

Земельный участок

вид объекта недвижимости

Лист № 5 раздела 3

Всего листов раздела 3: 34

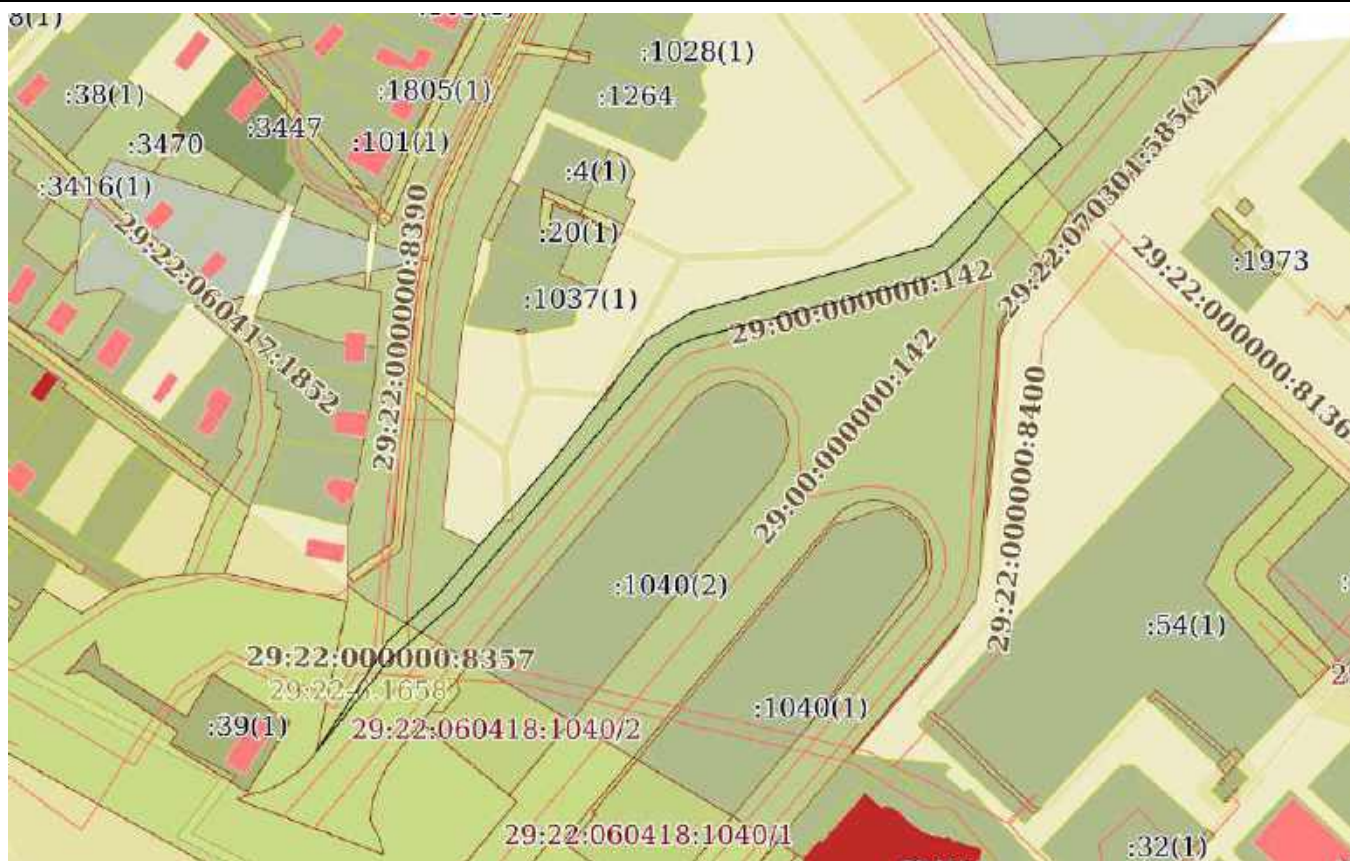
Всего разделов: 8

Всего листов выписки: 248

22.10.2024г. № КУВИ-001/2024-259284134

Кадастровый номер:

29:22:000000:8693



Масштаб 1:3000

Условные обозначения:

ДОКУМЕНТ ПОДПИСАН
ЭЛЕКТРОННОЙ ПОДПИСЬЮ

Сертификат: 009F0BDC181A023B64597F1E2579BEFB50

Владелец: ФЕДЕРАЛЬНАЯ СЛУЖБА ГОСУДАРСТВЕННОЙ

РЕГИСТРАЦИИ, КАДАСТРА И КАРТОГРАФИИ

Действителен: с 02.08.2024 по 26.10.2025

полное наименование должности

инициалы, фамилия

Земельный участок

вид объекта недвижимости

Лист № 6 раздела 3

Всего листов раздела 3: 34

Всего разделов: 8

Всего листов выписки: 248

22.10.2024г. № КУВИ-001/2024-259284134

Кадастровый номер:

29:22:000000:8693



Масштаб 1:5000

Условные обозначения:



ДОКУМЕНТ ПОДПИСАН
ЭЛЕКТРОННОЙ ПОДПИСЬЮ

Сертификат: 009F0BDC181A023B64597F1E2579BEFB50

Владелец: ФЕДЕРАЛЬНАЯ СЛУЖБА ГОСУДАРСТВЕННОЙ

РЕГИСТРАЦИИ, КАДАСТРА И КАРТОГРАФИИ

Действителен: с 02.08.2024 по 26.10.2025

полное наименование должности

инициалы, фамилия

Земельный участок

вид объекта недвижимости

Лист № 7 раздела 3

Всего листов раздела 3: 34

Всего разделов: 8

Всего листов выписки: 248

22.10.2024г. № КУВИ-001/2024-259284134

Кадастровый номер:

29:22:000000:8693



Масштаб 1:2000

Условные обозначения:

ДОКУМЕНТ ПОДПИСАН
ЭЛЕКТРОННОЙ ПОДПИСЬЮ

Сертификат: 009F0BDC181A023B64597F1E2579BEFB50

Владелец: ФЕДЕРАЛЬНАЯ СЛУЖБА ГОСУДАРСТВЕННОЙ

РЕГИСТРАЦИИ, КАДАСТРА И КАРТОГРАФИИ

Действителен: с 02.08.2024 по 26.10.2025

полное наименование должности

инициалы, фамилия

Земельный участок

вид объекта недвижимости

Лист № 8 раздела 3

Всего листов раздела 3: 34

Всего разделов: 8

Всего листов выписки: 248

22.10.2024г. № КУВИ-001/2024-259284134

Кадастровый номер:

29:22:000000:8693



Масштаб 1:300

Условные обозначения:

ДОКУМЕНТ ПОДПИСАН
ЭЛЕКТРОННОЙ ПОДПИСЬЮ

Сертификат: 009F0BDC181A023B64597F1E2579BEFB50

Владелец: ФЕДЕРАЛЬНАЯ СЛУЖБА ГОСУДАРСТВЕННОЙ
РЕГИСТРАЦИИ, КАДАСТРА И КАРТОГРАФИИ
Действителен: с 02.08.2024 по 26.10.2025

полное наименование должности

инициалы, фамилия

Земельный участок

вид объекта недвижимости

Лист № 9 раздела 3

Всего листов раздела 3: 34

Всего разделов: 8

Всего листов выписки: 248

22.10.2024г. № КУВИ-001/2024-259284134

Кадастровый номер:

29:22:000000:8693



Масштаб 1:200

Условные обозначения:

ДОКУМЕНТ ПОДПИСАН
ЭЛЕКТРОННОЙ ПОДПИСЬЮ

Сертификат: 009F0BDC181A023B64597F1E2579BEFB50

Владелец: ФЕДЕРАЛЬНАЯ СЛУЖБА ГОСУДАРСТВЕННОЙ

РЕГИСТРАЦИИ, КАДАСТРА И КАРТОГРАФИИ

Действителен: с 02.08.2024 по 26.10.2025

полное наименование должности

инициалы, фамилия

Земельный участок

вид объекта недвижимости

Лист № 10 раздела 3

Всего листов раздела 3: 34

Всего разделов: 8

Всего листов выписки: 248

22.10.2024г. № КУВИ-001/2024-259284134

Кадастровый номер:

29:22:000000:8693



Масштаб 1:200

Условные обозначения:

ДОКУМЕНТ ПОДПИСАН
ЭЛЕКТРОННОЙ ПОДПИСЬЮ

Сертификат: 009F0BDC181A023B64597F1E2579BEFB50

Владелец: ФЕДЕРАЛЬНАЯ СЛУЖБА ГОСУДАРСТВЕННОЙ
РЕГИСТРАЦИИ, КАДАСТРА И КАРТОГРАФИИ
Действителен: с 02.08.2024 по 26.10.2025

полное наименование должности

инициалы, фамилия

Земельный участок
вид объекта недвижимости

Лист № 11 раздела 3

Всего листов раздела 3: 34

Всего разделов: 8

Всего листов выписки: 248

22.10.2024г. № КУВИ-001/2024-259284134

Кадастровый номер:

29:22:000000:8693



Масштаб 1:3000

Условные обозначения:

ДОКУМЕНТ ПОДПИСАН
ЭЛЕКТРОННОЙ ПОДПИСЬЮ

Сертификат: 009F0BDC181A023B64597F1E2579BEFB50

Владелец: ФЕДЕРАЛЬНАЯ СЛУЖБА ГОСУДАРСТВЕННОЙ
РЕГИСТРАЦИИ, КАДАСТРА И КАРТОГРАФИИ
Действителен: с 02.08.2024 по 26.10.2025

полное наименование должности

инициалы, фамилия

Земельный участок

вид объекта недвижимости

Лист № 12 раздела 3

Всего листов раздела 3: 34

Всего разделов: 8

Всего листов выписки: 248

22.10.2024г. № КУВИ-001/2024-259284134

Кадастровый номер:

29:22:000000:8693



Масштаб 1:500

Условные обозначения:

ДОКУМЕНТ ПОДПИСАН
ЭЛЕКТРОННОЙ ПОДПИСЬЮ

Сертификат: 009F0BDC181A023B64597F1E2579BEFB50

Владелец: ФЕДЕРАЛЬНАЯ СЛУЖБА ГОСУДАРСТВЕННОЙ

РЕГИСТРАЦИИ, КАДАСТРА И КАРТОГРАФИИ

Действителен: с 02.08.2024 по 26.10.2025

полное наименование должности

инициалы, фамилия

Земельный участок
вид объекта недвижимости

Лист № 13 раздела 3

Всего листов раздела 3: 34

Всего разделов: 8

Всего листов выписки: 248

22.10.2024г. № КУВИ-001/2024-259284134

Кадастровый номер:

29:22:000000:8693



Масштаб 1:3000

Условные обозначения:



ДОКУМЕНТ ПОДПИСАН
ЭЛЕКТРОННОЙ ПОДПИСЬЮ

Сертификат: 009F0BDC181A023B64597F1E2579BEFB50

Владелец: ФЕДЕРАЛЬНАЯ СЛУЖБА ГОСУДАРСТВЕННОЙ
РЕГИСТРАЦИИ, КАДАСТРА И КАРТОГРАФИИ
Действителен: с 02.08.2024 по 26.10.2025

полное наименование должности

инициалы, фамилия

Земельный участок

вид объекта недвижимости

Лист № 14 раздела 3

Всего листов раздела 3: 34

Всего разделов: 8

Всего листов выписки: 248

22.10.2024г. № КУВИ-001/2024-259284134

Кадастровый номер:

29:22:000000:8693



Масштаб 1:400

Условные обозначения:

ДОКУМЕНТ ПОДПИСАН
ЭЛЕКТРОННОЙ ПОДПИСЬЮ

Сертификат: 009F0BDC181A023B64597F1E2579BEFB50

Владелец: ФЕДЕРАЛЬНАЯ СЛУЖБА ГОСУДАРСТВЕННОЙ
РЕГИСТРАЦИИ, КАДАСТРА И КАРТОГРАФИИ
Действителен: с 02.08.2024 по 26.10.2025

полное наименование должности

инициалы, фамилия

Земельный участок
вид объекта недвижимости

Лист № 15 раздела 3

Всего листов раздела 3: 34

Всего разделов: 8

Всего листов выписки: 248

22.10.2024г. № КУВИ-001/2024-259284134

Кадастровый номер:

29:22:000000:8693



Масштаб 1:4000

Условные обозначения:



ДОКУМЕНТ ПОДПИСАН
ЭЛЕКТРОННОЙ ПОДПИСЬЮ

Сертификат: 009F0BDC181A023B64597F1E2579BEFB50

Владелец: ФЕДЕРАЛЬНАЯ СЛУЖБА ГОСУДАРСТВЕННОЙ
РЕГИСТРАЦИИ, КАДАСТРА И КАРТОГРАФИИ
Действителен: с 02.08.2024 по 26.10.2025

полное наименование должности

инициалы, фамилия

Земельный участок

вид объекта недвижимости

Лист № 16 раздела 3

Всего листов раздела 3: 34

Всего разделов: 8

Всего листов выписки: 248

22.10.2024г. № КУВИ-001/2024-259284134

Кадастровый номер:

29:22:000000:8693



Масштаб 1:3000

Условные обозначения:

ДОКУМЕНТ ПОДПИСАН
ЭЛЕКТРОННОЙ ПОДПИСЬЮ

Сертификат: 009F0BDC181A023B64597F1E2579BEFB50

Владелец: ФЕДЕРАЛЬНАЯ СЛУЖБА ГОСУДАРСТВЕННОЙ

РЕГИСТРАЦИИ, КАДАСТРА И КАРТОГРАФИИ

Действителен: с 02.08.2024 по 26.10.2025

полное наименование должности

инициалы, фамилия

Земельный участок

вид объекта недвижимости

Лист № 17 раздела 3

Всего листов раздела 3: 34

Всего разделов: 8

Всего листов выписки: 248

22.10.2024г. № КУВИ-001/2024-259284134

Кадастровый номер:

29:22:000000:8693



Масштаб 1:30000

Условные обозначения:



ДОКУМЕНТ ПОДПИСАН
ЭЛЕКТРОННОЙ ПОДПИСЬЮ

Сертификат: 009F0BDC181A023B64597F1E2579BEFB50

Владелец: ФЕДЕРАЛЬНАЯ СЛУЖБА ГОСУДАРСТВЕННОЙ

РЕГИСТРАЦИИ, КАДАСТРА И КАРТОГРАФИИ

Действителен: с 02.08.2024 по 26.10.2025

полное наименование должности

инициалы, фамилия

Земельный участок

вид объекта недвижимости

Лист № 18 раздела 3

Всего листов раздела 3: 34

Всего разделов: 8

Всего листов выписки: 248

22.10.2024г. № КУВИ-001/2024-259284134

Кадастровый номер:

29:22:000000:8693

29:22:000000:8693/15

Масштаб 1:50

Условные обозначения:

ДОКУМЕНТ ПОДПИСАН
ЭЛЕКТРОННОЙ ПОДПИСЬЮ

Сертификат: 009F0BDC181A023B64597F1E2579BEFB50

Владелец: ФЕДЕРАЛЬНАЯ СЛУЖБА ГОСУДАРСТВЕННОЙ
РЕГИСТРАЦИИ, КАДАСТРА И КАРТОГРАФИИ
Действителен: с 02.08.2024 по 26.10.2025

полное наименование должности

инициалы, фамилия

Земельный участок

вид объекта недвижимости

Лист № 19 раздела 3

Всего листов раздела 3: 34

Всего разделов: 8

Всего листов выписки: 248

22.10.2024г. № КУВИ-001/2024-259284134

Кадастровый номер:

29:22:000000:8693



Масштаб 1:400

Условные обозначения:

ДОКУМЕНТ ПОДПИСАН
ЭЛЕКТРОННОЙ ПОДПИСЬЮ

Сертификат: 009F0BDC181A023B64597F1E2579BEFB50

Владелец: ФЕДЕРАЛЬНАЯ СЛУЖБА ГОСУДАРСТВЕННОЙ
РЕГИСТРАЦИИ, КАДАСТРА И КАРТОГРАФИИ
Действителен: с 02.08.2024 по 26.10.2025

полное наименование должности

инициалы, фамилия

Земельный участок

вид объекта недвижимости

Лист № 20 раздела 3

Всего листов раздела 3: 34

Всего разделов: 8

Всего листов выписки: 248

22.10.2024г. № КУВИ-001/2024-259284134

Кадастровый номер:

29:22:000000:8693



Масштаб 1:2000

Условные обозначения:



ДОКУМЕНТ ПОДПИСАН
ЭЛЕКТРОННОЙ ПОДПИСЬЮ

Сертификат: 009F0BDC181A023B64597F1E2579BEFB50

Владелец: ФЕДЕРАЛЬНАЯ СЛУЖБА ГОСУДАРСТВЕННОЙ

РЕГИСТРАЦИИ, КАДАСТРА И КАРТОГРАФИИ

Действителен: с 02.08.2024 по 26.10.2025

полное наименование должности

инициалы, фамилия

Земельный участок

вид объекта недвижимости

Лист № 21 раздела 3

Всего листов раздела 3: 34

Всего разделов: 8

Всего листов выписки: 248

22.10.2024г. № КУВИ-001/2024-259284134

Кадастровый номер:

29:22:000000:8693



Масштаб 1:800

Условные обозначения:



ДОКУМЕНТ ПОДПИСАН
ЭЛЕКТРОННОЙ ПОДПИСЬЮ

Сертификат: 009F0BDC181A023B64597F1E2579BEFB50

Владелец: ФЕДЕРАЛЬНАЯ СЛУЖБА ГОСУДАРСТВЕННОЙ

РЕГИСТРАЦИИ, КАДАСТРА И КАРТОГРАФИИ

Действителен: с 02.08.2024 по 26.10.2025

полное наименование должности

инициалы, фамилия

Земельный участок

вид объекта недвижимости

Лист № 22 раздела 3

Всего листов раздела 3: 34

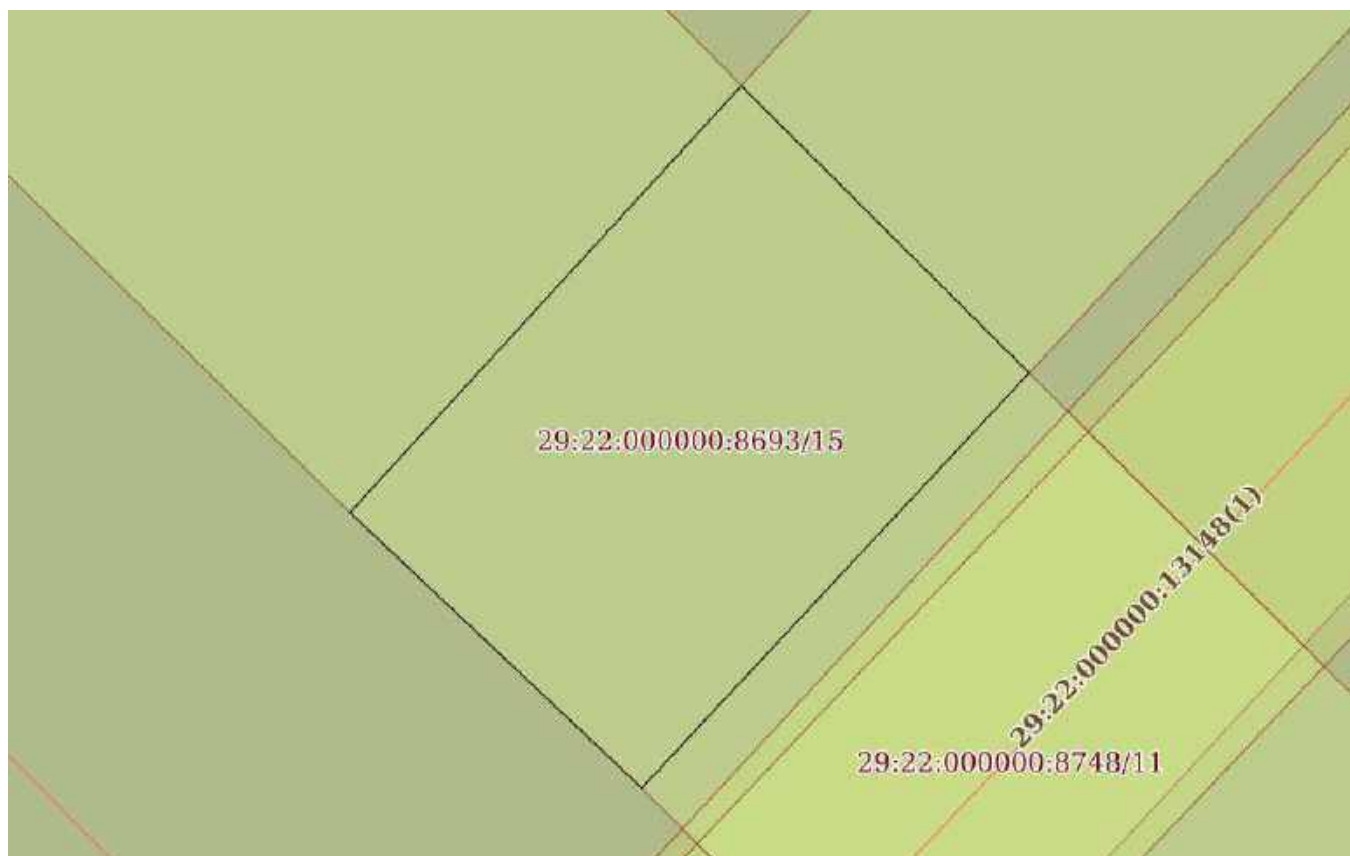
Всего разделов: 8

Всего листов выписки: 248

22.10.2024г. № КУВИ-001/2024-259284134

Кадастровый номер:

29:22:000000:8693



Масштаб 1:90

Условные обозначения:

ДОКУМЕНТ ПОДПИСАН
ЭЛЕКТРОННОЙ ПОДПИСЬЮ

Сертификат: 009F0BDC181A023B64597F1E2579BEFB50

Владелец: ФЕДЕРАЛЬНАЯ СЛУЖБА ГОСУДАРСТВЕННОЙ
РЕГИСТРАЦИИ, КАДАСТРА И КАРТОГРАФИИ
Действителен: с 02.08.2024 по 26.10.2025

полное наименование должности

инициалы, фамилия

Земельный участок

вид объекта недвижимости

Лист № 23 раздела 3

Всего листов раздела 3: 34

Всего разделов: 8

Всего листов выписки: 248

22.10.2024г. № КУВИ-001/2024-259284134

Кадастровый номер:

29:22:000000:8693



Масштаб 1:3000

Условные обозначения:



ДОКУМЕНТ ПОДПИСАН
ЭЛЕКТРОННОЙ ПОДПИСЬЮ

Сертификат: 009F0BDC181A023B64597F1E2579BEFB50

Владелец: ФЕДЕРАЛЬНАЯ СЛУЖБА ГОСУДАРСТВЕННОЙ
РЕГИСТРАЦИИ, КАДАСТРА И КАРТОГРАФИИ
Действителен: с 02.08.2024 по 26.10.2025

полное наименование должности

инициалы, фамилия

Земельный участок
вид объекта недвижимости

Лист № 24 раздела 3

Всего листов раздела 3: 34

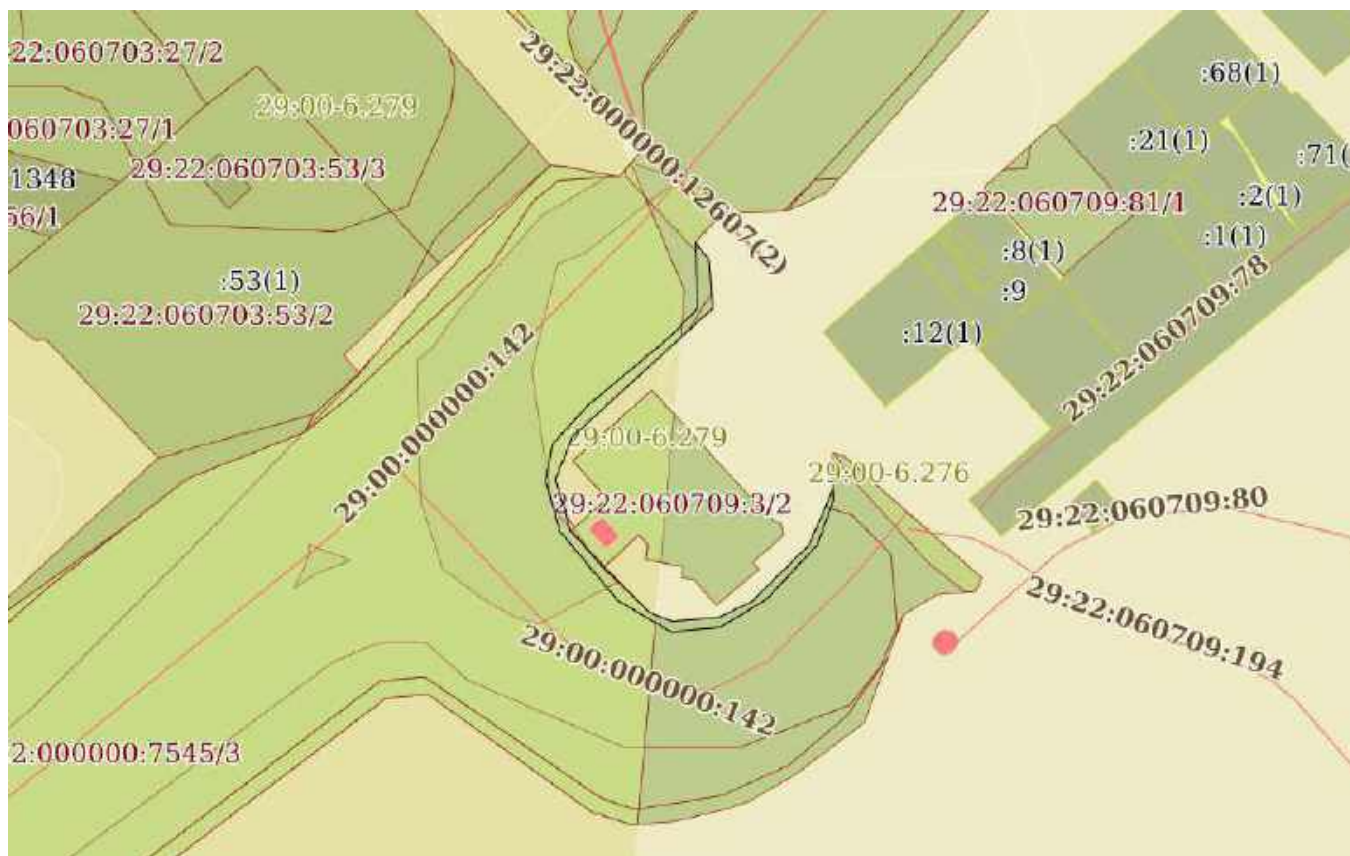
Всего разделов: 8

Всего листов выписки: 248

22.10.2024г. № КУВИ-001/2024-259284134

Кадастровый номер:

29:22:000000:8693



Масштаб 1:2000

Условные обозначения:



ДОКУМЕНТ ПОДПИСАН
ЭЛЕКТРОННОЙ ПОДПИСЬЮ

Сертификат: 009F0BDC181A023B64597F1E2579BEFB50

Владелец: ФЕДЕРАЛЬНАЯ СЛУЖБА ГОСУДАРСТВЕННОЙ
РЕГИСТРАЦИИ, КАДАСТРА И КАРТОГРАФИИ
Действителен: с 02.08.2024 по 26.10.2025

полное наименование должности

инициалы, фамилия

Земельный участок

вид объекта недвижимости

Лист № 25 раздела 3

Всего листов раздела 3: 34

Всего разделов: 8

Всего листов выписки: 248

22.10.2024г. № КУВИ-001/2024-259284134

Кадастровый номер:

29:22:000000:8693



Масштаб 1:3000

Условные обозначения:



ДОКУМЕНТ ПОДПИСАН
ЭЛЕКТРОННОЙ ПОДПИСЬЮ

Сертификат: 009F0BDC181A023B64597F1E2579BEFB50

Владелец: ФЕДЕРАЛЬНАЯ СЛУЖБА ГОСУДАРСТВЕННОЙ

РЕГИСТРАЦИИ, КАДАСТРА И КАРТОГРАФИИ

Действителен: с 02.08.2024 по 26.10.2025

полное наименование должности

инициалы, фамилия

Земельный участок
вид объекта недвижимости

Лист № 26 раздела 3

Всего листов раздела 3: 34

Всего разделов: 8

Всего листов выписки: 248

22.10.2024г. № КУВИ-001/2024-259284134

Кадастровый номер:

29:22:000000:8693



Масштаб 1:4000

Условные обозначения:



ДОКУМЕНТ ПОДПИСАН
ЭЛЕКТРОННОЙ ПОДПИСЬЮ

Сертификат: 009F0BDC181A023B64597F1E2579BEFB50

Владелец: ФЕДЕРАЛЬНАЯ СЛУЖБА ГОСУДАРСТВЕННОЙ
РЕГИСТРАЦИИ, КАДАСТРА И КАРТОГРАФИИ
Действителен: с 02.08.2024 по 26.10.2025

полное наименование должности

инициалы, фамилия

Земельный участок

вид объекта недвижимости

Лист № 27 раздела 3

Всего листов раздела 3: 34

Всего разделов: 8

Всего листов выписки: 248

22.10.2024г. № КУВИ-001/2024-259284134

Кадастровый номер:

29:22:000000:8693



Масштаб 1:400

Условные обозначения:

ДОКУМЕНТ ПОДПИСАН
ЭЛЕКТРОННОЙ ПОДПИСЬЮ

Сертификат: 009F0BDC181A023B64597F1E2579BEFB50

Владелец: ФЕДЕРАЛЬНАЯ СЛУЖБА ГОСУДАРСТВЕННОЙ
РЕГИСТРАЦИИ, КАДАСТРА И КАРТОГРАФИИ
Действителен: с 02.08.2024 по 26.10.2025

полное наименование должности

инициалы, фамилия

Земельный участок

вид объекта недвижимости

Лист № 28 раздела 3

Всего листов раздела 3: 34

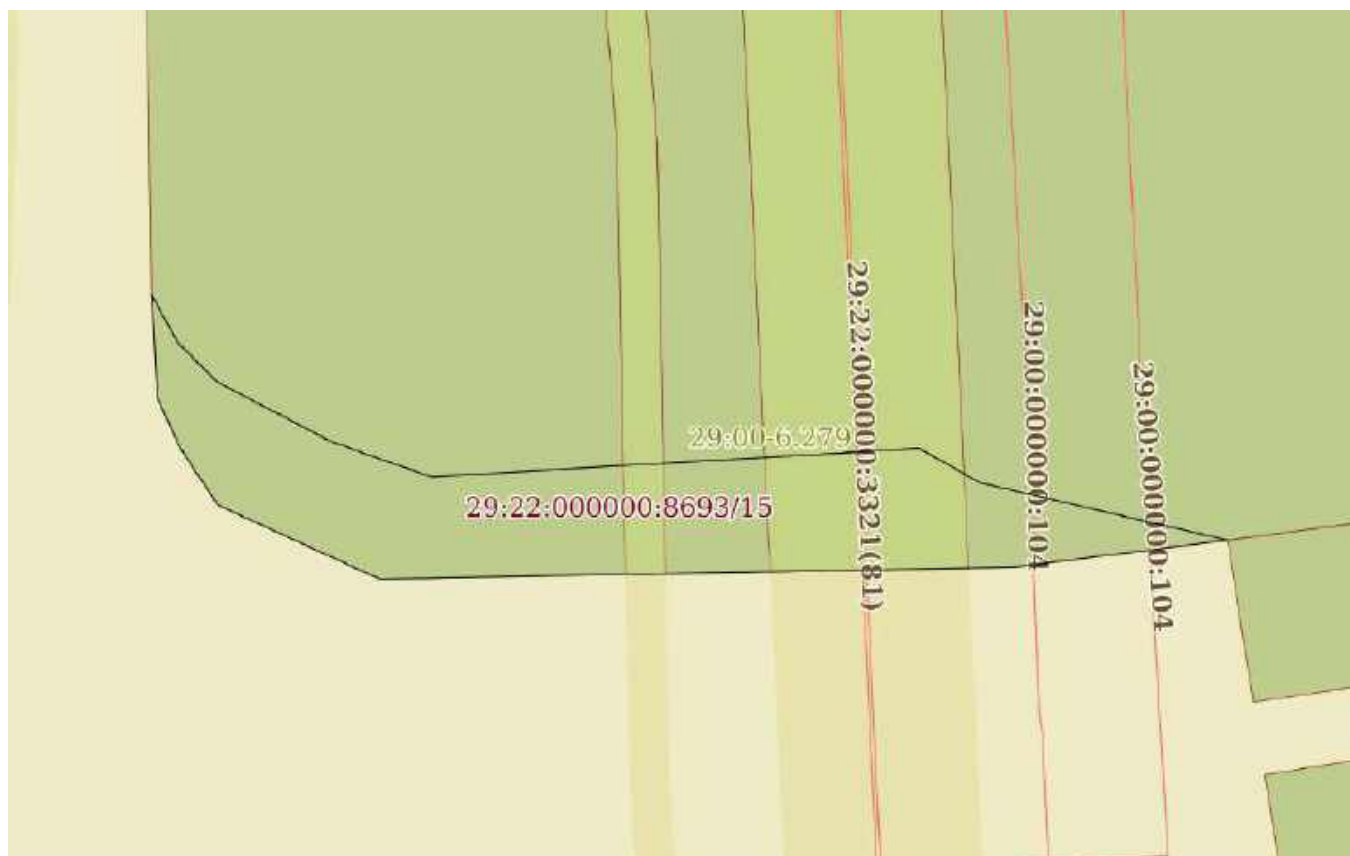
Всего разделов: 8

Всего листов выписки: 248

22.10.2024г. № КУВИ-001/2024-259284134

Кадастровый номер:

29:22:000000:8693



Масштаб 1:400

Условные обозначения:

ДОКУМЕНТ ПОДПИСАН
ЭЛЕКТРОННОЙ ПОДПИСЬЮ

Сертификат: 009F0BDC181A023B64597F1E2579BEFB50

Владелец: ФЕДЕРАЛЬНАЯ СЛУЖБА ГОСУДАРСТВЕННОЙ
РЕГИСТРАЦИИ, КАДАСТРА И КАРТОГРАФИИ
Действителен: с 02.08.2024 по 26.10.2025

полное наименование должности

инициалы, фамилия

Земельный участок

вид объекта недвижимости

Лист № 29 раздела 3

Всего листов раздела 3: 34

Всего разделов: 8

Всего листов выписки: 248

22.10.2024г. № КУВИ-001/2024-259284134

Кадастровый номер:

29:22:000000:8693



Масштаб 1:1000

Условные обозначения:

ДОКУМЕНТ ПОДПИСАН
ЭЛЕКТРОННОЙ ПОДПИСЬЮ

Сертификат: 009F0BDC181A023B64597F1E2579BEFB50

Владелец: ФЕДЕРАЛЬНАЯ СЛУЖБА ГОСУДАРСТВЕННОЙ

РЕГИСТРАЦИИ, КАДАСТРА И КАРТОГРАФИИ

Действителен: с 02.08.2024 по 26.10.2025

полное наименование должности

инициалы, фамилия

Земельный участок
вид объекта недвижимости

Лист № 30 раздела 3

Всего листов раздела 3: 34

Всего разделов: 8

Всего листов выписки: 248

22.10.2024г. № КУВИ-001/2024-259284134

Кадастровый номер:

29:22:000000:8693



Масштаб 1:2000

Условные обозначения:



ДОКУМЕНТ ПОДПИСАН
ЭЛЕКТРОННОЙ ПОДПИСЬЮ

Сертификат: 009F0BDC181A023B64597F1E2579BEFB50

Владелец: ФЕДЕРАЛЬНАЯ СЛУЖБА ГОСУДАРСТВЕННОЙ

РЕГИСТРАЦИИ, КАДАСТРА И КАРТОГРАФИИ

Действителен: с 02.08.2024 по 26.10.2025

полное наименование должности

инициалы, фамилия

Земельный участок

вид объекта недвижимости

Лист № 31 раздела 3

Всего листов раздела 3: 34

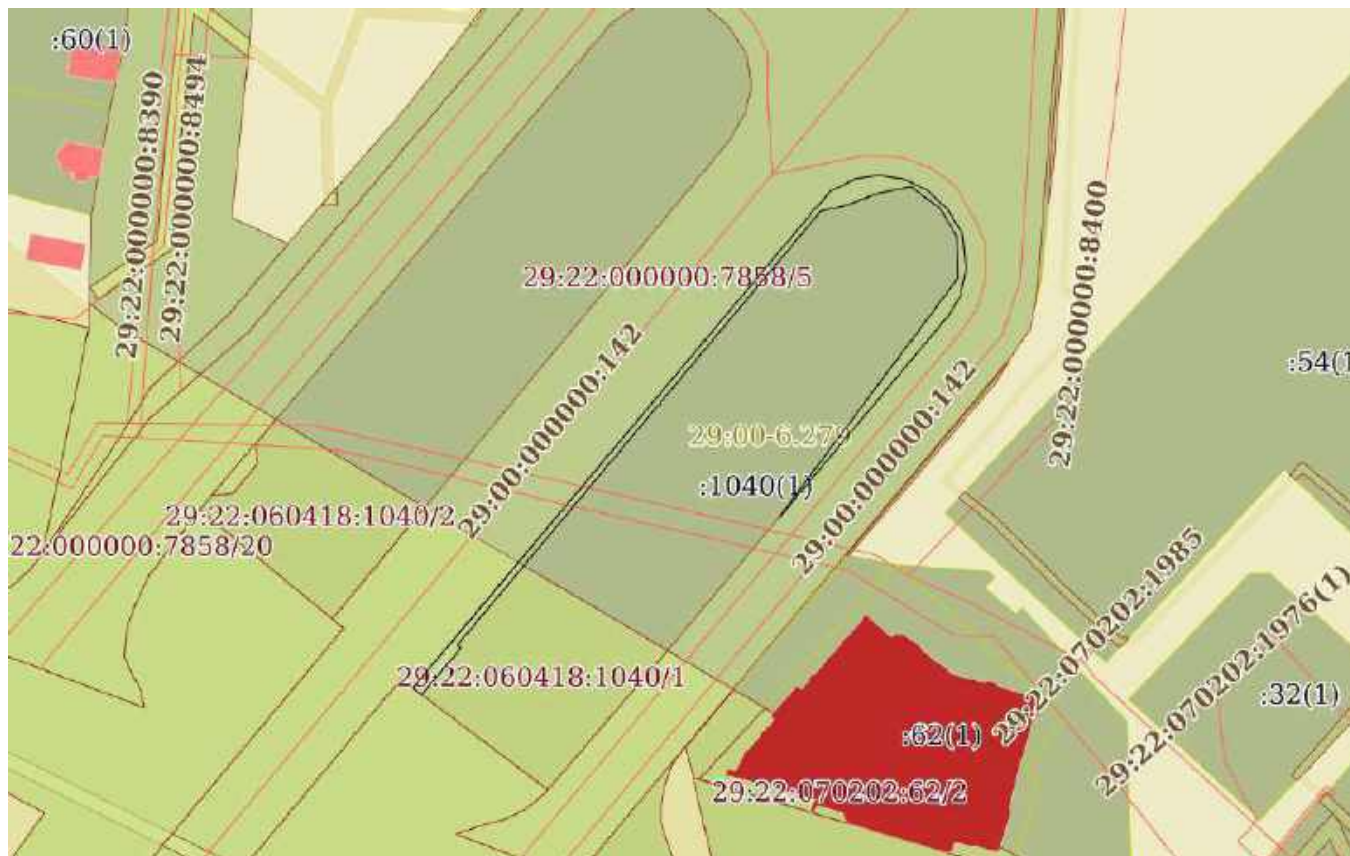
Всего разделов: 8

Всего листов выписки: 248

22.10.2024г. № КУВИ-001/2024-259284134

Кадастровый номер:

29:22:000000:8693



Масштаб 1:2000

Условные обозначения:



ДОКУМЕНТ ПОДПИСАН
ЭЛЕКТРОННОЙ ПОДПИСЬЮ

Сертификат: 009F0BDC181A023B64597F1E2579BEFB50

Владелец: ФЕДЕРАЛЬНАЯ СЛУЖБА ГОСУДАРСТВЕННОЙ
РЕГИСТРАЦИИ, КАДАСТРА И КАРТОГРАФИИ
Действителен: с 02.08.2024 по 26.10.2025

полное наименование должности

инициалы, фамилия

Земельный участок

вид объекта недвижимости

Лист № 32 раздела 3

Всего листов раздела 3: 34

Всего разделов: 8

Всего листов выписки: 248

22.10.2024г. № КУВИ-001/2024-259284134

Кадастровый номер:

29:22:000000:8693



Масштаб 1:1000

Условные обозначения:

ДОКУМЕНТ ПОДПИСАН
ЭЛЕКТРОННОЙ ПОДПИСЬЮ

Сертификат: 009F0BDC181A023B64597F1E2579BEFB50

Владелец: ФЕДЕРАЛЬНАЯ СЛУЖБА ГОСУДАРСТВЕННОЙ
РЕГИСТРАЦИИ, КАДАСТРА И КАРТОГРАФИИ
Действителен: с 02.08.2024 по 26.10.2025

полное наименование должности

инициалы, фамилия

Земельный участок
вид объекта недвижимости

Лист № 33 раздела 3

Всего листов раздела 3: 34

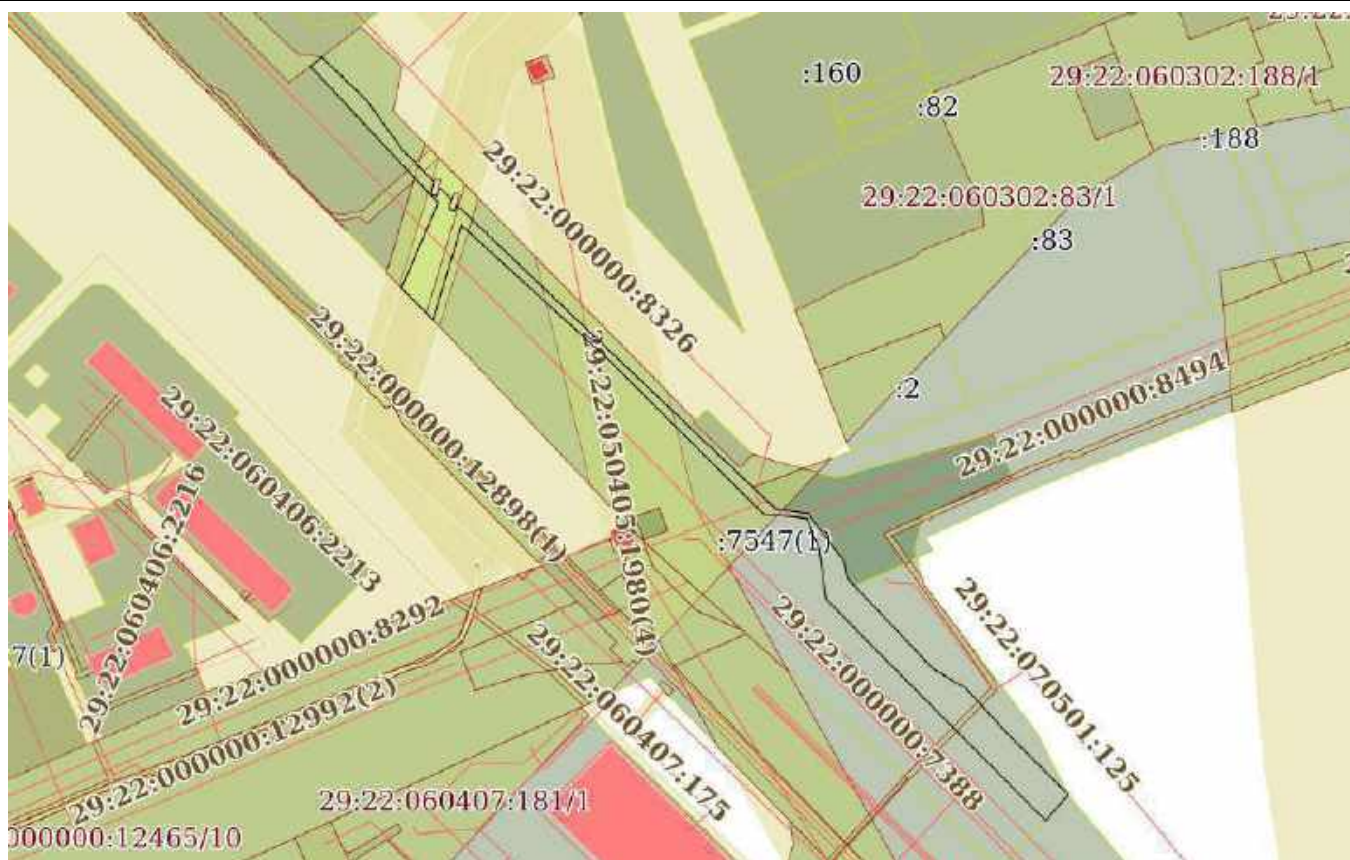
Всего разделов: 8

Всего листов выписки: 248

22.10.2024г. № КУВИ-001/2024-259284134

Кадастровый номер:

29:22:000000:8693



Масштаб 1:3000

Условные обозначения:



ДОКУМЕНТ ПОДПИСАН
ЭЛЕКТРОННОЙ ПОДПИСЬЮ

Сертификат: 009F0BDC181A023B64597F1E2579BEFB50

Владелец: ФЕДЕРАЛЬНАЯ СЛУЖБА ГОСУДАРСТВЕННОЙ
РЕГИСТРАЦИИ, КАДАСТРА И КАРТОГРАФИИ
Действителен: с 02.08.2024 по 26.10.2025

полное наименование должности

инициалы, фамилия

Земельный участок

вид объекта недвижимости

Лист № 34 раздела 3

Всего листов раздела 3: 34

Всего разделов: 8

Всего листов выписки: 248

22.10.2024г. № КУВИ-001/2024-259284134

Кадастровый номер:

29:22:000000:8693



Масштаб 1:700

Условные обозначения:



ДОКУМЕНТ ПОДПИСАН
ЭЛЕКТРОННОЙ ПОДПИСЬЮ

Сертификат: 009F0BDC181A023B64597F1E2579BEFB50

Владелец: ФЕДЕРАЛЬНАЯ СЛУЖБА ГОСУДАРСТВЕННОЙ

РЕГИСТРАЦИИ, КАДАСТРА И КАРТОГРАФИИ

Действителен: с 02.08.2024 по 26.10.2025

полное наименование должности

инициалы, фамилия

Выписка из Единого государственного реестра недвижимости об объекте недвижимости

Описание местоположения земельного участка

Земельный участок			
вид объекта недвижимости			
Лист № 1 раздела 3.1	Всего листов раздела 3.1: 20	Всего разделов: 8	Всего листов выписки: 248
22.10.2024г. № КУВИ-001/2024-259284134			
Кадастровый номер:		29:22:000000:8693	

Описание местоположения границ земельного участка							
№ п/п	Номер точки		Дирекционный угол	Горизонтальное проложение, м	Описание закрепления на местности	Кадастровые номера смежных участков	Сведения об адресах правообладателей смежных земельных участков
	начальная	конечная					
1	2	3	4	5	6	7	8
1	1.1.1	1.1.2	231°52.7'	14.47	данные отсутствуют	29:22:000000:7545(1)	адрес отсутствует
2	1.1.2	1.1.3	28°20.9'	5.6	данные отсутствуют	29:22:000000:12551(2)	данные отсутствуют
3	1.1.3	1.1.4	47°38.2'	16.15	данные отсутствуют	29:22:060703:53(1)	164523, Архангельская обл, г. Северодвинск, ул. Малая Кудьма, д. 6, кв. 21
4	1.1.4	1.1.5	41°18.6'	48.57	данные отсутствуют	данные отсутствуют	данные отсутствуют
5	1.1.5	1.1.6	45°3.6'	27.15	данные отсутствуют	данные отсутствуют	данные отсутствуют
6	1.1.6	1.1.7	94°56.5'	4.53	данные отсутствуют	данные отсутствуют	данные отсутствуют
7	1.1.6	1.1.6			данные отсутствуют	29:22:060703:51(1)	164523, Архангельская обл, г. Северодвинск, ул. Малая Кудьма, д. 6, кв. 21
8	1.1.7	1.1.8	100°17.2'	14.28	данные отсутствуют	данные отсутствуют	данные отсутствуют
9	1.1.8	1.1.9	266°18.4'	16.3	данные отсутствуют	29:22:000000:7545(1)	адрес отсутствует
10	1.1.9	1.1.10	230°33.5'	9.05	данные отсутствуют	29:22:000000:7545(1)	адрес отсутствует
11	1.1.10	1.1.11	213°23.7'	19.4	данные отсутствуют	29:22:000000:7545(1)	адрес отсутствует
12	1.1.11	1.1.1	226°53.9'	53.56	данные отсутствуют	29:22:000000:7545(1)	адрес отсутствует
13	2.1.1	2.1.2	133°44.3'	25.07	данные отсутствуют	29:22:000000:12616(20)	адрес отсутствует
14	2.1.1	2.1.1			данные отсутствуют	29:22:060302:396(2)	адрес отсутствует; 160001, Вологодская область, г. Вологда, пр. Победы, 33
15	2.1.2	2.1.3	144°7.8'	24.29	данные отсутствуют	29:22:000000:12616(20)	адрес отсутствует
16	2.1.3	2.1.4	135°27.9'	18.29	данные отсутствуют	29:22:000000:12616(20)	адрес отсутствует
17	2.1.4	2.1.5	194°25.8'	5.3	данные отсутствуют	данные отсутствуют	данные отсутствуют
18	2.1.5	2.1.6	104°25.6'	2.49	данные отсутствуют	данные отсутствуют	данные отсутствуют
19	2.1.5	2.1.5			данные отсутствуют	29:22:000000:7802(1)	адрес отсутствует
20	2.1.6	2.1.7	14°32.7'	3.82	данные отсутствуют	данные отсутствуют	данные отсутствуют



ДОКУМЕНТ ПОДПИСАН
ЭЛЕКТРОННОЙ ПОДПИСЬЮ

Сертификат: 009F0BDC181A023B64597F1E2579BEFB50

Владелец: ФЕДЕРАЛЬНАЯ СЛУЖБА ГОСУДАРСТВЕННОЙ
РЕГИСТРАЦИИ, КАДАСТРА И КАРТОГРАФИИ
Действителен: с 02.08.2024 по 26.10.2025

полное наименование должности

инициалы, фамилия

Земельный участок

вид объекта недвижимости

Лист № 2 раздела 3.1

Всего листов раздела 3.1: 20

Всего разделов: 8

Всего листов выписки: 248

22.10.2024г. № КУВИ-001/2024-259284134

Кадастровый номер:

29:22:000000:8693

1	2	3	4	5	6	7	8
21	2.1.7	2.1.8	135°44.1'	7.16	данные отсутствуют	29:22:000000:12616(20)	адрес отсутствует
22	2.1.8	2.1.9	196°12.4'	3.91	данные отсутствуют	данные отсутствуют	данные отсутствуют
23	2.1.9	2.1.10	106°6.2'	2.49	данные отсутствуют	данные отсутствуют	данные отсутствуют
24	2.1.10	2.1.11	16°19.5'	2.49	данные отсутствуют	данные отсутствуют	данные отсутствуют
25	2.1.11	2.1.12	133°39.8'	73.64	данные отсутствуют	29:22:000000:12616(20)	адрес отсутствует
26	2.1.12	2.1.13	133°34.1'	103.64	данные отсутствуют	данные отсутствуют	данные отсутствуют
27	2.1.13	2.1.14	97°30.4'	13.01	данные отсутствуют	29:22:000000:12473(1), 29:22:000000:12601(1)	данные отсутствуют; адрес отсутствует; 160001, Вологодская область, г. Вологда, пр. Победы, д. 33
28	2.1.14	2.1.15	143°2.2'	24.33	данные отсутствуют	29:22:000000:12473(1), 29:22:000000:12601(1)	данные отсутствуют; адрес отсутствует; 160001, Вологодская область, г. Вологда, пр. Победы, д. 33
29	2.1.15	2.1.16	169°59.8'	6.62	данные отсутствуют	29:22:000000:12473(1), 29:22:000000:12601(1)	данные отсутствуют; адрес отсутствует; 160001, Вологодская область, г. Вологда, пр. Победы, д. 33
30	2.1.16	2.1.17	136°32.3'	50.29	данные отсутствуют	данные отсутствуют	данные отсутствуют
31	2.1.17	2.1.18	120°45.1'	15.25	данные отсутствуют	29:22:000000:12616(21)	адрес отсутствует
32	2.1.18	2.1.19	137°23.9'	23.65	данные отсутствуют	29:22:000000:12616(21)	адрес отсутствует
33	2.1.19	2.1.20	135°0.7'	35.79	данные отсутствуют	29:22:000000:12616(21)	адрес отсутствует
34	2.1.20	2.1.21	221°22.1'	13.95	данные отсутствуют	29:22:000000:12616(24)	адрес отсутствует
35	2.1.21	2.1.22	315°11.7'	110.08	данные отсутствуют	29:22:000000:7547(1)	адрес отсутствует
36	2.1.22	2.1.23	315°42.8'	5.69	данные отсутствуют	29:22:000000:7547(1)	адрес отсутствует
37	2.1.23	2.1.24	315°42.7'	9.67	данные отсутствуют	29:22:000000:7547(1)	адрес отсутствует
38	2.1.24	2.1.25	352°9.4'	20.59	данные отсутствуют	29:22:000000:7547(1)	адрес отсутствует
39	2.1.25	2.1.26	337°29.3'	13.03	данные отсутствуют	29:22:000000:7547(1)	адрес отсутствует
40	2.1.26	2.1.27	275°30.7'	17.39	данные отсутствуют	29:22:000000:7547(1)	адрес отсутствует
41	2.1.27	2.1.28	314°51.8'	88.86	данные отсутствуют	29:22:000000:7547(1)	адрес отсутствует
42	2.1.28	2.1.29	312°21.6'	79.06	данные отсутствуют	29:22:000000:7547(1)	адрес отсутствует
43	2.1.29	2.1.30	196°51.3'	39.56	данные отсутствуют	29:22:000000:7547(1)	адрес отсутствует
44	2.1.30	2.1.31	314°55.9'	17.94	данные отсутствуют	данные отсутствуют	данные отсутствуют
45	2.1.31	2.1.32	23°16.9'	37.24	данные отсутствуют	29:22:000000:7802(1)	адрес отсутствует
46	2.1.32	2.1.33	316°54.5'	75.14	данные отсутствуют	29:22:000000:7802(1)	адрес отсутствует
47	2.1.33	2.1.1	51°3.8'	5.82	данные отсутствуют	29:22:000000:8748(5)	адрес отсутствует



ДОКУМЕНТ ПОДПИСАН
ЭЛЕКТРОННОЙ ПОДПИСЬЮ

Сертификат: 009F0BDC181A023B64597F1E2579BEFB50

Владелец: ФЕДЕРАЛЬНАЯ СЛУЖБА ГОСУДАРСТВЕННОЙ

РЕГИСТРАЦИИ, КАДАСТРА И КАРТОГРАФИИ

Действителен: с 02.08.2024 по 26.10.2025

полное наименование должности

инициалы, фамилия

Земельный участок

вид объекта недвижимости

Лист № 3 раздела 3.1

Всего листов раздела 3.1: 20

Всего разделов: 8

Всего листов выписки: 248

22.10.2024г. № КУВИ-001/2024-259284134

Кадастровый номер:

29:22:000000:8693

1	2	3	4	5	6	7	8
48	3.1.1	3.1.2	6°3.2`	5.97	данные отсутствуют	29:22:000000:12551(2)	данные отсутствуют
49	3.1.2	3.1.3	48°34.0`	96.41	данные отсутствуют	29:22:000000:12551(2)	данные отсутствуют
50	3.1.3	3.1.4	54°34.0`	39.95	данные отсутствуют	29:22:000000:12551(2)	данные отсутствуют
51	3.1.4	3.1.5	54°37.0`	8.17	данные отсутствуют	29:22:000000:12551(2)	данные отсутствуют
52	3.1.5	3.1.6	232°4.3`	27.69	данные отсутствуют	29:22:000000:7545(1)	адрес отсутствует
53	3.1.6	3.1.7	228°41.3`	77.27	данные отсутствуют	29:22:000000:7545(1)	адрес отсутствует
54	3.1.7	3.1.1	227°26.7`	43.77	данные отсутствуют	29:22:000000:7545(1)	адрес отсутствует
55	4.1.1	4.1.2	99°23.9`	7.29	данные отсутствуют	29:22:000000:7858(1)	адрес отсутствует
56	4.1.2	4.1.3	116°26.6`	6.29	данные отсутствуют	29:22:000000:7858(1)	адрес отсутствует
57	4.1.3	4.1.4	132°34.4`	7.35	данные отсутствуют	29:22:000000:7858(1)	адрес отсутствует
58	4.1.4	4.1.5	148°51.7`	7.91	данные отсутствуют	29:22:000000:7858(1)	адрес отсутствует
59	4.1.5	4.1.6	174°0.2`	9.38	данные отсутствуют	29:22:000000:7858(1)	адрес отсутствует
60	4.1.6	4.1.7	192°14.0`	7.55	данные отсутствуют	29:22:000000:7858(1)	адрес отсутствует
61	4.1.7	4.1.8	211°31.7`	6.1	данные отсутствуют	29:22:000000:7858(1)	адрес отсутствует
62	4.1.8	4.1.9	219°59.6`	70.5	данные отсутствуют	29:22:000000:7858(1)	адрес отсутствует
63	4.1.9	4.1.10	36°2.0`	6.44	данные отсутствуют	29:22:060418:1040(1)	адрес отсутствует
64	4.1.10	4.1.11	36°50.2`	73.59	данные отсутствуют	29:22:060418:1040(1)	адрес отсутствует
65	4.1.11	4.1.12	358°8.2`	11.38	данные отсутствуют	29:22:060418:1040(1)	адрес отсутствует
66	4.1.12	4.1.13	328°59.5`	8.6	данные отсутствуют	29:22:060418:1040(1)	адрес отсутствует
67	4.1.13	4.1.14	306°19.6`	9.71	данные отсутствуют	29:22:060418:1040(1)	адрес отсутствует
68	4.1.14	4.1.15	258°19.0`	9.04	данные отсутствуют	29:22:060418:1040(1)	адрес отсутствует
69	4.1.15	4.1.16	249°59.2`	9.76	данные отсутствуют	29:22:060418:1040(1)	адрес отсутствует
70	4.1.16	4.1.17	257°5.6`	6.4	данные отсутствуют	29:22:060418:1040(1)	адрес отсутствует
71	4.1.17	4.1.18	219°57.8`	21.5	данные отсутствуют	29:22:060418:1040(1)	адрес отсутствует
72	4.1.18	4.1.19	219°57.5`	21	данные отсутствуют	29:22:060418:1040(1)	адрес отсутствует
73	4.1.19	4.1.20	219°57.4`	109	данные отсутствуют	29:22:060418:1040(1)	адрес отсутствует
74	4.1.20	4.1.21	125°51.5`	1.25	данные отсутствуют	29:22:060418:1040(1)	адрес отсутствует
75	4.1.21	4.1.22	220°7.9`	16.41	данные отсутствуют	29:22:060418:1040(1)	адрес отсутствует
76	4.1.22	4.1.23	306°59.1`	2.99	данные отсутствуют	29:22:000000:7983(1)	данные отсутствуют



ДОКУМЕНТ ПОДПИСАН
ЭЛЕКТРОННОЙ ПОДПИСЬЮ

Сертификат: 009F0BDC181A023B64597F1E2579BEFB50

Владелец: ФЕДЕРАЛЬНАЯ СЛУЖБА ГОСУДАРСТВЕННОЙ

РЕГИСТРАЦИИ, КАДАСТРА И КАРТОГРАФИИ

Действителен: с 02.08.2024 по 26.10.2025

полное наименование должности

инициалы, фамилия

Земельный участок

вид объекта недвижимости

Лист № 4 раздела 3.1

Всего листов раздела 3.1: 20

Всего разделов: 8

Всего листов выписки: 248

22.10.2024г. № КУВИ-001/2024-259284134

Кадастровый номер:

29:22:000000:8693

1	2	3	4	5	6	7	8
77	4.1.23	4.1.24	40°23.0`	18.63	данные отсутствуют	29:22:000000:7858(1)	адрес отсутствует
78	4.1.24	4.1.25	40°0.7`	148.66	данные отсутствуют	29:22:000000:7858(1)	адрес отсутствует
79	4.1.25	4.1.26	41°23.3`	6.62	данные отсутствуют	29:22:000000:7858(1)	адрес отсутствует
80	4.1.26	4.1.27	63°17.6`	7.25	данные отсутствуют	29:22:000000:7858(1)	адрес отсутствует
81	4.1.27	4.1.1	81°27.1`	6.59	данные отсутствуют	29:22:000000:7858(1)	адрес отсутствует
82	5.1.1	5.1.2	200°21.5`	3.39	данные отсутствуют	данные отсутствуют	данные отсутствуют
83	5.1.2	5.1.3	183°18.3`	32.26	данные отсутствуют	данные отсутствуют	данные отсутствуют
84	5.1.3	5.1.4	184°27.2`	30.77	данные отсутствуют	данные отсутствуют	данные отсутствуют
85	5.1.4	5.1.5	186°53.0`	10.26	данные отсутствуют	данные отсутствуют	данные отсутствуют
86	5.1.5	5.1.6	2°23.9`	10.04	данные отсутствуют	29:22:000000:7551(1)	адрес отсутствует
87	5.1.6	5.1.7	4°2.2`	62.21	данные отсутствуют	29:22:000000:7551(1)	адрес отсутствует
88	5.1.7	5.1.8	15°23.7`	9	данные отсутствуют	29:22:000000:7551(1)	адрес отсутствует
89	5.1.8	5.1.9	34°33.5`	18.1	данные отсутствуют	29:22:000000:7551(1)	адрес отсутствует
90	5.1.9	5.1.10	40°16.6`	16.83	данные отсутствуют	29:22:000000:7551(1)	адрес отсутствует
91	5.1.10	5.1.11	40°16.1`	4.29	данные отсутствуют	29:22:000000:7551(1)	адрес отсутствует
92	5.1.11	5.1.12	45°39.4`	10.5	данные отсутствуют	29:22:000000:7551(1)	адрес отсутствует
93	5.1.12	5.1.13	63°15.1`	11.22	данные отсутствуют	29:22:000000:7551(1)	адрес отсутствует
94	5.1.13	5.1.14	235°40.6`	11.03	данные отсутствуют	данные отсутствуют	данные отсутствуют
95	5.1.14	5.1.15	222°46.3`	18.54	данные отсутствуют	данные отсутствуют	данные отсутствуют
96	5.1.15	5.1.16	218°2.1`	26.76	данные отсутствуют	данные отсутствуют	данные отсутствуют
97	5.1.16	5.1.1	208°23.9`	7.97	данные отсутствуют	данные отсутствуют	данные отсутствуют
98	6.1.1	6.1.2	135°16.7`	4.38	данные отсутствуют	29:22:000000:7548(2)	адрес отсутствует
99	6.1.2	6.1.3	136°48.7`	82.51	данные отсутствуют	29:22:000000:7548(2)	адрес отсутствует
100	6.1.3	6.1.4	145°19.0`	42.84	данные отсутствуют	29:22:000000:7548(2)	адрес отсутствует
101	6.1.4	6.1.5	318°56.8`	86.5	данные отсутствуют	данные отсутствуют	данные отсутствуют
102	6.1.5	6.1.6	316°59.8`	42.84	данные отсутствуют	данные отсутствуют	данные отсутствуют
103	6.1.6	6.1.1	47°16.1`	2.86	данные отсутствуют	29:22:040211:69	данные отсутствуют
104	6.1.6	6.1.6			данные отсутствуют	29:22:000000:12616(5)	адрес отсутствует
105	7.1.1	7.1.2	151°18.7`	2.9	данные отсутствуют	29:22:000000:7863(1)	адрес отсутствует



ДОКУМЕНТ ПОДПИСАН
ЭЛЕКТРОННОЙ ПОДПИСЬЮ

Сертификат: 009F0BDC181A023B64597F1E2579BEFB50

Владелец: ФЕДЕРАЛЬНАЯ СЛУЖБА ГОСУДАРСТВЕННОЙ

РЕГИСТРАЦИИ, КАДАСТРА И КАРТОГРАФИИ

Действителен: с 02.08.2024 по 26.10.2025

полное наименование должности

инициалы, фамилия

Земельный участок

вид объекта недвижимости

Лист № 5 раздела 3.1

Всего листов раздела 3.1: 20

Всего разделов: 8

Всего листов выписки: 248

22.10.2024г. № КУВИ-001/2024-259284134

Кадастровый номер:

29:22:000000:8693

1	2	3	4	5	6	7	8
106	7.1.2	7.1.3	135°0.0'	3	данные отсутствуют	29:22:000000:7863(1)	адрес отсутствует
107	7.1.3	7.1.4	117°40.2'	6.96	данные отсутствуют	29:22:000000:7863(1)	адрес отсутствует
108	7.1.4	7.1.5	109°18.0'	5.66	данные отсутствуют	29:22:000000:7863(1)	адрес отсутствует
109	7.1.5	7.1.6	86°39.1'	26.19	данные отсутствуют	29:22:000000:7863(1)	адрес отсутствует
110	7.1.6	7.1.7	119°32.0'	3.71	данные отсутствуют	29:22:000000:7863(1)	адрес отсутствует
111	7.1.7	7.1.8	103°5.3'	13.64	данные отсутствуют	29:22:000000:7863(1)	адрес отсутствует
112	7.1.8	7.1.9	262°46.9'	11.46	данные отсутствуют	данные отсутствуют	данные отсутствуют
113	7.1.8	7.1.8			данные отсутствуют	29:22:040211:19	данные отсутствуют
114	7.1.9	7.1.10	268°54.4'	34.09	данные отсутствуют	данные отсутствуют	данные отсутствуют
115	7.1.10	7.1.11	294°39.5'	9.54	данные отсутствуют	данные отсутствуют	данные отсутствуют
116	7.1.11	7.1.12	326°26.2'	3.74	данные отсутствуют	данные отсутствуют	данные отсутствуют
117	7.1.12	7.1.13	335°49.0'	2.9	данные отсутствуют	данные отсутствуют	данные отсутствуют
118	7.1.13	7.1.1	356°52.3'	5.5	данные отсутствуют	данные отсутствуют	данные отсутствуют
119	8.1.1	8.1.2	143°48.8'	12.23	данные отсутствуют	данные отсутствуют	данные отсутствуют
120	8.1.2	8.1.3	173°43.2'	4.21	данные отсутствуют	данные отсутствуют	данные отсутствуют
121	8.1.3	8.1.4	181°10.6'	4.38	данные отсутствуют	данные отсутствуют	данные отсутствуют
122	8.1.4	8.1.5	217°45.8'	13.08	данные отсутствуют	данные отсутствуют	данные отсутствуют
123	8.1.5	8.1.6	227°3.1'	8.5	данные отсутствуют	29:22:060709:73(1)	данные отсутствуют
124	8.1.6	8.1.7	36°48.5'	9.33	данные отсутствуют	29:22:000000:7545(1)	адрес отсутствует
125	8.1.7	8.1.8	23°44.9'	7.65	данные отсутствуют	29:22:000000:7545(1)	адрес отсутствует
126	8.1.8	8.1.9	2°50.5'	10.49	данные отсутствуют	29:22:000000:7545(1)	адрес отсутствует
127	8.1.9	8.1.1	345°8.3'	9.94	данные отсутствуют	29:22:000000:7545(1)	адрес отсутствует
128	9.1.1	9.1.2	127°8.4'	73.52	данные отсутствуют	29:22:000000:12616(13)	адрес отсутствует
129	9.1.2	9.1.3	129°1.6'	24.12	данные отсутствуют	29:22:000000:12616(13)	адрес отсутствует
130	9.1.3	9.1.4	139°56.5'	50.41	данные отсутствуют	29:22:000000:12616(13)	адрес отсутствует
131	9.1.4	9.1.5	139°58.2'	4.9	данные отсутствуют	29:22:000000:12616(13)	адрес отсутствует
132	9.1.5	9.1.6	146°20.5'	40.88	данные отсутствуют	29:22:000000:12616(13)	адрес отсутствует
133	9.1.6	9.1.7	133°14.0'	28.89	данные отсутствуют	29:22:000000:12616(13)	адрес отсутствует
134	9.1.7	9.1.8	138°29.5'	19.51	данные отсутствуют	29:22:000000:12616(13)	адрес отсутствует



ДОКУМЕНТ ПОДПИСАН
ЭЛЕКТРОННОЙ ПОДПИСЬЮ

Сертификат: 009F0BDC181A023B64597F1E2579BEFB50

Владелец: ФЕДЕРАЛЬНАЯ СЛУЖБА ГОСУДАРСТВЕННОЙ

РЕГИСТРАЦИИ, КАДАСТРА И КАРТОГРАФИИ

Действителен: с 02.08.2024 по 26.10.2025

полное наименование должности

инициалы, фамилия

Земельный участок

вид объекта недвижимости

Лист № 6 раздела 3.1

Всего листов раздела 3.1: 20

Всего разделов: 8

Всего листов выписки: 248

22.10.2024г. № КУВИ-001/2024-259284134

Кадастровый номер:

29:22:000000:8693

1	2	3	4	5	6	7	8
135	9.1.8	9.1.9	135°7.3'	203.33	данные отсутствуют	29:22:000000:12616(13)	адрес отсутствует
136	9.1.9	9.1.10	135°13.8'	119.54	данные отсутствуют	29:22:000000:12616(13)	адрес отсутствует
137	9.1.10	9.1.11	144°1.2'	11.46	данные отсутствуют	29:22:000000:12616(13)	адрес отсутствует
138	9.1.11	9.1.12	314°35.8'	332.65	данные отсутствуют	29:22:000000:7802(1)	адрес отсутствует
139	9.1.11	9.1.11			данные отсутствуют	29:22:000000:8748(4), 29:22:060301:326(1)	адрес отсутствует; Вологодская область, г. Вологда, проспект Победы, 33
140	9.1.12	9.1.13	319°1.7'	27.18	данные отсутствуют	29:22:000000:7802(1)	адрес отсутствует
141	9.1.13	9.1.14	321°40.3'	69.51	данные отсутствуют	29:22:000000:7802(1)	адрес отсутствует
142	9.1.14	9.1.15	241°37.1'	36	данные отсутствуют	29:22:000000:7802(1)	адрес отсутствует
143	9.1.15	9.1.16	133°3.8'	149.97	данные отсутствуют	29:22:000000:7802(1)	адрес отсутствует
144	9.1.16	9.1.17	141°28.7'	39.74	данные отсутствуют	29:22:000000:7802(1)	адрес отсутствует
145	9.1.17	9.1.18	314°2.2'	230.22	данные отсутствуют	данные отсутствуют	данные отсутствуют
146	9.1.17	9.1.17			данные отсутствуют	29:22:000000:12616(16)	адрес отсутствует
147	9.1.18	9.1.19	317°19.4'	53.71	данные отсутствуют	данные отсутствуют	данные отсутствуют
148	9.1.19	9.1.20	134°31.6'	75.25	данные отсутствуют	29:22:000000:7860(1)	адрес отсутствует
149	9.1.20	9.1.21	60°7.6'	15.96	данные отсутствуют	29:22:000000:7860(1)	адрес отсутствует
150	9.1.21	9.1.22	60°39.1'	15.75	данные отсутствуют	29:22:000000:7860(1)	адрес отсутствует
151	9.1.22	9.1.1	315°0.4'	124.63	данные отсутствуют	29:22:000000:7860(1)	адрес отсутствует
152	10.1.1	10.1.2	251°1.6'	85.6	данные отсутствуют	29:22:000000:7545(1)	адрес отсутствует
153	10.1.2	10.1.3	67°45.8'	56.12	данные отсутствуют	29:22:000000:12573(3)	Вологодская обл., г. Вологда, пр. Победы, д.33; адрес отсутствует
154	10.1.3	10.1.4	61°49.3'	149.61	данные отсутствуют	29:22:000000:12573(3)	Вологодская обл., г. Вологда, пр. Победы, д.33; адрес отсутствует
155	10.1.4	10.1.5	57°40.1'	34.53	данные отсутствуют	данные отсутствуют	данные отсутствуют
156	10.1.5	10.1.6	55°57.2'	154.91	данные отсутствуют	данные отсутствуют	данные отсутствуют
157	10.1.6	10.1.7	186°57.6'	6.02	данные отсутствуют	29:22:000000:7545(1)	адрес отсутствует
158	10.1.6	10.1.6			данные отсутствуют	29:22:000000:12551(2)	данные отсутствуют
159	10.1.7	10.1.8	235°56.8'	115.58	данные отсутствуют	29:22:000000:7545(1)	адрес отсутствует
160	10.1.8	10.1.9	237°38.9'	110.54	данные отсутствуют	29:22:000000:7545(1)	адрес отсутствует
161	10.1.9	10.1.1	240°48.7'	80.81	данные отсутствуют	29:22:000000:7545(1)	адрес отсутствует



ДОКУМЕНТ ПОДПИСАН
ЭЛЕКТРОННОЙ ПОДПИСЬЮ

Сертификат: 009F0BDC181A023B64597F1E2579BEFB50

Владелец: ФЕДЕРАЛЬНАЯ СЛУЖБА ГОСУДАРСТВЕННОЙ

РЕГИСТРАЦИИ, КАДАСТРА И КАРТОГРАФИИ

Действителен: с 02.08.2024 по 26.10.2025

полное наименование должности

инициалы, фамилия

Земельный участок

вид объекта недвижимости

Лист № 7 раздела 3.1

Всего листов раздела 3.1: 20

Всего разделов: 8

Всего листов выписки: 248

22.10.2024г. № КУВИ-001/2024-259284134

Кадастровый номер:

29:22:000000:8693

1	2	3	4	5	6	7	8
162	11.1.1	11.1.2	144°23.1'	6.03	данные отсутствуют	данные отсутствуют	данные отсутствуют
163	11.1.2	11.1.3	175°38.1'	12.88	данные отсутствуют	данные отсутствуют	данные отсутствуют
164	11.1.3	11.1.4	227°32.0'	51.01	данные отсутствуют	данные отсутствуют	данные отсутствуют
165	11.1.4	11.1.5	201°15.2'	12.22	данные отсутствуют	данные отсутствуют	данные отсутствуют
166	11.1.5	11.1.6	163°38.8'	10.02	данные отсутствуют	данные отсутствуют	данные отсутствуют
167	11.1.6	11.1.7	164°21.5'	4.41	данные отсутствуют	данные отсутствуют	данные отсутствуют
168	11.1.7	11.1.8	136°48.5'	13.22	данные отсутствуют	29:22:060709:3(1)	адрес отсутствует
169	11.1.8	11.1.9	135°5.6'	17.27	данные отсутствуют	данные отсутствуют	данные отсутствуют
170	11.1.9	11.1.10	110°42.8'	6.36	данные отсутствуют	данные отсутствуют	данные отсутствуют
171	11.1.10	11.1.11	85°28.9'	12.44	данные отсутствуют	данные отсутствуют	данные отсутствуют
172	11.1.11	11.1.12	64°46.1'	9.81	данные отсутствуют	данные отсутствуют	данные отсутствуют
173	11.1.12	11.1.13	45°23.4'	21.83	данные отсутствуют	данные отсутствуют	данные отсутствуют
174	11.1.13	11.1.14	23°0.8'	16.32	данные отсутствуют	данные отсутствуют	данные отсутствуют
175	11.1.14	11.1.15	179°27.9'	3.21	данные отсутствуют	29:22:000000:7545(1)	адрес отсутствует
176	11.1.15	11.1.16	200°1.7'	12.73	данные отсутствуют	29:22:000000:7545(1)	адрес отсутствует
177	11.1.16	11.1.17	223°9.3'	19.99	данные отсутствуют	29:22:000000:7545(1)	адрес отсутствует
178	11.1.17	11.1.18	239°3.0'	14.33	данные отсутствуют	29:22:000000:7545(1)	адрес отсутствует
179	11.1.18	11.1.19	264°45.1'	13.23	данные отсутствуют	29:22:000000:7545(1)	адрес отсутствует
180	11.1.19	11.1.20	300°24.5'	16.48	данные отсутствуют	29:22:000000:7545(1)	адрес отсутствует
181	11.1.20	11.1.21	320°1.1'	24.09	данные отсутствуют	29:22:000000:7545(1)	адрес отсутствует
182	11.1.21	11.1.22	343°59.9'	14.15	данные отсутствуют	29:22:000000:7545(1)	адрес отсутствует
183	11.1.22	11.1.23	10°31.3'	9.97	данные отсутствуют	29:22:000000:7545(1)	адрес отсутствует
184	11.1.23	11.1.24	42°21.5'	14.11	данные отсутствуют	29:22:000000:7545(1)	адрес отсутствует
185	11.1.24	11.1.25	50°9.4'	28.48	данные отсутствуют	29:22:000000:7545(1)	адрес отсутствует
186	11.1.25	11.1.26	43°52.1'	10.74	данные отсутствуют	29:22:000000:7545(1)	адрес отсутствует
187	11.1.26	11.1.1	358°40.6'	17.75	данные отсутствуют	29:22:000000:7545(1)	адрес отсутствует
188	12.1.1	12.1.2	204°34.1'	10.27	данные отсутствуют	данные отсутствуют	данные отсутствуют
189	12.1.1	12.1.1			данные отсутствуют	29:22:060709:73(1)	данные отсутствуют
190	12.1.2	12.1.3	221°31.3'	53.25	данные отсутствуют	данные отсутствуют	данные отсутствуют



ДОКУМЕНТ ПОДПИСАН
ЭЛЕКТРОННОЙ ПОДПИСЬЮ

Сертификат: 009F0BDC181A023B64597F1E2579BEFB50

Владелец: ФЕДЕРАЛЬНАЯ СЛУЖБА ГОСУДАРСТВЕННОЙ

РЕГИСТРАЦИИ, КАДАСТРА И КАРТОГРАФИИ

Действителен: с 02.08.2024 по 26.10.2025

полное наименование должности

инициалы, фамилия

Земельный участок

вид объекта недвижимости

Лист № 8 раздела 3.1

Всего листов раздела 3.1: 20

Всего разделов: 8

Всего листов выписки: 248

22.10.2024г. № КУВИ-001/2024-259284134

Кадастровый номер:

29:22:000000:8693

1	2	3	4	5	6	7	8
191	12.1.3	12.1.4	221°31.9'	100.49	данные отсутствуют	данные отсутствуют	данные отсутствуют
192	12.1.4	12.1.5	221°39.0'	186.45	данные отсутствуют	данные отсутствуют	данные отсутствуют
193	12.1.5	12.1.6	245°58.0'	11.54	данные отсутствуют	данные отсутствуют	данные отсутствуют
194	12.1.6	12.1.7	42°19.4'	51.18	данные отсутствуют	29:22:000000:7545(1)	адрес отсутствует
195	12.1.7	12.1.8	39°19.1'	68.65	данные отсутствуют	29:22:000000:7545(1)	адрес отсутствует
196	12.1.8	12.1.9	41°35.1'	179.49	данные отсутствуют	29:22:000000:7545(1)	адрес отсутствует
197	12.1.9	12.1.1	45°11.9'	61.39	данные отсутствуют	29:22:000000:7545(1)	адрес отсутствует
198	13.1.1	13.1.2	134°55.0'	4.9	данные отсутствуют	29:22:000000:12616(18)	адрес отсутствует
199	13.1.1	13.1.1			данные отсутствуют	29:22:060301:326(2)	адрес отсутствует; Вологодская область, г. Вологда, проспект Победы, 33
200	13.1.2	13.1.3	223°2.7'	6.84	данные отсутствуют	29:22:000000:8748(5)	адрес отсутствует
201	13.1.2	13.1.2			данные отсутствуют	29:22:060302:396(1)	адрес отсутствует; 160001, Вологодская область, г. Вологда, пр. Победы, 33
202	13.1.3	13.1.4	313°19.5'	4.84	данные отсутствуют	29:22:000000:7802(1)	адрес отсутствует
203	13.1.4	13.1.1	42°33.7'	6.98	данные отсутствуют	29:22:000000:8748(2)	адрес отсутствует
204	14.1.1	14.1.2	153°11.6'	22.24	данные отсутствуют	данные отсутствуют	данные отсутствуют
205	14.1.2	14.1.3	166°30.5'	18.64	данные отсутствуют	данные отсутствуют	данные отсутствуют
206	14.1.3	14.1.4	189°2.0'	14.97	данные отсутствуют	данные отсутствуют	данные отсутствуют
207	14.1.4	14.1.5	204°40.4'	25.06	данные отсутствуют	данные отсутствуют	данные отсутствуют
208	14.1.5	14.1.6	16°34.6'	38.7	данные отсутствуют	29:22:000000:7863(1)	адрес отсутствует
209	14.1.6	14.1.1	341°50.3'	40.46	данные отсутствуют	29:22:000000:7863(1)	адрес отсутствует
210	15.1.1	15.1.2	228°21.7'	8.8	данные отсутствуют	29:00:000000:145(2)	адрес отсутствует
211	15.1.2	15.1.3	43°55.9'	40.18	данные отсутствуют	29:22:000000:7545(1)	адрес отсутствует
212	15.1.3	15.1.4	45°23.1'	33.66	данные отсутствуют	29:22:000000:7545(1)	адрес отсутствует
213	15.1.4	15.1.5	43°32.6'	36.14	данные отсутствуют	29:22:000000:7545(1)	адрес отсутствует
214	15.1.5	15.1.6	37°4.7'	9.34	данные отсутствуют	29:22:000000:7545(1)	адрес отсутствует
215	15.1.6	15.1.7	45°56.0'	18.23	данные отсутствуют	29:22:000000:7545(1)	адрес отсутствует
216	15.1.7	15.1.8	63°9.3'	7.33	данные отсутствуют	29:22:000000:7545(1)	адрес отсутствует
217	15.1.8	15.1.9	105°34.3'	6.52	данные отсутствуют	29:22:000000:7545(1)	адрес отсутствует
218	15.1.9	15.1.10	132°22.5'	6.48	данные отсутствуют	29:22:000000:7545(1)	адрес отсутствует



ДОКУМЕНТ ПОДПИСАН
ЭЛЕКТРОННОЙ ПОДПИСЬЮ

Сертификат: 009F0BDC181A023B64597F1E2579BEFB50

Владелец: ФЕДЕРАЛЬНАЯ СЛУЖБА ГОСУДАРСТВЕННОЙ

РЕГИСТРАЦИИ, КАДАСТРА И КАРТОГРАФИИ

Действителен: с 02.08.2024 по 26.10.2025

полное наименование должности

инициалы, фамилия

Земельный участок

вид объекта недвижимости

Лист № 9 раздела 3.1

Всего листов раздела 3.1: 20

Всего разделов: 8

Всего листов выписки: 248

22.10.2024г. № КУВИ-001/2024-259284134

Кадастровый номер:

29:22:000000:8693

1	2	3	4	5	6	7	8
219	15.1.10	15.1.11	182°54.8'	3.94	данные отсутствуют	29:22:000000:7545(1)	адрес отсутствует
220	15.1.11	15.1.12	222°42.5'	11.15	данные отсутствуют	29:22:000000:7545(1)	адрес отсутствует
221	15.1.12	15.1.13	232°1.9'	20.45	данные отсутствуют	29:22:000000:7545(1)	адрес отсутствует
222	15.1.13	15.1.14	226°5.3'	34.6	данные отсутствуют	29:22:000000:7545(1)	адрес отсутствует
223	15.1.14	15.1.15	220°59.2'	29.5	данные отсутствуют	29:22:000000:7545(1)	адрес отсутствует
224	15.1.15	15.1.16	225°59.2'	27.91	данные отсутствуют	29:22:000000:7545(1)	адрес отсутствует
225	15.1.16	15.1.17	220°51.7'	27.53	данные отсутствуют	29:22:000000:7545(1)	адрес отсутствует
226	15.1.17	15.1.18	223°48.4'	23.1	данные отсутствуют	29:22:000000:7545(1)	адрес отсутствует
227	15.1.18	15.1.19	216°45.1'	27.89	данные отсутствуют	29:22:000000:7545(1)	адрес отсутствует
228	15.1.19	15.1.20	26°1.8'	5.74	данные отсутствуют	29:00:000000:145(2)	адрес отсутствует
229	15.1.20	15.1.21	37°32.5'	43.31	данные отсутствуют	29:00:000000:145(2)	адрес отсутствует
230	15.1.21	15.1.22	42°5.2'	51.88	данные отсутствуют	29:00:000000:145(2)	адрес отсутствует
231	15.1.22	15.1.23	44°40.8'	37.96	данные отсутствуют	29:00:000000:145(2)	адрес отсутствует
232	15.1.23	15.1.24	47°45.3'	38.69	данные отсутствуют	29:00:000000:145(2)	адрес отсутствует
233	15.1.24	15.1.25	42°9.5'	19.68	данные отсутствуют	29:00:000000:145(2)	адрес отсутствует
234	15.1.25	15.1.26	355°56.1'	1.97	данные отсутствуют	29:00:000000:145(2)	адрес отсутствует
235	15.1.26	15.1.27	305°33.4'	3.58	данные отсутствуют	29:00:000000:145(2)	адрес отсутствует
236	15.1.27	15.1.28	265°36.1'	1.83	данные отсутствуют	29:00:000000:145(2)	адрес отсутствует
237	15.1.28	15.1.29	232°7.5'	18.93	данные отсутствуют	29:00:000000:145(2)	адрес отсутствует
238	15.1.29	15.1.30	228°55.3'	6	данные отсутствуют	29:00:000000:145(2)	адрес отсутствует
239	15.1.30	15.1.31	225°33.5'	42.75	данные отсутствуют	29:00:000000:145(2)	адрес отсутствует
240	15.1.31	15.1.1	225°34.4'	62.94	данные отсутствуют	29:00:000000:145(2)	адрес отсутствует
241	16.1.1	16.1.2	132°0.4'	53.9	данные отсутствуют	29:22:000000:12603(1), 29:22:000000:7547(1)	адрес отсутствует; 160001, обл. Вологодская, г. Вологда, просп. Победы, д. 33
242	16.1.2	16.1.3	293°6.3'	20	данные отсутствуют	29:22:000000:12603(1)	адрес отсутствует; 160001, обл. Вологодская, г. Вологда, просп. Победы, д. 33
243	16.1.3	16.1.4	315°14.7'	24.78	данные отсутствуют	29:22:000000:12603(1)	адрес отсутствует; 160001, обл. Вологодская, г. Вологда, просп. Победы, д. 33
244	16.1.4	16.1.1	338°25.3'	11.42	данные отсутствуют	29:22:000000:12603(1)	адрес отсутствует; 160001, обл. Вологодская, г. Вологда, просп. Победы, д. 33



ДОКУМЕНТ ПОДПИСАН
ЭЛЕКТРОННОЙ ПОДПИСЬЮ

Сертификат: 009F0BDC181A023B64597F1E2579BEFB50

Владелец: ФЕДЕРАЛЬНАЯ СЛУЖБА ГОСУДАРСТВЕННОЙ

РЕГИСТРАЦИИ, КАДАСТРА И КАРТОГРАФИИ

Действителен: с 02.08.2024 по 26.10.2025

полное наименование должности

инициалы, фамилия

Земельный участок

вид объекта недвижимости

Лист № 10 раздела 3.1

Всего листов раздела 3.1: 20

Всего разделов: 8

Всего листов выписки: 248

22.10.2024г. № КУВИ-001/2024-259284134

Кадастровый номер:

29:22:000000:8693

1	2	3	4	5	6	7	8
245	17.1.1	17.1.2	134°27.5'	3	данные отсутствуют	29:22:000000:7802(1)	адрес отсутствует
246	17.1.2	17.1.3	223°52.6'	3.97	данные отсутствуют	29:22:000000:7802(1)	адрес отсутствует
247	17.1.3	17.1.4	314°43.9'	3.01	данные отсутствуют	29:22:000000:7802(1), 29:22:000000:12616(16)	адрес отсутствует
248	17.1.4	17.1.1	44°4.7'	3.95	данные отсутствуют	29:22:000000:7802(1)	адрес отсутствует
249	18.1.1	18.1.2	62°6.5'	11.01	данные отсутствуют	29:22:000000:7548(2)	адрес отсутствует
250	18.1.2	18.1.3	151°50.9'	10.66	данные отсутствуют	29:22:000000:12616(8)	адрес отсутствует
251	18.1.3	18.1.4	239°46.2'	6.16	данные отсутствуют	29:22:000000:7548(1)	адрес отсутствует
252	18.1.4	18.1.5	149°55.9'	32.49	данные отсутствуют	29:22:000000:7548(1)	адрес отсутствует
253	18.1.5	18.1.6	150°33.7'	37.9	данные отсутствуют	29:22:000000:7548(1)	адрес отсутствует
254	18.1.6	18.1.7	133°55.1'	29.97	данные отсутствуют	29:22:000000:7548(1)	адрес отсутствует
255	18.1.7	18.1.8	126°59.3'	32.73	данные отсутствуют	29:22:000000:7548(1)	адрес отсутствует
256	18.1.8	18.1.9	125°2.8'	299.88	данные отсутствуют	29:22:000000:7548(1)	адрес отсутствует
257	18.1.9	18.1.10	126°6.2'	372.19	данные отсутствуют	29:22:000000:7548(1)	адрес отсутствует
258	18.1.10	18.1.11	125°57.7'	214.75	данные отсутствуют	29:22:000000:7548(1)	адрес отсутствует
259	18.1.11	18.1.12	126°0.4'	478.79	данные отсутствуют	29:22:000000:7559(2)	адрес отсутствует
260	18.1.12	18.1.13	43°8.0'	10.85	данные отсутствуют	29:22:000000:7559(2)	адрес отсутствует
261	18.1.13	18.1.14	125°55.5'	11.88	данные отсутствуют	29:22:000000:12616(10)	адрес отсутствует
262	18.1.14	18.1.15	226°46.9'	9.1	данные отсутствуют	29:22:000000:7559(1)	адрес отсутствует
263	18.1.15	18.1.16	131°27.4'	19.68	данные отсутствуют	29:22:000000:7559(1)	адрес отсутствует
264	18.1.16	18.1.17	126°15.3'	38.93	данные отсутствуют	29:22:000000:7559(1)	адрес отсутствует
265	18.1.17	18.1.18	11°15.3'	12.19	данные отсутствуют	29:22:000000:7559(1)	адрес отсутствует
266	18.1.18	18.1.19	120°28.0'	0.2	данные отсутствуют	29:22:000000:7559(1), 29:22:000000:7859(1), 29:22:000000:12616(10)	адрес отсутствует
267	18.1.19	18.1.20	191°25.3'	12.17	данные отсутствуют	29:22:000000:7859(1)	адрес отсутствует
268	18.1.20	18.1.21	125°26.0'	377.58	данные отсутствуют	29:22:000000:7859(1)	адрес отсутствует
269	18.1.21	18.1.22	125°56.2'	170.53	данные отсутствуют	29:22:000000:7859(1)	адрес отсутствует
270	18.1.22	18.1.23	126°42.1'	82.26	данные отсутствуют	29:22:000000:7859(1)	адрес отсутствует
271	18.1.23	18.1.24	125°4.7'	111.76	данные отсутствуют	29:22:000000:7859(1)	адрес отсутствует



ДОКУМЕНТ ПОДПИСАН
ЭЛЕКТРОННОЙ ПОДПИСЬЮ

Сертификат: 009F0BDC181A023B64597F1E2579BEFB50

Владелец: ФЕДЕРАЛЬНАЯ СЛУЖБА ГОСУДАРСТВЕННОЙ

РЕГИСТРАЦИИ, КАДАСТРА И КАРТОГРАФИИ

Действителен: с 02.08.2024 по 26.10.2025

полное наименование должности

инициалы, фамилия

Земельный участок

вид объекта недвижимости

Лист № 11 раздела 3.1

Всего листов раздела 3.1: 20

Всего разделов: 8

Всего листов выписки: 248

22.10.2024г. № КУВИ-001/2024-259284134

Кадастровый номер:

29:22:000000:8693

1	2	3	4	5	6	7	8
272	18.1.24	18.1.25	125°51.0'	330.12	данные отсутствуют	29:22:000000:7859(1)	адрес отсутствует
273	18.1.25	18.1.26	126°0.5'	188.06	данные отсутствуют	29:22:000000:7859(1)	адрес отсутствует
274	18.1.26	18.1.27	125°2.4'	128.12	данные отсутствуют	29:22:000000:7859(1)	адрес отсутствует
275	18.1.27	18.1.28	126°2.9'	173.64	данные отсутствуют	29:22:000000:7859(1)	адрес отсутствует
276	18.1.28	18.1.29	125°38.9'	92	данные отсутствуют	29:22:000000:7859(1)	адрес отсутствует
277	18.1.29	18.1.30	125°44.3'	100	данные отсутствуют	29:22:000000:7859(1)	адрес отсутствует
278	18.1.30	18.1.31	126°38.6'	91.37	данные отсутствуют	29:22:000000:7859(1)	адрес отсутствует
279	18.1.31	18.1.32	127°57.1'	65.24	данные отсутствуют	29:22:000000:7859(1)	адрес отсутствует
280	18.1.32	18.1.33	132°20.9'	133.33	данные отсутствуют	29:22:000000:7859(1)	адрес отсутствует
281	18.1.33	18.1.34	226°7.2'	5.42	данные отсутствуют	29:22:000000:7859(1)	адрес отсутствует
282	18.1.34	18.1.35	312°16.3'	132.64	данные отсутствуют	29:22:000000:7859(1)	адрес отсутствует
283	18.1.35	18.1.36	308°55.7'	59.09	данные отсутствуют	29:22:000000:7859(1)	адрес отсутствует
284	18.1.36	18.1.37	307°3.3'	90.54	данные отсутствуют	29:22:000000:7859(1)	адрес отсутствует
285	18.1.37	18.1.38	305°54.6'	171.15	данные отсутствуют	29:22:000000:7859(1)	адрес отсутствует
286	18.1.38	18.1.39	305°44.2'	203.49	данные отсутствуют	29:22:000000:7859(1)	адрес отсутствует
287	18.1.39	18.1.40	305°17.7'	109.52	данные отсутствуют	29:22:000000:7859(1)	адрес отсутствует
288	18.1.40	18.1.41	305°47.3'	208.06	данные отсутствуют	29:22:000000:7859(1)	адрес отсутствует
289	18.1.41	18.1.42	305°36.8'	195.35	данные отсутствуют	29:22:000000:7859(1)	адрес отсутствует
290	18.1.42	18.1.43	305°49.7'	155.79	данные отсутствуют	29:22:000000:7859(1)	адрес отсутствует
291	18.1.43	18.1.44	305°48.4'	430.67	данные отсутствуют	29:22:000000:7859(1)	адрес отсутствует
292	18.1.44	18.1.45	305°36.7'	284.83	данные отсутствуют	29:22:000000:7859(1)	адрес отсутствует
293	18.1.45	18.1.46	191°17.2'	24.22	данные отсутствуют	29:22:000000:7859(1)	адрес отсутствует
294	18.1.46	18.1.47	304°30.5'	0.19	данные отсутствуют	29:22:000000:7559(3), 29:22:000000:7859(1)	адрес отсутствует
295	18.1.47	18.1.48	11°15.2'	24.24	данные отсутствуют	29:22:000000:7559(3)	адрес отсутствует
296	18.1.48	18.1.49	305°28.8'	19.8	данные отсутствуют	29:22:000000:7559(3)	адрес отсутствует
297	18.1.49	18.1.50	305°38.6'	50.8	данные отсутствуют	29:22:000000:7559(3)	адрес отсутствует
298	18.1.50	18.1.51	305°50.6'	483.09	данные отсутствуют	29:22:000000:7559(3)	адрес отсутствует
299	18.1.51	18.1.52	306°7.2'	123.18	данные отсутствуют	29:22:000000:7548(2)	адрес отсутствует
300	18.1.52	18.1.53	305°46.8'	465.03	данные отсутствуют	29:22:000000:7548(2)	адрес отсутствует



ДОКУМЕНТ ПОДПИСАН
ЭЛЕКТРОННОЙ ПОДПИСЬЮ

Сертификат: 009F0BDC181A023B64597F1E2579BEFB50

Владелец: ФЕДЕРАЛЬНАЯ СЛУЖБА ГОСУДАРСТВЕННОЙ

РЕГИСТРАЦИИ, КАДАСТРА И КАРТОГРАФИИ

Действителен: с 02.08.2024 по 26.10.2025

полное наименование должности

инициалы, фамилия

Земельный участок

вид объекта недвижимости

Лист № 12 раздела 3.1

Всего листов раздела 3.1: 20

Всего разделов: 8

Всего листов выписки: 248

22.10.2024г. № КУВИ-001/2024-259284134

Кадастровый номер:

29:22:000000:8693

1	2	3	4	5	6	7	8
301	18.1.53	18.1.54	305°26.2`	296.33	данные отсутствуют	29:22:000000:7548(2)	адрес отсутствует
302	18.1.54	18.1.55	305°20.5`	39.87	данные отсутствуют	29:22:000000:7548(2)	адрес отсутствует
303	18.1.55	18.1.56	315°41.6`	9.92	данные отсутствуют	29:22:000000:7548(2)	адрес отсутствует
304	18.1.56	18.1.57	322°47.8`	13.76	данные отсутствуют	29:22:000000:7548(2)	адрес отсутствует
305	18.1.57	18.1.58	332°28.0`	22.24	данные отсутствуют	29:22:000000:7548(2)	адрес отсутствует
306	18.1.58	18.1.59	328°22.6`	22.37	данные отсутствуют	29:22:000000:7548(2)	адрес отсутствует
307	18.1.59	18.1.1	331°37.3`	38.17	данные отсутствуют	29:22:000000:7548(2)	адрес отсутствует
308	19.1.1	19.1.2	46°34.0`	4.65	данные отсутствуют	29:22:040203:92(1)	адрес отсутствует
309	19.1.2	19.1.3	114°42.5`	4.83	данные отсутствуют	29:22:040203:423	данные отсутствуют
310	19.1.3	19.1.4	230°12.6`	38	данные отсутствуют	данные отсутствуют	данные отсутствуют
311	19.1.4	19.1.5	224°45.1`	101.16	данные отсутствуют	данные отсутствуют	данные отсутствуют
312	19.1.5	19.1.6	229°20.8`	29.49	данные отсутствуют	данные отсутствуют	данные отсутствуют
313	19.1.6	19.1.7	223°53.5`	58.53	данные отсутствуют	данные отсутствуют	данные отсутствуют
314	19.1.7	19.1.8	221°51.3`	40.85	данные отсутствуют	данные отсутствуют	данные отсутствуют
315	19.1.8	19.1.9	192°55.5`	18.38	данные отсутствуют	данные отсутствуют	данные отсутствуют
316	19.1.9	19.1.10	186°39.4`	33.56	данные отсутствуют	данные отсутствуют	данные отсутствуют
317	19.1.10	19.1.11	354°5.1`	32.9	данные отсутствуют	29:22:040203:92(1)	адрес отсутствует
318	19.1.10	19.1.10			данные отсутствуют	29:22:000000:7863(1)	адрес отсутствует
319	19.1.11	19.1.12	19°48.7`	24.11	данные отсутствуют	29:22:040203:92(1)	адрес отсутствует
320	19.1.12	19.1.1	45°32.1`	260.74	данные отсутствуют	29:22:040203:92(1)	адрес отсутствует
321	20.1.1	20.1.2	307°53.0`	5.76	данные отсутствуют	29:22:040203:423	данные отсутствуют
322	20.1.2	20.1.3	46°24.8`	455.34	данные отсутствуют	29:22:040203:92(1)	адрес отсутствует
323	20.1.3	20.1.4	52°47.2`	31.42	данные отсутствуют	29:22:040203:92(1)	адрес отсутствует
324	20.1.4	20.1.5	223°24.2`	37.55	данные отсутствуют	данные отсутствуют	данные отсутствуют
325	20.1.5	20.1.6	228°52.7`	101.18	данные отсутствуют	данные отсутствуют	данные отсутствуют
326	20.1.6	20.1.7	223°35.4`	67.25	данные отсутствуют	данные отсутствуют	данные отсутствуют
327	20.1.7	20.1.8	220°19.1`	74.42	данные отсутствуют	данные отсутствуют	данные отсутствуют
328	20.1.8	20.1.9	224°32.8`	82.91	данные отсутствуют	данные отсутствуют	данные отсутствуют
329	20.1.9	20.1.10	234°25.9`	15.15	данные отсутствуют	данные отсутствуют	данные отсутствуют



ДОКУМЕНТ ПОДПИСАН
ЭЛЕКТРОННОЙ ПОДПИСЬЮ

Сертификат: 009F0BDC181A023B64597F1E2579BEFB50

Владелец: ФЕДЕРАЛЬНАЯ СЛУЖБА ГОСУДАРСТВЕННОЙ

РЕГИСТРАЦИИ, КАДАСТРА И КАРТОГРАФИИ

Действителен: с 02.08.2024 по 26.10.2025

полное наименование должности

инициалы, фамилия

Земельный участок

вид объекта недвижимости

Лист № 13 раздела 3.1

Всего листов раздела 3.1: 20

Всего разделов: 8

Всего листов выписки: 248

22.10.2024г. № КУВИ-001/2024-259284134

Кадастровый номер:

29:22:000000:8693

1	2	3	4	5	6	7	8
330	20.1.10	20.1.1	230°13.9'	108.33	данные отсутствуют	данные отсутствуют	данные отсутствуют
331	21.1.1	21.1.2	77°8.3'	8.99	данные отсутствуют	29:22:000000:7862(1)	адрес отсутствует
332	21.1.2	21.1.3	232°26.8'	9.38	данные отсутствуют	данные отсутствуют	данные отсутствуют
333	21.1.3	21.1.4	223°50.5'	4.55	данные отсутствуют	данные отсутствуют	данные отсутствуют
334	21.1.4	21.1.5	189°43.4'	4.68	данные отсутствуют	данные отсутствуют	данные отсутствуют
335	21.1.5	21.1.6	172°26.3'	2.28	данные отсутствуют	данные отсутствуют	данные отсутствуют
336	21.1.6	21.1.7	118°45.3'	6.32	данные отсутствуют	данные отсутствуют	данные отсутствуют
337	21.1.7	21.1.8	95°48.0'	4.45	данные отсутствуют	данные отсутствуют	данные отсутствуют
338	21.1.8	21.1.9	81°44.8'	8.5	данные отсутствуют	данные отсутствуют	данные отсутствуют
339	21.1.9	21.1.10	64°26.2'	30.45	данные отсутствуют	данные отсутствуют	данные отсутствуют
340	21.1.10	21.1.11	81°28.7'	9.31	данные отсутствуют	данные отсутствуют	данные отсутствуют
341	21.1.11	21.1.12	147°28.9'	8.54	данные отсутствуют	29:22:000000:12573(1)	Вологодская обл., г. Вологда, пр. Победы, д.33; адрес отсутствует
342	21.1.12	21.1.13	295°28.7'	4.95	данные отсутствуют	29:22:000000:7862(1)	адрес отсутствует
343	21.1.13	21.1.14	277°35.7'	3.48	данные отсутствуют	29:22:000000:7862(1)	адрес отсутствует
344	21.1.14	21.1.15	256°13.4'	3.74	данные отсутствуют	29:22:000000:7862(1)	адрес отсутствует
345	21.1.15	21.1.16	241°26.5'	6.05	данные отсутствуют	29:22:000000:7862(1)	адрес отсутствует
346	21.1.16	21.1.17	234°19.3'	16.07	данные отсутствуют	29:22:000000:7862(1)	адрес отсутствует
347	21.1.17	21.1.18	245°55.8'	9.76	данные отсутствуют	29:22:000000:7862(1)	адрес отсутствует
348	21.1.18	21.1.19	262°28.0'	8.01	данные отсутствуют	29:22:000000:7862(1)	адрес отсутствует
349	21.1.19	21.1.20	281°5.2'	9.05	данные отсутствуют	29:22:000000:7862(1)	адрес отсутствует
350	21.1.20	21.1.21	298°25.5'	5.92	данные отсутствуют	29:22:000000:7862(1)	адрес отсутствует
351	21.1.21	21.1.22	318°36.7'	5.05	данные отсутствуют	29:22:000000:7862(1)	адрес отсутствует
352	21.1.22	21.1.23	338°40.2'	5.2	данные отсутствуют	29:22:000000:7862(1)	адрес отсутствует
353	21.1.23	21.1.24	7°1.3'	5.48	данные отсутствуют	29:22:000000:7862(1)	адрес отсутствует
354	21.1.24	21.1.25	40°17.8'	5.09	данные отсутствуют	29:22:000000:7862(1)	адрес отсутствует
355	21.1.25	21.1.1	68°21.8'	5.15	данные отсутствуют	29:22:000000:7862(1)	адрес отсутствует
356	22.1.1	22.1.2	222°58.0'	69.12	данные отсутствуют	29:22:000000:7545(1)	адрес отсутствует
357	22.1.2	22.1.3	33°18.4'	17.79	данные отсутствуют	данные отсутствуют	данные отсутствуют
358	22.1.3	22.1.4	38°57.4'	32.64	данные отсутствуют	данные отсутствуют	данные отсутствуют



ДОКУМЕНТ ПОДПИСАН
ЭЛЕКТРОННОЙ ПОДПИСЬЮ

Сертификат: 009F0BDC181A023B64597F1E2579BEFB50

Владелец: ФЕДЕРАЛЬНАЯ СЛУЖБА ГОСУДАРСТВЕННОЙ

РЕГИСТРАЦИИ, КАДАСТРА И КАРТОГРАФИИ

Действителен: с 02.08.2024 по 26.10.2025

полное наименование должности

инициалы, фамилия

Земельный участок

вид объекта недвижимости

Лист № 14 раздела 3.1

Всего листов раздела 3.1: 20

Всего разделов: 8

Всего листов выписки: 248

22.10.2024г. № КУВИ-001/2024-259284134

Кадастровый номер:

29:22:000000:8693

1	2	3	4	5	6	7	8
359	22.1.3	22.1.3			данные отсутствуют	29:22:060703:1308(1)	163011, обл. Архангельская, г. Архангельск, ул. Трудовая, д. 4, к. 1
360	22.1.4	22.1.5	42°52.3'	82.22	данные отсутствуют	данные отсутствуют	данные отсутствуют
361	22.1.5	22.1.6	45°19.3'	65.59	данные отсутствуют	данные отсутствуют	данные отсутствуют
362	22.1.5	22.1.5			данные отсутствуют	29:22:060703:1127(1)	адрес отсутствует
363	22.1.6	22.1.7	63°6.1'	13.86	данные отсутствуют	данные отсутствуют	данные отсутствуют
364	22.1.7	22.1.8	68°22.3'	41.94	данные отсутствуют	данные отсутствуют	данные отсутствуют
365	22.1.8	22.1.9	39°0.4'	52.08	данные отсутствуют	данные отсутствуют	данные отсутствуют
366	22.1.9	22.1.10	49°20.3'	17.66	данные отсутствуют	данные отсутствуют	данные отсутствуют
367	22.1.10	22.1.11	36°55.1'	51.66	данные отсутствуют	данные отсутствуют	данные отсутствуют
368	22.1.11	22.1.12	29°42.5'	35.71	данные отсутствуют	данные отсутствуют	данные отсутствуют
369	22.1.12	22.1.13	56°17.5'	9.06	данные отсутствуют	данные отсутствуют	данные отсутствуют
370	22.1.13	22.1.14	69°39.5'	10.64	данные отсутствуют	данные отсутствуют	данные отсутствуют
371	22.1.14	22.1.15	93°1.3'	10.82	данные отсутствуют	данные отсутствуют	данные отсутствуют
372	22.1.15	22.1.16	263°40.3'	10.43	данные отсутствуют	29:22:000000:7545(1)	адрес отсутствует
373	22.1.16	22.1.17	241°11.3'	10.04	данные отсутствуют	29:22:000000:7545(1)	адрес отсутствует
374	22.1.17	22.1.18	225°3.1'	8.01	данные отсутствуют	29:22:000000:7545(1)	адрес отсутствует
375	22.1.18	22.1.19	214°17.0'	20.38	данные отсутствуют	29:22:000000:7545(1)	адрес отсутствует
376	22.1.19	22.1.20	128°56.5'	1.27	данные отсутствуют	29:22:000000:7545(1)	адрес отсутствует
377	22.1.20	22.1.21	222°11.9'	6.22	данные отсутствуют	29:22:000000:7545(1)	адрес отсутствует
378	22.1.21	22.1.22	217°15.7'	79.72	данные отсутствуют	29:22:000000:7545(1)	адрес отсутствует
379	22.1.22	22.1.23	220°20.9'	51.62	данные отсутствуют	29:22:000000:7545(1)	адрес отсутствует
380	22.1.23	22.1.24	243°52.4'	20.46	данные отсутствуют	29:22:000000:7545(1)	адрес отсутствует
381	22.1.24	22.1.25	254°36.4'	18.95	данные отсутствуют	29:22:000000:7545(1)	адрес отсутствует
382	22.1.25	22.1.26	239°9.4'	16.36	данные отсутствуют	29:22:000000:7545(1)	адрес отсутствует
383	22.1.26	22.1.27	223°55.1'	44.17	данные отсутствуют	29:22:000000:7545(1)	адрес отсутствует
384	22.1.27	22.1.28	226°11.7'	20.01	данные отсутствуют	29:22:000000:7545(1)	адрес отсутствует
385	22.1.28	22.1.1	223°39.5'	62.82	данные отсутствуют	29:22:000000:7545(1)	адрес отсутствует
386	23.1.1	23.1.2	210°52.4'	5.48	данные отсутствуют	данные отсутствуют	данные отсутствуют
387	23.1.2	23.1.3	220°12.0'	38.28	данные отсутствуют	данные отсутствуют	данные отсутствуют



ДОКУМЕНТ ПОДПИСАН
ЭЛЕКТРОННОЙ ПОДПИСЬЮ

Сертификат: 009F0BDC181A023B64597F1E2579BEFB50

Владелец: ФЕДЕРАЛЬНАЯ СЛУЖБА ГОСУДАРСТВЕННОЙ

РЕГИСТРАЦИИ, КАДАСТРА И КАРТОГРАФИИ

Действителен: с 02.08.2024 по 26.10.2025

полное наименование должности

инициалы, фамилия

Земельный участок

вид объекта недвижимости

Лист № 15 раздела 3.1

Всего листов раздела 3.1: 20

Всего разделов: 8

Всего листов выписки: 248

22.10.2024г. № КУВИ-001/2024-259284134

Кадастровый номер:

29:22:000000:8693

1	2	3	4	5	6	7	8
388	23.1.3	23.1.4	220°40.3`	23.14	данные отсутствуют	данные отсутствуют	данные отсутствуют
389	23.1.4	23.1.5	280°29.5`	0.55	данные отсутствуют	29:22:070202:1305(1)	данные отсутствуют
390	23.1.5	23.1.1	40°0.7`	67.1	данные отсутствуют	29:22:070202:1285(1)	адрес отсутствует
391	24.1.1	24.1.2	137°52.4`	10.72	данные отсутствуют	29:22:040201:157(1)	адрес отсутствует
392	24.1.2	24.1.3	137°52.3`	4.23	данные отсутствуют	29:22:040203:92(1)	адрес отсутствует
393	24.1.3	24.1.4	225°32.2`	40.07	данные отсутствуют	29:22:000000:7863(1)	адрес отсутствует
394	24.1.4	24.1.5	129°49.4`	37.23	данные отсутствуют	29:22:000000:7863(1)	адрес отсутствует
395	24.1.5	24.1.6	158°41.5`	11.86	данные отсутствуют	29:22:000000:7863(1)	адрес отсутствует
396	24.1.6	24.1.7	142°59.4`	29.45	данные отсутствуют	29:22:000000:7863(1)	адрес отсутствует
397	24.1.7	24.1.8	146°37.0`	18.72	данные отсутствуют	29:22:000000:7863(1)	адрес отсутствует
398	24.1.8	24.1.9	148°53.9`	15.6	данные отсутствуют	29:22:000000:7863(1)	адрес отсутствует
399	24.1.9	24.1.10	149°46.3`	70.5	данные отсутствуют	29:22:000000:7863(1)	адрес отсутствует
400	24.1.10	24.1.11	156°3.4`	22.2	данные отсутствуют	29:22:000000:7863(1)	адрес отсутствует
401	24.1.11	24.1.12	328°40.4`	47.14	данные отсутствуют	данные отсутствуют	данные отсутствуют
402	24.1.12	24.1.13	317°7.1`	23.72	данные отсутствуют	29:22:000000:12616(1)	адрес отсутствует
403	24.1.13	24.1.14	329°48.8`	71.52	данные отсутствуют	данные отсутствуют	данные отсутствуют
404	24.1.14	24.1.15	320°39.1`	36.62	данные отсутствуют	данные отсутствуют	данные отсутствуют
405	24.1.15	24.1.16	309°22.7`	38.76	данные отсутствуют	данные отсутствуют	данные отсутствуют
406	24.1.16	24.1.17	44°34.5`	13.34	данные отсутствуют	29:22:040201:57	данные отсутствуют
407	24.1.17	24.1.1	44°35.2`	36.34	данные отсутствуют	29:22:040201:57	данные отсутствуют
408	25.1.1	25.1.2	175°17.8`	5.49	данные отсутствуют	29:22:060418:1040(2)	адрес отсутствует
409	25.1.2	25.1.3	219°35.2`	10.42	данные отсутствуют	29:22:060418:1040(2)	адрес отсутствует
410	25.1.3	25.1.4	267°28.1`	5.44	данные отсутствуют	29:22:060418:1040(2)	адрес отсутствует
411	25.1.4	25.1.1	40°13.3`	17.99	данные отсутствуют	29:22:060418:1040(2), 29:22:000000:7858(1)	адрес отсутствует
412	26.1.1	26.1.2	134°53.1`	7.04	данные отсутствуют	29:22:000000:12616(17)	адрес отсутствует
413	26.1.1	26.1.1			данные отсутствуют	29:22:060301:326(1)	адрес отсутствует; Вологодская область, г. Вологда, проспект Победы, 33
414	26.1.2	26.1.3	229°1.2`	6.56	данные отсутствуют	29:22:000000:8748(2)	адрес отсутствует
415	26.1.2	26.1.2			данные отсутствуют	29:22:060301:326(2)	адрес отсутствует; Вологодская область, г. Вологда, проспект Победы, 33



ДОКУМЕНТ ПОДПИСАН
ЭЛЕКТРОННОЙ ПОДПИСЬЮ

Сертификат: 009F0BDC181A023B64597F1E2579BEFB50

Владелец: ФЕДЕРАЛЬНАЯ СЛУЖБА ГОСУДАРСТВЕННОЙ

РЕГИСТРАЦИИ, КАДАСТРА И КАРТОГРАФИИ

Действителен: с 02.08.2024 по 26.10.2025

полное наименование должности

инициалы, фамилия

Земельный участок

вид объекта недвижимости

Лист № 16 раздела 3.1

Всего листов раздела 3.1: 20

Всего разделов: 8

Всего листов выписки: 248

22.10.2024г. № КУВИ-001/2024-259284134

Кадастровый номер:

29:22:000000:8693

1	2	3	4	5	6	7	8
416	26.1.3	26.1.4	190°24.9'	3.26	данные отсутствуют	29:22:000000:8748(2)	адрес отсутствует
417	26.1.4	26.1.5	316°58.7'	12.69	данные отсутствуют	29:22:000000:7802(1)	адрес отсутствует
418	26.1.5	26.1.6	93°35.8'	5.26	данные отсутствуют	29:22:000000:8748(4)	адрес отсутствует
419	26.1.6	26.1.1	48°17.2'	5.3	данные отсутствуют	29:22:000000:8748(4)	адрес отсутствует
420	27.1.1	27.1.2	318°33.7'	3.64	данные отсутствуют	29:22:040203:92(1)	адрес отсутствует
421	27.1.2	27.1.3	50°46.9'	35.03	данные отсутствуют	29:22:040203:92(1)	адрес отсутствует
422	27.1.3	27.1.4	140°36.5'	6.37	данные отсутствуют	29:22:040203:92(1)	адрес отсутствует
423	27.1.4	27.1.5	240°19.1'	14.56	данные отсутствуют	данные отсутствуют	данные отсутствуют
424	27.1.5	27.1.6	232°41.6'	7.08	данные отсутствуют	данные отсутствуют	данные отсутствуют
425	27.1.6	27.1.1	231°6.8'	13.48	данные отсутствуют	данные отсутствуют	данные отсутствуют
426	28.1.1	28.1.2	175°44.2'	4.57	данные отсутствуют	данные отсутствуют	данные отсутствуют
427	28.1.1	28.1.1			данные отсутствуют	29:22:000000:12573(2)	Вологодская обл., г. Вологда, пр. Победы, д.33; адрес отсутствует
428	28.1.2	28.1.3	193°47.3'	5.62	данные отсутствуют	данные отсутствуют	данные отсутствуют
429	28.1.3	28.1.4	226°23.8'	6.38	данные отсутствуют	данные отсутствуют	данные отсутствуют
430	28.1.4	28.1.5	248°48.6'	35.33	данные отсутствуют	данные отсутствуют	данные отсутствуют
431	28.1.5	28.1.6	242°30.4'	25.41	данные отсутствуют	данные отсутствуют	данные отсутствуют
432	28.1.6	28.1.7	198°20.8'	8.2	данные отсутствуют	данные отсутствуют	данные отсутствуют
433	28.1.7	28.1.8	198°44.5'	59.63	данные отсутствуют	данные отсутствуют	данные отсутствуют
434	28.1.8	28.1.9	193°57.6'	14.67	данные отсутствуют	данные отсутствуют	данные отсутствуют
435	28.1.9	28.1.10	188°40.0'	20.24	данные отсутствуют	данные отсутствуют	данные отсутствуют
436	28.1.10	28.1.11	309°59.5'	9.07	данные отсутствуют	29:22:000000:8496(1)	данные отсутствуют
437	28.1.10	28.1.10			данные отсутствуют	29:22:080902:143(1)	данные отсутствуют
438	28.1.11	28.1.12	16°30.7'	84.27	данные отсутствуют	29:22:000000:7862(1)	адрес отсутствует
439	28.1.12	28.1.13	24°57.1'	13.35	данные отсутствуют	29:22:000000:7862(1)	адрес отсутствует
440	28.1.13	28.1.14	50°4.4'	10.88	данные отсутствуют	29:22:000000:7862(1)	адрес отсутствует
441	28.1.14	28.1.15	63°9.2'	22.72	данные отсутствуют	29:22:000000:7862(1)	адрес отсутствует
442	28.1.15	28.1.16	71°4.2'	33.32	данные отсутствуют	29:22:000000:7862(1)	адрес отсутствует
443	28.1.16	28.1.17	56°28.9'	4.62	данные отсутствуют	29:22:000000:7862(1)	адрес отсутствует
444	28.1.17	28.1.18	28°21.5'	4.72	данные отсутствуют	29:22:000000:7862(1)	адрес отсутствует



ДОКУМЕНТ ПОДПИСАН
ЭЛЕКТРОННОЙ ПОДПИСЬЮ

Сертификат: 009F0BDC181A023B64597F1E2579BEFB50

Владелец: ФЕДЕРАЛЬНАЯ СЛУЖБА ГОСУДАРСТВЕННОЙ

РЕГИСТРАЦИИ, КАДАСТРА И КАРТОГРАФИИ

Действителен: с 02.08.2024 по 26.10.2025

полное наименование должности

инициалы, фамилия

Земельный участок

вид объекта недвижимости

Лист № 17 раздела 3.1

Всего листов раздела 3.1: 20

Всего разделов: 8

Всего листов выписки: 248

22.10.2024г. № КУВИ-001/2024-259284134

Кадастровый номер:

29:22:000000:8693

1	2	3	4	5	6	7	8
445	28.1.18	28.1.1	8°21.2`	3.99	данные отсутствуют	29:22:000000:7862(1)	адрес отсутствует
446	29.1.1	29.1.2	314°36.7`	8.33	данные отсутствуют	29:22:000000:12573(3)	Вологодская обл., г. Вологда, пр. Победы, д.33; адрес отсутствует
447	29.1.2	29.1.3	113°22.4`	12.05	данные отсутствуют	29:22:000000:7545(1)	адрес отсутствует
448	29.1.3	29.1.4	91°1.4`	9.51	данные отсутствуют	29:22:000000:7545(1)	адрес отсутствует
449	29.1.4	29.1.5	67°55.8`	8.33	данные отсутствуют	29:22:000000:7545(1)	адрес отсутствует
450	29.1.5	29.1.6	60°38.3`	7.24	данные отсутствуют	29:22:000000:7545(1)	адрес отсутствует
451	29.1.6	29.1.7	55°26.6`	69.28	данные отсутствуют	29:22:000000:7545(1)	адрес отсутствует
452	29.1.7	29.1.8	59°49.4`	130.53	данные отсутствуют	29:22:000000:7545(1)	адрес отсутствует
453	29.1.8	29.1.9	59°27.4`	50.14	данные отсутствуют	29:22:000000:7545(1)	адрес отсутствует
454	29.1.9	29.1.10	56°16.6`	95.39	данные отсутствуют	29:22:000000:7545(1)	адрес отсутствует
455	29.1.10	29.1.11	53°26.6`	76.48	данные отсутствуют	29:22:000000:7545(1)	адрес отсутствует
456	29.1.11	29.1.12	77°29.4`	16.48	данные отсутствуют	29:22:000000:7545(1)	адрес отсутствует
457	29.1.12	29.1.13	52°39.1`	150.93	данные отсутствуют	29:22:000000:7545(1)	адрес отсутствует
458	29.1.13	29.1.14	85°23.3`	11.82	данные отсутствуют	29:22:000000:7545(1)	адрес отсутствует
459	29.1.14	29.1.15	124°30.8`	56.99	данные отсутствуют	29:22:000000:7545(1)	адрес отсутствует
460	29.1.15	29.1.16	109°6.1`	9.78	данные отсутствуют	29:22:000000:7545(1)	адрес отсутствует
461	29.1.16	29.1.17	81°0.4`	23.67	данные отсутствуют	29:22:000000:7545(1)	адрес отсутствует
462	29.1.17	29.1.18	65°27.2`	19.81	данные отсутствуют	29:22:000000:7545(1)	адрес отсутствует
463	29.1.18	29.1.19	49°41.0`	19.92	данные отсутствуют	29:22:000000:7545(1)	адрес отсутствует
464	29.1.19	29.1.20	35°34.4`	14.68	данные отсутствуют	29:22:000000:7545(1)	адрес отсутствует
465	29.1.20	29.1.21	24°25.6`	17.02	данные отсутствуют	29:22:000000:7545(1)	адрес отсутствует
466	29.1.21	29.1.22	200°3.2`	30.8	данные отсутствуют	данные отсутствуют	данные отсутствуют
467	29.1.22	29.1.23	233°0.8`	23.44	данные отсутствуют	данные отсутствуют	данные отсутствуют
468	29.1.23	29.1.24	239°49.0`	13.74	данные отсутствуют	данные отсутствуют	данные отсутствуют
469	29.1.24	29.1.25	250°15.1`	6.48	данные отсутствуют	данные отсутствуют	данные отсутствуют
470	29.1.25	29.1.26	257°0.3`	14.68	данные отсутствуют	данные отсутствуют	данные отсутствуют
471	29.1.26	29.1.27	265°28.6`	11.29	данные отсутствуют	данные отсутствуют	данные отсутствуют
472	29.1.27	29.1.28	287°15.1`	11.33	данные отсутствуют	данные отсутствуют	данные отсутствуют
473	29.1.28	29.1.29	305°42.1`	54.05	данные отсутствуют	данные отсутствуют	данные отсутствуют



ДОКУМЕНТ ПОДПИСАН
ЭЛЕКТРОННОЙ ПОДПИСЬЮ

Сертификат: 009F0BDC181A023B64597F1E2579BEFB50

Владелец: ФЕДЕРАЛЬНАЯ СЛУЖБА ГОСУДАРСТВЕННОЙ

РЕГИСТРАЦИИ, КАДАСТРА И КАРТОГРАФИИ

Действителен: с 02.08.2024 по 26.10.2025

полное наименование должности

инициалы, фамилия

Земельный участок

вид объекта недвижимости

Лист № 18 раздела 3.1

Всего листов раздела 3.1: 20

Всего разделов: 8

Всего листов выписки: 248

22.10.2024г. № КУВИ-001/2024-259284134

Кадастровый номер:

29:22:000000:8693

1	2	3	4	5	6	7	8
474	29.1.29	29.1.30	264°50.0'	11.33	данные отсутствуют	данные отсутствуют	данные отсутствуют
475	29.1.30	29.1.31	232°50.1'	147.21	данные отсутствуют	данные отсутствуют	данные отсутствуют
476	29.1.31	29.1.32	244°41.5'	1.43	данные отсутствуют	данные отсутствуют	данные отсутствуют
477	29.1.32	29.1.33	254°40.6'	17.07	данные отсутствуют	данные отсутствуют	данные отсутствуют
478	29.1.33	29.1.34	234°21.5'	98.57	данные отсутствуют	данные отсутствуют	данные отсутствуют
479	29.1.34	29.1.35	237°34.7'	74.68	данные отсутствуют	данные отсутствуют	данные отсутствуют
480	29.1.35	29.1.36	238°53.8'	111.87	данные отсутствуют	данные отсутствуют	данные отсутствуют
481	29.1.36	29.1.37	235°39.6'	31.31	данные отсутствуют	данные отсутствуют	данные отсутствуют
482	29.1.37	29.1.38	238°49.2'	68.26	данные отсутствуют	данные отсутствуют	данные отсутствуют
483	29.1.38	29.1.39	236°45.1'	39.62	данные отсутствуют	данные отсутствуют	данные отсутствуют
484	29.1.39	29.1.40	244°12.7'	14.5	данные отсутствуют	данные отсутствуют	данные отсутствуют
485	29.1.40	29.1.1	282°35.0'	15.88	данные отсутствуют	29:22:000000:12573(3)	Вологодская обл., г. Вологда, пр. Победы, д.33; адрес отсутствует
486	30.1.1	30.1.2	37°34.3'	58.96	данные отсутствуют	данные отсутствуют	данные отсутствуют
487	30.1.2	30.1.3	58°19.4'	20.83	данные отсутствуют	данные отсутствуют	данные отсутствуют
488	30.1.3	30.1.4	74°28.7'	100.74	данные отсутствуют	данные отсутствуют	данные отсутствуют
489	30.1.4	30.1.5	44°8.4'	65.48	данные отсутствуют	данные отсутствуют	данные отсутствуют
490	30.1.5	30.1.6	138°10.8'	10.2	данные отсутствуют	29:22:000000:8748(1)	адрес отсутствует
491	30.1.5	30.1.5			данные отсутствуют	29:22:060418:1021(1)	данные отсутствуют
492	30.1.6	30.1.7	225°32.2'	27.91	данные отсутствуют	29:22:000000:7858(1)	адрес отсутствует
493	30.1.7	30.1.8	228°0.8'	4.17	данные отсутствуют	29:22:000000:7858(1)	адрес отсутствует
494	30.1.8	30.1.9	218°2.8'	17.93	данные отсутствуют	29:22:000000:7858(1)	адрес отсутствует
495	30.1.9	30.1.10	222°11.1'	13.1	данные отсутствуют	29:22:000000:7858(1)	адрес отсутствует
496	30.1.10	30.1.11	231°10.0'	5.14	данные отсутствуют	29:22:000000:7858(1)	адрес отсутствует
497	30.1.11	30.1.12	245°43.1'	7.85	данные отсутствуют	29:22:000000:7858(1)	адрес отсутствует
498	30.1.12	30.1.13	255°40.5'	96.15	данные отсутствуют	29:22:000000:7858(1)	адрес отсутствует
499	30.1.13	30.1.14	247°38.9'	9.68	данные отсутствуют	29:22:000000:7858(1)	адрес отсутствует
500	30.1.14	30.1.15	227°40.0'	7.14	данные отсутствуют	29:22:000000:7858(1)	адрес отсутствует
501	30.1.15	30.1.16	220°16.3'	129.07	данные отсутствуют	29:22:000000:7858(1)	адрес отсутствует
502	30.1.16	30.1.17	228°51.1'	35.26	данные отсутствуют	29:22:000000:7858(1)	адрес отсутствует



ДОКУМЕНТ ПОДПИСАН
ЭЛЕКТРОННОЙ ПОДПИСЬЮ

Сертификат: 009F0BDC181A023B64597F1E2579BEFB50

Владелец: ФЕДЕРАЛЬНАЯ СЛУЖБА ГОСУДАРСТВЕННОЙ

РЕГИСТРАЦИИ, КАДАСТРА И КАРТОГРАФИИ

Действителен: с 02.08.2024 по 26.10.2025

полное наименование должности

инициалы, фамилия

Земельный участок

вид объекта недвижимости

Лист № 19 раздела 3.1

Всего листов раздела 3.1: 20

Всего разделов: 8

Всего листов выписки: 248

22.10.2024г. № КУВИ-001/2024-259284134

Кадастровый номер:

29:22:000000:8693

1	2	3	4	5	6	7	8
503	30.1.17	30.1.18	218°26.9'	45.98	данные отсутствуют	29:22:000000:7858(1)	адрес отсутствует
504	30.1.18	30.1.19	33°35.8'	35.87	данные отсутствуют	29:22:000000:12465(1)	данные отсутствуют
505	30.1.18	30.1.18			данные отсутствуют	29:22:000000:7983(2)	данные отсутствуют
506	30.1.19	30.1.20	31°59.3'	17.27	данные отсутствуют	29:22:000000:12465(1)	данные отсутствуют
507	30.1.20	30.1.21	47°7.7'	28.18	данные отсутствуют	29:22:000000:12465(1)	данные отсутствуют
508	30.1.21	30.1.22	40°3.6'	31.12	данные отсутствуют	данные отсутствуют	данные отсутствуют
509	30.1.22	30.1.1	41°10.6'	41.25	данные отсутствуют	данные отсутствуют	данные отсутствуют
510	31.1.1	31.1.2	151°49.9'	129.79	данные отсутствуют	29:22:000000:7548(2)	адрес отсутствует
511	31.1.2	31.1.3	307°48.6'	59.88	данные отсутствуют	данные отсутствуют	данные отсутствуют
512	31.1.3	31.1.4	294°59.5'	24.26	данные отсутствуют	данные отсутствуют	данные отсутствуют
513	31.1.4	31.1.5	303°27.2'	8.76	данные отсутствуют	данные отсутствуют	данные отсутствуют
514	31.1.5	31.1.6	339°48.7'	11.47	данные отсутствуют	данные отсутствуют	данные отсутствуют
515	31.1.6	31.1.7	2°45.5'	11.22	данные отсутствуют	данные отсутствуют	данные отсутствуют
516	31.1.7	31.1.8	31°23.5'	32.7	данные отсутствуют	данные отсутствуют	данные отсутствуют
517	31.1.8	31.1.9	31°31.4'	6.68	данные отсутствуют	данные отсутствуют	данные отсутствуют
518	31.1.9	31.1.10	345°21.2'	7.28	данные отсутствуют	данные отсутствуют	данные отсутствуют
519	31.1.10	31.1.1	82°52.5'	0.08	данные отсутствуют	29:22:040213:50(1), 29:22:040213:60(1), 29:22:000000:7548(2)	данные отсутствуют; адрес отсутствует
520	32.1.1	32.1.2	143°54.2'	41.94	данные отсутствуют	29:22:000000:7863(1)	адрес отсутствует
521	32.1.2	32.1.3	165°42.6'	13.13	данные отсутствуют	29:22:000000:7863(1)	адрес отсутствует
522	32.1.3	32.1.4	326°56.1'	43.73	данные отсутствуют	29:22:000000:12616(3)	адрес отсутствует
523	32.1.4	32.1.1	337°40.5'	10.77	данные отсутствуют	29:22:000000:12616(3)	адрес отсутствует
524	33.1.1	33.1.2	216°0.2'	3.57	данные отсутствуют	29:22:000000:7863(1)	адрес отсутствует
525	33.1.2	33.1.3	5°50.0'	6.99	данные отсутствуют	данные отсутствуют	данные отсутствуют
526	33.1.3	33.1.4	42°44.7'	3.59	данные отсутствуют	данные отсутствуют	данные отсутствуют
527	33.1.4	33.1.5	67°8.0'	2.5	данные отсутствуют	данные отсутствуют	данные отсутствуют
528	33.1.5	33.1.6	81°32.2'	11.41	данные отсутствуют	данные отсутствуют	данные отсутствуют
529	33.1.6	33.1.7	84°35.2'	43.99	данные отсутствуют	данные отсутствуют	данные отсутствуют
530	33.1.7	33.1.8	258°55.0'	29.18	данные отсутствуют	29:22:000000:7863(1)	адрес отсутствует



ДОКУМЕНТ ПОДПИСАН
ЭЛЕКТРОННОЙ ПОДПИСЬЮ

Сертификат: 009F0BDC181A023B64597F1E2579BEFB50

Владелец: ФЕДЕРАЛЬНАЯ СЛУЖБА ГОСУДАРСТВЕННОЙ

РЕГИСТРАЦИИ, КАДАСТРА И КАРТОГРАФИИ

Действителен: с 02.08.2024 по 26.10.2025

полное наименование должности

инициалы, фамилия

Земельный участок

вид объекта недвижимости

Лист № 20 раздела 3.1

Всего листов раздела 3.1: 20

Всего разделов: 8

Всего листов выписки: 248

22.10.2024г. № КУВИ-001/2024-259284134

Кадастровый номер:

29:22:000000:8693

1	2	3	4	5	6	7	8
531	33.1.7	33.1.7			данные отсутствуют	29:22:040201:138	данные отсутствуют
532	33.1.8	33.1.9	261°42.1`	16.77	данные отсутствуют	29:22:000000:7863(1)	адрес отсутствует
533	33.1.9	33.1.10	259°8.2`	6.79	данные отсутствуют	29:22:000000:7863(1)	адрес отсутствует
534	33.1.10	33.1.11	244°15.7`	4.03	данные отсутствуют	29:22:000000:7863(1)	адрес отсутствует
535	33.1.11	33.1.1	229°55.4`	3.79	данные отсутствуют	29:22:000000:7863(1)	адрес отсутствует



ДОКУМЕНТ ПОДПИСАН
ЭЛЕКТРОННОЙ ПОДПИСЬЮ

Сертификат: 009F0BDC181A023B64597F1E2579BEFB50

Владелец: ФЕДЕРАЛЬНАЯ СЛУЖБА ГОСУДАРСТВЕННОЙ

РЕГИСТРАЦИИ, КАДАСТРА И КАРТОГРАФИИ

Действителен: с 02.08.2024 по 26.10.2025

полное наименование должности

инициалы, фамилия

Выписка из Единого государственного реестра недвижимости об объекте недвижимости

Описание местоположения земельного участка

Земельный участок			
вид объекта недвижимости			
Лист № 1 раздела 3.2	Всего листов раздела 3.2: 20	Всего разделов: 8	Всего листов выписки: 248
22.10.2024г. № КУВИ-001/2024-259284134			
Кадастровый номер:		29:22:000000:8693	

Сведения о характерных точках границы земельного участка				
Система координат				
Номер точки	Координаты, м		Описание закрепления на местности	Средняя квадратичная погрешность определения координат характерных точек границ земельного участка, м
	X	Y		
1	2	3	4	5
1	654458.94	2521254.99	-	0.1
2	654456.05	2521252.89	-	0.1
3	654463	2521253.6	-	0.1
4	654465.64	2521256.04	-	0.1
5	654466.61	2521258.34	-	0.1
6	654468.29	2521269.63	-	0.1
7	654472.44	2521313.42	-	0.1
8	654466.83	2521284.78	-	0.1
9	654464.41	2521268.19	-	0.1
10	654463.13	2521261.52	-	0.1
11	654461.38	2521257.89	-	0.1
1	654458.94	2521254.99	-	0.1
1	654624.5	2521567.47	-	0.1
2	654590.61	2521592.18	-	0.1
3	654577.89	2521595.42	-	0.1
4	654614.54	2521571.56	-	0.1
1	654624.5	2521567.47	-	0.1
1	653400.02	2522296.77	-	0.1
2	653285.6	2522358.04	-	0.1
3	653322.31	2522310.73	-	0.1
4	653332.56	2522288.74	-	0.1
5	653337.39	2522281.43	-	0.1



ДОКУМЕНТ ПОДПИСАН
ЭЛЕКТРОННОЙ ПОДПИСЬЮ

Сертификат: 009F0BDC181A023B64597F1E2579BEFB50

Владелец: ФЕДЕРАЛЬНАЯ СЛУЖБА ГОСУДАРСТВЕННОЙ

РЕГИСТРАЦИИ, КАДАСТРА И КАРТОГРАФИИ

Действителен: с 02.08.2024 по 26.10.2025

полное наименование должности

инициалы, фамилия

Земельный участок

вид объекта недвижимости

Лист № 2 раздела 3.2

Всего листов раздела 3.2: 20

Всего разделов: 8

Всего листов выписки: 248

22.10.2024г. № КУВИ-001/2024-259284134

Кадастровый номер:

29:22:000000:8693

1	2	3	4	5
6	653348.16	2522277.47	-	0.1
7	653359.37	2522278.01	-	0.1
8	653387.28	2522295.04	-	0.1
9	653392.97	2522298.53	-	0.1
10	653400.01	2522296.69	-	0.1
1	653400.02	2522296.77	-	0.1
1	648466.94	2526224.54	-	0.1
2	648513.67	2526260.49	-	0.1
3	648524.61	2526278.22	-	0.1
4	648551.57	2526375.29	-	0.1
5	648598.56	2526420.89	-	0.1
6	648590.96	2526427.69	-	0.1
7	648571.41	2526407.77	-	0.1
8	648568.62	2526404.67	-	0.1
9	648554.5	2526393.62	-	0.1
10	648544.79	2526384.82	-	0.1
11	648541.57	2526380.82	-	0.1
12	648538.34	2526373.66	-	0.1
13	648514.55	2526280.5	-	0.1
14	648510.87	2526271.55	-	0.1
15	648506.06	2526266.27	-	0.1
16	648407.58	2526182.84	-	0.1
17	648384.38	2526156.29	-	0.1
18	648348.37	2526127.7	-	0.1
19	648378.25	2526147.55	-	0.1
20	648392.9	2526156.7	-	0.1
21	648412.07	2526177.35	-	0.1
22	648435.89	2526197.38	-	0.1
1	648466.94	2526224.54	-	0.1



ДОКУМЕНТ ПОДПИСАН
ЭЛЕКТРОННОЙ ПОДПИСЬЮ

Сертификат: 009F0BDC181A023B64597F1E2579BEFB50

Владелец: ФЕДЕРАЛЬНАЯ СЛУЖБА ГОСУДАРСТВЕННОЙ

РЕГИСТРАЦИИ, КАДАСТРА И КАРТОГРАФИИ

Действителен: с 02.08.2024 по 26.10.2025

полное наименование должности

инициалы, фамилия

Земельный участок

вид объекта недвижимости

Лист № 3 раздела 3.2

Всего листов раздела 3.2: 20

Всего разделов: 8

Всего листов выписки: 248

22.10.2024г. № КУВИ-001/2024-259284134

Кадастровый номер:

29:22:000000:8693

1	2	3	4	5
1	646691.57	2524639.27	-	0.1
2	646697.42	2524633.34	-	0.1
3	646692.64	2524644.4	-	0.1
4	646692.47	2524653.91	-	0.1
5	646695.6	2524661.63	-	0.1
6	646699.15	2524667.94	-	0.1
7	646738.45	2524725	-	0.1
8	646804.06	2524837.84	-	0.1
9	646829.54	2524881.02	-	0.1
10	646882.5	2524960.36	-	0.1
11	646928.05	2525021.79	-	0.1
12	646931.62	2525037.88	-	0.1
13	647023.18	2525157.86	-	0.1
14	647024.13	2525169.64	-	0.1
15	646991.84	2525216.6	-	0.1
16	646988.64	2525225.84	-	0.1
17	646992.34	2525249.22	-	0.1
18	647000.57	2525267.24	-	0.1
19	647013.46	2525282.43	-	0.1
20	647025.4	2525290.97	-	0.1
21	647040.9	2525298.01	-	0.1
22	647011.97	2525287.45	-	0.1
23	646997.87	2525268.73	-	0.1
24	646990.96	2525256.85	-	0.1
25	646988.77	2525250.75	-	0.1
26	646985.47	2525236.45	-	0.1
27	646984.58	2525225.2	-	0.1
28	646987.94	2525214.38	-	0.1
29	647019.48	2525170.49	-	0.1



ДОКУМЕНТ ПОДПИСАН
ЭЛЕКТРОННОЙ ПОДПИСЬЮ

Сертификат: 009F0BDC181A023B64597F1E2579BEFB50

Владелец: ФЕДЕРАЛЬНАЯ СЛУЖБА ГОСУДАРСТВЕННОЙ

РЕГИСТРАЦИИ, КАДАСТРА И КАРТОГРАФИИ

Действителен: с 02.08.2024 по 26.10.2025

полное наименование должности

инициалы, фамилия

Земельный участок

вид объекта недвижимости

Лист № 4 раздела 3.2

Всего листов раздела 3.2: 20

Всего разделов: 8

Всего листов выписки: 248

22.10.2024г. № КУВИ-001/2024-259284134

Кадастровый номер:

29:22:000000:8693

1	2	3	4	5
30	647018.46	2525159.21	-	0.1
31	646929.53	2525041.9	-	0.1
32	646928.92	2525040.61	-	0.1
33	646924.41	2525024.15	-	0.1
34	646866.97	2524944.04	-	0.1
35	646826.93	2524881	-	0.1
36	646769.14	2524785.21	-	0.1
37	646751.48	2524759.36	-	0.1
38	646716.14	2524700.96	-	0.1
39	646694.42	2524667.83	-	0.1
40	646688.11	2524654.77	-	0.1
1	646691.57	2524639.27	-	0.1
1	646098.23	2523483.08	-	0.1
2	646093.67	2523483.42	-	0.1
3	646088.21	2523482.08	-	0.1
4	646083.81	2523477.46	-	0.1
5	646071.04	2523444.52	-	0.1
6	646059.31	2523421.98	-	0.1
7	646051.53	2523419.4	-	0.1
8	645995.06	2523400.24	-	0.1
9	645980.82	2523396.7	-	0.1
10	645960.81	2523393.65	-	0.1
11	645966.64	2523386.7	-	0.1
12	646047.43	2523410.65	-	0.1
13	646059.53	2523416.28	-	0.1
14	646066.51	2523424.62	-	0.1
15	646076.77	2523444.89	-	0.1
16	646087.58	2523476.41	-	0.1
17	646090.13	2523480.26	-	0.1



ДОКУМЕНТ ПОДПИСАН
ЭЛЕКТРОННОЙ ПОДПИСЬЮ

Сертификат: 009F0BDC181A023B64597F1E2579BEFB50

Владелец: ФЕДЕРАЛЬНАЯ СЛУЖБА ГОСУДАРСТВЕННОЙ

РЕГИСТРАЦИИ, КАДАСТРА И КАРТОГРАФИИ

Действителен: с 02.08.2024 по 26.10.2025

полное наименование должности

инициалы, фамилия

Земельный участок

вид объекта недвижимости

Лист № 5 раздела 3.2

Всего листов раздела 3.2: 20

Всего разделов: 8

Всего листов выписки: 248

22.10.2024г. № КУВИ-001/2024-259284134

Кадастровый номер:

29:22:000000:8693

1	2	3	4	5
18	646094.28	2523482.5	-	0.1
1	646098.23	2523483.08	-	0.1
1	655403.74	2522087.64	-	0.1
2	655406.47	2522085.23	-	0.1
3	655428.62	2522112.37	-	0.1
4	655423.7	2522116.41	-	0.1
5	655416.49	2522103.76	-	0.1
6	655412.2	2522098.13	-	0.1
1	655403.74	2522087.64	-	0.1
1	650211.84	2526248.69	-	0.1
2	650206.87	2526253.68	-	0.1
3	650202.57	2526248.73	-	0.1
4	650199.36	2526248.14	-	0.1
5	650208.64	2526239.48	-	0.1
6	650208.31	2526244.73	-	0.1
1	650211.84	2526248.69	-	0.1
1	648377.67	2526184.66	-	0.1
2	648372.2	2526185.11	-	0.1
3	648364.17	2526178.47	-	0.1
4	648363.93	2526173.04	-	0.1
1	648377.67	2526184.66	-	0.1
1	654848.79	2521465.21	-	0.1
2	654840.84	2521472.4	-	0.1
3	654837.7	2521475.24	-	0.1
4	654809.63	2521446.64	-	0.1
5	654785.79	2521475.23	-	0.1
6	654774.74	2521479.54	-	0.1
7	654751.22	2521497.27	-	0.1
8	654735.59	2521507.57	-	0.1



ДОКУМЕНТ ПОДПИСАН
ЭЛЕКТРОННОЙ ПОДПИСЬЮ

Сертификат: 009F0BDC181A023B64597F1E2579BEFB50

Владелец: ФЕДЕРАЛЬНАЯ СЛУЖБА ГОСУДАРСТВЕННОЙ

РЕГИСТРАЦИИ, КАДАСТРА И КАРТОГРАФИИ

Действителен: с 02.08.2024 по 26.10.2025

полное наименование должности

инициалы, фамилия

Земельный участок

вид объекта недвижимости

Лист № 6 раздела 3.2

Всего листов раздела 3.2: 20

Всего разделов: 8

Всего листов выписки: 248

22.10.2024г. № КУВИ-001/2024-259284134

Кадастровый номер:

29:22:000000:8693

1	2	3	4	5
9	654722.23	2521515.63	-	0.1
10	654661.32	2521551.12	-	0.1
11	654641.03	2521560.13	-	0.1
12	654681.3	2521535.62	-	0.1
13	654698.68	2521519.48	-	0.1
14	654760.5	2521483.52	-	0.1
15	654788.82	2521460.3	-	0.1
16	654813.41	2521430.34	-	0.1
17	654822.91	2521439.7	-	0.1
1	654848.79	2521465.21	-	0.1
1	648399.15	2526386.3	-	0.1
2	648394.45	2526383.49	-	0.1
3	648365.21	2526358.78	-	0.1
4	648347.66	2526343.7	-	0.1
5	648347.76	2526343.16	-	0.1
1	648399.15	2526386.3	-	0.1
1	647272.12	2525247.42	-	0.1
2	647221.54	2525200.31	-	0.1
3	647236.41	2525210.08	-	0.1
4	647261.79	2525230.6	-	0.1
5	647322.05	2525286.54	-	0.1
6	647368.17	2525333.18	-	0.1
7	647374.44	2525345.54	-	0.1
8	647389.9	2525384.53	-	0.1
9	647430.37	2525417.31	-	0.1
10	647441.88	2525430.71	-	0.1
11	647483.18	2525461.74	-	0.1
12	647514.2	2525479.44	-	0.1
13	647519.23	2525486.98	-	0.1



ДОКУМЕНТ ПОДПИСАН
ЭЛЕКТРОННОЙ ПОДПИСЬЮ

Сертификат: 009F0BDC181A023B64597F1E2579BEFB50

Владелец: ФЕДЕРАЛЬНАЯ СЛУЖБА ГОСУДАРСТВЕННОЙ

РЕГИСТРАЦИИ, КАДАСТРА И КАРТОГРАФИИ

Действителен: с 02.08.2024 по 26.10.2025

полное наименование должности

инициалы, фамилия

Земельный участок

вид объекта недвижимости

Лист № 7 раздела 3.2

Всего листов раздела 3.2: 20

Всего разделов: 8

Всего листов выписки: 248

22.10.2024г. № КУВИ-001/2024-259284134

Кадастровый номер:

29:22:000000:8693

1	2	3	4	5
14	647522.93	2525496.96	-	0.1
15	647522.36	2525507.76	-	0.1
16	647521.21	2525497.39	-	0.1
17	647516.37	2525488.59	-	0.1
18	647510.71	2525482.92	-	0.1
19	647493.87	2525471.44	-	0.1
20	647493.07	2525472.43	-	0.1
21	647488.46	2525468.25	-	0.1
22	647425.01	2525419.98	-	0.1
23	647385.67	2525386.56	-	0.1
24	647376.66	2525368.19	-	0.1
25	647371.63	2525349.92	-	0.1
26	647363.24	2525335.87	-	0.1
27	647331.42	2525305.23	-	0.1
28	647317.57	2525290.79	-	0.1
1	647272.12	2525247.42	-	0.1
1	646151.54	2523401.61	-	0.1
2	646153.54	2523410.37	-	0.1
3	646147.82	2523402.93	-	0.1
4	646144.54	2523399.78	-	0.1
5	646139.93	2523398.99	-	0.1
6	646137.67	2523399.29	-	0.1
7	646134.63	2523404.83	-	0.1
8	646134.18	2523409.26	-	0.1
9	646135.4	2523417.67	-	0.1
10	646148.54	2523445.14	-	0.1
11	646149.92	2523454.35	-	0.1
12	646142.72	2523458.94	-	0.1
13	646144.85	2523454.47	-	0.1



ДОКУМЕНТ ПОДПИСАН
ЭЛЕКТРОННОЙ ПОДПИСЬЮ

Сертификат: 009F0BDC181A023B64597F1E2579BEFB50

Владелец: ФЕДЕРАЛЬНАЯ СЛУЖБА ГОСУДАРСТВЕННОЙ

РЕГИСТРАЦИИ, КАДАСТРА И КАРТОГРАФИИ

Действителен: с 02.08.2024 по 26.10.2025

полное наименование должности

инициалы, фамилия

Земельный участок

вид объекта недвижимости

Лист № 8 раздела 3.2

Всего листов раздела 3.2: 20

Всего разделов: 8

Всего листов выписки: 248

22.10.2024г. № КУВИ-001/2024-259284134

Кадастровый номер:

29:22:000000:8693

1	2	3	4	5
14	646145.31	2523451.02	-	0.1
15	646144.42	2523447.39	-	0.1
16	646141.53	2523442.08	-	0.1
17	646132.16	2523429.03	-	0.1
18	646128.18	2523420.12	-	0.1
19	646127.13	2523412.18	-	0.1
20	646128.87	2523403.3	-	0.1
21	646131.69	2523398.09	-	0.1
22	646135.48	2523394.75	-	0.1
23	646140.32	2523392.86	-	0.1
24	646145.76	2523393.53	-	0.1
25	646149.64	2523396.82	-	0.1
1	646151.54	2523401.61	-	0.1
1	655053.46	2521719.55	-	0.1
2	655057	2521715	-	0.1
3	655370.93	2522044.82	-	0.1
4	655389.93	2522069.84	-	0.1
5	655362.65	2522044.04	-	0.1
6	655296.11	2521967.82	-	0.1
7	655247.4	2521921.45	-	0.1
8	655190.66	2521873.3	-	0.1
9	655131.57	2521815.14	-	0.1
10	655122.76	2521802.82	-	0.1
1	655053.46	2521719.55	-	0.1
1	655040.66	2521697.83	-	0.1
2	655043.86	2521701.21	-	0.1
3	655041.84	2521705.6	-	0.1
4	655017.52	2521676.4	-	0.1
5	654945.68	2521605.18	-	0.1



ДОКУМЕНТ ПОДПИСАН
ЭЛЕКТРОННОЙ ПОДПИСЬЮ

Сертификат: 009F0BDC181A023B64597F1E2579BEFB50

Владелец: ФЕДЕРАЛЬНАЯ СЛУЖБА ГОСУДАРСТВЕННОЙ

РЕГИСТРАЦИИ, КАДАСТРА И КАРТОГРАФИИ

Действителен: с 02.08.2024 по 26.10.2025

полное наименование должности

инициалы, фамилия

Земельный участок

вид объекта недвижимости

Лист № 9 раздела 3.2

Всего листов раздела 3.2: 20

Всего разделов: 8

Всего листов выписки: 248

22.10.2024г. № КУВИ-001/2024-259284134

Кадастровый номер:

29:22:000000:8693

1	2	3	4	5
6	654926.47	2521582.81	-	0.1
7	654884.29	2521542.23	-	0.1
8	654853.86	2521514.97	-	0.1
9	654835.95	2521510.86	-	0.1
10	654802.62	2521506.97	-	0.1
11	654835.34	2521503.58	-	0.1
12	654858.02	2521511.75	-	0.1
1	655040.66	2521697.83	-	0.1
1	653384.59	2522318.66	-	0.1
2	653389.74	2522328.39	-	0.1
3	653380.34	2522333.42	-	0.1
4	653377.24	2522328.1	-	0.1
5	653349.12	2522344.38	-	0.1
6	653316.11	2522363.01	-	0.1
7	653295.32	2522384.6	-	0.1
8	653275.63	2522410.74	-	0.1
9	653103.43	2522656.25	-	0.1
10	652884.12	2522956.96	-	0.1
11	652758.01	2523130.78	-	0.1
12	652476.54	2523518.1	-	0.1
13	652484.46	2523525.52	-	0.1
14	652477.49	2523535.14	-	0.1
15	652471.26	2523528.51	-	0.1
16	652458.23	2523543.26	-	0.1
17	652435.21	2523574.65	-	0.1
18	652447.17	2523577.03	-	0.1
19	652447.07	2523577.2	-	0.1
20	652435.14	2523574.79	-	0.1
21	652216.23	2523882.44	-	0.1



ДОКУМЕНТ ПОДПИСАН
ЭЛЕКТРОННОЙ ПОДПИСЬЮ

Сертификат: 009F0BDC181A023B64597F1E2579BEFB50

Владелец: ФЕДЕРАЛЬНАЯ СЛУЖБА ГОСУДАРСТВЕННОЙ

РЕГИСТРАЦИИ, КАДАСТРА И КАРТОГРАФИИ

Действителен: с 02.08.2024 по 26.10.2025

полное наименование должности

инициалы, фамилия

Земельный участок

вид объекта недвижимости

Лист № 10 раздела 3.2

Всего листов раздела 3.2: 20

Всего разделов: 8

Всего листов выписки: 248

22.10.2024г. № КУВИ-001/2024-259284134

Кадастровый номер:

29:22:000000:8693

1	2	3	4	5
22	652116.15	2524020.51	-	0.1
23	652066.99	2524086.46	-	0.1
24	652002.76	2524177.92	-	0.1
25	651809.42	2524445.5	-	0.1
26	651698.86	2524597.63	-	0.1
27	651625.3	2524702.53	-	0.1
28	651523.12	2524842.92	-	0.1
29	651469.5	2524917.68	-	0.1
30	651411.09	2524998.85	-	0.1
31	651356.56	2525072.16	-	0.1
32	651316.44	2525123.6	-	0.1
33	651226.62	2525222.14	-	0.1
34	651222.86	2525218.23	-	0.1
35	651312.08	2525120.08	-	0.1
36	651349.21	2525074.11	-	0.1
37	651403.77	2525001.85	-	0.1
38	651504.15	2524863.23	-	0.1
39	651623	2524698.06	-	0.1
40	651686.28	2524608.67	-	0.1
41	651807.95	2524439.9	-	0.1
42	651921.7	2524281.09	-	0.1
43	652012.89	2524154.78	-	0.1
44	652264.86	2523805.51	-	0.1
45	652430.71	2523573.95	-	0.1
46	652406.96	2523569.21	-	0.1
47	652407.07	2523569.05	-	0.1
48	652430.84	2523573.78	-	0.1
49	652442.33	2523557.66	-	0.1
50	652471.93	2523516.38	-	0.1



ДОКУМЕНТ ПОДПИСАН
ЭЛЕКТРОННОЙ ПОДПИСЬЮ

Сертификат: 009F0BDC181A023B64597F1E2579BEFB50

Владелец: ФЕДЕРАЛЬНАЯ СЛУЖБА ГОСУДАРСТВЕННОЙ

РЕГИСТРАЦИИ, КАДАСТРА И КАРТОГРАФИИ

Действителен: с 02.08.2024 по 26.10.2025

полное наименование должности

инициалы, фамилия

Земельный участок

вид объекта недвижимости

Лист № 11 раздела 3.2

Всего листов раздела 3.2: 20

Всего разделов: 8

Всего листов выписки: 248

22.10.2024г. № КУВИ-001/2024-259284134

Кадастровый номер:

29:22:000000:8693

1	2	3	4	5
51	652754.81	2523124.78	-	0.1
52	652827.42	2523025.28	-	0.1
53	653099.31	2522648.02	-	0.1
54	653271.12	2522406.58	-	0.1
55	653294.18	2522374.06	-	0.1
56	653301.28	2522367.13	-	0.1
57	653312.24	2522358.81	-	0.1
58	653331.96	2522348.53	-	0.1
59	653351.01	2522336.8	-	0.1
1	653384.59	2522318.66	-	0.1
1	650341.28	2526086.35	-	0.1
2	650339.18	2526088.49	-	0.1
3	650336.32	2526085.74	-	0.1
4	650338.44	2526083.6	-	0.1
1	650341.28	2526086.35	-	0.1
1	649430.3	2526978.92	-	0.1
2	649394.23	2527018.97	-	0.1
3	649402.08	2527000.57	-	0.1
4	649419.68	2526983.12	-	0.1
1	649430.3	2526978.92	-	0.1
1	647242.88	2525260.32	-	0.1
2	647237.03	2525253.74	-	0.1
3	647265.97	2525281.62	-	0.1
4	647289.61	2525305.58	-	0.1
5	647315.81	2525330.48	-	0.1
6	647323.26	2525336.11	-	0.1
7	647335.94	2525349.21	-	0.1
8	647339.25	2525355.75	-	0.1
9	647337.5	2525362.03	-	0.1



ДОКУМЕНТ ПОДПИСАН
ЭЛЕКТРОННОЙ ПОДПИСЬЮ

Сертификат: 009F0BDC181A023B64597F1E2579BEFB50

Владелец: ФЕДЕРАЛЬНАЯ СЛУЖБА ГОСУДАРСТВЕННОЙ

РЕГИСТРАЦИИ, КАДАСТРА И КАРТОГРАФИИ

Действителен: с 02.08.2024 по 26.10.2025

полное наименование должности

инициалы, фамилия

Земельный участок

вид объекта недвижимости

Лист № 12 раздела 3.2

Всего листов раздела 3.2: 20

Всего разделов: 8

Всего листов выписки: 248

22.10.2024г. № КУВИ-001/2024-259284134

Кадастровый номер:

29:22:000000:8693

1	2	3	4	5
10	647333.13	2525366.82	-	0.1
11	647329.2	2525366.62	-	0.1
12	647321.01	2525359.06	-	0.1
13	647308.43	2525342.94	-	0.1
14	647284.43	2525318.01	-	0.1
15	647262.16	2525298.66	-	0.1
16	647242.77	2525278.59	-	0.1
17	647221.95	2525260.58	-	0.1
18	647205.28	2525244.59	-	0.1
19	647182.93	2525227.9	-	0.1
20	647188.09	2525230.42	-	0.1
21	647222.43	2525256.81	-	0.1
22	647260.93	2525291.58	-	0.1
23	647287.92	2525318.27	-	0.1
24	647313.93	2525346.91	-	0.1
25	647328.52	2525360.12	-	0.1
26	647330.49	2525359.98	-	0.1
27	647332.57	2525357.07	-	0.1
28	647332.43	2525355.25	-	0.1
29	647320.81	2525340.31	-	0.1
30	647316.87	2525335.79	-	0.1
31	647286.94	2525305.27	-	0.1
1	647242.88	2525260.32	-	0.1
1	654482.29	2521699.05	-	0.1
2	654462.44	2521709.08	-	0.1
3	654444.31	2521713.43	-	0.1
4	654429.53	2521711.08	-	0.1
5	654406.76	2521700.62	-	0.1
6	654443.85	2521711.66	-	0.1



ДОКУМЕНТ ПОДПИСАН
ЭЛЕКТРОННОЙ ПОДПИСЬЮ

Сертификат: 009F0BDC181A023B64597F1E2579BEFB50

Владелец: ФЕДЕРАЛЬНАЯ СЛУЖБА ГОСУДАРСТВЕННОЙ

РЕГИСТРАЦИИ, КАДАСТРА И КАРТОГРАФИИ

Действителен: с 02.08.2024 по 26.10.2025

полное наименование должности

инициалы, фамилия

Земельный участок

вид объекта недвижимости

Лист № 13 раздела 3.2

Всего листов раздела 3.2: 20

Всего разделов: 8

Всего листов выписки: 248

22.10.2024г. № КУВИ-001/2024-259284134

Кадастровый номер:

29:22:000000:8693

1	2	3	4	5
1	654482.29	2521699.05	-	0.1
1	650059.17	2526400.25	-	0.1
2	650055.71	2526403.72	-	0.1
3	650050.71	2526399.05	-	0.1
4	650054.03	2526395.53	-	0.1
1	650059.17	2526400.25	-	0.1
1	647417.31	2525507.15	-	0.1
2	647407.97	2525502.88	-	0.1
3	647368.1	2525467.58	-	0.1
4	647292.87	2525400.95	-	0.1
5	647153.55	2525277.04	-	0.1
6	647148.85	2525266.5	-	0.1
7	647186.69	2525300.96	-	0.1
8	647239.8	2525344.46	-	0.1
9	647374.05	2525463.59	-	0.1
1	647417.31	2525507.15	-	0.1
1	647140.58	2525242.24	-	0.1
2	647135.68	2525245.75	-	0.1
3	647122.84	2525246.73	-	0.1
4	647088.4	2525209.1	-	0.1
5	647077.01	2525204.67	-	0.1
6	647067.4	2525207.49	-	0.1
7	647063.15	2525208.68	-	0.1
8	647053.51	2525217.73	-	0.1
9	647041.28	2525229.92	-	0.1
10	647039.03	2525235.87	-	0.1
11	647040.01	2525248.27	-	0.1
12	647044.19	2525257.14	-	0.1
13	647059.52	2525272.68	-	0.1



ДОКУМЕНТ ПОДПИСАН
ЭЛЕКТРОННОЙ ПОДПИСЬЮ

Сертификат: 009F0BDC181A023B64597F1E2579BEFB50

Владелец: ФЕДЕРАЛЬНАЯ СЛУЖБА ГОСУДАРСТВЕННОЙ

РЕГИСТРАЦИИ, КАДАСТРА И КАРТОГРАФИИ

Действителен: с 02.08.2024 по 26.10.2025

полное наименование должности

инициалы, фамилия

Земельный участок

вид объекта недвижимости

Лист № 14 раздела 3.2

Всего листов раздела 3.2: 20

Всего разделов: 8

Всего листов выписки: 248

22.10.2024г. № КУВИ-001/2024-259284134

Кадастровый номер:

29:22:000000:8693

1	2	3	4	5
14	647074.54	2525279.06	-	0.1
15	647071.33	2525279.09	-	0.1
16	647059.37	2525274.73	-	0.1
17	647044.79	2525261.06	-	0.1
18	647037.42	2525248.77	-	0.1
19	647036.21	2525235.6	-	0.1
20	647044.55	2525221.39	-	0.1
21	647063.01	2525205.91	-	0.1
22	647076.61	2525202.01	-	0.1
23	647086.41	2525203.83	-	0.1
24	647096.84	2525213.34	-	0.1
25	647115.09	2525235.21	-	0.1
26	647122.83	2525242.65	-	0.1
1	647140.58	2525242.24	-	0.1
1	646794.62	2524717.99	-	0.1
2	646766.79	2524637.04	-	0.1
3	646788.03	2524688.99	-	0.1
4	646858.68	2524820.87	-	0.1
5	646877.15	2524850.05	-	0.1
6	646963.88	2524978.41	-	0.1
7	646957.9	2524977.68	-	0.1
8	646893.18	2524881.92	-	0.1
9	646834.03	2524788.54	-	0.1
1	646794.62	2524717.99	-	0.1
1	650830.13	2525632.8	-	0.1
2	650785.74	2525691.41	-	0.1
3	650770.55	2525710.15	-	0.1
4	650731.97	2525742.59	-	0.1
5	650728.22	2525745.74	-	0.1



ДОКУМЕНТ ПОДПИСАН
ЭЛЕКТРОННОЙ ПОДПИСЬЮ

Сертификат: 009F0BDC181A023B64597F1E2579BEFB50

Владелец: ФЕДЕРАЛЬНАЯ СЛУЖБА ГОСУДАРСТВЕННОЙ

РЕГИСТРАЦИИ, КАДАСТРА И КАРТОГРАФИИ

Действителен: с 02.08.2024 по 26.10.2025

полное наименование должности

инициалы, фамилия

Земельный участок

вид объекта недвижимости

Лист № 15 раздела 3.2

Всего листов раздела 3.2: 20

Всего разделов: 8

Всего листов выписки: 248

22.10.2024г. № КУВИ-001/2024-259284134

Кадастровый номер:

29:22:000000:8693

1	2	3	4	5
6	650694.19	2525768.4	-	0.1
7	650674.4	2525789.45	-	0.1
8	650659.79	2525802.38	-	0.1
9	650515.71	2525945.85	-	0.1
10	650430.84	2526030.04	-	0.1
11	650421.57	2526036.77	-	0.1
12	650655.12	2525799.9	-	0.1
13	650675.64	2525782.08	-	0.1
14	650730.17	2525738.97	-	0.1
15	650713.06	2525707.3	-	0.1
16	650610.66	2525816.87	-	0.1
17	650579.57	2525841.62	-	0.1
18	650739.6	2525676.11	-	0.1
19	650779.09	2525639.7	-	0.1
20	650726.32	2525693.35	-	0.1
21	650734.27	2525707.19	-	0.1
22	650741.99	2525720.92	-	0.1
1	650830.13	2525632.8	-	0.1
1	647487.95	2525552.5	-	0.1
2	647478.08	2525559.72	-	0.1
3	647473.9	2525560.18	-	0.1
4	647469.52	2525560.09	-	0.1
5	647459.18	2525552.08	-	0.1
6	647453.39	2525545.86	-	0.1
7	647460.86	2525551.45	-	0.1
8	647467.86	2525554.53	-	0.1
9	647478.34	2525555.05	-	0.1
1	647487.95	2525552.5	-	0.1
1	654418.65	2521252.7	-	0.1



ДОКУМЕНТ ПОДПИСАН
ЭЛЕКТРОННОЙ ПОДПИСЬЮ

Сертификат: 009F0BDC181A023B64597F1E2579BEFB50

Владелец: ФЕДЕРАЛЬНАЯ СЛУЖБА ГОСУДАРСТВЕННОЙ

РЕГИСТРАЦИИ, КАДАСТРА И КАРТОГРАФИИ

Действителен: с 02.08.2024 по 26.10.2025

полное наименование должности

инициалы, фамилия

Земельный участок

вид объекта недвижимости

Лист № 16 раздела 3.2

Всего листов раздела 3.2: 20

Всего разделов: 8

Всего листов выписки: 248

22.10.2024г. № КУВИ-001/2024-259284134

Кадастровый номер:

29:22:000000:8693

1	2	3	4	5
2	654416.11	2521254.09	-	0.1
3	654413.99	2521256.21	-	0.1
4	654410.76	2521262.37	-	0.1
5	654408.89	2521267.71	-	0.1
6	654410.42	2521293.86	-	0.1
7	654408.59	2521297.09	-	0.1
8	654405.5	2521310.38	-	0.1
9	654404.06	2521299.01	-	0.1
10	654403.41	2521264.93	-	0.1
11	654407.39	2521256.26	-	0.1
12	654410.51	2521254.19	-	0.1
13	654413.16	2521253	-	0.1
1	654418.65	2521252.7	-	0.1
1	654286.32	2521779.6	-	0.1
2	654283.21	2521782.68	-	0.1
3	654223.05	2521839.15	-	0.1
4	654187.82	2521863.53	-	0.1
5	654253.05	2521806.72	-	0.1
6	654284.38	2521777.5	-	0.1
1	654286.32	2521779.6	-	0.1
1	648518.09	2526403.98	-	0.1
2	648514.91	2526402.8	-	0.1
3	648482.7	2526400.94	-	0.1
4	648452.02	2526398.55	-	0.1
5	648441.83	2526397.32	-	0.1
6	648451.86	2526397.74	-	0.1
7	648513.92	2526402.12	-	0.1
8	648522.6	2526404.51	-	0.1
9	648537.51	2526414.78	-	0.1



ДОКУМЕНТ ПОДПИСАН
ЭЛЕКТРОННОЙ ПОДПИСЬЮ

Сертификат: 009F0BDC181A023B64597F1E2579BEFB50

Владелец: ФЕДЕРАЛЬНАЯ СЛУЖБА ГОСУДАРСТВЕННОЙ

РЕГИСТРАЦИИ, КАДАСТРА И КАРТОГРАФИИ

Действителен: с 02.08.2024 по 26.10.2025

полное наименование должности

инициалы, фамилия

Земельный участок

вид объекта недвижимости

Лист № 17 раздела 3.2

Всего листов раздела 3.2: 20

Всего разделов: 8

Всего листов выписки: 248

22.10.2024г. № КУВИ-001/2024-259284134

Кадастровый номер:

29:22:000000:8693

1	2	3	4	5
10	648550.35	2526425.66	-	0.1
11	648553.62	2526428.43	-	0.1
12	648560.96	2526435.94	-	0.1
13	648566.01	2526445.96	-	0.1
14	648559.79	2526436.85	-	0.1
15	648546.18	2526424.26	-	0.1
16	648525.1	2526407.77	-	0.1
1	648518.09	2526403.98	-	0.1
1	648449.47	2526351.83	-	0.1
2	648448.28	2526359.02	-	0.1
3	648445.48	2526364.65	-	0.1
4	648440.51	2526370.06	-	0.1
5	648433.74	2526374.15	-	0.1
6	648424.41	2526375.13	-	0.1
7	648417.03	2526373.53	-	0.1
8	648411.83	2526370.34	-	0.1
9	648357.82	2526325.03	-	0.1
10	648363.03	2526328.82	-	0.1
11	648421.93	2526372.94	-	0.1
12	648433.3	2526372.57	-	0.1
13	648440.67	2526368.14	-	0.1
14	648446.42	2526360.32	-	0.1
15	648444.59	2526351.47	-	0.1
16	648441.25	2526342.3	-	0.1
17	648439.82	2526336.06	-	0.1
18	648423.34	2526322.25	-	0.1
19	648407.24	2526308.76	-	0.1
20	648323.69	2526238.76	-	0.1
21	648322.96	2526239.77	-	0.1



ДОКУМЕНТ ПОДПИСАН
ЭЛЕКТРОННОЙ ПОДПИСЬЮ

Сертификат: 009F0BDC181A023B64597F1E2579BEFB50

Владелец: ФЕДЕРАЛЬНАЯ СЛУЖБА ГОСУДАРСТВЕННОЙ

РЕГИСТРАЦИИ, КАДАСТРА И КАРТОГРАФИИ

Действителен: с 02.08.2024 по 26.10.2025

полное наименование должности

инициалы, фамилия

Земельный участок

вид объекта недвижимости

Лист № 18 раздела 3.2

Всего листов раздела 3.2: 20

Всего разделов: 8

Всего листов выписки: 248

22.10.2024г. № КУВИ-001/2024-259284134

Кадастровый номер:

29:22:000000:8693

1	2	3	4	5
22	648310.41	2526229.19	-	0.1
23	648312.21	2526226.8	-	0.1
24	648326.4	2526238.87	-	0.1
25	648440.26	2526334.45	-	0.1
26	648445.23	2526338.83	-	0.1
27	648448.49	2526345.31	-	0.1
1	648449.47	2526351.83	-	0.1
1	646967.97	2524978.91	-	0.1
2	646973.91	2524979.54	-	0.1
3	647037.71	2525051.82	-	0.1
4	647060.87	2525084.37	-	0.1
5	647065.6	2525091.03	-	0.1
6	647048.58	2525069.19	-	0.1
7	646997.57	2525011.15	-	0.1
1	646967.97	2524978.91	-	0.1
1	649624.37	2526849.83	-	0.1
2	649607.04	2526867.94	-	0.1
3	649587.36	2526882.17	-	0.1
4	649574.32	2526895	-	0.1
5	649569.19	2526893.68	-	0.1
6	649568.57	2526896.09	-	0.1
7	649572.27	2526897.05	-	0.1
8	649567.14	2526902.05	-	0.1
9	649563.39	2526900.96	-	0.1
10	649562.7	2526903.35	-	0.1
11	649565.09	2526904.05	-	0.1
12	649514.25	2526957.32	-	0.1
13	649442.82	2527032.41	-	0.1
14	649441.12	2527045.31	-	0.1



ДОКУМЕНТ ПОДПИСАН
ЭЛЕКТРОННОЙ ПОДПИСЬЮ

Сертификат: 009F0BDC181A023B64597F1E2579BEFB50

Владелец: ФЕДЕРАЛЬНАЯ СЛУЖБА ГОСУДАРСТВЕННОЙ

РЕГИСТРАЦИИ, КАДАСТРА И КАРТОГРАФИИ

Действителен: с 02.08.2024 по 26.10.2025

полное наименование должности

инициалы, фамилия

Земельный участок

вид объекта недвижимости

Лист № 19 раздела 3.2

Всего листов раздела 3.2: 20

Всего разделов: 8

Всего листов выписки: 248

22.10.2024г. № КУВИ-001/2024-259284134

Кадастровый номер:

29:22:000000:8693

1	2	3	4	5
15	649421.68	2527059.94	-	0.1
16	649415.16	2527061.09	-	0.1
17	649378.66	2527095.68	-	0.1
18	649370.86	2527108.79	-	0.1
19	649353.45	2527124.8	-	0.1
20	649328.14	2527150.1	-	0.1
21	649317.67	2527140.88	-	0.1
22	649395.77	2527063.31	-	0.1
23	649399.84	2527059.34	-	0.1
24	649406.76	2527052.59	-	0.1
25	649427.16	2527049.78	-	0.1
26	649439.2	2527044.79	-	0.1
27	649440.87	2527027.48	-	0.1
28	649503.55	2526964.5	-	0.1
29	649556.82	2526906.08	-	0.1
30	649518.96	2526894.61	-	0.1
31	649531.63	2526881.91	-	0.1
32	649565.84	2526896.63	-	0.1
33	649620.71	2526845.3	-	0.1
1	649624.37	2526849.83	-	0.1
1	647098.56	2525148.71	-	0.1
2	647089.63	2525137.33	-	0.1
3	647094.56	2525139.99	-	0.1
4	647105.44	2525151.92	-	0.1
5	647141.92	2525183.98	-	0.1
6	647161.1	2525203.2	-	0.1
7	647160.71	2525207.71	-	0.1
8	647158.16	2525221.76	-	0.1
9	647157.11	2525205.49	-	0.1



ДОКУМЕНТ ПОДПИСАН
ЭЛЕКТРОННОЙ ПОДПИСЬЮ

Сертификат: 009F0BDC181A023B64597F1E2579BEFB50

Владелец: ФЕДЕРАЛЬНАЯ СЛУЖБА ГОСУДАРСТВЕННОЙ

РЕГИСТРАЦИИ, КАДАСТРА И КАРТОГРАФИИ

Действителен: с 02.08.2024 по 26.10.2025

полное наименование должности

инициалы, фамилия

Земельный участок

вид объекта недвижимости

Лист № 20 раздела 3.2

Всего листов раздела 3.2: 20

Всего разделов: 8

Всего листов выписки: 248

22.10.2024г. № КУВИ-001/2024-259284134

Кадастровый номер:

29:22:000000:8693

1	2	3	4	5
10	647151.36	2525198.5	-	0.1
11	647135.16	2525187.82	-	0.1
1	647098.56	2525148.71	-	0.1



ДОКУМЕНТ ПОДПИСАН
ЭЛЕКТРОННОЙ ПОДПИСЬЮ

Сертификат: 009F0BDC181A023B64597F1E2579BEFB50

Владелец: ФЕДЕРАЛЬНАЯ СЛУЖБА ГОСУДАРСТВЕННОЙ

РЕГИСТРАЦИИ, КАДАСТРА И КАРТОГРАФИИ

Действителен: с 02.08.2024 по 26.10.2025

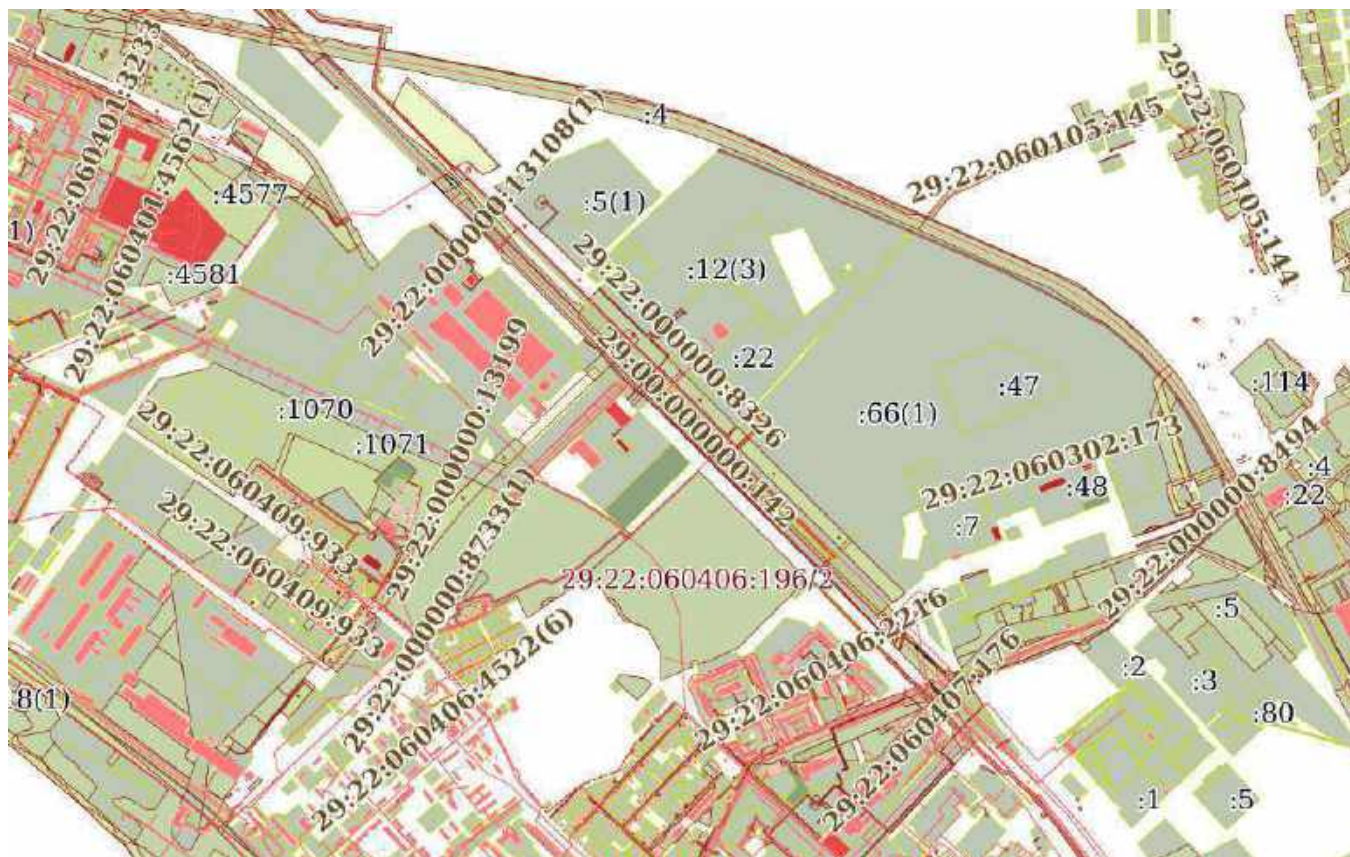
полное наименование должности

инициалы, фамилия


Выписка из Единого государственного реестра недвижимости об объекте недвижимости
Сведения о частях земельного участка

Земельный участок			
вид объекта недвижимости			
Лист № 1 раздела 4	Всего листов раздела 4: 43	Всего разделов: 8	Всего листов выписки: 248
22.10.2024г. № КУВИ-001/2024-259284134			
Кадастровый номер:		29:22:000000:8693	

План (чертеж, схема) части земельного участка Учетный номер части: 29:22:000000:8693/1



Масштаб 1:20000 Условные обозначения:



ДОКУМЕНТ ПОДПИСАН
ЭЛЕКТРОННОЙ ПОДПИСЬЮ

Сертификат: 009F0BDC181A023B64597F1E2579BEFB50
Владелец: ФЕДЕРАЛЬНАЯ СЛУЖБА ГОСУДАРСТВЕННОЙ
РЕГИСТРАЦИИ, КАДАСТРА И КАРТОГРАФИИ
Действителен: с 02.08.2024 по 26.10.2025

полное наименование должности		инициалы, фамилия
-------------------------------	--	-------------------

Земельный участок

вид объекта недвижимости

Лист № 2 раздела 4

Всего листов раздела 4: 43

Всего разделов: 8

Всего листов выписки: 248

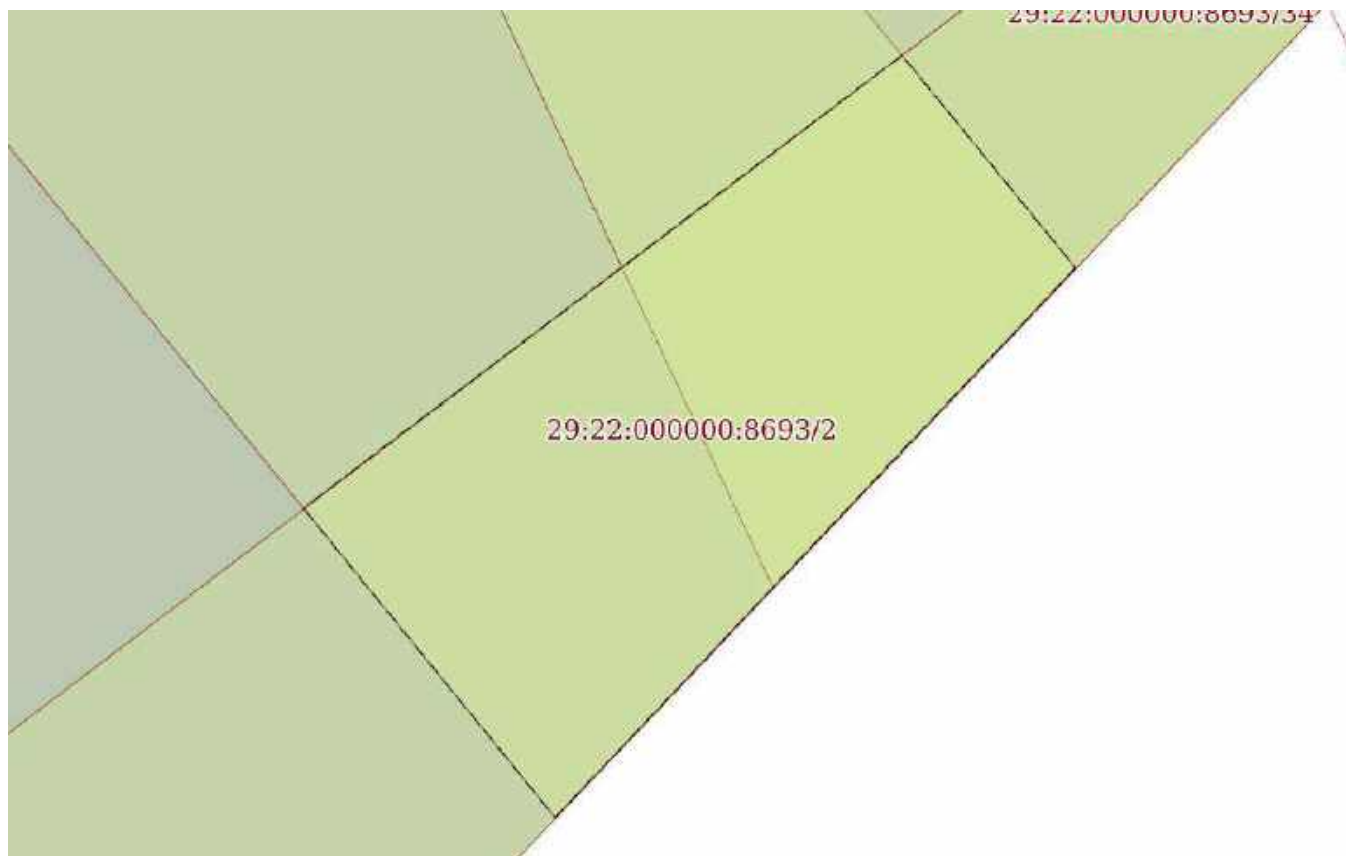
22.10.2024г. № КУВИ-001/2024-259284134

Кадастровый номер:

29:22:000000:8693

План (чертеж, схема) части земельного участка

Учетный номер части: 29:22:000000:8693/2



Масштаб 1:40

Условные обозначения:

ДОКУМЕНТ ПОДПИСАН
ЭЛЕКТРОННОЙ ПОДПИСЬЮ

Сертификат: 009F0BDC181A023B64597F1E2579BEFB50

Владелец: ФЕДЕРАЛЬНАЯ СЛУЖБА ГОСУДАРСТВЕННОЙ

РЕГИСТРАЦИИ, КАДАСТРА И КАРТОГРАФИИ

Действителен: с 02.08.2024 по 26.10.2025

полное наименование должности

инициалы, фамилия

Земельный участок			
вид объекта недвижимости			
Лист № 3 раздела 4	Всего листов раздела 4: 43	Всего разделов: 8	Всего листов выписки: 248
22.10.2024г. № КУВИ-001/2024-259284134			
Кадастровый номер:		29:22:000000:8693	
План (чертеж, схема) части земельного участка		Учетный номер части: 29:22:000000:8693/3	
Масштаб 1:500	Условные обозначения:		



ДОКУМЕНТ ПОДПИСАН
ЭЛЕКТРОННОЙ ПОДПИСЬЮ

Сертификат: 009F0BDC181A023B64597F1E2579BEFB50

Владелец: ФЕДЕРАЛЬНАЯ СЛУЖБА ГОСУДАРСТВЕННОЙ
РЕГИСТРАЦИИ, КАДАСТРА И КАРТОГРАФИИ
Действителен: с 02.08.2024 по 26.10.2025

полное наименование должности

инициалы, фамилия

Земельный участок

вид объекта недвижимости

Лист № 4 раздела 4

Всего листов раздела 4: 43

Всего разделов: 8

Всего листов выписки: 248

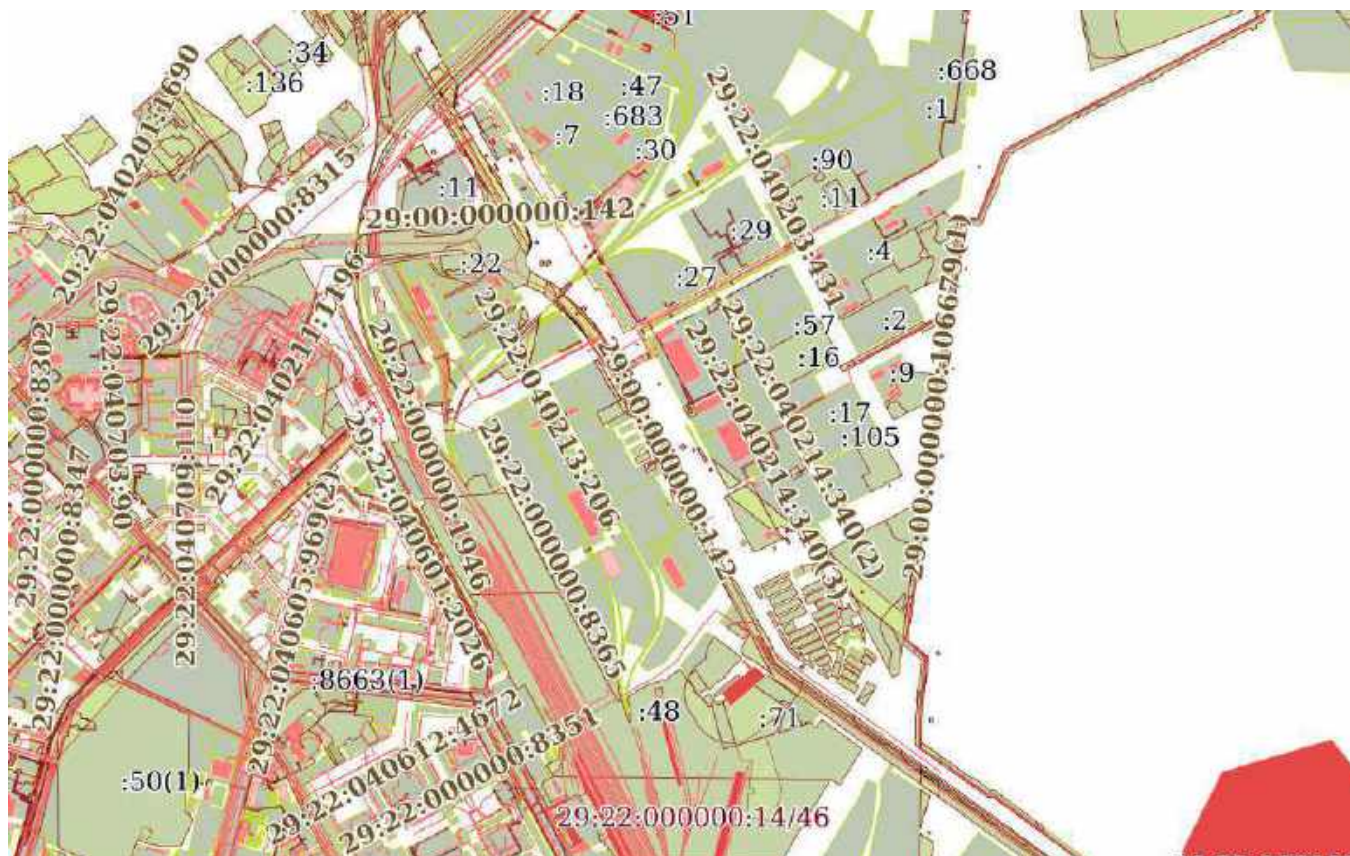
22.10.2024г. № КУВИ-001/2024-259284134

Кадастровый номер:

29:22:000000:8693

План (чертеж, схема) части земельного участка

Учетный номер части: 29:22:000000:8693/4



Масштаб 1:20000

Условные обозначения:

ДОКУМЕНТ ПОДПИСАН
ЭЛЕКТРОННОЙ ПОДПИСЬЮ

Сертификат: 009F0BDC181A023B64597F1E2579BEFB50

Владелец: ФЕДЕРАЛЬНАЯ СЛУЖБА ГОСУДАРСТВЕННОЙ
РЕГИСТРАЦИИ, КАДАСТРА И КАРТОГРАФИИ
Действителен: с 02.08.2024 по 26.10.2025

полное наименование должности

инициалы, фамилия

Земельный участок

вид объекта недвижимости

Лист № 5 раздела 4

Всего листов раздела 4: 43

Всего разделов: 8

Всего листов выписки: 248

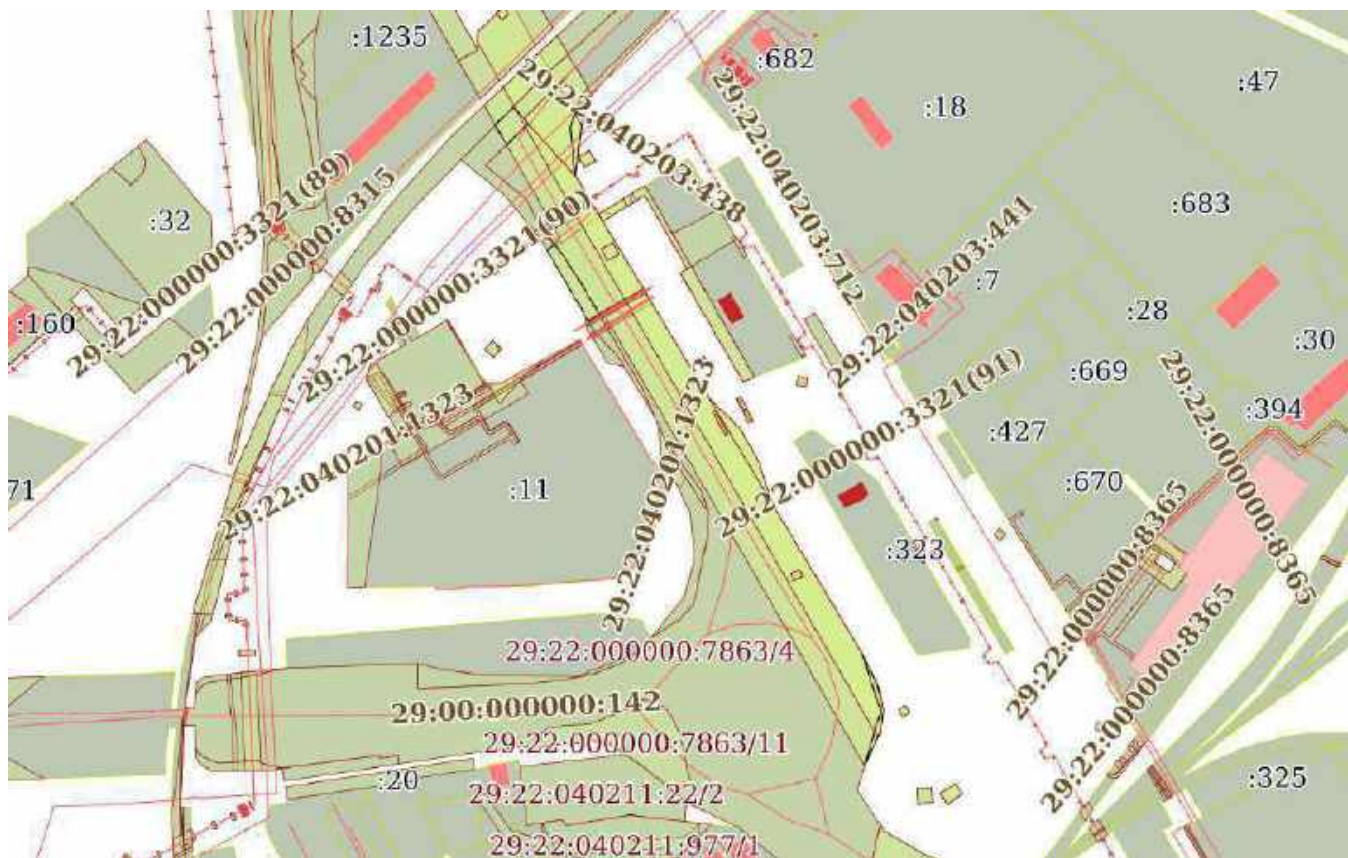
22.10.2024г. № КУВИ-001/2024-259284134

Кадастровый номер:

29:22:000000:8693

План (чертеж, схема) части земельного участка

Учетный номер части: 29:22:000000:8693/5



Масштаб 1:5000

Условные обозначения:



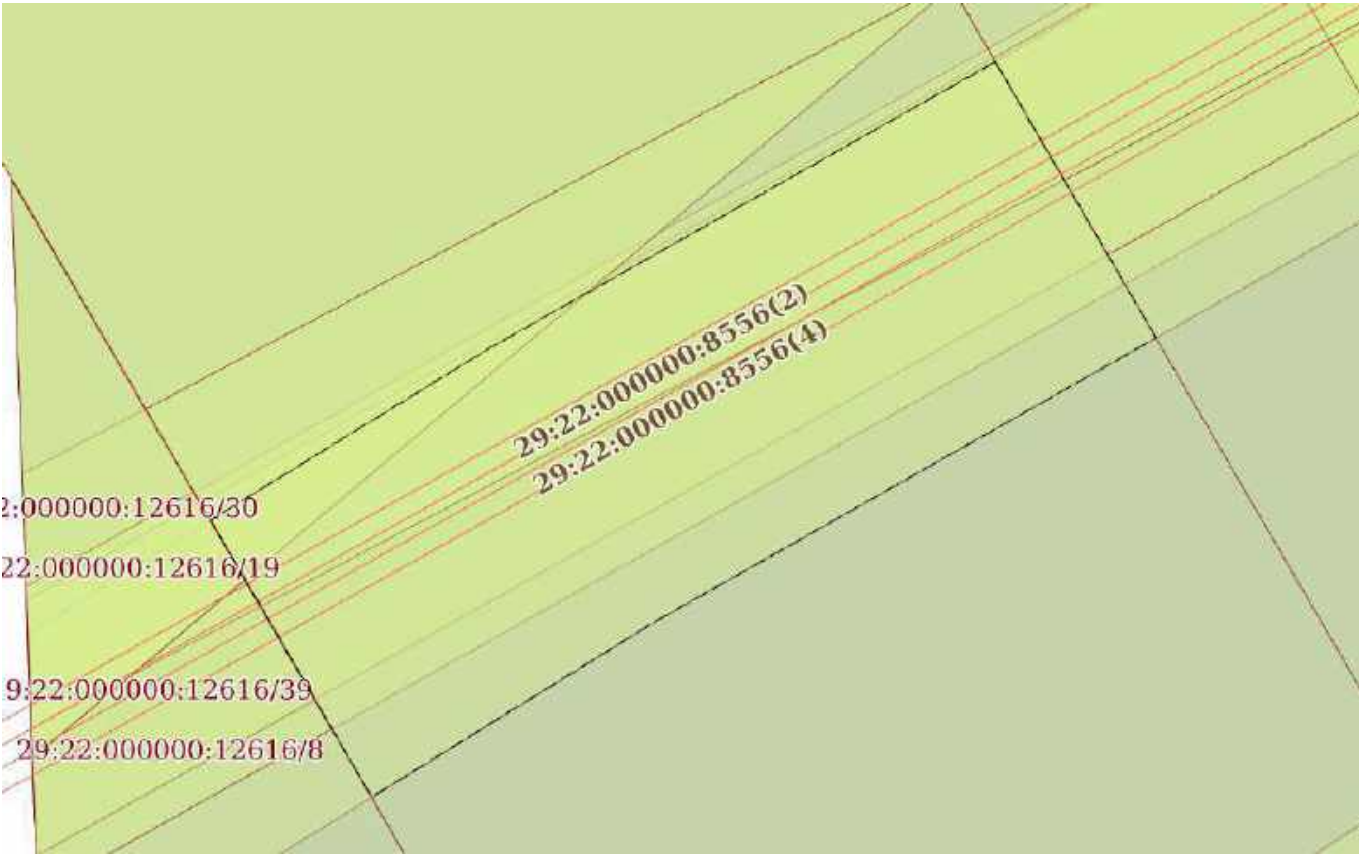
ДОКУМЕНТ ПОДПИСАН
ЭЛЕКТРОННОЙ ПОДПИСЬЮ

Сертификат: 009F0BDC181A023B64597F1E2579BEFB50

Владелец: ФЕДЕРАЛЬНАЯ СЛУЖБА ГОСУДАРСТВЕННОЙ
РЕГИСТРАЦИИ, КАДАСТРА И КАРТОГРАФИИ
Действителен: с 02.08.2024 по 26.10.2025

полное наименование должности

инициалы, фамилия

Земельный участок			
вид объекта недвижимости			
Лист № 6 раздела 4	Всего листов раздела 4: 43	Всего разделов: 8	Всего листов выписки: 248
22.10.2024г. № КУВИ-001/2024-259284134			
Кадастровый номер:		29:22:000000:8693	
План (чертеж, схема) части земельного участка		Учетный номер части: 29:22:000000:8693/6	
			
Масштаб 1:70	Условные обозначения:		

	 ДОКУМЕНТ ПОДПИСАН ЭЛЕКТРОННОЙ ПОДПИСЬЮ Сертификат: 009F0BDC181A023B64597F1E2579BEFB50 Владелец: ФЕДЕРАЛЬНАЯ СЛУЖБА ГОСУДАРСТВЕННОЙ РЕГИСТРАЦИИ, КАДАСТРА И КАРТОГРАФИИ Действителен: с 02.08.2024 по 26.10.2025	
ПОЛНОЕ НАИМЕНОВАНИЕ ДОЛЖНОСТИ	инициалы, фамилия	

Земельный участок

вид объекта недвижимости

Лист № 7 раздела 4

Всего листов раздела 4: 43

Всего разделов: 8

Всего листов выписки: 248

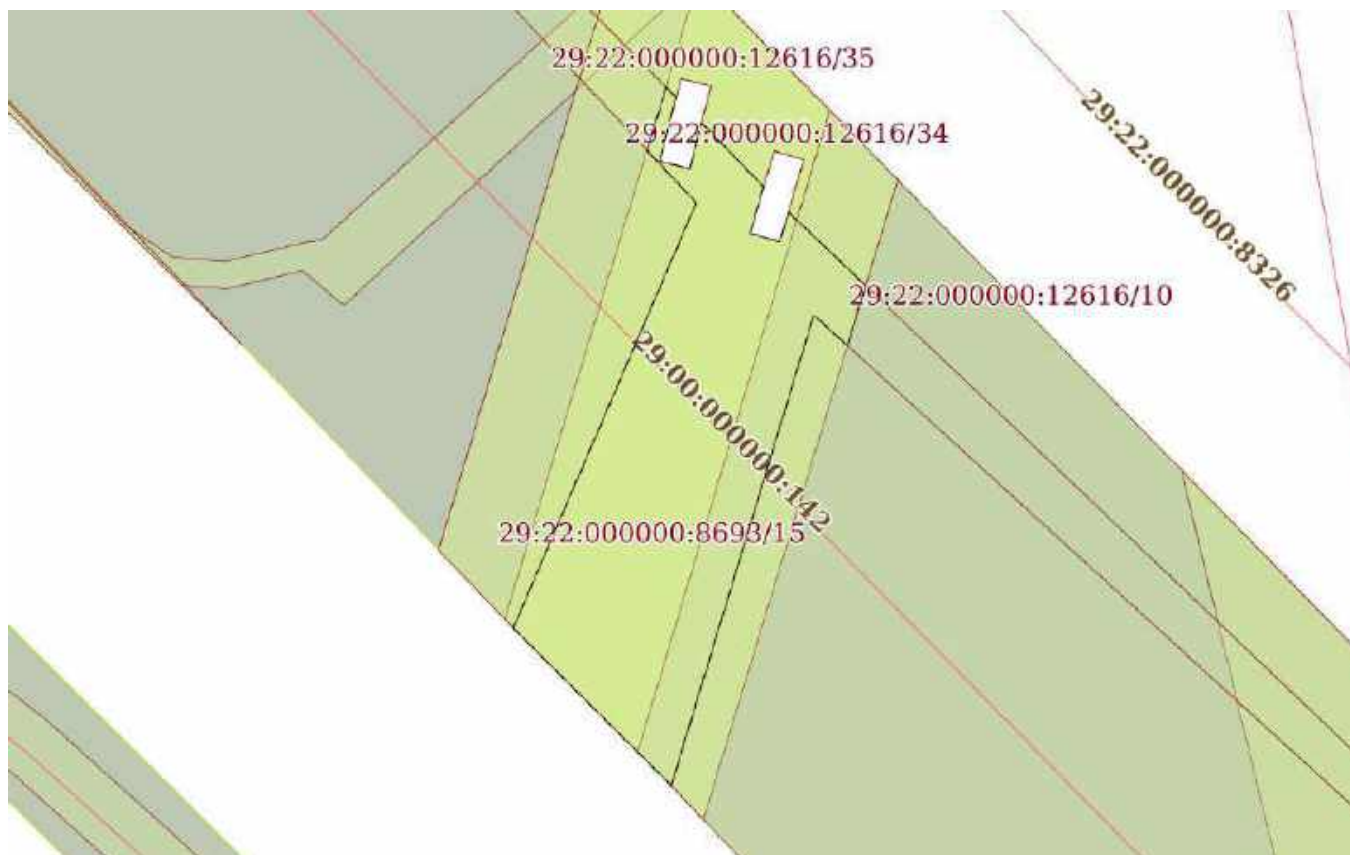
22.10.2024г. № КУВИ-001/2024-259284134

Кадастровый номер:

29:22:000000:8693

План (чертеж, схема) части земельного участка

Учетный номер части: 29:22:000000:8693/7



Масштаб 1:600

Условные обозначения:

ДОКУМЕНТ ПОДПИСАН
ЭЛЕКТРОННОЙ ПОДПИСЬЮ

Сертификат: 009F0BDC181A023B64597F1E2579BEFB50

Владелец: ФЕДЕРАЛЬНАЯ СЛУЖБА ГОСУДАРСТВЕННОЙ
РЕГИСТРАЦИИ, КАДАСТРА И КАРТОГРАФИИ
Действителен: с 02.08.2024 по 26.10.2025

полное наименование должности

инициалы, фамилия

Земельный участок

вид объекта недвижимости

Лист № 8 раздела 4

Всего листов раздела 4: 43

Всего разделов: 8

Всего листов выписки: 248

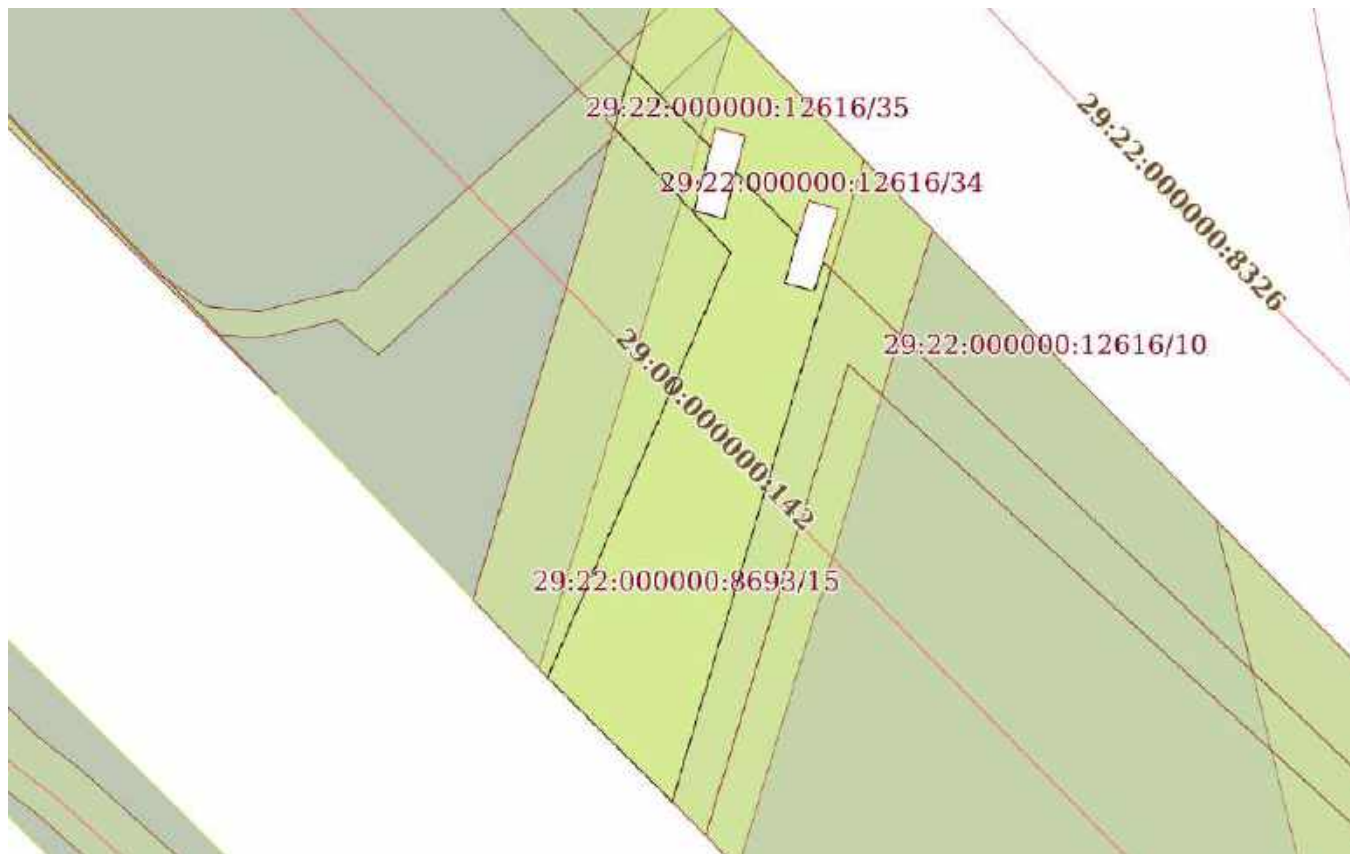
22.10.2024г. № КУВИ-001/2024-259284134

Кадастровый номер:

29:22:000000:8693

План (чертеж, схема) части земельного участка

Учетный номер части: 29:22:000000:8693/8



Масштаб 1:600

Условные обозначения:



ДОКУМЕНТ ПОДПИСАН
ЭЛЕКТРОННОЙ ПОДПИСЬЮ

Сертификат: 009F0BDC181A023B64597F1E2579BEFB50

Владелец: ФЕДЕРАЛЬНАЯ СЛУЖБА ГОСУДАРСТВЕННОЙ

РЕГИСТРАЦИИ, КАДАСТРА И КАРТОГРАФИИ

Действителен: с 02.08.2024 по 26.10.2025

полное наименование должности

инициалы, фамилия

Земельный участок

вид объекта недвижимости

Лист № 9 раздела 4

Всего листов раздела 4: 43

Всего разделов: 8

Всего листов выписки: 248

22.10.2024г. № КУВИ-001/2024-259284134

Кадастровый номер:

29:22:000000:8693

План (чертеж, схема) части земельного участка

Учетный номер части: 29:22:000000:8693/9



Масштаб 1:500

Условные обозначения:

ДОКУМЕНТ ПОДПИСАН
ЭЛЕКТРОННОЙ ПОДПИСЬЮ

Сертификат: 009F0BDC181A023B64597F1E2579BEFB50

Владелец: ФЕДЕРАЛЬНАЯ СЛУЖБА ГОСУДАРСТВЕННОЙ
РЕГИСТРАЦИИ, КАДАСТРА И КАРТОГРАФИИ
Действителен: с 02.08.2024 по 26.10.2025

полное наименование должности

инициалы, фамилия

Земельный участок

вид объекта недвижимости

Лист № 10 раздела 4

Всего листов раздела 4: 43

Всего разделов: 8

Всего листов выписки: 248

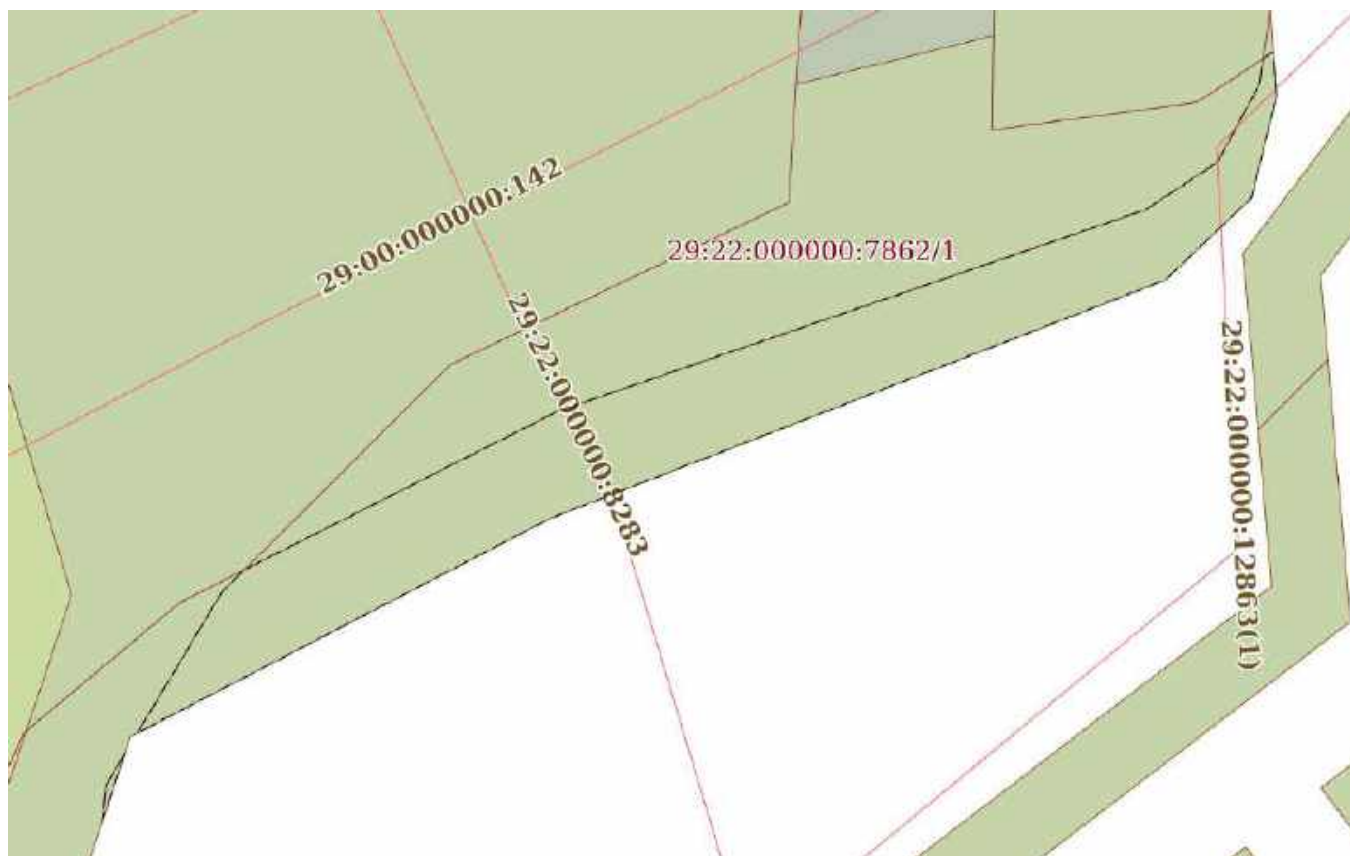
22.10.2024г. № КУВИ-001/2024-259284134

Кадастровый номер:

29:22:000000:8693

План (чертеж, схема) части земельного участка

Учетный номер части: 29:22:000000:8693/10



Масштаб 1:400

Условные обозначения:

ДОКУМЕНТ ПОДПИСАН
ЭЛЕКТРОННОЙ ПОДПИСЬЮ

Сертификат: 009F0BDC181A023B64597F1E2579BEFB50

Владелец: ФЕДЕРАЛЬНАЯ СЛУЖБА ГОСУДАРСТВЕННОЙ
РЕГИСТРАЦИИ, КАДАСТРА И КАРТОГРАФИИ
Действителен: с 02.08.2024 по 26.10.2025

полное наименование должности

инициалы, фамилия

Земельный участок

вид объекта недвижимости

Лист № 11 раздела 4

Всего листов раздела 4: 43

Всего разделов: 8

Всего листов выписки: 248

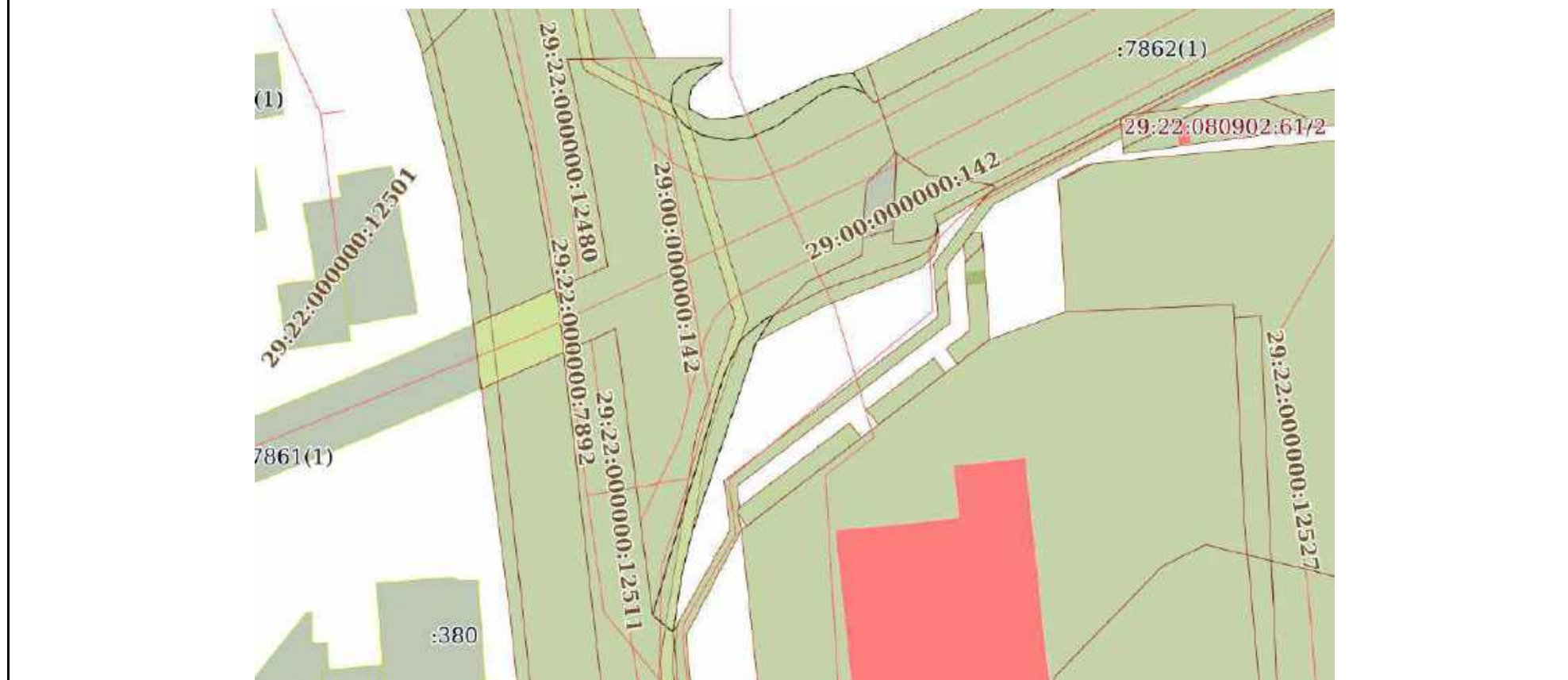
22.10.2024г. № КУВИ-001/2024-259284134

Кадастровый номер:

29:22:000000:8693

План (чертеж, схема) части земельного участка

Учетный номер части: 29:22:000000:8693/11



Масштаб 1:2000

Условные обозначения:



ДОКУМЕНТ ПОДПИСАН
ЭЛЕКТРОННОЙ ПОДПИСЬЮ

Сертификат: 009F0BDC181A023B64597F1E2579BEFB50

Владелец: ФЕДЕРАЛЬНАЯ СЛУЖБА ГОСУДАРСТВЕННОЙ

РЕГИСТРАЦИИ, КАДАСТРА И КАРТОГРАФИИ

Действителен: с 02.08.2024 по 26.10.2025

полное наименование должности

инициалы, фамилия

Земельный участок

вид объекта недвижимости

Лист № 12 раздела 4

Всего листов раздела 4: 43

Всего разделов: 8

Всего листов выписки: 248

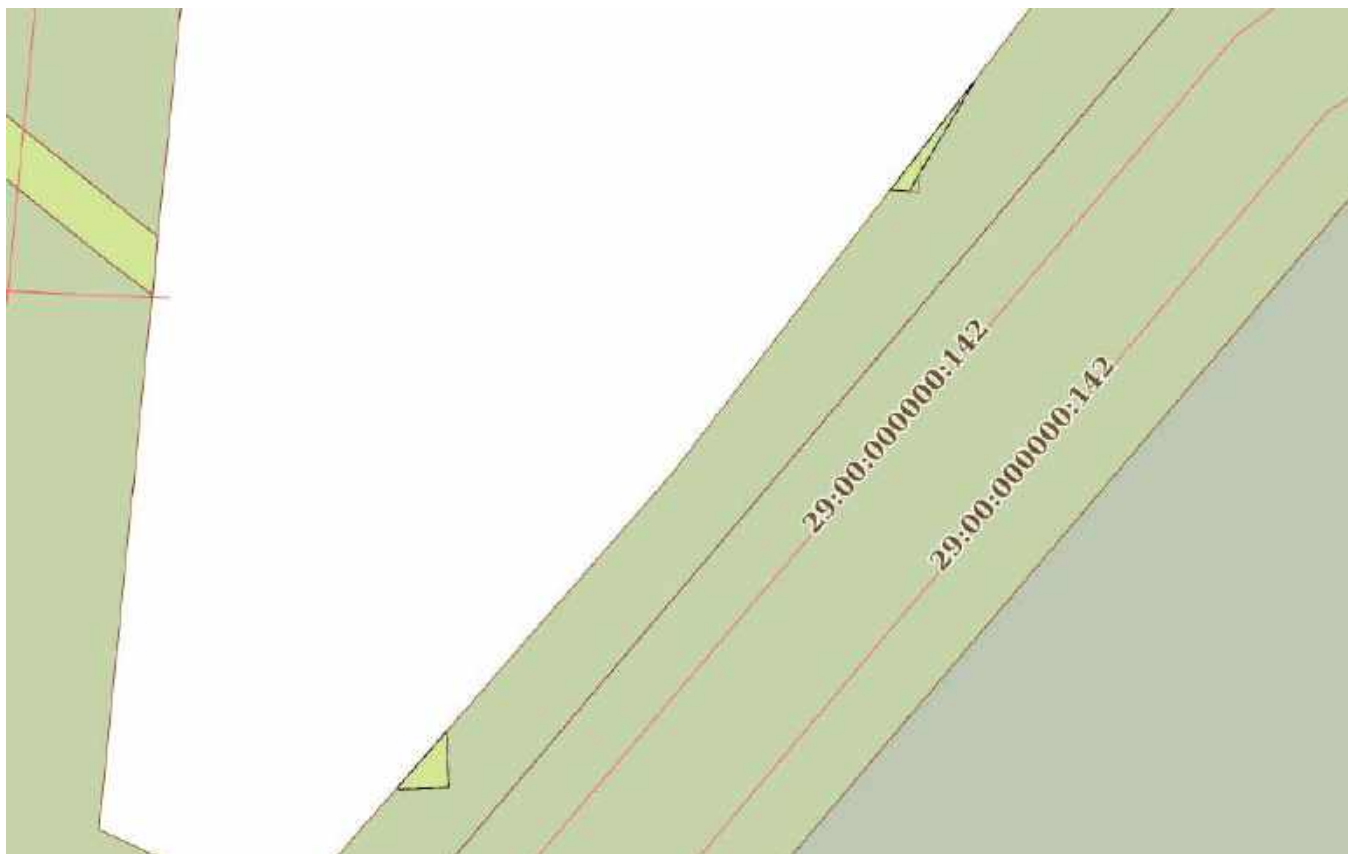
22.10.2024г. № КУВИ-001/2024-259284134

Кадастровый номер:

29:22:000000:8693

План (чертеж, схема) части земельного участка

Учетный номер части: 29:22:000000:8693/12



Масштаб 1:600

Условные обозначения:

ДОКУМЕНТ ПОДПИСАН
ЭЛЕКТРОННОЙ ПОДПИСЬЮ

Сертификат: 009F0BDC181A023B64597F1E2579BEFB50

Владелец: ФЕДЕРАЛЬНАЯ СЛУЖБА ГОСУДАРСТВЕННОЙ

РЕГИСТРАЦИИ, КАДАСТРА И КАРТОГРАФИИ

Действителен: с 02.08.2024 по 26.10.2025

полное наименование должности

инициалы, фамилия

Земельный участок

вид объекта недвижимости

Лист № 13 раздела 4

Всего листов раздела 4: 43

Всего разделов: 8

Всего листов выписки: 248

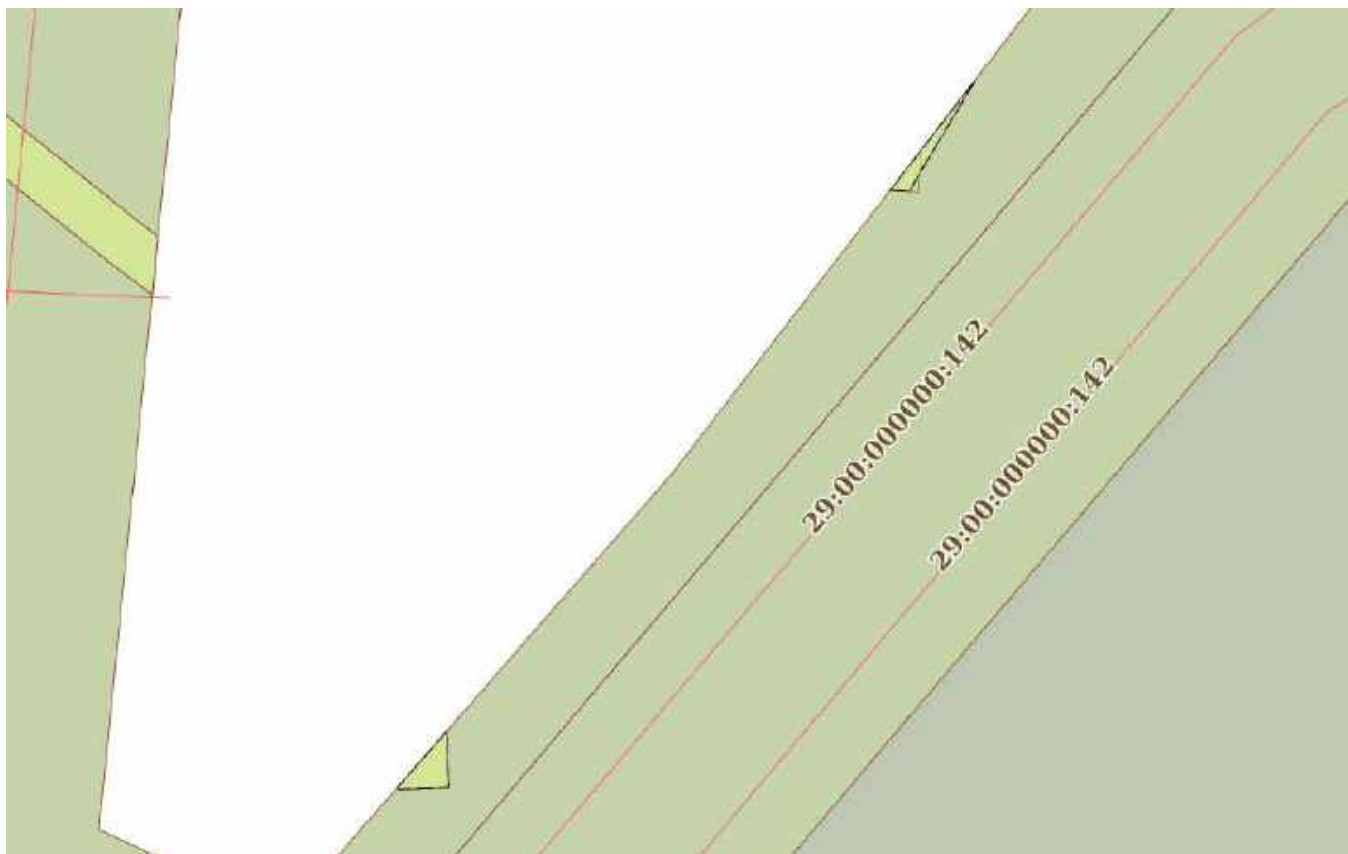
22.10.2024г. № КУВИ-001/2024-259284134

Кадастровый номер:

29:22:000000:8693

План (чертеж, схема) части земельного участка

Учетный номер части: 29:22:000000:8693/13



Масштаб 1:600

Условные обозначения:

ДОКУМЕНТ ПОДПИСАН
ЭЛЕКТРОННОЙ ПОДПИСЬЮ

Сертификат: 009F0BDC181A023B64597F1E2579BEFB50

Владелец: ФЕДЕРАЛЬНАЯ СЛУЖБА ГОСУДАРСТВЕННОЙ

РЕГИСТРАЦИИ, КАДАСТРА И КАРТОГРАФИИ

Действителен: с 02.08.2024 по 26.10.2025

полное наименование должности

инициалы, фамилия

Земельный участок

вид объекта недвижимости

Лист № 14 раздела 4

Всего листов раздела 4: 43

Всего разделов: 8

Всего листов выписки: 248

22.10.2024г. № КУВИ-001/2024-259284134

Кадастровый номер:

29:22:000000:8693

План (чертеж, схема) части земельного участка

Учетный номер части: 29:22:000000:8693/14



Масштаб 1:70000

Условные обозначения:



ДОКУМЕНТ ПОДПИСАН
ЭЛЕКТРОННОЙ ПОДПИСЬЮ

Сертификат: 009F0BDC181A023B64597F1E2579BEFB50

Владелец: ФЕДЕРАЛЬНАЯ СЛУЖБА ГОСУДАРСТВЕННОЙ
РЕГИСТРАЦИИ, КАДАСТРА И КАРТОГРАФИИ
Действителен: с 02.08.2024 по 26.10.2025

полное наименование должности

инициалы, фамилия

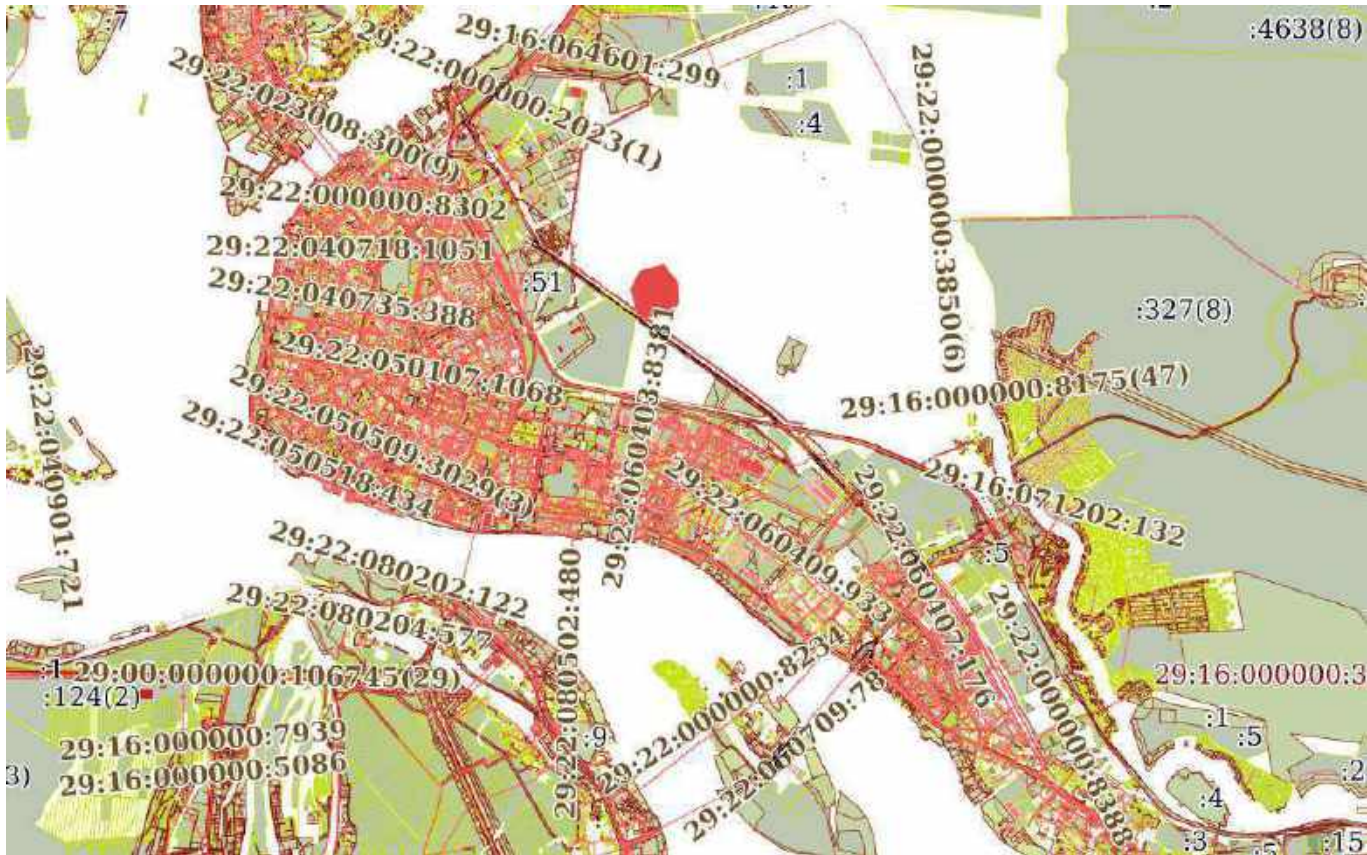
Земельный участок
вид объекта недвижимости

Лист № 15 раздела 4 Всего листов раздела 4: 43 Всего разделов: 8 Всего листов выписки: 248

22.10.2024г. № КУВИ-001/2024-259284134


Кадастровый номер: 29:22:000000:8693

План (чертеж, схема) части земельного участка Учетный номер части: 29:22:000000:8693/15



Масштаб 1:90000

Условные обозначения:

	ДОКУМЕНТ ПОДПИСАН ЭЛЕКТРОННОЙ ПОДПИСЬЮ
<small>Сертификат: 009F0BDC181A023B64597F1E2579BEFB50 Владелец: ФЕДЕРАЛЬНАЯ СЛУЖБА ГОСУДАРСТВЕННОЙ РЕГИСТРАЦИИ, КАДАСТРА И КАРТОГРАФИИ Действителен: с 02.08.2024 по 26.10.2025</small>	

полное наименование должности

инициалы, фамилия

Земельный участок

вид объекта недвижимости

Лист № 16 раздела 4

Всего листов раздела 4: 43

Всего разделов: 8

Всего листов выписки: 248

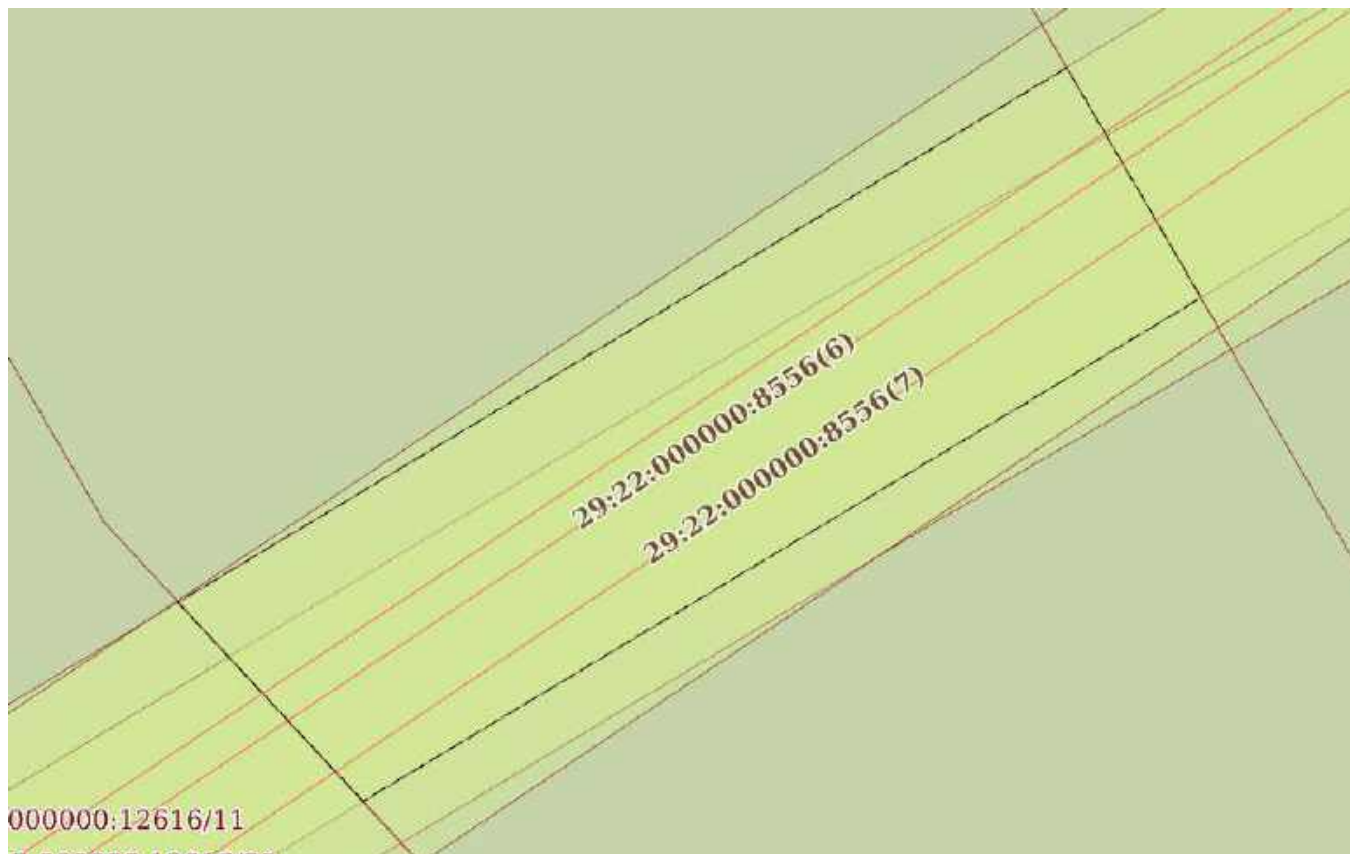
22.10.2024г. № КУВИ-001/2024-259284134

Кадастровый номер:

29:22:000000:8693

План (чертеж, схема) части земельного участка

Учетный номер части: 29:22:000000:8693/16



Масштаб 1:60

Условные обозначения:

ДОКУМЕНТ ПОДПИСАН
ЭЛЕКТРОННОЙ ПОДПИСЬЮ

Сертификат: 009F0BDC181A023B64597F1E2579BEFB50

Владелец: ФЕДЕРАЛЬНАЯ СЛУЖБА ГОСУДАРСТВЕННОЙ

РЕГИСТРАЦИИ, КАДАСТРА И КАРТОГРАФИИ

Действителен: с 02.08.2024 по 26.10.2025

полное наименование должности

инициалы, фамилия

Земельный участок

вид объекта недвижимости

Лист № 17 раздела 4

Всего листов раздела 4: 43

Всего разделов: 8

Всего листов выписки: 248

22.10.2024г. № КУВИ-001/2024-259284134

Кадастровый номер:

29:22:000000:8693

План (чертеж, схема) части земельного участка

Учетный номер части: 29:22:000000:8693/17



Масштаб 1:20

Условные обозначения:

ДОКУМЕНТ ПОДПИСАН
ЭЛЕКТРОННОЙ ПОДПИСЬЮ

Сертификат: 009F0BDC181A023B64597F1E2579BEFB50

Владелец: ФЕДЕРАЛЬНАЯ СЛУЖБА ГОСУДАРСТВЕННОЙ

РЕГИСТРАЦИИ, КАДАСТРА И КАРТОГРАФИИ

Действителен: с 02.08.2024 по 26.10.2025

полное наименование должности

инициалы, фамилия

Земельный участок

вид объекта недвижимости

Лист № 18 раздела 4

Всего листов раздела 4: 43

Всего разделов: 8

Всего листов выписки: 248

22.10.2024г. № КУВИ-001/2024-259284134

Кадастровый номер:

29:22:000000:8693

План (чертеж, схема) части земельного участка

Учетный номер части: 29:22:000000:8693/18



Масштаб 1:60

Условные обозначения:

ДОКУМЕНТ ПОДПИСАН
ЭЛЕКТРОННОЙ ПОДПИСЬЮ

Сертификат: 009F0BDC181A023B64597F1E2579BEFB50

Владелец: ФЕДЕРАЛЬНАЯ СЛУЖБА ГОСУДАРСТВЕННОЙ

РЕГИСТРАЦИИ, КАДАСТРА И КАРТОГРАФИИ

Действителен: с 02.08.2024 по 26.10.2025

полное наименование должности

инициалы, фамилия

Земельный участок

вид объекта недвижимости

Лист № 19 раздела 4

Всего листов раздела 4: 43

Всего разделов: 8

Всего листов выписки: 248

22.10.2024г. № КУВИ-001/2024-259284134

Кадастровый номер:

29:22:000000:8693

План (чертеж, схема) части земельного участка

Учетный номер части: 29:22:000000:8693/19



Масштаб 1:700

Условные обозначения:



ДОКУМЕНТ ПОДПИСАН
ЭЛЕКТРОННОЙ ПОДПИСЬЮ

Сертификат: 009F0BDC181A023B64597F1E2579BEFB50

Владелец: ФЕДЕРАЛЬНАЯ СЛУЖБА ГОСУДАРСТВЕННОЙ

РЕГИСТРАЦИИ, КАДАСТРА И КАРТОГРАФИИ

Действителен: с 02.08.2024 по 26.10.2025

полное наименование должности

инициалы, фамилия

Земельный участок

вид объекта недвижимости

Лист № 20 раздела 4

Всего листов раздела 4: 43

Всего разделов: 8

Всего листов выписки: 248

22.10.2024г. № КУВИ-001/2024-259284134

Кадастровый номер:

29:22:000000:8693

План (чертеж, схема) части земельного участка

Учетный номер части: 29:22:000000:8693/20



Масштаб 1:60

Условные обозначения:

ДОКУМЕНТ ПОДПИСАН
ЭЛЕКТРОННОЙ ПОДПИСЬЮ

Сертификат: 009F0BDC181A023B64597F1E2579BEFB50

Владелец: ФЕДЕРАЛЬНАЯ СЛУЖБА ГОСУДАРСТВЕННОЙ

РЕГИСТРАЦИИ, КАДАСТРА И КАРТОГРАФИИ

Действителен: с 02.08.2024 по 26.10.2025

полное наименование должности

инициалы, фамилия

Земельный участок

вид объекта недвижимости

Лист № 21 раздела 4

Всего листов раздела 4: 43

Всего разделов: 8

Всего листов выписки: 248

22.10.2024г. № КУВИ-001/2024-259284134

Кадастровый номер:

29:22:000000:8693

План (чертеж, схема) части земельного участка

Учетный номер части: 29:22:000000:8693/21



Масштаб 1:200

Условные обозначения:

ДОКУМЕНТ ПОДПИСАН
ЭЛЕКТРОННОЙ ПОДПИСЬЮ

Сертификат: 009F0BDC181A023B64597F1E2579BEFB50

Владелец: ФЕДЕРАЛЬНАЯ СЛУЖБА ГОСУДАРСТВЕННОЙ
РЕГИСТРАЦИИ, КАДАСТРА И КАРТОГРАФИИ
Действителен: с 02.08.2024 по 26.10.2025

полное наименование должности

инициалы, фамилия

Земельный участок

вид объекта недвижимости

Лист № 22 раздела 4

Всего листов раздела 4: 43

Всего разделов: 8

Всего листов выписки: 248

22.10.2024г. № КУВИ-001/2024-259284134

Кадастровый номер:

29:22:000000:8693

План (чертеж, схема) части земельного участка

Учетный номер части: 29:22:000000:8693/22



Масштаб 1:20

Условные обозначения:

ДОКУМЕНТ ПОДПИСАН
ЭЛЕКТРОННОЙ ПОДПИСЬЮ

Сертификат: 009F0BDC181A023B64597F1E2579BEFB50

Владелец: ФЕДЕРАЛЬНАЯ СЛУЖБА ГОСУДАРСТВЕННОЙ
РЕГИСТРАЦИИ, КАДАСТРА И КАРТОГРАФИИ
Действителен: с 02.08.2024 по 26.10.2025

полное наименование должности

инициалы, фамилия

Земельный участок

вид объекта недвижимости

Лист № 23 раздела 4

Всего листов раздела 4: 43

Всего разделов: 8

Всего листов выписки: 248

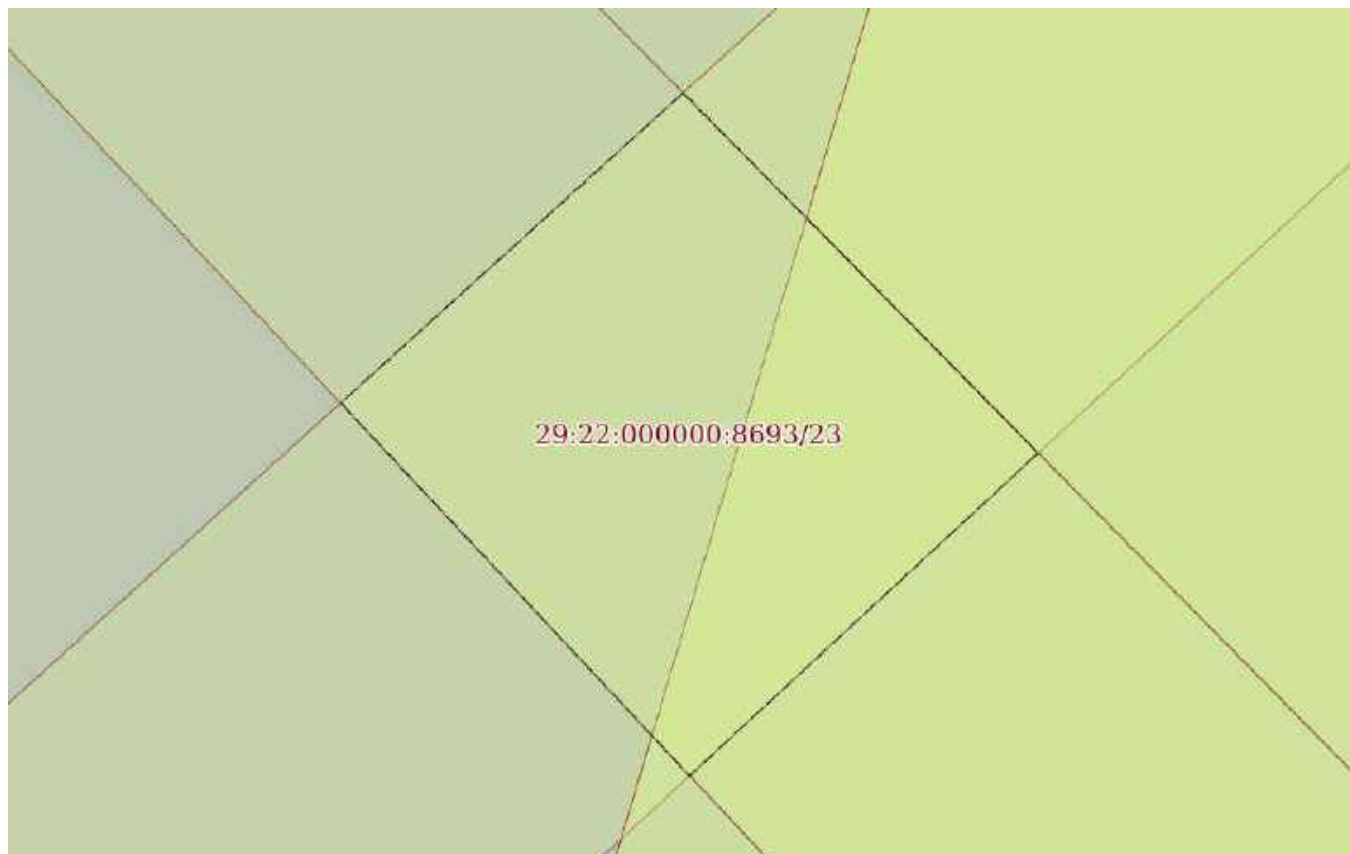
22.10.2024г. № КУВИ-001/2024-259284134

Кадастровый номер:

29:22:000000:8693

План (чертеж, схема) части земельного участка

Учетный номер части: 29:22:000000:8693/23



Масштаб 1:70

Условные обозначения:

ДОКУМЕНТ ПОДПИСАН
ЭЛЕКТРОННОЙ ПОДПИСЬЮ

Сертификат: 009F0BDC181A023B64597F1E2579BEFB50

Владелец: ФЕДЕРАЛЬНАЯ СЛУЖБА ГОСУДАРСТВЕННОЙ

РЕГИСТРАЦИИ, КАДАСТРА И КАРТОГРАФИИ

Действителен: с 02.08.2024 по 26.10.2025

полное наименование должности

инициалы, фамилия

Земельный участок

вид объекта недвижимости

Лист № 24 раздела 4

Всего листов раздела 4: 43

Всего разделов: 8

Всего листов выписки: 248

22.10.2024г. № КУВИ-001/2024-259284134

Кадастровый номер:

29:22:000000:8693

План (чертеж, схема) части земельного участка

Учетный номер части: 29:22:000000:8693/24



Масштаб 1:300

Условные обозначения:

ДОКУМЕНТ ПОДПИСАН
ЭЛЕКТРОННОЙ ПОДПИСЬЮ

Сертификат: 009F0BDC181A023B64597F1E2579BEFB50

Владелец: ФЕДЕРАЛЬНАЯ СЛУЖБА ГОСУДАРСТВЕННОЙ
РЕГИСТРАЦИИ, КАДАСТРА И КАРТОГРАФИИ
Действителен: с 02.08.2024 по 26.10.2025

ПОЛНОЕ НАИМЕНОВАНИЕ ДОЛЖНОСТИ

инициалы, фамилия

Земельный участок

вид объекта недвижимости

Лист № 25 раздела 4

Всего листов раздела 4: 43

Всего разделов: 8

Всего листов выписки: 248

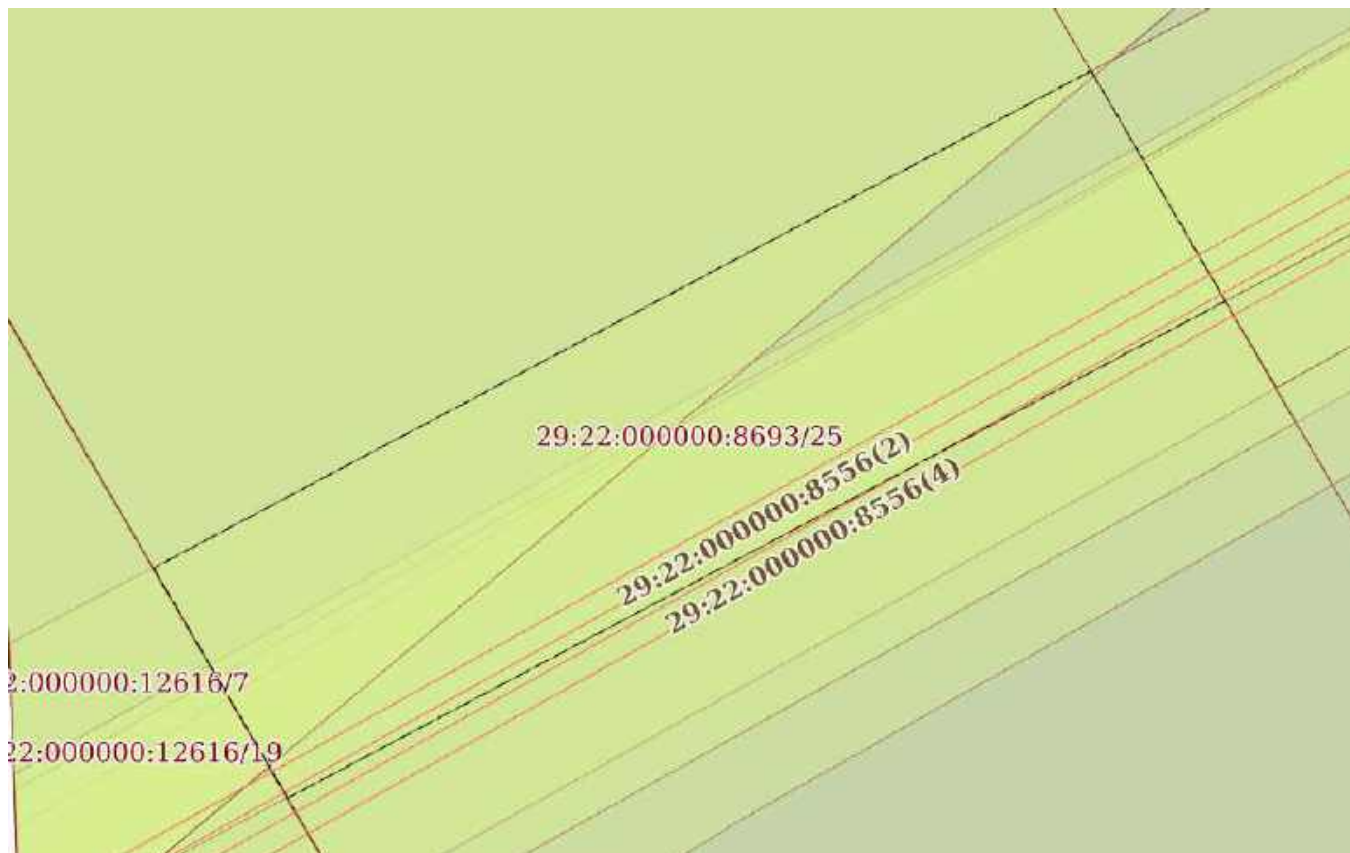
22.10.2024г. № КУВИ-001/2024-259284134

Кадастровый номер:

29:22:000000:8693

План (чертеж, схема) части земельного участка

Учетный номер части: 29:22:000000:8693/25



Масштаб 1:60

Условные обозначения:

ДОКУМЕНТ ПОДПИСАН
ЭЛЕКТРОННОЙ ПОДПИСЬЮ

Сертификат: 009F0BDC181A023B64597F1E2579BEFB50

Владелец: ФЕДЕРАЛЬНАЯ СЛУЖБА ГОСУДАРСТВЕННОЙ

РЕГИСТРАЦИИ, КАДАСТРА И КАРТОГРАФИИ

Действителен: с 02.08.2024 по 26.10.2025

полное наименование должности

инициалы, фамилия

Земельный участок

вид объекта недвижимости

Лист № 26 раздела 4

Всего листов раздела 4: 43

Всего разделов: 8

Всего листов выписки: 248

22.10.2024г. № КУВИ-001/2024-259284134

Кадастровый номер:

29:22:000000:8693

План (чертеж, схема) части земельного участка

Учетный номер части: 29:22:000000:8693/27



Масштаб 1:2000

Условные обозначения:

ДОКУМЕНТ ПОДПИСАН
ЭЛЕКТРОННОЙ ПОДПИСЬЮ

Сертификат: 009F0BDC181A023B64597F1E2579BEFB50

Владелец: ФЕДЕРАЛЬНАЯ СЛУЖБА ГОСУДАРСТВЕННОЙ
РЕГИСТРАЦИИ, КАДАСТРА И КАРТОГРАФИИ
Действителен: с 02.08.2024 по 26.10.2025

ПОЛНОЕ НАИМЕНОВАНИЕ ДОЛЖНОСТИ

инициалы, фамилия

Земельный участок

вид объекта недвижимости

Лист № 27 раздела 4

Всего листов раздела 4: 43

Всего разделов: 8

Всего листов выписки: 248

22.10.2024г. № КУВИ-001/2024-259284134

Кадастровый номер:

29:22:000000:8693

План (чертеж, схема) части земельного участка

Учетный номер части: 29:22:000000:8693/28



Масштаб 1:500

Условные обозначения:

ДОКУМЕНТ ПОДПИСАН
ЭЛЕКТРОННОЙ ПОДПИСЬЮ

Сертификат: 009F0BDC181A023B64597F1E2579BEFB50

Владелец: ФЕДЕРАЛЬНАЯ СЛУЖБА ГОСУДАРСТВЕННОЙ
РЕГИСТРАЦИИ, КАДАСТРА И КАРТОГРАФИИ
Действителен: с 02.08.2024 по 26.10.2025

полное наименование должности

инициалы, фамилия

Земельный участок

вид объекта недвижимости

Лист № 28 раздела 4

Всего листов раздела 4: 43

Всего разделов: 8

Всего листов выписки: 248

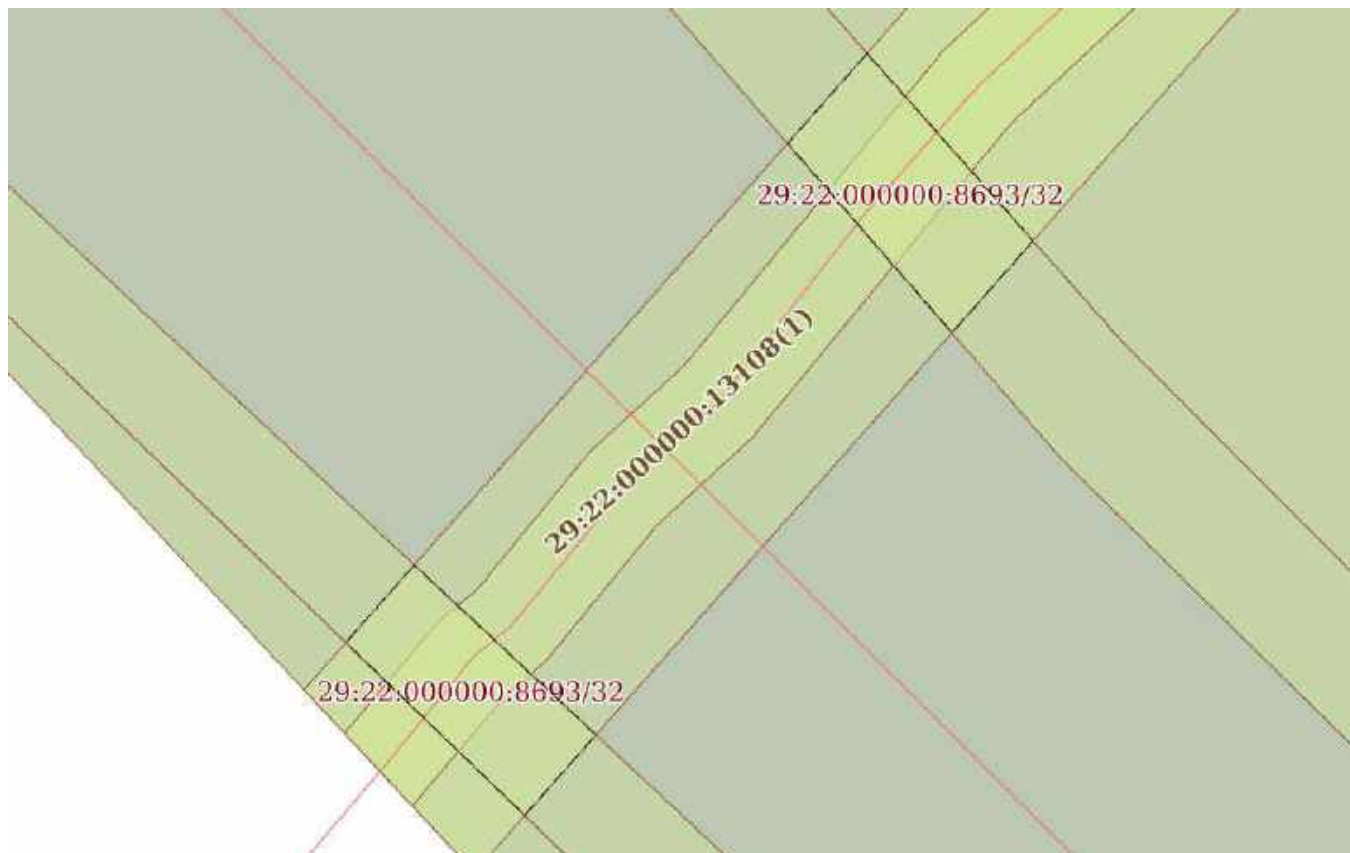
22.10.2024г. № КУВИ-001/2024-259284134

Кадастровый номер:

29:22:000000:8693

План (чертеж, схема) части земельного участка

Учетный номер части: 29:22:000000:8693/32



Масштаб 1:300

Условные обозначения:

ДОКУМЕНТ ПОДПИСАН
ЭЛЕКТРОННОЙ ПОДПИСЬЮ

Сертификат: 009F0BDC181A023B64597F1E2579BEFB50

Владелец: ФЕДЕРАЛЬНАЯ СЛУЖБА ГОСУДАРСТВЕННОЙ
РЕГИСТРАЦИИ, КАДАСТРА И КАРТОГРАФИИ
Действителен: с 02.08.2024 по 26.10.2025

ПОЛНОЕ НАИМЕНОВАНИЕ ДОЛЖНОСТИ

инициалы, фамилия

Земельный участок

вид объекта недвижимости

Лист № 29 раздела 4

Всего листов раздела 4: 43

Всего разделов: 8

Всего листов выписки: 248

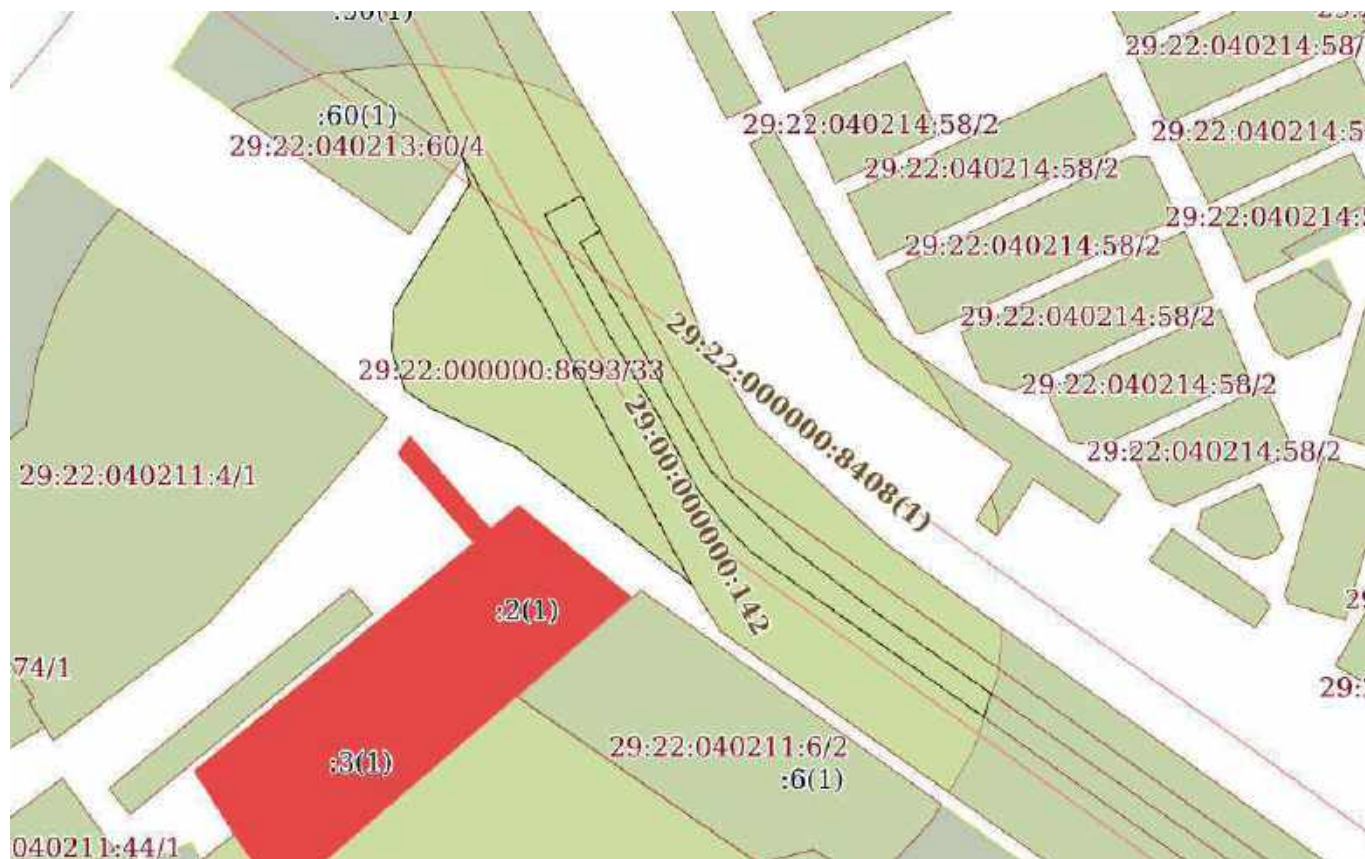
22.10.2024г. № КУВИ-001/2024-259284134

Кадастровый номер:

29:22:000000:8693

План (чертеж, схема) части земельного участка

Учетный номер части: 29:22:000000:8693/33



Масштаб 1:2000

Условные обозначения:

ДОКУМЕНТ ПОДПИСАН
ЭЛЕКТРОННОЙ ПОДПИСЬЮ

Сертификат: 009F0BDC181A023B64597F1E2579BEFB50

Владелец: ФЕДЕРАЛЬНАЯ СЛУЖБА ГОСУДАРСТВЕННОЙ

РЕГИСТРАЦИИ, КАДАСТРА И КАРТОГРАФИИ

Действителен: с 02.08.2024 по 26.10.2025

полное наименование должности

инициалы, фамилия

Земельный участок

вид объекта недвижимости

Лист № 30 раздела 4

Всего листов раздела 4: 43

Всего разделов: 8

Всего листов выписки: 248

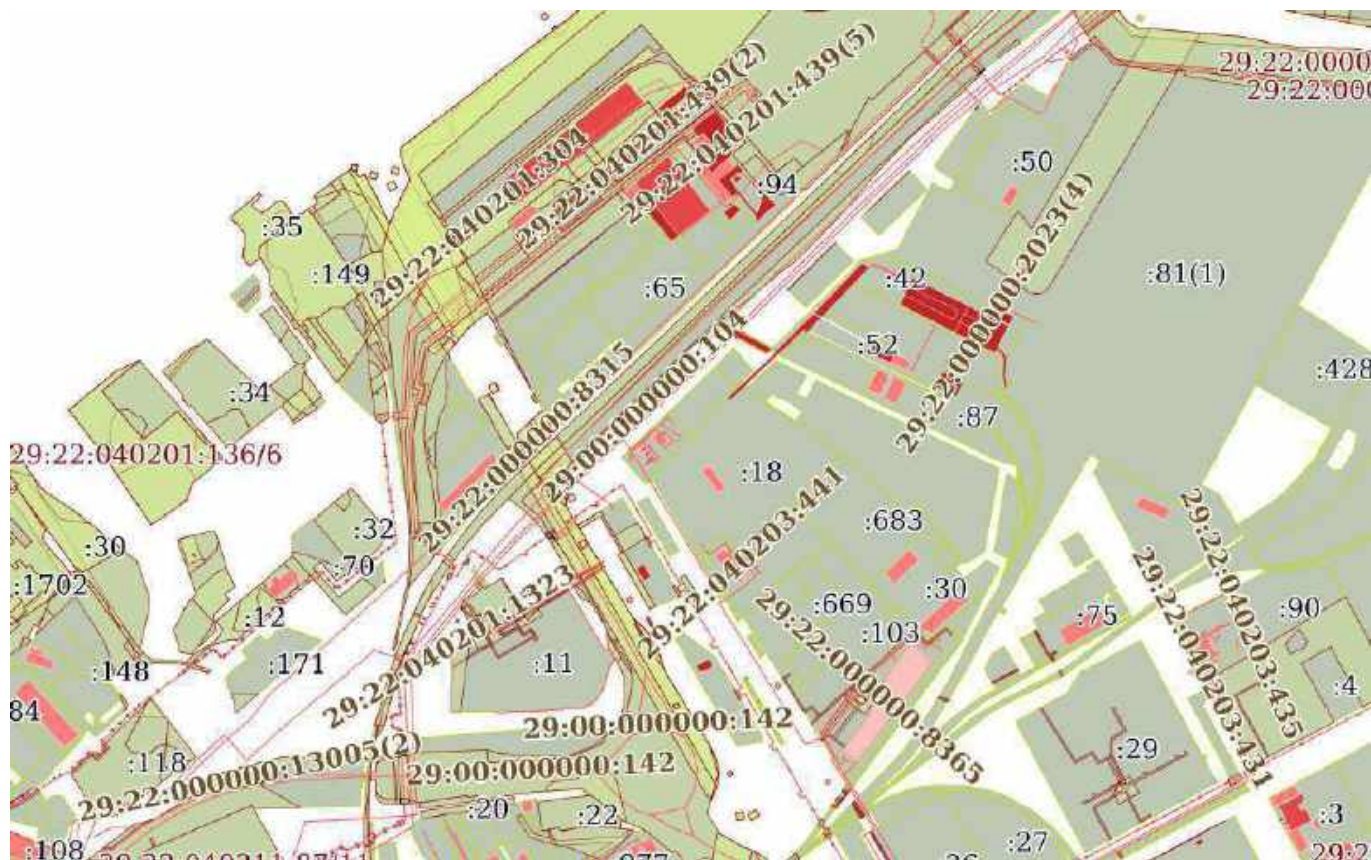
22.10.2024г. № КУВИ-001/2024-259284134

Кадастровый номер:

29:22:000000:8693

План (чертеж, схема) части земельного участка

Учетный номер части: 29:22:000000:8693/34



Масштаб 1:10000

Условные обозначения:



ДОКУМЕНТ ПОДПИСАН
ЭЛЕКТРОННОЙ ПОДПИСЬЮ

Сертификат: 009F0BDC181A023B64597F1E2579BEFB50

Владелец: ФЕДЕРАЛЬНАЯ СЛУЖБА ГОСУДАРСТВЕННОЙ

РЕГИСТРАЦИИ, КАДАСТРА И КАРТОГРАФИИ

Действителен: с 02.08.2024 по 26.10.2025

полное наименование должности

инициалы, фамилия

Земельный участок

вид объекта недвижимости

Лист № 31 раздела 4

Всего листов раздела 4: 43

Всего разделов: 8

Всего листов выписки: 248

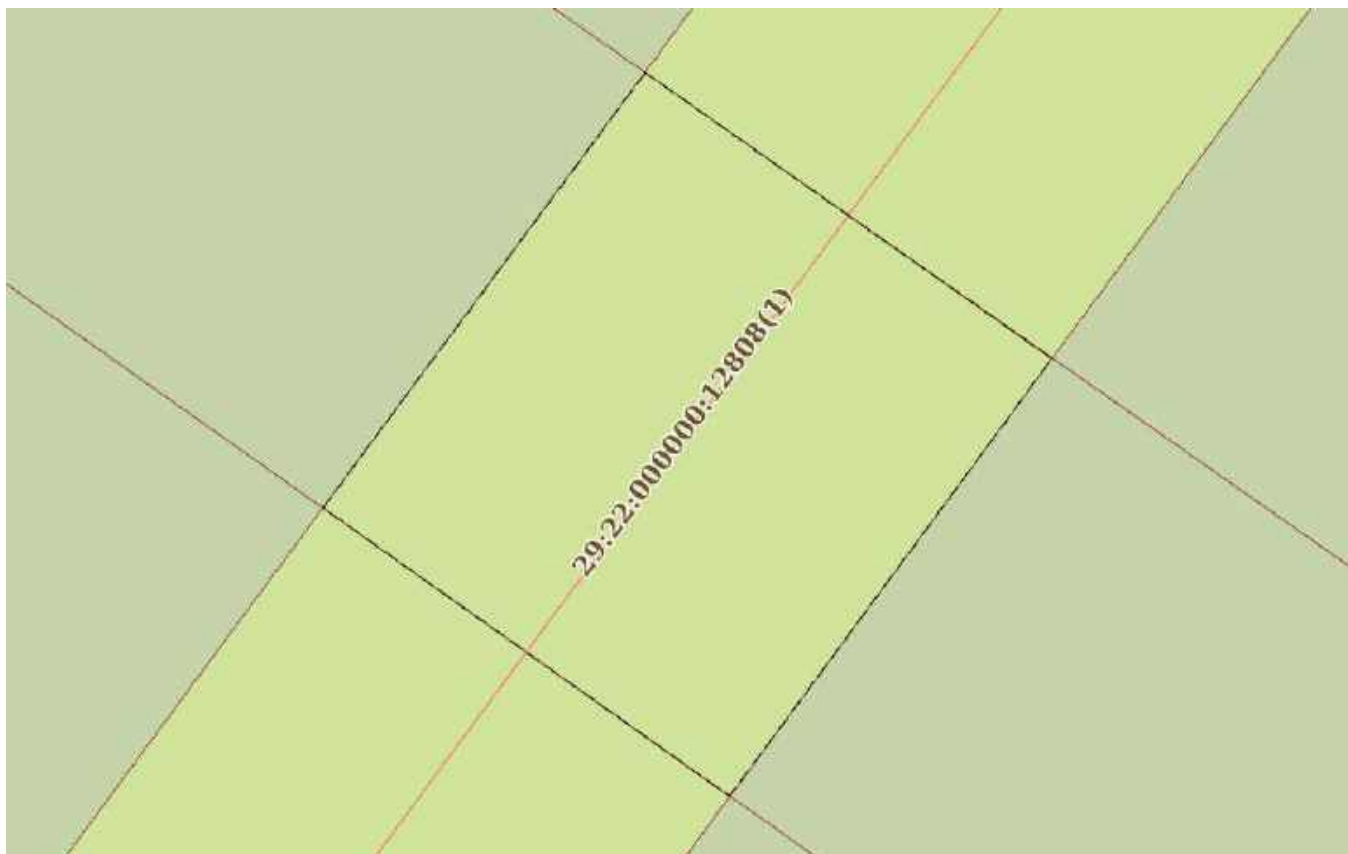
22.10.2024г. № КУВИ-001/2024-259284134

Кадастровый номер:

29:22:000000:8693

План (чертеж, схема) части земельного участка

Учетный номер части: 29:22:000000:8693/35



Масштаб 1:60

Условные обозначения:

ДОКУМЕНТ ПОДПИСАН
ЭЛЕКТРОННОЙ ПОДПИСЬЮ

Сертификат: 009F0BDC181A023B64597F1E2579BEFB50

Владелец: ФЕДЕРАЛЬНАЯ СЛУЖБА ГОСУДАРСТВЕННОЙ

РЕГИСТРАЦИИ, КАДАСТРА И КАРТОГРАФИИ

Действителен: с 02.08.2024 по 26.10.2025

полное наименование должности

инициалы, фамилия

Земельный участок

вид объекта недвижимости

Лист № 32 раздела 4

Всего листов раздела 4: 43

Всего разделов: 8

Всего листов выписки: 248

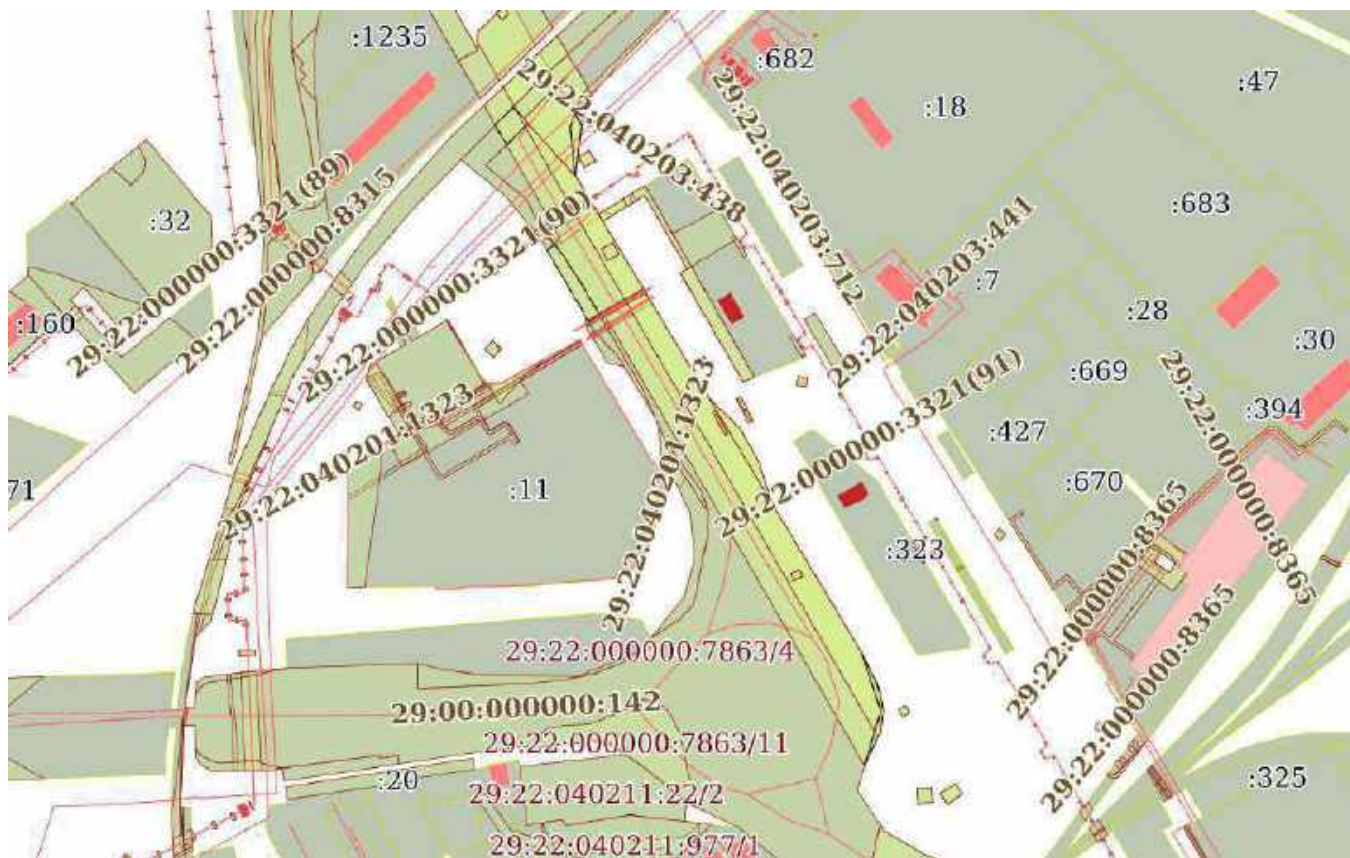
22.10.2024г. № КУВИ-001/2024-259284134

Кадастровый номер:

29:22:000000:8693

План (чертеж, схема) части земельного участка

Учетный номер части: 29:22:000000:8693/36



Масштаб 1:5000

Условные обозначения:



ДОКУМЕНТ ПОДПИСАН
ЭЛЕКТРОННОЙ ПОДПИСЬЮ

Сертификат: 009F0BDC181A023B64597F1E2579BEFB50

Владелец: ФЕДЕРАЛЬНАЯ СЛУЖБА ГОСУДАРСТВЕННОЙ

РЕГИСТРАЦИИ, КАДАСТРА И КАРТОГРАФИИ

Действителен: с 02.08.2024 по 26.10.2025

полное наименование должности

инициалы, фамилия

Земельный участок

вид объекта недвижимости

Лист № 33 раздела 4

Всего листов раздела 4: 43

Всего разделов: 8

Всего листов выписки: 248

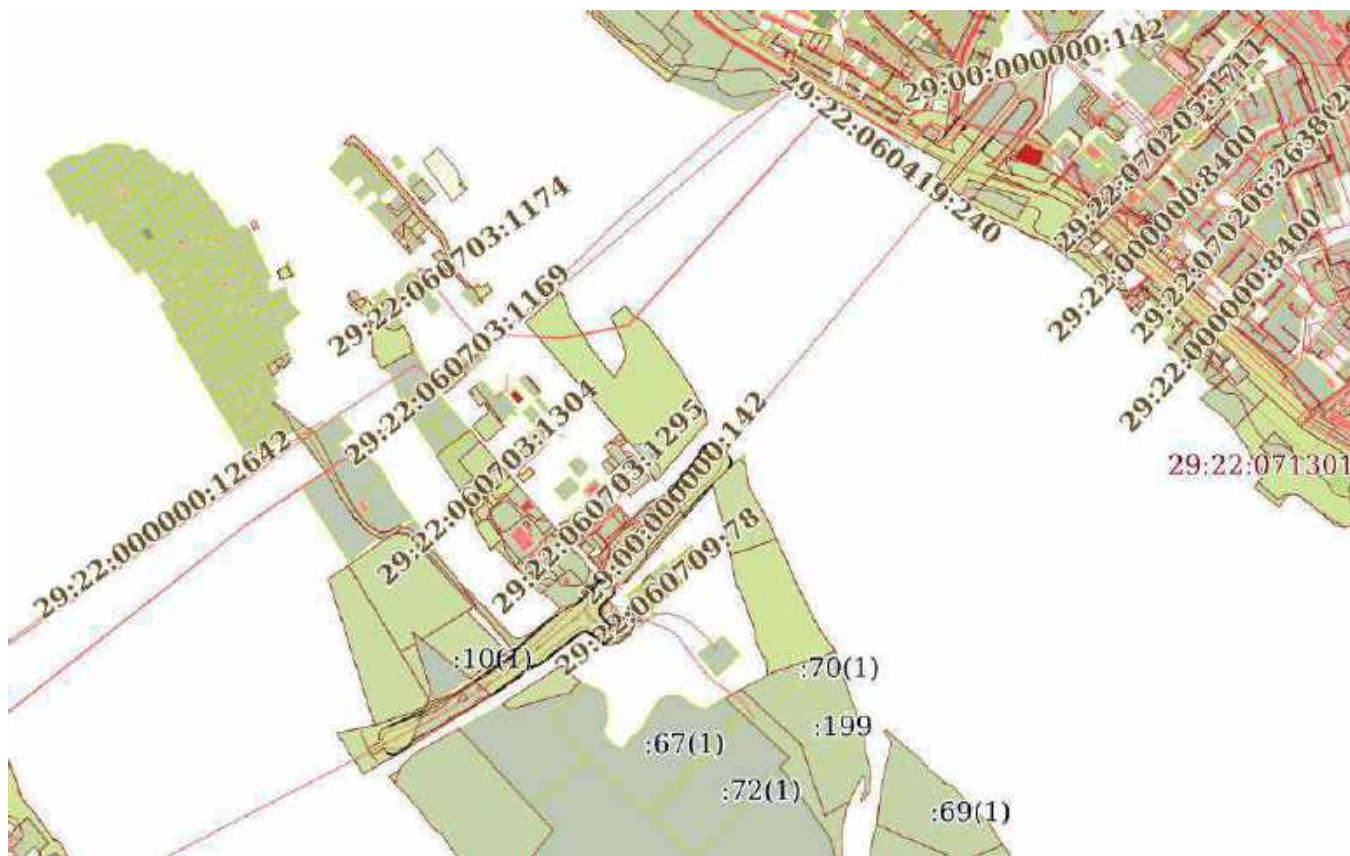
22.10.2024г. № КУВИ-001/2024-259284134

Кадастровый номер:

29:22:000000:8693

План (чертеж, схема) части земельного участка

Учетный номер части: 29:22:000000:8693/37



Масштаб 1:20000

Условные обозначения:

ДОКУМЕНТ ПОДПИСАН
ЭЛЕКТРОННОЙ ПОДПИСЬЮ

Сертификат: 009F0BDC181A023B64597F1E2579BEFB50

Владелец: ФЕДЕРАЛЬНАЯ СЛУЖБА ГОСУДАРСТВЕННОЙ

РЕГИСТРАЦИИ, КАДАСТРА И КАРТОГРАФИИ

Действителен: с 02.08.2024 по 26.10.2025

полное наименование должности

инициалы, фамилия

Земельный участок

вид объекта недвижимости

Лист № 34 раздела 4

Всего листов раздела 4: 43

Всего разделов: 8

Всего листов выписки: 248

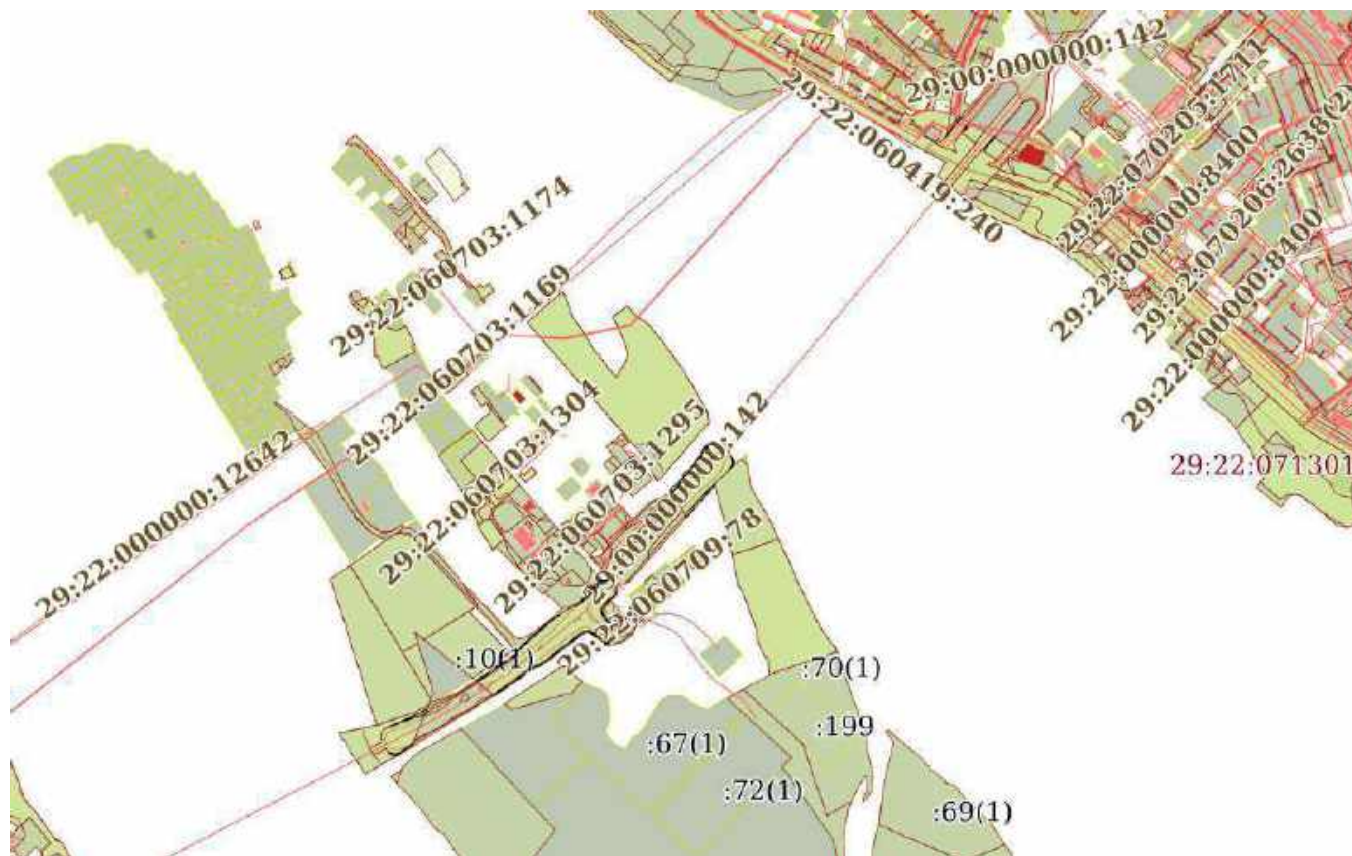
22.10.2024г. № КУВИ-001/2024-259284134

Кадастровый номер:

29:22:000000:8693

План (чертеж, схема) части земельного участка

Учетный номер части: 29:22:000000:8693/38



Масштаб 1:20000

Условные обозначения:



ДОКУМЕНТ ПОДПИСАН
ЭЛЕКТРОННОЙ ПОДПИСЬЮ

Сертификат: 009F0BDC181A023B64597F1E2579BEFB50

Владелец: ФЕДЕРАЛЬНАЯ СЛУЖБА ГОСУДАРСТВЕННОЙ

РЕГИСТРАЦИИ, КАДАСТРА И КАРТОГРАФИИ

Действителен: с 02.08.2024 по 26.10.2025

полное наименование должности

инициалы, фамилия

Земельный участок

вид объекта недвижимости

Лист № 35 раздела 4

Всего листов раздела 4: 43

Всего разделов: 8

Всего листов выписки: 248

22.10.2024г. № КУВИ-001/2024-259284134

Кадастровый номер:

29:22:000000:8693

План (чертеж, схема) части земельного участка

Учетный номер части: 29:22:000000:8693/39



Масштаб 1:60

Условные обозначения:

ДОКУМЕНТ ПОДПИСАН
ЭЛЕКТРОННОЙ ПОДПИСЬЮ

Сертификат: 009F0BDC181A023B64597F1E2579BEFB50

Владелец: ФЕДЕРАЛЬНАЯ СЛУЖБА ГОСУДАРСТВЕННОЙ
РЕГИСТРАЦИИ, КАДАСТРА И КАРТОГРАФИИ
Действителен: с 02.08.2024 по 26.10.2025

полное наименование должности

инициалы, фамилия

Земельный участок

вид объекта недвижимости

Лист № 36 раздела 4

Всего листов раздела 4: 43

Всего разделов: 8

Всего листов выписки: 248

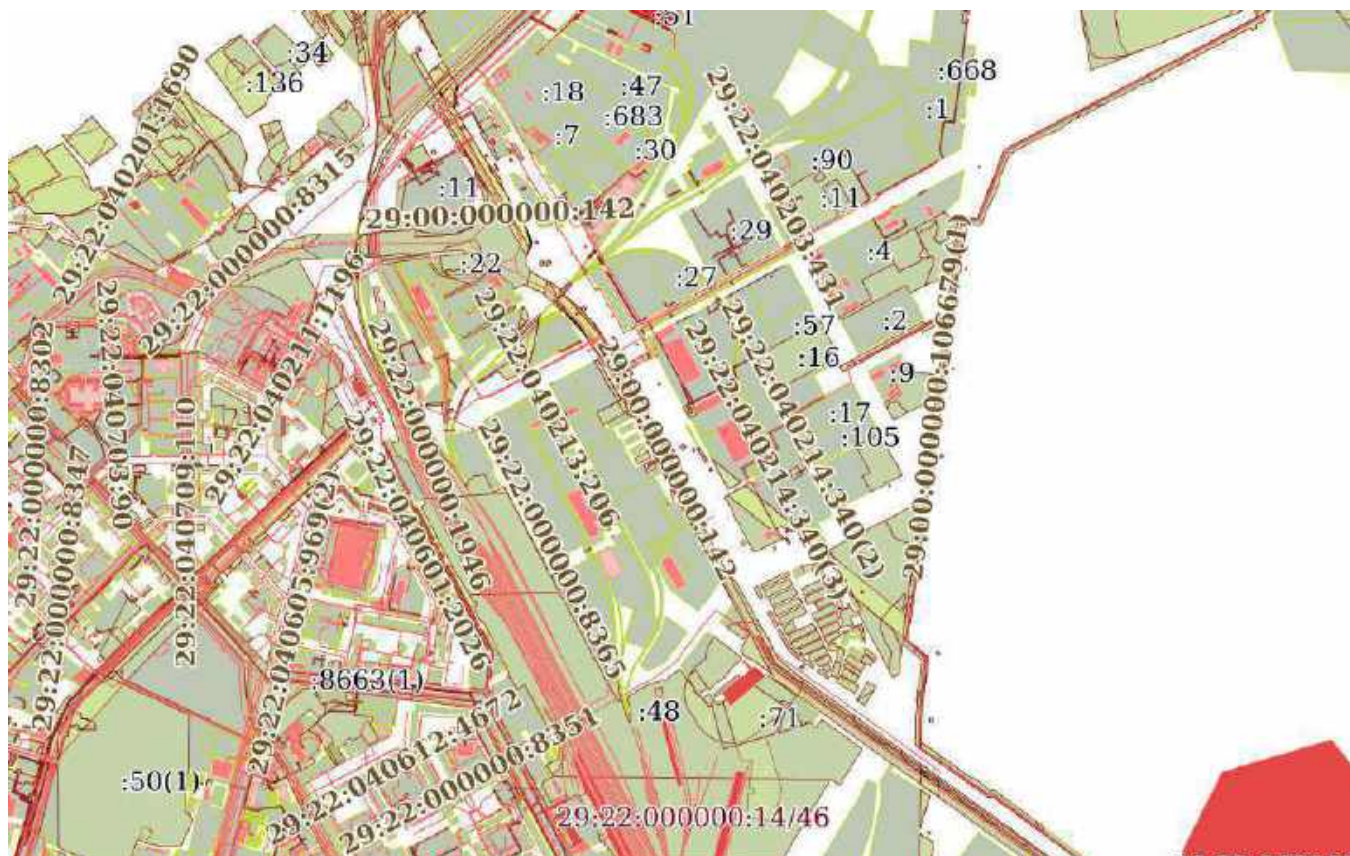
22.10.2024г. № КУВИ-001/2024-259284134

Кадастровый номер:

29:22:000000:8693

План (чертеж, схема) части земельного участка

Учетный номер части: 29:22:000000:8693/40



Масштаб 1:20000

Условные обозначения:

ДОКУМЕНТ ПОДПИСАН
ЭЛЕКТРОННОЙ ПОДПИСЬЮ

Сертификат: 009F0BDC181A023B64597F1E2579BEFB50

Владелец: ФЕДЕРАЛЬНАЯ СЛУЖБА ГОСУДАРСТВЕННОЙ

РЕГИСТРАЦИИ, КАДАСТРА И КАРТОГРАФИИ

Действителен: с 02.08.2024 по 26.10.2025

полное наименование должности

инициалы, фамилия

Земельный участок

вид объекта недвижимости

Лист № 37 раздела 4

Всего листов раздела 4: 43

Всего разделов: 8

Всего листов выписки: 248

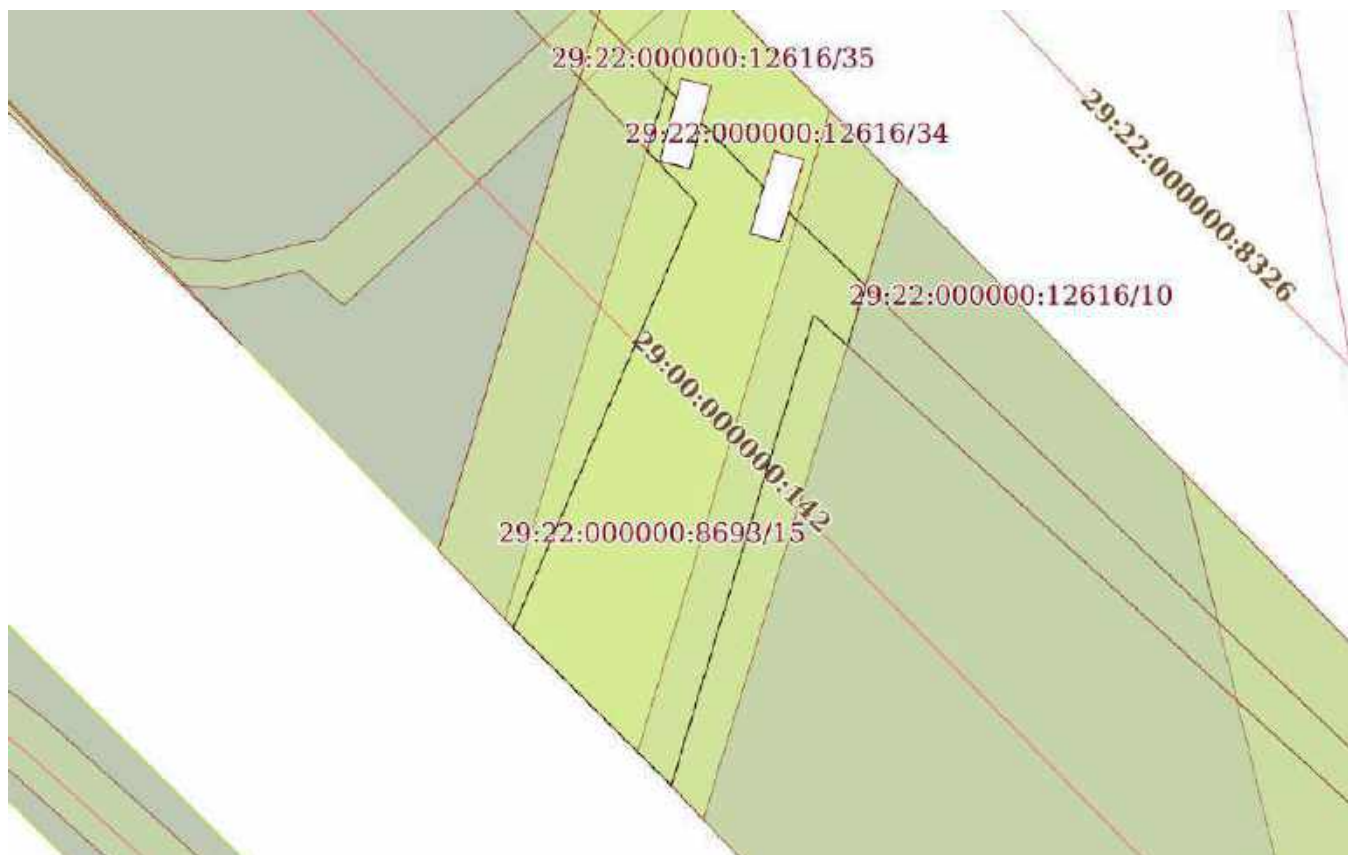
22.10.2024г. № КУВИ-001/2024-259284134

Кадастровый номер:

29:22:000000:8693

План (чертеж, схема) части земельного участка

Учетный номер части: 29:22:000000:8693/41



Масштаб 1:600

Условные обозначения:

ДОКУМЕНТ ПОДПИСАН
ЭЛЕКТРОННОЙ ПОДПИСЬЮ

Сертификат: 009F0BDC181A023B64597F1E2579BEFB50

Владелец: ФЕДЕРАЛЬНАЯ СЛУЖБА ГОСУДАРСТВЕННОЙ
РЕГИСТРАЦИИ, КАДАСТРА И КАРТОГРАФИИ
Действителен: с 02.08.2024 по 26.10.2025

полное наименование должности

инициалы, фамилия

Земельный участок

вид объекта недвижимости

Лист № 38 раздела 4

Всего листов раздела 4: 43

Всего разделов: 8

Всего листов выписки: 248

22.10.2024г. № КУВИ-001/2024-259284134

Кадастровый номер:

29:22:000000:8693

План (чертеж, схема) части земельного участка

Учетный номер части: 29:22:000000:8693/42



Масштаб 1:600

Условные обозначения:

ДОКУМЕНТ ПОДПИСАН
ЭЛЕКТРОННОЙ ПОДПИСЬЮ

Сертификат: 009F0BDC181A023B64597F1E2579BEFB50

Владелец: ФЕДЕРАЛЬНАЯ СЛУЖБА ГОСУДАРСТВЕННОЙ
РЕГИСТРАЦИИ, КАДАСТРА И КАРТОГРАФИИ
Действителен: с 02.08.2024 по 26.10.2025

полное наименование должности

инициалы, фамилия

Земельный участок

вид объекта недвижимости

Лист № 39 раздела 4

Всего листов раздела 4: 43

Всего разделов: 8

Всего листов выписки: 248

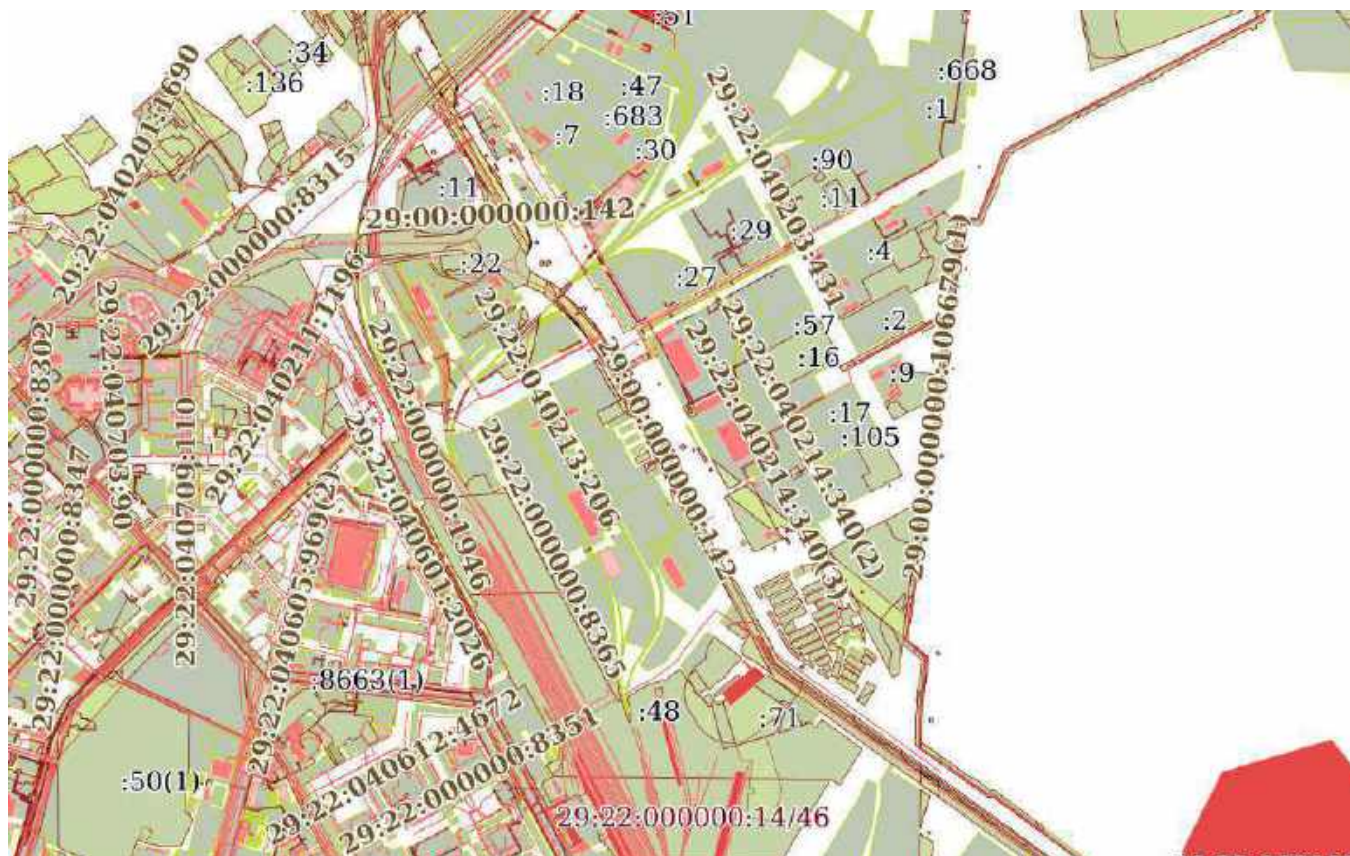
22.10.2024г. № КУВИ-001/2024-259284134

Кадастровый номер:

29:22:000000:8693

План (чертеж, схема) части земельного участка

Учетный номер части: 29:22:000000:8693/43



Масштаб 1:20000

Условные обозначения:

ДОКУМЕНТ ПОДПИСАН
ЭЛЕКТРОННОЙ ПОДПИСЬЮ

Сертификат: 009F0BDC181A023B64597F1E2579BEFB50

Владелец: ФЕДЕРАЛЬНАЯ СЛУЖБА ГОСУДАРСТВЕННОЙ

РЕГИСТРАЦИИ, КАДАСТРА И КАРТОГРАФИИ

Действителен: с 02.08.2024 по 26.10.2025

полное наименование должности

инициалы, фамилия

Земельный участок

вид объекта недвижимости

Лист № 40 раздела 4

Всего листов раздела 4: 43

Всего разделов: 8

Всего листов выписки: 248

22.10.2024г. № КУВИ-001/2024-259284134

Кадастровый номер:

29:22:000000:8693

План (чертеж, схема) части земельного участка

Учетный номер части: 29:22:000000:8693/44



Масштаб 1:300

Условные обозначения:

ДОКУМЕНТ ПОДПИСАН
ЭЛЕКТРОННОЙ ПОДПИСЬЮ

Сертификат: 009F0BDC181A023B64597F1E2579BEFB50

Владелец: ФЕДЕРАЛЬНАЯ СЛУЖБА ГОСУДАРСТВЕННОЙ
РЕГИСТРАЦИИ, КАДАСТРА И КАРТОГРАФИИ
Действителен: с 02.08.2024 по 26.10.2025

ПОЛНОЕ НАИМЕНОВАНИЕ ДОЛЖНОСТИ

инициалы, фамилия

Земельный участок

вид объекта недвижимости

Лист № 41 раздела 4

Всего листов раздела 4: 43

Всего разделов: 8

Всего листов выписки: 248

22.10.2024г. № КУВИ-001/2024-259284134

Кадастровый номер:

29:22:000000:8693

План (чертеж, схема) части земельного участка

Учетный номер части: 29:22:000000:8693/45



Масштаб 1:200

Условные обозначения:

ДОКУМЕНТ ПОДПИСАН
ЭЛЕКТРОННОЙ ПОДПИСЬЮ

Сертификат: 009F0BDC181A023B64597F1E2579BEFB50

Владелец: ФЕДЕРАЛЬНАЯ СЛУЖБА ГОСУДАРСТВЕННОЙ

РЕГИСТРАЦИИ, КАДАСТРА И КАРТОГРАФИИ

Действителен: с 02.08.2024 по 26.10.2025

ПОЛНОЕ НАИМЕНОВАНИЕ ДОЛЖНОСТИ

инициалы, фамилия

Земельный участок

вид объекта недвижимости

Лист № 42 раздела 4

Всего листов раздела 4: 43

Всего разделов: 8

Всего листов выписки: 248

22.10.2024г. № КУВИ-001/2024-259284134

Кадастровый номер:

29:22:000000:8693

План (чертеж, схема) части земельного участка

Учетный номер части: 29:22:000000:8693/46



Масштаб 1:70

Условные обозначения:

ДОКУМЕНТ ПОДПИСАН
ЭЛЕКТРОННОЙ ПОДПИСЬЮ

Сертификат: 009F0BDC181A023B64597F1E2579BEFB50

Владелец: ФЕДЕРАЛЬНАЯ СЛУЖБА ГОСУДАРСТВЕННОЙ
РЕГИСТРАЦИИ, КАДАСТРА И КАРТОГРАФИИ
Действителен: с 02.08.2024 по 26.10.2025

полное наименование должности

инициалы, фамилия

Земельный участок

вид объекта недвижимости

Лист № 43 раздела 4

Всего листов раздела 4: 43

Всего разделов: 8

Всего листов выписки: 248

22.10.2024г. № КУВИ-001/2024-259284134

Кадастровый номер:

29:22:000000:8693

План (чертеж, схема) части земельного участка

Учетный номер части: 29:22:000000:8693/47



Масштаб 1:300

Условные обозначения:

ДОКУМЕНТ ПОДПИСАН
ЭЛЕКТРОННОЙ ПОДПИСЬЮ

Сертификат: 009F0BDC181A023B64597F1E2579BEFB50

Владелец: ФЕДЕРАЛЬНАЯ СЛУЖБА ГОСУДАРСТВЕННОЙ
РЕГИСТРАЦИИ, КАДАСТРА И КАРТОГРАФИИ
Действителен: с 02.08.2024 по 26.10.2025

ПОЛНОЕ НАИМЕНОВАНИЕ ДОЛЖНОСТИ


инициалы, фамилия

Выписка из Единого государственного реестра недвижимости об объекте недвижимости

Сведения о частях земельного участка

Земельный участок			
вид объекта недвижимости			
Лист № 1 раздела 4.1	Всего листов раздела 4.1: 36	Всего разделов: 8	Всего листов выписки: 248
22.10.2024г. № КУВИ-001/2024-259284134			
Кадастровый номер:		29:22:000000:8693	

Учетный номер части	Площадь, м2	Содержание ограничения в использовании или ограничения права на объект недвижимости или обременения объекта недвижимости
1	2	3
29:22:000000:8693/1	953	вид ограничения (обременения): ограничения прав на земельный участок, предусмотренные статьей 56 Земельного кодекса Российской Федерации; Срок действия: не установлен; реквизиты документа-основания: карта(план) зоны с особыми условиями использования территории "Охранная зона ВЛ-35 кВ "Уйма – 1,2" от 07.04.2014 № б/н выдан: Федеральное государственное унитарное предприятие, основанное на праве хозяйственного ведения, "Российский государственный центр инвентаризации и учета объектов недвижимости - федеральное бюро технической инвентаризации". Архангельский филиал; Содержание ограничения (обременения): Ограничения использования объектов недвижимости предусмотрены «Правилами установления охранных зон объектов электросетевого хозяйства и особых условий использования земельных участков, расположенных в границах таких зон», утвержденными Постановлением Правительства Российской Федерации от 24.02.2009 г. № 160; Реестровый номер границы: 29.22.2.92
29:22:000000:8693/2	7	вид ограничения (обременения): ограничения прав на земельный участок, предусмотренные статьей 56 Земельного кодекса Российской Федерации; Срок действия: не установлен; реквизиты документа-основания: постановление Правительства Российской Федерации "Об утверждении правил охраны линий и сооружений связи Российской Федерации" от 09.06.1995 № 578 выдан: Правительство Российской Федерации; Содержание ограничения (обременения): В пределах охранных зон без письменного согласия и присутствия представителей предприятий, эксплуатирующих линии связи и линии радиофикации, юридическим и физическим лицам запрещается: а) осуществлять всякого рода строительные, монтажные и взрывные работы, планировку грунта землеройными механизмами (за исключением зон песчаных барханов) и земляные работы (за исключением вспашки на глубину не более 0,3 метра); б) производить геолого-съемочные, поисковые, геодезические и другие изыскательские работы, которые связаны с бурением скважин, шурфованием, взятием проб грунта, осуществлением взрывных работ; в) производить посадку деревьев, располагать полевые станы, содержать скот, складировать материалы, корма и удобрения, жечь костры, устраивать стрельбища; г) устраивать проезды и стоянки автотранспорта, тракторов и механизмов, провозить негабаритные грузы под проводами воздушных линий связи и линий радиофикации, строить каналы (арьки), устраивать заграждения и другие препятствия; д) устраивать причалы для стоянки судов, барж и плавучих кранов, производить погрузочно-разгрузочные, подводно-технические, дноуглубительные и землечерпательные работы, выделять рыбопромысловые участки, производить добычу рыбы, других водных животных, а также водных растений придонными орудиями

 ДОКУМЕНТ ПОДПИСАН ЭЛЕКТРОННОЙ ПОДПИСЬЮ Сертификат: 009F0BDC181A023B64597F1E2579BEFB50 Владелец: ФЕДЕРАЛЬНАЯ СЛУЖБА ГОСУДАРСТВЕННОЙ РЕГИСТРАЦИИ, КАДАСТРА И КАРТОГРАФИИ Действителен: с 02.08.2024 по 26.10.2025	полное наименование должности	инициалы, фамилия
---	-------------------------------	-------------------

Земельный участок			
вид объекта недвижимости			
Лист № 2 раздела 4.1	Всего листов раздела 4.1: 36	Всего разделов: 8	Всего листов выписки: 248
22.10.2024г. № КУВИ-001/2024-259284134			
Кадастровый номер:		29:22:000000:8693	
		<p>лова, устраивать водопои, производить колку и заготовку льда. Судам и другим плавучим средствам запрещается бросать якоря, проходить с отданными якорями, цепями, лотами, волокушами и тралами; е) производить строительство и реконструкцию линий электропередач, радиостанций и других объектов, излучающих электромагнитную энергию и оказывающих опасное воздействие на линии связи и линии радиофикации; ж) производить защиту подземных коммуникаций от коррозии без учета проходящих подземных кабельных линий связи. Юридическим и физическим лицам запрещается производить всякого рода действия, которые могут нарушить нормальную работу линий связи и линий радиофикации, в частности: а) производить снос и реконструкцию зданий и мостов, осуществлять переустройство коллекторов, туннелей метрополитена и железных дорог, где проложены кабели связи, установлены столбы воздушных линий связи и линий радиофикации, размещены технические сооружения радиорелейных станций, кабельные ящики и распределительные коробки, без предварительного выноса заказчиками (застройщиками) линий и сооружений связи, линий и сооружений радиофикации по согласованию с предприятиями, в ведении которых находятся эти линии и сооружения; б) производить засыпку трасс подземных кабельных линий связи, устраивать на этих трассах временные склады, стоки химически активных веществ и свалки промышленных, бытовых и прочих отходов, ломать замерные, сигнальные, предупредительные знаки и телефонные колодцы; в) открывать двери и люки необслуживаемых усилительных и регенерационных пунктов (наземных и подземных) и радиорелейных станций, кабельных колодцев телефонной канализации, распределительных шкафов и кабельных ящиков, а также подключаться к линиям связи (за исключением лиц, обслуживающих эти линии); г) огораживать трассы линий связи, препятствуя свободному доступу к ним технического персонала; д) самовольно подключаться к абонентской телефонной линии и линии радиофикации в целях пользования услугами связи; е) совершать иные действия, которые могут причинить повреждения сооружениям связи и радиофикации (повреждать опоры и арматуру воздушных линий связи, обрывать провода, набрасывать на них посторонние предметы и другое). (Постановление Правительства РФ от 09 июня 2005 г. N 578 "Об утверждении правил охраны линий и сооружений связи Российской Федерации); Реестровый номер границы: 29.22.2.426</p>	
29:22:000000:8693/3	238	<p>вид ограничения (обременения): ограничения прав на земельный участок, предусмотренные статьей 56 Земельного кодекса Российской Федерации; Срок действия: не установлен; реквизиты документа-основания: постановление Правительства РФ «О порядке установления охранных зон объектов электросетевого хозяйства и особых условий использования земельных участков, расположенных в границах таких зон» от 24.02.2009 № 160 выдан: Правительство РФ; Содержание ограничения (обременения): Ограничения: в охранных зонах запрещается осуществлять любые действия, которые могут нарушить безопасную работу объектов электросетевого хозяйства, в том числе привести к их повреждению или уничтожению, и (или) повлечь причинение вреда жизни, здоровью граждан и имуществу физических или юридических лиц, а также повлечь нанесение экологического ущерба и возникновение пожаров (Постановление Правительства РФ от 24 февраля 2009 г. N 160 «О порядке установления охранных зон объектов электросетевого хозяйства и особых условий использования земельных участков,</p>	



ДОКУМЕНТ ПОДПИСАН
ЭЛЕКТРОННОЙ ПОДПИСЬЮ

Сертификат: 009F0BDC181A023B64597F1E2579BEFB50

Владелец: ФЕДЕРАЛЬНАЯ СЛУЖБА ГОСУДАРСТВЕННОЙ

РЕГИСТРАЦИИ, КАДАСТРА И КАРТОГРАФИИ

Действителен: с 02.08.2024 по 26.10.2025

полное наименование должности

инициалы, фамилия

Земельный участок			
вид объекта недвижимости			
Лист № 3 раздела 4.1	Всего листов раздела 4.1: 36	Всего разделов: 8	Всего листов выписки: 248
22.10.2024г. № КУВИ-001/2024-259284134			
Кадастровый номер:		29:22:000000:8693	
		расположенных в границах таких зон»); Реестровый номер границы: 29.22.2.415	
29:22:000000:8693/4	1097	вид ограничения (обременения): ограничения прав на земельный участок, предусмотренные статьей 56 Земельного кодекса Российской Федерации; Срок действия: не установлен; реквизиты документа-основания: карта(план) зоны с особыми условиями использования территории "Охранная зона ВЛ-110 кВ "Двина - 1,2" от 04.03.2014 № б/н выдан: Федеральное государственное унитарное предприятие, основанное на праве хозяйственного ведения, "Российский государственный центр инвентаризации и учета объектов недвижимости - федеральное бюро технической инвентаризации". Архангельский филиал; Содержание ограничения (обременения): Ограничения использования объектов недвижимости предусмотрены «Правилами установления охранных зон объектов электросетевого хозяйства и особых условий использования земельных участков, расположенных в границах таких зон», утвержденными Постановлением Правительства Российской Федерации от 24.02.2009 г. № 160; Реестровый номер границы: 29.22.2.89	
29:22:000000:8693/5	1038	вид ограничения (обременения): ограничения прав на земельный участок, предусмотренные статьей 56 Земельного кодекса Российской Федерации; Срок действия: не установлен; реквизиты документа-основания: карта (план) Зона с особыми условиями использования территории "Охранная зона ВЛ-110 кВ "14 - 1,2" от 07.04.2014 № б/н выдан: Федеральное государственное унитарное предприятие, основанное на праве хозяйственного ведения, "Российский государственный центр инвентаризации и учета объектов недвижимости - федеральное бюро технической инвентаризации". Архангельский филиал; Содержание ограничения (обременения): Ограничения использования объектов недвижимости предусмотрены «Правилами установления охранных зон объектов электросетевого хозяйства и особых условий использования земельных участков, расположенных в границах таких зон», утвержденными Постановлением Правительства Российской Федерации от 24.02.2009 г. № 160; Реестровый номер границы: 29.22.2.90	
29:22:000000:8693/6	26	вид ограничения (обременения): ограничения прав на земельный участок, предусмотренные статьей 56 Земельного кодекса Российской Федерации; Срок действия: не установлен; реквизиты документа-основания: постановление "О порядке установления охранных зон объектов электросетевого хозяйства и особых условий использования земельных участков, расположенных в границах таких зон" от 24.02.2009 № 160 выдан: Правительство РФ; Содержание ограничения (обременения): В пределах охранных зон без письменного решения о согласовании сетевых организаций юридическим и физическим лицам запрещаются: а) строительство, капитальный ремонт, реконструкция или снос зданий и сооружений; б) горные, взрывные, мелиоративные работы, в том числе связанные с временным затоплением земель; в) посадка и вырубка деревьев и кустарников; г) дноуглубительные, землечерпальные и погрузочно-разгрузочные работы, добыча рыбы, других водных животных и растений придонными орудиями лова, устройство водоемов, колка и заготовка льда (в охранных зонах подводных кабельных линий электропередачи); д) проход судов, у которых расстояние по вертикали от верхнего крайнего габарита с грузом или без груза до нижней точки провеса проводов переходов воздушных линий электропередачи через водоемы менее	



ДОКУМЕНТ ПОДПИСАН
ЭЛЕКТРОННОЙ ПОДПИСЬЮ

Сертификат: 009F0BDC181A023B64597F1E2579BEFB50

Владелец: ФЕДЕРАЛЬНАЯ СЛУЖБА ГОСУДАРСТВЕННОЙ
РЕГИСТРАЦИИ, КАДАСТРА И КАРТОГРАФИИ
Действителен: с 02.08.2024 по 26.10.2025

полное наименование должности

инициалы, фамилия

Земельный участок			
вид объекта недвижимости			
Лист № 4 раздела 4.1	Всего листов раздела 4.1: 36	Всего разделов: 8	Всего листов выписки: 248
22.10.2024г. № КУВИ-001/2024-259284134			
Кадастровый номер:		29:22:000000:8693	
		<p>минимально допустимого расстояния, в том числе с учетом максимального уровня подъема воды при паводке; е) проезд машин и механизмов, имеющих общую высоту с грузом или без груза от поверхности дороги более 4,5 метра (в охранных зонах воздушных линий электропередачи); ж) земляные работы на глубине более 0,3 метра (на вспахиваемых землях на глубине более 0,45 метра), а также планировка грунта (в охранных зонах подземных кабельных линий электропередачи); з) полив сельскохозяйственных культур в случае, если высота струи воды может составить свыше 3 метров (в охранных зонах воздушных линий электропередачи); и) полевые сельскохозяйственные работы с применением сельскохозяйственных машин и оборудования высотой более 4 метров (в охранных зонах воздушных линий электропередачи) или полевые сельскохозяйственные работы, связанные с вспашкой земли (в охранных зонах кабельных линий электропередачи). В охранных зонах, установленных для объектов электросетевого хозяйства напряжением свыше 1000 вольт, помимо действий, предусмотренных пунктом 8 настоящих Правил, запрещается: а) складировать или размещать хранилища любых, в том числе горюче-смазочных, материалов; б) размещать детские и спортивные площадки, стадионы, рынки, торговые точки, полевые станы, загоны для скота, гаражи и стоянки всех видов машин и механизмов, проводить любые мероприятия, связанные с большим скоплением людей, не занятых в установленном порядке работ (в охранных зонах воздушных линий электропередачи); в) использовать (запускать) любых летательных аппаратов (в охранных зонах воздушных линий электропередач); г) бросать якоря с судов и осуществлять их проход с отданными якорями, цепями, лотами, волокушами и тралами (в охранных зонах подводных кабельных линий электропередачи); д) осуществлять проход судов с поднятыми стрелами кранов и других механизмов (в охранных зонах подводных кабельных линий электропередачи);... Ограничения использования объектов недвижимости предусмотрены «Правилами установления охранных зон объектов электросетевого хозяйства и особых условий использования земельных участков, расположенных в границах таких зон», утвержденными Постановлением Правительства Российской Федерации от 24.02.2009 г. № 160; Реестровый номер границы: 29:22-6.498; Вид объекта реестра границ: Зона с особыми условиями использования территории; Вид зоны по документу: Охранная зона линии электропередач 10 кВ; Тип зоны: Охранная зона инженерных коммуникаций</p>	
29:22:000000:8693/7	627	<p>вид ограничения (обременения): ограничения прав на земельный участок, предусмотренные статьей 56 Земельного кодекса Российской Федерации; Срок действия: не установлен; реквизиты документа-основания: постановление "О порядке установления охранных зон объектов электросетевого хозяйства и особых условий использования земельных участков, расположенных в границах таких зон" от 24.02.2009 № 160 выдан: Постановление РФ; Содержание ограничения (обременения): Ограничения использования объектов недвижимости предусмотрены «Правилами установления охранных зон объектов электросетевого хозяйства и особых условий использования земельных участков, расположенных в границах таких зон», утвержденными Постановлением Правительства Российской Федерации от 24 февраля 2009 г. N 160. В охранных зонах запрещается осуществлять любые действия, которые могут нарушить безопасную работу объектов электросетевого хозяйства,</p>	



ДОКУМЕНТ ПОДПИСАН
ЭЛЕКТРОННОЙ ПОДПИСЬЮ

Сертификат: 009F0BDC181A023B64597F1E2579BEFB50

Владелец: ФЕДЕРАЛЬНАЯ СЛУЖБА ГОСУДАРСТВЕННОЙ
РЕГИСТРАЦИИ, КАДАСТРА И КАРТОГРАФИИ
Действителен: с 02.08.2024 по 26.10.2025

полное наименование должности

инициалы, фамилия

Земельный участок

вид объекта недвижимости

Лист № 5 раздела 4.1

Всего листов раздела 4.1: 36

Всего разделов: 8

Всего листов выписки: 248

22.10.2024г. № КУВИ-001/2024-259284134

Кадастровый номер:

29:22:000000:8693

в том числе привести к их повреждению или уничтожению, и (или) повлечь причинение вреда жизни, здоровью граждан и имуществу физических или юридических лиц, а также повлечь нанесение экологического ущерба и возникновение пожаров, в том числе: а) набрасывать на провода и опоры воздушных линий электропередачи посторонние предметы, а также подниматься на опоры воздушных линий электропередачи; б) размещать любые объекты и предметы (материалы) в пределах созданных в соответствии с требованиями нормативно-технических документов проходов и подъездов для доступа к объектам электросетевого хозяйства, а также проводить любые работы и возводить сооружения, которые могут препятствовать доступу к объектам электросетевого хозяйства, без создания необходимых для такого доступа проходов и подъездов; в) находиться в пределах огороженной территории и помещениях распределительных устройств и подстанций, открывать двери и люки распределительных устройств и подстанций, производить переключения и подключения в электрических сетях, разводить огонь в пределах охранных зон вводных и распределительных устройств, подстанций, воздушных линий электропередачи, а также в охранных зонах кабельных линий электропередачи; г) размещать свалки. В охранных зонах, установленных для объектов электросетевого хозяйства напряжением свыше 1000 вольт, помимо вышеописанных действий, запрещается: а) складировать или размещать хранилища любых, в том числе горюче-смазочных, материалов; б) размещать детские и спортивные площадки, стадионы, рынки, торговые точки, полевые станы, загоны для скота, гаражи и стоянки всех видов машин и механизмов, проводить любые мероприятия, связанные с большим скоплением людей, не занятых выполнением разрешенных в установленном порядке работ (в охранных зонах воздушных линий электропередачи); в) использовать (запускать) любые летательные аппараты, в том числе воздушных змеев, спортивные модели летательных аппаратов (в охранных зонах воздушных линий электропередачи); г) осуществлять проход судов с поднятыми стрелами кранов и других механизмов (в охранных зонах воздушных линий электропередачи). В пределах охранных зон без письменного решения о согласовании сетевых организаций юридическим и физическим лицам запрещаются: а) строительство, капитальный ремонт, реконструкция или снос зданий и сооружений; б) горные, взрывные, мелиоративные работы, в том числе связанные с временным затоплением земель; в) посадка и вырубка деревьев и кустарников; д) проход судов, у которых расстояние по вертикали от верхнего крайнего габарита с грузом или без груза до нижней точки провеса проводов переходов воздушных линий электропередачи через водоемы менее минимально допустимого расстояния, в том числе с учетом максимального уровня подъема воды при паводке; е) проезд машин и механизмов, имеющих общую высоту с грузом или без груза от поверхности дороги более 4,5 метра (в охранных зонах воздушных линий электропередачи); ж) полив сельскохозяйственных культур в случае, если высота струи воды может составить свыше 3 метров (в охранных зонах воздушных линий электропередачи); и) полевые сельскохозяйственные работы с применением сельскохозяйственных машин и оборудования высотой более 4 метров (в охранных зонах воздушных линий электропередачи).; Реестровый номер границы: 29:22-6.510; Вид объекта реестра границ: Зона с особыми условиями использования территории; Вид зоны по документу: Зона с особыми условиями использования



ДОКУМЕНТ ПОДПИСАН
ЭЛЕКТРОННОЙ ПОДПИСЬЮ

Сертификат: 009F0BDC181A023B64597F1E2579BEFB50

Владелец: ФЕДЕРАЛЬНАЯ СЛУЖБА ГОСУДАРСТВЕННОЙ

РЕГИСТРАЦИИ, КАДАСТРА И КАРТОГРАФИИ

Действителен: с 02.08.2024 по 26.10.2025

полное наименование должности

инициалы, фамилия

Земельный участок			
вид объекта недвижимости			
Лист № 6 раздела 4.1	Всего листов раздела 4.1: 36	Всего разделов: 8	Всего листов выписки: 248

22.10.2024г. № КУВИ-001/2024-259284134

Кадастровый номер:

29:22:000000:8693

29:22:000000:8693/8	492	<p>"Охранная зона ВЛ-10кв ф.66-05 ПС66-РП№17 ул.Дачная Архангельск"; Тип зоны: Охранная зона инженерных коммуникаций</p> <p>вид ограничения (обременения): ограничения прав на земельный участок, предусмотренные статьей 56 Земельного кодекса Российской Федерации; Срок действия: не установлен; реквизиты документа-основания: постановление Правительства РФ "О порядке установления охранных зон объектов электросетевого хозяйства и особых условий использования земельных участков, расположенных в границах таких зон" от 24.02.2009 № 160 выдан: Правительство РФ; Содержание ограничения (обременения): Ограничения использования объектов недвижимости предусмотрены «Правилами установления охранных зон объектов электросетевого хозяйства и особых условий использования земельных участков, расположенных в границах таких зон», утвержденными Постановлением Правительства Российской Федерации от 24 февраля 2009 г. N 160. В охранных зонах запрещается осуществлять любые действия, которые могут нарушить безопасную работу объектов электросетевого хозяйства, в том числе привести к их повреждению или уничтожению, и (или) повлечь причинение вреда жизни, здоровью граждан и имуществу физических или юридических лиц, а также повлечь нанесение экологического ущерба и возникновение пожаров, в том числе: а) набрасывать на провода и опоры воздушных линий электропередачи посторонние предметы, а также подниматься на опоры воздушных линий электропередачи; б) размещать любые объекты и предметы (материалы) в пределах созданных в соответствии с требованиями нормативно-технических документов проходов и подъездов для доступа к объектам электросетевого хозяйства, а также проводить любые работы и возводить сооружения, которые могут препятствовать доступу к объектам электросетевого хозяйства, без создания необходимых для такого доступа проходов и подъездов; в) находиться в пределах огороженной территории и помещениях распределительных устройств и подстанций, открывать двери и люки распределительных устройств и подстанций, производить переключения и подключения в электрических сетях, разводить огонь в пределах охранных зон вводных и распределительных устройств, подстанций, воздушных линий электропередачи, а также в охранных зонах кабельных линий электропередачи; г) размещать свалки. В охранных зонах, установленных для объектов электросетевого хозяйства напряжением свыше 1000 вольт, помимо вышеописанных действий, запрещается: а) складировать или размещать хранилища любых, в том числе горюче-смазочных, материалов; б) размещать детские и спортивные площадки, стадионы, рынки, торговые точки, полевые станы, загоны для скота, гаражи и стоянки всех видов машин и механизмов, проводить любые мероприятия, связанные с большим скоплением людей, не занятых выполнением разрешенных в установленном порядке работ (в охранных зонах воздушных линий электропередачи); в) использовать (запускать) любые летательные аппараты, в том числе воздушных змеев, спортивные модели летательных аппаратов (в охранных зонах воздушных линий электропередачи); г) осуществлять проход судов с поднятыми стрелами кранов и других механизмов (в охранных зонах воздушных линий электропередачи). В пределах охранных зон без письменного решения о согласовании сетевых организаций юридическим и физическим лицам запрещаются: а) строительство, капитальный ремонт, реконструкция или снос зданий и сооружений; б) горные, взрывные, мелиоративные работы, в том числе связанные с</p>
---------------------	-----	--



ДОКУМЕНТ ПОДПИСАН
ЭЛЕКТРОННОЙ ПОДПИСЬЮ

Сертификат: 009F0BDC181A023B64597F1E2579BEFB50

Владелец: ФЕДЕРАЛЬНАЯ СЛУЖБА ГОСУДАРСТВЕННОЙ

РЕГИСТРАЦИИ, КАДАСТРА И КАРТОГРАФИИ

Действителен: с 02.08.2024 по 26.10.2025

полное наименование должности

инициалы, фамилия

Земельный участок			
вид объекта недвижимости			
Лист № 7 раздела 4.1	Всего листов раздела 4.1: 36	Всего разделов: 8	Всего листов выписки: 248

22.10.2024г. № КУВИ-001/2024-259284134

Кадастровый номер: 29:22:000000:8693

		временным затоплением земель; в) посадка и вырубка деревьев и кустарников; д) проход судов, у которых расстояние по вертикали от верхнего крайнего габарита с грузом или без груза до нижней точки провеса проводов переходов воздушных линий электропередачи через водоемы менее минимально допустимого расстояния, в том числе с учетом максимального уровня подъема воды при паводке; е) проезд машин и механизмов, имеющих общую высоту с грузом или без груза от поверхности дороги более 4,5 метра (в охранных зонах воздушных линий электропередачи); ж) полив сельскохозяйственных культур в случае, если высота струи воды может составить свыше 3 метров (в охранных зонах воздушных линий электропередачи); и) полевые сельскохозяйственные работы с применением сельскохозяйственных машин и оборудования высотой более 4 метров (в охранных зонах воздушных линий электропередачи).; Реестровый номер границы: 29:22-6.512; Вид объекта реестра границ: Зона с особыми условиями использования территории; Вид зоны по документу: Зона с особыми условиями использования "Охранная зона ВЛ-10кв ф.66-04 ПС66-РП№17 ул.Дачная Архангельск"; Тип зоны: Охранная зона инженерных коммуникаций
29:22:000000:8693/9	14	вид ограничения (обременения): ограничения прав на земельный участок, предусмотренные статьей 56 Земельного кодекса Российской Федерации; Срок действия: не установлен; реквизиты документа-основания: постановление "О порядке установления охранных зон объектов электросетевого хозяйства и особых условий использования земельных участков, расположенных в границах таких зон" от 24.02.2009 № 160 выдан: Правительство РФ ; Содержание ограничения (обременения): Ограничения использования объектов недвижимости предусмотрены «Правилами установления охранных зон объектов электросетевого хозяйства и особых условий использования земельных участков, расположенных в границах таких зон», утвержденными Постановлением Правительства Российской Федерации от 24 февраля 2009 г. N 160. В охранных зонах запрещается осуществлять любые действия, которые могут нарушить безопасную работу объектов электросетевого хозяйства, в том числе привести к их повреждению или уничтожению, и (или) повлечь причинение вреда жизни, здоровью граждан и имуществу физических или юридических лиц, а также повлечь нанесение экологического ущерба и возникновение пожаров, в том числе: - размещать любые объекты и предметы (материалы) в пределах созданных в соответствии с требованиями нормативно-технических документов проходов и подъездов для доступа к объектам электросетевого хозяйства, а также проводить любые работы и возводить сооружения, которые могут препятствовать доступу к объектам электросетевого хозяйства, без создания необходимых для такого доступа проходов и подъездов; - находиться в пределах огороженной территории и помещениях распределительных устройств и подстанций, открывать двери и люки распределительных устройств и подстанций, производить переключения и подключения в электрических сетях, разводить огонь в пределах охранных зон вводных и распределительных устройств, подстанций, воздушных линий электропередачи, а также в охранных зонах кабельных линий электропередачи; - размещать свалки; - производить работы ударными механизмами, сбрасывать тяжести массой свыше 5 тонн, производить сброс и слив едких и коррозионных веществ и горюче-смазочных материалов; В пределах охранных зон без письменного решения о согласовании сетевых организаций юридическим и физическим лицам запрещаются: а)



ДОКУМЕНТ ПОДПИСАН
ЭЛЕКТРОННОЙ ПОДПИСЬЮ

Сертификат: 009F0BDC181A023B64597F1E2579BEFB50

Владелец: ФЕДЕРАЛЬНАЯ СЛУЖБА ГОСУДАРСТВЕННОЙ

РЕГИСТРАЦИИ, КАДАСТРА И КАРТОГРАФИИ

Действителен: с 02.08.2024 по 26.10.2025

полное наименование должности

инициалы, фамилия

Земельный участок			
вид объекта недвижимости			
Лист № 8 раздела 4.1	Всего листов раздела 4.1: 36	Всего разделов: 8	Всего листов выписки: 248
22.10.2024г. № КУВИ-001/2024-259284134			
Кадастровый номер:		29:22:000000:8693	
		строительство, капитальный ремонт, реконструкция или снос зданий и сооружений; б) горные, взрывные, мелиоративные работы, в том числе связанные с временным затоплением земель; в) посадка и вырубка деревьев и кустарников; г) земляные работы на глубине более 0,3 метра (на вспахиваемых землях на глубине более 0,45 метра), а также планировка грунта; д) полевые сельскохозяйственные работы, связанные с вспашкой земли. В охранных зонах, установленных для объектов электросетевого хозяйства напряжением до 1000 вольт без письменного решения о согласовании сетевых организаций запрещается: - складировать или размещать хранилища любых, в том числе горюче-смазочных, материалов.; Реестровый номер границы: 29:22-6.585; Вид объекта реестра границ: Зона с особыми условиями использования территории; Вид зоны по документу: Охранная зона "ВЛ-04 УЛ.ДАЧНАЯЯ 0,85КМ"; Тип зоны: Охранная зона инженерных коммуникаций	
29:22:000000:8693/10	298	вид ограничения (обременения): ограничения прав на земельный участок, предусмотренные статьей 56 Земельного кодекса Российской Федерации; Срок действия: не установлен; реквизиты документа-основания: водный кодекс РФ от 03.06.2006 № 74-ФЗ; постановление "О зонах затопления, подтопления" от 18.04.2014 № 360 выдан: Правительство Российской Федерации; приказ "Об определении границ зон затопления, подтопления в административных границах муниципального образования "город Архангельск", Архангельской области" от 01.10.2020 № 96 выдан: Двинско-Печорское бассейновое водное управление Федерального агентства водных ресурсов; Содержание ограничения (обременения): В границах зон затопления, подтопления, в соответствии с законодательством Российской Федерации о градостроительной деятельности отнесенных к зонам с особыми условиями использования территорий, запрещаются: 1) размещение новых населенных пунктов и строительство объектов капитального строительства без обеспечения инженерной защиты таких населенных пунктов и объектов от затопления, подтопления; 2) использование сточных вод в целях регулирования плодородия почв; 3) размещение кладбищ, скотомогильников, объектов размещения отходов производства и потребления, химических, взрывчатых, токсичных, отравляющих и ядовитых веществ, пунктов хранения и захоронения радиоактивных отходов; 4) осуществление авиационных мер по борьбе с вредными организмами. Водный Кодекс Российской Федерации (от 03.06.2006 г. № 74-ФЗ); Реестровый номер границы: 29:00-6.277; Вид объекта реестра границ: Зона с особыми условиями использования территории; Вид зоны по документу: Граница зоны затопления муниципального образования «Город Архангельск» (территориальные округа Исакогорский, Цигломенский); Тип зоны: Иные зоны с особыми условиями использования территории	
29:22:000000:8693/11	1139	вид ограничения (обременения): ограничения прав на земельный участок, предусмотренные статьей 56 Земельного кодекса Российской Федерации; Срок действия: не установлен; реквизиты документа-основания: водный кодекс РФ от 03.06.2006 № 74-ФЗ выдан: Российская Федерация; постановление "О зонах затопления, подтопления" от 18.04.2014 № 360 выдан: Правительство Российской Федерации; приказ "Об определении границ зон затопления, подтопления в административных границах муниципального образования "город Архангельск", Архангельской области" от 01.10.2020 № 96 выдан: Двинско-Печорское бассейновое водное управление Федерального агентства водных ресурсов; Содержание ограничения	



ДОКУМЕНТ ПОДПИСАН
ЭЛЕКТРОННОЙ ПОДПИСЬЮ

Сертификат: 009F0BDC181A023B64597F1E2579BEFB50

Владелец: ФЕДЕРАЛЬНАЯ СЛУЖБА ГОСУДАРСТВЕННОЙ
РЕГИСТРАЦИИ, КАДАСТРА И КАРТОГРАФИИ
Действителен: с 02.08.2024 по 26.10.2025

полное наименование должности

инициалы, фамилия

Земельный участок			
вид объекта недвижимости			
Лист № 9 раздела 4.1	Всего листов раздела 4.1: 36	Всего разделов: 8	Всего листов выписки: 248

22.10.2024г. № КУВИ-001/2024-259284134

Кадастровый номер: 29:22:000000:8693

		(обременения): В границах зон затопления, подтопления, в соответствии с законодательством Российской Федерации о градостроительной деятельности отнесенных к зонам с особыми условиями использования территорий, запрещаются: 1) размещение новых населенных пунктов и строительство объектов капитального строительства без обеспечения инженерной защиты таких населенных пунктов и объектов от затопления, подтопления; 2) использование сточных вод в целях регулирования плодородия почв; 3) размещение кладбищ, скотомогильников, объектов размещения отходов производства и потребления, химических, взрывчатых, токсичных, отравляющих и ядовитых веществ, пунктов хранения и захоронения радиоактивных отходов; 4) осуществление авиационных мер по борьбе с вредными организмами. Водный Кодекс Российской Федерации (от 03.06.2006 г. № 74-ФЗ); Реестровый номер границы: 29:00-6.278; Вид объекта реестра границ: Зона с особыми условиями использования территории; Вид зоны по документу: Граница зоны подтопления муниципального образования «Город Архангельск» (территориальные округа Исакогорский, Цигломенский); Тип зоны: Иная зона с особыми условиями использования территории
29:22:000000:8693/12	17	вид ограничения (обременения): ограничения прав на земельный участок, предусмотренные статьей 56 Земельного кодекса Российской Федерации; Срок действия: не установлен; реквизиты документа-основания: постановление "О порядке установления охранных зон объектов электросетевого хозяйства и особых условий использования земельных участков, расположенных в границах таких зон" от 24.02.2009 № 160 выдан: Правительство РФ; Содержание ограничения (обременения): Постановление Правительства РФ №160 от 24.02.2009 г. П.8. В охранной зоне (далее-ОЗ) запрещается осуществлять любые действия, которые могут нарушить безопасную работу объектов электросетевого хозяйства, в том числе привести к их повреждению или уничтожению, и (или) повлечь причинение вреда жизни, здоровью граждан и имуществу физических или юридических лиц, а также повлечь нанесение экологического ущерба и возникновение пожаров: а) набрасывать на провода и опоры воздушных линий электропередачи посторонние предметы, а также подниматься на опоры воздушных линий электропередачи; б) размещать любые объекты и предметы (материалы) в пределах созданных в соответствии с требованиями нормативно-технических документов проходов и подъездов для доступа к объектам электросетевого хозяйства, а также проводить любые работы и возводить сооружения, которые могут препятствовать доступу к объектам электросетевого хозяйства, без создания необходимых для такого доступа проходов и подъездов; в) находиться в пределах огороженной территории и помещениях распределительных устройств и подстанций, открывать двери и люки распределительных устройств и подстанций, производить переключения и подключения в электрических сетях, разводить огонь в пределах ОЗ вводных и распределительных устройств, подстанций, воздушных линий электропередачи, а также в ОЗ кабельных линий электропередачи; г) размещать свалки; д) производить работы ударными механизмами, сбрасывать тяжести массой свыше 5 тонн, производить сброс и слив едких и коррозионных веществ и горюче-смазочных материалов (в ОЗ подземных кабельных линий электропередачи) П10. В пределах ОЗ без письменного решения о согласовании сетевых организаций



ДОКУМЕНТ ПОДПИСАН
ЭЛЕКТРОННОЙ ПОДПИСЬЮ

Сертификат: 009F0BDC181A023B64597F1E2579BEFB50

Владелец: ФЕДЕРАЛЬНАЯ СЛУЖБА ГОСУДАРСТВЕННОЙ

РЕГИСТРАЦИИ, КАДАСТРА И КАРТОГРАФИИ

Действителен: с 02.08.2024 по 26.10.2025

полное наименование должности

инициалы, фамилия

Земельный участок			
вид объекта недвижимости			
Лист № 10 раздела 4.1	Всего листов раздела 4.1: 36	Всего разделов: 8	Всего листов выписки: 248

22.10.2024г. № КУВИ-001/2024-259284134

Кадастровый номер:

29:22:000000:8693

		<p>юридическим и физическим лицам запрещаются: а) строительство, капитальный ремонт, реконструкция или снос зданий и сооружений; б) горные, взрывные, мелиоративные работы, в том числе связанные с временным затоплением земель; в) посадка и вырубка деревьев и кустарников; г) дноуглубительные, землечерпальные и погрузочно-разгрузочные работы, добыча рыбы, других водных животных и растений придонными орудиями лова, устройство водопоев, колка и заготовка льда (в ОЗ подводных кабельных линий электропередачи); д) проход судов, у которых расстояние по вертикали от верхнего крайнего габарита с грузом или без груза до нижней точки провеса проводов переходов воздушных линий электропередачи через водоемы менее минимально допустимого расстояния, в том числе с учетом максимального уровня подъема воды при паводке; е) проезд машин и механизмов, имеющих общую высоту с грузом или без груза от поверхности дороги более 4,5 метра (в ОЗ воздушных линий электропередачи); ж) земляные работы на глубине более 0,3 метра (на вспахиваемых землях на глубине более 0,45 метра), а также планировка грунта (в ОЗ подземных кабельных линий электропередачи); з) полив сельскохозяйственных культур в случае, если высота струи воды может составить свыше 3 метров (в ОЗ воздушных линий электропередачи); и) полевые сельскохозяйственные работы с применением сельскохозяйственных машин и оборудования высотой более 4 метров (в ОЗ воздушных линий электропередачи) или полевые сельскохозяйственные работы, связанные с вспашкой земли (в ОЗ кабельных линий электропередачи) П11. В ОЗ, установленных для объектов электросетевого хозяйства напряжением до 1000 вольт запрещается: а) размещать детские и спортивные площадки, стадионы, рынки, торговые точки, полевые станы, загоны для скота, гаражи и стоянки всех видов машин и механизмов, садовые, огородные земельные участки и иные объекты недвижимости, расположенные в границах территории ведения гражданами садоводства или огородничества для собственных нужд, объекты жилищного строительства, в том числе индивидуального (в ОЗ воздушных линий электропередачи) б) складировать или размещать хранилища любых, в том числе горюче-смазочных, материалов; в) устраивать причалы для стоянки судов, барж и плавучих кранов, бросать якоря с судов и осуществлять их проход с отданными якорями, цепями, лотами, волокушами и тралами (в ОЗ подводных кабельных линий электропередачи); Реестровый номер границы: 29:22-6.680; Вид объекта реестра границ: Зона с особыми условиями использования территории; Вид зоны по документу: Зона с особыми условиями использования территории «ВЛ-0,4 УЛ.ДАЧНАЯ; Ответвл. к вводу в зд. Дачная-4 от вл-0,4 кв ТП-327»; Тип зоны: Охранная зона инженерных коммуникаций</p>
29:22:000000:8693/13	17	<p>вид ограничения (обременения): ограничения прав на земельный участок, предусмотренные статьей 56 Земельного кодекса Российской Федерации; Срок действия: не установлен; реквизиты документа-основания: постановление "Об установлении публичного сервитута" от 04.03.2021 № 405 выдан: Администрация городского округа "Город Архангельск"; Содержание ограничения (обременения): Публичный сервитут. Цель - размещение объекта электросетевого хозяйства (ВЛ-0,4 УЛ.ДАЧНАЯ; Ответвл. к вводу в зд. Дачная-4 от вл-0,4 кв ТП-327). Срок действия публичного сервитута - 49 лет. Лицо в пользу которого устанавливается публичный сервитут: Публичное акционерное общество "Межрегиональная распределительная сетевая</p>



ДОКУМЕНТ ПОДПИСАН
ЭЛЕКТРОННОЙ ПОДПИСЬЮ

Сертификат: 009F0BDC181A023B64597F1E2579BEFB50

Владелец: ФЕДЕРАЛЬНАЯ СЛУЖБА ГОСУДАРСТВЕННОЙ

РЕГИСТРАЦИИ, КАДАСТРА И КАРТОГРАФИИ

Действителен: с 02.08.2024 по 26.10.2025

полное наименование должности

инициалы, фамилия

Земельный участок			
вид объекта недвижимости			
Лист № 11 раздела 4.1	Всего листов раздела 4.1: 36	Всего разделов: 8	Всего листов выписки: 248
22.10.2024г. № КУВИ-001/2024-259284134			
Кадастровый номер:		29:22:000000:8693	
		компания Северо-Запада", ИНН 7802312751, ОГРН 1047855175785, почтовый адрес: 163045, г. Архангельск, Кузнечихинский промузел, 4 проезд, строение 5, адрес электронной почты: office@arhen.ru.; Реестровый номер границы: 29:22-6.818; Вид объекта реестра границ: Зона с особыми условиями использования территории; Вид зоны по документу: Публичный сервитут объекта электросетевого хозяйства: "ВЛ-0,4 УЛ.ДАЧНАЯ; Ответвл. к вводу в зд. Дачная-4 от вл-0,4кв ТП-327"; Тип зоны: Зона публичного сервитута	
29:22:000000:8693/14	12451	вид ограничения (обременения): ограничения прав на земельный участок, предусмотренные статьей 56 Земельного кодекса Российской Федерации; Срок действия: не установлен; реквизиты документа-основания: водный кодекс РФ от 03.06.2006 № 74-ФЗ выдан: Российская Федерация; постановление "О зонах затопления, подтопления" от 18.04.2014 № 360 выдан: Правительство Российской Федерации; приказ "Об определении границ зон затопления, подтопления в административных границах муниципального образования "город Архангельск", Архангельской области" от 01.10.2020 № 96 выдан: Двинско-Печорское бассейновое водное управление Федерального агентства водных ресурсов; Содержание ограничения (обременения): В границах зон затопления, подтопления, в соответствии с законодательством Российской Федерации о градостроительной деятельности отнесенных к зонам с особыми условиями использования территорий, запрещаются: 1) размещение новых населенных пунктов и строительство объектов капитального строительства без обеспечения инженерной защиты таких населенных пунктов и объектов от затопления, подтопления; 2) использование сточных вод в целях регулирования плодородия почв; 3) размещение кладбищ, скотомогильников, объектов размещения отходов производства и потребления, химических, взрывчатых, токсичных, отравляющих и ядовитых веществ, пунктов хранения и захоронения радиоактивных отходов; 4) осуществление авиационных мер по борьбе с вредными организмами. Водный Кодекс Российской Федерации (от 03.06.2006 г. № 74-ФЗ); Реестровый номер границы: 29:00-6.276; Вид объекта реестра границ: Зона с особыми условиями использования территории; Вид зоны по документу: Граница зоны затопления муниципального образования «Город Архангельск» (территориальные округа Октябрьский, Ломоносовский, Майская Горка, Варавино-Фактория); Тип зоны: Иная зона с особыми условиями использования территории	
29:22:000000:8693/15	39088	вид ограничения (обременения): ограничения прав на земельный участок, предусмотренные статьей 56 Земельного кодекса Российской Федерации; Срок действия: не установлен; реквизиты документа-основания: водный кодекс РФ от 03.06.2006 № 74-ФЗ выдан: Российская Федерация; постановление "О зонах затопления, подтопления" от 18.04.2014 № 360 выдан: Правительство Российской Федерации; приказ "Об определении границ зон затопления, подтопления в административных границах муниципального образования "город Архангельск", Архангельской области" от 01.10.2020 № 96 выдан: Двинско-Печорское бассейновое водное управление Федерального агентства водных ресурсов; Содержание ограничения (обременения): В границах зон затопления, подтопления, в соответствии с законодательством Российской Федерации о градостроительной деятельности отнесенных к зонам с особыми условиями использования территорий, запрещаются: 1)	



ДОКУМЕНТ ПОДПИСАН
ЭЛЕКТРОННОЙ ПОДПИСЬЮ

Сертификат: 009F0BDC181A023B64597F1E2579BEFB50

Владелец: ФЕДЕРАЛЬНАЯ СЛУЖБА ГОСУДАРСТВЕННОЙ
РЕГИСТРАЦИИ, КАДАСТРА И КАРТОГРАФИИ
Действителен: с 02.08.2024 по 26.10.2025

полное наименование должности

инициалы, фамилия

Земельный участок			
вид объекта недвижимости			
Лист № 12 раздела 4.1	Всего листов раздела 4.1: 36	Всего разделов: 8	Всего листов выписки: 248

22.10.2024г. № КУВИ-001/2024-259284134

Кадастровый номер:

29:22:000000:8693

		<p>размещение новых населенных пунктов и строительство объектов капитального строительства без обеспечения инженерной защиты таких населенных пунктов и объектов от затопления, подтопления; 2) использование сточных вод в целях регулирования плодородия почв; 3) размещение кладбищ, скотомогильников, объектов размещения отходов производства и потребления, химических, взрывчатых, токсичных, отравляющих и ядовитых веществ, пунктов хранения и захоронения радиоактивных отходов; 4) осуществление авиационных мер по борьбе с вредными организмами. Водный Кодекс Российской Федерации (от 03.06.2006 г. № 74-ФЗ); Реестровый номер границы: 29:00-6.279; Вид объекта реестра границ: Зона с особыми условиями использования территории; Вид зоны по документу: Граница зоны подтопления муниципального образования «Город Архангельск» (территориальные округа Октябрьский, Ломоносовский, Майская Горка, Варавино-Фактория); Тип зоны: Иная зона с особыми условиями использования территории</p>
29:22:000000:8693/16	17	<p>вид ограничения (обременения): ограничения прав на земельный участок, предусмотренные статьей 56 Земельного кодекса Российской Федерации; Срок действия: не установлен; реквизиты документа-основания: постановление "О порядке установления охранных зон объектов электросетевого хозяйства и особых условий использования земельных участков, расположенных в границах таких зон" от 24.02.2009 № 160 выдан: Правительство Российской Федерации ; Содержание ограничения (обременения): Запрещается осуществлять любые действия, которые могут нарушить безопасную работу объектов электросетевого хозяйства, в том числе привести к их повреждению или уничтожению, и (или) повлечь причинение вреда жизни, здоровью граждан и имуществу физических или юридических лиц, а также повлечь нанесение экологического ущерба и возникновение пожаров, в том числе: а) набрасывать на провода и опоры воздушных линий электропередачи посторонние предметы, а также подниматься на опоры воздушных линий электропередачи; б) размещать любые объекты и предметы (материалы) в пределах созданных в соответствии с требованиями нормативно-технических документов проходов и подъездов для доступа к объектам электросетевого хозяйства, а также проводить любые работы и возводить сооружения, которые могут препятствовать доступу к объектам электросетевого хозяйства, без создания необходимых для такого доступа проходов и подъездов; в) находиться в пределах огороженной территории и помещениях распределительных устройств и подстанций, открывать двери и люки распределительных устройств и подстанций, производить переключения и подключения в электрических сетях (указанное требование не распространяется на работников, занятых выполнением разрешенных в установленном порядке работ), разводить огонь в пределах охранных зон вводных и распределительных устройств, подстанций, воздушных линий электропередачи, а также в охранных зонах кабельных линий электропередачи; г) размещать свалки; д) производить работы ударными механизмами, сбрасывать тяжести массой свыше 5 тонн, производить сброс и слив едких и коррозионных веществ и горюче-смазочных материалов (в охранных зонах подземных кабельных линий электропередачи); е) складировать или размещать хранилища любых, в том числе горюче-смазочных, материалов; ж) размещать детские и спортивные площадки, стадионы, рынки, торговые точки, полевые станы, загоны для скота, гаражи и</p>



ДОКУМЕНТ ПОДПИСАН
ЭЛЕКТРОННОЙ ПОДПИСЬЮ

Сертификат: 009F0BDC181A023B64597F1E2579BEFB50

Владелец: ФЕДЕРАЛЬНАЯ СЛУЖБА ГОСУДАРСТВЕННОЙ

РЕГИСТРАЦИИ, КАДАСТРА И КАРТОГРАФИИ

Действителен: с 02.08.2024 по 26.10.2025

полное наименование должности

инициалы, фамилия

Земельный участок			
вид объекта недвижимости			

Лист № 13 раздела 4.1	Всего листов раздела 4.1: 36	Всего разделов: 8	Всего листов выписки: 248
-----------------------	------------------------------	-------------------	---------------------------

22.10.2024г. № КУВИ-001/2024-259284134

Кадастровый номер: 29:22:000000:8693

		стоянки всех видов машин и механизмов, проводить любые мероприятия, связанные с большим скоплением людей, не занятых выполнением разрешенных в установленном порядке работ (в охранных зонах воздушных линий электропередачи); з) использовать (запускать) любые летательные аппараты, в том числе воздушных змеев, спортивные модели летательных аппаратов (в охранных зонах воздушных линий электропередачи); и) бросать якоря с судов и осуществлять их проход с отданными якорями, цепями, лотами, волокушами и тралами (в охранных зонах подводных кабельных линий электропередачи); к) осуществлять проход судов с поднятыми стрелами кранов и других механизмов (в охранных зонах воздушных линий электропередачи). Ограничения использования объектов недвижимости предусмотрены "Правилами установления охранных зон объектов электросетевого хозяйства и особых условий использования земельных участков, расположенных в границах таких зон", утвержденными Постановлением Правительства Российской Федерации от 24.02.2009 г. № 160.; Реестровый номер границы: 29:22-6.957; Вид объекта реестра границ: Зона с особыми условиями использования территории; Вид зоны по документу: Зона с особыми условиями использования территории ВК ПС12-ПП5; ВК ТП447-ПП5; Тип зоны: Охранная зона инженерных коммуникаций
29:22:000000:8693/17	0	вид ограничения (обременения): ограничения прав на земельный участок, предусмотренные статьей 56 Земельного кодекса Российской Федерации; Срок действия: не установлен; реквизиты документа-основания: постановление "О порядке установления охранных зон объектов электросетевого хозяйства и особых условий использования земельных участков, расположенных в границах таких зон" от 24.02.2009 № 160 выдан: Правительство Российской Федерации ; Содержание ограничения (обременения): Запрещается осуществлять любые действия, которые могут нарушить безопасную работу объектов электросетевого хозяйства, в том числе привести к их повреждению или уничтожению, и (или) повлечь причинение вреда жизни, здоровью граждан и имуществу физических или юридических лиц, а также повлечь нанесение экологического ущерба и возникновение пожаров, в том числе: а) набрасывать на провода и опоры воздушных линий электропередачи посторонние предметы, а также подниматься на опоры воздушных линий электропередачи; б) размещать любые объекты и предметы (материалы) в пределах созданных в соответствии с требованиями нормативно-технических документов проходов и подъездов для доступа к объектам электросетевого хозяйства, а также проводить любые работы и возводить сооружения, которые могут препятствовать доступу к объектам электросетевого хозяйства, без создания необходимых для такого доступа проходов и подъездов; в) находиться в пределах огороженной территории и помещениях распределительных устройств и подстанций, открывать двери и люки распределительных устройств и подстанций, производить переключения и подключения в электрических сетях (указанное требование не распространяется на работников, занятых выполнением разрешенных в установленном порядке работ), разводить огонь в пределах охранных зон вводных и распределительных устройств, подстанций, воздушных линий электропередачи, а также в охранных зонах кабельных линий электропередачи; г) размещать свалки; д) производить работы ударными механизмами, сбрасывать тяжести массой свыше 5 тонн, производить сброс и слив



ДОКУМЕНТ ПОДПИСАН
ЭЛЕКТРОННОЙ ПОДПИСЬЮ

Сертификат: 009F0BDC181A023B64597F1E2579BEFB50

Владелец: ФЕДЕРАЛЬНАЯ СЛУЖБА ГОСУДАРСТВЕННОЙ

РЕГИСТРАЦИИ, КАДАСТРА И КАРТОГРАФИИ

Действителен: с 02.08.2024 по 26.10.2025

полное наименование должности

инициалы, фамилия

Земельный участок			
вид объекта недвижимости			
Лист № 14 раздела 4.1	Всего листов раздела 4.1: 36	Всего разделов: 8	Всего листов выписки: 248
22.10.2024г. № КУВИ-001/2024-259284134			
Кадастровый номер:		29:22:000000:8693	
		едких и коррозионных веществ и горюче-смазочных материалов (в охранных зонах подземных кабельных линий электропередачи); е) складировать или размещать хранилища любых, в том числе горюче-смазочных, материалов; ж) размещать детские и спортивные площадки, стадионы, рынки, торговые точки, полевые станы, загоны для скота, гаражи и стоянки всех видов машин и механизмов, проводить любые мероприятия, связанные с большим скоплением людей, не занятых выполнением разрешенных в установленном порядке работ (в охранных зонах воздушных линий электропередачи); з) использовать (запускать) любые летательные аппараты, в том числе воздушных змеев, спортивные модели летательных аппаратов (в охранных зонах воздушных линий электропередачи); и) бросать якоря с судов и осуществлять их проход с отданными якорями, цепями, лотами, волокушами и тралами (в охранных зонах подводных кабельных линий электропередачи); к) осуществлять проход судов с поднятыми стрелами кранов и других механизмов (в охранных зонах воздушных линий электропередачи). Ограничения использования объектов недвижимости предусмотрены "Правилами установления охранных зон объектов электросетевого хозяйства и особых условий использования земельных участков, расположенных в границах таких зон", утвержденными Постановлением Правительства Российской Федерации от 24.02.2009 г. № 160.; Реестровый номер границы: 29:22-6.980; Вид объекта реестра границ: Зона с особыми условиями использования территории; Вид зоны по документу: Зона с особыми условиями использования территории КАБЕЛЬ Ф 60М ТП327; ВК ПС5 -ТП327; ВК ТП327-ТП342; ВК ТП347-до муфты; ВК ТП327-Врезка; ВК ТП347-ТП388; КЛ-10кв ф.64ш РП№17-ТП№388 ул.Дачная г.Арх-ск; КЛ-10кв ф.57ш РП№17-ТП№388 ул.Дачная г.Арх-ск; Тип зоны: Охранная зона инженерных коммуникаций	
29:22:000000:8693/18	18	вид ограничения (обременения): ограничения прав на земельный участок, предусмотренные статьей 56 Земельного кодекса Российской Федерации; Срок действия: не установлен; реквизиты документа-основания: постановление "О порядке установления охранных зон объектов электросетевого хозяйства и особых условий использования земельных участков, расположенных в границах таких зон" от 24.02.2009 № 160 выдан: Правительство Российской Федерации ; Содержание ограничения (обременения): Запрещается осуществлять любые действия, которые могут нарушить безопасную работу объектов электросетевого хозяйства, в том числе привести к их повреждению или уничтожению, и (или) повлечь причинение вреда жизни, здоровью граждан и имуществу физических или юридических лиц, а также повлечь нанесение экологического ущерба и возникновение пожаров, в том числе: а) набрасывать на провода и опоры воздушных линий электропередачи посторонние предметы, а также подниматься на опоры воздушных линий электропередачи; б) размещать любые объекты и предметы (материалы) в пределах созданных в соответствии с требованиями нормативно-технических документов проходов и подъездов для доступа к объектам электросетевого хозяйства, а также проводить любые работы и возводить сооружения, которые могут препятствовать доступу к объектам электросетевого хозяйства, без создания необходимых для такого доступа проходов и подъездов; в) находиться в пределах огороженной территории и помещениях распределительных устройств и подстанций, открывать двери и люки распределительных устройств и подстанций, производить переключения и подключения в	



ДОКУМЕНТ ПОДПИСАН
ЭЛЕКТРОННОЙ ПОДПИСЬЮ

Сертификат: 009F0BDC181A023B64597F1E2579BEFB50

Владелец: ФЕДЕРАЛЬНАЯ СЛУЖБА ГОСУДАРСТВЕННОЙ
РЕГИСТРАЦИИ, КАДАСТРА И КАРТОГРАФИИ
Действителен: с 02.08.2024 по 26.10.2025

полное наименование должности

инициалы, фамилия

Земельный участок			
вид объекта недвижимости			
Лист № 15 раздела 4.1	Всего листов раздела 4.1: 36	Всего разделов: 8	Всего листов выписки: 248

22.10.2024г. № КУВИ-001/2024-259284134

Кадастровый номер:

29:22:000000:8693

		<p>электрических сетях (указанное требование не распространяется на работников, занятых выполнением разрешенных в установленном порядке работ), разводить огонь в пределах охранных зон вводных и распределительных устройств, подстанций, воздушных линий электропередачи, а также в охранных зонах кабельных линий электропередачи; г) размещать свалки; д) производить работы ударными механизмами, сбрасывать тяжести массой свыше 5 тонн, производить сброс и слив едких и коррозионных веществ и горюче-смазочных материалов (в охранных зонах подземных кабельных линий электропередачи); е) складировать или размещать хранилища любых, в том числе горюче-смазочных, материалов; ж) размещать детские и спортивные площадки, стадионы, рынки, торговые точки, полевые станы, загоны для скота, гаражи и стоянки всех видов машин и механизмов, проводить любые мероприятия, связанные с большим скоплением людей, не занятых выполнением разрешенных в установленном порядке работ (в охранных зонах воздушных линий электропередачи); з) использовать (запускать) любые летательные аппараты, в том числе воздушных змеев, спортивные модели летательных аппаратов (в охранных зонах воздушных линий электропередачи); и) бросать якоря с судов и осуществлять их проход с отданными якорями, цепями, лотами, волокушами и тралами (в охранных зонах подводных кабельных линий электропередачи); к) осуществлять проход судов с поднятыми стрелами кранов и других механизмов (в охранных зонах воздушных линий электропередачи). Ограничения использования объектов недвижимости предусмотрены "Правилами установления охранных зон объектов электросетевого хозяйства и особых условий использования земельных участков, расположенных в границах таких зон", утвержденными Постановлением Правительства Российской Федерации от 24.02.2009 г. № 160.; Реестровый номер границы: 29:22-6.964; Вид объекта реестра границ: Зона с особыми условиями использования территории; Вид зоны по документу: Зона с особыми условиями использования территории ВК ПС12-ПП12; Тип зоны: Охранная зона инженерных коммуникаций</p>
29:22:000000:8693/19	20	<p>вид ограничения (обременения): ограничения прав на земельный участок, предусмотренные статьей 56 Земельного кодекса Российской Федерации; Срок действия: не установлен; реквизиты документа-основания: постановление "О порядке установления охранных зон объектов электросетевого хозяйства и особых условий использования земельных участков, расположенных в границах таких зон" от 24.02.2009 № 160 выдан: Правительство Российской Федерации ; Содержание ограничения (обременения): Запрещается осуществлять любые действия, которые могут нарушить безопасную работу объектов электросетевого хозяйства, в том числе привести к их повреждению или уничтожению, и (или) повлечь причинение вреда жизни, здоровью граждан и имуществу физических или юридических лиц, а также повлечь нанесение экологического ущерба и возникновение пожаров, в том числе: а) набрасывать на провода и опоры воздушных линий электропередачи посторонние предметы, а также подниматься на опоры воздушных линий электропередачи; б) размещать любые объекты и предметы (материалы) в пределах созданных в соответствии с требованиями нормативно-технических документов проходов и подъездов для доступа к объектам электросетевого хозяйства, а также проводить любые работы и возводить сооружения, которые могут препятствовать доступу к объектам электросетевого хозяйства, без создания необходимых для такого доступа проходов и</p>



ДОКУМЕНТ ПОДПИСАН
ЭЛЕКТРОННОЙ ПОДПИСЬЮ

Сертификат: 009F0BDC181A023B64597F1E2579BEFB50

Владелец: ФЕДЕРАЛЬНАЯ СЛУЖБА ГОСУДАРСТВЕННОЙ

РЕГИСТРАЦИИ, КАДАСТРА И КАРТОГРАФИИ

Действителен: с 02.08.2024 по 26.10.2025

полное наименование должности

инициалы, фамилия

Земельный участок			
вид объекта недвижимости			
Лист № 16 раздела 4.1	Всего листов раздела 4.1: 36	Всего разделов: 8	Всего листов выписки: 248

22.10.2024г. № КУВИ-001/2024-259284134

Кадастровый номер:

29:22:000000:8693

		<p>подъездов; в) находиться в пределах огороженной территории и помещениях распределительных устройств и подстанций, открывать двери и люки распределительных устройств и подстанций, производить переключения и подключения в электрических сетях (указанное требование не распространяется на работников, занятых выполнением разрешенных в установленном порядке работ), разводить огонь в пределах охранных зон вводных и распределительных устройств, подстанций, воздушных линий электропередачи, а также в охранных зонах кабельных линий электропередачи; г) размещать свалки; д) производить работы ударными механизмами, сбрасывать тяжести массой свыше 5 тонн, производить сброс и слив едких и коррозионных веществ и горюче-смазочных материалов (в охранных зонах подземных кабельных линий электропередачи); е) складировать или размещать хранилища любых, в том числе горюче-смазочных, материалов; ж) размещать детские и спортивные площадки, стадионы, рынки, торговые точки, полевые станы, загоны для скота, гаражи и стоянки всех видов машин и механизмов, проводить любые мероприятия, связанные с большим скоплением людей, не занятых выполнением разрешенных в установленном порядке работ (в охранных зонах воздушных линий электропередачи); з) использовать (запускать) любые летательные аппараты, в том числе воздушных змеев, спортивные модели летательных аппаратов (в охранных зонах воздушных линий электропередачи); и) бросать якоря с судов и осуществлять их проход с отданными якорями, цепями, лотами, волокушами и тралами (в охранных зонах подводных кабельных линий электропередачи); к) осуществлять проход судов с поднятыми стрелами кранов и других механизмов (в охранных зонах воздушных линий электропередачи). Ограничения использования объектов недвижимости предусмотрены "Правилами установления охранных зон объектов электросетевого хозяйства и особых условий использования земельных участков, расположенных в границах таких зон", утвержденными Постановлением Правительства Российской Федерации от 24.02.2009 г. № 160.; Реестровый номер границы: 29:22-6.972; Вид объекта реестра границ: Зона с особыми условиями использования территории; Вид зоны по документу: Зона с особыми условиями использования территории ВК ТП108-ТП86; ВК ПС12-ТП75; КЛ-6кв от соединительной муфты до опоры ВЛ-6кв ф.101Ш; КЛ-6кв от ТП-108 до опоры ВЛ-6кв ф.101Ш; ВК ТП75-ТП86; Тип зоны: Охранная зона инженерных коммуникаций</p>
29:22:000000:8693/20	16	<p>вид ограничения (обременения): ограничения прав на земельный участок, предусмотренные статьей 56 Земельного кодекса Российской Федерации; Срок действия: не установлен; реквизиты документа-основания: постановление "О порядке установления охранных зон объектов электросетевого хозяйства и особых условий использования земельных участков, расположенных в границах таких зон" от 24.02.2009 № 160 выдан: Правительство Российской Федерации ; Содержание ограничения (обременения): Запрещается осуществлять любые действия, которые могут нарушить безопасную работу объектов электросетевого хозяйства, в том числе привести к их повреждению или уничтожению, и (или) повлечь причинение вреда жизни, здоровью граждан и имуществу физических или юридических лиц, а также повлечь нанесение экологического ущерба и возникновение пожаров, в том числе: а) набрасывать на провода и опоры воздушных линий электропередачи посторонние</p>



ДОКУМЕНТ ПОДПИСАН
ЭЛЕКТРОННОЙ ПОДПИСЬЮ

Сертификат: 009F0BDC181A023B64597F1E2579BEFB50

Владелец: ФЕДЕРАЛЬНАЯ СЛУЖБА ГОСУДАРСТВЕННОЙ

РЕГИСТРАЦИИ, КАДАСТРА И КАРТОГРАФИИ

Действителен: с 02.08.2024 по 26.10.2025

полное наименование должности

инициалы, фамилия

Земельный участок			
вид объекта недвижимости			
Лист № 17 раздела 4.1	Всего листов раздела 4.1: 36	Всего разделов: 8	Всего листов выписки: 248

22.10.2024г. № КУВИ-001/2024-259284134

Кадастровый номер:

29:22:000000:8693

		<p>предметы, а также подниматься на опоры воздушных линий электропередачи; б) размещать любые объекты и предметы (материалы) в пределах созданных в соответствии с требованиями нормативно-технических документов проходов и подъездов для доступа к объектам электросетевого хозяйства, а также проводить любые работы и возводить сооружения, которые могут препятствовать доступу к объектам электросетевого хозяйства, без создания необходимых для такого доступа проходов и подъездов; в) находиться в пределах огороженной территории и помещениях распределительных устройств и подстанций, открывать двери и люки распределительных устройств и подстанций, производить переключения и подключения в электрических сетях (указанное требование не распространяется на работников, занятых выполнением разрешенных в установленном порядке работ), разводить огонь в пределах охранных зон вводных и распределительных устройств, подстанций, воздушных линий электропередачи, а также в охранных зонах кабельных линий электропередачи; г) размещать свалки; д) производить работы ударными механизмами, сбрасывать тяжести массой свыше 5 тонн, производить сброс и слив едких и коррозионных веществ и горюче-смазочных материалов (в охранных зонах подземных кабельных линий электропередачи); е) складировать или размещать хранилища любых, в том числе горюче-смазочных, материалов; ж) размещать детские и спортивные площадки, стадионы, рынки, торговые точки, полевые станы, загоны для скота, гаражи и стоянки всех видов машин и механизмов, проводить любые мероприятия, связанные с большим скоплением людей, не занятых выполнением разрешенных в установленном порядке работ (в охранных зонах воздушных линий электропередачи); з) использовать (запускать) любые летательные аппараты, в том числе воздушных змеев, спортивные модели летательных аппаратов (в охранных зонах воздушных линий электропередачи); и) бросать якоря с судов и осуществлять их проход с отданными якорями, цепями, лотами, волокушами и тралами (в охранных зонах подводных кабельных линий электропередачи); к) осуществлять проход судов с поднятыми стрелами кранов и других механизмов (в охранных зонах воздушных линий электропередачи). Ограничения использования объектов недвижимости предусмотрены "Правилами установления охранных зон объектов электросетевого хозяйства и особых условий использования земельных участков, расположенных в границах таких зон", утвержденными Постановлением Правительства Российской Федерации от 24.02.2009 г. № 160.; Реестровый номер границы: 29:22-6.1022; Вид объекта реестра границ: Зона с особыми условиями использования территории; Вид зоны по документу: Зона с особыми условиями использования территории ВК ПС12 -ПП249; Тип зоны: Охранная зона инженерных коммуникаций</p>
29:22:000000:8693/21	31	<p>вид ограничения (обременения): ограничения прав на земельный участок, предусмотренные статьей 56 Земельного кодекса Российской Федерации; Срок действия: не установлен; реквизиты документа-основания: постановление "О порядке установления охранных зон объектов электросетевого хозяйства и особых условий использования земельных участков, расположенных в границах таких зон" от 24.02.2009 № 160 выдан: Правительство Российской Федерации ; Содержание ограничения (обременения): Запрещается осуществлять любые действия, которые могут нарушить безопасную работу объектов электросетевого хозяйства, в том числе привести к их повреждению или уничтожению, и (или) повлечь причинение вреда</p>



ДОКУМЕНТ ПОДПИСАН
ЭЛЕКТРОННОЙ ПОДПИСЬЮ

Сертификат: 009F0BDC181A023B64597F1E2579BEFB50

Владелец: ФЕДЕРАЛЬНАЯ СЛУЖБА ГОСУДАРСТВЕННОЙ

РЕГИСТРАЦИИ, КАДАСТРА И КАРТОГРАФИИ

Действителен: с 02.08.2024 по 26.10.2025

полное наименование должности

инициалы, фамилия

Земельный участок			
вид объекта недвижимости			
Лист № 18 раздела 4.1	Всего листов раздела 4.1: 36	Всего разделов: 8	Всего листов выписки: 248

22.10.2024г. № КУВИ-001/2024-259284134

Кадастровый номер:

29:22:000000:8693

		<p>жизни, здоровью граждан и имуществу физических или юридических лиц, а также повлечь нанесение экологического ущерба и возникновение пожаров, в том числе: а) набрасывать на провода и опоры воздушных линий электропередачи посторонние предметы, а также подниматься на опоры воздушных линий электропередачи; б) размещать любые объекты и предметы (материалы) в пределах созданных в соответствии с требованиями нормативно-технических документов проходов и подъездов для доступа к объектам электросетевого хозяйства, а также проводить любые работы и возводить сооружения, которые могут препятствовать доступу к объектам электросетевого хозяйства, без создания необходимых для такого доступа проходов и подъездов; в) находиться в пределах огороженной территории и помещениях распределительных устройств и подстанций, открывать двери и люки распределительных устройств и подстанций, производить переключения и подключения в электрических сетях (указанное требование не распространяется на работников, занятых выполнением разрешенных в установленном порядке работ), разводить огонь в пределах охранных зон вводных и распределительных устройств, подстанций, воздушных линий электропередачи, а также в охранных зонах кабельных линий электропередачи; г) размещать свалки; д) производить работы ударными механизмами, сбрасывать тяжести массой свыше 5 тонн, производить сброс и слив едких и коррозионных веществ и горюче-смазочных материалов (в охранных зонах подземных кабельных линий электропередачи); е) складировать или размещать хранилища любых, в том числе горюче-смазочных, материалов; ж) размещать детские и спортивные площадки, стадионы, рынки, торговые точки, полевые станы, загоны для скота, гаражи и стоянки всех видов машин и механизмов, проводить любые мероприятия, связанные с большим скоплением людей, не занятых выполнением разрешенных в установленном порядке работ (в охранных зонах воздушных линий электропередачи); з) использовать (запускать) любые летательные аппараты, в том числе воздушных змеев, спортивные модели летательных аппаратов (в охранных зонах воздушных линий электропередачи); и) бросать якоря с судов и осуществлять их проход с отданными якорями, цепями, лотами, волокушами и тралами (в охранных зонах подводных кабельных линий электропередачи); к) осуществлять проход судов с поднятыми стрелами кранов и других механизмов (в охранных зонах воздушных линий электропередачи). Ограничения использования объектов недвижимости предусмотрены "Правилами установления охранных зон объектов электросетевого хозяйства и особых условий использования земельных участков, расположенных в границах таких зон", утвержденными Постановлением Правительства Российской Федерации от 24.02.2009 г. № 160.; Реестровый номер границы: 29:22-6.1029; Вид объекта реестра границ: Зона с особыми условиями использования территории; Вид зоны по документу: Зона с особыми условиями использования территории ВК ПС5 -РП6; Тип зоны: Охранная зона инженерных коммуникаций</p>
29:22:000000:8693/22	0	<p>вид ограничения (обременения): ограничения прав на земельный участок, предусмотренные статьей 56 Земельного кодекса Российской Федерации; Срок действия: не установлен; реквизиты документа-основания: постановление "О порядке установления охранных зон объектов электросетевого хозяйства и особых условий использования земельных участков, расположенных в границах таких зон" от 24.02.2009 № 160 выдан: Правительство Российской Федерации ; Содержание</p>



ДОКУМЕНТ ПОДПИСАН
ЭЛЕКТРОННОЙ ПОДПИСЬЮ

Сертификат: 009F0BDC181A023B64597F1E2579BEFB50

Владелец: ФЕДЕРАЛЬНАЯ СЛУЖБА ГОСУДАРСТВЕННОЙ

РЕГИСТРАЦИИ, КАДАСТРА И КАРТОГРАФИИ

Действителен: с 02.08.2024 по 26.10.2025

полное наименование должности

инициалы, фамилия

Земельный участок			
вид объекта недвижимости			
Лист № 19 раздела 4.1	Всего листов раздела 4.1: 36	Всего разделов: 8	Всего листов выписки: 248
22.10.2024г. № КУВИ-001/2024-259284134			
Кадастровый номер:		29:22:000000:8693	
		ограничения (обременения): Запрещается осуществлять любые действия, которые могут нарушить безопасную работу объектов электросетевого хозяйства, в том числе привести к их повреждению или уничтожению, и (или) повлечь причинение вреда жизни, здоровью граждан и имуществу физических или юридических лиц, а также повлечь нанесение экологического ущерба и возникновение пожаров, в том числе: а) набрасывать на провода и опоры воздушных линий электропередачи посторонние предметы, а также подниматься на опоры воздушных линий электропередачи; б) размещать любые объекты и предметы (материалы) в пределах созданных в соответствии с требованиями нормативно-технических документов проходов и подъездов для доступа к объектам электросетевого хозяйства, а также проводить любые работы и возводить сооружения, которые могут препятствовать доступу к объектам электросетевого хозяйства, без создания необходимых для такого доступа проходов и подъездов; в) находиться в пределах огороженной территории и помещениях распределительных устройств и подстанций, открывать двери и люки распределительных устройств и подстанций, производить переключения и подключения в электрических сетях (указанное требование не распространяется на работников, занятых выполнением разрешенных в установленном порядке работ), разводить огонь в пределах охранных зон вводных и распределительных устройств, подстанций, воздушных линий электропередачи, а также в охранных зонах кабельных линий электропередачи; г) размещать свалки; д) производить работы ударными механизмами, сбрасывать тяжести массой свыше 5 тонн, производить сброс и слив едких и коррозионных веществ и горюче-смазочных материалов (в охранных зонах подземных кабельных линий электропередачи); е) складировать или размещать хранилища любых, в том числе горюче-смазочных, материалов; ж) размещать детские и спортивные площадки, стадионы, рынки, торговые точки, полевые станы, загоны для скота, гаражи и стоянки всех видов машин и механизмов, проводить любые мероприятия, связанные с большим скоплением людей, не занятых выполнением разрешенных в установленном порядке работ (в охранных зонах воздушных линий электропередачи); з) использовать (запускать) любые летательные аппараты, в том числе воздушных змеев, спортивные модели летательных аппаратов (в охранных зонах воздушных линий электропередачи); и) бросать якоря с судов и осуществлять их проход с отданными якорями, цепями, лотами, волокушами и тралами (в охранных зонах подводных кабельных линий электропередачи); к) осуществлять проход судов с поднятыми стрелами кранов и других механизмов (в охранных зонах воздушных линий электропередачи). Ограничения использования объектов недвижимости предусмотрены "Правилами установления охранных зон объектов электросетевого хозяйства и особых условий использования земельных участков, расположенных в границах таких зон", утвержденными Постановлением Правительства Российской Федерации от 24.02.2009 г. № 160.; Реестровый номер границы: 29:22-6.1031; Вид объекта реестра границ: Зона с особыми условиями использования территории; Вид зоны по документу: Зона с особыми условиями использования территории ВК ТП472-врезка в РП12-ТП455; ВК РП12-ТП455; Тип зоны: Охранная зона инженерных коммуникаций	
29:22:000000:8693/23	21	вид ограничения (обременения): ограничения прав на земельный участок, предусмотренные статьей 56 Земельного кодекса	



ДОКУМЕНТ ПОДПИСАН
ЭЛЕКТРОННОЙ ПОДПИСЬЮ

Сертификат: 009F0BDC181A023B64597F1E2579BEFB50

Владелец: ФЕДЕРАЛЬНАЯ СЛУЖБА ГОСУДАРСТВЕННОЙ
РЕГИСТРАЦИИ, КАДАСТРА И КАРТОГРАФИИ
Действителен: с 02.08.2024 по 26.10.2025

полное наименование должности

инициалы, фамилия

Земельный участок

вид объекта недвижимости

Лист № 20 раздела 4.1

Всего листов раздела 4.1: 36

Всего разделов: 8

Всего листов выписки: 248

22.10.2024г. № КУВИ-001/2024-259284134

Кадастровый номер:

29:22:000000:8693

Российской Федерации; Срок действия: не установлен; реквизиты документа-основания: постановление "О порядке установления охранных зон объектов электросетевого хозяйства и особых условий использования земельных участков, расположенных в границах таких зон" от 24.02.2009 № 160 выдан: Правительство Российской Федерации ; Содержание ограничения (обременения): Запрещается осуществлять любые действия, которые могут нарушить безопасную работу объектов электросетевого хозяйства, в том числе привести к их повреждению или уничтожению, и (или) повлечь причинение вреда жизни, здоровью граждан и имуществу физических или юридических лиц, а также повлечь нанесение экологического ущерба и возникновение пожаров, в том числе: а) набрасывать на провода и опоры воздушных линий электропередачи посторонние предметы, а также подниматься на опоры воздушных линий электропередачи; б) размещать любые объекты и предметы (материалы) в пределах созданных в соответствии с требованиями нормативно-технических документов проходов и подъездов для доступа к объектам электросетевого хозяйства, а также проводить любые работы и возводить сооружения, которые могут препятствовать доступу к объектам электросетевого хозяйства, без создания необходимых для такого доступа проходов и подъездов; в) находиться в пределах огороженной территории и помещениях распределительных устройств и подстанций, открывать двери и люки распределительных устройств и подстанций, производить переключения и подключения в электрических сетях (указанное требование не распространяется на работников, занятых выполнением разрешенных в установленном порядке работ), разводить огонь в пределах охранных зон вводных и распределительных устройств, подстанций, воздушных линий электропередачи, а также в охранных зонах кабельных линий электропередачи; г) размещать свалки; д) производить работы ударными механизмами, сбрасывать тяжести массой свыше 5 тонн, производить сброс и слив едких и коррозионных веществ и горюче-смазочных материалов (в охранных зонах подземных кабельных линий электропередачи); е) складировать или размещать хранилища любых, в том числе горюче-смазочных, материалов; ж) размещать детские и спортивные площадки, стадионы, рынки, торговые точки, полевые станы, загоны для скота, гаражи и стоянки всех видов машин и механизмов, проводить любые мероприятия, связанные с большим скоплением людей, не занятых выполнением разрешенных в установленном порядке работ (в охранных зонах воздушных линий электропередачи); з) использовать (запускать) любые летательные аппараты, в том числе воздушных змеев, спортивные модели летательных аппаратов (в охранных зонах воздушных линий электропередачи); и) бросать якоря с судов и осуществлять их проход с отданными якорями, цепями, лотами, волокушами и тралами (в охранных зонах подводных кабельных линий электропередачи); к) осуществлять проход судов с поднятыми стрелами кранов и других механизмов (в охранных зонах воздушных линий электропередачи). Ограничения использования объектов недвижимости предусмотрены "Правилами установления охранных зон объектов электросетевого хозяйства и особых условий использования земельных участков, расположенных в границах таких зон", утвержденными Постановлением Правительства Российской Федерации от 24.02.2009 г. № 160.; Реестровый номер границы: 29:22-6.1019; Вид объекта реестра границ: Зона с особыми условиями использования территории; Вид зоны по



ДОКУМЕНТ ПОДПИСАН
ЭЛЕКТРОННОЙ ПОДПИСЬЮ

Сертификат: 009F0BDC181A023B64597F1E2579BEFB50

Владелец: ФЕДЕРАЛЬНАЯ СЛУЖБА ГОСУДАРСТВЕННОЙ

РЕГИСТРАЦИИ, КАДАСТРА И КАРТОГРАФИИ

Действителен: с 02.08.2024 по 26.10.2025

полное наименование должности

инициалы, фамилия

Земельный участок			
вид объекта недвижимости			
Лист № 21 раздела 4.1	Всего листов раздела 4.1: 36	Всего разделов: 8	Всего листов выписки: 248

22.10.2024г. № КУВИ-001/2024-259284134

Кадастровый номер: 29:22:000000:8693

		<p>документу: Зона с особыми условиями использования территории ВК ПС"Ломоносовская"- ОВЛ10кв N1; КЛ-10кв ф.66-05 ПС№66-ОВЛ-10кв №1 Арх-ск; КЛ-10кв ф.66-04 ПС№66-ОВЛ-10кв №1 по ул.Дачной г.Арх-ск; Тип зоны: Охранная зона инженерных коммуникаций</p>
29:22:000000:8693/24	17	<p>вид ограничения (обременения): ограничения прав на земельный участок, предусмотренные статьей 56 Земельного кодекса Российской Федерации; Срок действия: не установлен; реквизиты документа-основания: постановление "О порядке установления охранных зон объектов электросетевого хозяйства и особых условий использования земельных участков, расположенных в границах таких зон" от 24.02.2009 № 160 выдан: Правительство Российской Федерации; Содержание ограничения (обременения): Запрещается осуществлять любые действия, которые могут нарушить безопасную работу объектов электросетевого хозяйства, в том числе привести к их повреждению или уничтожению, и (или) повлечь причинение вреда жизни, здоровью граждан и имуществу физических или юридических лиц, а также повлечь нанесение экологического ущерба и возникновение пожаров, в том числе: а) набрасывать на провода и опоры воздушных линий электропередачи посторонние предметы, а также подниматься на опоры воздушных линий электропередачи; б) размещать любые объекты и предметы (материалы) в пределах созданных в соответствии с требованиями нормативно-технических документов проходов и подъездов для доступа к объектам электросетевого хозяйства, а также проводить любые работы и возводить сооружения, которые могут препятствовать доступу к объектам электросетевого хозяйства, без создания необходимых для такого доступа проходов и подъездов; в) находиться в пределах огороженной территории и помещениях распределительных устройств и подстанций, открывать двери и люки распределительных устройств и подстанций, производить переключения и подключения в электрических сетях (указанное требование не распространяется на работников, занятых выполнением разрешенных в установленном порядке работ), разводить огонь в пределах охранных зон вводных и распределительных устройств, подстанций, воздушных линий электропередачи, а также в охранных зонах кабельных линий электропередачи; г) размещать свалки; д) производить работы ударными механизмами, сбрасывать тяжести массой свыше 5 тонн, производить сброс и слив едких и коррозионных веществ и горюче-смазочных материалов (в охранных зонах подземных кабельных линий электропередачи); е) складировать или размещать хранилища любых, в том числе горюче-смазочных, материалов; ж) размещать детские и спортивные площадки, стадионы, рынки, торговые точки, полевые станы, загоны для скота, гаражи и стоянки всех видов машин и механизмов, проводить любые мероприятия, связанные с большим скоплением людей, не занятых выполнением разрешенных в установленном порядке работ (в охранных зонах воздушных линий электропередачи); з) использовать (запускать) любые летательные аппараты, в том числе воздушных змеев, спортивные модели летательных аппаратов (в охранных зонах воздушных линий электропередачи); и) бросать якоря с судов и осуществлять их проход с отданными якорями, цепями, лотами, волокушами и тралами (в охранных зонах подводных кабельных линий электропередачи); к) осуществлять проход судов с поднятыми стрелами кранов и других механизмов (в охранных зонах воздушных линий электропередачи). Ограничения использования объектов недвижимости предусмотрены "Правилами установления охранных зон</p>



ДОКУМЕНТ ПОДПИСАН
ЭЛЕКТРОННОЙ ПОДПИСЬЮ

Сертификат: 009F0BDC181A023B64597F1E2579BEFB50

Владелец: ФЕДЕРАЛЬНАЯ СЛУЖБА ГОСУДАРСТВЕННОЙ

РЕГИСТРАЦИИ, КАДАСТРА И КАРТОГРАФИИ

Действителен: с 02.08.2024 по 26.10.2025

полное наименование должности

инициалы, фамилия

Земельный участок			
вид объекта недвижимости			
Лист № 22 раздела 4.1	Всего листов раздела 4.1: 36	Всего разделов: 8	Всего листов выписки: 248

22.10.2024г. № КУВИ-001/2024-259284134

Кадастровый номер:

29:22:000000:8693

		объектов электросетевого хозяйства и особых условий использования земельных участков, расположенных в границах таких зон", утвержденными Постановлением Правительства Российской Федерации от 24.02.2009 г. № 160.; Реестровый номер границы: 29:22-6.1062; Вид объекта реестра границ: Зона с особыми условиями использования территории; Вид зоны по документу: Зона с особыми условиями использования территории ВК ПС69-ТП339; ВК ТП339-ТП395; ВК ПС69 меб.фаб.-ОРУ ДНС; Тип зоны: Охранная зона инженерных коммуникаций
29:22:000000:8693/25	18	вид ограничения (обременения): ограничения прав на земельный участок, предусмотренные статьей 56 Земельного кодекса Российской Федерации; Срок действия: не установлен; реквизиты документа-основания: постановление "О порядке установления охранных зон объектов электросетевого хозяйства и особых условий использования земельных участков, расположенных в границах таких зон" от 24.02.2009 № 160 выдан: Правительство Российской Федерации; Содержание ограничения (обременения): Запрещается осуществлять любые действия, которые могут нарушить безопасную работу объектов электросетевого хозяйства, в том числе привести к их повреждению или уничтожению, и (или) повлечь причинение вреда жизни, здоровью граждан и имуществу физических или юридических лиц, а также повлечь нанесение экологического ущерба и возникновение пожаров, в том числе: а) набрасывать на провода и опоры воздушных линий электропередачи посторонние предметы, а также подниматься на опоры воздушных линий электропередачи; б) размещать любые объекты и предметы (материалы) в пределах созданных в соответствии с требованиями нормативно-технических документов проходов и подъездов для доступа к объектам электросетевого хозяйства, а также проводить любые работы и возводить сооружения, которые могут препятствовать доступу к объектам электросетевого хозяйства, без создания необходимых для такого доступа проходов и подъездов; в) находиться в пределах огороженной территории и помещениях распределительных устройств и подстанций, открывать двери и люки распределительных устройств и подстанций, производить переключения и подключения в электрических сетях (указанное требование не распространяется на работников, занятых выполнением разрешенных в установленном порядке работ), разводить огонь в пределах охранных зон вводных и распределительных устройств, подстанций, воздушных линий электропередачи, а также в охранных зонах кабельных линий электропередачи; г) размещать свалки; д) производить работы ударными механизмами, сбрасывать тяжести массой свыше 5 тонн, производить сброс и слив едких и коррозионных веществ и горюче-смазочных материалов (в охранных зонах подземных кабельных линий электропередачи); е) складировать или размещать хранилища любых, в том числе горюче-смазочных, материалов; ж) размещать детские и спортивные площадки, стадионы, рынки, торговые точки, полевые станы, загоны для скота, гаражи и стоянки всех видов машин и механизмов, проводить любые мероприятия, связанные с большим скоплением людей, не занятых выполнением разрешенных в установленном порядке работ (в охранных зонах воздушных линий электропередачи); з) использовать (запускать) любые летательные аппараты, в том числе воздушных змеев, спортивные модели летательных аппаратов (в охранных зонах воздушных линий электропередачи); и) бросать якоря с судов и осуществлять их проход с



ДОКУМЕНТ ПОДПИСАН
ЭЛЕКТРОННОЙ ПОДПИСЬЮ

Сертификат: 009F0BDC181A023B64597F1E2579BEFB50

Владелец: ФЕДЕРАЛЬНАЯ СЛУЖБА ГОСУДАРСТВЕННОЙ

РЕГИСТРАЦИИ, КАДАСТРА И КАРТОГРАФИИ

Действителен: с 02.08.2024 по 26.10.2025

полное наименование должности

инициалы, фамилия

Земельный участок			
вид объекта недвижимости			
Лист № 23 раздела 4.1	Всего листов раздела 4.1: 36	Всего разделов: 8	Всего листов выписки: 248

22.10.2024г. № КУВИ-001/2024-259284134

Кадастровый номер:

29:22:000000:8693

		отданными якорями, цепями, лотами, волокушами и тралами (в охранных зонах подводных кабельных линий электропередачи); к) осуществлять проход судов с поднятыми стрелами кранов и других механизмов (в охранных зонах воздушных линий электропередачи). Ограничения использования объектов недвижимости предусмотрены "Правилами установления охранных зон объектов электросетевого хозяйства и особых условий использования земельных участков, расположенных в границах таких зон", утвержденными Постановлением Правительства Российской Федерации от 24.02.2009 г. № 160.; Реестровый номер границы: 29:00-6.307; Вид объекта реестра границ: Зона с особыми условиями использования территории; Вид зоны по документу: Зона с особыми условиями использования территории ВК ПС12-РП18; ВК РП22-врезка в ПС12,РП18; Тип зоны: Охранная зона инженерных коммуникаций
29:22:000000:8693/27	249	вид ограничения (обременения): ограничения прав на земельный участок, предусмотренные статьей 56 Земельного кодекса Российской Федерации; Срок действия: не установлен; реквизиты документа-основания: постановление "Об утверждении Правил охраны линий и сооружений связи Российской Федерации" от 09.06.1995 № 578 выдан: Правительство Российской Федерации ; Содержание ограничения (обременения): В соответствии с Постановлением Правительства РФ от 9 июня 1995 г. N 578 "Об утверждении Правил охраны линий и сооружений связи Российской Федерации" устанавливаются следующие ограничения: в пределах охранных зон без письменного согласия и присутствия представителей предприятий, эксплуатирующих линии связи и линии радиотелефонии, юридическим и физическим лицам запрещается: а) осуществлять всякого рода строительные, монтажные и взрывные работы, планировку грунта землеройными механизмами (за исключением зон песчаных барханов) и земляные работы (за исключением вспашки на глубину не более 0,3 метра); б) производить геолого-съёмочные, поисковые, геодезические и другие изыскательские работы, которые связаны с бурением скважин, шурфованием, взятием проб грунта, осуществлением взрывных работ; в) производить посадку деревьев, располагать полевые станы, содержать скот, складировать материалы, корма и удобрения, жечь костры, устраивать стрельбища; г) устраивать проезды и стоянки автотранспорта, тракторов и механизмов, провозить негабаритные грузы под проводами воздушных линий связи и линий радиотелефонии, строить каналы (арыки), устраивать заграждения и другие препятствия; д) устраивать причалы для стоянки судов, барж и плавучих кранов, производить погрузочно-разгрузочные, подводно-технические, дноуглубительные и землечерпательные работы, выделять рыбопромысловые участки, производить добычу рыбы, других водных животных, а также водных растений придонными орудиями лова, устраивать водопои, производить колку и заготовку льда. Судам и другим плавучим средствам запрещается бросать якоря, проходить с отданными якорями, цепями, лотами, волокушами и тралами; е) производить строительство и реконструкцию линий электропередач, радиостанций и других объектов, излучающих электромагнитную энергию и оказывающих опасное воздействие на линии связи и линии радиотелефонии; ж) производить защиту подземных коммуникаций от коррозии без учета проходящих подземных кабельных линий связи. Юридическим и физическим лицам запрещается производить всякого рода действия, которые могут нарушить нормальную работу линий связи и линий



ДОКУМЕНТ ПОДПИСАН
ЭЛЕКТРОННОЙ ПОДПИСЬЮ

Сертификат: 009F0BDC181A023B64597F1E2579BEFB50

Владелец: ФЕДЕРАЛЬНАЯ СЛУЖБА ГОСУДАРСТВЕННОЙ

РЕГИСТРАЦИИ, КАДАСТРА И КАРТОГРАФИИ

Действителен: с 02.08.2024 по 26.10.2025

полное наименование должности

инициалы, фамилия

Земельный участок			
вид объекта недвижимости			
Лист № 24 раздела 4.1	Всего листов раздела 4.1: 36	Всего разделов: 8	Всего листов выписки: 248
22.10.2024г. № КУВИ-001/2024-259284134			
Кадастровый номер:		29:22:000000:8693	
		<p>радиофикации, в частности: а) производить снос и реконструкцию зданий и мостов, осуществлять переустройство коллекторов, туннелей метрополитена и железных дорог, где проложены кабели связи, установлены столбы воздушных линий связи и линий радиофикации, размещены технические сооружения радиорелейных станций, кабельные ящики и распределительные коробки, без предварительного выноса заказчиками (застройщиками) линий и сооружений связи, линий и сооружений радиофикации по согласованию с предприятиями, в ведении которых находятся эти линии и сооружения; б) производить засыпку трасс подземных кабельных линий связи, устраивать на этих трассах временные склады, стоки химически активных веществ и свалки промышленных, бытовых и прочих отходов, ломать замерные, сигнальные, предупредительные знаки и телефонные колодцы; в) открывать двери и люки необслуживаемых усилительных и регенерационных пунктов (наземных и подземных) и радиорелейных станций, кабельных колодцев телефонной канализации, распределительных шкафов и кабельных ящиков, а также подключаться к линиям связи (за исключением лиц, обслуживающих эти линии); г) огораживать трассы линий связи, препятствуя свободному доступу к ним технического персонала; д) самовольно подключаться к абонентской телефонной линии и линии радиофикации в целях пользования услугами связи; е) совершать иные действия, которые могут причинить повреждения сооружениям связи и радиофикации (повреждать опоры и арматуру воздушных линий связи, обрывать провода, набрасывать на них посторонние предметы и другое).; Реестровый номер границы: 29:00-6.315; Вид объекта реестра границ: Зона с особыми условиями использования территории; Вид зоны по документу: Охранная зона Кабельной линии волоконно-оптической внутризоновой на участке Архангельск-Новодвинск; Тип зоны: Охранная зона линий и сооружений связи и линий и сооружений радиофикации</p>	
29:22:000000:8693/28	238	<p>вид ограничения (обременения): ограничения прав на земельный участок, предусмотренные статьей 56 Земельного кодекса Российской Федерации; Срок действия: не установлен; реквизиты документа-основания: постановление "О внесении изменений в постановление Администрации городского округа "Город Архангельск" от 13 сентября 2021 года №1855 от 18.11.2021 № 2332 выдан: Администрация городского округа "Город Архангельск"; постановление "Об установлении публичного сервитута" от 13.09.2021 № 1855 выдан: Администрация городского округа "Город Архангельск"; Содержание ограничения (обременения): Публичный сервитут в целях размещения объекта электросетевого хозяйства "ВЛ-6 ТП68 В 135 КВ Опоры 47". Срок действия публичного сервитута - 49 лет. Лицо в пользу которого устанавливается публичный сервитут: Публичное акционерное общество "РОССЕТИ СЕВЕРО-ЗАПАД", ИНН 7802312751, ОГРН 1047855175785, почтовый адрес: 196247, город Санкт-Петербург, площадь Конституции, дом 3, литер А, помещение 16Н, адрес электронной почты: post@mrsksevzap.ru.; Реестровый номер границы: 29:22-6.1441; Вид объекта реестра границ: Зона с особыми условиями использования территории; Вид зоны по документу: Публичный сервитут объекта электросетевого хозяйства "ВЛ-6 ТП68 В 135 КВ Опоры 47"; Тип зоны: Зона публичного сервитута</p>	
29:22:000000:8693/32	91	<p>вид ограничения (обременения): ограничения прав на земельный участок, предусмотренные статьей 56 Земельного кодекса</p>	



ДОКУМЕНТ ПОДПИСАН
ЭЛЕКТРОННОЙ ПОДПИСЬЮ

Сертификат: 009F0BDC181A023B64597F1E2579BEFB50

Владелец: ФЕДЕРАЛЬНАЯ СЛУЖБА ГОСУДАРСТВЕННОЙ
РЕГИСТРАЦИИ, КАДАСТРА И КАРТОГРАФИИ
Действителен: с 02.08.2024 по 26.10.2025

полное наименование должности

инициалы, фамилия

Земельный участок			
вид объекта недвижимости			
Лист № 25 раздела 4.1	Всего листов раздела 4.1: 36	Всего разделов: 8	Всего листов выписки: 248
22.10.2024г. № КУВИ-001/2024-259284134			
Кадастровый номер:		29:22:000000:8693	
		Российской Федерации; Срок действия: не установлен; реквизиты документа-основания: распоряжение "Об установлении публичного сервитута в интересах ООО «Газпром газораспределение Архангельск» на земельные участки, расположенные в границах полосы отвода автомобильной дороги общего пользования федерального значения М-8 "Холмогоры" Москва-Ярославль-Вологда-Архангельск, в целях прокладки и эксплуатации инженерных коммуникаций" от 31.05.2022 № 1688-р выдан: Федеральное дорожное агентство (Росавтодор); Содержание ограничения (обременения): Публичный сервитут в целях размещения линейного объекта «Сеть газораспределения по ул.Ленина д.29 г.Архангельск» (код стройки ТП 2021-114), срок действия 10 (десять) лет, установлен в пользу Общества с ограниченной ответственностью «Газпром газораспределение Архангельск» (место нахождения: 163002, Российская Федерация, Архангельская область, город Архангельск, ул. Северодвинская, дом 28, корп. 1 ИНН 2901249290, ОГРН 1142901007160, КПП 290101001, адрес электронной почты info@arhgprg.ru); Реестровый номер границы: 29:22-6.1582; Вид объекта реестра границ: Зона с особыми условиями использования территории; Вид зоны по документу: Публичный сервитут; Тип зоны: Зона публичного сервитута	
29:22:000000:8693/33	3976	вид ограничения (обременения): ограничения прав на земельный участок, предусмотренные статьей 56 Земельного кодекса Российской Федерации; Срок действия: не установлен; реквизиты документа-основания: решение "Об установлении санитарно-защитной зоны" от 24.10.2022 № 028-С33 выдан: правление Федеральной службы по надзору в сфере защиты прав потребителей и благополучия человека по Архангельской области; Содержание ограничения (обременения): Не допускается использования земельных участков в границах санитарно-защитной зоны в целях: - размещения жилой застройки, объектов образовательного и медицинского назначения, спортивных сооружений открытого типа, организаций отдыха детей и их оздоровления, зон рекреационного назначения и для ведения дачного хозяйства и садоводства; - размещения объектов для производства и хранения лекарственных средств, объектов пищевых отраслей промышленности, оптовых складов продовольственного сырья и пищевой продукции, комплексов водопроводных сооружений для подготовки и хранения питьевой воды, использования земельных участков в целях производства, хранения и переработки сельскохозяйственной продукции, предназначенной для дальнейшего использования в качестве пищевой продукции. ЗОУИТ устанавливается бессрочно.; Реестровый номер границы: 29:22-6.1601; Вид объекта реестра границ: Зона с особыми условиями использования территории; Вид зоны по документу: Санитарно-защитная зона для объекта - автозаправочная станция №29387 «Окружное шоссе-1» ООО «ЛУКОЙЛ-Северо-Западнефтепродукт», по адресу: 163015, Архангельская область, г. Архангельск, Окружное шоссе, д. 15, стр. 2, кадастровые номера земельных участков 29:22:040211:2, 29:22:040211:3; Тип зоны: Санитарно-защитная зона предприятий, сооружений и иных объектов	
29:22:000000:8693/34	153	вид ограничения (обременения): ограничения прав на земельный участок, предусмотренные статьей 56 Земельного кодекса Российской Федерации; Срок действия: не установлен; реквизиты документа-основания: приказ "О Типовых правилах охраны коммунальных тепловых сетей" от 17.08.1992 № 197 выдан: Министерство архитектуры, строительства и	



ДОКУМЕНТ ПОДПИСАН
ЭЛЕКТРОННОЙ ПОДПИСЬЮ

Сертификат: 009F0BDC181A023B64597F1E2579BEFB50

Владелец: ФЕДЕРАЛЬНАЯ СЛУЖБА ГОСУДАРСТВЕННОЙ

РЕГИСТРАЦИИ, КАДАСТРА И КАРТОГРАФИИ

Действителен: с 02.08.2024 по 26.10.2025

полное наименование должности

инициалы, фамилия

Земельный участок			
вид объекта недвижимости			
Лист № 26 раздела 4.1	Всего листов раздела 4.1: 36	Всего разделов: 8	Всего листов выписки: 248
22.10.2024г. № КУВИ-001/2024-259284134			
Кадастровый номер:		29:22:000000:8693	
		<p>жилищно-коммунального хозяйства Российской Федерации; Содержание ограничения (обременения): Содержание ограничений: Ограничения использования объектов недвижимости предусмотрены Приказом МИНИСТЕРСТВО АРХИТЕКТУРЫ, СТРОИТЕЛЬСТВА И ЖИЛИЩНО-КОММУНАЛЬНОГО ХОЗЯЙСТВА РОССИЙСКОЙ ФЕДЕРАЦИИ от 17 августа 1992 г. N 197 "О ТИПОВЫХ ПРАВИЛАХ ОХРАНЫ КОММУНАЛЬНЫХ ТЕПЛОВЫХ СЕТЕЙ". пунктами 5-6. п.5.В пределах охранных зон тепловых сетей не допускается производить действия, которые могут повлечь нарушения в нормальной работе тепловых сетей, их повреждение, несчастные случаи, или препятствующие ремонту: размещать автозаправочные станции, хранилища горюче-смазочных материалов, складировать агрессивные химические материалы; загромождать подходы и подъезды к объектам и сооружениям тепловых сетей, складировать тяжелые и громоздкие материалы, возводить временные строения и заборы; устраивать спортивные и игровые площадки, неорганизованные рынки, остановочные пункты общественного транспорта, стоянки всех видов машин и механизмов, гаражи, огороды и т.п.; устраивать всякого рода свалки, разжигать костры, сжигать бытовой мусор или промышленные отходы; производить работы ударными механизмами, производить сброс и слив едких и коррозионно-активных веществ и горюче-смазочных материалов; проникать в помещения павильонов, центральных и индивидуальных тепловых пунктов посторонним лицам; открывать, снимать, засыпать люки камер тепловых сетей; сбрасывать в камеры мусор, отходы, снег и т.д.; снимать покровный металлический слой тепловой изоляции; разрушать тепловую изоляцию; ходить по трубопроводам надземной прокладки (переход через трубы разрешается только по специальным переходным мостикам); занимать подвалы зданий, особенно имеющих опасность затопления, в которых проложены тепловые сети или оборудованы тепловые вводы под мастерские, склады, для иных целей; тепловые вводы в здания должны быть загерметизированы. п.6.В пределах территории охранных зон тепловых сетей без письменного согласия предприятий и организаций, в ведении которых находятся эти сети, запрещается: производить строительство, капитальный ремонт, реконструкцию или снос любых зданий и сооружений; производить земляные работы, планировку грунта, посадку деревьев и кустарников, устраивать монументальные клумбы; производить погрузочно-разгрузочные работы, а также работы, связанные с разбиванием грунта и дорожных покрытий; сооружать проезды и переходы через трубопроводы тепловых сетей. Зона установлена бессрочно. ; Реестровый номер границы: 29:00-6.376; Вид объекта реестра границ: Зона с особыми условиями использования территории; Вид зоны по документу: Зона с особыми условиями использования территории "Охранная зона объекта "тепловые трассы г. Архангельска "ОАО" Архэнерго""; Тип зоны: Охранная зона инженерных коммуникаций</p>	
29:22:000000:8693/35	17	<p>вид ограничения (обременения): ограничения прав на земельный участок, предусмотренные статьей 56 Земельного кодекса Российской Федерации; Срок действия: не установлен; реквизиты документа-основания: постановление "Об утверждении границ охранных зон газораспределительных сетей, принадлежащих обществу с ограниченной ответственностью "Газпром газораспределение Архангельск" от 10.01.2023 № 24-пп выдан: Правительство Архангельской области; Содержание</p>	



ДОКУМЕНТ ПОДПИСАН
ЭЛЕКТРОННОЙ ПОДПИСЬЮ

Сертификат: 009F0BDC181A023B64597F1E2579BEFB50

Владелец: ФЕДЕРАЛЬНАЯ СЛУЖБА ГОСУДАРСТВЕННОЙ

РЕГИСТРАЦИИ, КАДАСТРА И КАРТОГРАФИИ

Действителен: с 02.08.2024 по 26.10.2025

полное наименование должности

инициалы, фамилия

Земельный участок			
вид объекта недвижимости			
Лист № 27 раздела 4.1	Всего листов раздела 4.1: 36	Всего разделов: 8	Всего листов выписки: 248

22.10.2024г. № КУВИ-001/2024-259284134

Кадастровый номер:

29:22:000000:8693

		ограничения (обременения): Отнесен к зонам с особыми условиями использования территории - охранным зонам газораспределительных сетей. Режим использования установлен пунктами 3, 14-16 Правил охраны газораспределительных сетей, утвержденных постановлением Правительства РФ от 20 ноября 2000 г. №878 «Об утверждении Правил охраны газораспределительных сетей». На земельные участки, входящие в охранные зоны газораспределительных сетей, в целях предупреждения их повреждения или нарушения условий их нормальной эксплуатации налагаются следующие ограничения (обременения), которыми запрещается: а) строить объекты жилищно-гражданского и производственного назначения; б) сносить и реконструировать мосты, коллекторы, автомобильные и железные дороги с расположенными на них газораспределительными сетями без предварительного выноса этих газопроводов по согласованию с эксплуатационными организациями; в) разрушать берегоукрепительные сооружения, водопропускные устройства, земляные и иные сооружения, предохраняющие газораспределительные сети от разрушений; г) перемещать, повреждать, засыпать и уничтожать опознавательные знаки, контрольно-измерительные пункты и другие устройства газораспределительных сетей; д) устраивать свалки и склады, разливать растворы кислот, солей, щелочей и других химически активных веществ; е) огораживать и перегораживать охранные зоны, препятствовать доступу персонала эксплуатационных организаций к газораспределительным сетям, проведению обслуживания и устранению повреждений газораспределительных сетей; ж) разводить огонь и размещать источники огня; з) рыть погребов, копать и обрабатывать почву сельскохозяйственными и мелиоративными орудиями и механизмами на глубину более 0,3 метра; и) открывать калитки и двери газорегуляторных пунктов, станций катодной и дренажной защиты, люки подземных колодцев, включать или отключать электроснабжение средств связи, освещения и систем телемеханики; к) набрасывать, приставлять и привязывать к опорам и надземным газопроводам, ограждениям и зданиям газораспределительных сетей посторонние предметы, лестницы, влезать на них; л) самовольно подключаться к газораспределительным сетям. Срок установления зоны с особыми условиями территории (охранная зона) - бессрочно; Реестровый номер границы: 29:22-6.1655; Вид объекта реестра границ: Зона с особыми условиями использования территории; Вид зоны по документу: охранная зона объекта "Газопровод распределительный от ул. Окружное шоссе до ул. Октябрь г. Архангельск"; Тип зоны: Зоны с особыми условиями использования территории
29:22:000000:8693/36	1038	вид ограничения (обременения): ограничения прав на земельный участок, предусмотренные статьей 56 Земельного кодекса Российской Федерации; Срок действия: не установлен; реквизиты документа-основания: постановление "Об установлении публичного сервитута для размещения объекта регионального значения (эксплуатация ВЛ - 110 кВ "14-1,2")" от 19.04.2023 № 16-п выдан: Министерство имущественных отношений Архангельской области; Содержание ограничения (обременения): Цель установления публичного сервитута: для размещения объекта регионального значения (эксплуатации ВЛ - 110 кВ «14-1,2»). Срок действия публичного сервитута - 49 лет. Владелец публичного сервитута: Публичное акционерное общество "Россети Северо-Запад", ИНН 7802312751, ОГРН 1047855175785. Почтовый адрес Публичного акционерного общества "Россети



ДОКУМЕНТ ПОДПИСАН
ЭЛЕКТРОННОЙ ПОДПИСЬЮ

Сертификат: 009F0BDC181A023B64597F1E2579BEFB50

Владелец: ФЕДЕРАЛЬНАЯ СЛУЖБА ГОСУДАРСТВЕННОЙ

РЕГИСТРАЦИИ, КАДАСТРА И КАРТОГРАФИИ

Действителен: с 02.08.2024 по 26.10.2025

полное наименование должности

инициалы, фамилия

Земельный участок			
вид объекта недвижимости			
Лист № 28 раздела 4.1	Всего листов раздела 4.1: 36	Всего разделов: 8	Всего листов выписки: 248
22.10.2024г. № КУВИ-001/2024-259284134			
Кадастровый номер:		29:22:000000:8693	
		Северо-Запад": 196247, г. Санкт-Петербург, площадь Конституции, д. 3, литер А, помещение 16Н, адрес электронной почты: post@mrsksevzap.ru.; Реестровый номер границы: 29:22-6.1670; Вид объекта реестра границ: Зона с особыми условиями использования территории; Вид зоны по документу: Публичный сервитут объекта электросетевого хозяйства «ВЛ - 110 кВ «14-1,2»»; Тип зоны: Зона публичного сервитута	
29:22:000000:8693/37	5592	вид ограничения (обременения): ограничения прав на земельный участок, предусмотренные статьей 56 Земельного кодекса Российской Федерации; Срок действия: не установлен; реквизиты документа-основания: постановление "Об утверждении границ водоохранных зон и прибрежных защитных полос рек Северная Двина, Ваганиха, Ижма, Повракулка, Долгая Щель, Гнилуха, Юрас в границах поселений городского округа Архангельской области "Город Архангельск" от 13.04.2020 № 18п выдан: Министерство природных ресурсов и лесопромышленного комплекса Архангельской области; Содержание ограничения (обременения): В соответствии со ст.65 Водного кодекса Российской Федерации от 03.06.2006 N 74-ФЗ в границах водоохранных зон запрещаются: 1)использование сточных вод в целях регулирования плодородия почв; 2)размещение кладбищ, скотомогильников, объектов размещения отходов производства и потребления, химических, взрывчатых, токсичных, отравляющих и ядовитых веществ, пунктов захоронения радиоактивных отходов; 3)осуществление авиационных мер по борьбе с вредными организмами; 4)движение и стоянка транспортных средств (кроме специальных транспортных средств), за исключением их движения по дорогам и стоянки на дорогах и в специально оборудованных местах, имеющих твердое покрытие; 5) размещение автозаправочных станций, складов горюче-смазочных материалов (за исключением случаев, если автозаправочные станции, склады горюче-смазочных материалов размещены на территориях портов, судостроительных и судоремонтных организаций, инфраструктуры внутренних водных путей при условии соблюдения требований законодательства в области охраны окружающей среды и Водного Кодекса), станций технического обслуживания, используемых для технического осмотра и ремонта транспортных средств, осуществление мойки транспортных средств; 6) размещение специализированных хранилищ пестицидов и агрохимикатов, применение пестицидов и агрохимикатов; 7) сброс сточных, в том числе дренажных, вод; 8) разведка и добыча общераспространенных полезных ископаемых (за исключением случаев, если разведка и добыча общераспространенных полезных ископаемых осуществляются пользователями недр, осуществляющими разведку и добычу иных видов полезных ископаемых, в границах предоставленных им в соответствии с законодательством Российской Федерации о недрах горных отводов и (или) геологических отводов на основании утвержденного технического проекта в соответствии со статьей 19.1 Закона Российской Федерации от 21 февраля 1992 года N 2395-1 "О недрах"). ЗОУИТ установлена бессрочно.; Реестровый номер границы: 29:22-6.1658; Вид объекта реестра границ: Зона с особыми условиями использования территории; Вид зоны по документу: Зона с особыми условиями использования территории "Водоохранная зона р. Северная Двина в границах населенного пункта г. Архангельск; Тип зоны: Водоохранная зона	
29:22:000000:8693/38	5592	вид ограничения (обременения): ограничения прав на земельный участок, предусмотренные статьей 56 Земельного кодекса	



ДОКУМЕНТ ПОДПИСАН
ЭЛЕКТРОННОЙ ПОДПИСЬЮ

Сертификат: 009F0BDC181A023B64597F1E2579BEFB50

Владелец: ФЕДЕРАЛЬНАЯ СЛУЖБА ГОСУДАРСТВЕННОЙ

РЕГИСТРАЦИИ, КАДАСТРА И КАРТОГРАФИИ

Действителен: с 02.08.2024 по 26.10.2025

полное наименование должности

инициалы, фамилия

Земельный участок			
вид объекта недвижимости			
Лист № 29 раздела 4.1	Всего листов раздела 4.1: 36	Всего разделов: 8	Всего листов выписки: 248
22.10.2024г. № КУВИ-001/2024-259284134			
Кадастровый номер:		29:22:000000:8693	
		<p>Российской Федерации; Срок действия: не установлен; реквизиты документа-основания: постановление "Об утверждении границ водоохранных зон и прибрежных защитных полос рек Северная Двина, Ваганиха, Ижма, Повракулка, Долгая Щель, Гнилуха, Юрас в границах поселений городского округа Архангельской области "Город Архангельск" от 13.04.2020 № 18п выдан: Министерство природных ресурсов и лесопромышленного комплекса Архангельской области; Содержание ограничения (обременения): В соответствии со ст.65 Водного кодекса Российской Федерации от 03.06.2006 N 74-ФЗ в границах прибрежных защитных полос запрещаются: 1)использование сточных вод в целях регулирования плодородия почв; 2)размещение кладбищ, скотомогильников, объектов размещения отходов производства и потребления, химических, взрывчатых, токсичных, отравляющих и ядовитых веществ, пунктов захоронения радиоактивных отходов; 3)осуществление авиационных мер по борьбе с вредными организмами; 4)движение и стоянка транспортных средств (кроме специальных транспортных средств), за исключением их движения по дорогам и стоянки на дорогах и в специально оборудованных местах, имеющих твердое покрытие; 5) размещение автозаправочных станций, складов горюче-смазочных материалов (за исключением случаев, если автозаправочные станции, склады горюче-смазочных материалов размещены на территориях портов, судостроительных и судоремонтных организаций, инфраструктуры внутренних водных путей при условии соблюдения требований законодательства в области охраны окружающей среды и Водного Кодекса), станций технического обслуживания, используемых для технического осмотра и ремонта транспортных средств, осуществление мойки транспортных средств; 6) размещение специализированных хранилищ пестицидов и агрохимикатов, применение пестицидов и агрохимикатов; 7) сброс сточных, в том числе дренажных, вод; 8) разведка и добыча общераспространенных полезных ископаемых (за исключением случаев, если разведка и добыча общераспространенных полезных ископаемых осуществляются пользователями недр, осуществляющими разведку и добычу иных видов полезных ископаемых, в границах предоставленных им в соответствии с законодательством Российской Федерации о недрах горных отводов и (или) геологических отводов на основании утвержденного технического проекта в соответствии со статьей 19.1 Закона Российской Федерации от 21 февраля 1992 года N 2395-1 "О недрах"). 9) распашка земель; 10) размещение отвалов размываемых грунтов; 11) выпас сельскохозяйственных животных и организация для них летних лагерей, ванн. ЗОУИТ установлена бессрочно.; Реестровый номер границы: 29:22-6.1661; Вид объекта реестра границ: Зона с особыми условиями использования территории; Вид зоны по документу: Зона с особыми условиями использования территории "Прибрежная защитная полоса прот. Соломбалка р. Северная Двина в границах населенного пункта г. Архангельск; Тип зоны: Прибрежная защитная полоса</p>	
29:22:000000:8693/39	17	<p>вид ограничения (обременения): ограничения прав на земельный участок, предусмотренные статьей 56 Земельного кодекса Российской Федерации; Срок действия: не установлен; реквизиты документа-основания: постановление "Об установлении публичного сервитута" от 16.05.2023 № 775 выдан: Администрация городского округа "Город Архангельск"; постановление "О внесении изменений в постановление Администрации городского округа "Город Архангельск" от 16 мая 2023 года № 775" от</p>	



ДОКУМЕНТ ПОДПИСАН
ЭЛЕКТРОННОЙ ПОДПИСЬЮ

Сертификат: 009F0BDC181A023B64597F1E2579BEFB50

Владелец: ФЕДЕРАЛЬНАЯ СЛУЖБА ГОСУДАРСТВЕННОЙ

РЕГИСТРАЦИИ, КАДАСТРА И КАРТОГРАФИИ

Действителен: с 02.08.2024 по 26.10.2025

полное наименование должности

инициалы, фамилия

Земельный участок			
вид объекта недвижимости			
Лист № 30 раздела 4.1	Всего листов раздела 4.1: 36	Всего разделов: 8	Всего листов выписки: 248
22.10.2024г. № КУВИ-001/2024-259284134			
Кадастровый номер:		29:22:000000:8693	
		29.05.2023 № 863 выдан: Администрация городского округа "Город Архангельск"; Содержание ограничения (обременения): Публичный сервитут в целях эксплуатации линейного объекта системы газоснабжения "Газопровод распределительный от ул. Окружное шоссе до ул. Октябрят г. Архангельск", срок действия: 49 лет, установлен в пользу Общества с ограниченной ответственностью "Газпром газораспределения Архангельск" (место нахождения: 163002, Российская Федерация, Архангельская область, г. Архангельск, наб. Северной Двины, д. 30, ИНН/КПП 2901249290/290101001, ОГРН 1142901007160 от 01.07.2014, адрес электронной почты info@arhgprg.ru); Реестровый номер границы: 29:22-6.1688; Вид объекта реестра границ: Зона с особыми условиями использования территории; Вид зоны по документу: публичный сервитут в целях эксплуатации линейного объекта системы газоснабжения "Газопровод распределительный от ул. Окружное шоссе до ул. Октябрят г. Архангельск"; Тип зоны: Зона публичного сервитута	
29:22:000000:8693/40	1097	вид ограничения (обременения): ограничения прав на земельный участок, предусмотренные статьей 56 Земельного кодекса Российской Федерации; Срок действия: не установлен; реквизиты документа-основания: постановление "Об установлении публичного сервитута для эксплуатации объекта электросетевого хозяйства регионального значения ВЛ-110 кВ «Двина - 1,2» от 11.08.2023 № 34-п выдан: Министерство имущественных отношений Архангельской области; Содержание ограничения (обременения): Цель установления публичного сервитута: для эксплуатации объекта электросетевого хозяйства регионального значения ВЛ-110 кВ «Двина - 1,2». Срок действия публичного сервитута - 49 лет. Владелец публичного сервитута: Публичное акционерное общество "Россети Северо-Запад", ИНН 7802312751, ОГРН 1047855175785. Почтовый адрес Публичного акционерного общества "Россети Северо-Запад": 196247, г. Санкт-Петербург, площадь Конституции, д. 3, литер А, помещение 16Н, адрес электронной почты: post@mrsksevzap.ru.; Реестровый номер границы: 29:22-6.1693; Вид объекта реестра границ: Зона с особыми условиями использования территории; Вид зоны по документу: Публичный сервитут объекта электросетевого хозяйства «ВЛ-110 кВ «Двина - 1,2»»; Тип зоны: Зона публичного сервитута	
29:22:000000:8693/41	627	вид ограничения (обременения): ограничения прав на земельный участок, предусмотренные статьей 56 Земельного кодекса Российской Федерации; Срок действия: не установлен; реквизиты документа-основания: постановление "Об установлении публичного сервитута" от 18.10.2023 № 1688 выдан: Администрация городского округа "Город Архангельск"; Содержание ограничения (обременения): Цель установления публичного сервитута - в целях размещения объекта электросетевого хозяйства: "ВЛ-10кв ф.66-05 ПС66-РП№17 ул.Дачная Архангельск". Срок действия публичного сервитута - 49 лет. Лицо в пользу которого устанавливается публичный сервитут: Публичное акционерное общество "Россети Северо-Запад", ИНН 7802312751, ОГРН 1047855175785, почтовый адрес: 196247, город Санкт-Петербург, площадь Конституции, дом 3, литер А, помещение 16Н, адрес электронной почты: post@mrsksevzap.ru.; Реестровый номер границы: 29:22-6.1713; Вид объекта реестра границ: Зона с особыми условиями использования территории; Вид зоны по документу: Публичный сервитут объекта электросетевого хозяйства "ВЛ-10кв ф.66-05 ПС66-РП№17 ул.Дачная Архангельск"; Тип зоны: Зона публичного сервитута	



ДОКУМЕНТ ПОДПИСАН
ЭЛЕКТРОННОЙ ПОДПИСЬЮ

Сертификат: 009F0BDC181A023B64597F1E2579BEFB50

Владелец: ФЕДЕРАЛЬНАЯ СЛУЖБА ГОСУДАРСТВЕННОЙ
РЕГИСТРАЦИИ, КАДАСТРА И КАРТОГРАФИИ
Действителен: с 02.08.2024 по 26.10.2025

полное наименование должности

инициалы, фамилия

Земельный участок			
вид объекта недвижимости			
Лист № 31 раздела 4.1	Всего листов раздела 4.1: 36	Всего разделов: 8	Всего листов выписки: 248
22.10.2024г. № КУВИ-001/2024-259284134			
Кадастровый номер:		29:22:000000:8693	
29:22:000000:8693/42	492	вид ограничения (обременения): ограничения прав на земельный участок, предусмотренные статьей 56 Земельного кодекса Российской Федерации; Срок действия: не установлен; реквизиты документа-основания: постановление "Об установлении публичного сервитута" от 18.10.2023 № 1687 выдан: Администрация городского округа "Город Архангельск"; постановление "О внесении изменений в постановление администрации городского округа "Город Архангельск" от 18 октября 2023 года № 1687" от 02.11.2023 № 1824 выдан: Администрация городского округа "Город Архангельск"; Содержание ограничения (обременения): Публичный сервитут в целях размещения объекта электросетевого хозяйства: "ВЛ-10кв ф.66-04 ПС66-ПП№17 ул.Дачная Архангельск". Срок действия публичного сервитута - 49 лет. Владелец публичного сервитута: Публичное акционерное общество "Россети Северо-Запад", ИНН 7802312751, ОГРН 1047855175785. Почтовый адрес Публичного акционерного общества "Россети Северо-Запад": 196247, г. Санкт-Петербург, площадь Конституции, д. 3, литер А, помещение 16Н, адрес электронной почты: post@mrsksevzap.ru.; Реестровый номер границы: 29:22-6.1718; Вид объекта реестра границ: Зона с особыми условиями использования территории; Вид зоны по документу: Публичный сервитут объекта электросетевого хозяйства "ВЛ-10кв ф.66-04 ПС66-ПП№17 ул.Дачная Архангельск"; Тип зоны: Зона публичного сервитута	
29:22:000000:8693/43	1097	вид ограничения (обременения): ограничения прав на земельный участок, предусмотренные статьей 56 Земельного кодекса Российской Федерации; Срок действия: не установлен; реквизиты документа-основания: постановление "О порядке установления охранных зон объектов электросетевого хозяйства и особых условий использования земельных участков, расположенных в границах таких зон" от 24.02.2009 № 160 выдан: Правительство Российской Федерации ; Содержание ограничения (обременения): В соответствии с п.8 Правил установления охранных зон объектов электросетевого хозяйства и особых условий использования земельных участков, расположенных в границах таких зон", утвержденными Постановлением Правительства Российской Федерации от 24.02.2009 г. № 160 (далее - Правила), в охранных зонах запрещается осуществлять любые действия, которые могут нарушить безопасную работу объектов электросетевого хозяйства, в том числе привести к их повреждению или уничтожению, и (или) повлечь причинение вреда жизни, здоровью граждан и имуществу физических или юридических лиц, а также повлечь нанесение экологического ущерба и возникновение пожаров, в том числе: а) набрасывать на провода и опоры воздушных линий электропередачи посторонние предметы, а также подниматься на опоры воздушных линий электропередачи; б) проводить работы, угрожающие повреждению объектов электросетевого хозяйства, размещать объекты и предметы, которые могут препятствовать доступу обслуживающего персонала и техники к объектам электроэнергетики, без сохранения и (или) создания, в том числе в соответствии с требованиями нормативно-технических документов, необходимых для такого доступа проходов и подъездов в целях обеспечения эксплуатации оборудования, зданий и сооружений объектов электроэнергетики, проведения работ по ликвидации аварий и устранению их последствий на всем протяжении границы объекта электроэнергетики; в) находиться в пределах огороженной территории и помещениях распределительных устройств и подстанций, открывать двери и люки распределительных устройств и подстанций, производить переключения и подключения в	



ДОКУМЕНТ ПОДПИСАН
ЭЛЕКТРОННОЙ ПОДПИСЬЮ

Сертификат: 009F0BDC181A023B64597F1E2579BEFB50

Владелец: ФЕДЕРАЛЬНАЯ СЛУЖБА ГОСУДАРСТВЕННОЙ

РЕГИСТРАЦИИ, КАДАСТРА И КАРТОГРАФИИ

Действителен: с 02.08.2024 по 26.10.2025

полное наименование должности

инициалы, фамилия

Земельный участок

вид объекта недвижимости

Лист № 32 раздела 4.1

Всего листов раздела 4.1: 36

Всего разделов: 8

Всего листов выписки: 248

22.10.2024г. № КУВИ-001/2024-259284134

Кадастровый номер:

29:22:000000:8693

электрических сетях (указанное требование не распространяется на работников, занятых выполнением разрешенных в установленном порядке работ), разводить огонь в пределах охранных зон вводных и распределительных устройств, подстанций, воздушных линий электропередачи, а также в охранных зонах кабельных линий электропередачи; г) размещать свалки; д) производить работы ударными механизмами, сбрасывать тяжести массой свыше 5 тонн, производить сброс и слив едких и коррозионных веществ и горюче-смазочных материалов (в охранных зонах подземных кабельных линий электропередачи). е) убирать, уничтожать, перемещать, засыпать и повреждать предупреждающие и информационные знаки (либо предупреждающие и информационные надписи, нанесенные на объекты электроэнергетики); ж) производить переключения и подключения в электрических сетях (указанное требование не распространяется на работников, занятых выполнением разрешенных в установленном порядке работ); з) осуществлять использование земельных участков в качестве испытательных полигонов, мест уничтожения вооружения и захоронения отходов, возникающих в связи с использованием, производством, ремонтом или уничтожением вооружений или боеприпасов. В соответствии с п.9 Правил в охранных зонах, установленных для объектов электросетевого хозяйства напряжением свыше 1000 вольт, помимо действий, предусмотренных пунктом 8 настоящих Правил, запрещается: а) складировать или размещать хранилища любых, в том числе горюче-смазочных, материалов; б) размещать детские и спортивные площадки, стадионы, рынки, торговые точки, полевые станы, загоны для скота, гаражи и стоянки всех видов машин и механизмов, проводить любые мероприятия, связанные с большим скоплением людей, не занятых выполнением разрешенных в установленном порядке работ (в охранных зонах воздушных линий электропередачи); в) использовать (запускать) любые летательные аппараты, в том числе воздушных змеев, спортивные модели летательных аппаратов (в охранных зонах воздушных линий электропередачи); г) бросать якоря с судов и осуществлять их проход с отданными якорями, цепями, лотами, волокушами и тралами (в охранных зонах подводных кабельных линий электропередачи); д) осуществлять проход судов с поднятыми стрелами кранов и других механизмов (в охранных зонах воздушных линий электропередачи); е) осуществлять остановку транспортных средств на автомобильных дорогах в местах пересечения с воздушными линиями электропередачи с проектным номинальным классом напряжения 330 кВ и выше (исключительно в охранных зонах воздушных линий электропередачи); ж) устанавливать рекламные конструкции. В соответствии с п.10 Правил в охранных зонах допускается размещение зданий и сооружений при соблюдении следующих параметров: а) размещаемое здание или сооружение не создает препятствий для доступа к объекту электросетевого хозяйства (создаются или сохраняются, в том числе в соответствии с требованиями нормативно-технических документов, проходы и подъезды, необходимые для доступа к объекту электроэнергетики обслуживающего персонала и техники в целях обеспечения оперативного, технического и ремонтного обслуживания оборудования, зданий и сооружений объектов электроэнергетики, проведения работ по ликвидации аварий и устранению их последствий на всем протяжении границы объекта электроэнергетики); б) расстояние по горизонтали от элементов зданий и сооружений до проводов воздушных линий электропередачи напряжением до 1 кВ с неизолированными



ДОКУМЕНТ ПОДПИСАН
ЭЛЕКТРОННОЙ ПОДПИСЬЮ

Сертификат: 009F0BDC181A023B64597F1E2579BEFB50

Владелец: ФЕДЕРАЛЬНАЯ СЛУЖБА ГОСУДАРСТВЕННОЙ

РЕГИСТРАЦИИ, КАДАСТРА И КАРТОГРАФИИ

Действителен: с 02.08.2024 по 26.10.2025

полное наименование должности

инициалы, фамилия

Земельный участок

вид объекта недвижимости

Лист № 33 раздела 4.1

Всего листов раздела 4.1: 36

Всего разделов: 8

Всего листов выписки: 248

22.10.2024г. № КУВИ-001/2024-259284134

Кадастровый номер:

29:22:000000:8693

проводами (при наибольшем их отклонении) должно быть не менее: 1,5 метра - от выступающих частей зданий, террас и окон; 1 метра - от глухих стен; в) расстояние по горизонтали от элементов зданий и сооружений до токопроводящих жил кабелей (предназначенных для эксплуатации в воздушной среде) напряжением свыше 1 кВ (при наибольшем их отклонении) должно быть не менее: 1 метра - от выступающих частей зданий, террас и окон; 0,2 метра - от глухих стен зданий, сооружений; г) допускается размещение зданий и сооружений под проводами воздушных линий электропередачи напряжением до 1 кВ с самонесущими изолированными проводами, при этом расстояние по вертикали от указанных зданий и сооружений при наибольшей стреле провеса должно быть не менее 2,5 метра; д) расстояние по горизонтали от элементов зданий и сооружений до проводов воздушных линий электропередачи напряжением свыше 1 кВ (при наибольшем их отклонении) должно быть не менее: 2 метров - при проектном номинальном классе напряжения до 20 кВ; 4 метров - при проектном номинальном классе напряжения 35 - 110 кВ; 5 метров - при проектном номинальном классе напряжения 150 кВ; 6 метров - при проектном номинальном классе напряжения 220 кВ; 20 метров (8 метров до ближайших частей непроизводственных и производственных зданий и сооружений электрических станций и подстанций) - при проектном номинальном классе напряжения 330 - 400 кВ; 30 метров (10 метров до ближайших частей непроизводственных и производственных зданий и сооружений электрических станций и подстанций) - при проектном номинальном классе напряжения 500 кВ; 40 метров (10 метров до ближайших частей непроизводственных и производственных зданий и сооружений электрических станций и подстанций) - при проектном номинальном классе напряжения 750 кВ; е) под проводами воздушных линий электропередачи допускается размещение следующих видов зданий и (или) сооружений и (или) их пересечение с воздушными линиями электропередачи: производственные здания и (или) сооружения промышленных предприятий I и II степени огнестойкости в соответствии с техническим регламентом о требованиях пожарной безопасности, если проектный номинальный класс напряжения воздушных линий электропередачи не превышает 220 кВ, а также вне зависимости от проектного номинального класса напряжения воздушных линий электропередачи - здания и сооружения электрических станций и подстанций (включая вспомогательные и обслуживающие объекты), ограждения при условии, что расстояние от наивысшей точки указанных зданий и (или) сооружений, ограждений по вертикали до проводов воздушной линии электропередачи при наибольшей стреле провеса должно быть не менее: 3 метров - при проектном номинальном классе напряжения до 35 кВ; 4 метров - при проектном номинальном классе напряжения 110 кВ; 4 метров - при проектном номинальном классе напряжения 150 кВ; 5 метров - при проектном номинальном классе напряжения 220 кВ; 7,5 метра - при проектном номинальном классе напряжения 330 - 400 кВ; 8 метров - при проектном номинальном классе напряжения 500 кВ; 12 метров - при проектном номинальном классе напряжения 750 кВ; линии связи, линии проводного вещания, если проектный номинальный класс напряжения воздушных линий электропередачи не превышает 500 кВ при условии, что расстояние по вертикали до проводов воздушной линии электропередачи от указанных линий при наибольшей стреле провеса должно быть не менее: 3 метров - при проектном номинальном классе напряжения до 35



ДОКУМЕНТ ПОДПИСАН
ЭЛЕКТРОННОЙ ПОДПИСЬЮ

Сертификат: 009F0BDC181A023B64597F1E2579BEFB50

Владелец: ФЕДЕРАЛЬНАЯ СЛУЖБА ГОСУДАРСТВЕННОЙ

РЕГИСТРАЦИИ, КАДАСТРА И КАРТОГРАФИИ

Действителен: с 02.08.2024 по 26.10.2025

полное наименование должности

инициалы, фамилия

Земельный участок

вид объекта недвижимости

Лист № 34 раздела 4.1

Всего листов раздела 4.1: 36

Всего разделов: 8

Всего листов выписки: 248

22.10.2024г. № КУВИ-001/2024-259284134

Кадастровый номер:

29:22:000000:8693

кВ; 4 метров - при проектном номинальном классе напряжения 110 кВ; 4 метров - при проектном номинальном классе напряжения 150 кВ; 4 метров - при проектном номинальном классе напряжения 220 кВ; 5 метров - при проектном номинальном классе напряжения 330 - 400 кВ; 5 метров - при проектном номинальном классе напряжения 500 кВ; железные дороги при условии, что расстояние по вертикали от головки рельса до проводов воздушной линии электропередачи при наибольшей стреле провеса должно быть не менее: 7,5 метра - при проектном номинальном классе напряжения до 35 кВ; 7,5 метра - при проектном номинальном классе напряжения 110 кВ; 8 метров - при проектном номинальном классе напряжения 150 кВ; 8,5 метра - при проектном номинальном классе напряжения 220 кВ; 9 метров - при проектном номинальном классе напряжения 330 - 400 кВ; 9,5 метра - при проектном номинальном классе напряжения 500 кВ; 12 метров - при проектном номинальном классе напряжения 750 кВ; автомобильные дороги при условии, что расстояние по вертикали от покрытия проезжей части дорог всех категорий до проводов воздушной линии электропередачи при наибольшей стреле провеса должно быть не менее: 7 метров - при проектном номинальном классе напряжения до 35 кВ; 7 метров - при проектном номинальном классе напряжения 110 кВ; 7,5 метра - при проектном номинальном классе напряжения 150 кВ; 8 метров - при проектном номинальном классе напряжения 220 кВ; 8,5 метра (11 метров - в границах населенных пунктов) - при проектном номинальном классе напряжения 330 - 400 кВ; 9,5 метра (15,5 метра - в границах населенных пунктов) - при проектном номинальном классе напряжения 500 кВ; 16 метров (23 метров - в границах населенных пунктов) - при проектном номинальном классе напряжения 750 кВ; провода контактной сети или несущего троса трамвайных и троллейбусных линий, если проектный номинальный класс напряжения воздушных линий электропередачи не превышает 500 кВ при условии, что расстояние по вертикали от указанных проводов или тросов до проводов воздушной линии электропередачи при наибольшей стреле провеса должно быть не менее: 3 метров - при проектном номинальном классе напряжения до 35 кВ; 3 метров - при проектном номинальном классе напряжения 110 кВ; 4 метров - при проектном номинальном классе напряжения 150 кВ; 4 метров - при проектном номинальном классе напряжения 220 кВ; 5 метров - при проектном номинальном классе напряжения 330 - 400 кВ; 5 метров - при проектном номинальном классе напряжения 500 кВ; трубопроводы при условии, что расстояние по вертикали от наивысшей точки любой части трубопровода до проводов воздушной линии электропередачи при наибольшей стреле провеса должно быть не менее: 4 метров - при проектном номинальном классе напряжения до 35 кВ; 4 метров - при проектном номинальном классе напряжения 110 кВ; 4,5 метра - при проектном номинальном классе напряжения 150 кВ; 5 метров - при проектном номинальном классе напряжения 220 кВ; 6 метров - при проектном номинальном классе напряжения 330 - 400 кВ; 8 метров - при проектном номинальном классе напряжения 500 кВ; 12 метров - при проектном номинальном классе напряжения 750 кВ; ж) в случае если в соответствии с техническим регламентом о требованиях пожарной безопасности должны соблюдаться противопожарные расстояния между такими зданиями, сооружениями и объектами электроэнергетики, возможность размещения зданий, сооружений в границах охранной зоны определяется исходя из противопожарных расстояний. В соответствии с п.11 Правил в



ДОКУМЕНТ ПОДПИСАН
ЭЛЕКТРОННОЙ ПОДПИСЬЮ

Сертификат: 009F0BDC181A023B64597F1E2579BEFB50

Владелец: ФЕДЕРАЛЬНАЯ СЛУЖБА ГОСУДАРСТВЕННОЙ

РЕГИСТРАЦИИ, КАДАСТРА И КАРТОГРАФИИ

Действителен: с 02.08.2024 по 26.10.2025

полное наименование должности

инициалы, фамилия

Земельный участок			
вид объекта недвижимости			
Лист № 35 раздела 4.1	Всего листов раздела 4.1: 36	Всего разделов: 8	Всего листов выписки: 248

22.10.2024г. № КУВИ-001/2024-259284134

Кадастровый номер: 29:22:000000:8693

		<p>пределах охранной зоны без соблюдения условий осуществления соответствующих видов деятельности, предусмотренных решением о согласовании такой охранной зоны, юридическим и физическим лицам запрещаются: а) горные, взрывные, мелиоративные работы, в том числе связанные с временным затоплением земель; б) дноуглубительные, землечерпальные и погрузочно-разгрузочные работы, добыча рыбы, других водных животных и растений придонными орудиями лова, устройство водопоев, колка и заготовка льда (в охранных зонах подводных кабельных линий электропередачи); в) проход судов, у которых расстояние по вертикали от верхнего крайнего габарита с грузом или без груза до нижней точки провеса проводов переходов воздушных линий электропередачи через водоемы менее минимально допустимого расстояния, в том числе с учетом максимального уровня подъема воды при паводке; г) проезд машин и механизмов, имеющих общую высоту с грузом или без груза от поверхности дороги более 4,5 метра (в охранных зонах воздушных линий электропередачи); д) земляные работы на глубине более 0,3 метра (на вспахиваемых землях на глубине более 0,45 метра), а также планировка грунта (в охранных зонах подземных кабельных линий электропередачи); е) полив сельскохозяйственных культур в случае, если высота струи воды может составить свыше 3 метров (в охранных зонах воздушных линий электропередачи); ж) полевые сельскохозяйственные работы с применением сельскохозяйственных машин и оборудования высотой более 4 метров (в охранных зонах воздушных линий электропередачи) или полевые сельскохозяйственные работы, связанные с вспашкой земли (в охранных зонах кабельных линий электропередачи); з) посадка и вырубка деревьев и кустарников.; Реестровый номер границы: 29:22-6.244; Вид объекта реестра границ: Зона с особыми условиями использования территории; Вид зоны по документу: Охранная зона ВЛ-110 кВ "Двина - 1,2"; Тип зоны: Охранная зона объектов электроэнергетики (объектов электросетевого хозяйства и объектов по производству электрической энергии); Номер: 29:22-6.244</p>
29:22:000000:8693/44	36	<p>вид ограничения (обременения): ограничения прав на земельный участок, предусмотренные статьей 56 Земельного кодекса Российской Федерации; Срок действия: не установлен; реквизиты документа-основания: постановление "Об утверждении границ охранных зон газораспределительных сетей, принадлежащих обществу с ограниченной ответственностью "Газпром газораспределение Архангельск" от 16.01.2024 № 16-пп выдан: Правительство Архангельской области; Содержание ограничения (обременения): Отнесён к зонам с особыми условиями использования территории - охранным зонам газораспределительных сетей. Режим использования установлен пунктами 3, 14-16 Правил охраны газораспределительных сетей, утвержденных постановлением Правительства РФ от 20 ноября 2000 г. №878 «Об утверждении Правил охраны газораспределительных сетей». На земельные участки, входящие в охранные зоны газораспределительных сетей, в целях предупреждения их повреждения или нарушения условий их нормальной эксплуатации налагаются следующие ограничения (обременения), которыми запрещается: а) строить объекты жилищно-гражданского и производственного назначения; б) сносить и реконструировать мосты, коллекторы, автомобильные и железные дороги с расположенными на них газораспределительными сетями без предварительного выноса этих газопроводов по согласованию с эксплуатационными</p>



ДОКУМЕНТ ПОДПИСАН
ЭЛЕКТРОННОЙ ПОДПИСЬЮ

Сертификат: 009F0BDC181A023B64597F1E2579BEFB50

Владелец: ФЕДЕРАЛЬНАЯ СЛУЖБА ГОСУДАРСТВЕННОЙ

РЕГИСТРАЦИИ, КАДАСТРА И КАРТОГРАФИИ

Действителен: с 02.08.2024 по 26.10.2025

полное наименование должности

инициалы, фамилия

Земельный участок			
вид объекта недвижимости			
Лист № 36 раздела 4.1	Всего листов раздела 4.1: 36	Всего разделов: 8	Всего листов выписки: 248
22.10.2024г. № КУВИ-001/2024-259284134			
Кадастровый номер:		29:22:000000:8693	
		<p>организациями; в) разрушать берегоукрепительные сооружения, водопропускные устройства, земляные и иные сооружения, предохраняющие газораспределительные сети от разрушений; г) перемещать, повреждать, засыпать и уничтожать опознавательные знаки, контрольно-измерительные пункты и другие устройства газораспределительных сетей; д) устраивать свалки и склады, разливать растворы кислот, солей, щелочей и других химически активных веществ; е) огораживать и перегораживать охранные зоны, препятствовать доступу персонала эксплуатационных организаций к газораспределительным сетям, проведению обслуживания и устранению повреждений газораспределительных сетей; ж) разводить огонь и размещать источники огня; з) рыть погреба, копать и обрабатывать почву сельскохозяйственными и мелиоративными орудиями и механизмами на глубину более 0,3 метра; и) открывать калитки и двери газорегуляторных пунктов, станций катодной и дренажной защиты, люки подземных колодцев, включать или отключать электроснабжение средств связи, освещения и систем телемеханики; к) набрасывать, приставлять и привязывать к опорам и надземным газопроводам, ограждениям и зданиям газораспределительных сетей посторонние предметы, лестницы, влезать на них; л) самовольно подключаться к газораспределительным сетям. Срок установления зоны с особыми условиями использования территории (охранная зона) – бессрочно.; Реестровый номер границы: 29:22-6.1748; Вид объекта реестра границ: Зона с особыми условиями использования территории; Вид зоны по документу: Охранная зона объекта: «Сеть газораспределения по ул. Ленина д.29 г. Архангельск»; Тип зоны: Охранная зона инженерных коммуникаций</p>	
29:22:000000:8693/45	45	<p>вид ограничения (обременения): публичный сервитут; Срок действия: не установлен; реквизиты документа-основания: постановление "Об установлении публичного сервитута" от 14.05.2024 № 783 выдан: Администрация городского округа "Город Архангельск"; Содержание ограничения (обременения): ; Реестровый номер границы: 29:22:000000-17.6; Вид объекта реестра границ: Публичный сервитут</p>	
29:22:000000:8693/46	6	<p>вид ограничения (обременения): публичный сервитут; Срок действия: не установлен; реквизиты документа-основания: постановление "Об установлении публичного сервитута" от 13.05.2024 № 780 выдан: Администрация городского округа "Город Архангельск"; Содержание ограничения (обременения): ; Реестровый номер границы: 29:22:000000-17.7; Вид объекта реестра границ: Публичный сервитут</p>	
29:22:000000:8693/47	18	<p>вид ограничения (обременения): публичный сервитут; Срок действия: не установлен; реквизиты документа-основания: постановление "Об установлении публичного сервитута" от 13.05.2024 № 778 выдан: Администрация городского округа "Город Архангельск"; Содержание ограничения (обременения): ; Реестровый номер границы: 29:22:000000-17.8; Вид объекта реестра границ: Публичный сервитут</p>	



ДОКУМЕНТ ПОДПИСАН
ЭЛЕКТРОННОЙ ПОДПИСЬЮ

Сертификат: 009F0BDC181A023B64597F1E2579BEFB50

Владелец: ФЕДЕРАЛЬНАЯ СЛУЖБА ГОСУДАРСТВЕННОЙ

РЕГИСТРАЦИИ, КАДАСТРА И КАРТОГРАФИИ

Действителен: с 02.08.2024 по 26.10.2025

полное наименование должности

инициалы, фамилия

Выписка из Единого государственного реестра недвижимости об объекте недвижимости

Сведения о частях земельного участка

Земельный участок			
вид объекта недвижимости			

Лист № 1 раздела 4.2	Всего листов раздела 4.2: 83	Всего разделов: 8	Всего листов выписки: 248
----------------------	------------------------------	-------------------	---------------------------

22.10.2024г. № КУВИ-001/2024-259284134

Кадастровый номер: 29:22:000000:8693

Сведения о характерных точках границы части (частей) земельного участка				
Учетный номер части: 29:22:000000:8693/1				
Система координат МСК-29 зона 2				

Номер точки	Координаты, м		Описание закрепления на местности	Средняя квадратичная погрешность определения координат характерных точек границ земельного участка, м
	X	Y		
1	2	3	4	5
1	650772.04	2525646.87	-	-
2	650771.77	2525646.45	-	-
3	650742.54	2525673.4	-	-
4	650743.85	2525675.53	-	-
1	650772.04	2525646.87	-	-
1	650793.3	2525681.42	-	-
2	650788.81	2525674.11	-	-
3	650760.44	2525702.48	-	-
4	650767	2525713.14	-	-
5	650770.55	2525710.15	-	-
6	650785.74	2525691.41	-	-
1	650793.3	2525681.42	-	-
1	649514.25	2526957.32	-	-
2	649532.12	2526938.6	-	-
3	649525.77	2526940.13	-	-
4	649503.55	2526964.5	-	-
5	649475.92	2526992.27	-	-
6	649482.52	2526990.67	-	-
1	649514.25	2526957.32	-	-
1	649430.3	2526978.92	-	-
2	649419.68	2526983.12	-	-



ДОКУМЕНТ ПОДПИСАН
ЭЛЕКТРОННОЙ ПОДПИСЬЮ

Сертификат: 009F0BDC181A023B64597F1E2579BEFB50
Владелец: ФЕДЕРАЛЬНАЯ СЛУЖБА ГОСУДАРСТВЕННОЙ
РЕГИСТРАЦИИ, КАДАСТРА И КАРТОГРАФИИ
Действителен: с 02.08.2024 по 26.10.2025

полное наименование должности		инициалы, фамилия
-------------------------------	--	-------------------

Земельный участок				
вид объекта недвижимости				
Лист № 2 раздела 4.2		Всего листов раздела 4.2: 83		Всего разделов: 8
22.10.2024г. № КУВИ-001/2024-259284134				
Кадастровый номер:			29:22:000000:8693	
1	2	3	4	5
3	649402.08	2527000.57	-	-
4	649394.23	2527018.97	-	-
1	649430.3	2526978.92	-	-



ДОКУМЕНТ ПОДПИСАН
ЭЛЕКТРОННОЙ ПОДПИСЬЮ

Сертификат: 009F0BDC181A023B64597F1E2579BEFB50

Владелец: ФЕДЕРАЛЬНАЯ СЛУЖБА ГОСУДАРСТВЕННОЙ
РЕГИСТРАЦИИ, КАДАСТРА И КАРТОГРАФИИ
Действителен: с 02.08.2024 по 26.10.2025

полное наименование должности

инициалы, фамилия

Земельный участок

вид объекта недвижимости

Лист № 3 раздела 4.2

Всего листов раздела 4.2: 83

Всего разделов: 8

Всего листов выписки: 248

22.10.2024г. № КУВИ-001/2024-259284134

Кадастровый номер:

29:22:000000:8693

Сведения о характерных точках границы части (частей) земельного участка

Учетный номер части: 29:22:000000:8693/2

Система координат МСК-29 зона 2

Номер точки	Координаты, м		Описание закрепления на местности	Средняя квадратичная погрешность определения координат характерных точек границ земельного участка, м
	X	Y		
1	2	3	4	5
1	655382.07	2522059.48	-	-
2	655380.41	2522060.83	-	-
3	655383.36	2522063.62	-	-
4	655384.5	2522062.69	-	-
1	655382.07	2522059.48	-	-



ДОКУМЕНТ ПОДПИСАН
ЭЛЕКТРОННОЙ ПОДПИСЬЮ

Сертификат: 009F0BDC181A023B64597F1E2579BEFB50

Владелец: ФЕДЕРАЛЬНАЯ СЛУЖБА ГОСУДАРСТВЕННОЙ
РЕГИСТРАЦИИ, КАДАСТРА И КАРТОГРАФИИ
Действителен: с 02.08.2024 по 26.10.2025

полное наименование должности

инициалы, фамилия

Земельный участок

вид объекта недвижимости

Лист № 4 раздела 4.2

Всего листов раздела 4.2: 83

Всего разделов: 8

Всего листов выписки: 248

22.10.2024г. № КУВИ-001/2024-259284134

Кадастровый номер:

29:22:000000:8693

Сведения о характерных точках границы части (частей) земельного участка

Учетный номер части: 29:22:000000:8693/3

Система координат МСК-29 зона 2

Номер точки	Координаты, м		Описание закрепления на местности	Средняя квадратичная погрешность определения координат характерных точек границ земельного участка, м
	X	Y		
1	2	3	4	5
1	648587.21	2526409.88	-	-
2	648572.11	2526395.23	-	-
3	648564.92	2526401.77	-	-
4	648568.62	2526404.67	-	-
5	648571.41	2526407.77	-	-
6	648579.96	2526416.48	-	-
1	648587.21	2526409.88	-	-
1	648544.31	2526420.54	-	-
2	648542.98	2526421.75	-	-
3	648546.18	2526424.26	-	-
4	648558.7	2526435.84	-	-
5	648559.84	2526434.8	-	-
6	648553.62	2526428.43	-	-
7	648550.35	2526425.66	-	-
1	648544.31	2526420.54	-	-



ДОКУМЕНТ ПОДПИСАН
ЭЛЕКТРОННОЙ ПОДПИСЬЮ

Сертификат: 009F0BDC181A023B64597F1E2579BEFB50

Владелец: ФЕДЕРАЛЬНАЯ СЛУЖБА ГОСУДАРСТВЕННОЙ

РЕГИСТРАЦИИ, КАДАСТРА И КАРТОГРАФИИ

Действителен: с 02.08.2024 по 26.10.2025

полное наименование должности

инициалы, фамилия

Земельный участок			
вид объекта недвижимости			
Лист № 5 раздела 4.2	Всего листов раздела 4.2: 83	Всего разделов: 8	Всего листов выписки: 248

22.10.2024г. № КУВИ-001/2024-259284134

Кадастровый номер:

29:22:000000:8693

Сведения о характерных точках границы части (частей) земельного участка			
Учетный номер части: 29:22:000000:8693/4			
Система координат МСК-29 зона 2			

Номер точки	Координаты, м		Описание закрепления на местности	Средняя квадратичная погрешность определения координат характерных точек границ земельного участка, м
	X	Y		
1	2	3	4	5
1	654846.34	2521467.43	-	-
2	654835.85	2521473.36	-	-
3	654837.7	2521475.24	-	-
4	654840.84	2521472.4	-	-
1	654846.34	2521467.43	-	-
1	654835.34	2521503.58	-	-
2	654802.62	2521506.97	-	-
3	654835.95	2521510.86	-	-
4	654853.86	2521514.97	-	-
5	654857.17	2521517.94	-	-
6	654861.55	2521515.35	-	-
7	654858.02	2521511.75	-	-
1	654835.34	2521503.58	-	-
1	654462.44	2521709.08	-	-
2	654482.29	2521699.05	-	-
3	654443.85	2521711.66	-	-
4	654429.94	2521707.52	-	-
5	654426.33	2521709.61	-	-
6	654429.53	2521711.08	-	-
7	654444.31	2521713.43	-	-
1	654462.44	2521709.08	-	-
1	654256.5	2521807.76	-	-
2	654242.72	2521815.72	-	-
3	654187.82	2521863.53	-	-



ДОКУМЕНТ ПОДПИСАН
ЭЛЕКТРОННОЙ ПОДПИСЬЮ

Сертификат: 009F0BDC181A023B64597F1E2579BEFB50

Владелец: ФЕДЕРАЛЬНАЯ СЛУЖБА ГОСУДАРСТВЕННОЙ

РЕГИСТРАЦИИ, КАДАСТРА И КАРТОГРАФИИ

Действителен: с 02.08.2024 по 26.10.2025

полное наименование должности

инициалы, фамилия

Земельный участок

вид объекта недвижимости

Лист № 6 раздела 4.2

Всего листов раздела 4.2: 83

Всего разделов: 8

Всего листов выписки: 248

22.10.2024г. № КУВИ-001/2024-259284134

Кадастровый номер:

29:22:000000:8693

1	2	3	4	5
4	654223.05	2521839.15	-	-
1	654256.5	2521807.76	-	-
1	653020.01	2522758.05	-	-
2	652985.06	2522806.54	-	-
3	652993.69	2522806.72	-	-
4	653029.08	2522758.19	-	-
1	653020.01	2522758.05	-	-



ДОКУМЕНТ ПОДПИСАН
ЭЛЕКТРОННОЙ ПОДПИСЬЮ

Сертификат: 009F0BDC181A023B64597F1E2579BEFB50

Владелец: ФЕДЕРАЛЬНАЯ СЛУЖБА ГОСУДАРСТВЕННОЙ

РЕГИСТРАЦИИ, КАДАСТРА И КАРТОГРАФИИ

Действителен: с 02.08.2024 по 26.10.2025

полное наименование должности

инициалы, фамилия

Земельный участок			
вид объекта недвижимости			
Лист № 7 раздела 4.2	Всего листов раздела 4.2: 83	Всего разделов: 8	Всего листов выписки: 248

22.10.2024г. № КУВИ-001/2024-259284134

Кадастровый номер: 29:22:000000:8693

Сведения о характерных точках границы части (частей) земельного участка			
Учетный номер части: 29:22:000000:8693/5			
Система координат МСК-29 зона 2			

Номер точки	Координаты, м		Описание закрепления на местности	Средняя квадратичная погрешность определения координат характерных точек границ земельного участка, м
	X	Y		
1	2	3	4	5
1	654836.67	2521453.26	-	-
2	654823.52	2521460.79	-	-
3	654837.7	2521475.24	-	-
4	654840.84	2521472.4	-	-
5	654848.79	2521465.21	-	-
1	654836.67	2521453.26	-	-
1	654756.85	2521493.02	-	-
2	654752.69	2521488.06	-	-
3	654704.62	2521516.02	-	-
4	654710.18	2521522.65	-	-
5	654722.23	2521515.63	-	-
6	654735.59	2521507.57	-	-
7	654751.22	2521497.27	-	-
1	654756.85	2521493.02	-	-
1	654835.34	2521503.58	-	-
2	654802.62	2521506.97	-	-
3	654835.95	2521510.86	-	-
4	654836.48	2521510.98	-	-
5	654843.97	2521506.69	-	-
1	654835.34	2521503.58	-	-
1	654462.44	2521709.08	-	-
2	654482.29	2521699.05	-	-
3	654443.85	2521711.66	-	-
4	654407.08	2521700.72	-	-



ДОКУМЕНТ ПОДПИСАН
ЭЛЕКТРОННОЙ ПОДПИСЬЮ

Сертификат: 009F0BDC181A023B64597F1E2579BEFB50

Владелец: ФЕДЕРАЛЬНАЯ СЛУЖБА ГОСУДАРСТВЕННОЙ

РЕГИСТРАЦИИ, КАДАСТРА И КАРТОГРАФИИ

Действителен: с 02.08.2024 по 26.10.2025

полное наименование должности

инициалы, фамилия

Земельный участок				
вид объекта недвижимости				
Лист № 8 раздела 4.2		Всего листов раздела 4.2: 83		Всего разделов: 8
22.10.2024г. № КУВИ-001/2024-259284134				
Кадастровый номер:			29:22:000000:8693	
1	2	3	4	5
5	654407.03	2521700.74	-	-
6	654429.53	2521711.08	-	-
7	654444.31	2521713.43	-	-
1	654462.44	2521709.08	-	-



ДОКУМЕНТ ПОДПИСАН
ЭЛЕКТРОННОЙ ПОДПИСЬЮ

Сертификат: 009F0BDC181A023B64597F1E2579BEFB50

Владелец: ФЕДЕРАЛЬНАЯ СЛУЖБА ГОСУДАРСТВЕННОЙ
РЕГИСТРАЦИИ, КАДАСТРА И КАРТОГРАФИИ
Действителен: с 02.08.2024 по 26.10.2025

ПОЛНОЕ НАИМЕНОВАНИЕ ДОЛЖНОСТИ

инициалы, фамилия

Земельный участок			
вид объекта недвижимости			
Лист № 9 раздела 4.2	Всего листов раздела 4.2: 83	Всего разделов: 8	Всего листов выписки: 248

22.10.2024г. № КУВИ-001/2024-259284134

Кадастровый номер: 29:22:000000:8693

Сведения о характерных точках границы части (частей) земельного участка			
Учетный номер части: 29:22:000000:8693/6			
Система координат			

Номер точки	Координаты, м		Описание закрепления на местности	Средняя квадратичная погрешность определения координат характерных точек границ земельного участка, м
	X	Y		
1	2	3	4	5
1	654709.48	2521523.06	-	-
2	654706.89	2521524.57	-	-
3	654704.21	2521519.84	-	-
4	654702.58	2521517.21	-	-
5	654705.18	2521515.7	-	-
6	654706.79	2521518.31	-	-
1	654709.48	2521523.06	-	-



ДОКУМЕНТ ПОДПИСАН
ЭЛЕКТРОННОЙ ПОДПИСЬЮ

Сертификат: 009F0BDC181A023B64597F1E2579BEFB50

Владелец: ФЕДЕРАЛЬНАЯ СЛУЖБА ГОСУДАРСТВЕННОЙ

РЕГИСТРАЦИИ, КАДАСТРА И КАРТОГРАФИИ

Действителен: с 02.08.2024 по 26.10.2025

полное наименование должности

инициалы, фамилия

Земельный участок

вид объекта недвижимости

Лист № 10 раздела 4.2

Всего листов раздела 4.2: 83

Всего разделов: 8

Всего листов выписки: 248

22.10.2024г. № КУВИ-001/2024-259284134

Кадастровый номер:

29:22:000000:8693

Сведения о характерных точках границы части (частей) земельного участка

Учетный номер части: 29:22:000000:8693/7

Система координат

Номер точки	Координаты, м		Описание закрепления на местности	Средняя квадратичная погрешность определения координат характерных точек границ земельного участка, м
	X	Y		
1	2	3	4	5
1	649575.13	2526894.21	-	-
2	649574.32	2526895	-	-
3	649569.19	2526893.68	-	-
4	649568.57	2526896.09	-	-
5	649572.27	2526897.05	-	-
6	649567.14	2526902.05	-	-
7	649563.39	2526900.96	-	-
8	649562.7	2526903.35	-	-
9	649565.09	2526904.05	-	-
10	649559.18	2526910.25	-	-
11	649554.36	2526908.78	-	-
12	649556.82	2526906.08	-	-
13	649518.96	2526894.61	-	-
14	649531.63	2526881.91	-	-
15	649565.84	2526896.63	-	-
16	649570.07	2526892.67	-	-
1	649575.13	2526894.21	-	-



ДОКУМЕНТ ПОДПИСАН
ЭЛЕКТРОННОЙ ПОДПИСЬЮ

Сертификат: 009F0BDC181A023B64597F1E2579BEFB50

Владелец: ФЕДЕРАЛЬНАЯ СЛУЖБА ГОСУДАРСТВЕННОЙ

РЕГИСТРАЦИИ, КАДАСТРА И КАРТОГРАФИИ

Действителен: с 02.08.2024 по 26.10.2025

полное наименование должности

инициалы, фамилия

Земельный участок

вид объекта недвижимости

Лист № 11 раздела 4.2

Всего листов раздела 4.2: 83

Всего разделов: 8

Всего листов выписки: 248

22.10.2024г. № КУВИ-001/2024-259284134

Кадастровый номер:

29:22:000000:8693

Сведения о характерных точках границы части (частей) земельного участка

Учетный номер части: 29:22:000000:8693/8

Система координат

Номер точки	Координаты, м		Описание закрепления на местности	Средняя квадратичная погрешность определения координат характерных точек границ земельного участка, м
	X	Y		
1	2	3	4	5
1	649580.73	2526888.7	-	-
2	649574.32	2526895	-	-
3	649569.19	2526893.68	-	-
4	649568.57	2526896.09	-	-
5	649572.27	2526897.05	-	-
6	649567.14	2526902.05	-	-
7	649563.39	2526900.96	-	-
8	649562.7	2526903.35	-	-
9	649565.09	2526904.05	-	-
10	649564.46	2526904.71	-	-
11	649521.66	2526891.91	-	-
12	649531.63	2526881.91	-	-
13	649565.84	2526896.63	-	-
14	649575.87	2526887.25	-	-
15	649579.93	2526888.46	-	-
1	649580.73	2526888.7	-	-



ДОКУМЕНТ ПОДПИСАН
ЭЛЕКТРОННОЙ ПОДПИСЬЮ

Сертификат: 009F0BDC181A023B64597F1E2579BEFB50

Владелец: ФЕДЕРАЛЬНАЯ СЛУЖБА ГОСУДАРСТВЕННОЙ

РЕГИСТРАЦИИ, КАДАСТРА И КАРТОГРАФИИ

Действителен: с 02.08.2024 по 26.10.2025

полное наименование должности

инициалы, фамилия

Земельный участок

вид объекта недвижимости

Лист № 12 раздела 4.2

Всего листов раздела 4.2: 83

Всего разделов: 8

Всего листов выписки: 248

22.10.2024г. № КУВИ-001/2024-259284134

Кадастровый номер:

29:22:000000:8693

Сведения о характерных точках границы части (частей) земельного участка

Учетный номер части: 29:22:000000:8693/9

Система координат

Номер точки	Координаты, м		Описание закрепления на местности	Средняя квадратичная погрешность определения координат характерных точек границ земельного участка, м
	X	Y		
1	2	3	4	5
1	648441.69	2526202.46	-	-
2	648446.07	2526206.29	-	-
3	648441.54	2526206.47	-	-
4	648441.38	2526202.47	-	-
1	648441.69	2526202.46	-	-
1	648489.59	2526241.96	-	-
2	648492.81	2526244.44	-	-
3	648489.45	2526244.24	-	-
1	648489.59	2526241.96	-	-



ДОКУМЕНТ ПОДПИСАН
ЭЛЕКТРОННОЙ ПОДПИСЬЮ

Сертификат: 009F0BDC181A023B64597F1E2579BEFB50

Владелец: ФЕДЕРАЛЬНАЯ СЛУЖБА ГОСУДАРСТВЕННОЙ

РЕГИСТРАЦИИ, КАДАСТРА И КАРТОГРАФИИ

Действителен: с 02.08.2024 по 26.10.2025

полное наименование должности

инициалы, фамилия

Земельный участок

вид объекта недвижимости

Лист № 13 раздела 4.2

Всего листов раздела 4.2: 83

Всего разделов: 8

Всего листов выписки: 248

22.10.2024г. № КУВИ-001/2024-259284134

Кадастровый номер:

29:22:000000:8693

Сведения о характерных точках границы части (частей) земельного участка

Учетный номер части: 29:22:000000:8693/10

Система координат

Номер точки	Координаты, м		Описание закрепления на местности	Средняя квадратичная погрешность определения координат характерных точек границ земельного участка, м
	X	Y		
1	2	3	4	5
1	646058.39	2523421.67	-	-
2	646054.79	2523420.48	-	-
3	646056.73	2523420.68	-	-
1	646058.39	2523421.67	-	-
1	646096.05	2523483.24	-	-
2	646093.67	2523483.42	-	-
3	646088.21	2523482.08	-	-
4	646083.81	2523477.46	-	-
5	646071.04	2523444.52	-	-
6	646059.5	2523422.34	-	-
7	646067.08	2523426.89	-	-
8	646068.26	2523428.07	-	-
9	646076.77	2523444.89	-	-
10	646087.58	2523476.41	-	-
11	646090.13	2523480.26	-	-
12	646094.28	2523482.5	-	-
13	646095.69	2523482.71	-	-
1	646096.05	2523483.24	-	-



ДОКУМЕНТ ПОДПИСАН
ЭЛЕКТРОННОЙ ПОДПИСЬЮ

Сертификат: 009F0BDC181A023B64597F1E2579BEFB50

Владелец: ФЕДЕРАЛЬНАЯ СЛУЖБА ГОСУДАРСТВЕННОЙ

РЕГИСТРАЦИИ, КАДАСТРА И КАРТОГРАФИИ

Действителен: с 02.08.2024 по 26.10.2025

полное наименование должности

инициалы, фамилия

Земельный участок

вид объекта недвижимости

Лист № 14 раздела 4.2

Всего листов раздела 4.2: 83

Всего разделов: 8

Всего листов выписки: 248

22.10.2024г. № КУВИ-001/2024-259284134

Кадастровый номер:

29:22:000000:8693

Сведения о характерных точках границы части (частей) земельного участка

Учетный номер части: 29:22:000000:8693/11

Система координат

Номер точки	Координаты, м		Описание закрепления на местности	Средняя квадратичная погрешность определения координат характерных точек границ земельного участка, м
	X	Y		
1	2	3	4	5
1	646059.5	2523422.34	-	-
2	646059.31	2523421.98	-	-
3	646058.39	2523421.67	-	-
4	646056.73	2523420.68	-	-
5	646054.79	2523420.48	-	-
6	646051.53	2523419.4	-	-
7	645995.06	2523400.24	-	-
8	645980.82	2523396.7	-	-
9	645960.81	2523393.65	-	-
10	645966.64	2523386.7	-	-
11	646047.43	2523410.65	-	-
12	646059.53	2523416.28	-	-
13	646066.51	2523424.62	-	-
14	646068.26	2523428.07	-	-
15	646067.08	2523426.89	-	-
1	646059.5	2523422.34	-	-
1	646098.23	2523483.08	-	-
2	646096.05	2523483.24	-	-
3	646095.69	2523482.71	-	-
1	646098.23	2523483.08	-	-
1	646151.54	2523401.61	-	-
2	646153.54	2523410.37	-	-
3	646147.82	2523402.93	-	-
4	646144.54	2523399.78	-	-



ДОКУМЕНТ ПОДПИСАН
ЭЛЕКТРОННОЙ ПОДПИСЬЮ

Сертификат: 009F0BDC181A023B64597F1E2579BEFB50

Владелец: ФЕДЕРАЛЬНАЯ СЛУЖБА ГОСУДАРСТВЕННОЙ

РЕГИСТРАЦИИ, КАДАСТРА И КАРТОГРАФИИ

Действителен: с 02.08.2024 по 26.10.2025

полное наименование должности

инициалы, фамилия

Земельный участок

вид объекта недвижимости

Лист № 15 раздела 4.2

Всего листов раздела 4.2: 83

Всего разделов: 8

Всего листов выписки: 248

22.10.2024г. № КУВИ-001/2024-259284134

Кадастровый номер:

29:22:000000:8693

1	2	3	4	5
5	646139.93	2523398.99	-	-
6	646137.67	2523399.29	-	-
7	646134.63	2523404.83	-	-
8	646134.18	2523409.26	-	-
9	646135.4	2523417.67	-	-
10	646148.54	2523445.14	-	-
11	646149.92	2523454.35	-	-
12	646142.72	2523458.94	-	-
13	646144.85	2523454.47	-	-
14	646145.31	2523451.02	-	-
15	646144.42	2523447.39	-	-
16	646141.53	2523442.08	-	-
17	646132.16	2523429.03	-	-
18	646128.18	2523420.12	-	-
19	646127.13	2523412.18	-	-
20	646128.87	2523403.3	-	-
21	646131.69	2523398.09	-	-
22	646135.48	2523394.75	-	-
23	646140.32	2523392.86	-	-
24	646145.76	2523393.53	-	-
25	646149.64	2523396.82	-	-
1	646151.54	2523401.61	-	-



ДОКУМЕНТ ПОДПИСАН
ЭЛЕКТРОННОЙ ПОДПИСЬЮ

Сертификат: 009F0BDC181A023B64597F1E2579BEFB50

Владелец: ФЕДЕРАЛЬНАЯ СЛУЖБА ГОСУДАРСТВЕННОЙ

РЕГИСТРАЦИИ, КАДАСТРА И КАРТОГРАФИИ

Действителен: с 02.08.2024 по 26.10.2025

полное наименование должности

инициалы, фамилия

Земельный участок

вид объекта недвижимости

Лист № 16 раздела 4.2

Всего листов раздела 4.2: 83

Всего разделов: 8

Всего листов выписки: 248

22.10.2024г. № КУВИ-001/2024-259284134

Кадастровый номер:

29:22:000000:8693

Сведения о характерных точках границы части (частей) земельного участка

Учетный номер части: 29:22:000000:8693/12

Система координат

Номер точки	Координаты, м		Описание закрепления на местности	Средняя квадратичная погрешность определения координат характерных точек границ земельного участка, м
	X	Y		
1	2	3	4	5
1	648441.69	2526202.46	-	-
2	648446.07	2526206.29	-	-
3	648441.54	2526206.47	-	-
4	648441.38	2526202.47	-	-
1	648441.69	2526202.46	-	-
1	648489.59	2526241.96	-	-
2	648498.52	2526248.84	-	-
3	648489.5	2526243.45	-	-
1	648489.59	2526241.96	-	-



ДОКУМЕНТ ПОДПИСАН
ЭЛЕКТРОННОЙ ПОДПИСЬЮ

Сертификат: 009F0BDC181A023B64597F1E2579BEFB50

Владелец: ФЕДЕРАЛЬНАЯ СЛУЖБА ГОСУДАРСТВЕННОЙ

РЕГИСТРАЦИИ, КАДАСТРА И КАРТОГРАФИИ

Действителен: с 02.08.2024 по 26.10.2025

полное наименование должности

инициалы, фамилия

Земельный участок

вид объекта недвижимости

Лист № 17 раздела 4.2

Всего листов раздела 4.2: 83

Всего разделов: 8

Всего листов выписки: 248

22.10.2024г. № КУВИ-001/2024-259284134

Кадастровый номер:

29:22:000000:8693

Сведения о характерных точках границы части (частей) земельного участка

Учетный номер части: 29:22:000000:8693/13

Система координат

Номер точки	Координаты, м		Описание закрепления на местности	Средняя квадратичная погрешность определения координат характерных точек границ земельного участка, м
	X	Y		
1	2	3	4	5
1	648441.69	2526202.46	-	-
2	648446.07	2526206.29	-	-
3	648441.54	2526206.47	-	-
4	648441.38	2526202.47	-	-
1	648441.69	2526202.46	-	-
1	648489.59	2526241.96	-	-
2	648498.52	2526248.84	-	-
3	648489.5	2526243.45	-	-
1	648489.59	2526241.96	-	-



ДОКУМЕНТ ПОДПИСАН
ЭЛЕКТРОННОЙ ПОДПИСЬЮ

Сертификат: 009F0BDC181A023B64597F1E2579BEFB50

Владелец: ФЕДЕРАЛЬНАЯ СЛУЖБА ГОСУДАРСТВЕННОЙ
РЕГИСТРАЦИИ, КАДАСТРА И КАРТОГРАФИИ
Действителен: с 02.08.2024 по 26.10.2025

полное наименование должности

инициалы, фамилия

Земельный участок

вид объекта недвижимости

Лист № 18 раздела 4.2

Всего листов раздела 4.2: 83

Всего разделов: 8

Всего листов выписки: 248

22.10.2024г. № КУВИ-001/2024-259284134

Кадастровый номер:

29:22:000000:8693

Сведения о характерных точках границы части (частей) земельного участка

Учетный номер части: 29:22:000000:8693/14

Система координат

Номер точки	Координаты, м		Описание закрепления на местности	Средняя квадратичная погрешность определения координат характерных точек границ земельного участка, м
	X	Y		
1	2	3	4	5
1	646692.64	2524644.4	-	-
2	646692.47	2524653.91	-	-
3	646695.6	2524661.63	-	-
4	646699.15	2524667.94	-	-
5	646738.45	2524725	-	-
6	646751.19	2524746.91	-	-
7	646753.3	2524751.11	-	-
8	646776.58	2524791.31	-	-
9	646777.5	2524792.15	-	-
10	646804.06	2524837.84	-	-
11	646829.54	2524881.02	-	-
12	646882.5	2524960.36	-	-
13	646928.05	2525021.79	-	-
14	646931.62	2525037.88	-	-
15	647023.18	2525157.86	-	-
16	647024.13	2525169.64	-	-
17	646991.84	2525216.6	-	-
18	646988.64	2525225.84	-	-
19	646992.34	2525249.22	-	-
20	647000.57	2525267.24	-	-
21	647013.46	2525282.43	-	-
22	647025.4	2525290.97	-	-
23	647026.26	2525291.36	-	-
24	647029.18	2525293.73	-	-



ДОКУМЕНТ ПОДПИСАН
ЭЛЕКТРОННОЙ ПОДПИСЬЮ

Сертификат: 009F0BDC181A023B64597F1E2579BEFB50

Владелец: ФЕДЕРАЛЬНАЯ СЛУЖБА ГОСУДАРСТВЕННОЙ

РЕГИСТРАЦИИ, КАДАСТРА И КАРТОГРАФИИ

Действителен: с 02.08.2024 по 26.10.2025

полное наименование должности

инициалы, фамилия

Земельный участок

вид объекта недвижимости

Лист № 19 раздела 4.2

Всего листов раздела 4.2: 83

Всего разделов: 8

Всего листов выписки: 248

22.10.2024г. № КУВИ-001/2024-259284134

Кадастровый номер:

29:22:000000:8693

1	2	3	4	5
25	647011.97	2525287.45	-	-
26	646997.87	2525268.73	-	-
27	646990.96	2525256.85	-	-
28	646988.77	2525250.75	-	-
29	646985.47	2525236.45	-	-
30	646984.58	2525225.2	-	-
31	646987.94	2525214.38	-	-
32	647019.48	2525170.49	-	-
33	647018.46	2525159.21	-	-
34	646929.53	2525041.9	-	-
35	646928.92	2525040.61	-	-
36	646924.41	2525024.15	-	-
37	646866.97	2524944.04	-	-
38	646826.93	2524881	-	-
39	646769.14	2524785.21	-	-
40	646751.48	2524759.36	-	-
41	646716.14	2524700.96	-	-
42	646694.42	2524667.83	-	-
43	646688.11	2524654.77	-	-
44	646691.57	2524639.27	-	-
45	646697.42	2524633.34	-	-
1	646692.64	2524644.4	-	-
1	647040.9	2525298.01	-	-
2	647036.23	2525296.31	-	-
3	647037.01	2525296.24	-	-
1	647040.9	2525298.01	-	-
1	647236.41	2525210.08	-	-
2	647252.67	2525223.23	-	-
3	647249.26	2525226.13	-	-



ДОКУМЕНТ ПОДПИСАН
ЭЛЕКТРОННОЙ ПОДПИСЬЮ

Сертификат: 009F0BDC181A023B64597F1E2579BEFB50

Владелец: ФЕДЕРАЛЬНАЯ СЛУЖБА ГОСУДАРСТВЕННОЙ

РЕГИСТРАЦИИ, КАДАСТРА И КАРТОГРАФИИ

Действителен: с 02.08.2024 по 26.10.2025

полное наименование должности

инициалы, фамилия

Земельный участок

вид объекта недвижимости

Лист № 20 раздела 4.2

Всего листов раздела 4.2: 83

Всего разделов: 8

Всего листов выписки: 248

22.10.2024г. № КУВИ-001/2024-259284134

Кадастровый номер:

29:22:000000:8693

1	2	3	4	5
4	647221.54	2525200.31	-	-
1	647236.41	2525210.08	-	-
1	647304.97	2525270.69	-	-
2	647322.05	2525286.54	-	-
3	647368.17	2525333.18	-	-
4	647374.44	2525345.54	-	-
5	647389.9	2525384.53	-	-
6	647430.37	2525417.31	-	-
7	647441.88	2525430.71	-	-
8	647483.18	2525461.74	-	-
9	647514.2	2525479.44	-	-
10	647519.23	2525486.98	-	-
11	647522.93	2525496.96	-	-
12	647522.36	2525507.76	-	-
13	647521.21	2525497.39	-	-
14	647516.37	2525488.59	-	-
15	647510.71	2525482.92	-	-
16	647493.87	2525471.44	-	-
17	647493.07	2525472.43	-	-
18	647488.46	2525468.25	-	-
19	647425.01	2525419.98	-	-
20	647385.67	2525386.56	-	-
21	647376.66	2525368.19	-	-
22	647371.63	2525349.92	-	-
23	647363.24	2525335.87	-	-
24	647331.42	2525305.23	-	-
25	647317.57	2525290.79	-	-
26	647297.68	2525271.81	-	-
27	647300.02	2525267.2	-	-



ДОКУМЕНТ ПОДПИСАН
ЭЛЕКТРОННОЙ ПОДПИСЬЮ

Сертификат: 009F0BDC181A023B64597F1E2579BEFB50

Владелец: ФЕДЕРАЛЬНАЯ СЛУЖБА ГОСУДАРСТВЕННОЙ

РЕГИСТРАЦИИ, КАДАСТРА И КАРТОГРАФИИ

Действителен: с 02.08.2024 по 26.10.2025

полное наименование должности

инициалы, фамилия

Земельный участок

вид объекта недвижимости

Лист № 21 раздела 4.2

Всего листов раздела 4.2: 83

Всего разделов: 8

Всего листов выписки: 248

22.10.2024г. № КУВИ-001/2024-259284134

Кадастровый номер:

29:22:000000:8693

1	2	3	4	5
1	647304.97	2525270.69	-	-
1	653148.93	2522583.87	-	-
2	653155.76	2522581.65	-	-
3	653103.43	2522656.25	-	-
4	653093.21	2522670.26	-	-
5	653093.34	2522663.78	-	-
6	653134.3	2522599.56	-	-
1	653148.93	2522583.87	-	-
1	652925.4	2522892.69	-	-
2	652943.43	2522868.65	-	-
3	652959.34	2522852.73	-	-
4	652970.89	2522835.41	-	-
5	652979.41	2522814.67	-	-
6	652997.49	2522790.57	-	-
7	653029.34	2522752.74	-	-
8	653034.19	2522738.37	-	-
9	653036.42	2522735.29	-	-
10	653045.55	2522724.5	-	-
11	653062.79	2522707.3	-	-
12	653066.48	2522706.92	-	-
13	652918.51	2522909.8	-	-
1	652925.4	2522892.69	-	-
1	652878.64	2522964.51	-	-
2	652881.32	2522960.76	-	-
3	652889.39	2522940.7	-	-
4	652913.78	2522916.3	-	-
5	652884.12	2522956.96	-	-
1	652878.64	2522964.51	-	-
1	652841.04	2523016.34	-	-



ДОКУМЕНТ ПОДПИСАН
ЭЛЕКТРОННОЙ ПОДПИСЬЮ

Сертификат: 009F0BDC181A023B64597F1E2579BEFB50

Владелец: ФЕДЕРАЛЬНАЯ СЛУЖБА ГОСУДАРСТВЕННОЙ

РЕГИСТРАЦИИ, КАДАСТРА И КАРТОГРАФИИ

Действителен: с 02.08.2024 по 26.10.2025

полное наименование должности

инициалы, фамилия

Земельный участок

вид объекта недвижимости

Лист № 22 раздела 4.2

Всего листов раздела 4.2: 83

Всего разделов: 8

Всего листов выписки: 248

22.10.2024г. № КУВИ-001/2024-259284134

Кадастровый номер:

29:22:000000:8693

1	2	3	4	5
2	652829.35	2523032.45	-	-
3	652829.36	2523031.75	-	-
1	652841.04	2523016.34	-	-
1	651899.61	2524315.99	-	-
2	651905.71	2524308.87	-	-
3	651910.38	2524305.77	-	-
4	651809.42	2524445.5	-	-
5	651785.79	2524478.01	-	-
6	651791.53	2524466.1	-	-
7	651803.56	2524448.05	-	-
8	651839.59	2524400.02	-	-
9	651863.59	2524364.01	-	-
1	651899.61	2524315.99	-	-
1	651761.63	2524506.96	-	-
2	651771.73	2524497.37	-	-
3	651698.86	2524597.63	-	-
4	651693.42	2524605.39	-	-
5	651695.48	2524598.18	-	-
6	651707.58	2524580.02	-	-
7	651755.6	2524513.99	-	-
1	651761.63	2524506.96	-	-
1	651504.5	2524862.75	-	-
2	651544.83	2524806.69	-	-
3	651547.97	2524808.78	-	-
4	651523.12	2524842.92	-	-
5	651505.26	2524867.82	-	-
1	651504.5	2524862.75	-	-
1	651409.69	2525000.73	-	-
2	651409.43	2524998.12	-	-



ДОКУМЕНТ ПОДПИСАН
ЭЛЕКТРОННОЙ ПОДПИСЬЮ

Сертификат: 009F0BDC181A023B64597F1E2579BEFB50

Владелец: ФЕДЕРАЛЬНАЯ СЛУЖБА ГОСУДАРСТВЕННОЙ

РЕГИСТРАЦИИ, КАДАСТРА И КАРТОГРАФИИ

Действителен: с 02.08.2024 по 26.10.2025

полное наименование должности

инициалы, фамилия

Земельный участок

вид объекта недвижимости

Лист № 23 раздела 4.2

Всего листов раздела 4.2: 83

Всего разделов: 8

Всего листов выписки: 248

22.10.2024г. № КУВИ-001/2024-259284134

Кадастровый номер:

29:22:000000:8693

1	2	3	4	5
3	651407.59	2524996.58	-	-
4	651474.27	2524904.5	-	-
5	651480.21	2524902.75	-	-
6	651469.5	2524917.68	-	-
7	651411.09	2524998.85	-	-
1	651409.69	2525000.73	-	-
1	651223.61	2525219.01	-	-
2	651278.14	2525165.43	-	-
3	651278.26	2525165.49	-	-
4	651226.62	2525222.14	-	-
1	651223.61	2525219.01	-	-
1	647148.85	2525266.5	-	-
2	647157.25	2525274.15	-	-
3	647157.61	2525280.65	-	-
4	647153.55	2525277.04	-	-
1	647148.85	2525266.5	-	-
1	647239.8	2525344.46	-	-
2	647374.05	2525463.59	-	-
3	647417.31	2525507.15	-	-
4	647407.97	2525502.88	-	-
5	647368.1	2525467.58	-	-
6	647292.87	2525400.95	-	-
7	647212.21	2525329.21	-	-
8	647221.89	2525329.79	-	-
1	647239.8	2525344.46	-	-
1	647122.84	2525246.73	-	-
2	647116.83	2525240.17	-	-
3	647126.91	2525246.42	-	-
1	647122.84	2525246.73	-	-



ДОКУМЕНТ ПОДПИСАН
ЭЛЕКТРОННОЙ ПОДПИСЬЮ

Сертификат: 009F0BDC181A023B64597F1E2579BEFB50

Владелец: ФЕДЕРАЛЬНАЯ СЛУЖБА ГОСУДАРСТВЕННОЙ

РЕГИСТРАЦИИ, КАДАСТРА И КАРТОГРАФИИ

Действителен: с 02.08.2024 по 26.10.2025

полное наименование должности

инициалы, фамилия

Земельный участок

вид объекта недвижимости

Лист № 24 раздела 4.2

Всего листов раздела 4.2: 83

Всего разделов: 8

Всего листов выписки: 248

22.10.2024г. № КУВИ-001/2024-259284134

Кадастровый номер:

29:22:000000:8693

1	2	3	4	5
1	647074.54	2525279.06	-	-
2	647071.33	2525279.09	-	-
3	647069.24	2525278.33	-	-
4	647069.65	2525276.98	-	-
1	647074.54	2525279.06	-	-
1	646766.79	2524637.04	-	-
2	646788.03	2524688.99	-	-
3	646858.68	2524820.87	-	-
4	646877.15	2524850.05	-	-
5	646963.88	2524978.41	-	-
6	646957.9	2524977.68	-	-
7	646893.18	2524881.92	-	-
8	646834.03	2524788.54	-	-
9	646794.62	2524717.99	-	-
1	646766.79	2524637.04	-	-
1	647478.08	2525559.72	-	-
2	647473.9	2525560.18	-	-
3	647469.52	2525560.09	-	-
4	647459.18	2525552.08	-	-
5	647453.39	2525545.86	-	-
6	647460.86	2525551.45	-	-
7	647467.86	2525554.53	-	-
8	647478.34	2525555.05	-	-
9	647487.95	2525552.5	-	-
1	647478.08	2525559.72	-	-
1	646973.91	2524979.54	-	-
2	647037.71	2525051.82	-	-
3	647060.87	2525084.37	-	-
4	647065.6	2525091.03	-	-



ДОКУМЕНТ ПОДПИСАН
ЭЛЕКТРОННОЙ ПОДПИСЬЮ

Сертификат: 009F0BDC181A023B64597F1E2579BEFB50

Владелец: ФЕДЕРАЛЬНАЯ СЛУЖБА ГОСУДАРСТВЕННОЙ

РЕГИСТРАЦИИ, КАДАСТРА И КАРТОГРАФИИ

Действителен: с 02.08.2024 по 26.10.2025

полное наименование должности

инициалы, фамилия

Земельный участок

вид объекта недвижимости

Лист № 25 раздела 4.2

Всего листов раздела 4.2: 83

Всего разделов: 8

Всего листов выписки: 248

22.10.2024г. № КУВИ-001/2024-259284134

Кадастровый номер:

29:22:000000:8693

1	2	3	4	5
5	647048.58	2525069.19	-	-
6	646997.57	2525011.15	-	-
7	646967.97	2524978.91	-	-
1	646973.91	2524979.54	-	-
1	647094.56	2525139.99	-	-
2	647105.44	2525151.92	-	-
3	647108.95	2525155.01	-	-
4	647107.73	2525154.36	-	-
5	647090.19	2525137.63	-	-
1	647094.56	2525139.99	-	-



ДОКУМЕНТ ПОДПИСАН
ЭЛЕКТРОННОЙ ПОДПИСЬЮ

Сертификат: 009F0BDC181A023B64597F1E2579BEFB50

Владелец: ФЕДЕРАЛЬНАЯ СЛУЖБА ГОСУДАРСТВЕННОЙ

РЕГИСТРАЦИИ, КАДАСТРА И КАРТОГРАФИИ

Действителен: с 02.08.2024 по 26.10.2025

полное наименование должности

инициалы, фамилия

Земельный участок

вид объекта недвижимости

Лист № 26 раздела 4.2

Всего листов раздела 4.2: 83

Всего разделов: 8

Всего листов выписки: 248

22.10.2024г. № КУВИ-001/2024-259284134

Кадастровый номер:

29:22:000000:8693

Сведения о характерных точках границы части (частей) земельного участка

Учетный номер части: 29:22:000000:8693/15

Система координат

Номер точки	Координаты, м		Описание закрепления на местности	Средняя квадратичная погрешность определения координат характерных точек границ земельного участка, м
	X	Y		
1	2	3	4	5
1	654418.65	2521252.7	-	-
2	654416.11	2521254.09	-	-
3	654413.99	2521256.21	-	-
4	654410.76	2521262.37	-	-
5	654408.89	2521267.71	-	-
6	654410.42	2521293.86	-	-
7	654408.59	2521297.09	-	-
8	654405.5	2521310.38	-	-
9	654404.06	2521299.01	-	-
10	654403.41	2521264.93	-	-
11	654407.39	2521256.26	-	-
12	654410.51	2521254.19	-	-
13	654413.16	2521253	-	-
1	654418.65	2521252.7	-	-
1	654458.94	2521254.99	-	-
2	654456.05	2521252.89	-	-
3	654463	2521253.6	-	-
4	654465.64	2521256.04	-	-
5	654466.61	2521258.34	-	-
6	654468.29	2521269.63	-	-
7	654472.44	2521313.42	-	-
8	654466.83	2521284.78	-	-
9	654464.41	2521268.19	-	-
10	654463.13	2521261.52	-	-



ДОКУМЕНТ ПОДПИСАН
ЭЛЕКТРОННОЙ ПОДПИСЬЮ

Сертификат: 009F0BDC181A023B64597F1E2579BEFB50

Владелец: ФЕДЕРАЛЬНАЯ СЛУЖБА ГОСУДАРСТВЕННОЙ

РЕГИСТРАЦИИ, КАДАСТРА И КАРТОГРАФИИ

Действителен: с 02.08.2024 по 26.10.2025

полное наименование должности

инициалы, фамилия

Земельный участок

вид объекта недвижимости

Лист № 27 раздела 4.2

Всего листов раздела 4.2: 83

Всего разделов: 8

Всего листов выписки: 248

22.10.2024г. № КУВИ-001/2024-259284134

Кадастровый номер:

29:22:000000:8693

1	2	3	4	5
11	654461.38	2521257.89	-	-
1	654458.94	2521254.99	-	-
1	654848.79	2521465.21	-	-
2	654840.84	2521472.4	-	-
3	654837.7	2521475.24	-	-
4	654809.63	2521446.64	-	-
5	654785.79	2521475.23	-	-
6	654774.74	2521479.54	-	-
7	654751.22	2521497.27	-	-
8	654735.59	2521507.57	-	-
9	654722.23	2521515.63	-	-
10	654661.32	2521551.12	-	-
11	654641.03	2521560.13	-	-
12	654681.3	2521535.62	-	-
13	654698.68	2521519.48	-	-
14	654760.5	2521483.52	-	-
15	654788.82	2521460.3	-	-
16	654813.41	2521430.34	-	-
17	654822.91	2521439.7	-	-
1	654848.79	2521465.21	-	-
1	655040.66	2521697.83	-	-
2	655043.86	2521701.21	-	-
3	655041.84	2521705.6	-	-
4	655017.52	2521676.4	-	-
5	654945.68	2521605.18	-	-
6	654926.47	2521582.81	-	-
7	654884.29	2521542.23	-	-
8	654853.86	2521514.97	-	-
9	654835.95	2521510.86	-	-



ДОКУМЕНТ ПОДПИСАН
ЭЛЕКТРОННОЙ ПОДПИСЬЮ

Сертификат: 009F0BDC181A023B64597F1E2579BEFB50

Владелец: ФЕДЕРАЛЬНАЯ СЛУЖБА ГОСУДАРСТВЕННОЙ

РЕГИСТРАЦИИ, КАДАСТРА И КАРТОГРАФИИ

Действителен: с 02.08.2024 по 26.10.2025

полное наименование должности

инициалы, фамилия

Земельный участок

вид объекта недвижимости

Лист № 28 раздела 4.2

Всего листов раздела 4.2: 83

Всего разделов: 8

Всего листов выписки: 248

22.10.2024г. № КУВИ-001/2024-259284134

Кадастровый номер:

29:22:000000:8693

1	2	3	4	5
10	654802.62	2521506.97	-	-
11	654835.34	2521503.58	-	-
12	654858.02	2521511.75	-	-
1	655040.66	2521697.83	-	-
1	654624.5	2521567.47	-	-
2	654590.61	2521592.18	-	-
3	654577.89	2521595.42	-	-
4	654614.54	2521571.56	-	-
1	654624.5	2521567.47	-	-
1	654482.29	2521699.05	-	-
2	654462.44	2521709.08	-	-
3	654444.31	2521713.43	-	-
4	654429.53	2521711.08	-	-
5	654406.76	2521700.62	-	-
6	654443.85	2521711.66	-	-
1	654482.29	2521699.05	-	-
1	655053.46	2521719.55	-	-
2	655057	2521715	-	-
3	655370.93	2522044.82	-	-
4	655389.93	2522069.84	-	-
5	655362.65	2522044.04	-	-
6	655296.11	2521967.82	-	-
7	655247.4	2521921.45	-	-
8	655190.66	2521873.3	-	-
9	655131.57	2521815.14	-	-
10	655122.76	2521802.82	-	-
1	655053.46	2521719.55	-	-
1	654286.32	2521779.6	-	-
2	654283.21	2521782.68	-	-



ДОКУМЕНТ ПОДПИСАН
ЭЛЕКТРОННОЙ ПОДПИСЬЮ

Сертификат: 009F0BDC181A023B64597F1E2579BEFB50

Владелец: ФЕДЕРАЛЬНАЯ СЛУЖБА ГОСУДАРСТВЕННОЙ

РЕГИСТРАЦИИ, КАДАСТРА И КАРТОГРАФИИ

Действителен: с 02.08.2024 по 26.10.2025

полное наименование должности

инициалы, фамилия

Земельный участок

вид объекта недвижимости

Лист № 29 раздела 4.2

Всего листов раздела 4.2: 83

Всего разделов: 8

Всего листов выписки: 248

22.10.2024г. № КУВИ-001/2024-259284134

Кадастровый номер:

29:22:000000:8693

1	2	3	4	5
3	654223.05	2521839.15	-	-
4	654187.82	2521863.53	-	-
5	654253.05	2521806.72	-	-
6	654284.38	2521777.5	-	-
1	654286.32	2521779.6	-	-
1	655403.74	2522087.64	-	-
2	655406.47	2522085.23	-	-
3	655428.62	2522112.37	-	-
4	655423.7	2522116.41	-	-
5	655416.49	2522103.76	-	-
6	655412.2	2522098.13	-	-
1	655403.74	2522087.64	-	-
1	653400.02	2522296.77	-	-
2	653285.6	2522358.04	-	-
3	653322.31	2522310.73	-	-
4	653332.56	2522288.74	-	-
5	653337.39	2522281.43	-	-
6	653348.16	2522277.47	-	-
7	653359.37	2522278.01	-	-
8	653387.28	2522295.04	-	-
9	653392.97	2522298.53	-	-
10	653400.01	2522296.69	-	-
1	653400.02	2522296.77	-	-
1	653034.19	2522738.37	-	-
2	653029.34	2522752.74	-	-
3	652997.49	2522790.57	-	-
4	652979.41	2522814.67	-	-
5	652970.89	2522835.41	-	-
6	652959.34	2522852.73	-	-



ДОКУМЕНТ ПОДПИСАН
ЭЛЕКТРОННОЙ ПОДПИСЬЮ

Сертификат: 009F0BDC181A023B64597F1E2579BEFB50

Владелец: ФЕДЕРАЛЬНАЯ СЛУЖБА ГОСУДАРСТВЕННОЙ

РЕГИСТРАЦИИ, КАДАСТРА И КАРТОГРАФИИ

Действителен: с 02.08.2024 по 26.10.2025

полное наименование должности

инициалы, фамилия

Земельный участок

вид объекта недвижимости

Лист № 30 раздела 4.2

Всего листов раздела 4.2: 83

Всего разделов: 8

Всего листов выписки: 248

22.10.2024г. № КУВИ-001/2024-259284134

Кадастровый номер:

29:22:000000:8693

1	2	3	4	5
7	652943.43	2522868.65	-	-
8	652925.4	2522892.69	-	-
9	652918.51	2522909.8	-	-
10	652913.78	2522916.3	-	-
11	652889.39	2522940.7	-	-
12	652881.32	2522960.76	-	-
13	652878.64	2522964.51	-	-
14	652841.04	2523016.34	-	-
15	652829.36	2523031.75	-	-
16	652829.35	2523032.45	-	-
17	652758.01	2523130.78	-	-
18	652476.54	2523518.1	-	-
19	652484.46	2523525.52	-	-
20	652477.49	2523535.14	-	-
21	652471.26	2523528.51	-	-
22	652458.23	2523543.26	-	-
23	652435.21	2523574.65	-	-
24	652447.17	2523577.03	-	-
25	652447.07	2523577.2	-	-
26	652435.14	2523574.79	-	-
27	652216.23	2523882.44	-	-
28	652116.15	2524020.51	-	-
29	652066.99	2524086.46	-	-
30	652002.76	2524177.92	-	-
31	651910.38	2524305.77	-	-
32	651905.71	2524308.87	-	-
33	651899.61	2524315.99	-	-
34	651863.59	2524364.01	-	-
35	651839.59	2524400.02	-	-



ДОКУМЕНТ ПОДПИСАН
ЭЛЕКТРОННОЙ ПОДПИСЬЮ

Сертификат: 009F0BDC181A023B64597F1E2579BEFB50

Владелец: ФЕДЕРАЛЬНАЯ СЛУЖБА ГОСУДАРСТВЕННОЙ

РЕГИСТРАЦИИ, КАДАСТРА И КАРТОГРАФИИ

Действителен: с 02.08.2024 по 26.10.2025

полное наименование должности

инициалы, фамилия

Земельный участок

вид объекта недвижимости

Лист № 31 раздела 4.2

Всего листов раздела 4.2: 83

Всего разделов: 8

Всего листов выписки: 248

22.10.2024г. № КУВИ-001/2024-259284134

Кадастровый номер:

29:22:000000:8693

1	2	3	4	5
36	651803.56	2524448.05	-	-
37	651791.53	2524466.1	-	-
38	651785.79	2524478.01	-	-
39	651771.73	2524497.37	-	-
40	651761.63	2524506.96	-	-
41	651755.6	2524513.99	-	-
42	651707.58	2524580.02	-	-
43	651695.48	2524598.18	-	-
44	651693.42	2524605.39	-	-
45	651625.3	2524702.53	-	-
46	651547.97	2524808.78	-	-
47	651544.83	2524806.69	-	-
48	651623	2524698.06	-	-
49	651686.28	2524608.67	-	-
50	651807.95	2524439.9	-	-
51	651921.7	2524281.09	-	-
52	652012.89	2524154.78	-	-
53	652264.86	2523805.51	-	-
54	652430.71	2523573.95	-	-
55	652406.96	2523569.21	-	-
56	652407.07	2523569.05	-	-
57	652430.84	2523573.78	-	-
58	652442.33	2523557.66	-	-
59	652471.93	2523516.38	-	-
60	652754.81	2523124.78	-	-
61	652827.42	2523025.28	-	-
1	653034.19	2522738.37	-	-
1	653384.59	2522318.66	-	-
2	653389.74	2522328.39	-	-



ДОКУМЕНТ ПОДПИСАН
ЭЛЕКТРОННОЙ ПОДПИСЬЮ

Сертификат: 009F0BDC181A023B64597F1E2579BEFB50

Владелец: ФЕДЕРАЛЬНАЯ СЛУЖБА ГОСУДАРСТВЕННОЙ

РЕГИСТРАЦИИ, КАДАСТРА И КАРТОГРАФИИ

Действителен: с 02.08.2024 по 26.10.2025

полное наименование должности

инициалы, фамилия

Земельный участок

вид объекта недвижимости

Лист № 32 раздела 4.2

Всего листов раздела 4.2: 83

Всего разделов: 8

Всего листов выписки: 248

22.10.2024г. № КУВИ-001/2024-259284134

Кадастровый номер:

29:22:000000:8693

1	2	3	4	5
3	653380.34	2522333.42	-	-
4	653377.24	2522328.1	-	-
5	653349.12	2522344.38	-	-
6	653316.11	2522363.01	-	-
7	653295.32	2522384.6	-	-
8	653275.63	2522410.74	-	-
9	653155.76	2522581.65	-	-
10	653148.93	2522583.87	-	-
11	653134.3	2522599.56	-	-
12	653093.34	2522663.78	-	-
13	653093.21	2522670.26	-	-
14	653066.48	2522706.92	-	-
15	653062.79	2522707.3	-	-
16	653045.55	2522724.5	-	-
17	653036.42	2522735.29	-	-
18	653099.31	2522648.02	-	-
19	653271.12	2522406.58	-	-
20	653294.18	2522374.06	-	-
21	653301.28	2522367.13	-	-
22	653312.24	2522358.81	-	-
23	653331.96	2522348.53	-	-
24	653351.01	2522336.8	-	-
1	653384.59	2522318.66	-	-
1	651407.59	2524996.58	-	-
2	651409.43	2524998.12	-	-
3	651409.69	2525000.73	-	-
4	651356.56	2525072.16	-	-
5	651316.44	2525123.6	-	-
6	651278.26	2525165.49	-	-



ДОКУМЕНТ ПОДПИСАН
ЭЛЕКТРОННОЙ ПОДПИСЬЮ

Сертификат: 009F0BDC181A023B64597F1E2579BEFB50

Владелец: ФЕДЕРАЛЬНАЯ СЛУЖБА ГОСУДАРСТВЕННОЙ

РЕГИСТРАЦИИ, КАДАСТРА И КАРТОГРАФИИ

Действителен: с 02.08.2024 по 26.10.2025

полное наименование должности

инициалы, фамилия

Земельный участок

вид объекта недвижимости

Лист № 33 раздела 4.2

Всего листов раздела 4.2: 83

Всего разделов: 8

Всего листов выписки: 248

22.10.2024г. № КУВИ-001/2024-259284134

Кадастровый номер:

29:22:000000:8693

1	2	3	4	5
7	651278.14	2525165.43	-	-
8	651223.61	2525219.01	-	-
9	651222.86	2525218.23	-	-
10	651312.08	2525120.08	-	-
11	651349.21	2525074.11	-	-
12	651403.77	2525001.85	-	-
1	651407.59	2524996.58	-	-
1	650830.13	2525632.8	-	-
2	650785.74	2525691.41	-	-
3	650770.55	2525710.15	-	-
4	650731.97	2525742.59	-	-
5	650728.22	2525745.74	-	-
6	650694.19	2525768.4	-	-
7	650674.4	2525789.45	-	-
8	650659.79	2525802.38	-	-
9	650515.71	2525945.85	-	-
10	650430.84	2526030.04	-	-
11	650421.57	2526036.77	-	-
12	650655.12	2525799.9	-	-
13	650675.64	2525782.08	-	-
14	650730.17	2525738.97	-	-
15	650713.06	2525707.3	-	-
16	650610.66	2525816.87	-	-
17	650579.57	2525841.62	-	-
18	650739.6	2525676.11	-	-
19	650779.09	2525639.7	-	-
20	650726.32	2525693.35	-	-
21	650734.27	2525707.19	-	-
22	650741.99	2525720.92	-	-



ДОКУМЕНТ ПОДПИСАН
ЭЛЕКТРОННОЙ ПОДПИСЬЮ

Сертификат: 009F0BDC181A023B64597F1E2579BEFB50

Владелец: ФЕДЕРАЛЬНАЯ СЛУЖБА ГОСУДАРСТВЕННОЙ

РЕГИСТРАЦИИ, КАДАСТРА И КАРТОГРАФИИ

Действителен: с 02.08.2024 по 26.10.2025

полное наименование должности

инициалы, фамилия

Земельный участок

вид объекта недвижимости

Лист № 34 раздела 4.2

Всего листов раздела 4.2: 83

Всего разделов: 8

Всего листов выписки: 248

22.10.2024г. № КУВИ-001/2024-259284134

Кадастровый номер:

29:22:000000:8693

1	2	3	4	5
1	650830.13	2525632.8	-	-
1	650341.28	2526086.35	-	-
2	650339.18	2526088.49	-	-
3	650336.32	2526085.74	-	-
4	650338.44	2526083.6	-	-
1	650341.28	2526086.35	-	-
1	648466.94	2526224.54	-	-
2	648513.67	2526260.49	-	-
3	648524.61	2526278.22	-	-
4	648551.57	2526375.29	-	-
5	648598.56	2526420.89	-	-
6	648590.96	2526427.69	-	-
7	648571.41	2526407.77	-	-
8	648568.62	2526404.67	-	-
9	648554.5	2526393.62	-	-
10	648544.79	2526384.82	-	-
11	648541.57	2526380.82	-	-
12	648538.34	2526373.66	-	-
13	648514.55	2526280.5	-	-
14	648510.87	2526271.55	-	-
15	648506.06	2526266.27	-	-
16	648407.58	2526182.84	-	-
17	648384.38	2526156.29	-	-
18	648348.37	2526127.7	-	-
19	648378.25	2526147.55	-	-
20	648392.9	2526156.7	-	-
21	648412.07	2526177.35	-	-
22	648435.89	2526197.38	-	-
1	648466.94	2526224.54	-	-



ДОКУМЕНТ ПОДПИСАН
ЭЛЕКТРОННОЙ ПОДПИСЬЮ

Сертификат: 009F0BDC181A023B64597F1E2579BEFB50

Владелец: ФЕДЕРАЛЬНАЯ СЛУЖБА ГОСУДАРСТВЕННОЙ

РЕГИСТРАЦИИ, КАДАСТРА И КАРТОГРАФИИ

Действителен: с 02.08.2024 по 26.10.2025

полное наименование должности

инициалы, фамилия

Земельный участок

вид объекта недвижимости

Лист № 35 раздела 4.2

Всего листов раздела 4.2: 83

Всего разделов: 8

Всего листов выписки: 248

22.10.2024г. № КУВИ-001/2024-259284134

Кадастровый номер:

29:22:000000:8693

1	2	3	4	5
1	648377.67	2526184.66	-	-
2	648372.2	2526185.11	-	-
3	648364.17	2526178.47	-	-
4	648363.93	2526173.04	-	-
1	648377.67	2526184.66	-	-
1	648449.47	2526351.83	-	-
2	648448.28	2526359.02	-	-
3	648445.48	2526364.65	-	-
4	648440.51	2526370.06	-	-
5	648433.74	2526374.15	-	-
6	648424.41	2526375.13	-	-
7	648417.03	2526373.53	-	-
8	648411.83	2526370.34	-	-
9	648357.82	2526325.03	-	-
10	648363.03	2526328.82	-	-
11	648421.93	2526372.94	-	-
12	648433.3	2526372.57	-	-
13	648440.67	2526368.14	-	-
14	648446.42	2526360.32	-	-
15	648444.59	2526351.47	-	-
16	648441.25	2526342.3	-	-
17	648439.82	2526336.06	-	-
18	648423.34	2526322.25	-	-
19	648407.24	2526308.76	-	-
20	648323.69	2526238.76	-	-
21	648322.96	2526239.77	-	-
22	648310.41	2526229.19	-	-
23	648312.21	2526226.8	-	-
24	648326.4	2526238.87	-	-



ДОКУМЕНТ ПОДПИСАН
ЭЛЕКТРОННОЙ ПОДПИСЬЮ

Сертификат: 009F0BDC181A023B64597F1E2579BEFB50

Владелец: ФЕДЕРАЛЬНАЯ СЛУЖБА ГОСУДАРСТВЕННОЙ

РЕГИСТРАЦИИ, КАДАСТРА И КАРТОГРАФИИ

Действителен: с 02.08.2024 по 26.10.2025

полное наименование должности

инициалы, фамилия

Земельный участок

вид объекта недвижимости

Лист № 36 раздела 4.2

Всего листов раздела 4.2: 83

Всего разделов: 8

Всего листов выписки: 248

22.10.2024г. № КУВИ-001/2024-259284134

Кадастровый номер:

29:22:000000:8693

1	2	3	4	5
25	648440.26	2526334.45	-	-
26	648445.23	2526338.83	-	-
27	648448.49	2526345.31	-	-
1	648449.47	2526351.83	-	-
1	650211.84	2526248.69	-	-
2	650206.87	2526253.68	-	-
3	650202.57	2526248.73	-	-
4	650199.36	2526248.14	-	-
5	650208.64	2526239.48	-	-
6	650208.31	2526244.73	-	-
1	650211.84	2526248.69	-	-
1	648399.15	2526386.3	-	-
2	648394.45	2526383.49	-	-
3	648365.21	2526358.78	-	-
4	648347.66	2526343.7	-	-
5	648347.76	2526343.16	-	-
1	648399.15	2526386.3	-	-
1	650059.17	2526400.25	-	-
2	650055.71	2526403.72	-	-
3	650050.71	2526399.05	-	-
4	650054.03	2526395.53	-	-
1	650059.17	2526400.25	-	-
1	648518.09	2526403.98	-	-
2	648514.91	2526402.8	-	-
3	648482.7	2526400.94	-	-
4	648452.02	2526398.55	-	-
5	648441.83	2526397.32	-	-
6	648451.86	2526397.74	-	-
7	648513.92	2526402.12	-	-



ДОКУМЕНТ ПОДПИСАН
ЭЛЕКТРОННОЙ ПОДПИСЬЮ

Сертификат: 009F0BDC181A023B64597F1E2579BEFB50

Владелец: ФЕДЕРАЛЬНАЯ СЛУЖБА ГОСУДАРСТВЕННОЙ

РЕГИСТРАЦИИ, КАДАСТРА И КАРТОГРАФИИ

Действителен: с 02.08.2024 по 26.10.2025

полное наименование должности

инициалы, фамилия

Земельный участок

вид объекта недвижимости

Лист № 37 раздела 4.2

Всего листов раздела 4.2: 83

Всего разделов: 8

Всего листов выписки: 248

22.10.2024г. № КУВИ-001/2024-259284134

Кадастровый номер:

29:22:000000:8693

1	2	3	4	5
8	648522.6	2526404.51	-	-
9	648537.51	2526414.78	-	-
10	648550.35	2526425.66	-	-
11	648553.62	2526428.43	-	-
12	648560.96	2526435.94	-	-
13	648566.01	2526445.96	-	-
14	648559.79	2526436.85	-	-
15	648546.18	2526424.26	-	-
16	648525.1	2526407.77	-	-
1	648518.09	2526403.98	-	-
1	649624.37	2526849.83	-	-
2	649607.04	2526867.94	-	-
3	649587.36	2526882.17	-	-
4	649574.32	2526895	-	-
5	649569.19	2526893.68	-	-
6	649568.57	2526896.09	-	-
7	649572.27	2526897.05	-	-
8	649567.14	2526902.05	-	-
9	649563.39	2526900.96	-	-
10	649562.7	2526903.35	-	-
11	649565.09	2526904.05	-	-
12	649514.25	2526957.32	-	-
13	649442.82	2527032.41	-	-
14	649442.47	2527035.08	-	-
15	649440.33	2527033.06	-	-
16	649440.87	2527027.48	-	-
17	649503.55	2526964.5	-	-
18	649556.82	2526906.08	-	-
19	649518.96	2526894.61	-	-



ДОКУМЕНТ ПОДПИСАН
ЭЛЕКТРОННОЙ ПОДПИСЬЮ

Сертификат: 009F0BDC181A023B64597F1E2579BEFB50

Владелец: ФЕДЕРАЛЬНАЯ СЛУЖБА ГОСУДАРСТВЕННОЙ

РЕГИСТРАЦИИ, КАДАСТРА И КАРТОГРАФИИ

Действителен: с 02.08.2024 по 26.10.2025

полное наименование должности

инициалы, фамилия

Земельный участок

вид объекта недвижимости

Лист № 38 раздела 4.2

Всего листов раздела 4.2: 83

Всего разделов: 8

Всего листов выписки: 248

22.10.2024г. № КУВИ-001/2024-259284134

Кадастровый номер:

29:22:000000:8693

1	2	3	4	5
20	649531.63	2526881.91	-	-
21	649565.84	2526896.63	-	-
22	649620.71	2526845.3	-	-
1	649624.37	2526849.83	-	-
1	649430.3	2526978.92	-	-
2	649408.58	2527003.04	-	-
3	649403.98	2526998.69	-	-
4	649419.68	2526983.12	-	-
1	649430.3	2526978.92	-	-
1	651504.5	2524862.75	-	-
2	651505.26	2524867.82	-	-
3	651480.21	2524902.75	-	-
4	651474.27	2524904.5	-	-
5	651504.15	2524863.23	-	-
1	651504.5	2524862.75	-	-
1	647090.19	2525137.63	-	-
2	647107.73	2525154.36	-	-
3	647108.95	2525155.01	-	-
4	647141.92	2525183.98	-	-
5	647161.1	2525203.2	-	-
6	647160.71	2525207.71	-	-
7	647158.59	2525219.36	-	-
8	647157.93	2525218.25	-	-
9	647157.11	2525205.49	-	-
10	647151.36	2525198.5	-	-
11	647135.16	2525187.82	-	-
12	647098.56	2525148.71	-	-
13	647089.63	2525137.33	-	-
1	647090.19	2525137.63	-	-



ДОКУМЕНТ ПОДПИСАН
ЭЛЕКТРОННОЙ ПОДПИСЬЮ

Сертификат: 009F0BDC181A023B64597F1E2579BEFB50

Владелец: ФЕДЕРАЛЬНАЯ СЛУЖБА ГОСУДАРСТВЕННОЙ

РЕГИСТРАЦИИ, КАДАСТРА И КАРТОГРАФИИ

Действителен: с 02.08.2024 по 26.10.2025

полное наименование должности

инициалы, фамилия

Земельный участок

вид объекта недвижимости

Лист № 39 раздела 4.2

Всего листов раздела 4.2: 83

Всего разделов: 8

Всего листов выписки: 248

22.10.2024г. № КУВИ-001/2024-259284134

Кадастровый номер:

29:22:000000:8693

1	2	3	4	5
1	647078.75	2525202.41	-	-
2	647086.41	2525203.83	-	-
3	647096.84	2525213.34	-	-
4	647115.09	2525235.21	-	-
5	647122.83	2525242.65	-	-
6	647140.58	2525242.24	-	-
7	647135.68	2525245.75	-	-
8	647126.91	2525246.42	-	-
9	647116.84	2525240.17	-	-
10	647088.4	2525209.1	-	-
11	647077.01	2525204.67	-	-
12	647067.4	2525207.49	-	-
13	647064.34	2525208.34	-	-
14	647069.26	2525204.15	-	-
15	647071.36	2525203.52	-	-
1	647078.75	2525202.41	-	-
1	647069.65	2525276.98	-	-
2	647069.24	2525278.33	-	-
3	647059.37	2525274.73	-	-
4	647044.79	2525261.06	-	-
5	647037.42	2525248.77	-	-
6	647036.21	2525235.6	-	-
7	647044.55	2525221.39	-	-
8	647048.06	2525218.45	-	-
9	647049.49	2525221.09	-	-
10	647054.66	2525216.65	-	-
11	647053.51	2525217.73	-	-
12	647041.28	2525229.92	-	-
13	647039.03	2525235.87	-	-



ДОКУМЕНТ ПОДПИСАН
ЭЛЕКТРОННОЙ ПОДПИСЬЮ

Сертификат: 009F0BDC181A023B64597F1E2579BEFB50

Владелец: ФЕДЕРАЛЬНАЯ СЛУЖБА ГОСУДАРСТВЕННОЙ

РЕГИСТРАЦИИ, КАДАСТРА И КАРТОГРАФИИ

Действителен: с 02.08.2024 по 26.10.2025

полное наименование должности

инициалы, фамилия

Земельный участок

вид объекта недвижимости

Лист № 40 раздела 4.2

Всего листов раздела 4.2: 83

Всего разделов: 8

Всего листов выписки: 248

22.10.2024г. № КУВИ-001/2024-259284134

Кадастровый номер:

29:22:000000:8693

1	2	3	4	5
14	647040.01	2525248.27	-	-
15	647044.19	2525257.14	-	-
16	647059.52	2525272.68	-	-
1	647069.65	2525276.98	-	-
1	647252.67	2525223.23	-	-
2	647261.79	2525230.6	-	-
3	647304.97	2525270.69	-	-
4	647300.02	2525267.2	-	-
5	647297.68	2525271.81	-	-
6	647272.12	2525247.42	-	-
7	647249.26	2525226.13	-	-
1	647252.67	2525223.23	-	-
1	647242.88	2525260.32	-	-
2	647237.03	2525253.74	-	-
3	647265.97	2525281.62	-	-
4	647289.61	2525305.58	-	-
5	647315.81	2525330.48	-	-
6	647323.26	2525336.11	-	-
7	647335.94	2525349.21	-	-
8	647339.25	2525355.75	-	-
9	647337.5	2525362.03	-	-
10	647333.13	2525366.82	-	-
11	647329.2	2525366.62	-	-
12	647321.01	2525359.06	-	-
13	647308.43	2525342.94	-	-
14	647284.43	2525318.01	-	-
15	647262.16	2525298.66	-	-
16	647242.77	2525278.59	-	-
17	647221.95	2525260.58	-	-



ДОКУМЕНТ ПОДПИСАН
ЭЛЕКТРОННОЙ ПОДПИСЬЮ

Сертификат: 009F0BDC181A023B64597F1E2579BEFB50

Владелец: ФЕДЕРАЛЬНАЯ СЛУЖБА ГОСУДАРСТВЕННОЙ

РЕГИСТРАЦИИ, КАДАСТРА И КАРТОГРАФИИ

Действителен: с 02.08.2024 по 26.10.2025

полное наименование должности

инициалы, фамилия

Земельный участок

вид объекта недвижимости

Лист № 41 раздела 4.2

Всего листов раздела 4.2: 83

Всего разделов: 8

Всего листов выписки: 248

22.10.2024г. № КУВИ-001/2024-259284134

Кадастровый номер:

29:22:000000:8693

1	2	3	4	5
18	647205.28	2525244.59	-	-
19	647182.93	2525227.9	-	-
20	647188.09	2525230.42	-	-
21	647222.43	2525256.81	-	-
22	647260.93	2525291.58	-	-
23	647287.92	2525318.27	-	-
24	647313.93	2525346.91	-	-
25	647328.52	2525360.12	-	-
26	647330.49	2525359.98	-	-
27	647332.57	2525357.07	-	-
28	647332.43	2525355.25	-	-
29	647320.81	2525340.31	-	-
30	647316.87	2525335.79	-	-
31	647286.94	2525305.27	-	-
1	647242.88	2525260.32	-	-
1	647221.89	2525329.79	-	-
2	647212.21	2525329.21	-	-
3	647157.61	2525280.65	-	-
4	647157.25	2525274.15	-	-
5	647186.69	2525300.96	-	-
1	647221.89	2525329.79	-	-
1	646751.19	2524746.91	-	-
2	646777.5	2524792.15	-	-
3	646776.58	2524791.31	-	-
4	646753.3	2524751.11	-	-
1	646751.19	2524746.91	-	-
1	647037.01	2525296.24	-	-
2	647036.23	2525296.31	-	-
3	647029.18	2525293.73	-	-



ДОКУМЕНТ ПОДПИСАН
ЭЛЕКТРОННОЙ ПОДПИСЬЮ

Сертификат: 009F0BDC181A023B64597F1E2579BEFB50

Владелец: ФЕДЕРАЛЬНАЯ СЛУЖБА ГОСУДАРСТВЕННОЙ

РЕГИСТРАЦИИ, КАДАСТРА И КАРТОГРАФИИ

Действителен: с 02.08.2024 по 26.10.2025

полное наименование должности

инициалы, фамилия

Земельный участок				
вид объекта недвижимости				
Лист № 42 раздела 4.2	Всего листов раздела 4.2: 83		Всего разделов: 8	Всего листов выписки: 248
22.10.2024г. № КУВИ-001/2024-259284134				
Кадастровый номер:			29:22:000000:8693	
1	2	3	4	5
4	647026.26	2525291.36	-	-
1	647037.01	2525296.24	-	-

полное наименование должности		ДОКУМЕНТ ПОДПИСАН	инициалы, фамилия
		ЭЛЕКТРОННОЙ ПОДПИСЬЮ	
Сертификат: 009F0BDC181A023B64597F1E2579BEFB50		Владелец: ФЕДЕРАЛЬНАЯ СЛУЖБА ГОСУДАРСТВЕННОЙ	
РЕГИСТРАЦИИ, КАДАСТРА И КАРТОГРАФИИ		Действителен: с 02.08.2024 по 26.10.2025	

Земельный участок

вид объекта недвижимости

Лист № 43 раздела 4.2

Всего листов раздела 4.2: 83

Всего разделов: 8

Всего листов выписки: 248

22.10.2024г. № КУВИ-001/2024-259284134

Кадастровый номер:

29:22:000000:8693

Сведения о характерных точках границы части (частей) земельного участка

Учетный номер части: 29:22:000000:8693/16

Система координат

Номер точки	Координаты, м		Описание закрепления на местности	Средняя квадратичная погрешность определения координат характерных точек границ земельного участка, м
	X	Y		
1	2	3	4	5
1	654702.34	2521527.22	-	-
2	654700.49	2521528.3	-	-
3	654696.44	2521521.56	-	-
4	654698.04	2521520.07	-	-
1	654702.34	2521527.22	-	-



ДОКУМЕНТ ПОДПИСАН
ЭЛЕКТРОННОЙ ПОДПИСЬЮ

Сертификат: 009F0BDC181A023B64597F1E2579BEFB50

Владелец: ФЕДЕРАЛЬНАЯ СЛУЖБА ГОСУДАРСТВЕННОЙ

РЕГИСТРАЦИИ, КАДАСТРА И КАРТОГРАФИИ

Действителен: с 02.08.2024 по 26.10.2025

полное наименование должности

инициалы, фамилия

Земельный участок

вид объекта недвижимости

Лист № 44 раздела 4.2

Всего листов раздела 4.2: 83

Всего разделов: 8

Всего листов выписки: 248

22.10.2024г. № КУВИ-001/2024-259284134

Кадастровый номер:

29:22:000000:8693

Сведения о характерных точках границы части (частей) земельного участка

Учетный номер части: 29:22:000000:8693/17

Система координат

Номер точки	Координаты, м		Описание закрепления на местности	Средняя квадратичная погрешность определения координат характерных точек границ земельного участка, м
	X	Y		
1	2	3	4	5
1	648565.09	2526444.14	-	-
2	648566.01	2526445.96	-	-
3	648564.24	2526443.36	-	-
1	648565.09	2526444.14	-	-



ДОКУМЕНТ ПОДПИСАН
ЭЛЕКТРОННОЙ ПОДПИСЬЮ

Сертификат: 009F0BDC181A023B64597F1E2579BEFB50

Владелец: ФЕДЕРАЛЬНАЯ СЛУЖБА ГОСУДАРСТВЕННОЙ

РЕГИСТРАЦИИ, КАДАСТРА И КАРТОГРАФИИ

Действителен: с 02.08.2024 по 26.10.2025

полное наименование должности

инициалы, фамилия

Земельный участок				
вид объекта недвижимости				
Лист № 45 раздела 4.2		Всего листов раздела 4.2: 83		Всего разделов: 8
Всего листов выписки: 248				
22.10.2024г. № КУВИ-001/2024-259284134				
Кадастровый номер:			29:22:000000:8693	
Сведения о характерных точках границы части (частей) земельного участка				
Учетный номер части: 29:22:000000:8693/18				
Система координат				
Номер точки	Координаты, м		Описание закрепления на местности	Средняя квадратичная погрешность определения координат характерных точек границ земельного участка, м
	X	Y		
1	2	3	4	5
1	654709.51	2521523.04	-	-
2	654707.67	2521524.12	-	-
3	654703.5	2521516.68	-	-
4	654705.34	2521515.6	-	-
1	654709.51	2521523.04	-	-



ДОКУМЕНТ ПОДПИСАН
ЭЛЕКТРОННОЙ ПОДПИСЬЮ

Сертификат: 009F0BDC181A023B64597F1E2579BEFB50

Владелец: ФЕДЕРАЛЬНАЯ СЛУЖБА ГОСУДАРСТВЕННОЙ
РЕГИСТРАЦИИ, КАДАСТРА И КАРТОГРАФИИ
Действителен: с 02.08.2024 по 26.10.2025

полное наименование должности

инициалы, фамилия

Земельный участок

вид объекта недвижимости

Лист № 46 раздела 4.2

Всего листов раздела 4.2: 83

Всего разделов: 8

Всего листов выписки: 248

22.10.2024г. № КУВИ-001/2024-259284134

Кадастровый номер:

29:22:000000:8693

Сведения о характерных точках границы части (частей) земельного участка

Учетный номер части: 29:22:000000:8693/19

Система координат

Номер точки	Координаты, м		Описание закрепления на местности	Средняя квадратичная погрешность определения координат характерных точек границ земельного участка, м
	X	Y		
1	2	3	4	5
1	654468.65	2521273.48	-	-
2	654468.86	2521275.63	-	-
3	654465.52	2521275.79	-	-
4	654465.21	2521273.64	-	-
1	654468.65	2521273.48	-	-
1	654409.49	2521278	-	-
2	654409.62	2521280.14	-	-
3	654403.7	2521280.26	-	-
4	654403.66	2521278.11	-	-
1	654409.49	2521278	-	-



ДОКУМЕНТ ПОДПИСАН
ЭЛЕКТРОННОЙ ПОДПИСЬЮ

Сертификат: 009F0BDC181A023B64597F1E2579BEFB50

Владелец: ФЕДЕРАЛЬНАЯ СЛУЖБА ГОСУДАРСТВЕННОЙ
РЕГИСТРАЦИИ, КАДАСТРА И КАРТОГРАФИИ
Действителен: с 02.08.2024 по 26.10.2025

полное наименование должности

инициалы, фамилия

Земельный участок

вид объекта недвижимости

Лист № 47 раздела 4.2

Всего листов раздела 4.2: 83

Всего разделов: 8

Всего листов выписки: 248

22.10.2024г. № КУВИ-001/2024-259284134

Кадастровый номер:

29:22:000000:8693

Сведения о характерных точках границы части (частей) земельного участка

Учетный номер части: 29:22:000000:8693/20

Система координат

Номер точки	Координаты, м		Описание закрепления на местности	Средняя квадратичная погрешность определения координат характерных точек границ земельного участка, м
	X	Y		
1	2	3	4	5
1	654701.79	2521527.54	-	-
2	654700.07	2521528.54	-	-
3	654698.71	2521526.2	-	-
4	654696.11	2521521.87	-	-
5	654697.6	2521520.48	-	-
6	654700.42	2521525.17	-	-
1	654701.79	2521527.54	-	-



ДОКУМЕНТ ПОДПИСАН
ЭЛЕКТРОННОЙ ПОДПИСЬЮ

Сертификат: 009F0BDC181A023B64597F1E2579BEFB50

Владелец: ФЕДЕРАЛЬНАЯ СЛУЖБА ГОСУДАРСТВЕННОЙ

РЕГИСТРАЦИИ, КАДАСТРА И КАРТОГРАФИИ

Действителен: с 02.08.2024 по 26.10.2025

полное наименование должности

инициалы, фамилия

Земельный участок

вид объекта недвижимости

Лист № 48 раздела 4.2

Всего листов раздела 4.2: 83

Всего разделов: 8

Всего листов выписки: 248

22.10.2024г. № КУВИ-001/2024-259284134

Кадастровый номер:

29:22:000000:8693

Сведения о характерных точках границы части (частей) земельного участка

Учетный номер части: 29:22:000000:8693/21

Система координат

Номер точки	Координаты, м		Описание закрепления на местности	Средняя квадратичная погрешность определения координат характерных точек границ земельного участка, м
	X	Y		
1	2	3	4	5
1	649355.16	2527103.64	-	-
2	649359.44	2527107.86	-	-
3	649365.53	2527113.69	-	-
4	649363.94	2527115.16	-	-
5	649357.93	2527109.39	-	-
6	649353.64	2527105.16	-	-
1	649355.16	2527103.64	-	-



ДОКУМЕНТ ПОДПИСАН
ЭЛЕКТРОННОЙ ПОДПИСЬЮ

Сертификат: 009F0BDC181A023B64597F1E2579BEFB50

Владелец: ФЕДЕРАЛЬНАЯ СЛУЖБА ГОСУДАРСТВЕННОЙ

РЕГИСТРАЦИИ, КАДАСТРА И КАРТОГРАФИИ

Действителен: с 02.08.2024 по 26.10.2025

полное наименование должности

инициалы, фамилия

Земельный участок

вид объекта недвижимости

Лист № 49 раздела 4.2

Всего листов раздела 4.2: 83

Всего разделов: 8

Всего листов выписки: 248

22.10.2024г. № КУВИ-001/2024-259284134

Кадастровый номер:

29:22:000000:8693

Сведения о характерных точках границы части (частей) земельного участка

Учетный номер части: 29:22:000000:8693/22

Система координат

Номер точки	Координаты, м		Описание закрепления на местности	Средняя квадратичная погрешность определения координат характерных точек границ земельного участка, м
	X	Y		
1	2	3	4	5
1	654189.89	2521862.1	-	-
2	654188.13	2521863.32	-	-
3	654188.11	2521863.28	-	-
4	654189.74	2521861.86	-	-
1	654189.89	2521862.1	-	-



ДОКУМЕНТ ПОДПИСАН
ЭЛЕКТРОННОЙ ПОДПИСЬЮ

Сертификат: 009F0BDC181A023B64597F1E2579BEFB50

Владелец: ФЕДЕРАЛЬНАЯ СЛУЖБА ГОСУДАРСТВЕННОЙ
РЕГИСТРАЦИИ, КАДАСТРА И КАРТОГРАФИИ
Действителен: с 02.08.2024 по 26.10.2025

полное наименование должности

инициалы, фамилия

Земельный участок			
вид объекта недвижимости			
Лист № 50 раздела 4.2	Всего листов раздела 4.2: 83	Всего разделов: 8	Всего листов выписки: 248

22.10.2024г. № КУВИ-001/2024-259284134

Кадастровый номер: 29:22:000000:8693

Сведения о характерных точках границы части (частей) земельного участка				
Учетный номер части: 29:22:000000:8693/23				
Система координат				
Номер точки	Координаты, м		Описание закрепления на местности	Средняя квадратичная погрешность определения координат характерных точек границ земельного участка, м
	X	Y		
1	2	3	4	5
1	649581.9	2526887.54	-	-
2	649578.52	2526890.87	-	-
3	649575.49	2526887.6	-	-
4	649578.99	2526884.33	-	-
1	649581.9	2526887.54	-	-



ДОКУМЕНТ ПОДПИСАН
ЭЛЕКТРОННОЙ ПОДПИСЬЮ

Сертификат: 009F0BDC181A023B64597F1E2579BEFB50

Владелец: ФЕДЕРАЛЬНАЯ СЛУЖБА ГОСУДАРСТВЕННОЙ
РЕГИСТРАЦИИ, КАДАСТРА И КАРТОГРАФИИ
Действителен: с 02.08.2024 по 26.10.2025

полное наименование должности

инициалы, фамилия

Земельный участок

вид объекта недвижимости

Лист № 51 раздела 4.2

Всего листов раздела 4.2: 83

Всего разделов: 8

Всего листов выписки: 248

22.10.2024г. № КУВИ-001/2024-259284134

Кадастровый номер:

29:22:000000:8693

Сведения о характерных точках границы части (частей) земельного участка

Учетный номер части: 29:22:000000:8693/24

Система координат

Номер точки	Координаты, м		Описание закрепления на местности	Средняя квадратичная погрешность определения координат характерных точек границ земельного участка, м
	X	Y		
1	2	3	4	5
1	650601.71	2525824	-	-
2	650600.02	2525825.34	-	-
3	650597.93	2525822.63	-	-
4	650599.45	2525821.06	-	-
1	650601.71	2525824	-	-
1	650619.01	2525841.06	-	-
2	650619.98	2525842.02	-	-
3	650618.46	2525843.54	-	-
4	650617.51	2525842.6	-	-
5	650615.18	2525840.41	-	-
6	650616.69	2525838.88	-	-
1	650619.01	2525841.06	-	-



ДОКУМЕНТ ПОДПИСАН
ЭЛЕКТРОННОЙ ПОДПИСЬЮ

Сертификат: 009F0BDC181A023B64597F1E2579BEFB50

Владелец: ФЕДЕРАЛЬНАЯ СЛУЖБА ГОСУДАРСТВЕННОЙ

РЕГИСТРАЦИИ, КАДАСТРА И КАРТОГРАФИИ

Действителен: с 02.08.2024 по 26.10.2025

полное наименование должности

инициалы, фамилия

Земельный участок

вид объекта недвижимости

Лист № 52 раздела 4.2

Всего листов раздела 4.2: 83

Всего разделов: 8

Всего листов выписки: 248

22.10.2024г. № КУВИ-001/2024-259284134

Кадастровый номер:

29:22:000000:8693

Сведения о характерных точках границы части (частей) земельного участка

Учетный номер части: 29:22:000000:8693/25

Система координат

Номер точки	Координаты, м		Описание закрепления на местности	Средняя квадратичная погрешность определения координат характерных точек границ земельного участка, м
	X	Y		
1	2	3	4	5
1	654710.22	2521522.63	-	-
2	654708.37	2521523.71	-	-
3	654704.37	2521516.17	-	-
4	654706.22	2521515.09	-	-
1	654710.22	2521522.63	-	-



ДОКУМЕНТ ПОДПИСАН
ЭЛЕКТРОННОЙ ПОДПИСЬЮ

Сертификат: 009F0BDC181A023B64597F1E2579BEFB50

Владелец: ФЕДЕРАЛЬНАЯ СЛУЖБА ГОСУДАРСТВЕННОЙ
РЕГИСТРАЦИИ, КАДАСТРА И КАРТОГРАФИИ
Действителен: с 02.08.2024 по 26.10.2025

полное наименование должности

инициалы, фамилия

Земельный участок

вид объекта недвижимости

Лист № 53 раздела 4.2

Всего листов раздела 4.2: 83

Всего разделов: 8

Всего листов выписки: 248

22.10.2024г. № КУВИ-001/2024-259284134

Кадастровый номер:

29:22:000000:8693

Сведения о характерных точках границы части (частей) земельного участка

Учетный номер части: 29:22:000000:8693/27

Система координат

Номер точки	Координаты, м		Описание закрепления на местности	Средняя квадратичная погрешность определения координат характерных точек границ земельного участка, м
	X	Y		
1	2	3	4	5
1	645995.36	2523400.34	-	-
2	645995.06	2523400.24	-	-
3	645980.82	2523396.7	-	-
4	645960.81	2523393.65	-	-
5	645962.91	2523391.15	-	-
6	646003.16	2523397.53	-	-
7	646047.43	2523410.65	-	-
8	646059.53	2523416.28	-	-
9	646059.62	2523416.39	-	-
10	646026.4	2523405.26	-	-
1	645995.36	2523400.34	-	-
1	646130.8	2523399.73	-	-
2	646131.69	2523398.09	-	-
3	646135.48	2523394.75	-	-
4	646140	2523392.98	-	-
5	646137.52	2523397.72	-	-
1	646130.8	2523399.73	-	-



ДОКУМЕНТ ПОДПИСАН
ЭЛЕКТРОННОЙ ПОДПИСЬЮ

Сертификат: 009F0BDC181A023B64597F1E2579BEFB50

Владелец: ФЕДЕРАЛЬНАЯ СЛУЖБА ГОСУДАРСТВЕННОЙ

РЕГИСТРАЦИИ, КАДАСТРА И КАРТОГРАФИИ

Действителен: с 02.08.2024 по 26.10.2025

полное наименование должности

инициалы, фамилия

Земельный участок

вид объекта недвижимости

Лист № 54 раздела 4.2

Всего листов раздела 4.2: 83

Всего разделов: 8

Всего листов выписки: 248

22.10.2024г. № КУВИ-001/2024-259284134

Кадастровый номер:

29:22:000000:8693

Сведения о характерных точках границы части (частей) земельного участка

Учетный номер части: 29:22:000000:8693/28

Система координат

Номер точки	Координаты, м		Описание закрепления на местности	Средняя квадратичная погрешность определения координат характерных точек границ земельного участка, м
	X	Y		
1	2	3	4	5
1	648572.11	2526395.23	-	-
2	648587.21	2526409.88	-	-
3	648579.96	2526416.48	-	-
4	648571.41	2526407.77	-	-
5	648568.62	2526404.67	-	-
6	648564.92	2526401.77	-	-
1	648572.11	2526395.23	-	-
1	648544.31	2526420.54	-	-
2	648550.35	2526425.66	-	-
3	648553.62	2526428.43	-	-
4	648559.84	2526434.8	-	-
5	648558.7	2526435.84	-	-
6	648546.18	2526424.26	-	-
7	648542.98	2526421.75	-	-
1	648544.31	2526420.54	-	-



ДОКУМЕНТ ПОДПИСАН
ЭЛЕКТРОННОЙ ПОДПИСЬЮ

Сертификат: 009F0BDC181A023B64597F1E2579BEFB50

Владелец: ФЕДЕРАЛЬНАЯ СЛУЖБА ГОСУДАРСТВЕННОЙ

РЕГИСТРАЦИИ, КАДАСТРА И КАРТОГРАФИИ

Действителен: с 02.08.2024 по 26.10.2025

полное наименование должности

инициалы, фамилия

Земельный участок

вид объекта недвижимости

Лист № 55 раздела 4.2

Всего листов раздела 4.2: 83

Всего разделов: 8

Всего листов выписки: 248

22.10.2024г. № КУВИ-001/2024-259284134

Кадастровый номер:

29:22:000000:8693

Сведения о характерных точках границы части (частей) земельного участка

Учетный номер части: 29:22:000000:8693/32

Система координат

Номер точки	Координаты, м		Описание закрепления на местности	Средняя квадратичная погрешность определения координат характерных точек границ земельного участка, м
	X	Y		
1	2	3	4	5
1	650650.86	2525773.86	-	-
2	650644.03	2525781.17	-	-
3	650640.79	2525778.3	-	-
4	650647.74	2525771.11	-	-
1	650650.86	2525773.86	-	-
1	650671.44	2525792.07	-	-
2	650663.9	2525798.74	-	-
3	650660.21	2525795.48	-	-
4	650667.82	2525788.87	-	-
1	650671.44	2525792.07	-	-



ДОКУМЕНТ ПОДПИСАН
ЭЛЕКТРОННОЙ ПОДПИСЬЮ

Сертификат: 009F0BDC181A023B64597F1E2579BEFB50

Владелец: ФЕДЕРАЛЬНАЯ СЛУЖБА ГОСУДАРСТВЕННОЙ

РЕГИСТРАЦИИ, КАДАСТРА И КАРТОГРАФИИ

Действителен: с 02.08.2024 по 26.10.2025

полное наименование должности

инициалы, фамилия

Земельный участок

вид объекта недвижимости

Лист № 56 раздела 4.2

Всего листов раздела 4.2: 83

Всего разделов: 8

Всего листов выписки: 248

22.10.2024г. № КУВИ-001/2024-259284134

Кадастровый номер:

29:22:000000:8693

Сведения о характерных точках границы части (частей) земельного участка

Учетный номер части: 29:22:000000:8693/33

Система координат

Номер точки	Координаты, м		Описание закрепления на местности	Средняя квадратичная погрешность определения координат характерных точек границ земельного участка, м
	X	Y		
1	2	3	4	5
1	653400.02	2522296.77	-	-
2	653285.6	2522358.04	-	-
3	653322.31	2522310.73	-	-
4	653332.56	2522288.74	-	-
5	653337.39	2522281.43	-	-
6	653348.16	2522277.47	-	-
7	653359.37	2522278.01	-	-
8	653387.28	2522295.04	-	-
9	653392.97	2522298.53	-	-
10	653400.01	2522296.69	-	-
11	653400.02	2522296.77	-	-
1	653384.59	2522318.66	-	-
2	653389.74	2522328.39	-	-
3	653380.34	2522333.42	-	-
4	653377.24	2522328.1	-	-
5	653349.12	2522344.38	-	-
6	653316.11	2522363.01	-	-
7	653295.32	2522384.6	-	-
8	653275.63	2522410.74	-	-
9	653256.23	2522438.4	-	-
10	653249.94	2522436.35	-	-
11	653271.12	2522406.58	-	-
12	653294.18	2522374.06	-	-
13	653301.28	2522367.13	-	-



ДОКУМЕНТ ПОДПИСАН
ЭЛЕКТРОННОЙ ПОДПИСЬЮ

Сертификат: 009F0BDC181A023B64597F1E2579BEFB50

Владелец: ФЕДЕРАЛЬНАЯ СЛУЖБА ГОСУДАРСТВЕННОЙ

РЕГИСТРАЦИИ, КАДАСТРА И КАРТОГРАФИИ

Действителен: с 02.08.2024 по 26.10.2025

полное наименование должности

инициалы, фамилия

Земельный участок				
вид объекта недвижимости				
Лист № 57 раздела 4.2		Всего листов раздела 4.2: 83		Всего разделов: 8
22.10.2024г. № КУВИ-001/2024-259284134				
Кадастровый номер:			29:22:000000:8693	
1	2	3	4	5
14	653312.24	2522358.81	-	-
15	653331.96	2522348.53	-	-
16	653351.01	2522336.8	-	-
17	653384.59	2522318.66	-	-

полное наименование должности		ДОКУМЕНТ ПОДПИСАН ЭЛЕКТРОННОЙ ПОДПИСЬЮ	инициалы, фамилия
	Сертификат: 009F0BDC181A023B64597F1E2579BEFB50 Владелец: ФЕДЕРАЛЬНАЯ СЛУЖБА ГОСУДАРСТВЕННОЙ РЕГИСТРАЦИИ, КАДАСТРА И КАРТОГРАФИИ Действителен: с 02.08.2024 по 26.10.2025		

Земельный участок

вид объекта недвижимости

Лист № 58 раздела 4.2

Всего листов раздела 4.2: 83

Всего разделов: 8

Всего листов выписки: 248

22.10.2024г. № КУВИ-001/2024-259284134

Кадастровый номер:

29:22:000000:8693

Сведения о характерных точках границы части (частей) земельного участка

Учетный номер части: 29:22:000000:8693/34

Система координат

Номер точки	Координаты, м		Описание закрепления на местности	Средняя квадратичная погрешность определения координат характерных точек границ земельного участка, м
	X	Y		
1	2	3	4	5
1	654469.53	2521282.73	-	-
2	654470.54	2521293.33	-	-
3	654468.52	2521293.43	-	-
4	654466.83	2521284.78	-	-
5	654466.55	2521282.87	-	-
6	654469.53	2521282.73	-	-
1	654768.27	2521484.42	-	-
2	654755.4	2521494.12	-	-
3	654754.9	2521493.41	-	-
4	654761.53	2521488.54	-	-
5	654758.76	2521484.53	-	-
6	654760.5	2521483.52	-	-
7	654765.07	2521479.77	-	-
8	654768.27	2521484.42	-	-
1	655383.36	2522061.19	-	-
2	655388.32	2522067.72	-	-
3	655387.9	2522067.92	-	-
4	655381.64	2522062	-	-
5	655383.36	2522061.19	-	-
1	654409.93	2521285.56	-	-
2	654410.42	2521293.86	-	-
3	654409.06	2521296.26	-	-
4	654404.01	2521296.5	-	-
5	654403.81	2521285.86	-	-



ДОКУМЕНТ ПОДПИСАН
ЭЛЕКТРОННОЙ ПОДПИСЬЮ

Сертификат: 009F0BDC181A023B64597F1E2579BEFB50

Владелец: ФЕДЕРАЛЬНАЯ СЛУЖБА ГОСУДАРСТВЕННОЙ

РЕГИСТРАЦИИ, КАДАСТРА И КАРТОГРАФИИ

Действителен: с 02.08.2024 по 26.10.2025

полное наименование должности

инициалы, фамилия

Земельный участок

вид объекта недвижимости

Лист № 59 раздела 4.2

Всего листов раздела 4.2: 83

Всего разделов: 8

Всего листов выписки: 248

22.10.2024г. № КУВИ-001/2024-259284134

Кадастровый номер:

29:22:000000:8693

1	2	3	4	5
6	654409.93	2521285.56	-	-



ДОКУМЕНТ ПОДПИСАН
ЭЛЕКТРОННОЙ ПОДПИСЬЮ

Сертификат: 009F0BDC181A023B64597F1E2579BEFB50

Владелец: ФЕДЕРАЛЬНАЯ СЛУЖБА ГОСУДАРСТВЕННОЙ

РЕГИСТРАЦИИ, КАДАСТРА И КАРТОГРАФИИ

Действителен: с 02.08.2024 по 26.10.2025

полное наименование должности

инициалы, фамилия

Земельный участок

вид объекта недвижимости

Лист № 60 раздела 4.2

Всего листов раздела 4.2: 83

Всего разделов: 8

Всего листов выписки: 248

22.10.2024г. № КУВИ-001/2024-259284134

Кадастровый номер:

29:22:000000:8693

Сведения о характерных точках границы части (частей) земельного участка

Учетный номер части: 29:22:000000:8693/35

Система координат

Номер точки	Координаты, м		Описание закрепления на местности	Средняя квадратичная погрешность определения координат характерных точек границ земельного участка, м
	X	Y		
1	2	3	4	5
1	651639.08	2524682.88	-	-
2	651636.78	2524686.15	-	-
3	651633.26	2524683.56	-	-
4	651635.58	2524680.29	-	-
5	651639.08	2524682.88	-	-



ДОКУМЕНТ ПОДПИСАН
ЭЛЕКТРОННОЙ ПОДПИСЬЮ

Сертификат: 009F0BDC181A023B64597F1E2579BEFB50

Владелец: ФЕДЕРАЛЬНАЯ СЛУЖБА ГОСУДАРСТВЕННОЙ

РЕГИСТРАЦИИ, КАДАСТРА И КАРТОГРАФИИ

Действителен: с 02.08.2024 по 26.10.2025

полное наименование должности

инициалы, фамилия

Земельный участок

вид объекта недвижимости

Лист № 61 раздела 4.2

Всего листов раздела 4.2: 83

Всего разделов: 8

Всего листов выписки: 248

22.10.2024г. № КУВИ-001/2024-259284134

Кадастровый номер:

29:22:000000:8693

Сведения о характерных точках границы части (частей) земельного участка

Учетный номер части: 29:22:000000:8693/36

Система координат

Номер точки	Координаты, м		Описание закрепления на местности	Средняя квадратичная погрешность определения координат характерных точек границ земельного участка, м
	X	Y		
1	2	3	4	5
1	654756.85	2521493.02	-	-
2	654751.22	2521497.27	-	-
3	654735.59	2521507.57	-	-
4	654722.23	2521515.63	-	-
5	654710.18	2521522.65	-	-
6	654704.62	2521516.02	-	-
7	654752.69	2521488.06	-	-
8	654756.85	2521493.02	-	-
1	654848.79	2521465.21	-	-
2	654840.84	2521472.4	-	-
3	654837.7	2521475.24	-	-
4	654823.52	2521460.79	-	-
5	654836.67	2521453.26	-	-
6	654848.79	2521465.21	-	-
1	654836.48	2521510.98	-	-
2	654835.95	2521510.86	-	-
3	654802.62	2521506.97	-	-
4	654835.34	2521503.58	-	-
5	654843.97	2521506.69	-	-
6	654836.48	2521510.98	-	-
1	654482.29	2521699.05	-	-
2	654462.44	2521709.08	-	-
3	654444.31	2521713.43	-	-
4	654429.53	2521711.08	-	-



ДОКУМЕНТ ПОДПИСАН
ЭЛЕКТРОННОЙ ПОДПИСЬЮ

Сертификат: 009F0BDC181A023B64597F1E2579BEFB50

Владелец: ФЕДЕРАЛЬНАЯ СЛУЖБА ГОСУДАРСТВЕННОЙ

РЕГИСТРАЦИИ, КАДАСТРА И КАРТОГРАФИИ

Действителен: с 02.08.2024 по 26.10.2025

полное наименование должности

инициалы, фамилия

Земельный участок				
вид объекта недвижимости				
Лист № 62 раздела 4.2		Всего листов раздела 4.2: 83		Всего разделов: 8
22.10.2024г. № КУВИ-001/2024-259284134				
Кадастровый номер:			29:22:000000:8693	
1	2	3	4	5
5	654407.03	2521700.74	-	-
6	654407.08	2521700.72	-	-
7	654443.85	2521711.66	-	-
8	654482.29	2521699.05	-	-



ДОКУМЕНТ ПОДПИСАН
ЭЛЕКТРОННОЙ ПОДПИСЬЮ

Сертификат: 009F0BDC181A023B64597F1E2579BEFB50

Владелец: ФЕДЕРАЛЬНАЯ СЛУЖБА ГОСУДАРСТВЕННОЙ
РЕГИСТРАЦИИ, КАДАСТРА И КАРТОГРАФИИ
Действителен: с 02.08.2024 по 26.10.2025

ПОЛНОЕ НАИМЕНОВАНИЕ ДОЛЖНОСТИ

инициалы, фамилия

Земельный участок

вид объекта недвижимости

Лист № 63 раздела 4.2

Всего листов раздела 4.2: 83

Всего разделов: 8

Всего листов выписки: 248

22.10.2024г. № КУВИ-001/2024-259284134

Кадастровый номер:

29:22:000000:8693

Сведения о характерных точках границы части (частей) земельного участка

Учетный номер части: 29:22:000000:8693/37

Система координат

Номер точки	Координаты, м		Описание закрепления на местности	Средняя квадратичная погрешность определения координат характерных точек границ земельного участка, м
	X	Y		
1	2	3	4	5
1	648384.38	2526156.29	-	-
2	648348.37	2526127.7	-	-
3	648378.25	2526147.55	-	-
4	648392.9	2526156.7	-	-
5	648399.61	2526163.93	-	-
6	648396.17	2526169.78	-	-
7	648384.38	2526156.29	-	-
1	646692.64	2524644.4	-	-
2	646692.47	2524653.91	-	-
3	646695.6	2524661.63	-	-
4	646699.15	2524667.94	-	-
5	646719.35	2524697.26	-	-
6	646711.65	2524694.12	-	-
7	646694.42	2524667.83	-	-
8	646688.11	2524654.77	-	-
9	646691.57	2524639.27	-	-
10	646697.42	2524633.34	-	-
11	646692.64	2524644.4	-	-
1	646882.5	2524960.36	-	-
2	646928.05	2525021.79	-	-
3	646931.62	2525037.88	-	-
4	647023.18	2525157.86	-	-
5	647024.13	2525169.64	-	-
6	646991.84	2525216.6	-	-



ДОКУМЕНТ ПОДПИСАН
ЭЛЕКТРОННОЙ ПОДПИСЬЮ

Сертификат: 009F0BDC181A023B64597F1E2579BEFB50

Владелец: ФЕДЕРАЛЬНАЯ СЛУЖБА ГОСУДАРСТВЕННОЙ

РЕГИСТРАЦИИ, КАДАСТРА И КАРТОГРАФИИ

Действителен: с 02.08.2024 по 26.10.2025

полное наименование должности

инициалы, фамилия

Земельный участок

вид объекта недвижимости

Лист № 64 раздела 4.2

Всего листов раздела 4.2: 83

Всего разделов: 8

Всего листов выписки: 248

22.10.2024г. № КУВИ-001/2024-259284134

Кадастровый номер:

29:22:000000:8693

1	2	3	4	5
7	646988.64	2525225.84	-	-
8	646988.82	2525227.01	-	-
9	646984.69	2525226.64	-	-
10	646984.58	2525225.2	-	-
11	646987.94	2525214.38	-	-
12	647019.48	2525170.49	-	-
13	647018.46	2525159.21	-	-
14	646929.53	2525041.9	-	-
15	646928.92	2525040.61	-	-
16	646924.41	2525024.15	-	-
17	646866.97	2524944.04	-	-
18	646849.53	2524916.59	-	-
19	646851.57	2524914.02	-	-
20	646882.5	2524960.36	-	-
1	648372.2	2526185.11	-	-
2	648364.17	2526178.47	-	-
3	648363.93	2526173.04	-	-
4	648377.67	2526184.66	-	-
5	648372.2	2526185.11	-	-
1	647400.71	2525393.29	-	-
2	647430.37	2525417.31	-	-
3	647441.88	2525430.71	-	-
4	647483.18	2525461.74	-	-
5	647514.2	2525479.44	-	-
6	647519.23	2525486.98	-	-
7	647522.93	2525496.96	-	-
8	647522.36	2525507.76	-	-
9	647521.21	2525497.39	-	-
10	647516.37	2525488.59	-	-



ДОКУМЕНТ ПОДПИСАН
ЭЛЕКТРОННОЙ ПОДПИСЬЮ

Сертификат: 009F0BDC181A023B64597F1E2579BEFB50

Владелец: ФЕДЕРАЛЬНАЯ СЛУЖБА ГОСУДАРСТВЕННОЙ

РЕГИСТРАЦИИ, КАДАСТРА И КАРТОГРАФИИ

Действителен: с 02.08.2024 по 26.10.2025

полное наименование должности

инициалы, фамилия

Земельный участок

вид объекта недвижимости

Лист № 65 раздела 4.2

Всего листов раздела 4.2: 83

Всего разделов: 8

Всего листов выписки: 248

22.10.2024г. № КУВИ-001/2024-259284134

Кадастровый номер:

29:22:000000:8693

1	2	3	4	5
11	647510.71	2525482.92	-	-
12	647493.87	2525471.44	-	-
13	647493.07	2525472.43	-	-
14	647488.46	2525468.25	-	-
15	647425.01	2525419.98	-	-
16	647396.25	2525395.55	-	-
17	647400.71	2525393.29	-	-
1	647333.35	2525427.47	-	-
2	647374.05	2525463.59	-	-
3	647417.31	2525507.15	-	-
4	647407.97	2525502.88	-	-
5	647368.1	2525467.58	-	-
6	647326.65	2525430.87	-	-
7	647333.35	2525427.47	-	-
1	647044.55	2525221.39	-	-
2	647063.01	2525205.91	-	-
3	647076.61	2525202.01	-	-
4	647086.41	2525203.83	-	-
5	647096.84	2525213.34	-	-
6	647115.09	2525235.21	-	-
7	647118.52	2525238.51	-	-
8	647115.03	2525238.2	-	-
9	647088.4	2525209.1	-	-
10	647077.01	2525204.67	-	-
11	647067.4	2525207.49	-	-
12	647054.52	2525216.06	-	-
13	647041.28	2525229.92	-	-
14	647040.64	2525231.6	-	-
15	647038.66	2525231.43	-	-



ДОКУМЕНТ ПОДПИСАН
ЭЛЕКТРОННОЙ ПОДПИСЬЮ

Сертификат: 009F0BDC181A023B64597F1E2579BEFB50

Владелец: ФЕДЕРАЛЬНАЯ СЛУЖБА ГОСУДАРСТВЕННОЙ

РЕГИСТРАЦИИ, КАДАСТРА И КАРТОГРАФИИ

Действителен: с 02.08.2024 по 26.10.2025

полное наименование должности

инициалы, фамилия

Земельный участок

вид объекта недвижимости

Лист № 66 раздела 4.2

Всего листов раздела 4.2: 83

Всего разделов: 8

Всего листов выписки: 248

22.10.2024г. № КУВИ-001/2024-259284134

Кадастровый номер:

29:22:000000:8693

1	2	3	4	5
16	647044.55	2525221.39	-	-
1	646788.03	2524688.99	-	-
2	646812.97	2524735.54	-	-
3	646801.9	2524731.01	-	-
4	646794.62	2524717.99	-	-
5	646766.79	2524637.04	-	-
6	646788.03	2524688.99	-	-
1	646963.88	2524978.41	-	-
2	646957.9	2524977.68	-	-
3	646893.18	2524881.92	-	-
4	646886.04	2524870.65	-	-
5	646888.76	2524867.24	-	-
6	646963.88	2524978.41	-	-
1	647478.08	2525559.72	-	-
2	647473.9	2525560.18	-	-
3	647469.52	2525560.09	-	-
4	647459.18	2525552.08	-	-
5	647453.39	2525545.86	-	-
6	647460.86	2525551.45	-	-
7	647467.86	2525554.53	-	-
8	647478.34	2525555.05	-	-
9	647487.95	2525552.5	-	-
10	647478.08	2525559.72	-	-
1	648323.69	2526238.76	-	-
2	648322.96	2526239.77	-	-
3	648310.41	2526229.19	-	-
4	648312.21	2526226.8	-	-
5	648326.4	2526238.87	-	-
6	648345.79	2526255.14	-	-



ДОКУМЕНТ ПОДПИСАН
ЭЛЕКТРОННОЙ ПОДПИСЬЮ

Сертификат: 009F0BDC181A023B64597F1E2579BEFB50

Владелец: ФЕДЕРАЛЬНАЯ СЛУЖБА ГОСУДАРСТВЕННОЙ

РЕГИСТРАЦИИ, КАДАСТРА И КАРТОГРАФИИ

Действителен: с 02.08.2024 по 26.10.2025

полное наименование должности

инициалы, фамилия

Земельный участок

вид объекта недвижимости

Лист № 67 раздела 4.2

Всего листов раздела 4.2: 83

Всего разделов: 8

Всего листов выписки: 248

22.10.2024г. № КУВИ-001/2024-259284134

Кадастровый номер:

29:22:000000:8693

1	2	3	4	5
7	648344.95	2526256.57	-	-
8	648323.69	2526238.76	-	-
1	646973.91	2524979.54	-	-
2	647037.71	2525051.82	-	-
3	647060.87	2525084.37	-	-
4	647065.6	2525091.03	-	-
5	647048.58	2525069.19	-	-
6	646997.57	2525011.15	-	-
7	646967.97	2524978.91	-	-
8	646973.91	2524979.54	-	-
1	647089.63	2525137.33	-	-
2	647094.56	2525139.99	-	-
3	647105.44	2525151.92	-	-
4	647141.92	2525183.98	-	-
5	647161.1	2525203.2	-	-
6	647160.71	2525207.71	-	-
7	647158.16	2525221.76	-	-
8	647157.11	2525205.49	-	-
9	647151.36	2525198.5	-	-
10	647135.16	2525187.82	-	-
11	647098.56	2525148.71	-	-
12	647089.63	2525137.33	-	-



ДОКУМЕНТ ПОДПИСАН
ЭЛЕКТРОННОЙ ПОДПИСЬЮ

Сертификат: 009F0BDC181A023B64597F1E2579BEFB50

Владелец: ФЕДЕРАЛЬНАЯ СЛУЖБА ГОСУДАРСТВЕННОЙ

РЕГИСТРАЦИИ, КАДАСТРА И КАРТОГРАФИИ

Действителен: с 02.08.2024 по 26.10.2025

полное наименование должности

инициалы, фамилия

Земельный участок

вид объекта недвижимости

Лист № 68 раздела 4.2

Всего листов раздела 4.2: 83

Всего разделов: 8

Всего листов выписки: 248

22.10.2024г. № КУВИ-001/2024-259284134

Кадастровый номер:

29:22:000000:8693

Сведения о характерных точках границы части (частей) земельного участка

Учетный номер части: 29:22:000000:8693/38

Система координат

Номер точки	Координаты, м		Описание закрепления на местности	Средняя квадратичная погрешность определения координат характерных точек границ земельного участка, м
	X	Y		
1	2	3	4	5
1	648396.17	2526169.78	-	-
2	648384.38	2526156.29	-	-
3	648348.37	2526127.7	-	-
4	648378.25	2526147.55	-	-
5	648392.9	2526156.7	-	-
6	648399.61	2526163.93	-	-
7	648396.17	2526169.78	-	-
1	646691.57	2524639.27	-	-
2	646697.42	2524633.34	-	-
3	646692.64	2524644.4	-	-
4	646692.47	2524653.91	-	-
5	646695.6	2524661.63	-	-
6	646699.15	2524667.94	-	-
7	646719.35	2524697.26	-	-
8	646711.65	2524694.12	-	-
9	646694.42	2524667.83	-	-
10	646688.11	2524654.77	-	-
11	646691.57	2524639.27	-	-
1	646851.57	2524914.02	-	-
2	646882.5	2524960.36	-	-
3	646928.05	2525021.79	-	-
4	646931.62	2525037.88	-	-
5	647023.18	2525157.86	-	-
6	647024.13	2525169.64	-	-



ДОКУМЕНТ ПОДПИСАН
ЭЛЕКТРОННОЙ ПОДПИСЬЮ

Сертификат: 009F0BDC181A023B64597F1E2579BEFB50

Владелец: ФЕДЕРАЛЬНАЯ СЛУЖБА ГОСУДАРСТВЕННОЙ

РЕГИСТРАЦИИ, КАДАСТРА И КАРТОГРАФИИ

Действителен: с 02.08.2024 по 26.10.2025

полное наименование должности

инициалы, фамилия

Земельный участок

вид объекта недвижимости

Лист № 69 раздела 4.2

Всего листов раздела 4.2: 83

Всего разделов: 8

Всего листов выписки: 248

22.10.2024г. № КУВИ-001/2024-259284134

Кадастровый номер:

29:22:000000:8693

1	2	3	4	5
7	646991.84	2525216.6	-	-
8	646988.64	2525225.84	-	-
9	646988.82	2525227.01	-	-
10	646984.69	2525226.64	-	-
11	646984.58	2525225.2	-	-
12	646987.94	2525214.38	-	-
13	647019.48	2525170.49	-	-
14	647018.46	2525159.21	-	-
15	646929.53	2525041.9	-	-
16	646928.92	2525040.61	-	-
17	646924.41	2525024.15	-	-
18	646866.97	2524944.04	-	-
19	646849.53	2524916.59	-	-
20	646851.57	2524914.02	-	-
1	648377.67	2526184.66	-	-
2	648372.2	2526185.11	-	-
3	648364.17	2526178.47	-	-
4	648363.93	2526173.04	-	-
5	648377.67	2526184.66	-	-
1	647400.71	2525393.29	-	-
2	647430.37	2525417.31	-	-
3	647441.88	2525430.71	-	-
4	647483.18	2525461.74	-	-
5	647514.2	2525479.44	-	-
6	647519.23	2525486.98	-	-
7	647522.93	2525496.96	-	-
8	647522.36	2525507.76	-	-
9	647521.21	2525497.39	-	-
10	647516.37	2525488.59	-	-



ДОКУМЕНТ ПОДПИСАН
ЭЛЕКТРОННОЙ ПОДПИСЬЮ

Сертификат: 009F0BDC181A023B64597F1E2579BEFB50

Владелец: ФЕДЕРАЛЬНАЯ СЛУЖБА ГОСУДАРСТВЕННОЙ

РЕГИСТРАЦИИ, КАДАСТРА И КАРТОГРАФИИ

Действителен: с 02.08.2024 по 26.10.2025

полное наименование должности

инициалы, фамилия

Земельный участок

вид объекта недвижимости

Лист № 70 раздела 4.2

Всего листов раздела 4.2: 83

Всего разделов: 8

Всего листов выписки: 248

22.10.2024г. № КУВИ-001/2024-259284134

Кадастровый номер:

29:22:000000:8693

1	2	3	4	5
11	647510.71	2525482.92	-	-
12	647493.87	2525471.44	-	-
13	647493.07	2525472.43	-	-
14	647488.46	2525468.25	-	-
15	647425.01	2525419.98	-	-
16	647396.25	2525395.55	-	-
17	647400.71	2525393.29	-	-
1	647417.31	2525507.15	-	-
2	647407.97	2525502.88	-	-
3	647368.1	2525467.58	-	-
4	647326.65	2525430.87	-	-
5	647333.35	2525427.47	-	-
6	647374.05	2525463.59	-	-
7	647417.31	2525507.15	-	-
1	647115.03	2525238.2	-	-
2	647088.4	2525209.1	-	-
3	647077.01	2525204.67	-	-
4	647067.4	2525207.49	-	-
5	647054.52	2525216.06	-	-
6	647041.28	2525229.92	-	-
7	647040.64	2525231.6	-	-
8	647038.66	2525231.43	-	-
9	647044.55	2525221.39	-	-
10	647063.01	2525205.91	-	-
11	647076.61	2525202.01	-	-
12	647086.41	2525203.83	-	-
13	647096.84	2525213.34	-	-
14	647115.09	2525235.21	-	-
15	647118.52	2525238.51	-	-



ДОКУМЕНТ ПОДПИСАН
ЭЛЕКТРОННОЙ ПОДПИСЬЮ

Сертификат: 009F0BDC181A023B64597F1E2579BEFB50

Владелец: ФЕДЕРАЛЬНАЯ СЛУЖБА ГОСУДАРСТВЕННОЙ

РЕГИСТРАЦИИ, КАДАСТРА И КАРТОГРАФИИ

Действителен: с 02.08.2024 по 26.10.2025

полное наименование должности

инициалы, фамилия

Земельный участок

вид объекта недвижимости

Лист № 71 раздела 4.2

Всего листов раздела 4.2: 83

Всего разделов: 8

Всего листов выписки: 248

22.10.2024г. № КУВИ-001/2024-259284134

Кадастровый номер:

29:22:000000:8693

1	2	3	4	5
16	647115.03	2525238.2	-	-
1	646794.62	2524717.99	-	-
2	646766.79	2524637.04	-	-
3	646788.03	2524688.99	-	-
4	646812.97	2524735.54	-	-
5	646801.9	2524731.01	-	-
6	646794.62	2524717.99	-	-
1	646888.76	2524867.24	-	-
2	646963.88	2524978.41	-	-
3	646957.9	2524977.68	-	-
4	646893.18	2524881.92	-	-
5	646886.04	2524870.65	-	-
6	646888.76	2524867.24	-	-
1	647487.95	2525552.5	-	-
2	647478.08	2525559.72	-	-
3	647473.9	2525560.18	-	-
4	647469.52	2525560.09	-	-
5	647459.18	2525552.08	-	-
6	647453.39	2525545.86	-	-
7	647460.86	2525551.45	-	-
8	647467.86	2525554.53	-	-
9	647478.34	2525555.05	-	-
10	647487.95	2525552.5	-	-
1	648344.95	2526256.57	-	-
2	648323.69	2526238.76	-	-
3	648322.96	2526239.77	-	-
4	648310.41	2526229.19	-	-
5	648312.21	2526226.8	-	-
6	648326.4	2526238.87	-	-



ДОКУМЕНТ ПОДПИСАН
ЭЛЕКТРОННОЙ ПОДПИСЬЮ

Сертификат: 009F0BDC181A023B64597F1E2579BEFB50

Владелец: ФЕДЕРАЛЬНАЯ СЛУЖБА ГОСУДАРСТВЕННОЙ

РЕГИСТРАЦИИ, КАДАСТРА И КАРТОГРАФИИ

Действителен: с 02.08.2024 по 26.10.2025

полное наименование должности

инициалы, фамилия

Земельный участок

вид объекта недвижимости

Лист № 72 раздела 4.2

Всего листов раздела 4.2: 83

Всего разделов: 8

Всего листов выписки: 248

22.10.2024г. № КУВИ-001/2024-259284134

Кадастровый номер:

29:22:000000:8693

1	2	3	4	5
7	648345.79	2526255.14	-	-
8	648344.95	2526256.57	-	-
1	646967.97	2524978.91	-	-
2	646973.91	2524979.54	-	-
3	647037.71	2525051.82	-	-
4	647060.87	2525084.37	-	-
5	647065.6	2525091.03	-	-
6	647048.58	2525069.19	-	-
7	646997.57	2525011.15	-	-
8	646967.97	2524978.91	-	-
1	647098.56	2525148.71	-	-
2	647089.63	2525137.33	-	-
3	647094.56	2525139.99	-	-
4	647105.44	2525151.92	-	-
5	647141.92	2525183.98	-	-
6	647161.1	2525203.2	-	-
7	647160.71	2525207.71	-	-
8	647158.16	2525221.76	-	-
9	647157.11	2525205.49	-	-
10	647151.36	2525198.5	-	-
11	647135.16	2525187.82	-	-
12	647098.56	2525148.71	-	-



ДОКУМЕНТ ПОДПИСАН
ЭЛЕКТРОННОЙ ПОДПИСЬЮ

Сертификат: 009F0BDC181A023B64597F1E2579BEFB50

Владелец: ФЕДЕРАЛЬНАЯ СЛУЖБА ГОСУДАРСТВЕННОЙ

РЕГИСТРАЦИИ, КАДАСТРА И КАРТОГРАФИИ

Действителен: с 02.08.2024 по 26.10.2025

полное наименование должности

инициалы, фамилия

Земельный участок

вид объекта недвижимости

Лист № 73 раздела 4.2

Всего листов раздела 4.2: 83

Всего разделов: 8

Всего листов выписки: 248

22.10.2024г. № КУВИ-001/2024-259284134

Кадастровый номер:

29:22:000000:8693

Сведения о характерных точках границы части (частей) земельного участка

Учетный номер части: 29:22:000000:8693/39

Система координат

Номер точки	Координаты, м		Описание закрепления на местности	Средняя квадратичная погрешность определения координат характерных точек границ земельного участка, м
	X	Y		
1	2	3	4	5
1	651639.08	2524682.88	-	-
2	651636.78	2524686.15	-	-
3	651633.26	2524683.56	-	-
4	651635.58	2524680.29	-	-
5	651639.08	2524682.88	-	-



ДОКУМЕНТ ПОДПИСАН
ЭЛЕКТРОННОЙ ПОДПИСЬЮ

Сертификат: 009F0BDC181A023B64597F1E2579BEFB50

Владелец: ФЕДЕРАЛЬНАЯ СЛУЖБА ГОСУДАРСТВЕННОЙ

РЕГИСТРАЦИИ, КАДАСТРА И КАРТОГРАФИИ

Действителен: с 02.08.2024 по 26.10.2025

полное наименование должности

инициалы, фамилия

Земельный участок

вид объекта недвижимости

Лист № 74 раздела 4.2

Всего листов раздела 4.2: 83

Всего разделов: 8

Всего листов выписки: 248

22.10.2024г. № КУВИ-001/2024-259284134

Кадастровый номер:

29:22:000000:8693

Сведения о характерных точках границы части (частей) земельного участка

Учетный номер части: 29:22:000000:8693/40

Система координат

Номер точки	Координаты, м		Описание закрепления на местности	Средняя квадратичная погрешность определения координат характерных точек границ земельного участка, м
	X	Y		
1	2	3	4	5
1	654256.5	2521807.76	-	-
2	654223.05	2521839.15	-	-
3	654187.82	2521863.53	-	-
4	654242.72	2521815.72	-	-
5	654256.5	2521807.76	-	-
1	654482.29	2521699.05	-	-
2	654462.44	2521709.08	-	-
3	654444.31	2521713.43	-	-
4	654429.53	2521711.08	-	-
5	654426.33	2521709.61	-	-
6	654429.94	2521707.52	-	-
7	654443.85	2521711.66	-	-
8	654482.29	2521699.05	-	-
1	653029.08	2522758.19	-	-
2	652993.69	2522806.72	-	-
3	652985.06	2522806.54	-	-
4	653020.01	2522758.05	-	-
5	653029.08	2522758.19	-	-
1	654857.17	2521517.94	-	-
2	654853.86	2521514.97	-	-
3	654835.95	2521510.86	-	-
4	654802.62	2521506.97	-	-
5	654835.34	2521503.58	-	-
6	654858.02	2521511.75	-	-



ДОКУМЕНТ ПОДПИСАН
ЭЛЕКТРОННОЙ ПОДПИСЬЮ

Сертификат: 009F0BDC181A023B64597F1E2579BEFB50

Владелец: ФЕДЕРАЛЬНАЯ СЛУЖБА ГОСУДАРСТВЕННОЙ

РЕГИСТРАЦИИ, КАДАСТРА И КАРТОГРАФИИ

Действителен: с 02.08.2024 по 26.10.2025

полное наименование должности

инициалы, фамилия

Земельный участок

вид объекта недвижимости

Лист № 75 раздела 4.2

Всего листов раздела 4.2: 83

Всего разделов: 8

Всего листов выписки: 248

22.10.2024г. № КУВИ-001/2024-259284134

Кадастровый номер:

29:22:000000:8693

1	2	3	4	5
7	654861.55	2521515.35	-	-
8	654857.17	2521517.94	-	-
1	654846.34	2521467.43	-	-
2	654840.84	2521472.4	-	-
3	654837.7	2521475.24	-	-
4	654835.85	2521473.36	-	-
5	654846.34	2521467.43	-	-



ДОКУМЕНТ ПОДПИСАН
ЭЛЕКТРОННОЙ ПОДПИСЬЮ

Сертификат: 009F0BDC181A023B64597F1E2579BEFB50

Владелец: ФЕДЕРАЛЬНАЯ СЛУЖБА ГОСУДАРСТВЕННОЙ

РЕГИСТРАЦИИ, КАДАСТРА И КАРТОГРАФИИ

Действителен: с 02.08.2024 по 26.10.2025

полное наименование должности

инициалы, фамилия

Земельный участок

вид объекта недвижимости

Лист № 76 раздела 4.2

Всего листов раздела 4.2: 83

Всего разделов: 8

Всего листов выписки: 248

22.10.2024г. № КУВИ-001/2024-259284134

Кадастровый номер:

29:22:000000:8693

Сведения о характерных точках границы части (частей) земельного участка

Учетный номер части: 29:22:000000:8693/41

Система координат

Номер точки	Координаты, м		Описание закрепления на местности	Средняя квадратичная погрешность определения координат характерных точек границ земельного участка, м
	X	Y		
1	2	3	4	5
1	649575.13	2526894.21	-	-
2	649574.32	2526895	-	-
3	649569.19	2526893.68	-	-
4	649568.57	2526896.09	-	-
5	649572.27	2526897.05	-	-
6	649567.14	2526902.05	-	-
7	649563.39	2526900.96	-	-
8	649562.7	2526903.35	-	-
9	649565.09	2526904.05	-	-
10	649559.18	2526910.25	-	-
11	649554.36	2526908.78	-	-
12	649556.82	2526906.08	-	-
13	649518.96	2526894.61	-	-
14	649531.63	2526881.91	-	-
15	649565.84	2526896.63	-	-
16	649570.07	2526892.67	-	-
17	649575.13	2526894.21	-	-



ДОКУМЕНТ ПОДПИСАН
ЭЛЕКТРОННОЙ ПОДПИСЬЮ

Сертификат: 009F0BDC181A023B64597F1E2579BEFB50

Владелец: ФЕДЕРАЛЬНАЯ СЛУЖБА ГОСУДАРСТВЕННОЙ

РЕГИСТРАЦИИ, КАДАСТРА И КАРТОГРАФИИ

Действителен: с 02.08.2024 по 26.10.2025

полное наименование должности

инициалы, фамилия

Земельный участок

вид объекта недвижимости

Лист № 77 раздела 4.2

Всего листов раздела 4.2: 83

Всего разделов: 8

Всего листов выписки: 248

22.10.2024г. № КУВИ-001/2024-259284134

Кадастровый номер:

29:22:000000:8693

Сведения о характерных точках границы части (частей) земельного участка

Учетный номер части: 29:22:000000:8693/42

Система координат

Номер точки	Координаты, м		Описание закрепления на местности	Средняя квадратичная погрешность определения координат характерных точек границ земельного участка, м
	X	Y		
1	2	3	4	5
1	649580.73	2526888.7	-	-
2	649574.32	2526895	-	-
3	649569.19	2526893.68	-	-
4	649568.57	2526896.09	-	-
5	649572.27	2526897.05	-	-
6	649567.14	2526902.05	-	-
7	649563.39	2526900.96	-	-
8	649562.7	2526903.35	-	-
9	649565.09	2526904.05	-	-
10	649564.46	2526904.71	-	-
11	649521.66	2526891.91	-	-
12	649531.63	2526881.91	-	-
13	649565.84	2526896.63	-	-
14	649575.87	2526887.25	-	-
15	649579.93	2526888.46	-	-
16	649580.73	2526888.7	-	-



ДОКУМЕНТ ПОДПИСАН
ЭЛЕКТРОННОЙ ПОДПИСЬЮ

Сертификат: 009F0BDC181A023B64597F1E2579BEFB50

Владелец: ФЕДЕРАЛЬНАЯ СЛУЖБА ГОСУДАРСТВЕННОЙ

РЕГИСТРАЦИИ, КАДАСТРА И КАРТОГРАФИИ

Действителен: с 02.08.2024 по 26.10.2025

полное наименование должности

инициалы, фамилия

Земельный участок

вид объекта недвижимости

Лист № 78 раздела 4.2

Всего листов раздела 4.2: 83

Всего разделов: 8

Всего листов выписки: 248

22.10.2024г. № КУВИ-001/2024-259284134

Кадастровый номер:

29:22:000000:8693

Сведения о характерных точках границы части (частей) земельного участка

Учетный номер части: 29:22:000000:8693/43

Система координат

Номер точки	Координаты, м		Описание закрепления на местности	Средняя квадратичная погрешность определения координат характерных точек границ земельного участка, м
	X	Y		
1	2	3	4	5
1	654223.05	2521839.15	-	-
2	654187.82	2521863.53	-	-
3	654242.72	2521815.72	-	-
4	654256.5	2521807.76	-	-
5	654223.05	2521839.15	-	-
1	654462.44	2521709.08	-	-
2	654444.31	2521713.43	-	-
3	654429.53	2521711.08	-	-
4	654426.33	2521709.61	-	-
5	654429.94	2521707.52	-	-
6	654443.85	2521711.66	-	-
7	654482.29	2521699.05	-	-
8	654462.44	2521709.08	-	-
1	652993.69	2522806.72	-	-
2	652985.06	2522806.54	-	-
3	653020.01	2522758.05	-	-
4	653029.08	2522758.19	-	-
5	652993.69	2522806.72	-	-
1	654853.86	2521514.97	-	-
2	654835.95	2521510.86	-	-
3	654802.62	2521506.97	-	-
4	654835.34	2521503.58	-	-
5	654858.02	2521511.75	-	-
6	654861.55	2521515.35	-	-



ДОКУМЕНТ ПОДПИСАН
ЭЛЕКТРОННОЙ ПОДПИСЬЮ

Сертификат: 009F0BDC181A023B64597F1E2579BEFB50

Владелец: ФЕДЕРАЛЬНАЯ СЛУЖБА ГОСУДАРСТВЕННОЙ

РЕГИСТРАЦИИ, КАДАСТРА И КАРТОГРАФИИ

Действителен: с 02.08.2024 по 26.10.2025

полное наименование должности

инициалы, фамилия

Земельный участок

вид объекта недвижимости

Лист № 79 раздела 4.2

Всего листов раздела 4.2: 83

Всего разделов: 8

Всего листов выписки: 248

22.10.2024г. № КУВИ-001/2024-259284134

Кадастровый номер:

29:22:000000:8693

1	2	3	4	5
7	654857.17	2521517.94	-	-
8	654853.86	2521514.97	-	-
1	654840.84	2521472.4	-	-
2	654837.7	2521475.24	-	-
3	654835.85	2521473.36	-	-
4	654846.34	2521467.43	-	-
5	654840.84	2521472.4	-	-



ДОКУМЕНТ ПОДПИСАН
ЭЛЕКТРОННОЙ ПОДПИСЬЮ

Сертификат: 009F0BDC181A023B64597F1E2579BEFB50

Владелец: ФЕДЕРАЛЬНАЯ СЛУЖБА ГОСУДАРСТВЕННОЙ

РЕГИСТРАЦИИ, КАДАСТРА И КАРТОГРАФИИ

Действителен: с 02.08.2024 по 26.10.2025

полное наименование должности

инициалы, фамилия

Земельный участок

вид объекта недвижимости

Лист № 80 раздела 4.2

Всего листов раздела 4.2: 83

Всего разделов: 8

Всего листов выписки: 248

22.10.2024г. № КУВИ-001/2024-259284134

Кадастровый номер:

29:22:000000:8693

Сведения о характерных точках границы части (частей) земельного участка

Учетный номер части: 29:22:000000:8693/44

Система координат

Номер точки	Координаты, м		Описание закрепления на местности	Средняя квадратичная погрешность определения координат характерных точек границ земельного участка, м
	X	Y		
1	2	3	4	5
1	650649.23	2525775.6	-	-
2	650646.48	2525778.54	-	-
3	650645.71	2525777.6	-	-
4	650643.37	2525775.63	-	-
5	650646.14	2525772.78	-	-
6	650648.66	2525774.9	-	-
7	650649.23	2525775.6	-	-
1	650669.7	2525793.61	-	-
2	650666.7	2525796.27	-	-
3	650662.9	2525793.14	-	-
4	650665.93	2525790.51	-	-
5	650669.7	2525793.61	-	-



ДОКУМЕНТ ПОДПИСАН
ЭЛЕКТРОННОЙ ПОДПИСЬЮ

Сертификат: 009F0BDC181A023B64597F1E2579BEFB50

Владелец: ФЕДЕРАЛЬНАЯ СЛУЖБА ГОСУДАРСТВЕННОЙ

РЕГИСТРАЦИИ, КАДАСТРА И КАРТОГРАФИИ

Действителен: с 02.08.2024 по 26.10.2025

полное наименование должности

инициалы, фамилия

Земельный участок

вид объекта недвижимости

Лист № 81 раздела 4.2

Всего листов раздела 4.2: 83

Всего разделов: 8

Всего листов выписки: 248

22.10.2024г. № КУВИ-001/2024-259284134

Кадастровый номер:

29:22:000000:8693

Сведения о характерных точках границы части (частей) земельного участка

Учетный номер части: 29:22:000000:8693/45

Система координат

Номер точки	Координаты, м		Описание закрепления на местности	Средняя квадратичная погрешность определения координат характерных точек границ земельного участка, м
	X	Y		
1	2	3	4	5
1	654700.25	2521528.44	-	-
2	654695.94	2521522.02	-	-
3	654698.05	2521520.06	-	-
4	654702.68	2521527.02	-	-
5	654700.25	2521528.44	-	-
1	654707.39	2521524.27	-	-
2	654703.22	2521516.84	-	-
3	654705.44	2521515.55	-	-
4	654709.6	2521522.99	-	-
5	654707.39	2521524.27	-	-



ДОКУМЕНТ ПОДПИСАН
ЭЛЕКТРОННОЙ ПОДПИСЬЮ

Сертификат: 009F0BDC181A023B64597F1E2579BEFB50

Владелец: ФЕДЕРАЛЬНАЯ СЛУЖБА ГОСУДАРСТВЕННОЙ

РЕГИСТРАЦИИ, КАДАСТРА И КАРТОГРАФИИ

Действителен: с 02.08.2024 по 26.10.2025

полное наименование должности

инициалы, фамилия

Земельный участок

вид объекта недвижимости

Лист № 82 раздела 4.2

Всего листов раздела 4.2: 83

Всего разделов: 8

Всего листов выписки: 248

22.10.2024г. № КУВИ-001/2024-259284134

Кадастровый номер:

29:22:000000:8693

Сведения о характерных точках границы части (частей) земельного участка

Учетный номер части: 29:22:000000:8693/46

Система координат

Номер точки	Координаты, м		Описание закрепления на местности	Средняя квадратичная погрешность определения координат характерных точек границ земельного участка, м
	X	Y		
1	2	3	4	5
1	648565.22	2526444.39	-	-
2	648564.51	2526443.76	-	-
3	648564.5	2526443.76	-	-
4	648559.79	2526436.85	-	-
5	648558.3	2526435.47	-	-
6	648559.04	2526435.84	-	-
7	648562.44	2526438.88	-	-
8	648565.22	2526444.39	-	-



ДОКУМЕНТ ПОДПИСАН
ЭЛЕКТРОННОЙ ПОДПИСЬЮ

Сертификат: 009F0BDC181A023B64597F1E2579BEFB50

Владелец: ФЕДЕРАЛЬНАЯ СЛУЖБА ГОСУДАРСТВЕННОЙ
РЕГИСТРАЦИИ, КАДАСТРА И КАРТОГРАФИИ
Действителен: с 02.08.2024 по 26.10.2025

полное наименование должности

инициалы, фамилия

Земельный участок

вид объекта недвижимости

Лист № 83 раздела 4.2

Всего листов раздела 4.2: 83

Всего разделов: 8

Всего листов выписки: 248

22.10.2024г. № КУВИ-001/2024-259284134

Кадастровый номер:

29:22:000000:8693

Сведения о характерных точках границы части (частей) земельного участка

Учетный номер части: 29:22:000000:8693/47

Система координат

Номер точки	Координаты, м		Описание закрепления на местности	Средняя квадратичная погрешность определения координат характерных точек границ земельного участка, м
	X	Y		
1	2	3	4	5
1	650599.33	2525821.18	-	-
2	650600.86	2525819.6	-	-
3	650603.72	2525822.39	-	-
4	650601.99	2525823.77	-	-
5	650599.33	2525821.18	-	-
1	650617.1	2525838.46	-	-
2	650618.64	2525836.9	-	-
3	650621.92	2525840.09	-	-
4	650620.36	2525841.64	-	-
5	650617.1	2525838.46	-	-



ДОКУМЕНТ ПОДПИСАН
ЭЛЕКТРОННОЙ ПОДПИСЬЮ

Сертификат: 009F0BDC181A023B64597F1E2579BEFB50

Владелец: ФЕДЕРАЛЬНАЯ СЛУЖБА ГОСУДАРСТВЕННОЙ

РЕГИСТРАЦИИ, КАДАСТРА И КАРТОГРАФИИ

Действителен: с 02.08.2024 по 26.10.2025

полное наименование должности

инициалы, фамилия

Филиал публично-правовой компании "Роскадастр" по Архангельской области и Ненецкому автономному округу
полное наименование органа регистрации прав

Выписка из Единого государственного реестра недвижимости об объекте недвижимости

Сведения о характеристиках объекта недвижимости

На основании запроса от 21.10.2024, поступившего на рассмотрение 21.10.2024, сообщаем, что согласно записям Единого государственного реестра недвижимости:

Раздел 1 Лист 1

Земельный участок			
вид объекта недвижимости			
Лист № 1 раздела 1	Всего листов раздела 1: 5	Всего разделов: 8	Всего листов выписки: 45
22.10.2024г. № КУВИ-001/2024-259309144			
Кадастровый номер:	29:22:000000:8750		
Номер кадастрового квартала:	29:22:000000		
Дата присвоения кадастрового номера:	28.05.2018		
Ранее присвоенный государственный учетный номер:	данные отсутствуют		
Местоположение:	Архангельская область, г. Архангельск, территориальный округ Варавино-Фактория		
Площадь:	9245 +/- 34		
Кадастровая стоимость, руб.:	1297813.1		
Кадастровые номера расположенных в пределах земельного участка объектов недвижимости:	29:22:000000:8097, 29:22:000000:8125, 29:22:000000:8156, 29:22:000000:8258, 29:22:000000:8307, 29:22:000000:8320, 29:22:000000:8434, 29:22:000000:8438, 29:22:000000:12589, 29:22:071503:1570, 29:22:000000:3321, 29:22:071502:1123, 29:22:071503:1767, 29:22:000000:12774, 29:22:071503:120, 29:22:071503:116, 29:22:000000:12823, 29:22:000000:12855, 29:22:071503:1971, 29:22:000000:12898		
Кадастровые номера объектов недвижимости, из которых образован объект недвижимости:	29:22:000000:8080		
Кадастровые номера образованных объектов недвижимости:	данные отсутствуют		
Категория земель:	Земли населенных пунктов		
Виды разрешенного использования:	для строительства объекта "Газопровод межпоселковый от пос. Силикатный до ГГРП г. Архангельска Архангельской области"		
Сведения о кадастровом инженере:	Каравосова Лидия Васильевна, СНИЛС 126-103-740 13, договор на выполнение кадастровых работ от 21.07.2014 № 254-05-0159/469-13 , дата завершения кадастровых работ: 30.11.2017		
Сведения о лесах, водных объектах и об иных природных объектах, расположенных в пределах земельного участка:	данные отсутствуют		



ДОКУМЕНТ ПОДПИСАН
ЭЛЕКТРОННОЙ ПОДПИСЬЮ

Сертификат: 009F0BDC181A023B64597F1E2579BEFB50

Владелец: ФЕДЕРАЛЬНАЯ СЛУЖБА ГОСУДАРСТВЕННОЙ
РЕГИСТРАЦИИ, КАДАСТРА И КАРТОГРАФИИ
Действителен: с 02.08.2024 по 26.10.2025

полное наименование должности

инициалы, фамилия

Земельный участок			
вид объекта недвижимости			
Лист № 2 раздела 1	Всего листов раздела 1: 5	Всего разделов: 8	Всего листов выписки: 45
22.10.2024г. № КУВИ-001/2024-259309144			
Кадастровый номер:		29:22:000000:8750	
Сведения о том, что земельный участок полностью расположен в границах зоны с особыми условиями использования территории, территории объекта культурного наследия, публичного сервитута:		Земельный участок полностью расположен в границах зоны с реестровым номером 29:00-6.248 от 26.10.2018, ограничение использования земельного участка в пределах зоны: На территории зоны охраняемого военного объекта строительство объектов капитального строительства, ввод в эксплуатацию оборудования, создающего искусственные, в том числе индустриальные, радиопомехи, а также размещение и эксплуатация стационарного или переносного приемо-передающего оборудования с мощностью передатчиков более 5 Вт осуществляются исключительно по согласованию с федеральным органом исполнительной власти (федеральным государственным органом), в ведении которого находится военный объект. При этом параметры электромагнитной совместимости оборудования, создающего радиопомехи военному объекту, определяются по внешней границе зоны охраняемого военного объекта. На территории зоны охраняемого военного объекта не допускается ликвидация дорог и переправ, а также осушение и отведение русел рек., вид/наименование: Зона охраняемого военного объекта РУФСБ России по Архангельской области, тип: Иные зоны с особыми условиями использования территории, дата решения: 12.01.2018, номер решения: 2с, наименование ОГВ/ОМСУ: ФСБ России	
Сведения о том, что земельный участок расположен в границах особой экономической зоны, территории опережающего развития, зоны территориального развития в Российской Федерации, игорной зоны:		данные отсутствуют	
Сведения о том, что земельный участок расположен в границах особо охраняемой природной территории, Байкальской природной территории и ее экологических зон, лесопарковом зеленом поясе, охотничьего угодья, лесничества:		данные отсутствуют	
Сведения о расположении земельного участка и (или) расположенного на нем объекта недвижимости в границах территории, в отношении которой принято решение о резервировании земель для государственных или муниципальных нужд:		данные отсутствуют	
Сведения о результатах проведения государственного земельного надзора:		данные отсутствуют	
Сведения о расположении земельного участка в границах территории, в отношении которой утвержден проект межевания территории:		данные отсутствуют	
Условный номер земельного участка:		данные отсутствуют	



ДОКУМЕНТ ПОДПИСАН
ЭЛЕКТРОННОЙ ПОДПИСЬЮ

Сертификат: 009F0BDC181A023B64597F1E2579BEFB50

Владелец: ФЕДЕРАЛЬНАЯ СЛУЖБА ГОСУДАРСТВЕННОЙ

РЕГИСТРАЦИИ, КАДАСТРА И КАРТОГРАФИИ

Действителен: с 02.08.2024 по 26.10.2025

полное наименование должности

инициалы, фамилия

Земельный участок			
вид объекта недвижимости			
Лист № 3 раздела 1	Всего листов раздела 1: 5	Всего разделов: 8	Всего листов выписки: 45

22.10.2024г. № КУВИ-001/2024-259309144

Кадастровый номер: 29:22:000000:8750

Сведения о принятии акта и (или) заключении договора, предусматривающих предоставление в соответствии с земельным законодательством исполнительным органом государственным органом власти или органом местного самоуправления, находящегося в государственной или муниципальной собственности земельного участка для строительства наемного дома социального использования или наемного дома коммерческого использования:	данные отсутствуют
Сведения о том, что земельный участок или земельные участки образованы на основании решения об изъятии земельного участка и (или) расположенного на нем объекта недвижимости для государственных или муниципальных нужд:	данные отсутствуют
Сведения о том, что земельный участок образован из земель или земельного участка, государственная собственность на которые не разграничена:	данные отсутствуют
Сведения о наличии земельного спора о местоположении границ земельных участков:	данные отсутствуют
Статус записи об объекте недвижимости:	Сведения об объекте недвижимости имеют статус "актуальные"
Особые отметки:	Для данного земельного участка обеспечен доступ посредством земельного участка (земельных участков) с кадастровым номером (кадастровыми номерами): 29:22:000000:8080. Сведения об ограничениях права на объект недвижимости, обременениях данного объекта, не зарегистрированных в реестре прав, ограничений прав и обременений недвижимого имущества: вид ограничения (обременения): ограничения прав на земельный участок, предусмотренные статьей 56 Земельного кодекса Российской Федерации; срок действия: с 28.05.2018; реквизиты документа-основания: постановление Правительства РФ "О порядке установления охранных зон объектов электросетевого хозяйства и особых условий использования земельных участков, расположенных в границах таких зон" от 24.02.2009 № 160 выдан: Председатель Правительства РФ. вид ограничения (обременения): ограничения прав на земельный участок, предусмотренные статьей 56 Земельного кодекса Российской Федерации; срок действия: с 28.05.2018; реквизиты документа-основания: постановление Правительства РФ «О порядке установления охранных зон объектов электросетевого хозяйства и особых условий использования земельных участков, расположенных в границах таких зон» от 24.02.2009 № 160 выдан: Правительство РФ. вид ограничения (обременения): ограничения прав на земельный участок, предусмотренные статьей 56 Земельного кодекса Российской Федерации;



ДОКУМЕНТ ПОДПИСАН
ЭЛЕКТРОННОЙ ПОДПИСЬЮ

Сертификат: 009F0BDC181A023B64597F1E2579BEFB50

Владелец: ФЕДЕРАЛЬНАЯ СЛУЖБА ГОСУДАРСТВЕННОЙ

РЕГИСТРАЦИИ, КАДАСТРА И КАРТОГРАФИИ

Действителен: с 02.08.2024 по 26.10.2025

полное наименование должности

инициалы, фамилия

Земельный участок			
вид объекта недвижимости			
Лист № 4 раздела 1	Всего листов раздела 1: 5	Всего разделов: 8	Всего листов выписки: 45

22.10.2024г. № КУВИ-001/2024-259309144

Кадастровый номер:

29:22:000000:8750

срок действия: с 26.10.2018; реквизиты документа-основания: распоряжение ФСБ России от 12.01.2018 № 2с выдан: ФСБ России. вид ограничения (обременения): ограничения прав на земельный участок, предусмотренные статьей 56 Земельного кодекса Российской Федерации; срок действия: с 06.05.2021; реквизиты документа-основания: водный кодекс РФ от 03.06.2006 № 74-ФЗ выдан: Российская Федерация; постановление "О зонах затопления, подтопления" от 18.04.2014 № 360 выдан: Правительство Российской Федерации; приказ "Об определении границ зон затопления, подтопления в административных границах муниципального образования "город Архангельск", Архангельской области" от 01.10.2020 № 96 выдан: Двинско-Печорское бассейновое водное управление Федерального агентства водных ресурсов. вид ограничения (обременения): ограничения прав на земельный участок, предусмотренные статьей 56 Земельного кодекса Российской Федерации; срок действия: с 27.05.2021; реквизиты документа-основания: постановление "Об установлении публичного сервитута" от 29.04.2021 № 778 выдан: Администрация городского округа "Город Архангельск" . вид ограничения (обременения): ограничения прав на земельный участок, предусмотренные статьей 56 Земельного кодекса Российской Федерации; срок действия: с 07.07.2021; реквизиты документа-основания: постановление "О порядке установления охранных зон объектов электросетевого хозяйства и особых условий использования земельных участков, расположенных в границах таких зон" от 24.02.2009 № 160 выдан: Правительство Российской Федерации . вид ограничения (обременения): ограничения прав на земельный участок, предусмотренные статьей 56 Земельного кодекса Российской Федерации; срок действия: с 02.11.2021; реквизиты документа-основания: постановление "О внесении изменений в постановление Администрации городского округа "Город Архангельск" от 14 сентября 2021 года №1880 от 18.11.2021 № 2323 выдан: Администрация городского округа "Город Архангельск"; постановление "Об установлении публичного сервитута" от 14.09.2021 № 1880 выдан: Администрация городского округа "Город Архангельск". вид ограничения (обременения): ограничения прав на земельный участок, предусмотренные статьей 56 Земельного кодекса Российской Федерации; срок действия: с 25.01.2023; реквизиты документа-основания: приказ "О Типовых правилах охраны коммунальных тепловых сетей" от 17.08.1992 № 197 выдан: Министерство архитектуры, строительства и жилищно-коммунального хозяйства Российской Федерации. вид ограничения (обременения): ограничения прав на земельный участок, предусмотренные статьей 56 Земельного кодекса Российской Федерации; срок действия: с 21.04.2023; реквизиты документа-основания: постановление "Об утверждении границ охранных зон газораспределительных сетей, принадлежащих



ДОКУМЕНТ ПОДПИСАН
ЭЛЕКТРОННОЙ ПОДПИСЬЮ

Сертификат: 009F0BDC181A023B64597F1E2579BEFB50

Владелец: ФЕДЕРАЛЬНАЯ СЛУЖБА ГОСУДАРСТВЕННОЙ

РЕГИСТРАЦИИ, КАДАСТРА И КАРТОГРАФИИ

Действителен: с 02.08.2024 по 26.10.2025

полное наименование должности

инициалы, фамилия

Земельный участок			
вид объекта недвижимости			
Лист № 5 раздела 1	Всего листов раздела 1: 5	Всего разделов: 8	Всего листов выписки: 45
22.10.2024г. № КУВИ-001/2024-259309144			
Кадастровый номер:		29:22:000000:8750	
		обществу с ограниченной ответственностью "Газпром межрегионгаз" от 31.01.2023 № 83-пп выдан: Правительство Архангельской области. вид ограничения (обременения): публичный сервитут; срок действия: с 03.09.2024; реквизиты документа-основания: постановление "Об установлении публичного сервитута" от 24.07.2024 № 1249 выдан: Администрация городского округа "Город Архангельск"; постановление "О внесении изменений в постановление Администрации городского округа "Город Архангельск" от 24 июля 2024 года № 1249" от 12.08.2024 № 1345 выдан: Администрация городского округа "Город Архангельск".	
Получатель выписки:		Демин Александр Анатольевич	

полное наименование должности	 ДОКУМЕНТ ПОДПИСАН ЭЛЕКТРОННОЙ ПОДПИСЬЮ Сертификат: 009F0BDC181A023B64597F1E2579BEFB50 Владелец: ФЕДЕРАЛЬНАЯ СЛУЖБА ГОСУДАРСТВЕННОЙ РЕГИСТРАЦИИ, КАДАСТРА И КАРТОГРАФИИ Действителен: с 02.08.2024 по 26.10.2025	инициалы, фамилия
-------------------------------	---	-------------------

Выписка из Единого государственного реестра недвижимости об объекте недвижимости
Сведения о зарегистрированных правах

Земельный участок			
вид объекта недвижимости			
Лист № 1 раздела 2	Всего листов раздела 2: 2	Всего разделов: 8	Всего листов выписки: 45
22.10.2024г. № КУВИ-001/2024-259309144			
Кадастровый номер:		29:22:000000:8750	
1	Правообладатель (правообладатели):	1.1	Муниципальное образование "Город Архангельск"
	Сведения о возможности предоставления третьим лицам персональных данных физического лица:	1.1.1	данные отсутствуют
2	Вид, номер, дата и время государственной регистрации права:	2.1	Собственность 29:22:000000:8750-29/001/2018-1 28.05.2018 18:04:28
3	Сведения об осуществлении государственной регистрации сделки, права без необходимого в силу закона согласия третьего лица, органа:	3.1	данные отсутствуют
4	Ограничение прав и обременение объекта недвижимости:	не зарегистрировано	
5	Договоры участия в долевом строительстве:	не зарегистрировано	
6	Заявленные в судебном порядке права требования:	данные отсутствуют	
7	Сведения о возможности предоставления третьим лицам персональных данных физического лица	данные отсутствуют	
8	Сведения о возражении в отношении зарегистрированного права:	данные отсутствуют	
9	Сведения о наличии решения об изъятии объекта недвижимости для государственных и муниципальных нужд:	данные отсутствуют	
10	Сведения о невозможности государственной регистрации без личного участия правообладателя или его законного представителя:	данные отсутствуют	
11	Правопритязания и сведения о наличии поступивших, но не рассмотренных заявлений о проведении государственной регистрации права (перехода, прекращения права), ограничения права или обременения объекта недвижимости, сделки в отношении объекта недвижимости:	отсутствуют	



ДОКУМЕНТ ПОДПИСАН
ЭЛЕКТРОННОЙ ПОДПИСЬЮ


Сертификат: 009F0BDC181A023B64597F1E2579BEFB50

Владелец: ФЕДЕРАЛЬНАЯ СЛУЖБА ГОСУДАРСТВЕННОЙ
РЕГИСТРАЦИИ, КАДАСТРА И КАРТОГРАФИИ
Действителен: с 02.08.2024 по 26.10.2025

полное наименование должности

инициалы, фамилия

Земельный участок			
вид объекта недвижимости			
Лист № 2 раздела 2	Всего листов раздела 2: 2	Всего разделов: 8	Всего листов выписки: 45
22.10.2024г. № КУВИ-001/2024-259309144			
Кадастровый номер:		29:22:000000:8750	
11	Сведения о невозможности государственной регистрации перехода, прекращения, ограничения права на земельный участок из земель сельскохозяйственного назначения:	данные отсутствуют	

полное наименование должности	 ДОКУМЕНТ ПОДПИСАН ЭЛЕКТРОННОЙ ПОДПИСЬЮ Сертификат: 009F0BDC181A023B64597F1E2579BEFB50 Владелец: ФЕДЕРАЛЬНАЯ СЛУЖБА ГОСУДАРСТВЕННОЙ РЕГИСТРАЦИИ, КАДАСТРА И КАРТОГРАФИИ Действителен: с 02.08.2024 по 26.10.2025	инициалы, фамилия
-------------------------------	---	-------------------

Выписка из Единого государственного реестра недвижимости об объекте недвижимости
Описание местоположения земельного участка

Земельный участок
вид объекта недвижимости

Лист № 1 раздела 3 Всего листов раздела 3: 1 Всего разделов: 8 Всего листов выписки: 45

22.10.2024г. № КУВИ-001/2024-259309144

Кадастровый номер: 29:22:000000:8750

План (чертеж, схема) земельного участка



Масштаб 1:5000 Условные обозначения:

ДОКУМЕНТ ПОДПИСАН
ЭЛЕКТРОННОЙ ПОДПИСЬЮ

Сертификат: 009F0BDC181A023B64597F1E2579BEFB50
Владелец: ФЕДЕРАЛЬНАЯ СЛУЖБА ГОСУДАРСТВЕННОЙ
РЕГИСТРАЦИИ, КАДАСТРА И КАРТОГРАФИИ
Действителен: с 02.08.2024 по 26.10.2025

полное наименование должности

инициалы, фамилия

Выписка из Единого государственного реестра недвижимости об объекте недвижимости

Описание местоположения земельного участка

Земельный участок			
вид объекта недвижимости			
Лист № 1 раздела 3.1	Всего листов раздела 3.1: 2	Всего разделов: 8	Всего листов выписки: 45
22.10.2024г. № КУВИ-001/2024-259309144			
Кадастровый номер:		29:22:000000:8750	

Описание местоположения границ земельного участка							
№ п/п	Номер точки		Дирекционный угол	Горизонтальное проложение, м	Описание закрепления на местности	Кадастровые номера смежных участков	Сведения об адресах правообладателей смежных земельных участков
	начальная	конечная					
1	2	3	4	5	6	7	8
1	1.1.1	1.1.2	128°22.7`	47.1	данные отсутствуют	29:22:000000:8080(1)	данные отсутствуют
2	1.1.1	1.1.1			данные отсутствуют	29:22:000000:7929(2)	данные отсутствуют
3	1.1.2	1.1.3	81°39.2`	18.74	данные отсутствуют	29:22:000000:8080(1)	данные отсутствуют
4	1.1.3	1.1.4	127°29.8`	114.96	данные отсутствуют	29:22:000000:8080(1)	данные отсутствуют
5	1.1.4	1.1.5	97°59.4`	20.79	данные отсутствуют	29:22:000000:8080(1)	данные отсутствуют
6	1.1.5	1.1.6	127°11.6`	83.97	данные отсутствуют	29:22:000000:8080(1)	данные отсутствуют
7	1.1.6	1.1.7	171°24.2`	21.54	данные отсутствуют	29:22:000000:8080(1)	данные отсутствуют
8	1.1.7	1.1.8	126°0.1`	43.54	данные отсутствуют	29:22:000000:8080(1)	данные отсутствуют
9	1.1.8	1.1.9	120°45.0`	76.18	данные отсутствуют	29:22:000000:8080(1)	данные отсутствуют
10	1.1.9	1.1.10	128°10.7`	120.25	данные отсутствуют	29:22:000000:8080(1)	данные отсутствуют
11	1.1.10	1.1.11	157°59.3`	11.66	данные отсутствуют	29:22:000000:8080(1)	данные отсутствуют
12	1.1.11	1.1.12	126°25.3`	8.67	данные отсутствуют	29:22:000000:8080(1)	данные отсутствуют
13	1.1.12	1.1.13	36°3.0`	27.54	данные отсутствуют	29:22:000000:8080(1)	данные отсутствуют
14	1.1.13	1.1.14	124°51.9`	10.01	данные отсутствуют	29:22:000000:8080(1)	данные отсутствуют
15	1.1.14	1.1.15	216°3.7`	27.62	данные отсутствуют	29:22:000000:8080(1)	данные отсутствуют
16	1.1.15	1.1.16	125°33.4`	64.3	данные отсутствуют	29:22:000000:8080(1)	данные отсутствуют
17	1.1.16	1.1.17	36°28.4`	25.13	данные отсутствуют	29:22:000000:8080(1)	данные отсутствуют
18	1.1.17	1.1.18	127°18.5`	117.55	данные отсутствуют	29:22:000000:8080(1)	данные отсутствуют
19	1.1.18	1.1.19	217°32.0`	3.97	данные отсутствуют	29:22:000000:8080(1)	данные отсутствуют
20	1.1.19	1.1.20	127°13.9`	37.72	данные отсутствуют	29:22:000000:8080(1)	данные отсутствуют
21	1.1.20	1.1.21	217°43.0`	0.95	данные отсутствуют	данные отсутствуют	данные отсутствуют
22	1.1.21	1.1.22	127°51.2`	11.99	данные отсутствуют	данные отсутствуют	данные отсутствуют



ДОКУМЕНТ ПОДПИСАН
ЭЛЕКТРОННОЙ ПОДПИСЬЮ

Сертификат: 009F0BDC181A023B64597F1E2579BEFB50

Владелец: ФЕДЕРАЛЬНАЯ СЛУЖБА ГОСУДАРСТВЕННОЙ

РЕГИСТРАЦИИ, КАДАСТРА И КАРТОГРАФИИ

Действителен: с 02.08.2024 по 26.10.2025

полное наименование должности

инициалы, фамилия

Земельный участок

вид объекта недвижимости

Лист № 2 раздела 3.1

Всего листов раздела 3.1: 2

Всего разделов: 8

Всего листов выписки: 45

22.10.2024г. № КУВИ-001/2024-259309144

Кадастровый номер:

29:22:000000:8750

1	2	3	4	5	6	7	8
23	1.1.22	1.1.23	38°14.8'	1.08	данные отсутствуют	данные отсутствуют	данные отсутствуют
24	1.1.23	1.1.24	127°13.4'	36.63	данные отсутствуют	29:22:000000:8080(1)	данные отсутствуют
25	1.1.24	1.1.25	216°52.2'	10	данные отсутствуют	29:22:071503:1436	данные отсутствуют
26	1.1.24	1.1.24			данные отсутствуют	29:22:000000:8079	данные отсутствуют
27	1.1.25	1.1.26	307°13.7'	86.48	данные отсутствуют	29:22:000000:8080(1)	данные отсутствуют
28	1.1.25	1.1.25			данные отсутствуют	29:22:000000:8079	данные отсутствуют
29	1.1.26	1.1.27	216°13.7'	25.74	данные отсутствуют	29:22:000000:8080(1)	данные отсутствуют
30	1.1.27	1.1.28	306°54.3'	9.89	данные отсутствуют	29:22:071503:1427(1)	данные отсутствуют
31	1.1.28	1.1.29	36°15.5'	29.78	данные отсутствуют	29:22:000000:8080(1)	данные отсутствуют
32	1.1.29	1.1.30	307°18.6'	97.39	данные отсутствуют	29:22:000000:8080(1)	данные отсутствуют
33	1.1.30	1.1.31	216°28.0'	25.02	данные отсутствуют	29:22:000000:8080(1)	данные отсутствуют
34	1.1.31	1.1.32	305°48.2'	95.93	данные отсутствуют	29:22:000000:8080(1)	данные отсутствуют
35	1.1.32	1.1.33	337°56.6'	11.66	данные отсутствуют	29:22:000000:8080(1)	данные отсутствуют
36	1.1.33	1.1.34	308°10.6'	116.96	данные отсутствуют	29:22:000000:8080(1)	данные отсутствуют
37	1.1.34	1.1.35	300°44.9'	75.97	данные отсутствуют	29:22:000000:8080(1)	данные отсутствуют
38	1.1.35	1.1.36	306°0.4'	48.17	данные отсутствуют	29:22:000000:8080(1)	данные отсутствуют
39	1.1.36	1.1.37	351°22.7'	21.61	данные отсутствуют	29:22:000000:8080(1)	данные отсутствуют
40	1.1.37	1.1.38	307°12.3'	77.37	данные отсутствуют	29:22:000000:8080(1)	данные отсутствуют
41	1.1.38	1.1.39	278°0.4'	20.82	данные отсутствуют	29:22:000000:8080(1)	данные отсутствуют
42	1.1.39	1.1.40	307°33.3'	113.24	данные отсутствуют	29:22:000000:8080(1)	данные отсутствуют
43	1.1.40	1.1.41	261°39.7'	17.93	данные отсутствуют	29:22:000000:8080(1)	данные отсутствуют
44	1.1.41	1.1.42	307°40.4'	53.13	данные отсутствуют	29:22:000000:8080(1)	данные отсутствуют
45	1.1.42	1.1.1	44°8.7'	9.95	данные отсутствуют	29:22:000000:8646(2)	данные отсутствуют
46	1.1.42	1.1.42			данные отсутствуют	29:22:000000:7929(1)	данные отсутствуют



ДОКУМЕНТ ПОДПИСАН
ЭЛЕКТРОННОЙ ПОДПИСЬЮ

Сертификат: 009F0BDC181A023B64597F1E2579BEFB50

Владелец: ФЕДЕРАЛЬНАЯ СЛУЖБА ГОСУДАРСТВЕННОЙ

РЕГИСТРАЦИИ, КАДАСТРА И КАРТОГРАФИИ

Действителен: с 02.08.2024 по 26.10.2025

полное наименование должности

инициалы, фамилия

Выписка из Единого государственного реестра недвижимости об объекте недвижимости

Описание местоположения земельного участка

Земельный участок			
вид объекта недвижимости			
Лист № 1 раздела 3.2	Всего листов раздела 3.2: 2	Всего разделов: 8	Всего листов выписки: 45
22.10.2024г. № КУВИ-001/2024-259309144			
Кадастровый номер:		29:22:000000:8750	

Сведения о характерных точках границы земельного участка				
Система координат МСК-29 зона 2				
Номер точки	Координаты, м		Описание закрепления на местности	Средняя квадратичная погрешность определения координат характерных точек границ земельного участка, м
	X	Y		
1	2	3	4	5
1	646737.31	2528599.72	-	0.1
2	646708.07	2528636.64	-	0.1
3	646710.79	2528655.18	-	0.1
4	646640.81	2528746.39	-	0.1
5	646637.92	2528766.98	-	0.1
6	646587.16	2528833.87	-	0.1
7	646565.86	2528837.09	-	0.1
8	646540.27	2528872.31	-	0.1
9	646501.32	2528937.78	-	0.1
10	646426.99	2529032.31	-	0.1
11	646416.18	2529036.68	-	0.1
12	646411.03	2529043.66	-	0.1
13	646433.3	2529059.87	-	0.1
14	646427.58	2529068.08	-	0.1
15	646405.25	2529051.82	-	0.1
16	646367.86	2529104.13	-	0.1
17	646388.07	2529119.07	-	0.1
18	646316.82	2529212.57	-	0.1
19	646313.67	2529210.15	-	0.1
20	646290.85	2529240.18	-	0.1
21	646290.1	2529239.6	-	0.1
22	646282.74	2529249.07	-	0.1



ДОКУМЕНТ ПОДПИСАН
ЭЛЕКТРОННОЙ ПОДПИСЬЮ

Сертификат: 009F0BDC181A023B64597F1E2579BEFB50

Владелец: ФЕДЕРАЛЬНАЯ СЛУЖБА ГОСУДАРСТВЕННОЙ

РЕГИСТРАЦИИ, КАДАСТРА И КАРТОГРАФИИ

Действителен: с 02.08.2024 по 26.10.2025

полное наименование должности

инициалы, фамилия

Земельный участок

вид объекта недвижимости

Лист № 2 раздела 3.2

Всего листов раздела 3.2: 2

Всего разделов: 8

Всего листов выписки: 45

22.10.2024г. № КУВИ-001/2024-259309144

Кадастровый номер:

29:22:000000:8750

1	2	3	4	5
23	646283.59	2529249.74	-	0.1
24	646261.43	2529278.91	-	0.1
25	646253.43	2529272.91	-	0.1
26	646305.75	2529204.05	-	0.1
27	646284.99	2529188.84	-	0.1
28	646290.93	2529180.93	-	0.1
29	646314.94	2529198.54	-	0.1
30	646373.97	2529121.08	-	0.1
31	646353.85	2529106.21	-	0.1
32	646409.97	2529028.41	-	0.1
33	646420.78	2529024.03	-	0.1
34	646493.07	2528932.09	-	0.1
35	646531.91	2528866.8	-	0.1
36	646560.23	2528827.83	-	0.1
37	646581.6	2528824.59	-	0.1
38	646628.38	2528762.97	-	0.1
39	646631.28	2528742.35	-	0.1
40	646700.3	2528652.58	-	0.1
41	646697.7	2528634.84	-	0.1
42	646730.17	2528592.79	-	0.1
1	646737.31	2528599.72	-	0.1



ДОКУМЕНТ ПОДПИСАН
ЭЛЕКТРОННОЙ ПОДПИСЬЮ

Сертификат: 009F0BDC181A023B64597F1E2579BEFB50

Владелец: ФЕДЕРАЛЬНАЯ СЛУЖБА ГОСУДАРСТВЕННОЙ

РЕГИСТРАЦИИ, КАДАСТРА И КАРТОГРАФИИ

Действителен: с 02.08.2024 по 26.10.2025

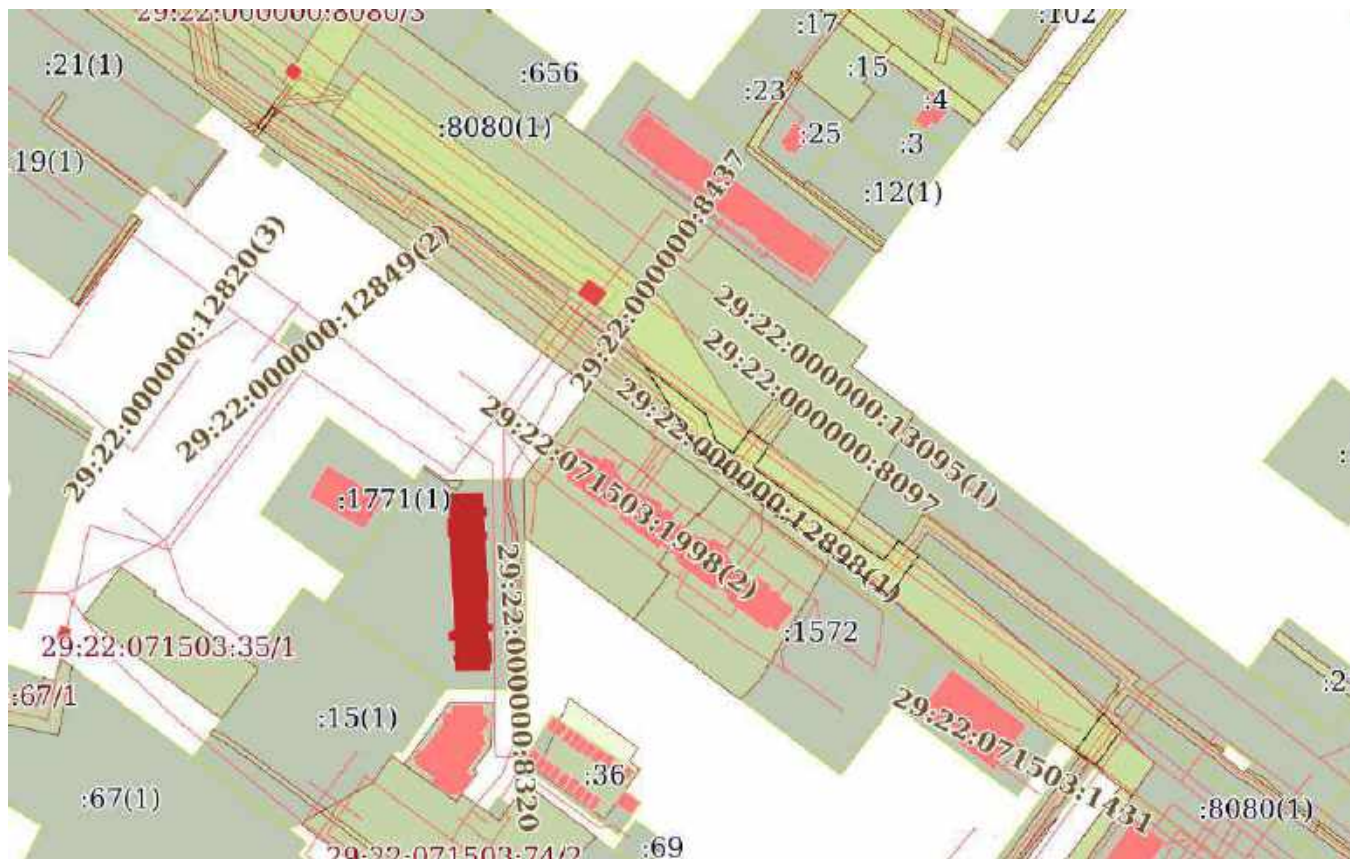
полное наименование должности

инициалы, фамилия


Выписка из Единого государственного реестра недвижимости об объекте недвижимости
Сведения о частях земельного участка

Земельный участок			
вид объекта недвижимости			
Лист № 1 раздела 4	Всего листов раздела 4: 9	Всего разделов: 8	Всего листов выписки: 45
22.10.2024г. № КУВИ-001/2024-259309144			
Кадастровый номер:		29:22:000000:8750	

План (чертеж, схема) части земельного участка Учетный номер части: 29:22:000000:8750/1




Масштаб 1:3000 Условные обозначения:




ДОКУМЕНТ ПОДПИСАН
ЭЛЕКТРОННОЙ ПОДПИСЬЮ

Сертификат: 009F0BDC181A023B64597F1E2579BEFB50
Владелец: ФЕДЕРАЛЬНАЯ СЛУЖБА ГОСУДАРСТВЕННОЙ
РЕГИСТРАЦИИ, КАДАСТРА И КАРТОГРАФИИ
Действителен: с 02.08.2024 по 26.10.2025

полное наименование должности		инициалы, фамилия
-------------------------------	--	-------------------

Земельный участок			
вид объекта недвижимости			
Лист № 2 раздела 4	Всего листов раздела 4: 9	Всего разделов: 8	Всего листов выписки: 45
22.10.2024г. № КУВИ-001/2024-259309144			
Кадастровый номер:		29:22:000000:8750	
План (чертеж, схема) части земельного участка		Учетный номер части: 29:22:000000:8750/2	
			
Масштаб 1:80	Условные обозначения:		

полное наименование должности	 ДОКУМЕНТ ПОДПИСАН ЭЛЕКТРОННОЙ ПОДПИСЬЮ	инициалы, фамилия
	Сертификат: 009F0BDC181A023B64597F1E2579BEFB50 Владелец: ФЕДЕРАЛЬНАЯ СЛУЖБА ГОСУДАРСТВЕННОЙ РЕГИСТРАЦИИ, КАДАСТРА И КАРТОГРАФИИ Действителен: с 02.08.2024 по 26.10.2025	

Земельный участок
вид объекта недвижимости

Лист № 3 раздела 4

Всего листов раздела 4: 9

Всего разделов: 8

Всего листов выписки: 45

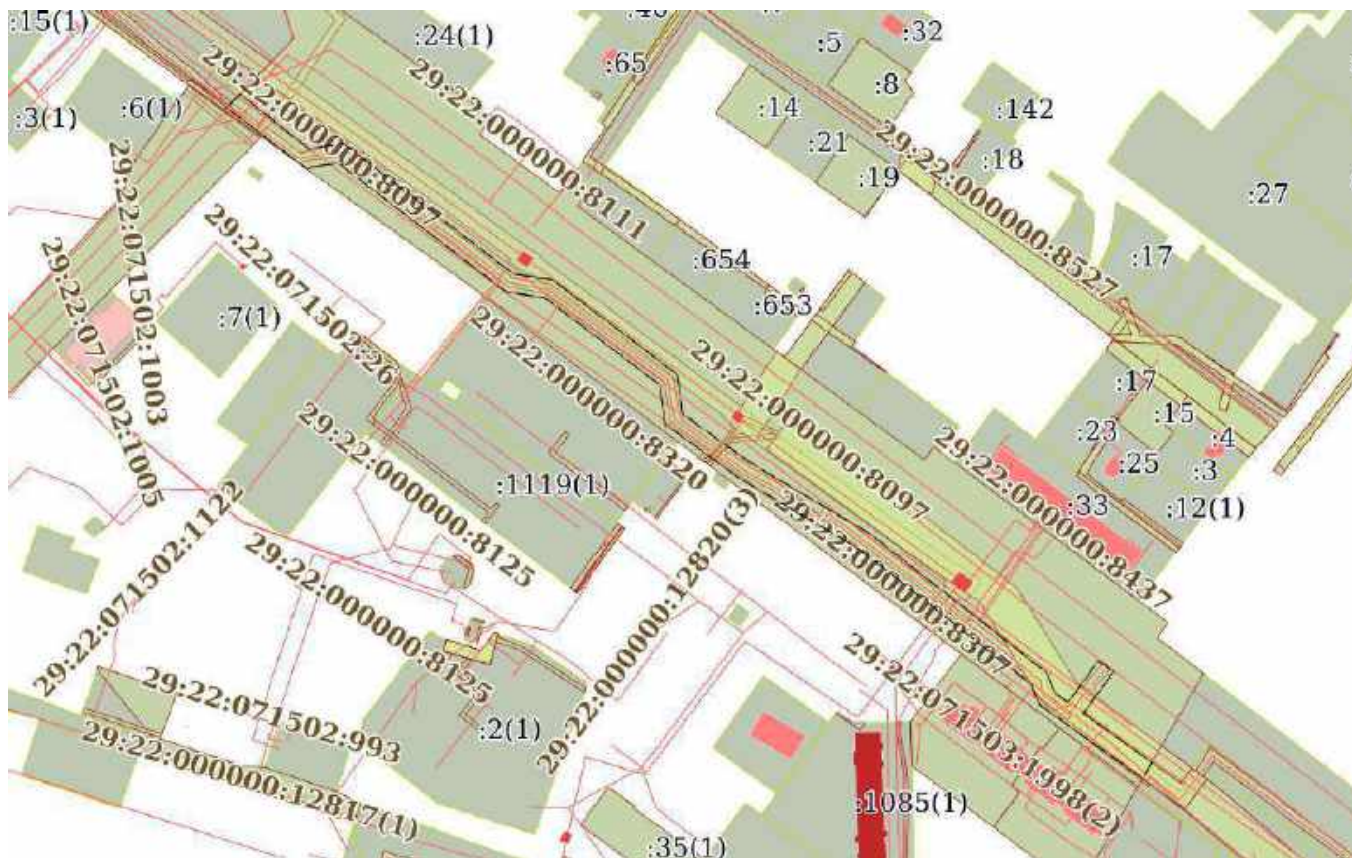
22.10.2024г. № КУВИ-001/2024-259309144

Кадастровый номер:

29:22:000000:8750

План (чертеж, схема) части земельного участка

Учетный номер части: 29:22:000000:8750/3



Масштаб 1:4000

Условные обозначения:



ДОКУМЕНТ ПОДПИСАН
ЭЛЕКТРОННОЙ ПОДПИСЬЮ

Сертификат: 009F0BDC181A023B64597F1E2579BEFB50

Владелец: ФЕДЕРАЛЬНАЯ СЛУЖБА ГОСУДАРСТВЕННОЙ
РЕГИСТРАЦИИ, КАДАСТРА И КАРТОГРАФИИ
Действителен: с 02.08.2024 по 26.10.2025

полное наименование должности

инициалы, фамилия

Земельный участок

вид объекта недвижимости

Лист № 4 раздела 4

Всего листов раздела 4: 9

Всего разделов: 8

Всего листов выписки: 45

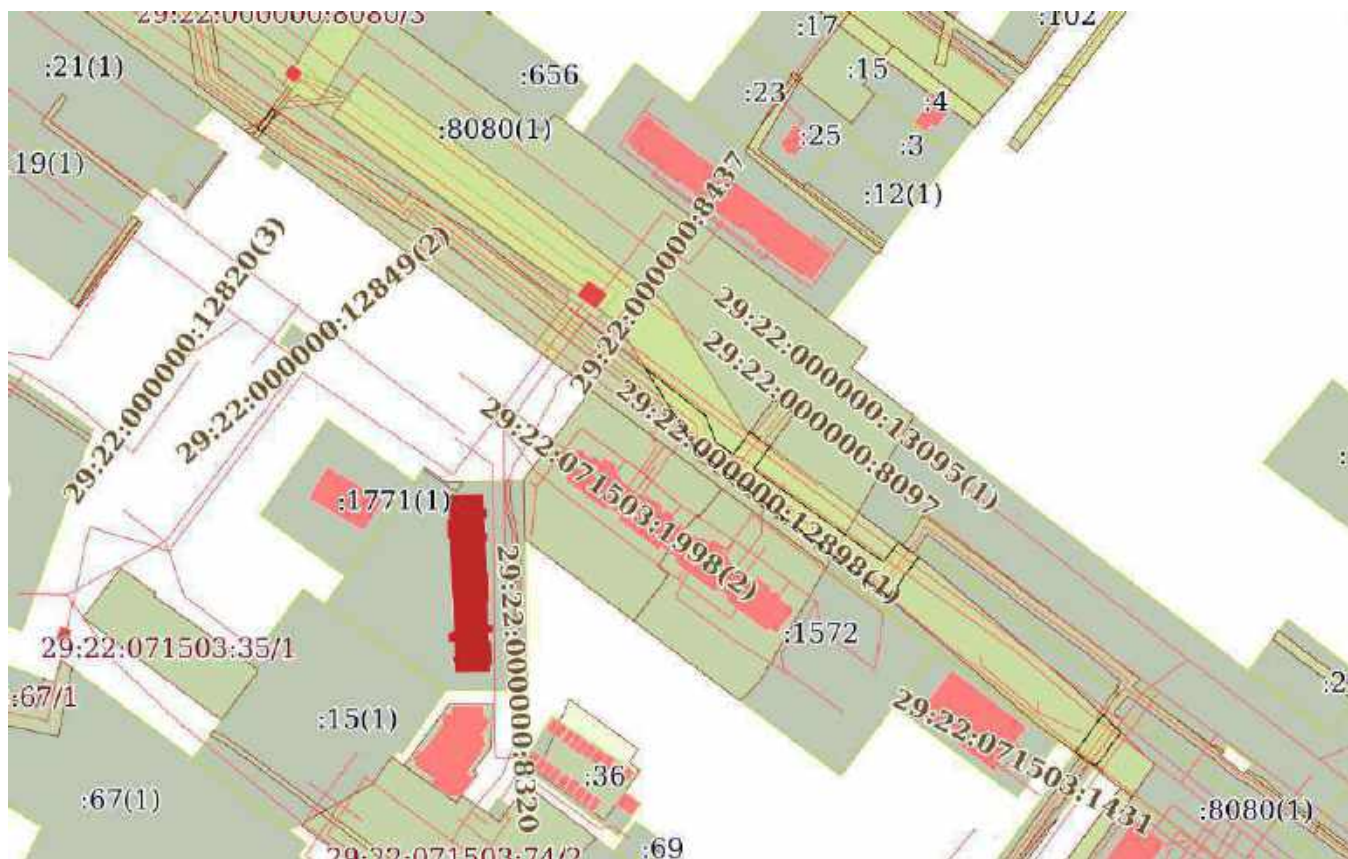
22.10.2024г. № КУВИ-001/2024-259309144

Кадастровый номер:

29:22:000000:8750

План (чертеж, схема) части земельного участка

Учетный номер части: 29:22:000000:8750/4



Масштаб 1:3000

Условные обозначения:

ДОКУМЕНТ ПОДПИСАН
ЭЛЕКТРОННОЙ ПОДПИСЬЮ

Сертификат: 009F0BDC181A023B64597F1E2579BEFB50

Владелец: ФЕДЕРАЛЬНАЯ СЛУЖБА ГОСУДАРСТВЕННОЙ

РЕГИСТРАЦИИ, КАДАСТРА И КАРТОГРАФИИ

Действителен: с 02.08.2024 по 26.10.2025

полное наименование должности

инициалы, фамилия

Земельный участок

вид объекта недвижимости

Лист № 5 раздела 4

Всего листов раздела 4: 9

Всего разделов: 8

Всего листов выписки: 45

22.10.2024г. № КУВИ-001/2024-259309144

Кадастровый номер:

29:22:000000:8750

План (чертеж, схема) части земельного участка

Учетный номер части: 29:22:000000:8750/5



Масштаб 1:100

Условные обозначения:

ДОКУМЕНТ ПОДПИСАН
ЭЛЕКТРОННОЙ ПОДПИСЬЮ

Сертификат: 009F0BDC181A023B64597F1E2579BEFB50

Владелец: ФЕДЕРАЛЬНАЯ СЛУЖБА ГОСУДАРСТВЕННОЙ

РЕГИСТРАЦИИ, КАДАСТРА И КАРТОГРАФИИ

Действителен: с 02.08.2024 по 26.10.2025

полное наименование должности

инициалы, фамилия

Земельный участок

вид объекта недвижимости

Лист № 6 раздела 4

Всего листов раздела 4: 9

Всего разделов: 8

Всего листов выписки: 45

22.10.2024г. № КУВИ-001/2024-259309144

Кадастровый номер:

29:22:000000:8750

План (чертеж, схема) части земельного участка

Учетный номер части: 29:22:000000:8750/7



Масштаб 1:80

Условные обозначения:



ДОКУМЕНТ ПОДПИСАН
ЭЛЕКТРОННОЙ ПОДПИСЬЮ

Сертификат: 009F0BDC181A023B64597F1E2579BEFB50

Владелец: ФЕДЕРАЛЬНАЯ СЛУЖБА ГОСУДАРСТВЕННОЙ

РЕГИСТРАЦИИ, КАДАСТРА И КАРТОГРАФИИ

Действителен: с 02.08.2024 по 26.10.2025

полное наименование должности

инициалы, фамилия

Земельный участок

вид объекта недвижимости

Лист № 7 раздела 4

Всего листов раздела 4: 9

Всего разделов: 8

Всего листов выписки: 45

22.10.2024г. № КУВИ-001/2024-259309144

Кадастровый номер:

29:22:000000:8750

План (чертеж, схема) части земельного участка

Учетный номер части: 29:22:000000:8750/10



Масштаб 1:2000

Условные обозначения:

ДОКУМЕНТ ПОДПИСАН
ЭЛЕКТРОННОЙ ПОДПИСЬЮ

Сертификат: 009F0BDC181A023B64597F1E2579BEFB50

Владелец: ФЕДЕРАЛЬНАЯ СЛУЖБА ГОСУДАРСТВЕННОЙ

РЕГИСТРАЦИИ, КАДАСТРА И КАРТОГРАФИИ

Действителен: с 02.08.2024 по 26.10.2025

полное наименование должности

инициалы, фамилия

Земельный участок
вид объекта недвижимости

Лист № 8 раздела 4

Всего листов раздела 4: 9

Всего разделов: 8

Всего листов выписки: 45

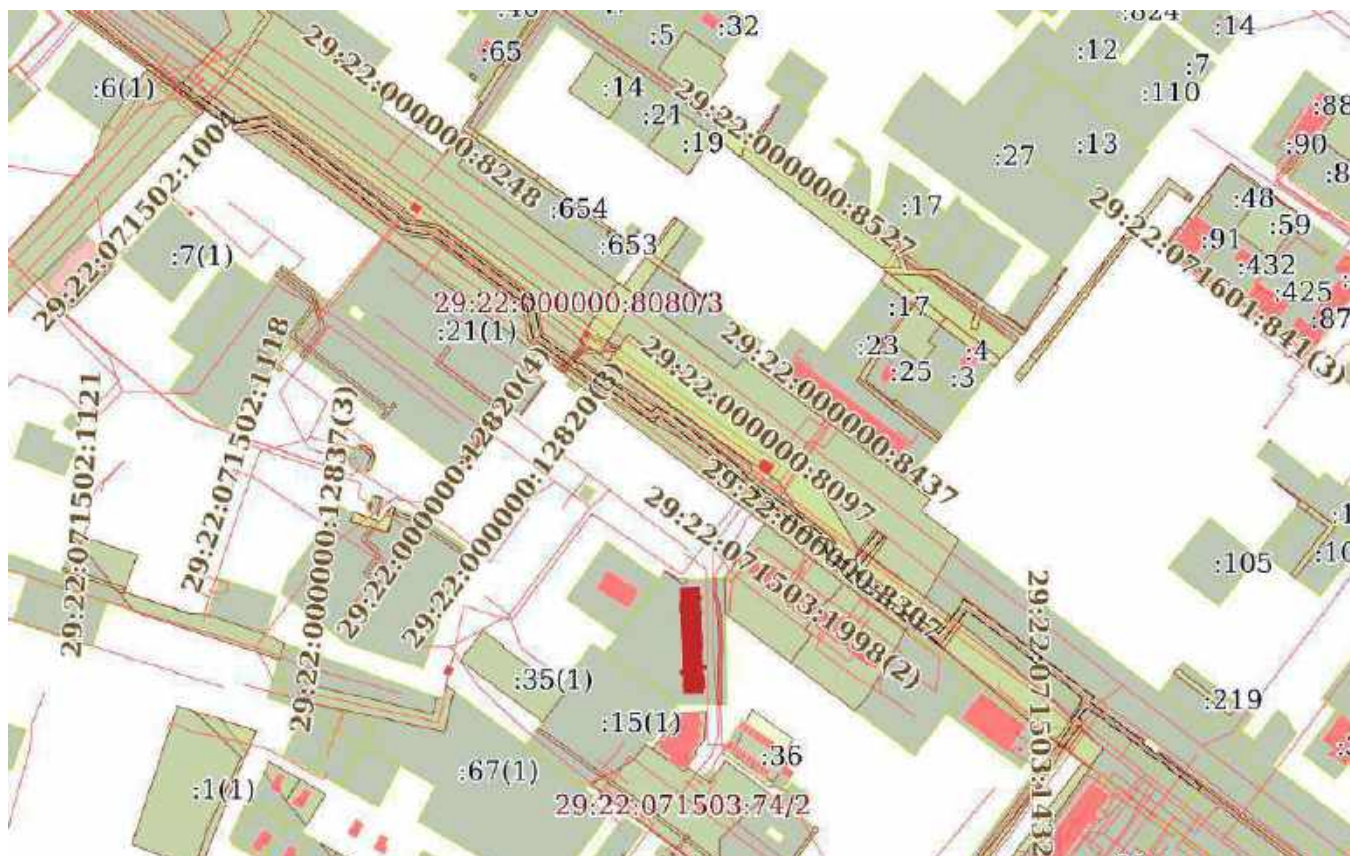
22.10.2024г. № КУВИ-001/2024-259309144

Кадастровый номер:

29:22:000000:8750

План (чертеж, схема) части земельного участка

Учетный номер части: 29:22:000000:8750/11



Масштаб 1:5000

Условные обозначения:



ДОКУМЕНТ ПОДПИСАН
ЭЛЕКТРОННОЙ ПОДПИСЬЮ

Сертификат: 009F0BDC181A023B64597F1E2579BEFB50

Владелец: ФЕДЕРАЛЬНАЯ СЛУЖБА ГОСУДАРСТВЕННОЙ
РЕГИСТРАЦИИ, КАДАСТРА И КАРТОГРАФИИ
Действителен: с 02.08.2024 по 26.10.2025

полное наименование должности

инициалы, фамилия

Земельный участок

вид объекта недвижимости

Лист № 9 раздела 4

Всего листов раздела 4: 9

Всего разделов: 8

Всего листов выписки: 45

22.10.2024г. № КУВИ-001/2024-259309144

Кадастровый номер:

29:22:000000:8750

План (чертеж, схема) части земельного участка

Учетный номер части: 29:22:000000:8750/12



Масштаб 1:200

Условные обозначения:

ДОКУМЕНТ ПОДПИСАН
ЭЛЕКТРОННОЙ ПОДПИСЬЮ

Сертификат: 009F0BDC181A023B64597F1E2579BEFB50

Владелец: ФЕДЕРАЛЬНАЯ СЛУЖБА ГОСУДАРСТВЕННОЙ
РЕГИСТРАЦИИ, КАДАСТРА И КАРТОГРАФИИ
Действителен: с 02.08.2024 по 26.10.2025

полное наименование должности

инициалы, фамилия

Выписка из Единого государственного реестра недвижимости об объекте недвижимости

Сведения о частях земельного участка

Земельный участок			
вид объекта недвижимости			
Лист № 1 раздела 4.1	Всего листов раздела 4.1: 8	Всего разделов: 8	Всего листов выписки: 45
22.10.2024г. № КУВИ-001/2024-259309144			
Кадастровый номер:		29:22:000000:8750	

Учетный номер части	Площадь, м2	Содержание ограничения в использовании или ограничения права на объект недвижимости или обременения объекта недвижимости
1	2	3
29:22:000000:8750/1	1509	вид ограничения (обременения): ограничения прав на земельный участок, предусмотренные статьей 56 Земельного кодекса Российской Федерации; Срок действия: не установлен; реквизиты документа-основания: постановление Правительства РФ "О порядке установления охранных зон объектов электросетевого хозяйства и особых условий использования земельных участков, расположенных в границах таких зон" от 24.02.2009 № 160 выдан: Председатель Правительства РФ; Содержание ограничения (обременения): Запрещается осуществлять любые действия, которые могут нарушить безопасную работу объектов электросетевого хозяйства, в том числе привести к их повреждению или уничтожению, и (или) повлечь причинение вреда жизни, здоровью граждан и имуществу физических или юридических лиц, а также повлечь нанесение экологического ущерба и возникновение пожаров, в том числе: а) набрасывать на провода и опоры воздушных линий электропередачи посторонние предметы, а также подниматься на опоры воздушных линий электропередачи; б) размещать любые объекты и предметы (материалы) в пределах созданных в соответствии с требованиями нормативно-технических документов проходов и подъездов для доступа к объектам электросетевого хозяйства, а также проводить любые работы и возводить сооружения, которые могут препятствовать доступу к объектам электросетевого хозяйства, без создания необходимых для такого доступа проходов и подъездов; в) находиться в пределах огороженной территории и помещениях распределительных устройств и подстанций, открывать двери и люки распределительных устройств и подстанций, производить переключения и подключения в электрических сетях (указанное требование не распространяется на работников, занятых выполнением разрешенных в установленном порядке работ), разводить огонь в пределах охранных зон вводных и распределительных устройств, подстанций, воздушных линий электропередачи, а также в охранных зонах кабельных линий электропередачи; г) размещать свалки; д) производить работы ударными механизмами, сбрасывать тяжести массой свыше 5 тонн, производить сброс и слив едких и коррозионных веществ и горюче-смазочных материалов (в охранных зонах подземных кабельных линий электропередачи); е) складировать или размещать хранилища любых, в том числе горюче-смазочных, материалов; ж) размещать детские и спортивные площадки, стадионы, рынки, торговые точки, полевые станы, загоны для скота, гаражи и стоянки всех видов машин и механизмов, проводить любые мероприятия, связанные с большим скоплением людей, не занятых выполнением разрешенных в установленном порядке работ (в охранных зонах воздушных линий электропередачи); з) использовать (запускать) любые летательные аппараты, в том числе воздушных змеев, спортивные модели летательных



ДОКУМЕНТ ПОДПИСАН
ЭЛЕКТРОННОЙ ПОДПИСЬЮ

Сертификат: 009F0BDC181A023B64597F1E2579BEFB50

Владелец: ФЕДЕРАЛЬНАЯ СЛУЖБА ГОСУДАРСТВЕННОЙ

РЕГИСТРАЦИИ, КАДАСТРА И КАРТОГРАФИИ

Действителен: с 02.08.2024 по 26.10.2025

полное наименование должности

инициалы, фамилия

Земельный участок			
вид объекта недвижимости			
Лист № 2 раздела 4.1	Всего листов раздела 4.1: 8	Всего разделов: 8	Всего листов выписки: 45

22.10.2024г. № КУВИ-001/2024-259309144

Кадастровый номер:

29:22:000000:8750

		аппаратов (в охранных зонах воздушных линий электропередачи); и) бросать якоря с судов и осуществлять их проход с отданными якорями, цепями, лотами, волокушами и тралами (в охранных зонах подводных кабельных линий электропередачи); к) осуществлять проход судов с поднятыми стрелами кранов и других механизмов (в охранных зонах воздушных линий электропередачи). Ограничения использования объектов недвижимости предусмотрены "Правилами установления охранных зон объектов электросетевого хозяйства и особых условий использования земельных участков, расположенных в границах таких зон", утвержденными Постановлением Правительства Российской Федерации от 24.02.2009 г. № 160.; Реестровый номер границы: 29.22.2.432
29:22:000000:8750/2	21	вид ограничения (обременения): ограничения прав на земельный участок, предусмотренные статьей 56 Земельного кодекса Российской Федерации; Срок действия: не установлен; реквизиты документа-основания: постановление Правительства РФ «О порядке установления охранных зон объектов электросетевого хозяйства и особых условий использования земельных участков, расположенных в границах таких зон» от 24.02.2009 № 160 выдан: Правительство РФ; Содержание ограничения (обременения): В охранных зонах запрещается осуществлять любые действия, которые могут нарушить безопасную работу объектов электросетевого хозяйства, в том числе привести к их повреждению или уничтожению, и (или) повлечь причинение вреда жизни, здоровью граждан и имуществу физических или юридических лиц, а также повлечь нанесение экологического ущерба и возникновение пожаров, в том числе: а) набрасывать на провода и опоры воздушных линий электропередачи посторонние предметы, а также подниматься на опоры воздушных линий электропередачи; б) размещать любые объекты и предметы (материалы) в пределах созданных в соответствии с требованиями нормативно-технических документов проходов и подъездов для доступа к объектам электросетевого хозяйства, а также проводить любые работы и возводить сооружения, которые могут препятствовать доступу к объектам электросетевого хозяйства, без создания необходимых для такого доступа проходов и подъездов; в) находиться в пределах огороженной территории и помещениях распределительных устройств и подстанций, открывать двери и люки распределительных устройств и подстанций, производить переключения и подключения в электрических сетях, разводить огонь в пределах охранных зон вводных и распределительных устройств, подстанций, воздушных линий электропередачи, а также в охранных зонах кабельных линий электропередачи; г) размещать свалки; д) производить работы ударными механизмами, сбрасывать тяжести массой свыше 5 тонн, производить сброс и слив едких и коррозионных веществ и горюче-смазочных материалов. В охранных зонах, установленных для объектов электросетевого хозяйства напряжением свыше 1000 вольт, запрещается: а) складировать или размещать хранилища любых, в том числе горюче-смазочных, материалов; б) размещать детские и спортивные площадки, стадионы, рынки, торговые точки, полевые станы, загоны для скота, гаражи и стоянки всех видов машин и механизмов, проводить любые мероприятия, связанные с большим скоплением людей, не занятых выполнением разрешенных в установленном порядке работ; в) использовать (запускать) любые летательные аппараты, в том числе воздушных змеев, спортивные модели летательных аппаратов; г)



ДОКУМЕНТ ПОДПИСАН
ЭЛЕКТРОННОЙ ПОДПИСЬЮ

Сертификат: 009F0BDC181A023B64597F1E2579BEFB50

Владелец: ФЕДЕРАЛЬНАЯ СЛУЖБА ГОСУДАРСТВЕННОЙ

РЕГИСТРАЦИИ, КАДАСТРА И КАРТОГРАФИИ

Действителен: с 02.08.2024 по 26.10.2025

полное наименование должности

инициалы, фамилия

Земельный участок			
вид объекта недвижимости			
Лист № 3 раздела 4.1	Всего листов раздела 4.1: 8	Всего разделов: 8	Всего листов выписки: 45
22.10.2024г. № КУВИ-001/2024-259309144			
Кадастровый номер:		29:22:000000:8750	
		<p>бросать якоря с судов и осуществлять их проход с отданными якорями, цепями, лотами, волокушами и тралами; д) осуществлять проход судов с поднятыми стрелами кранов и других механизмов. В пределах охранных зон без письменного решения о согласовании сетевых организаций юридическим и физическим лицам запрещаются: а) строительство, капитальный ремонт, реконструкция или снос зданий и сооружений; б) горные, взрывные, мелиоративные работы, в том числе связанные с временным затоплением земель; в) посадка и вырубка деревьев и кустарников; г) дноуглубительные, землечерпальные и погрузочно-разгрузочные работы, добыча рыбы, других водных животных и растений придонными орудиями лова, устройство водопоев, колка и заготовка льда; д) проход судов, у которых расстояние по вертикали от верхнего крайнего габарита с грузом или без груза до нижней точки провеса проводов переходов воздушных линий электропередачи через водоемы менее минимально допустимого расстояния, в том числе с учетом максимального уровня подъема воды при паводке; е) проезд машин и механизмов, имеющих общую высоту с грузом или без груза от поверхности дороги более 4,5 метра; ж) земляные работы на глубине более 0,3 метра (на вспахиваемых землях на глубине более 0,45 метра), а также планировка грунта; з) полив сельскохозяйственных культур в случае, если высота струи воды может составить свыше 3 метров; и) полевые сельскохозяйственные работы с применением сельскохозяйственных машин и оборудования высотой более 4 метров или полевые сельскохозяйственные работы, связанные с вспашкой земли. (Постановление Правительства РФ от 24 февраля 2009 г. N 160 «О порядке установления охранных зон объектов электросетевого хозяйства и особых условий использования земельных участков, расположенных в границах таких зон»); Реестровый номер границы: 29.22.2.422</p>	
29:22:000000:8750/3	6486	<p>вид ограничения (обременения): ограничения прав на земельный участок, предусмотренные статьей 56 Земельного кодекса Российской Федерации; Срок действия: не установлен; реквизиты документа-основания: водный кодекс РФ от 03.06.2006 № 74-ФЗ выдан: Российская Федерация; постановление "О зонах затопления, подтопления" от 18.04.2014 № 360 выдан: Правительство Российской Федерации; приказ "Об определении границ зон затопления, подтопления в административных границах муниципального образования "город Архангельск", Архангельской области" от 01.10.2020 № 96 выдан: Двинско-Печорское бассейновое водное управление Федерального агентства водных ресурсов; Содержание ограничения (обременения): В границах зон затопления, подтопления, в соответствии с законодательством Российской Федерации о градостроительной деятельности отнесенных к зонам с особыми условиями использования территорий, запрещаются: 1) размещение новых населенных пунктов и строительство объектов капитального строительства без обеспечения инженерной защиты таких населенных пунктов и объектов от затопления, подтопления; 2) использование сточных вод в целях регулирования плодородия почв; 3) размещение кладбищ, скотомогильников, объектов размещения отходов производства и потребления, химических, взрывчатых, токсичных, отравляющих и ядовитых веществ, пунктов хранения и захоронения радиоактивных отходов; 4) осуществление авиационных мер по борьбе с вредными организмами. Водный Кодекс Российской Федерации (от 03.06.2006 г. № 74-ФЗ); Реестровый номер границы: 29:00-6.279; Вид объекта реестра границ: Зона с</p>	



ДОКУМЕНТ ПОДПИСАН
ЭЛЕКТРОННОЙ ПОДПИСЬЮ

Сертификат: 009F0BDC181A023B64597F1E2579BEFB50

Владелец: ФЕДЕРАЛЬНАЯ СЛУЖБА ГОСУДАРСТВЕННОЙ

РЕГИСТРАЦИИ, КАДАСТРА И КАРТОГРАФИИ

Действителен: с 02.08.2024 по 26.10.2025

полное наименование должности

инициалы, фамилия

Земельный участок			
вид объекта недвижимости			
Лист № 4 раздела 4.1	Всего листов раздела 4.1: 8	Всего разделов: 8	Всего листов выписки: 45
22.10.2024г. № КУВИ-001/2024-259309144			
Кадастровый номер:		29:22:000000:8750	
		особыми условиями использования территории; Вид зоны по документу: Граница зоны подтопления муниципального образования «Город Архангельск» (территориальные округа Октябрьский, Ломоносовский, Майская Горка, Варавино-Фактория); Тип зоны: Иная зона с особыми условиями использования территории	
29:22:000000:8750/4	1509	вид ограничения (обременения): ограничения прав на земельный участок, предусмотренные статьей 56 Земельного кодекса Российской Федерации; Срок действия: не установлен; реквизиты документа-основания: постановление "Об установлении публичного сервитута" от 29.04.2021 № 778 выдан: Администрация городского округа "Город Архангельск" ; Содержание ограничения (обременения): Публичный сервитут.Цель-размещение объекта электросетевого хозяйства (ВЛ-6 кВ ф. "Л6-13-04"). Срок действия публичного сервитута - 49 лет. Лицо в пользу которого устанавливается публичный сервитут: Публичное акционерное общество "Межрегиональная распределительная сетевая компания Северо-Запада", ИНН 7802312751, ОГРН 1047855175785, почтовый адрес: 163045, г. Архангельск, Кузнечихинский промузел, 4 проезд, строение 5, адрес электронной почты: office@arhen.ru.; Реестровый номер границы: 29:22-6.945; Вид объекта реестра границ: Зона с особыми условиями использования территории; Вид зоны по документу: Публичный сервитут объекта электросетевого хозяйства "ВЛ-6 кВ ф. "Л6-13-04""; Тип зоны: Зона публичного сервитута	
29:22:000000:8750/5	31	вид ограничения (обременения): ограничения прав на земельный участок, предусмотренные статьей 56 Земельного кодекса Российской Федерации; Срок действия: не установлен; реквизиты документа-основания: постановление "О порядке установления охранных зон объектов электросетевого хозяйства и особых условий использования земельных участков, расположенных в границах таких зон" от 24.02.2009 № 160 выдан: Правительство Российской Федерации ; Содержание ограничения (обременения): Запрещается осуществлять любые действия, которые могут нарушить безопасную работу объектов электросетевого хозяйства, в том числе привести к их повреждению или уничтожению, и (или) повлечь причинение вреда жизни, здоровью граждан и имуществу физических или юридических лиц, а также повлечь нанесение экологического ущерба и возникновение пожаров, в том числе: а) набрасывать на провода и опоры воздушных линий электропередачи посторонние предметы, а также подниматься на опоры воздушных линий электропередачи; б) размещать любые объекты и предметы (материалы) в пределах созданных в соответствии с требованиями нормативно-технических документов проходов и подъездов для доступа к объектам электросетевого хозяйства, а также проводить любые работы и возводить сооружения, которые могут препятствовать доступу к объектам электросетевого хозяйства, без создания необходимых для такого доступа проходов и подъездов; в) находиться в пределах огороженной территории и помещениях распределительных устройств и подстанций, открывать двери и люки распределительных устройств и подстанций, производить переключения и подключения в электрических сетях (указанное требование не распространяется на работников, занятых выполнением разрешенных в установленном порядке работ), разводить огонь в пределах охранных зон вводных и распределительных устройств, подстанций, воздушных линий электропередачи, а также в охранных зонах кабельных линий электропередачи; г) размещать	



ДОКУМЕНТ ПОДПИСАН
ЭЛЕКТРОННОЙ ПОДПИСЬЮ

Сертификат: 009F0BDC181A023B64597F1E2579BEFB50

Владелец: ФЕДЕРАЛЬНАЯ СЛУЖБА ГОСУДАРСТВЕННОЙ
РЕГИСТРАЦИИ, КАДАСТРА И КАРТОГРАФИИ
Действителен: с 02.08.2024 по 26.10.2025

полное наименование должности

инициалы, фамилия

Земельный участок			
вид объекта недвижимости			
Лист № 5 раздела 4.1	Всего листов раздела 4.1: 8	Всего разделов: 8	Всего листов выписки: 45
22.10.2024г. № КУВИ-001/2024-259309144			
Кадастровый номер:		29:22:000000:8750	
		свалки; д) производить работы ударными механизмами, сбрасывать тяжести массой свыше 5 тонн, производить сброс и слив едких и коррозионных веществ и горюче-смазочных материалов (в охранных зонах подземных кабельных линий электропередачи); е) складировать или размещать хранилища любых, в том числе горюче-смазочных, материалов; ж) размещать детские и спортивные площадки, стадионы, рынки, торговые точки, полевые станы, загоны для скота, гаражи и стоянки всех видов машин и механизмов, проводить любые мероприятия, связанные с большим скоплением людей, не занятых выполнением разрешенных в установленном порядке работ (в охранных зонах воздушных линий электропередачи); з) использовать (запускать) любые летательные аппараты, в том числе воздушных змеев, спортивные модели летательных аппаратов (в охранных зонах воздушных линий электропередачи); и) бросать якоря с судов и осуществлять их проход с отданными якорями, цепями, лотами, волокушами и тралами (в охранных зонах подводных кабельных линий электропередачи); к) осуществлять проход судов с поднятыми стрелами кранов и других механизмов (в охранных зонах воздушных линий электропередачи). Ограничения использования объектов недвижимости предусмотрены "Правилами установления охранных зон объектов электросетевого хозяйства и особых условий использования земельных участков, расположенных в границах таких зон", утвержденными Постановлением Правительства Российской Федерации от 24.02.2009 г. № 160.; Реестровый номер границы: 29:22-6.1041; Вид объекта реестра границ: Зона с особыми условиями использования территории; Вид зоны по документу: Зона с особыми условиями использования территории ВК ТП533-ТП341 (шк.№27); ВК ТП533-ТП341; ВК ТП532-опора ВЛ-6кв ул.Капитальная; ВК ТП162-ОВЛ; ВК ТП162-ОВЛ; ВК ТП163-до опоры ВЛ-6кв; Тип зоны: Охранная зона инженерных коммуникаций	
29:22:000000:8750/7	21	вид ограничения (обременения): ограничения прав на земельный участок, предусмотренные статьей 56 Земельного кодекса Российской Федерации; Срок действия: не установлен; реквизиты документа-основания: постановление "О внесении изменений в постановление Администрации городского округа "Город Архангельск" от 14 сентября 2021 года №1880 от 18.11.2021 № 2323 выдан: Администрация городского округа "Город Архангельск"; постановление "Об установлении публичного сервитута" от 14.09.2021 № 1880 выдан: Администрация городского округа "Город Архангельск"; Содержание ограничения (обременения): Публичный сервитут в целях размещения объекта электросетевого хозяйства "ВЛ-6кВ ф. "Л6-13-19" от ТП-341 до оп.7". Срок действия публичного сервитута - 49 лет. Лицо в пользу которого устанавливается публичный сервитут: Публичное акционерное общество "РОССЕТИ СЕВЕРО-ЗАПАД", ИНН 7802312751, ОГРН 1047855175785, почтовый адрес: 196247, город Санкт-Петербург, площадь Конституции, дом 3, литер А, помещение 16Н, адрес электронной почты: post@mrsksevzap.ru.; Реестровый номер границы: 29:22-6.1444; Вид объекта реестра границ: Зона с особыми условиями использования территории; Вид зоны по документу: Публичный сервитут объекта электросетевого хозяйства " ВЛ-6кВ ф. "Л6-13-19" от ТП-341 до оп.7"; Тип зоны: Зона публичного сервитута	
29:22:000000:8750/10	423	вид ограничения (обременения): ограничения прав на земельный участок, предусмотренные статьей 56 Земельного кодекса Российской Федерации; Срок действия: не установлен; реквизиты документа-основания: приказ "О Типовых правилах охраны	



ДОКУМЕНТ ПОДПИСАН
ЭЛЕКТРОННОЙ ПОДПИСЬЮ

Сертификат: 009F0BDC181A023B64597F1E2579BEFB50

Владелец: ФЕДЕРАЛЬНАЯ СЛУЖБА ГОСУДАРСТВЕННОЙ

РЕГИСТРАЦИИ, КАДАСТРА И КАРТОГРАФИИ

Действителен: с 02.08.2024 по 26.10.2025

полное наименование должности

инициалы, фамилия

Земельный участок			
вид объекта недвижимости			
Лист № 6 раздела 4.1	Всего листов раздела 4.1: 8	Всего разделов: 8	Всего листов выписки: 45
22.10.2024г. № КУВИ-001/2024-259309144			
Кадастровый номер:		29:22:000000:8750	
		<p>коммунальных тепловых сетей" от 17.08.1992 № 197 выдан: Министерство архитектуры, строительства и жилищно-коммунального хозяйства Российской Федерации; Содержание ограничения (обременения): Содержание ограничений: Ограничения использования объектов недвижимости предусмотрены Приказом МИНИСТЕРСТВО АРХИТЕКТУРЫ, СТРОИТЕЛЬСТВА И ЖИЛИЩНО-КОММУНАЛЬНОГО ХОЗЯЙСТВА РОССИЙСКОЙ ФЕДЕРАЦИИ от 17 августа 1992 г. N 197 "О ТИПОВЫХ ПРАВИЛАХ ОХРАНЫ КОММУНАЛЬНЫХ ТЕПЛОВЫХ СЕТЕЙ". пунктами 5-6. п.5.В пределах охранных зон тепловых сетей не допускается производить действия, которые могут повлечь нарушения в нормальной работе тепловых сетей, их повреждение, несчастные случаи, или препятствующие ремонту: размещать автозаправочные станции, хранилища горюче-смазочных материалов, складировать агрессивные химические материалы; загромождать подходы и подъезды к объектам и сооружениям тепловых сетей, складировать тяжелые и громоздкие материалы, возводить временные строения и заборы; устраивать спортивные и игровые площадки, неорганизованные рынки, остановочные пункты общественного транспорта, стоянки всех видов машин и механизмов, гаражи, огороды и т.п.; устраивать всякого рода свалки, разжигать костры, сжигать бытовой мусор или промышленные отходы; производить работы ударными механизмами, производить сброс и слив едких и коррозионно-активных веществ и горюче-смазочных материалов; проникать в помещения павильонов, центральных и индивидуальных тепловых пунктов посторонним лицам; открывать, снимать, засыпать люки камер тепловых сетей; сбрасывать в камеры мусор, отходы, снег и т.д.; снимать покровный металлический слой тепловой изоляции; разрушать тепловую изоляцию; ходить по трубопроводам надземной прокладки (переход через трубы разрешается только по специальным переходным мостикам); занимать подвалы зданий, особенно имеющих опасность затопления, в которых проложены тепловые сети или оборудованы тепловые вводы под мастерские, склады, для иных целей; тепловые вводы в здания должны быть загерметизированы. п.6.В пределах территории охранных зон тепловых сетей без письменного согласия предприятий и организаций, в ведении которых находятся эти сети, запрещается: производить строительство, капитальный ремонт, реконструкцию или снос любых зданий и сооружений; производить земляные работы, планировку грунта, посадку деревьев и кустарников, устраивать монументальные клумбы; производить погрузочно-разгрузочные работы, а также работы, связанные с разбиванием грунта и дорожных покрытий; сооружать проезды и переходы через трубопроводы тепловых сетей. Зона установлена бессрочно. ; Реестровый номер границы: 29:00-6.376; Вид объекта реестра границ: Зона с особыми условиями использования территории; Вид зоны по документу: Зона с особыми условиями использования территории "Охранная зона объекта "тепловые трассы г. Архангельска "ОАО" Архэнерго""; Тип зоны: Охранная зона инженерных коммуникаций</p>	
29:22:000000:8750/11	4481	<p>вид ограничения (обременения): ограничения прав на земельный участок, предусмотренные статьей 56 Земельного кодекса Российской Федерации; Срок действия: не установлен; реквизиты документа-основания: постановление "Об утверждении границ охранных зон газораспределительных сетей, принадлежащих обществу с ограниченной ответственностью "Газпром</p>	



ДОКУМЕНТ ПОДПИСАН
ЭЛЕКТРОННОЙ ПОДПИСЬЮ

Сертификат: 009F0BDC181A023B64597F1E2579BEFB50

Владелец: ФЕДЕРАЛЬНАЯ СЛУЖБА ГОСУДАРСТВЕННОЙ

РЕГИСТРАЦИИ, КАДАСТРА И КАРТОГРАФИИ

Действителен: с 02.08.2024 по 26.10.2025

полное наименование должности

инициалы, фамилия

Земельный участок			
вид объекта недвижимости			
Лист № 7 раздела 4.1	Всего листов раздела 4.1: 8	Всего разделов: 8	Всего листов выписки: 45
22.10.2024г. № КУВИ-001/2024-259309144			
Кадастровый номер:		29:22:000000:8750	
		<p>межрегионгаз" от 31.01.2023 № 83-пп выдан: Правительство Архангельской области; Содержание ограничения (обременения): Срок действия зоны с особыми условиями использования - бессрочно. Отнесена к зонам с особыми условиями использования территории - охранным зонам газораспределительных сетей. Режим использования установлен пунктами 3, 14-16 Правил охраны газораспределительных сетей, утвержденных постановлением Правительства РФ от 20 ноября 2000 г. №878 «Об утверждении Правил охраны газораспределительных сетей». На земельные участки, входящие в охранные зоны газораспределительных сетей, в целях предупреждения их повреждения или нарушения условий их нормальной эксплуатации налагаются следующие ограничения (обременения), которыми запрещается: а) строить объекты жилищно-гражданского и производственного назначения; б) сносить и реконструировать мосты, коллекторы, автомобильные и железные дороги с расположенными на них газораспределительными сетями без предварительного выноса этих газопроводов по согласованию с эксплуатационными организациями; в) разрушать берегоукрепительные сооружения, водопропускные устройства, земляные и иные сооружения, предохраняющие газораспределительные сети от разрушений; г) перемещать, повреждать, засыпать и уничтожать опознавательные знаки, контрольно-измерительные пункты и другие устройства газораспределительных сетей; д) устраивать свалки и склады, разливать растворы кислот, солей, щелочей и других химически активных веществ; е) огораживать и перегораживать охранные зоны, препятствовать доступу персонала эксплуатационных организаций к газораспределительным сетям, проведению обслуживания и устранению повреждений газораспределительных сетей; ж) разводить огонь и размещать источники огня; з) рыть погреба, копать и обрабатывать почву сельскохозяйственными и мелиоративными орудиями и механизмами на глубину более 0,3 метра; и) открывать калитки и двери газорегуляторных пунктов, станций катодной и дренажной защиты, люки подземных колодцев, включать или отключать электроснабжение средств связи, освещения и систем телемеханики; к) набрасывать, приставлять и привязывать к опорам и надземным газопроводам, ограждениям и зданиям газораспределительных сетей посторонние предметы, лестницы, влезать на них; л) самовольно подключаться к газораспределительным сетям.; Реестровый номер границы: 29:22-6.1628; Вид объекта реестра границ: Зона с особыми условиями использования территории; Вид зоны по документу: Охранная зона объекта: Газопровод межпоселковый от пос. Силикатный до ГТРП г. Архангельска Архангельской области; Тип зоны: Охранная зона инженерных коммуникаций</p>	
29:22:000000:8750/12	66	29:22:000000-17.9	
	Весь	<p>вид ограничения (обременения): ограничения прав на земельный участок, предусмотренные статьей 56 Земельного кодекса Российской Федерации; Срок действия: не установлен; реквизиты документа-основания: распоряжение ФСБ России от 12.01.2018 № 2с выдан: ФСБ России; Содержание ограничения (обременения): На территории зоны охраняемого военного объекта строительство объектов капитального строительства, ввод в эксплуатацию оборудования, создающего искусственные, в том числе промышленные, радиопомехи, а также размещение и эксплуатация стационарного или переносного приемно-передающего оборудования с мощностью передатчиков более 5 Вт осуществляются исключительно по согласованию с</p>	



ДОКУМЕНТ ПОДПИСАН
ЭЛЕКТРОННОЙ ПОДПИСЬЮ

Сертификат: 009F0BDC181A023B64597F1E2579BEFB50

Владелец: ФЕДЕРАЛЬНАЯ СЛУЖБА ГОСУДАРСТВЕННОЙ
РЕГИСТРАЦИИ, КАДАСТРА И КАРТОГРАФИИ
Действителен: с 02.08.2024 по 26.10.2025

полное наименование должности

инициалы, фамилия

Земельный участок			
вид объекта недвижимости			
Лист № 8 раздела 4.1	Всего листов раздела 4.1: 8	Всего разделов: 8	Всего листов выписки: 45
22.10.2024г. № КУВИ-001/2024-259309144			
Кадастровый номер:		29:22:000000:8750	
		федеральным органом исполнительной власти (федеральным государственным органом), в ведении которого находится военный объект. При этом параметры электромагнитной совместимости оборудования, создающего радиопомехи военному объекту, определяются по внешней границе зоны охраняемого военного объекта. На территории зоны охраняемого военного объекта не допускается ликвидация дорог и переправ, а также осушение и отведение русел рек.; Реестровый номер границы: 29:00-6.248; Вид объекта реестра границ: Зона с особыми условиями использования территории; Вид зоны по документу: Зона охраняемого военного объекта РУФСБ России по Архангельской области; Тип зоны: Иные зоны с особыми условиями использования территории	
	Весь	вид ограничения (обременения): публичный сервитут; Срок действия: не установлен; реквизиты документа-основания: постановление "Об установлении публичного сервитута" от 24.07.2024 № 1249 выдан: Администрация городского округа "Город Архангельск"; постановление "О внесении изменений в постановление Администрации городского округа "Город Архангельск" от 24 июля 2024 года № 1249" от 12.08.2024 № 1345 выдан: Администрация городского округа "Город Архангельск"; Содержание ограничения (обременения): ; Реестровый номер границы: 29:22:000000-17.9	

полное наименование должности		ДОКУМЕНТ ПОДПИСАН	инициалы, фамилия
		ЭЛЕКТРОННОЙ ПОДПИСЬЮ	
	Сертификат: 009F0BDC181A023B64597F1E2579BEFB50		
	Владелец: ФЕДЕРАЛЬНАЯ СЛУЖБА ГОСУДАРСТВЕННОЙ		
	РЕГИСТРАЦИИ, КАДАСТРА И КАРТОГРАФИИ		
	Действителен: с 02.08.2024 по 26.10.2025		

Выписка из Единого государственного реестра недвижимости об объекте недвижимости

Сведения о частях земельного участка

Земельный участок			
вид объекта недвижимости			

Лист № 1 раздела 4.2	Всего листов раздела 4.2: 16	Всего разделов: 8	Всего листов выписки: 45
----------------------	------------------------------	-------------------	--------------------------

22.10.2024г. № КУВИ-001/2024-259309144

Кадастровый номер: 29:22:000000:8750

Сведения о характерных точках границы части (частей) земельного участка			
Учетный номер части: 29:22:000000:8750/1			
Система координат МСК-29 зона 2			

Номер точки	Координаты, м		Описание закрепления на местности	Средняя квадратичная погрешность определения координат характерных точек границ земельного участка, м
	X	Y		
1	2	3	4	5
1	646550.38	2528858.4	-	-
2	646542.22	2528852.61	-	-
3	646541.05	2528854.23	-	-
4	646549.2	2528860.02	-	-
1	646550.38	2528858.4	-	-
1	646426.99	2529032.31	-	0.1
2	646445.95	2529008.2	-	-
3	646421.01	2529023.73	-	-
4	646420.78	2529024.03	-	0.1
5	646420.08	2529024.31	-	-
6	646413.12	2529028.65	-	0.1
7	646364.34	2529091.66	-	-
8	646353.85	2529106.21	-	0.1
9	646369.91	2529118.08	-	-
10	646375.87	2529110.05	-	-
11	646367.86	2529104.13	-	0.1
12	646405.25	2529051.82	-	0.1
13	646414.29	2529058.4	-	-
14	646420.25	2529050.37	-	-
15	646411.03	2529043.66	-	0.1
16	646416.18	2529036.68	-	0.1



ДОКУМЕНТ ПОДПИСАН
ЭЛЕКТРОННОЙ ПОДПИСЬЮ

Сертификат: 009F0BDC181A023B64597F1E2579BEFB50

Владелец: ФЕДЕРАЛЬНАЯ СЛУЖБА ГОСУДАРСТВЕННОЙ

РЕГИСТРАЦИИ, КАДАСТРА И КАРТОГРАФИИ

Действителен: с 02.08.2024 по 26.10.2025

полное наименование должности

инициалы, фамилия

Земельный участок

вид объекта недвижимости

Лист № 2 раздела 4.2

Всего листов раздела 4.2: 16

Всего разделов: 8

Всего листов выписки: 45

22.10.2024г. № КУВИ-001/2024-259309144

Кадастровый номер:

29:22:000000:8750

1	2	3	4	5
1	646426.99	2529032.31	-	0.1
1	646291.48	2529181.33	-	-
2	646285.72	2529189.38	-	-
3	646299.41	2529199.41	-	-
4	646306.3	2529192.2	-	-
1	646291.48	2529181.33	-	-



ДОКУМЕНТ ПОДПИСАН
ЭЛЕКТРОННОЙ ПОДПИСЬЮ

Сертификат: 009F0BDC181A023B64597F1E2579BEFB50

Владелец: ФЕДЕРАЛЬНАЯ СЛУЖБА ГОСУДАРСТВЕННОЙ

РЕГИСТРАЦИИ, КАДАСТРА И КАРТОГРАФИИ

Действителен: с 02.08.2024 по 26.10.2025

полное наименование должности

инициалы, фамилия

Земельный участок

вид объекта недвижимости

Лист № 3 раздела 4.2

Всего листов раздела 4.2: 16

Всего разделов: 8

Всего листов выписки: 45

22.10.2024г. № КУВИ-001/2024-259309144

Кадастровый номер:

29:22:000000:8750

Сведения о характерных точках границы части (частей) земельного участка

Учетный номер части: 29:22:000000:8750/2

Система координат МСК-29 зона 2

Номер точки	Координаты, м		Описание закрепления на местности	Средняя квадратичная погрешность определения координат характерных точек границ земельного участка, м
	X	Y		
1	2	3	4	5
1	646543.15	2528851.34	-	-
2	646541.69	2528853.34	-	-
3	646541.77	2528853.59	-	0.1
4	646548.05	2528860.81	-	0.1
5	646548.43	2528861.08	-	-
6	646549.61	2528859.46	-	-
7	646549.41	2528859.32	-	0.1
8	646543.55	2528852.59	-	0.1
1	646543.15	2528851.34	-	-



ДОКУМЕНТ ПОДПИСАН
ЭЛЕКТРОННОЙ ПОДПИСЬЮ

Сертификат: 009F0BDC181A023B64597F1E2579BEFB50

Владелец: ФЕДЕРАЛЬНАЯ СЛУЖБА ГОСУДАРСТВЕННОЙ

РЕГИСТРАЦИИ, КАДАСТРА И КАРТОГРАФИИ

Действителен: с 02.08.2024 по 26.10.2025

полное наименование должности

инициалы, фамилия

Земельный участок

вид объекта недвижимости

Лист № 4 раздела 4.2

Всего листов раздела 4.2: 16

Всего разделов: 8

Всего листов выписки: 45

22.10.2024г. № КУВИ-001/2024-259309144

Кадастровый номер:

29:22:000000:8750

Сведения о характерных точках границы части (частей) земельного участка

Учетный номер части: 29:22:000000:8750/3

Система координат

Номер точки	Координаты, м		Описание закрепления на местности	Средняя квадратичная погрешность определения координат характерных точек границ земельного участка, м
	X	Y		
1	2	3	4	5
1	646737.31	2528599.72	-	-
2	646708.07	2528636.64	-	-
3	646710.79	2528655.18	-	-
4	646640.81	2528746.39	-	-
5	646637.92	2528766.98	-	-
6	646587.16	2528833.87	-	-
7	646565.86	2528837.09	-	-
8	646540.27	2528872.31	-	-
9	646501.32	2528937.78	-	-
10	646426.99	2529032.31	-	-
11	646416.18	2529036.68	-	-
12	646411.03	2529043.66	-	-
13	646433.3	2529059.87	-	-
14	646427.58	2529068.08	-	-
15	646405.25	2529051.82	-	-
16	646378.95	2529088.61	-	-
17	646370.2	2529083.54	-	-
18	646409.97	2529028.41	-	-
19	646420.78	2529024.03	-	-
20	646493.07	2528932.09	-	-
21	646531.91	2528866.8	-	-
22	646560.23	2528827.83	-	-
23	646581.6	2528824.59	-	-
24	646628.38	2528762.97	-	-



ДОКУМЕНТ ПОДПИСАН
ЭЛЕКТРОННОЙ ПОДПИСЬЮ

Сертификат: 009F0BDC181A023B64597F1E2579BEFB50

Владелец: ФЕДЕРАЛЬНАЯ СЛУЖБА ГОСУДАРСТВЕННОЙ

РЕГИСТРАЦИИ, КАДАСТРА И КАРТОГРАФИИ

Действителен: с 02.08.2024 по 26.10.2025

полное наименование должности

инициалы, фамилия

Земельный участок

вид объекта недвижимости

Лист № 5 раздела 4.2

Всего листов раздела 4.2: 16

Всего разделов: 8

Всего листов выписки: 45

22.10.2024г. № КУВИ-001/2024-259309144

Кадастровый номер:

29:22:000000:8750

1	2	3	4	5
25	646631.28	2528742.35	-	-
26	646700.3	2528652.58	-	-
27	646697.7	2528634.84	-	-
28	646730.17	2528592.79	-	-
1	646737.31	2528599.72	-	-



ДОКУМЕНТ ПОДПИСАН
ЭЛЕКТРОННОЙ ПОДПИСЬЮ

Сертификат: 009F0BDC181A023B64597F1E2579BEFB50

Владелец: ФЕДЕРАЛЬНАЯ СЛУЖБА ГОСУДАРСТВЕННОЙ

РЕГИСТРАЦИИ, КАДАСТРА И КАРТОГРАФИИ

Действителен: с 02.08.2024 по 26.10.2025

полное наименование должности

инициалы, фамилия

Земельный участок			
вид объекта недвижимости			

Лист № 6 раздела 4.2	Всего листов раздела 4.2: 16	Всего разделов: 8	Всего листов выписки: 45
----------------------	------------------------------	-------------------	--------------------------

22.10.2024г. № КУВИ-001/2024-259309144

Кадастровый номер: 29:22:000000:8750

Сведения о характерных точках границы части (частей) земельного участка

Учетный номер части: 29:22:000000:8750/4

Система координат

Номер точки	Координаты, м		Описание закрепления на местности	Средняя квадратичная погрешность определения координат характерных точек границ земельного участка, м
	X	Y		
1	2	3	4	5
1	646299.41	2529199.41	-	-
2	646285.72	2529189.38	-	-
3	646291.48	2529181.33	-	-
4	646306.3	2529192.2	-	-
1	646299.41	2529199.41	-	-
1	646445.95	2529008.2	-	-
2	646426.99	2529032.31	-	-
3	646416.18	2529036.68	-	-
4	646411.03	2529043.66	-	-
5	646420.25	2529050.37	-	-
6	646414.29	2529058.4	-	-
7	646405.25	2529051.82	-	-
8	646367.86	2529104.13	-	-
9	646375.87	2529110.05	-	-
10	646369.91	2529118.08	-	-
11	646353.85	2529106.21	-	-
12	646364.34	2529091.66	-	-
13	646413.12	2529028.65	-	-
14	646420.08	2529024.31	-	-
15	646420.78	2529024.03	-	-
16	646421.01	2529023.73	-	-
1	646445.95	2529008.2	-	-
1	646550.38	2528858.4	-	-
2	646549.2	2528860.02	-	-



ДОКУМЕНТ ПОДПИСАН
ЭЛЕКТРОННОЙ ПОДПИСЬЮ

Сертификат: 009F0BDC181A023B64597F1E2579BEFB50

Владелец: ФЕДЕРАЛЬНАЯ СЛУЖБА ГОСУДАРСТВЕННОЙ

РЕГИСТРАЦИИ, КАДАСТРА И КАРТОГРАФИИ

Действителен: с 02.08.2024 по 26.10.2025

полное наименование должности

инициалы, фамилия

Земельный участок				
вид объекта недвижимости				
Лист № 7 раздела 4.2	Всего листов раздела 4.2: 16		Всего разделов: 8	Всего листов выписки: 45
22.10.2024г. № КУВИ-001/2024-259309144				
Кадастровый номер:			29:22:000000:8750	
1	2	3	4	5
3	646541.05	2528854.23	-	-
4	646542.22	2528852.61	-	-
1	646550.38	2528858.4	-	-



ДОКУМЕНТ ПОДПИСАН
ЭЛЕКТРОННОЙ ПОДПИСЬЮ

Сертификат: 009F0BDC181A023B64597F1E2579BEFB50

Владелец: ФЕДЕРАЛЬНАЯ СЛУЖБА ГОСУДАРСТВЕННОЙ
РЕГИСТРАЦИИ, КАДАСТРА И КАРТОГРАФИИ
Действителен: с 02.08.2024 по 26.10.2025

полное наименование должности

инициалы, фамилия

Земельный участок			
вид объекта недвижимости			
Лист № 8 раздела 4.2	Всего листов раздела 4.2: 16	Всего разделов: 8	Всего листов выписки: 45

22.10.2024г. № КУВИ-001/2024-259309144

Кадастровый номер: 29:22:000000:8750

Сведения о характерных точках границы части (частей) земельного участка				
Учетный номер части: 29:22:000000:8750/5				
Система координат				
Номер точки	Координаты, м		Описание закрепления на местности	Средняя квадратичная погрешность определения координат характерных точек границ земельного участка, м
	X	Y		
1	2	3	4	5
1	646544.16	2528853.14	-	-
2	646550.61	2528858.08	-	-
3	646548.98	2528860.32	-	-
4	646540.95	2528854.36	-	-
5	646544.03	2528850.12	-	-
1	646544.16	2528853.14	-	-



ДОКУМЕНТ ПОДПИСАН
ЭЛЕКТРОННОЙ ПОДПИСЬЮ

Сертификат: 009F0BDC181A023B64597F1E2579BEFB50

Владелец: ФЕДЕРАЛЬНАЯ СЛУЖБА ГОСУДАРСТВЕННОЙ

РЕГИСТРАЦИИ, КАДАСТРА И КАРТОГРАФИИ

Действителен: с 02.08.2024 по 26.10.2025

полное наименование должности

инициалы, фамилия

Земельный участок

вид объекта недвижимости

Лист № 9 раздела 4.2

Всего листов раздела 4.2: 16

Всего разделов: 8

Всего листов выписки: 45

22.10.2024г. № КУВИ-001/2024-259309144

Кадастровый номер:

29:22:000000:8750

Сведения о характерных точках границы части (частей) земельного участка

Учетный номер части: 29:22:000000:8750/7

Система координат

Номер точки	Координаты, м		Описание закрепления на местности	Средняя квадратичная погрешность определения координат характерных точек границ земельного участка, м
	X	Y		
1	2	3	4	5
1	646549.61	2528859.46	-	-
2	646548.43	2528861.08	-	-
3	646548.05	2528860.81	-	-
4	646541.77	2528853.59	-	-
5	646541.69	2528853.34	-	-
6	646543.15	2528851.34	-	-
7	646543.55	2528852.59	-	-
8	646549.41	2528859.32	-	-
1	646549.61	2528859.46	-	-



ДОКУМЕНТ ПОДПИСАН
ЭЛЕКТРОННОЙ ПОДПИСЬЮ

Сертификат: 009F0BDC181A023B64597F1E2579BEFB50

Владелец: ФЕДЕРАЛЬНАЯ СЛУЖБА ГОСУДАРСТВЕННОЙ

РЕГИСТРАЦИИ, КАДАСТРА И КАРТОГРАФИИ

Действителен: с 02.08.2024 по 26.10.2025

полное наименование должности

инициалы, фамилия

Земельный участок

вид объекта недвижимости

Лист № 10 раздела 4.2

Всего листов раздела 4.2: 16

Всего разделов: 8

Всего листов выписки: 45

22.10.2024г. № КУВИ-001/2024-259309144

Кадастровый номер:

29:22:000000:8750

Сведения о характерных точках границы части (частей) земельного участка

Учетный номер части: 29:22:000000:8750/10

Система координат

Номер точки	Координаты, м		Описание закрепления на местности	Средняя квадратичная погрешность определения координат характерных точек границ земельного участка, м
	X	Y		
1	2	3	4	5
1	646471.17	2528976.12	-	-
2	646464.99	2528983.98	-	-
3	646457.07	2528977.87	-	-
4	646463.25	2528970.01	-	-
5	646471.17	2528976.12	-	-
1	646639.14	2528758.29	-	-
2	646637.92	2528766.98	-	-
3	646587.16	2528833.87	-	-
4	646582.92	2528834.51	-	-
5	646639.14	2528758.29	-	-



ДОКУМЕНТ ПОДПИСАН
ЭЛЕКТРОННОЙ ПОДПИСЬЮ

Сертификат: 009F0BDC181A023B64597F1E2579BEFB50

Владелец: ФЕДЕРАЛЬНАЯ СЛУЖБА ГОСУДАРСТВЕННОЙ

РЕГИСТРАЦИИ, КАДАСТРА И КАРТОГРАФИИ

Действителен: с 02.08.2024 по 26.10.2025

полное наименование должности

инициалы, фамилия

Земельный участок

вид объекта недвижимости

Лист № 11 раздела 4.2

Всего листов раздела 4.2: 16

Всего разделов: 8

Всего листов выписки: 45

22.10.2024г. № КУВИ-001/2024-259309144

Кадастровый номер:

29:22:000000:8750

Сведения о характерных точках границы части (частей) земельного участка

Учетный номер части: 29:22:000000:8750/11

Система координат

Номер точки	Координаты, м		Описание закрепления на местности	Средняя квадратичная погрешность определения координат характерных точек границ земельного участка, м
	X	Y		
1	2	3	4	5
1	646515.75	2528913.53	-	-
2	646509.49	2528924.06	-	-
3	646477.67	2528965.54	-	-
4	646472.1	2528972.11	-	-
5	646471.34	2528971.47	-	-
6	646454.68	2528991.46	-	-
7	646455.46	2528992.08	-	-
8	646434.81	2529018.58	-	-
9	646424.53	2529031.77	-	-
10	646417.18	2529032.59	-	-
11	646409.15	2529043.54	-	-
12	646416.11	2529049.02	-	-
13	646420.69	2529052.78	-	-
14	646427.67	2529058.74	-	-
15	646431.74	2529062.11	-	-
16	646431.01	2529063.16	-	-
17	646428.63	2529066.03	-	-
18	646424.45	2529062.57	-	-
19	646417.48	2529056.61	-	-
20	646412.98	2529052.92	-	-
21	646406.21	2529047.63	-	-
22	646404.64	2529049.58	-	-
23	646402.19	2529047.7	-	-
24	646373.12	2529085.81	-	-



ДОКУМЕНТ ПОДПИСАН
ЭЛЕКТРОННОЙ ПОДПИСЬЮ

Сертификат: 009F0BDC181A023B64597F1E2579BEFB50

Владелец: ФЕДЕРАЛЬНАЯ СЛУЖБА ГОСУДАРСТВЕННОЙ

РЕГИСТРАЦИИ, КАДАСТРА И КАРТОГРАФИИ

Действителен: с 02.08.2024 по 26.10.2025

полное наименование должности

инициалы, фамилия

Земельный участок

вид объекта недвижимости

Лист № 12 раздела 4.2

Всего листов раздела 4.2: 16

Всего разделов: 8

Всего листов выписки: 45

22.10.2024г. № КУВИ-001/2024-259309144

Кадастровый номер:

29:22:000000:8750

1	2	3	4	5
25	646375.47	2529087.54	-	-
26	646363.21	2529103.02	-	-
27	646379.56	2529115.89	-	-
28	646386.86	2529119.82	-	-
29	646367.66	2529145.66	-	-
30	646362.05	2529153.21	-	-
31	646358.25	2529158.2	-	-
32	646356.82	2529159.43	-	-
33	646344.27	2529176.55	-	-
34	646329.16	2529196.37	-	-
35	646325.02	2529201.34	-	-
36	646323.34	2529204.01	-	-
37	646320.84	2529207.3	-	-
38	646317.78	2529204.05	-	-
39	646304.54	2529222.16	-	-
40	646290.85	2529240.18	-	-
41	646290.1	2529239.6	-	-
42	646282.74	2529249.07	-	-
43	646283.59	2529249.74	-	-
44	646261.43	2529278.91	-	-
45	646258.66	2529276.83	-	-
46	646265.16	2529267.9	-	-
47	646270.5	2529260.47	-	-
48	646276.46	2529254.15	-	-
49	646281.29	2529245.69	-	-
50	646290.42	2529234.7	-	-
51	646314.1	2529202.3	-	-
52	646309.8	2529198.56	-	-
53	646309.46	2529198.28	-	-



ДОКУМЕНТ ПОДПИСАН
ЭЛЕКТРОННОЙ ПОДПИСЬЮ

Сертификат: 009F0BDC181A023B64597F1E2579BEFB50

Владелец: ФЕДЕРАЛЬНАЯ СЛУЖБА ГОСУДАРСТВЕННОЙ

РЕГИСТРАЦИИ, КАДАСТРА И КАРТОГРАФИИ

Действителен: с 02.08.2024 по 26.10.2025

полное наименование должности

инициалы, фамилия

Земельный участок

вид объекта недвижимости

Лист № 13 раздела 4.2

Всего листов раздела 4.2: 16

Всего разделов: 8

Всего листов выписки: 45

22.10.2024г. № КУВИ-001/2024-259309144

Кадастровый номер:

29:22:000000:8750

1	2	3	4	5
54	646306.89	2529196.74	-	-
55	646304.47	2529200.06	-	-
56	646301.28	2529197.77	-	-
57	646301.87	2529196.96	-	-
58	646286.95	2529186.23	-	-
59	646289.35	2529183.03	-	-
60	646303.36	2529193.1	-	-
61	646304.81	2529191.11	-	-
62	646314.94	2529198.54	-	-
63	646315.92	2529197.26	-	-
64	646317.3	2529198.46	-	-
65	646317.79	2529197.86	-	-
66	646320.03	2529199.88	-	-
67	646320.97	2529198.39	-	-
68	646327	2529191.16	-	-
69	646330.24	2529187.24	-	-
70	646353.12	2529156.01	-	-
71	646354.83	2529154.54	-	-
72	646363.65	2529142.68	-	-
73	646379.39	2529121.48	-	-
74	646376.81	2529120.09	-	-
75	646356.18	2529103.84	-	-
76	646368.33	2529088.49	-	-
77	646367.22	2529087.67	-	-
78	646398.71	2529044.02	-	-
79	646401.25	2529040.69	-	-
80	646403.64	2529042.52	-	-
81	646414.46	2529027.86	-	-
82	646421.88	2529027.04	-	-



ДОКУМЕНТ ПОДПИСАН
ЭЛЕКТРОННОЙ ПОДПИСЬЮ

Сертификат: 009F0BDC181A023B64597F1E2579BEFB50

Владелец: ФЕДЕРАЛЬНАЯ СЛУЖБА ГОСУДАРСТВЕННОЙ

РЕГИСТРАЦИИ, КАДАСТРА И КАРТОГРАФИИ

Действителен: с 02.08.2024 по 26.10.2025

полное наименование должности

инициалы, фамилия

Земельный участок

вид объекта недвижимости

Лист № 14 раздела 4.2

Всего листов раздела 4.2: 16

Всего разделов: 8

Всего листов выписки: 45

22.10.2024г. № КУВИ-001/2024-259309144

Кадастровый номер:

29:22:000000:8750

1	2	3	4	5
83	646430.86	2529015.51	-	-
84	646451.56	2528988.94	-	-
85	646468.27	2528968.9	-	-
86	646473.78	2528962.4	-	-
87	646509.88	2528915.34	-	-
88	646505.17	2528911.75	-	-
89	646506.49	2528909.54	-	-
90	646523.16	2528887.87	-	-
91	646534.65	2528868	-	-
92	646541.06	2528859.65	-	-
93	646559.47	2528834.06	-	-
94	646559.72	2528833.71	-	-
95	646561.74	2528830.83	-	-
96	646583.32	2528827.16	-	-
97	646630.49	2528764.34	-	-
98	646634.17	2528743.36	-	-
99	646656.09	2528716.26	-	-
100	646694.44	2528665.58	-	-
101	646704.15	2528651.5	-	-
102	646700.76	2528630.88	-	-
103	646730.17	2528592.79	-	-
104	646732.89	2528595.43	-	-
105	646718.52	2528614.13	-	-
106	646719.31	2528614.74	-	-
107	646706.01	2528632.05	-	-
108	646709.41	2528652.68	-	-
109	646698.49	2528668.51	-	-
110	646660.02	2528719.34	-	-
111	646638.87	2528745.5	-	-



ДОКУМЕНТ ПОДПИСАН
ЭЛЕКТРОННОЙ ПОДПИСЬЮ

Сертификат: 009F0BDC181A023B64597F1E2579BEFB50

Владелец: ФЕДЕРАЛЬНАЯ СЛУЖБА ГОСУДАРСТВЕННОЙ

РЕГИСТРАЦИИ, КАДАСТРА И КАРТОГРАФИИ

Действителен: с 02.08.2024 по 26.10.2025

полное наименование должности

инициалы, фамилия

Земельный участок

вид объекта недвижимости

Лист № 15 раздела 4.2

Всего листов раздела 4.2: 16

Всего разделов: 8

Всего листов выписки: 45

22.10.2024г. № КУВИ-001/2024-259309144

Кадастровый номер:

29:22:000000:8750

1	2	3	4	5
112	646635.21	2528766.38	-	-
113	646586.13	2528831.76	-	-
114	646564.63	2528835.41	-	-
115	646563.8	2528836.6	-	-
116	646563.54	2528836.96	-	-
117	646562.73	2528836.38	-	-
118	646544.27	2528862.04	-	-
119	646545.08	2528862.64	-	-
120	646538.82	2528870.78	-	-
121	646527.33	2528890.66	-	-
122	646511.96	2528910.63	-	-
123	646515.75	2528913.53	-	-



ДОКУМЕНТ ПОДПИСАН
ЭЛЕКТРОННОЙ ПОДПИСЬЮ

Сертификат: 009F0BDC181A023B64597F1E2579BEFB50

Владелец: ФЕДЕРАЛЬНАЯ СЛУЖБА ГОСУДАРСТВЕННОЙ

РЕГИСТРАЦИИ, КАДАСТРА И КАРТОГРАФИИ

Действителен: с 02.08.2024 по 26.10.2025

полное наименование должности

инициалы, фамилия

Земельный участок			
вид объекта недвижимости			
Лист № 16 раздела 4.2	Всего листов раздела 4.2: 16	Всего разделов: 8	Всего листов выписки: 45

22.10.2024г. № КУВИ-001/2024-259309144

Кадастровый номер: 29:22:000000:8750

Сведения о характерных точках границы части (частей) земельного участка
Учетный номер части: 29:22:000000:8750/12

Система координат				
Номер точки	Координаты, м		Описание закрепления на местности	Средняя квадратичная погрешность определения координат характерных точек границ земельного участка, м
	X	Y		
1	2	3	4	5
1	646723.43	2528617.24	-	-
2	646716.36	2528610.67	-	-
3	646730.17	2528592.79	-	-
4	646731.09	2528593.68	-	-
5	646720.04	2528608.64	-	-
6	646725.92	2528614.1	-	-
7	646723.43	2528617.24	-	-



ДОКУМЕНТ ПОДПИСАН
ЭЛЕКТРОННОЙ ПОДПИСЬЮ

Сертификат: 009F0BDC181A023B64597F1E2579BEFB50

Владелец: ФЕДЕРАЛЬНАЯ СЛУЖБА ГОСУДАРСТВЕННОЙ

РЕГИСТРАЦИИ, КАДАСТРА И КАРТОГРАФИИ

Действителен: с 02.08.2024 по 26.10.2025

полное наименование должности

инициалы, фамилия

Филиал публично-правовой компании "Роскадастр" по Архангельской области и Ненецкому автономному округу
полное наименование органа регистрации прав


Выписка из Единого государственного реестра недвижимости об объекте недвижимости

Сведения о характеристиках объекта недвижимости

На основании запроса от 21.10.2024, поступившего на рассмотрение 21.10.2024, сообщаем, что согласно записям Единого государственного реестра недвижимости:

Раздел 1 Лист 1

Земельный участок			
вид объекта недвижимости			
Лист № 1 раздела 1	Всего листов раздела 1: 6	Всего разделов: 8	Всего листов выписки: 111
22.10.2024г. № КУВИ-001/2024-259280566			
Кадастровый номер:	29:22:000000:12465		
Номер кадастрового квартала:	29:22:000000		
Дата присвоения кадастрового номера:	16.07.2018		
Ранее присвоенный государственный учетный номер:	данные отсутствуют		
Местоположение:	Архангельская область, г. Архангельск, территориальный округ Майская горка, ул. Дачная		
Площадь:	61945 +/- 89		
Кадастровая стоимость, руб.:	15713588.15		
Кадастровые номера расположенных в пределах земельного участка объектов недвижимости:	29:22:000000:8494, 29:22:000000:8357, 29:22:000000:8027, 29:22:000000:8390, 29:22:000000:8136, 29:22:000000:8481, 29:22:000000:8012, 29:22:000000:8375, 29:22:000000:8292, 29:22:000000:8070, 29:22:000000:8074, 29:22:000000:8253, 29:22:000000:8512, 29:22:000000:8707, 29:22:000000:8512, 29:22:060406:2213, 29:22:060406:2216, 29:22:060406:2231, 29:22:000000:12576, 29:22:060406:4353, 29:22:060417:3427, 29:22:060406:4525, 29:22:060406:4524, 29:22:000000:3321, 29:22:060406:4642, 29:22:000000:12772, 29:22:060407:191, 29:22:000000:12992, 29:22:000000:12968		
Кадастровые номера объектов недвижимости, из которых образован объект недвижимости:	данные отсутствуют		
Кадастровые номера образованных объектов недвижимости:	29:22:000000:12603		
Категория земель:	Земли населенных пунктов		
Виды разрешенного использования:	Для эксплуатации ул. Дачная (для размещения линейного объекта)		
Сведения о кадастровом инженерере:	Павловский Олег Николаевич, СНИЛС 110-264-051 86, договор на выполнение кадастровых работ от 12.03.2018 № 0124300021018000035-00453/16, дата завершения кадастровых работ: 25.05.2018		
Сведения о лесах, водных объектах и об иных природных объектах, расположенных в пределах земельного участка:	данные отсутствуют		
Сведения о том, что земельный участок полностью расположен в границах зоны с особыми условиями использования территории, территории объекта культурного наследия, публичного сервитута:	данные отсутствуют		



**ДОКУМЕНТ ПОДПИСАН
ЭЛЕКТРОННОЙ ПОДПИСЬЮ**

Сертификат: 009F0BDC181A023B64597F1E2579BEFB50
Владелец: ФЕДЕРАЛЬНАЯ СЛУЖБА ГОСУДАРСТВЕННОЙ
РЕГИСТРАЦИИ, КАДАСТРА И КАРТОГРАФИИ
Действителен: с 02.08.2024 по 26.10.2025

полное наименование должности	инициалы, фамилия
-------------------------------	-------------------

Земельный участок			
вид объекта недвижимости			
Лист № 2 раздела 1	Всего листов раздела 1: 6	Всего разделов: 8	Всего листов выписки: 111
22.10.2024г. № КУВИ-001/2024-259280566			
Кадастровый номер:		29:22:000000:12465	
Сведения о том, что земельный участок расположен в границах особой экономической зоны, территории опережающего развития, зоны территориального развития в Российской Федерации, игровой зоны:	данные отсутствуют		
Сведения о том, что земельный участок расположен в границах особо охраняемой природной территории, Байкальской природной территории и ее экологических зон, лесопарковом зеленом поясе, охотничьего угодья, лесничества:	данные отсутствуют		
Сведения о расположении земельного участка и (или) расположенного на нем объекта недвижимости в границах территории, в отношении которой принято решение о резервировании земель для государственных или муниципальных нужд:	данные отсутствуют		
Сведения о результатах проведения государственного земельного надзора:	данные отсутствуют		
Сведения о расположении земельного участка в границах территории, в отношении которой утвержден проект межевания территории:	данные отсутствуют		
Условный номер земельного участка:	данные отсутствуют		
Сведения о принятии акта и (или) заключении договора, предусматривающих предоставление в соответствии с земельным законодательством исполнительным органом государственным органом власти или органом местного самоуправления, находящегося в государственной или муниципальной собственности земельного участка для строительства наемного дома социального использования или наемного дома коммерческого использования:	данные отсутствуют		
Сведения о том, что земельный участок или земельные участки образованы на основании решения об изъятии земельного участка и (или) расположенного на нем объекта недвижимости для государственных или муниципальных нужд:	данные отсутствуют		
Сведения о том, что земельный участок образован из земель или земельного участка, государственная собственность на которые не разграничена:	данные отсутствуют		



ДОКУМЕНТ ПОДПИСАН
ЭЛЕКТРОННОЙ ПОДПИСЬЮ

Сертификат: 009F0BDC181A023B64597F1E2579BEFB50

Владелец: ФЕДЕРАЛЬНАЯ СЛУЖБА ГОСУДАРСТВЕННОЙ

РЕГИСТРАЦИИ, КАДАСТРА И КАРТОГРАФИИ

Действителен: с 02.08.2024 по 26.10.2025

полное наименование должности

инициалы, фамилия

Земельный участок			
вид объекта недвижимости			
Лист № 3 раздела 1	Всего листов раздела 1: 6	Всего разделов: 8	Всего листов выписки: 111
22.10.2024г. № КУВИ-001/2024-259280566			
Кадастровый номер:		29:22:000000:12465	
Сведения о наличии земельного спора о местоположении границ земельных участков:		данные отсутствуют	
Статус записи об объекте недвижимости:		Сведения об объекте недвижимости имеют статус "актуальные"	
Особые отметки:		<p>Граница земельного участка состоит из 2 контуров. Учетные номера контуров и их площади: 1 - 61631.04 кв.м, 2 - 314.35 кв.м. Посредством данного земельного участка обеспечен доступ к земельному участку (земельным участкам) с кадастровым номером (кадастровыми номерами): 29:22:060407:195, 29:22:060407:196. Сведения об ограничениях права на объект недвижимости, обременениях данного объекта, не зарегистрированных в реестре прав, ограничений прав и обременений недвижимого имущества: вид ограничения (обременения): ограничения прав на земельный участок, предусмотренные статьей 56 Земельного кодекса Российской Федерации; срок действия: с 28.06.2019; реквизиты документа-основания: постановление "О порядке установления охранных зон объектов электросетевого хозяйства и особых условий использования земельных участков, расположенных в границах таких зон" от 24.02.2009 № 160 выдан: Постановление РФ. вид ограничения (обременения): ограничения прав на земельный участок, предусмотренные статьей 56 Земельного кодекса Российской Федерации; срок действия: с 19.07.2019; реквизиты документа-основания: постановление Правительства РФ "О порядке установления охранных зон объектов электросетевого хозяйства и особых условий использования земельных участков, расположенных в границах таких зон" от 24.02.2009 № 160 выдан: Правительство РФ. вид ограничения (обременения): ограничения прав на земельный участок, предусмотренные статьей 56 Земельного кодекса Российской Федерации; срок действия: с 30.04.2020; реквизиты документа-основания: постановление "О порядке установления охранных зон объектов электросетевого хозяйства и особых условий использования земельных участков, расположенных в границах таких зон" от 24.02.2009 № 160 выдан: Правительство РФ . вид ограничения (обременения): ограничения прав на земельный участок, предусмотренные статьей 56 Земельного кодекса Российской Федерации; срок действия: с 15.05.2020; реквизиты документа-основания: постановление "О порядке установления охранных зон объектов электросетевого хозяйства и особых условий использования земельных участков, расположенных в границах таких зон" от 24.02.2009 № 160 выдан: Правительство РФ . вид ограничения (обременения): ограничения прав на земельный участок, предусмотренные статьей 56 Земельного кодекса Российской Федерации; срок действия: с 08.12.2020; реквизиты документа-основания: постановление "О порядке установления охранных зон объектов электросетевого хозяйства и особых условий использования земельных участков,</p>	



ДОКУМЕНТ ПОДПИСАН
ЭЛЕКТРОННОЙ ПОДПИСЬЮ

Сертификат: 009F0BDC181A023B64597F1E2579BEFB50

Владелец: ФЕДЕРАЛЬНАЯ СЛУЖБА ГОСУДАРСТВЕННОЙ

РЕГИСТРАЦИИ, КАДАСТРА И КАРТОГРАФИИ

Действителен: с 02.08.2024 по 26.10.2025

ПОЛНОЕ НАИМЕНОВАНИЕ ДОЛЖНОСТИ

ИНИЦИАЛЫ, ФАМИЛИЯ

Земельный участок

вид объекта недвижимости

Лист № 4 раздела 1

Всего листов раздела 1: 6

Всего разделов: 8

Всего листов выписки: 111

22.10.2024г. № КУВИ-001/2024-259280566

Кадастровый номер:

29:22:000000:12465

расположенных в границах таких зон" от 24.02.2009 № 160 выдан: Правительство РФ. вид ограничения (обременения): ограничения прав на земельный участок, предусмотренные статьей 56 Земельного кодекса Российской Федерации; срок действия: с 31.12.2020; реквизиты документа-основания: постановление "Об установлении публичного сервитута" от 11.11.2020 № 5 выдан: Администрация МО "Город Архангельск" . вид ограничения (обременения): ограничения прав на земельный участок, предусмотренные статьей 56 Земельного кодекса Российской Федерации; срок действия: с 25.02.2021; реквизиты документа-основания: постановление "О порядке установления охранных зон объектов электросетевого хозяйства и особых условий использования земельных участков, расположенных в границах таких зон" от 24.02.2009 № 160 выдан: Правительство РФ. вид ограничения (обременения): ограничения прав на земельный участок, предусмотренные статьей 56 Земельного кодекса Российской Федерации; срок действия: с 05.04.2021; реквизиты документа-основания: постановление "Об установлении публичного сервитута" от 04.03.2021 № 405 выдан: Администрация городского округа "Город Архангельск". вид ограничения (обременения): ограничения прав на земельный участок, предусмотренные статьей 56 Земельного кодекса Российской Федерации; срок действия: с 19.04.2021; реквизиты документа-основания: постановление "Об установлении публичного сервитута" от 29.03.2021 № 574 выдан: Администрация ГО "Город Архангельск" . вид ограничения (обременения): ограничения прав на земельный участок, предусмотренные статьей 56 Земельного кодекса Российской Федерации; срок действия: с 06.05.2021; реквизиты документа-основания: водный кодекс РФ от 03.06.2006 № 74-ФЗ выдан: Российская Федерация; постановление "О зонах затопления, подтопления" от 18.04.2014 № 360 выдан: Правительство Российской Федерации; приказ "Об определении границ зон затопления, подтопления в административных границах муниципального образования "город Архангельск", Архангельской области" от 01.10.2020 № 96 выдан: Двинско-Печорское бассейновое водное управление Федерального агентства водных ресурсов. вид ограничения (обременения): ограничения прав на земельный участок, предусмотренные статьей 56 Земельного кодекса Российской Федерации; срок действия: с 06.07.2021; реквизиты документа-основания: постановление "О порядке установления охранных зон объектов электросетевого хозяйства и особых условий использования земельных участков, расположенных в границах таких зон" от 24.02.2009 № 160 выдан: Правительство Российской Федерации . вид ограничения (обременения): ограничения прав на земельный участок, предусмотренные статьей 56 Земельного кодекса Российской Федерации; срок действия: с 30.07.2021; реквизиты документа-основания: постановление "О порядке установления



ДОКУМЕНТ ПОДПИСАН
ЭЛЕКТРОННОЙ ПОДПИСЬЮ

Сертификат: 009F0BDC181A023B64597F1E2579BEFB50

Владелец: ФЕДЕРАЛЬНАЯ СЛУЖБА ГОСУДАРСТВЕННОЙ

РЕГИСТРАЦИИ, КАДАСТРА И КАРТОГРАФИИ

Действителен: с 02.08.2024 по 26.10.2025

полное наименование должности

инициалы, фамилия

Земельный участок

вид объекта недвижимости

Лист № 5 раздела 1

Всего листов раздела 1: 6

Всего разделов: 8

Всего листов выписки: 111

22.10.2024г. № КУВИ-001/2024-259280566

Кадастровый номер:

29:22:000000:12465

охранных зон объектов электросетевого хозяйства и особых условий использования земельных участков, расположенных в границах таких зон" от 24.02.2009 № 160 выдан: Правительство Российской Федерации . вид ограничения (обременения): ограничения прав на земельный участок, предусмотренные статьей 56 Земельного кодекса Российской Федерации; срок действия: с 02.08.2021; реквизиты документа-основания: постановление "О порядке установления охранных зон объектов электросетевого хозяйства и особых условий использования земельных участков, расположенных в границах таких зон" от 24.02.2009 № 160 выдан: Правительство Российской Федерации . вид ограничения (обременения): ограничения прав на земельный участок, предусмотренные статьей 56 Земельного кодекса Российской Федерации; срок действия: с 30.10.2021; реквизиты документа-основания: постановление "О внесении изменений в постановление Администрации городского округа "Город Архангельск" от 13 сентября 2021 года №1855 от 18.11.2021 № 2332 выдан: Администрация городского округа "Город Архангельск"; постановление "Об установлении публичного сервитута" от 13.09.2021 № 1855 выдан: Администрация городского округа "Город Архангельск". вид ограничения (обременения): ограничения прав на земельный участок, предусмотренные статьей 56 Земельного кодекса Российской Федерации; срок действия: с 25.01.2023; реквизиты документа-основания: приказ "О Типовых правилах охраны коммунальных тепловых сетей" от 17.08.1992 № 197 выдан: Министерство архитектуры, строительства и жилищно-коммунального хозяйства Российской Федерации. вид ограничения (обременения): ограничения прав на земельный участок, предусмотренные статьей 56 Земельного кодекса Российской Федерации; срок действия: с 14.02.2023; реквизиты документа-основания: постановление "Об установлении публичного сервитута" от 28.09.2022 № 1738 выдан: Администрация городского округа "Город Архангельск". вид ограничения (обременения): ограничения прав на земельный участок, предусмотренные статьей 56 Земельного кодекса Российской Федерации; срок действия: с 10.04.2023; реквизиты документа-основания: постановление "Об установлении публичного сервитута для размещения объекта электросетевого хозяйства регионального значения "ВЛ-35 кВ Уйма-1,2" от 22.12.2022 № 29-п выдан: Министерство имущественных отношений Архангельской области. вид ограничения (обременения): ограничения прав на земельный участок, предусмотренные статьей 56 Земельного кодекса Российской Федерации; срок действия: с 27.06.2023; реквизиты документа-основания: постановление "Об утверждении границ водоохраных зон и прибрежных защитных полос рек Северная Двина, Ваганиха, Ижма, Повракулка, Долгая Щель, Гнилуха, Юрас в границах поселений городского округа Архангельской области "Город Архангельск"



ДОКУМЕНТ ПОДПИСАН
ЭЛЕКТРОННОЙ ПОДПИСЬЮ

Сертификат: 009F0BDC181A023B64597F1E2579BEFB50

Владелец: ФЕДЕРАЛЬНАЯ СЛУЖБА ГОСУДАРСТВЕННОЙ

РЕГИСТРАЦИИ, КАДАСТРА И КАРТОГРАФИИ

Действителен: с 02.08.2024 по 26.10.2025

полное наименование должности

инициалы, фамилия

Земельный участок			
вид объекта недвижимости			
Лист № 6 раздела 1	Всего листов раздела 1: 6	Всего разделов: 8	Всего листов выписки: 111
22.10.2024г. № КУВИ-001/2024-259280566			
Кадастровый номер:		29:22:000000:12465	
		<p>от 13.04.2020 № 18п выдан: Министерство природных ресурсов и лесопромышленного комплекса Архангельской области. вид ограничения (обременения): ограничения прав на земельный участок, предусмотренные статьей 56 Земельного кодекса Российской Федерации; срок действия: с 28.06.2023; реквизиты документа-основания: постановление "Об утверждении границ водоохранных зон и прибрежных защитных полос рек Северная Двина, Ваганиха, Ижма, Повракулка, Долгая Щель, Гнилуха, Юрас в границах поселений городского округа Архангельской области "Город Архангельск"</p> <p>от 13.04.2020 № 18п выдан: Министерство природных ресурсов и лесопромышленного комплекса Архангельской области. вид ограничения (обременения): ограничения прав на земельный участок, предусмотренные статьей 56 Земельного кодекса Российской Федерации; срок действия: с 13.11.2023; реквизиты документа-основания: постановление "Об установлении публичного сервитута" от 18.10.2023 № 1688 выдан: Администрация городского округа "Город Архангельск". вид ограничения (обременения): ограничения прав на земельный участок, предусмотренные статьей 56 Земельного кодекса Российской Федерации; срок действия: с 01.12.2023; реквизиты документа-основания: постановление "Об установлении публичного сервитута" от 18.10.2023 № 1687 выдан: Администрация городского округа "Город Архангельск"; постановление "О внесении изменений в постановление администрации городского округа "Город Архангельск" от 18 октября 2023 года № 1687" от 02.11.2023 № 1824 выдан: Администрация городского округа "Город Архангельск".</p>	
Получатель выписки:		Демин Александр Анатольевич	

полное наименование должности	 ДОКУМЕНТ ПОДПИСАН ЭЛЕКТРОННОЙ ПОДПИСЬЮ Сертификат: 009F0BDC181A023B64597F1E2579BEFB50 Владелец: ФЕДЕРАЛЬНАЯ СЛУЖБА ГОСУДАРСТВЕННОЙ РЕГИСТРАЦИИ, КАДАСТРА И КАРТОГРАФИИ Действителен: с 02.08.2024 по 26.10.2025	инициалы, фамилия
-------------------------------	---	-------------------

Выписка из Единого государственного реестра недвижимости об объекте недвижимости
Сведения о зарегистрированных правах

Земельный участок			
вид объекта недвижимости			
Лист № 1 раздела 2	Всего листов раздела 2: 2	Всего разделов: 8	Всего листов выписки: 111
22.10.2024г. № КУВИ-001/2024-259280566			
Кадастровый номер:		29:22:000000:12465	
1	Правообладатель (правообладатели):	1.1	Муниципальное образование "Город Архангельск"
	Сведения о возможности предоставления третьим лицам персональных данных физического лица:	1.1.1	данные отсутствуют
2	Вид, номер, дата и время государственной регистрации права:	2.1	Собственность 29:22:000000:12465-29/188/2018-1 11.08.2018 15:17:07
3	Сведения об осуществлении государственной регистрации сделки, права без необходимого в силу закона согласия третьего лица, органа:	3.1	данные отсутствуют
4	Ограничение прав и обременение объекта недвижимости:	не зарегистрировано	
5	Договоры участия в долевом строительстве:	не зарегистрировано	
6	Заявленные в судебном порядке права требования:	данные отсутствуют	
7	Сведения о возможности предоставления третьим лицам персональных данных физического лица	данные отсутствуют	
8	Сведения о возражении в отношении зарегистрированного права:	данные отсутствуют	
9	Сведения о наличии решения об изъятии объекта недвижимости для государственных и муниципальных нужд:	данные отсутствуют	
10	Сведения о невозможности государственной регистрации без личного участия правообладателя или его законного представителя:	данные отсутствуют	
11	Правопритязания и сведения о наличии поступивших, но не рассмотренных заявлений о проведении государственной регистрации права (перехода, прекращения права), ограничения права или обременения объекта недвижимости, сделки в отношении объекта недвижимости:	отсутствуют	



ДОКУМЕНТ ПОДПИСАН
ЭЛЕКТРОННОЙ ПОДПИСЬЮ

Сертификат: 009F0BDC181A023B64597F1E2579BEFB50

Владелец: ФЕДЕРАЛЬНАЯ СЛУЖБА ГОСУДАРСТВЕННОЙ
РЕГИСТРАЦИИ, КАДАСТРА И КАРТОГРАФИИ
Действителен: с 02.08.2024 по 26.10.2025

полное наименование должности

инициалы, фамилия

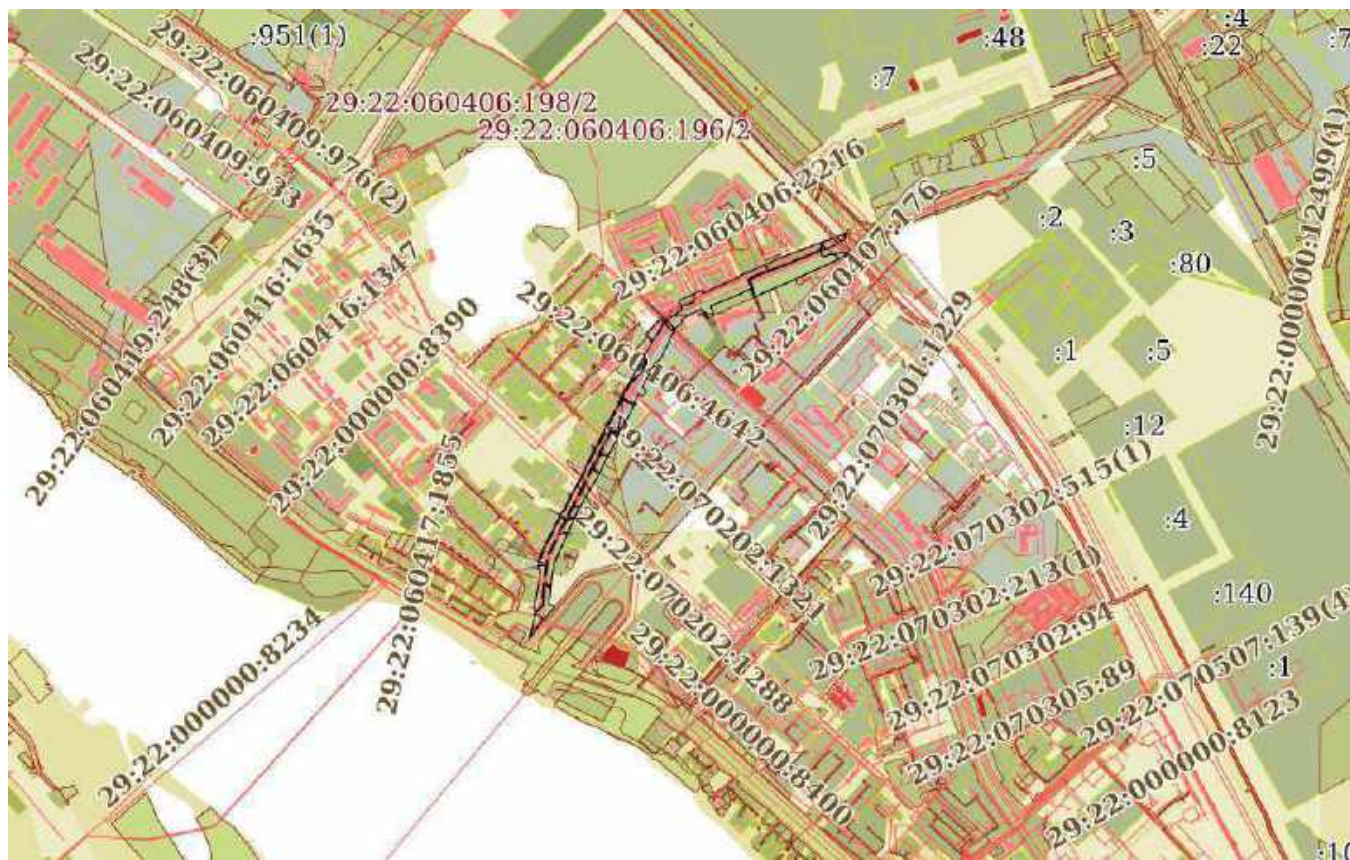
Земельный участок			
вид объекта недвижимости			
Лист № 2 раздела 2	Всего листов раздела 2: 2	Всего разделов: 8	Всего листов выписки: 111
22.10.2024г. № КУВИ-001/2024-259280566			
Кадастровый номер:		29:22:000000:12465	
11	Сведения о невозможности государственной регистрации перехода, прекращения, ограничения права на земельный участок из земель сельскохозяйственного назначения:	данные отсутствуют	

полное наименование должности	 ДОКУМЕНТ ПОДПИСАН ЭЛЕКТРОННОЙ ПОДПИСЬЮ Сертификат: 009F0BDC181A023B64597F1E2579BEFB50 Владелец: ФЕДЕРАЛЬНАЯ СЛУЖБА ГОСУДАРСТВЕННОЙ РЕГИСТРАЦИИ, КАДАСТРА И КАРТОГРАФИИ Действителен: с 02.08.2024 по 26.10.2025	инициалы, фамилия
-------------------------------	---	-------------------


Выписка из Единого государственного реестра недвижимости об объекте недвижимости
Описание местоположения земельного участка

Земельный участок вид объекта недвижимости			
Лист № 1 раздела 3	Всего листов раздела 3: 3	Всего разделов: 8	Всего листов выписки: 111
22.10.2024г. № КУВИ-001/2024-259280566			
Кадастровый номер:		29:22:000000:12465	

План (чертеж, схема) земельного участка



Масштаб 1:20000 Условные обозначения:

	ДОКУМЕНТ ПОДПИСАН ЭЛЕКТРОННОЙ ПОДПИСЬЮ	
полное наименование должности	Сертификат: 009F0BDC181A023B64597F1E2579BEFB50 Владелец: ФЕДЕРАЛЬНАЯ СЛУЖБА ГОСУДАРСТВЕННОЙ РЕГИСТРАЦИИ, КАДАСТРА И КАРТОГРАФИИ Действителен: с 02.08.2024 по 26.10.2025	инициалы, фамилия

Земельный участок
вид объекта недвижимости

Лист № 2 раздела 3

Всего листов раздела 3: 3

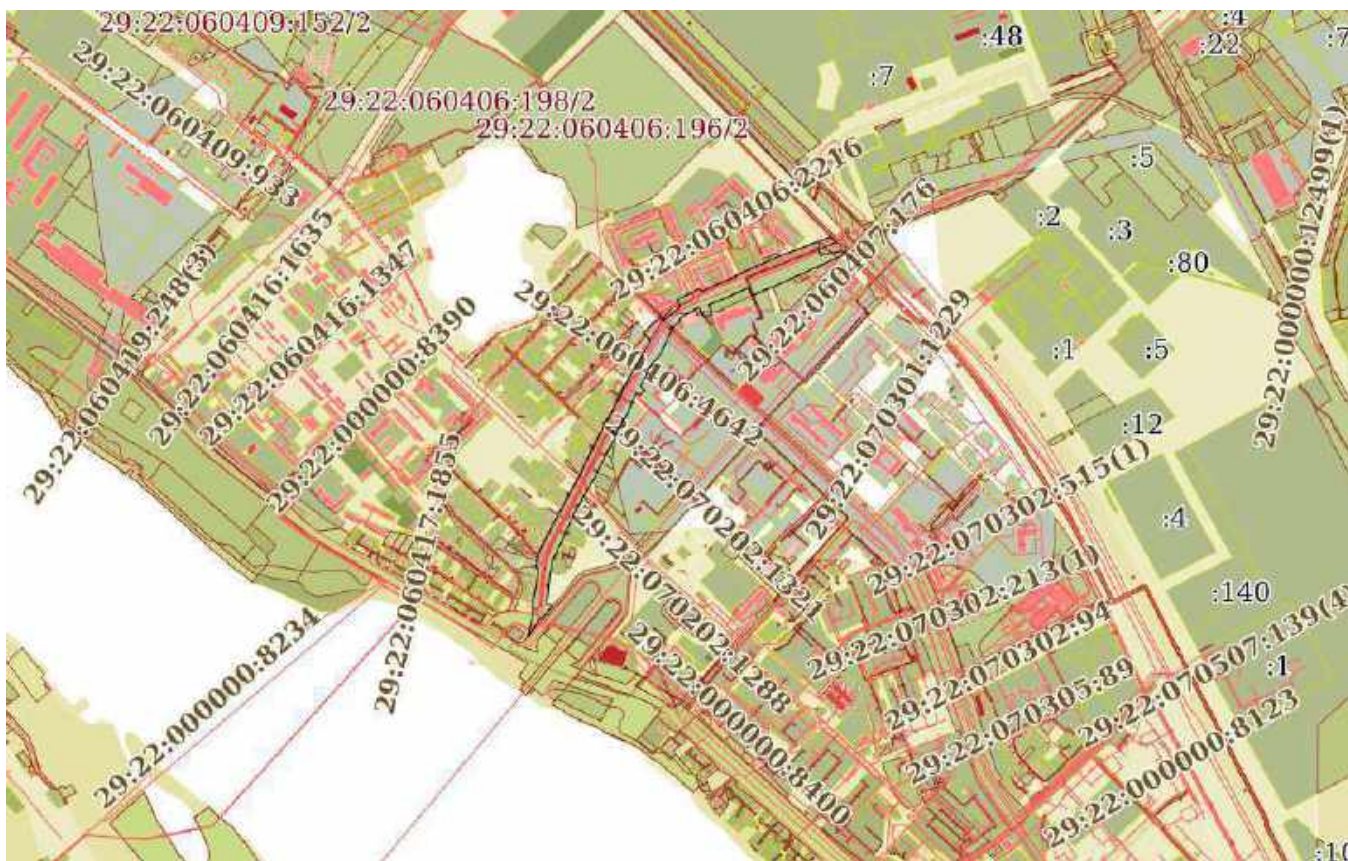
Всего разделов: 8

Всего листов выписки: 111

22.10.2024г. № КУВИ-001/2024-259280566

Кадастровый номер:

29:22:000000:12465



Масштаб 1:20000

Условные обозначения:



ДОКУМЕНТ ПОДПИСАН
ЭЛЕКТРОННОЙ ПОДПИСЬЮ

Сертификат: 009F0BDC181A023B64597F1E2579BEFB50

Владелец: ФЕДЕРАЛЬНАЯ СЛУЖБА ГОСУДАРСТВЕННОЙ
РЕГИСТРАЦИИ, КАДАСТРА И КАРТОГРАФИИ
Действителен: с 02.08.2024 по 26.10.2025

полное наименование должности

инициалы, фамилия

Земельный участок

вид объекта недвижимости

Лист № 3 раздела 3

Всего листов раздела 3: 3

Всего разделов: 8

Всего листов выписки: 111

22.10.2024г. № КУВИ-001/2024-259280566

Кадастровый номер:

29:22:000000:12465



Масштаб 1:300

Условные обозначения:

ДОКУМЕНТ ПОДПИСАН
ЭЛЕКТРОННОЙ ПОДПИСЬЮ

Сертификат: 009F0BDC181A023B64597F1E2579BEFB50

Владелец: ФЕДЕРАЛЬНАЯ СЛУЖБА ГОСУДАРСТВЕННОЙ

РЕГИСТРАЦИИ, КАДАСТРА И КАРТОГРАФИИ

Действителен: с 02.08.2024 по 26.10.2025

полное наименование должности

инициалы, фамилия

Выписка из Единого государственного реестра недвижимости об объекте недвижимости

Описание местоположения земельного участка

Земельный участок			
вид объекта недвижимости			
Лист № 1 раздела 3.1	Всего листов раздела 3.1: 10	Всего разделов: 8	Всего листов выписки: 111
22.10.2024г. № КУВИ-001/2024-259280566			
Кадастровый номер:		29:22:000000:12465	

Описание местоположения границ земельного участка							
№ п/п	Номер точки		Дирекционный угол	Горизонтальное положение, м	Описание закрепления на местности	Кадастровые номера смежных участков	Сведения об адресах правообладателей смежных земельных участков
	начальная	конечная					
1	2	3	4	5	6	7	8
1	1.1.1	1.1.2	69°22.0'	28.69	данные отсутствуют	данные отсутствуют	данные отсутствуют
2	1.1.2	1.1.3	194°34.0'	18.05	данные отсутствуют	29:22:000000:12603(1)	адрес отсутствует; 160001, обл. Вологодская, г. Вологда, просп. Победы, д. 33
3	1.1.2	1.1.2			данные отсутствуют	29:22:000000:7547(1)	адрес отсутствует
4	1.1.3	1.1.4	234°53.8'	10.9	данные отсутствуют	29:22:000000:12603(1)	адрес отсутствует; 160001, обл. Вологодская, г. Вологда, просп. Победы, д. 33
5	1.1.4	1.1.1	315°30.5'	19.11	данные отсутствуют	29:22:060406:2247(1)	данные отсутствуют
6	2.1.1	2.1.2	43°27.3'	64.26	данные отсутствуют	данные отсутствуют	данные отсутствуют
7	2.1.2	2.1.3	132°57.1'	10.88	данные отсутствуют	29:22:060406:2207(1)	данные отсутствуют
8	2.1.3	2.1.4	128°6.1'	4.65	данные отсутствуют	29:22:060406:2207(1)	данные отсутствуют
9	2.1.4	2.1.5	51°21.8'	3.89	данные отсутствуют	29:22:060406:2207(1)	данные отсутствуют
10	2.1.5	2.1.6	51°19.4'	49.81	данные отсутствуют	29:22:060406:2209(1)	данные отсутствуют
11	2.1.6	2.1.7	337°26.9'	15.91	данные отсутствуют	29:22:060406:2209(1)	данные отсутствуют



ДОКУМЕНТ ПОДПИСАН
ЭЛЕКТРОННОЙ ПОДПИСЬЮ

Сертификат: 009F0BDC181A023B64597F1E2579BEFB50

Владелец: ФЕДЕРАЛЬНАЯ СЛУЖБА ГОСУДАРСТВЕННОЙ
РЕГИСТРАЦИИ, КАДАСТРА И КАРТОГРАФИИ
Действителен: с 02.08.2024 по 26.10.2025

полное наименование должности

инициалы, фамилия

Земельный участок			
вид объекта недвижимости			
Лист № 2 раздела 3.1	Всего листов раздела 3.1: 10	Всего разделов: 8	Всего листов выписки: 111

22.10.2024г. № КУВИ-001/2024-259280566

Кадастровый номер: 29:22:000000:12465

12	2.1.7	2.1.8	336°56.8`	5.18	данные отсутствуют	29:22:060406:2093(1)	<p>адрес отсутствует; 163039, обл Архангельская, г Архангельск, линия 3-я, д 29; 163016, Архангельская обл, г. Архангельск, пр-кт. Ленинградский, д. 358, к. 3, кв. 65; обл Архангельская, г Архангельск, ул Дачная, д 50, кв 41; обл Архангельская, Красноборский р-н, с Красноборск, ул Лесопромышленников, д 6, кв 2; Архангельская область, Приморский р-н, пос. Уемский, ул.Большесельская, д.86, кв.51; 163057, Архангельская обл, г. Архангельск, ул. Дачная, д. 50, кв. 100; 164570, обл Архангельская, Виноградовский р-н, рп Березник, ул Р.Куликова, д 23; Архангельская обл, г. Архангельск, пр-кт. Обводный Канал, д. 42, кв. 37; Архангельская обл, г. Архангельск, ул. Дачная, д. 38, кв. 40; 164570, обл. Архангельская, Виноградовский р-н, рп. Березник, ул. Первомайская, д. 3; 163502, обл Архангельская, Приморский р-н, городок Военный 130, д 13, кв 7; обл Архангельская, г Архангельск, ул Ильича, д 43, к 4, кв 21; Архангельская область, г.Архангельск, просп.Ленинградский, д.358, корп. 3 кв.104; Архангельская область, Устьянский район, д. Пестово; 163062, обл Архангельская, г Архангельск, ул Папанина, д 11, к 1, кв 77; Архангельская область, г.Архангельск, ул.Карла Маркса, д.44; обл Архангельская, г Архангельск, ул Воронина, д 43, к 1, кв 35; Архангельская обл, г. Архангельск, ул. Гагарина, д. 8, ком. 115;</p> <p>164628, Архангельская обл, р-н. Пинежский, п. Ясный, ул. Новоселов, д. 31, кв. 2; 164750, обл Архангельская, Мезенский р-н, г Мезень, ул Комсомольская, д 21, кв 1;</p> <p>164750, обл Архангельская, Мезенский р-н, г Мезень, пр-кт Первомайский, д 84; обл. Архангельская, г. Архангельск, ул. Тимме, д. 22, кв.</p>
----	-------	-------	-----------	------	--------------------	----------------------	--



ДОКУМЕНТ ПОДПИСАН
ЭЛЕКТРОННОЙ ПОДПИСЬЮ

Сертификат: 009F0BDC181A023B64597F1E2579BEFB50

Владелец: ФЕДЕРАЛЬНАЯ СЛУЖБА ГОСУДАРСТВЕННОЙ

РЕГИСТРАЦИИ, КАДАСТРА И КАРТОГРАФИИ

Действителен: с 02.08.2024 по 26.10.2025

ПОЛНОЕ НАИМЕНОВАНИЕ ДОЛЖНОСТИ

ИНИЦИАЛЫ, ФАМИЛИЯ

Земельный участок							
вид объекта недвижимости							
Лист № 3 раздела 3.1		Всего листов раздела 3.1: 10			Всего разделов: 8		Всего листов выписки: 111
22.10.2024г. № КУВИ-001/2024-259280566							
Кадастровый номер:				29:22:000000:12465			
1	2	3	4	5	6	7	8
13	2.1.8	2.1.9	63°44.2'	38.35	данные отсутствуют	29:22:060406:216(1)	адрес отсутствует; Архангельская обл, г. Архангельск, ул. Дачная, д. 51, к. 2, кв. 25
14	2.1.9	2.1.10	65°27.0'	29.39	данные отсутствуют	данные отсутствуют	данные отсутствуют
15	2.1.10	2.1.11	154°4.8'	8.74	данные отсутствуют	29:22:060406:235(1)	адрес отсутствует; Архангельская область, г. Архангельск, ул. Русанова, д. 8, кв. 42; обл Архангельская, г Архангельск, ул Русанова, д 8, кв 42
16	2.1.11	2.1.12	66°8.7'	101.21	данные отсутствуют	29:22:060406:235(1)	адрес отсутствует; Архангельская область, г. Архангельск, ул. Русанова, д. 8, кв. 42; обл Архангельская, г Архангельск, ул Русанова, д 8, кв 42
17	2.1.12	2.1.13	331°33.4'	1.91	данные отсутствуют	29:22:060406:235(1)	адрес отсутствует; Архангельская область, г. Архангельск, ул. Русанова, д. 8, кв. 42; обл Архангельская, г Архангельск, ул Русанова, д 8, кв 42
18	2.1.13	2.1.14	64°26.3'	18.63	данные отсутствуют	данные отсутствуют	данные отсутствуют
19	2.1.14	2.1.15	66°4.2'	60.8	данные отсутствуют	29:22:060406:128(1)	данные отсутствуют
20	2.1.14	2.1.14			данные отсутствуют	29:22:060406:4671	данные отсутствуют
21	2.1.15	2.1.16	68°58.1'	6.49	данные отсутствуют	данные отсутствуют	данные отсутствуют
22	2.1.16	2.1.17	65°53.5'	45.71	данные отсутствуют	29:22:060406:2(1)	125412, Россия, г. Москва, вн.тер.г. муниципальный округ Западное Дегунино, Коровинское ш., д. 17а 7743384198
23	2.1.17	2.1.18	69°21.6'	143.8	данные отсутствуют	данные отсутствуют	данные отсутствуют
24	2.1.18	2.1.19	135°33.4'	20.35	данные отсутствуют	29:22:060406:2247(1)	данные отсутствуют
25	2.1.19	2.1.20	245°46.1'	15.16	данные отсутствуют	29:22:000000:12603(2)	адрес отсутствует; 160001, обл. Вологодская, г. Вологда, просп. Победы, д. 33
26	2.1.20	2.1.21	247°9.5'	35.81	данные отсутствуют	29:22:000000:12603(2)	адрес отсутствует; 160001, обл. Вологодская, г. Вологда, просп. Победы, д. 33
27	2.1.21	2.1.22	159°27.8'	16.65	данные отсутствуют	29:22:000000:12603(2)	адрес отсутствует; 160001, обл. Вологодская, г. Вологда, просп. Победы, д. 33
28	2.1.22	2.1.23	71°51.3'	18.75	данные отсутствуют	29:22:000000:12603(2)	адрес отсутствует; 160001, обл. Вологодская, г. Вологда, просп. Победы, д. 33



ДОКУМЕНТ ПОДПИСАН
ЭЛЕКТРОННОЙ ПОДПИСЬЮ

Сертификат: 009F0BDC181A023B64597F1E2579BEFB50

Владелец: ФЕДЕРАЛЬНАЯ СЛУЖБА ГОСУДАРСТВЕННОЙ
РЕГИСТРАЦИИ, КАДАСТРА И КАРТОГРАФИИ
Действителен: с 02.08.2024 по 26.10.2025

полное наименование должности

инициалы, фамилия

Земельный участок			
вид объекта недвижимости			

Лист № 4 раздела 3.1	Всего листов раздела 3.1: 10	Всего разделов: 8	Всего листов выписки: 111
----------------------	------------------------------	-------------------	---------------------------

22.10.2024г. № КУВИ-001/2024-259280566

Кадастровый номер:	29:22:000000:12465
--------------------	--------------------

1	2	3	4	5	6	7	8
29	2.1.23	2.1.24	79°40.6`	26.56	данные отсутствуют	29:22:000000:12603(2)	адрес отсутствует; 160001, обл. Вологодская, г. Вологда, просп. Победы, д. 33
30	2.1.24	2.1.25	85°48.1`	15.57	данные отсутствуют	29:22:000000:12603(2)	адрес отсутствует; 160001, обл. Вологодская, г. Вологда, просп. Победы, д. 33
31	2.1.25	2.1.26	133°13.7`	2.74	данные отсутствуют	29:22:060407:57(1)	данные отсутствуют
32	2.1.26	2.1.27	45°21.0`	3.47	данные отсутствуют	29:22:060407:57(1)	данные отсутствуют
33	2.1.27	2.1.28	135°55.6`	9.19	данные отсутствуют	29:22:060407:57(1)	данные отсутствуют
34	2.1.28	2.1.29	246°3.8`	30.42	данные отсутствуют	данные отсутствуют	данные отсутствуют
35	2.1.29	2.1.30	245°26.9`	186.39	данные отсутствуют	данные отсутствуют	данные отсутствуют
36	2.1.29	2.1.29			данные отсутствуют	29:22:060407:181(1)	Архангельская область, г.Архангельск, ул.Папанина, д.21
37	2.1.30	2.1.31	251°5.5`	19.5	данные отсутствуют	данные отсутствуют	данные отсутствуют
38	2.1.30	2.1.30			данные отсутствуют	29:22:060407:180(1)	г Санкт-Петербург, проток Шкиперский, д 21, литера А, к 2
39	2.1.31	2.1.32	245°39.3`	42.38	данные отсутствуют	29:22:060407:5(1)	данные отсутствуют
40	2.1.32	2.1.33	337°3.5`	23.63	данные отсутствуют	29:22:060407:195(3), 29:22:060407:196(3)	данные отсутствуют
41	2.1.32	2.1.32			данные отсутствуют	29:22:060407:4(1)	адрес отсутствует
42	2.1.33	2.1.34	238°31.3`	4.96	данные отсутствуют	29:22:060407:195(3), 29:22:060407:196(3)	данные отсутствуют
43	2.1.34	2.1.35	248°29.9`	5.32	данные отсутствуют	29:22:060407:195(3), 29:22:060407:196(3)	данные отсутствуют
44	2.1.35	2.1.36	246°20.5`	17.47	данные отсутствуют	29:22:060407:195(3), 29:22:060407:196(3)	данные отсутствуют
45	2.1.36	2.1.37	262°1.8`	1.01	данные отсутствуют	29:22:060407:195(3), 29:22:060407:196(3)	данные отсутствуют
46	2.1.37	2.1.38	247°19.8`	31.34	данные отсутствуют	29:22:060407:195(3), 29:22:060407:196(3)	данные отсутствуют
47	2.1.38	2.1.39	234°42.0`	1.68	данные отсутствуют	29:22:060407:195(3), 29:22:060407:196(3)	данные отсутствуют
48	2.1.39	2.1.40	246°57.2`	20.26	данные отсутствуют	29:22:060407:195(3), 29:22:060407:196(3)	данные отсутствуют



ДОКУМЕНТ ПОДПИСАН
ЭЛЕКТРОННОЙ ПОДПИСЬЮ

Сертификат: 009F0BDC181A023B64597F1E2579BEFB50

Владелец: ФЕДЕРАЛЬНАЯ СЛУЖБА ГОСУДАРСТВЕННОЙ

РЕГИСТРАЦИИ, КАДАСТРА И КАРТОГРАФИИ

Действителен: с 02.08.2024 по 26.10.2025

полное наименование должности

инициалы, фамилия

Земельный участок

вид объекта недвижимости

Лист № 5 раздела 3.1

Всего листов раздела 3.1: 10

Всего разделов: 8

Всего листов выписки: 111

22.10.2024г. № КУВИ-001/2024-259280566

Кадастровый номер:

29:22:000000:12465

1	2	3	4	5	6	7	8
49	2.1.40	2.1.41	245°12.5`	2.46	данные отсутствуют	29:22:060407:195(3), 29:22:060407:196(3)	данные отсутствуют
50	2.1.41	2.1.42	246°46.1`	32.53	данные отсутствуют	29:22:060407:195(3), 29:22:060407:196(3)	данные отсутствуют
51	2.1.42	2.1.43	157°34.4`	24.72	данные отсутствуют	29:22:060407:195(3), 29:22:060407:196(3)	данные отсутствуют
52	2.1.43	2.1.44	246°45.2`	23.41	данные отсутствуют	29:22:060407:195(2), 29:22:060407:196(2)	данные отсутствуют
53	2.1.43	2.1.43			данные отсутствуют	29:22:060407:4(1)	адрес отсутствует
54	2.1.44	2.1.45	335°26.2`	28.05	данные отсутствуют	29:22:060407:2(1)	адрес отсутствует
55	2.1.45	2.1.46	247°47.6`	11.54	данные отсутствуют	29:22:060407:2(1)	адрес отсутствует
56	2.1.46	2.1.47	245°47.2`	10.46	данные отсутствуют	29:22:060407:182(1), 29:22:060407:196(1)	г. Москва, ул. Рассошанского, д. 10, кв. 299; данные отсутствуют
57	2.1.47	2.1.48	241°48.2`	10.52	данные отсутствуют	29:22:060407:182(1), 29:22:060407:196(1)	г. Москва, ул. Рассошанского, д. 10, кв. 299; данные отсутствуют
58	2.1.48	2.1.49	238°16.1`	10.63	данные отсутствуют	29:22:060407:182(1), 29:22:060407:196(1)	г. Москва, ул. Рассошанского, д. 10, кв. 299; данные отсутствуют
59	2.1.49	2.1.50	234°51.7`	8.34	данные отсутствуют	29:22:060407:182(1), 29:22:060407:196(1)	г. Москва, ул. Рассошанского, д. 10, кв. 299; данные отсутствуют
60	2.1.50	2.1.51	231°42.1`	11.39	данные отсутствуют	29:22:060407:182(1), 29:22:060407:196(1)	г. Москва, ул. Рассошанского, д. 10, кв. 299; данные отсутствуют
61	2.1.51	2.1.52	151°8.5`	6.26	данные отсутствуют	29:22:060407:182(1), 29:22:060407:196(1)	г. Москва, ул. Рассошанского, д. 10, кв. 299; данные отсутствуют
62	2.1.52	2.1.53	233°58.1`	22.27	данные отсутствуют	29:22:060407:196(1)	данные отсутствуют
63	2.1.52	2.1.52			данные отсутствуют	29:22:060407:195(1)	данные отсутствуют
64	2.1.53	2.1.54	205°15.8`	47.28	данные отсутствуют	29:22:000000:8676(1)	данные отсутствуют
65	2.1.54	2.1.55	205°19.3`	38.74	данные отсутствуют	29:22:000000:8676(1)	данные отсутствуют
66	2.1.55	2.1.56	223°18.3`	33.94	данные отсутствуют	29:22:060418:36(1)	данные отсутствуют
67	2.1.56	2.1.57	206°59.4`	31.36	данные отсутствуют	29:22:060418:36(1)	данные отсутствуют
68	2.1.57	2.1.58	180°0.0`	0.02	данные отсутствуют	29:22:060418:36(1), 29:22:060418:959(1)	данные отсутствуют



ДОКУМЕНТ ПОДПИСАН
ЭЛЕКТРОННОЙ ПОДПИСЬЮ

Сертификат: 009F0BDC181A023B64597F1E2579BEFB50

Владелец: ФЕДЕРАЛЬНАЯ СЛУЖБА ГОСУДАРСТВЕННОЙ

РЕГИСТРАЦИИ, КАДАСТРА И КАРТОГРАФИИ

Действителен: с 02.08.2024 по 26.10.2025

полное наименование должности

инициалы, фамилия

Земельный участок

вид объекта недвижимости

Лист № 6 раздела 3.1

Всего листов раздела 3.1: 10

Всего разделов: 8

Всего листов выписки: 111

22.10.2024г. № КУВИ-001/2024-259280566

Кадастровый номер:

29:22:000000:12465

1	2	3	4	5	6	7	8
69	2.1.58	2.1.59	207°3.8'	33.45	данные отсутствуют	29:22:060418:959(1)	данные отсутствуют
70	2.1.59	2.1.60	132°37.0'	15.48	данные отсутствуют	29:22:060418:959(1)	данные отсутствуют
71	2.1.60	2.1.61	222°35.9'	19.24	данные отсутствуют	29:22:060418:24(1)	адрес отсутствует
72	2.1.61	2.1.62	310°59.7'	10.43	данные отсутствуют	данные отсутствуют	данные отсутствуют
73	2.1.62	2.1.63	208°35.6'	24.01	данные отсутствуют	данные отсутствуют	данные отсутствуют
74	2.1.63	2.1.64	196°20.2'	14.08	данные отсутствуют	29:22:060418:33(1)	адрес отсутствует
75	2.1.64	2.1.65	205°15.2'	14.06	данные отсутствуют	29:22:060418:33(1)	адрес отсутствует
76	2.1.65	2.1.66	203°59.0'	8.04	данные отсутствуют	29:22:060418:32(1)	обл Архангельская, г Архангельск, ул Дачная, д 34
77	2.1.66	2.1.67	206°6.7'	6.79	данные отсутствуют	29:22:060418:32(1)	обл Архангельская, г Архангельск, ул Дачная, д 34
78	2.1.67	2.1.68	208°9.5'	17.21	данные отсутствуют	29:22:060418:32(1)	обл Архангельская, г Архангельск, ул Дачная, д 34
79	2.1.68	2.1.69	303°46.1'	2.03	данные отсутствуют	данные отсутствуют	данные отсутствуют
80	2.1.68	2.1.68			данные отсутствуют	29:22:060418:9(1)	адрес отсутствует
81	2.1.69	2.1.70	284°22.2'	1.25	данные отсутствуют	данные отсутствуют	данные отсутствуют
82	2.1.70	2.1.71	206°37.5'	29.83	данные отсутствуют	29:22:060418:9(1)	адрес отсутствует
83	2.1.71	2.1.72	201°23.9'	5.02	данные отсутствуют	данные отсутствуют	данные отсутствуют
84	2.1.72	2.1.73	291°50.3'	11.51	данные отсутствуют	29:22:060418:10(1)	адрес отсутствует
85	2.1.73	2.1.74	208°4.3'	5.1	данные отсутствуют	29:22:060418:10(1)	адрес отсутствует
86	2.1.74	2.1.75	113°7.7'	12.76	данные отсутствуют	29:22:060418:10(1)	адрес отсутствует
87	2.1.75	2.1.76	205°30.8'	0.49	данные отсутствуют	данные отсутствуют	данные отсутствуют
88	2.1.76	2.1.77	206°27.0'	8.91	данные отсутствуют	29:22:060418:1020(1)	данные отсутствуют
89	2.1.77	2.1.78	121°1.1'	1.79	данные отсутствуют	29:22:060418:1020(1)	данные отсутствуют
90	2.1.78	2.1.79	207°59.8'	0.89	данные отсутствуют	данные отсутствуют	данные отсутствуют
91	2.1.79	2.1.80	208°5.7'	26.8	данные отсутствуют	29:22:060418:8(1)	адрес отсутствует
92	2.1.80	2.1.81	234°37.2'	0.85	данные отсутствуют	данные отсутствуют	данные отсутствуют
93	2.1.81	2.1.82	207°45.4'	14.84	данные отсутствуют	29:22:060418:37(1)	адрес отсутствует
94	2.1.82	2.1.83	205°56.2'	8.57	данные отсутствуют	29:22:060418:37(1)	адрес отсутствует
95	2.1.83	2.1.84	124°6.8'	0.37	данные отсутствуют	29:22:060418:37(1)	адрес отсутствует
96	2.1.84	2.1.85	207°34.1'	24.78	данные отсутствуют	29:22:060418:1034(1)	адрес отсутствует
97	2.1.85	2.1.86	208°14.6'	27.32	данные отсутствуют	29:22:060418:1259(1)	адрес отсутствует



ДОКУМЕНТ ПОДПИСАН
ЭЛЕКТРОННОЙ ПОДПИСЬЮ

Сертификат: 009F0BDC181A023B64597F1E2579BEFB50

Владелец: ФЕДЕРАЛЬНАЯ СЛУЖБА ГОСУДАРСТВЕННОЙ

РЕГИСТРАЦИИ, КАДАСТРА И КАРТОГРАФИИ

Действителен: с 02.08.2024 по 26.10.2025

полное наименование должности

инициалы, фамилия

Земельный участок

вид объекта недвижимости

Лист № 7 раздела 3.1

Всего листов раздела 3.1: 10

Всего разделов: 8

Всего листов выписки: 111

22.10.2024г. № КУВИ-001/2024-259280566

Кадастровый номер:

29:22:000000:12465

1	2	3	4	5	6	7	8
98	2.1.86	2.1.87	206°54.6'	34.16	данные отсутствуют	29:22:060418:3(1)	данные отсутствуют
99	2.1.87	2.1.88	209°55.8'	37.26	данные отсутствуют	данные отсутствуют	данные отсутствуют
100	2.1.88	2.1.89	252°46.1'	3.61	данные отсутствуют	29:22:060418:31(1)	адрес отсутствует
101	2.1.89	2.1.90	206°46.3'	33.57	данные отсутствуют	29:22:060418:31(1)	адрес отсутствует
102	2.1.90	2.1.91	297°24.5'	0.3	данные отсутствуют	29:22:060418:1(1)	адрес отсутствует
103	2.1.91	2.1.92	206°42.0'	24.75	данные отсутствуют	29:22:060418:1(1)	адрес отсутствует
104	2.1.92	2.1.93	116°15.5'	0.84	данные отсутствуют	29:22:060418:1(1)	адрес отсутствует
105	2.1.93	2.1.94	203°45.7'	23.68	данные отсутствуют	29:22:060418:1265	данные отсутствуют
106	2.1.94	2.1.95	204°36.0'	25.3	данные отсутствуют	29:22:060418:1028(1)	адрес отсутствует
107	2.1.95	2.1.96	204°55.6'	57.42	данные отсутствуют	данные отсутствуют	данные отсутствуют
108	2.1.95	2.1.95			данные отсутствуют	29:22:060418:1264	данные отсутствуют
109	2.1.96	2.1.97	205°20.5'	24.93	данные отсутствуют	29:22:060418:22(1)	данные отсутствуют
110	2.1.97	2.1.98	192°3.8'	39.61	данные отсутствуют	данные отсутствуют	данные отсутствуют
111	2.1.98	2.1.99	185°41.9'	29.71	данные отсутствуют	данные отсутствуют	данные отсутствуют
112	2.1.99	2.1.100	185°40.4'	48.96	данные отсутствуют	данные отсутствуют	данные отсутствуют
113	2.1.100	2.1.101	115°1.4'	16.62	данные отсутствуют	данные отсутствуют	данные отсутствуют
114	2.1.101	2.1.102	220°3.0'	24.91	данные отсутствуют	29:22:000000:8693(4)	адрес отсутствует
115	2.1.102	2.1.103	227°7.7'	28.18	данные отсутствуют	29:22:000000:8693(4)	адрес отсутствует
116	2.1.103	2.1.104	211°59.3'	17.27	данные отсутствуют	29:22:000000:8693(4)	адрес отсутствует
117	2.1.104	2.1.105	213°35.8'	35.87	данные отсутствуют	29:22:000000:8693(4)	адрес отсутствует
118	2.1.105	2.1.106	11°29.6'	61.53	данные отсутствуют	29:22:000000:7983(2)	данные отсутствуют
119	2.1.105	2.1.105			данные отсутствуют	29:22:000000:7858(1)	адрес отсутствует
120	2.1.106	2.1.107	1°15.5'	30.06	данные отсутствуют	данные отсутствуют	данные отсутствуют
121	2.1.107	2.1.108	9°54.7'	29.8	данные отсутствуют	29:22:060417:107(1)	адрес отсутствует
122	2.1.108	2.1.109	13°58.2'	6.34	данные отсутствуют	29:22:060417:60(1)	адрес отсутствует
123	2.1.109	2.1.110	10°36.5'	9.45	данные отсутствуют	29:22:060417:60(1)	адрес отсутствует
124	2.1.110	2.1.111	8°11.2'	14.54	данные отсутствуют	29:22:060417:60(1)	адрес отсутствует
125	2.1.111	2.1.112	4°30.8'	12.96	данные отсутствуют	29:22:060417:1836(1)	адрес отсутствует
126	2.1.112	2.1.113	4°33.9'	21.99	данные отсутствуют	29:22:060417:1837(1)	адрес отсутствует



ДОКУМЕНТ ПОДПИСАН
ЭЛЕКТРОННОЙ ПОДПИСЬЮ

Сертификат: 009F0BDC181A023B64597F1E2579BEFB50

Владелец: ФЕДЕРАЛЬНАЯ СЛУЖБА ГОСУДАРСТВЕННОЙ

РЕГИСТРАЦИИ, КАДАСТРА И КАРТОГРАФИИ

Действителен: с 02.08.2024 по 26.10.2025

полное наименование должности

инициалы, фамилия

Земельный участок

вид объекта недвижимости

Лист № 8 раздела 3.1

Всего листов раздела 3.1: 10

Всего разделов: 8

Всего листов выписки: 111

22.10.2024г. № КУВИ-001/2024-259280566

Кадастровый номер:

29:22:000000:12465

1	2	3	4	5	6	7	8
127	2.1.113	2.1.114	282°27.2'	5.01	данные отсутствуют	29:22:060417:1837(1)	адрес отсутствует
128	2.1.114	2.1.115	6°36.2'	26.34	данные отсутствуют	данные отсутствуют	данные отсутствуют
129	2.1.115	2.1.116	10°32.4'	11.53	данные отсутствуют	29:22:060417:3415(1)	данные отсутствуют
130	2.1.116	2.1.117	25°42.6'	13.48	данные отсутствуют	29:22:060417:101(1)	адрес отсутствует; Архангельская область, г.Архангельск, ул.Папанина, д.28, корп.1, кв.5
131	2.1.117	2.1.118	27°11.9'	16.19	данные отсутствуют	29:22:060417:101(1)	адрес отсутствует; Архангельская область, г.Архангельск, ул.Папанина, д.28, корп.1, кв.5
132	2.1.118	2.1.119	27°40.8'	16.55	данные отсутствуют	29:22:060417:1805(1)	valentina.notar@yandex.ru, 163015, обл. Архангельская, г. Архангельск, ул. Дачная, д. 15
133	2.1.119	2.1.120	27°42.5'	6.49	данные отсутствуют	29:22:060417:1804(1)	адрес отсутствует
134	2.1.120	2.1.121	25°45.3'	2.53	данные отсутствуют	29:22:060417:1804(1)	адрес отсутствует
135	2.1.121	2.1.122	29°1.1'	6.27	данные отсутствуют	29:22:060417:1804(1)	адрес отсутствует
136	2.1.122	2.1.123	28°4.3'	0.85	данные отсутствуют	29:22:060417:103(1)	адрес отсутствует
137	2.1.123	2.1.124	26°27.2'	27.54	данные отсутствуют	29:22:060417:103(1)	адрес отсутствует
138	2.1.124	2.1.125	27°46.6'	8.88	данные отсутствуют	данные отсутствуют	данные отсутствуют
139	2.1.124	2.1.124			данные отсутствуют	29:22:060417:7(1)	данные отсутствуют
140	2.1.125	2.1.126	27°35.6'	13.45	данные отсутствуют	данные отсутствуют	данные отсутствуют
141	2.1.126	2.1.127	25°4.6'	8.61	данные отсутствуют	данные отсутствуют	данные отсутствуют
142	2.1.127	2.1.128	29°46.7'	15.24	данные отсутствуют	данные отсутствуют	данные отсутствуют
143	2.1.128	2.1.129	30°42.5'	23.15	данные отсутствуют	29:22:060417:1783(1)	163015, Архангельская обл, г. Архангельск, ул. Дачная, д. 21
144	2.1.129	2.1.130	27°49.0'	78.82	данные отсутствуют	данные отсутствуют	данные отсутствуют
145	2.1.129	2.1.129			данные отсутствуют	29:22:060417:3471	адрес отсутствует
146	2.1.130	2.1.131	26°12.7'	34.1	данные отсутствуют	29:22:060406:205(1)	адрес отсутствует; Архангельская область, г.Архангельск, ул.Калинина, д.19, корп.1, кв.36
147	2.1.131	2.1.132	26°12.5'	28.03	данные отсутствуют	29:22:060406:18(1)	адрес отсутствует
148	2.1.132	2.1.133	27°6.8'	30.78	данные отсутствуют	данные отсутствуют	данные отсутствуют
149	2.1.132	2.1.132			данные отсутствуют	29:22:060406:4641(1)	адрес отсутствует
150	2.1.133	2.1.134	296°14.5'	1.58	данные отсутствуют	29:22:060406:4640(1)	адрес отсутствует
151	2.1.134	2.1.135	28°2.2'	19.15	данные отсутствуют	данные отсутствуют	данные отсутствуют



ДОКУМЕНТ ПОДПИСАН
ЭЛЕКТРОННОЙ ПОДПИСЬЮ

Сертификат: 009F0BDC181A023B64597F1E2579BEFB50

Владелец: ФЕДЕРАЛЬНАЯ СЛУЖБА ГОСУДАРСТВЕННОЙ

РЕГИСТРАЦИИ, КАДАСТРА И КАРТОГРАФИИ

Действителен: с 02.08.2024 по 26.10.2025

полное наименование должности

инициалы, фамилия

Земельный участок

вид объекта недвижимости

Лист № 9 раздела 3.1

Всего листов раздела 3.1: 10

Всего разделов: 8

Всего листов выписки: 111

22.10.2024г. № КУВИ-001/2024-259280566

Кадастровый номер:

29:22:000000:12465

1	2	3	4	5	6	7	8
152	2.1.134	2.1.134			данные отсутствуют	29:22:060406:4637(1)	адрес отсутствует
153	2.1.135	2.1.136	30°43.3'	15.37	данные отсутствуют	29:22:060406:4063(1)	данные отсутствуют
154	2.1.135	2.1.135			данные отсутствуют	29:22:060406:4636(1)	Архангельская обл, г. Архангельск, ул. Дачная, д. 33
155	2.1.136	2.1.137	26°42.8'	12.01	данные отсутствуют	29:22:060406:2252(1)	адрес отсутствует; Архангельская область, Холмогорский р-н, пос.Брин-Наволоки, ул.Лесная, д.18Б
156	2.1.137	2.1.138	26°43.6'	26.82	данные отсутствуют	29:22:060406:2251(1)	164509, Архангельская обл, г. Северодвинск, ул. Октябрьская, д. 1, кв. 42
157	2.1.138	2.1.139	141°5.8'	1.46	данные отсутствуют	29:22:060406:78(1)	данные отсутствуют
158	2.1.139	2.1.140	26°4.3'	33.24	данные отсутствуют	29:22:060406:78(1)	данные отсутствуют
159	2.1.140	2.1.141	27°31.7'	16.23	данные отсутствуют	29:22:060406:4067(1)	163015, Архангельская обл, г. Архангельск, ул. Калинина, д. 4, кв. 1
160	2.1.141	2.1.142	27°0.5'	21.95	данные отсутствуют	данные отсутствуют	данные отсутствуют
161	2.1.142	2.1.143	27°14.3'	52.57	данные отсутствуют	данные отсутствуют	данные отсутствуют
162	2.1.142	2.1.142			данные отсутствуют	29:22:060406:13(1)	данные отсутствуют
163	2.1.143	2.1.144	29°41.6'	39.08	данные отсутствуют	29:22:060406:188(1)	адрес отсутствует
164	2.1.144	2.1.145	30°4.1'	28.62	данные отсутствуют	данные отсутствуют	данные отсутствуют
165	2.1.144	2.1.144			данные отсутствуют	29:22:060406:71(1)	адрес отсутствует
166	2.1.145	2.1.146	30°24.7'	49.07	данные отсутствуют	данные отсутствуют	данные отсутствуют
167	2.1.146	2.1.147	316°53.7'	7.7	данные отсутствуют	данные отсутствуют	данные отсутствуют
168	2.1.147	2.1.148	16°51.1'	2.52	данные отсутствуют	данные отсутствуют	данные отсутствуют
169	2.1.148	2.1.1	315°29.6'	18.85	данные отсутствуют	данные отсутствуют	данные отсутствуют
170	2.2.149	2.2.150	312°55.8'	0.59	данные отсутствуют	29:22:000000:7385(821)	данные отсутствуют
171	2.2.150	2.2.151	223°2.6'	3.11	данные отсутствуют	29:22:000000:7385(821)	данные отсутствуют
172	2.2.151	2.2.152	134°18.6'	0.59	данные отсутствуют	29:22:000000:7385(821)	данные отсутствуют
173	2.2.152	2.2.149	43°3.1'	3.12	данные отсутствуют	29:22:000000:7385(821)	данные отсутствуют
174	2.3.153	2.3.154	313°38.2'	0.59	данные отсутствуют	29:22:000000:7385(1010)	данные отсутствуют
175	2.3.154	2.3.155	220°40.9'	3.1	данные отсутствуют	29:22:000000:7385(1010)	данные отсутствуют
176	2.3.155	2.3.156	134°18.6'	0.59	данные отсутствуют	29:22:000000:7385(1010)	данные отсутствуют



ДОКУМЕНТ ПОДПИСАН
ЭЛЕКТРОННОЙ ПОДПИСЬЮ

Сертификат: 009F0BDC181A023B64597F1E2579BEFB50

Владелец: ФЕДЕРАЛЬНАЯ СЛУЖБА ГОСУДАРСТВЕННОЙ

РЕГИСТРАЦИИ, КАДАСТРА И КАРТОГРАФИИ

Действителен: с 02.08.2024 по 26.10.2025

полное наименование должности

инициалы, фамилия

Земельный участок

вид объекта недвижимости

Лист № 10 раздела 3.1

Всего листов раздела 3.1: 10

Всего разделов: 8

Всего листов выписки: 111

22.10.2024г. № КУВИ-001/2024-259280566

Кадастровый номер:

29:22:000000:12465

1	2	3	4	5	6	7	8
177	2.3.156	2.3.153	40°49.3`	3.11	данные отсутствуют	29:22:000000:7385(1010)	данные отсутствуют
178	2.4.157	2.4.158	226°42.8`	2.13	данные отсутствуют	29:22:000000:7385(410)	данные отсутствуют
179	2.4.158	2.4.159	137°16.1`	1.43	данные отсутствуют	29:22:000000:7385(410)	данные отсутствуют
180	2.4.159	2.4.160	46°42.1`	2.14	данные отсутствуют	29:22:000000:7385(410)	данные отсутствуют
181	2.4.160	2.4.157	316°42.1`	1.43	данные отсутствуют	29:22:000000:7385(410)	данные отсутствуют
182	2.5.161	2.5.162	310°59.8`	1.42	данные отсутствуют	29:22:000000:7385(962)	данные отсутствуют
183	2.5.162	2.5.163	220°50.0`	2.14	данные отсутствуют	29:22:000000:7385(962)	данные отсутствуют
184	2.5.163	2.5.164	130°43.9`	1.43	данные отсутствуют	29:22:000000:7385(962)	данные отсутствуют
185	2.5.164	2.5.161	40°37.8`	2.13	данные отсутствуют	29:22:000000:7385(962)	данные отсутствуют



ДОКУМЕНТ ПОДПИСАН
ЭЛЕКТРОННОЙ ПОДПИСЬЮ

Сертификат: 009F0BDC181A023B64597F1E2579BEFB50

Владелец: ФЕДЕРАЛЬНАЯ СЛУЖБА ГОСУДАРСТВЕННОЙ

РЕГИСТРАЦИИ, КАДАСТРА И КАРТОГРАФИИ

Действителен: с 02.08.2024 по 26.10.2025

полное наименование должности

инициалы, фамилия

Выписка из Единого государственного реестра недвижимости об объекте недвижимости

Описание местоположения земельного участка

Земельный участок			
вид объекта недвижимости			
Лист № 1 раздела 3.2	Всего листов раздела 3.2: 7	Всего разделов: 8	Всего листов выписки: 111
22.10.2024г. № КУВИ-001/2024-259280566			
Кадастровый номер:		29:22:000000:12465	

Сведения о характерных точках границы земельного участка				
Система координат				
Номер точки	Координаты, м		Описание закрепления на местности	Средняя квадратичная погрешность определения координат характерных точек границ земельного участка, м
	X	Y		
1	2	3	4	5
1	649162.44	2526437.29	-	-
2	649209.09	2526481.49	-	-
3	649201.68	2526489.45	-	-
4	649198.81	2526493.11	-	-
5	649201.24	2526496.15	-	-
6	649232.37	2526535.04	-	-
7	649247.06	2526528.94	-	-
8	649251.83	2526526.91	-	-
9	649268.8	2526561.3	-	-
10	649281.01	2526588.03	-	-
11	649273.15	2526591.85	-	-
12	649314.08	2526684.41	-	-
13	649315.76	2526683.5	-	-
14	649323.8	2526700.31	-	-
15	649348.46	2526755.88	-	-
16	649350.79	2526761.94	-	-
17	649369.46	2526803.66	-	-
18	649420.15	2526938.23	-	-
19	649405.62	2526952.48	-	-
20	649399.4	2526938.66	-	-
21	649385.5	2526905.66	-	-
22	649369.91	2526911.5	-	-



ДОКУМЕНТ ПОДПИСАН
ЭЛЕКТРОННОЙ ПОДПИСЬЮ

Сертификат: 009F0BDC181A023B64597F1E2579BEFB50

Владелец: ФЕДЕРАЛЬНАЯ СЛУЖБА ГОСУДАРСТВЕННОЙ

РЕГИСТРАЦИИ, КАДАСТРА И КАРТОГРАФИИ

Действителен: с 02.08.2024 по 26.10.2025

полное наименование должности

инициалы, фамилия

Земельный участок

вид объекта недвижимости

Лист № 2 раздела 3.2

Всего листов раздела 3.2: 7

Всего разделов: 8

Всего листов выписки: 111

22.10.2024г. № КУВИ-001/2024-259280566

Кадастровый номер:

29:22:000000:12465

1	2	3	4	5
23	649375.75	2526929.32	-	-
24	649380.51	2526955.45	-	-
25	649381.65	2526970.98	-	-
26	649379.77	2526972.98	-	-
27	649382.21	2526975.45	-	-
28	649375.61	2526981.84	-	-
29	649363.27	2526954.04	-	-
30	649285.82	2526784.5	-	-
31	649279.5	2526766.05	-	-
32	649262.03	2526727.44	-	-
33	649283.79	2526718.23	-	-
34	649281.2	2526714	-	-
35	649279.25	2526709.05	-	-
36	649272.24	2526693.05	-	-
37	649272.1	2526692.05	-	-
38	649260.02	2526663.13	-	-
39	649259.05	2526661.76	-	-
40	649251.12	2526643.12	-	-
41	649250.09	2526640.89	-	-
42	649237.26	2526611	-	-
43	649214.41	2526620.43	-	-
44	649205.17	2526598.92	-	-
45	649230.68	2526587.26	-	-
46	649226.32	2526576.58	-	-
47	649222.03	2526567.04	-	-
48	649217.06	2526557.77	-	-
49	649211.47	2526548.73	-	-
50	649206.67	2526541.91	-	-
51	649199.61	2526532.97	-	-



ДОКУМЕНТ ПОДПИСАН
ЭЛЕКТРОННОЙ ПОДПИСЬЮ

Сертификат: 009F0BDC181A023B64597F1E2579BEFB50

Владелец: ФЕДЕРАЛЬНАЯ СЛУЖБА ГОСУДАРСТВЕННОЙ

РЕГИСТРАЦИИ, КАДАСТРА И КАРТОГРАФИИ

Действителен: с 02.08.2024 по 26.10.2025

полное наименование должности

инициалы, фамилия

Земельный участок

вид объекта недвижимости

Лист № 3 раздела 3.2

Всего листов раздела 3.2: 7

Всего разделов: 8

Всего листов выписки: 111

22.10.2024г. № КУВИ-001/2024-259280566

Кадастровый номер:

29:22:000000:12465

1	2	3	4	5
52	649194.13	2526535.99	-	-
53	649181.03	2526517.98	-	-
54	649138.27	2526497.8	-	-
55	649103.25	2526481.23	-	-
56	649078.55	2526457.95	-	-
57	649050.61	2526443.72	-	-
58	649050.59	2526443.72	-	-
59	649020.8	2526428.5	-	-
60	649010.32	2526439.89	-	-
61	648996.16	2526426.87	-	-
62	649003	2526419	-	-
63	648981.92	2526407.51	-	-
64	648968.41	2526403.55	-	-
65	648955.69	2526397.55	-	-
66	648948.34	2526394.28	-	-
67	648942.24	2526391.29	-	-
68	648927.07	2526383.17	-	-
69	648928.2	2526381.48	-	-
70	648928.51	2526380.27	-	-
71	648901.84	2526366.9	-	-
72	648897.17	2526365.07	-	-
73	648901.45	2526354.39	-	-
74	648896.95	2526351.99	-	-
75	648891.94	2526363.72	-	-
76	648891.5	2526363.51	-	-
77	648883.52	2526359.54	-	-
78	648882.6	2526361.07	-	-
79	648881.81	2526360.65	-	-
80	648858.17	2526348.03	-	-



ДОКУМЕНТ ПОДПИСАН
ЭЛЕКТРОННОЙ ПОДПИСЬЮ

Сертификат: 009F0BDC181A023B64597F1E2579BEFB50

Владелец: ФЕДЕРАЛЬНАЯ СЛУЖБА ГОСУДАРСТВЕННОЙ

РЕГИСТРАЦИИ, КАДАСТРА И КАРТОГРАФИИ

Действителен: с 02.08.2024 по 26.10.2025

полное наименование должности

инициалы, фамилия

Земельный участок

вид объекта недвижимости

Лист № 4 раздела 3.2

Всего листов раздела 3.2: 7

Всего разделов: 8

Всего листов выписки: 111

22.10.2024г. № КУВИ-001/2024-259280566

Кадастровый номер:

29:22:000000:12465

1	2	3	4	5
81	648857.68	2526347.34	-	-
82	648844.55	2526340.43	-	-
83	648836.84	2526336.68	-	-
84	648836.63	2526336.99	-	-
85	648814.66	2526325.52	-	-
86	648790.59	2526312.59	-	-
87	648760.13	2526297.13	-	-
88	648727.84	2526278.54	-	-
89	648726.77	2526275.09	-	-
90	648696.8	2526259.97	-	-
91	648696.94	2526259.7	-	-
92	648674.83	2526248.58	-	-
93	648674.46	2526249.33	-	-
94	648652.79	2526239.79	-	-
95	648629.79	2526229.26	-	-
96	648577.72	2526205.06	-	-
97	648555.19	2526194.39	-	-
98	648516.45	2526186.11	-	-
99	648486.89	2526183.16	-	-
100	648438.17	2526178.32	-	-
101	648431.14	2526193.38	-	-
102	648412.07	2526177.35	-	-
103	648392.9	2526156.7	-	-
104	648378.25	2526147.55	-	-
105	648348.37	2526127.7	-	-
106	648408.67	2526139.96	-	-
107	648438.72	2526140.62	-	-
108	648468.08	2526145.75	-	-
109	648474.23	2526147.28	-	-



ДОКУМЕНТ ПОДПИСАН
ЭЛЕКТРОННОЙ ПОДПИСЬЮ

Сертификат: 009F0BDC181A023B64597F1E2579BEFB50

Владелец: ФЕДЕРАЛЬНАЯ СЛУЖБА ГОСУДАРСТВЕННОЙ

РЕГИСТРАЦИИ, КАДАСТРА И КАРТОГРАФИИ

Действителен: с 02.08.2024 по 26.10.2025

полное наименование должности

инициалы, фамилия

Земельный участок

вид объекта недвижимости

Лист № 5 раздела 3.2

Всего листов раздела 3.2: 7

Всего разделов: 8

Всего листов выписки: 111

22.10.2024г. № КУВИ-001/2024-259280566

Кадастровый номер:

29:22:000000:12465

1	2	3	4	5
110	648483.52	2526149.02	-	-
111	648497.91	2526151.09	-	-
112	648510.83	2526152.11	-	-
113	648532.75	2526153.86	-	-
114	648533.83	2526148.97	-	-
115	648560	2526152	-	-
116	648571.34	2526154.11	-	-
117	648583.49	2526159.96	-	-
118	648597.89	2526167.36	-	-
119	648612.55	2526175.05	-	-
120	648618.3	2526178.07	-	-
121	648620.58	2526179.17	-	-
122	648626.06	2526182.21	-	-
123	648626.81	2526182.61	-	-
124	648651.47	2526194.88	-	-
125	648659.33	2526199.02	-	-
126	648671.25	2526205.25	-	-
127	648679.05	2526208.9	-	-
128	648692.28	2526216.47	-	-
129	648712.18	2526228.29	-	-
130	648781.89	2526265.07	-	-
131	648812.48	2526280.13	-	-
132	648837.63	2526292.51	-	-
133	648865.03	2526306.54	-	-
134	648865.73	2526305.12	-	-
135	648882.63	2526314.12	-	-
136	648895.84	2526321.97	-	-
137	648906.57	2526327.37	-	-
138	648930.52	2526339.43	-	-



ДОКУМЕНТ ПОДПИСАН
ЭЛЕКТРОННОЙ ПОДПИСЬЮ

Сертификат: 009F0BDC181A023B64597F1E2579BEFB50

Владелец: ФЕДЕРАЛЬНАЯ СЛУЖБА ГОСУДАРСТВЕННОЙ

РЕГИСТРАЦИИ, КАДАСТРА И КАРТОГРАФИИ

Действителен: с 02.08.2024 по 26.10.2025

полное наименование должности

инициалы, фамилия

Земельный участок

вид объекта недвижимости

Лист № 6 раздела 3.2

Всего листов раздела 3.2: 7

Всего разделов: 8

Всего листов выписки: 111

22.10.2024г. № КУВИ-001/2024-259280566

Кадастровый номер:

29:22:000000:12465

1	2	3	4	5
139	648929.38	2526340.35	-	-
140	648959.24	2526354.96	-	-
141	648973.63	2526362.46	-	-
142	648993.19	2526372.43	-	-
143	649039.93	2526396.49	-	-
144	649073.88	2526415.85	-	-
145	649098.65	2526430.19	-	-
146	649140.97	2526455.03	-	-
147	649146.59	2526449.77	-	-
148	649149	2526450.5	-	-
1	649162.44	2526437.29	-	-
1	649201.71	2526486.67	-	-
2	649202.11	2526486.24	-	-
3	649199.84	2526484.12	-	-
4	649199.43	2526484.54	-	-
1	649201.71	2526486.67	-	-
1	649176.73	2526513.3	-	-
2	649177.14	2526512.87	-	-
3	649174.79	2526510.85	-	-
4	649174.38	2526511.27	-	-
1	649176.73	2526513.3	-	-
1	649179.13	2526509.88	-	-
2	649177.67	2526508.33	-	-
3	649176.62	2526509.3	-	-
4	649178.09	2526510.86	-	-
1	649179.13	2526509.88	-	-
1	649194.55	2526493.35	-	-
2	649195.48	2526492.28	-	-
3	649193.86	2526490.88	-	-



ДОКУМЕНТ ПОДПИСАН
ЭЛЕКТРОННОЙ ПОДПИСЬЮ

Сертификат: 009F0BDC181A023B64597F1E2579BEFB50

Владелец: ФЕДЕРАЛЬНАЯ СЛУЖБА ГОСУДАРСТВЕННОЙ

РЕГИСТРАЦИИ, КАДАСТРА И КАРТОГРАФИИ

Действителен: с 02.08.2024 по 26.10.2025

полное наименование должности

инициалы, фамилия

Земельный участок

вид объекта недвижимости

Лист № 7 раздела 3.2

Всего листов раздела 3.2: 7

Всего разделов: 8

Всего листов выписки: 111

22.10.2024г. № КУВИ-001/2024-259280566

Кадастровый номер:

29:22:000000:12465

1	2	3	4	5
4	649192.93	2526491.96	-	-
1	649194.55	2526493.35	-	-
1	649424	2526948.44	-	-
2	649434.11	2526975.29	-	-
3	649416.64	2526970.75	-	-
4	649410.37	2526961.83	-	-
1	649424	2526948.44	-	-



ДОКУМЕНТ ПОДПИСАН
ЭЛЕКТРОННОЙ ПОДПИСЬЮ

Сертификат: 009F0BDC181A023B64597F1E2579BEFB50

Владелец: ФЕДЕРАЛЬНАЯ СЛУЖБА ГОСУДАРСТВЕННОЙ

РЕГИСТРАЦИИ, КАДАСТРА И КАРТОГРАФИИ

Действителен: с 02.08.2024 по 26.10.2025

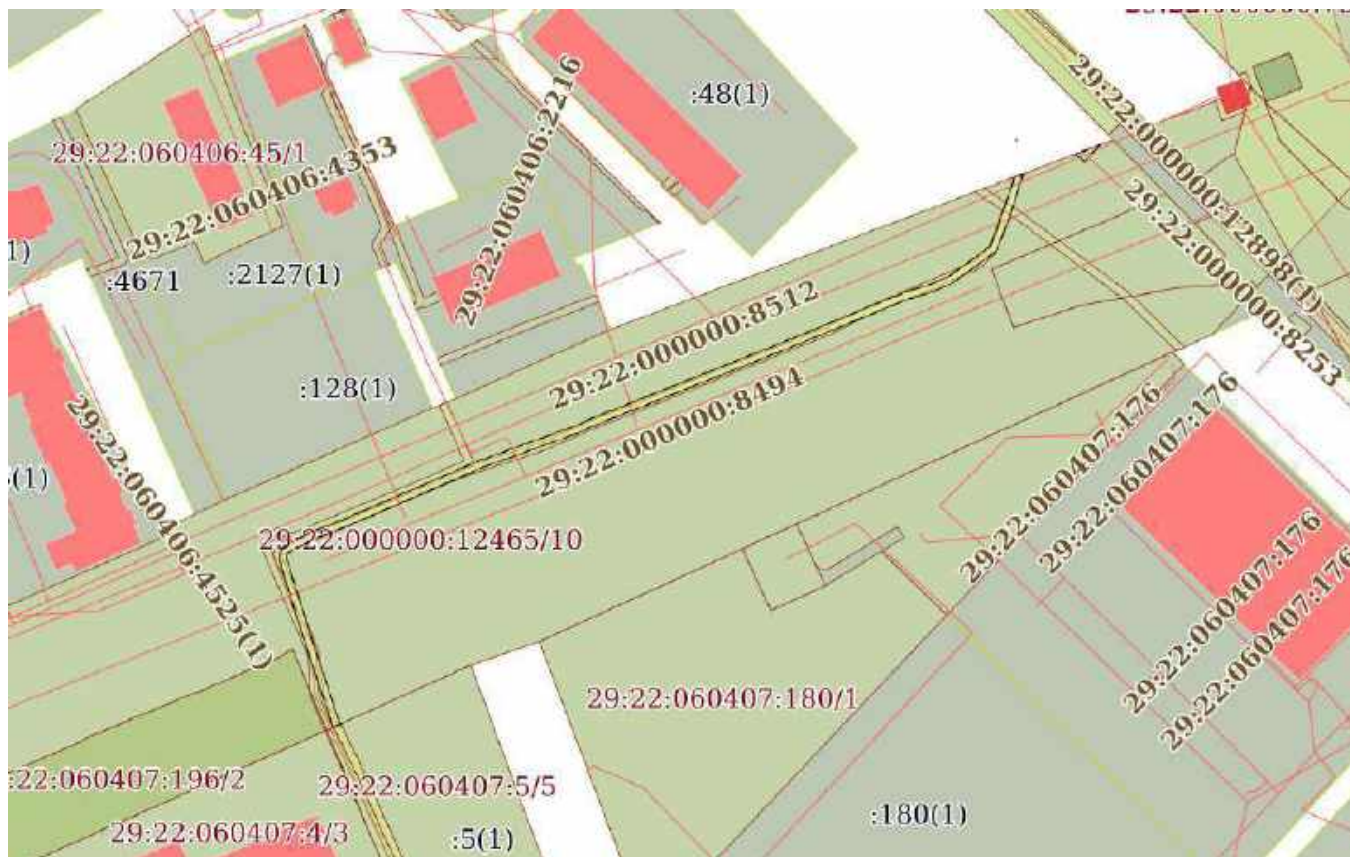
полное наименование должности

инициалы, фамилия


Выписка из Единого государственного реестра недвижимости об объекте недвижимости
Сведения о частях земельного участка

Земельный участок			
вид объекта недвижимости			
Лист № 1 раздела 4	Всего листов раздела 4: 21	Всего разделов: 8	Всего листов выписки: 111
22.10.2024г. № КУВИ-001/2024-259280566			
Кадастровый номер:		29:22:000000:12465	

План (чертеж, схема) части земельного участка Учетный номер части: 29:22:000000:12465/1



Масштаб 1:2000 Условные обозначения:



ДОКУМЕНТ ПОДПИСАН
ЭЛЕКТРОННОЙ ПОДПИСЬЮ

Сертификат: 009F0BDC181A023B64597F1E2579BEFB50
Владелец: ФЕДЕРАЛЬНАЯ СЛУЖБА ГОСУДАРСТВЕННОЙ
РЕГИСТРАЦИИ, КАДАСТРА И КАРТОГРАФИИ
Действителен: с 02.08.2024 по 26.10.2025

полное наименование должности		инициалы, фамилия
-------------------------------	--	-------------------

Земельный участок

вид объекта недвижимости

Лист № 2 раздела 4

Всего листов раздела 4: 21

Всего разделов: 8

Всего листов выписки: 111

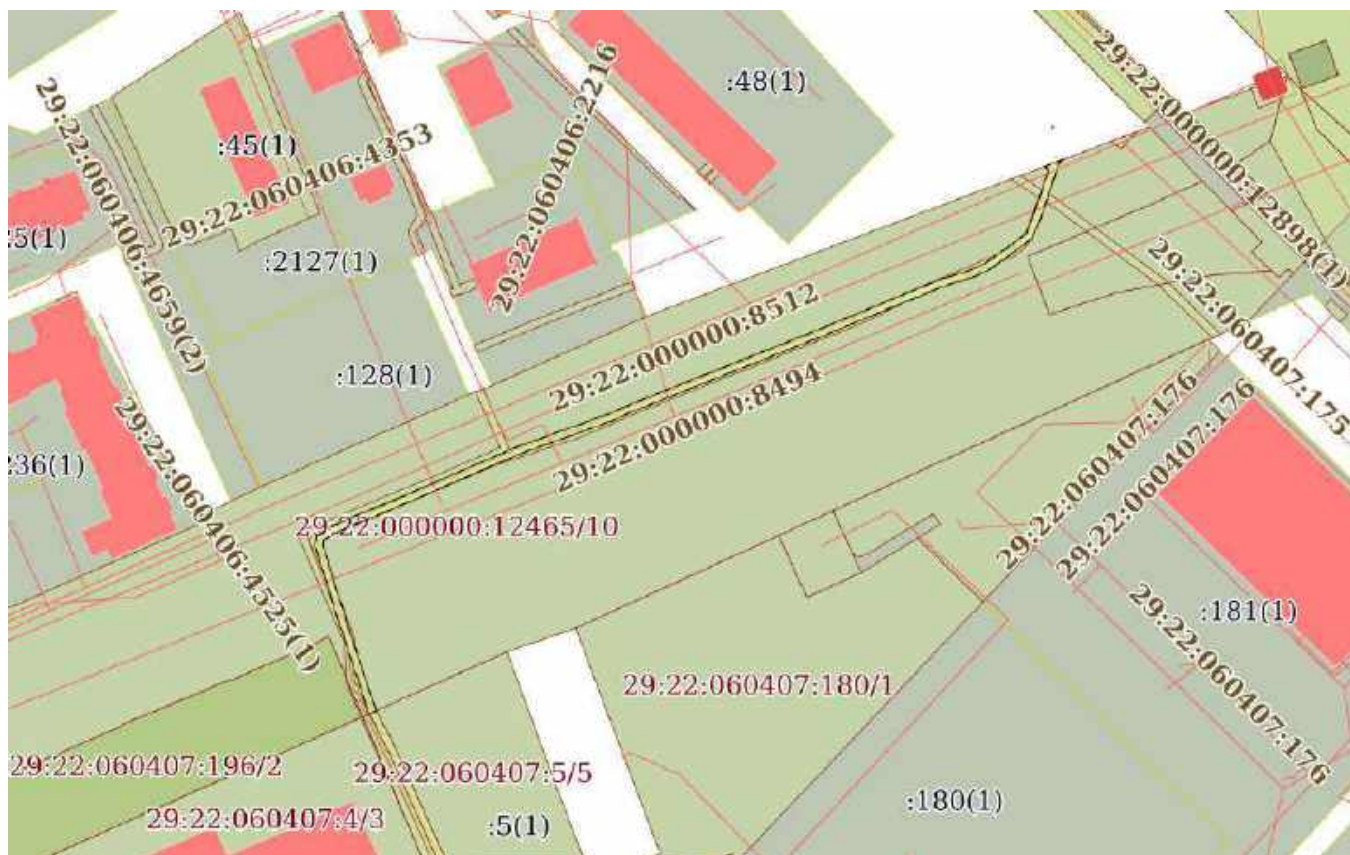
22.10.2024г. № КУВИ-001/2024-259280566

Кадастровый номер:

29:22:000000:12465

План (чертеж, схема) части земельного участка

Учетный номер части: 29:22:000000:12465/2



Масштаб 1:2000

Условные обозначения:

ДОКУМЕНТ ПОДПИСАН
ЭЛЕКТРОННОЙ ПОДПИСЬЮ

Сертификат: 009F0BDC181A023B64597F1E2579BEFB50

Владелец: ФЕДЕРАЛЬНАЯ СЛУЖБА ГОСУДАРСТВЕННОЙ
РЕГИСТРАЦИИ, КАДАСТРА И КАРТОГРАФИИ
Действителен: с 02.08.2024 по 26.10.2025

полное наименование должности

инициалы, фамилия

Земельный участок

вид объекта недвижимости

Лист № 3 раздела 4

Всего листов раздела 4: 21

Всего разделов: 8

Всего листов выписки: 111

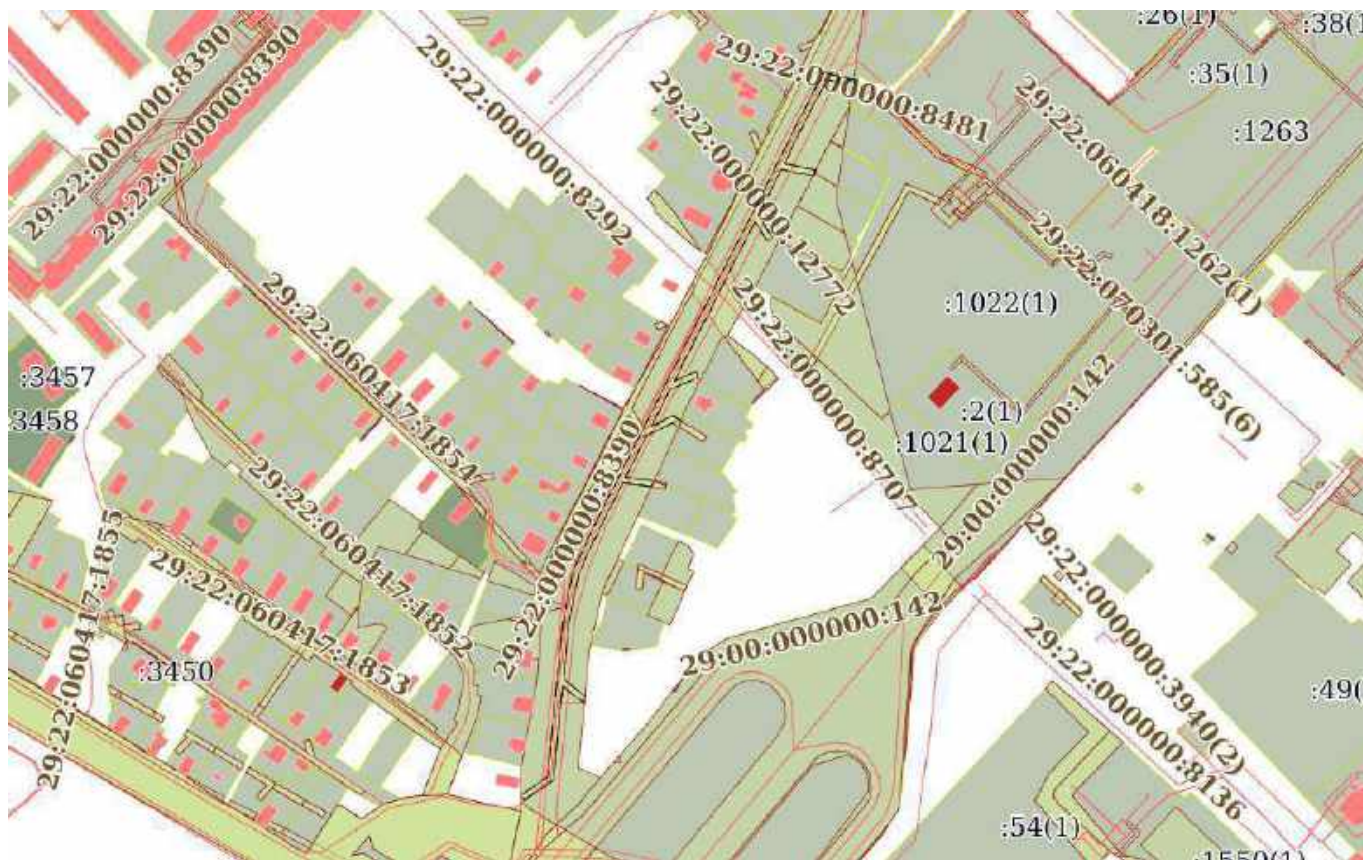
22.10.2024г. № КУВИ-001/2024-259280566

Кадастровый номер:

29:22:000000:12465

План (чертеж, схема) части земельного участка

Учетный номер части: 29:22:000000:12465/3



Масштаб 1:5000

Условные обозначения:



ДОКУМЕНТ ПОДПИСАН
ЭЛЕКТРОННОЙ ПОДПИСЬЮ

Сертификат: 009F0BDC181A023B64597F1E2579BEFB50

Владелец: ФЕДЕРАЛЬНАЯ СЛУЖБА ГОСУДАРСТВЕННОЙ

РЕГИСТРАЦИИ, КАДАСТРА И КАРТОГРАФИИ

Действителен: с 02.08.2024 по 26.10.2025

полное наименование должности

инициалы, фамилия

Земельный участок

вид объекта недвижимости

Лист № 4 раздела 4

Всего листов раздела 4: 21

Всего разделов: 8

Всего листов выписки: 111

22.10.2024г. № КУВИ-001/2024-259280566

Кадастровый номер:

29:22:000000:12465

План (чертеж, схема) части земельного участка

Учетный номер части: 29:22:000000:12465/4



Масштаб 1:6000

Условные обозначения:

ДОКУМЕНТ ПОДПИСАН
ЭЛЕКТРОННОЙ ПОДПИСЬЮ

Сертификат: 009F0BDC181A023B64597F1E2579BEFB50

Владелец: ФЕДЕРАЛЬНАЯ СЛУЖБА ГОСУДАРСТВЕННОЙ
РЕГИСТРАЦИИ, КАДАСТРА И КАРТОГРАФИИ
Действителен: с 02.08.2024 по 26.10.2025

полное наименование должности

инициалы, фамилия

Земельный участок

вид объекта недвижимости

Лист № 5 раздела 4

Всего листов раздела 4: 21

Всего разделов: 8

Всего листов выписки: 111

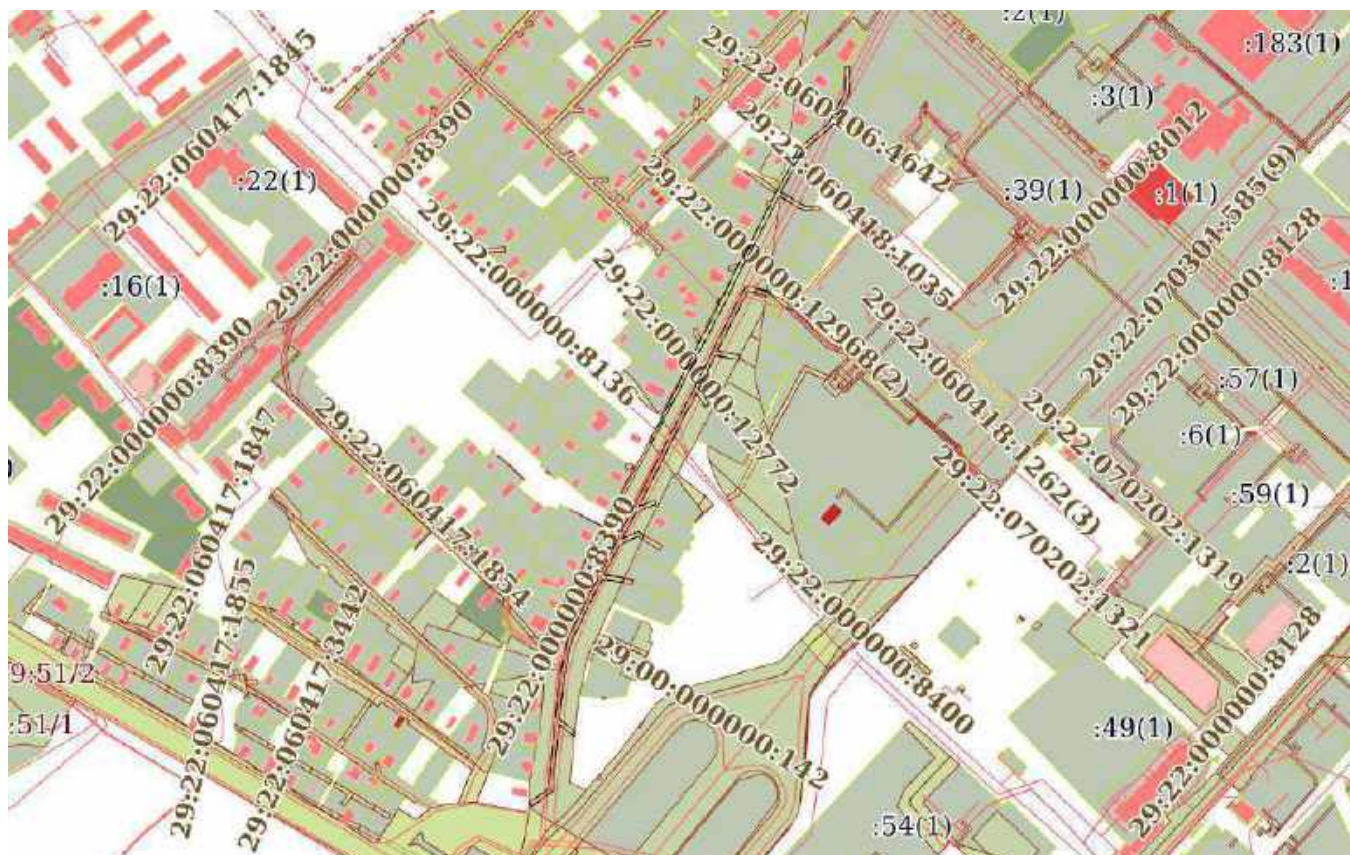
22.10.2024г. № КУВИ-001/2024-259280566

Кадастровый номер:

29:22:000000:12465

План (чертеж, схема) части земельного участка

Учетный номер части: 29:22:000000:12465/5



Масштаб 1:7000

Условные обозначения:

ДОКУМЕНТ ПОДПИСАН
ЭЛЕКТРОННОЙ ПОДПИСЬЮ

Сертификат: 009F0BDC181A023B64597F1E2579BEFB50

Владелец: ФЕДЕРАЛЬНАЯ СЛУЖБА ГОСУДАРСТВЕННОЙ
РЕГИСТРАЦИИ, КАДАСТРА И КАРТОГРАФИИ
Действителен: с 02.08.2024 по 26.10.2025

полное наименование должности

инициалы, фамилия

Земельный участок

вид объекта недвижимости

Лист № 6 раздела 4

Всего листов раздела 4: 21

Всего разделов: 8

Всего листов выписки: 111

22.10.2024г. № КУВИ-001/2024-259280566

Кадастровый номер:

29:22:000000:12465

План (чертеж, схема) части земельного участка

Учетный номер части: 29:22:000000:12465/6



Масштаб 1:6000

Условные обозначения:

ДОКУМЕНТ ПОДПИСАН
ЭЛЕКТРОННОЙ ПОДПИСЬЮ

Сертификат: 009F0BDC181A023B64597F1E2579BEFB50

Владелец: ФЕДЕРАЛЬНАЯ СЛУЖБА ГОСУДАРСТВЕННОЙ
РЕГИСТРАЦИИ, КАДАСТРА И КАРТОГРАФИИ
Действителен: с 02.08.2024 по 26.10.2025

полное наименование должности

инициалы, фамилия

Земельный участок

вид объекта недвижимости

Лист № 7 раздела 4

Всего листов раздела 4: 21

Всего разделов: 8

Всего листов выписки: 111

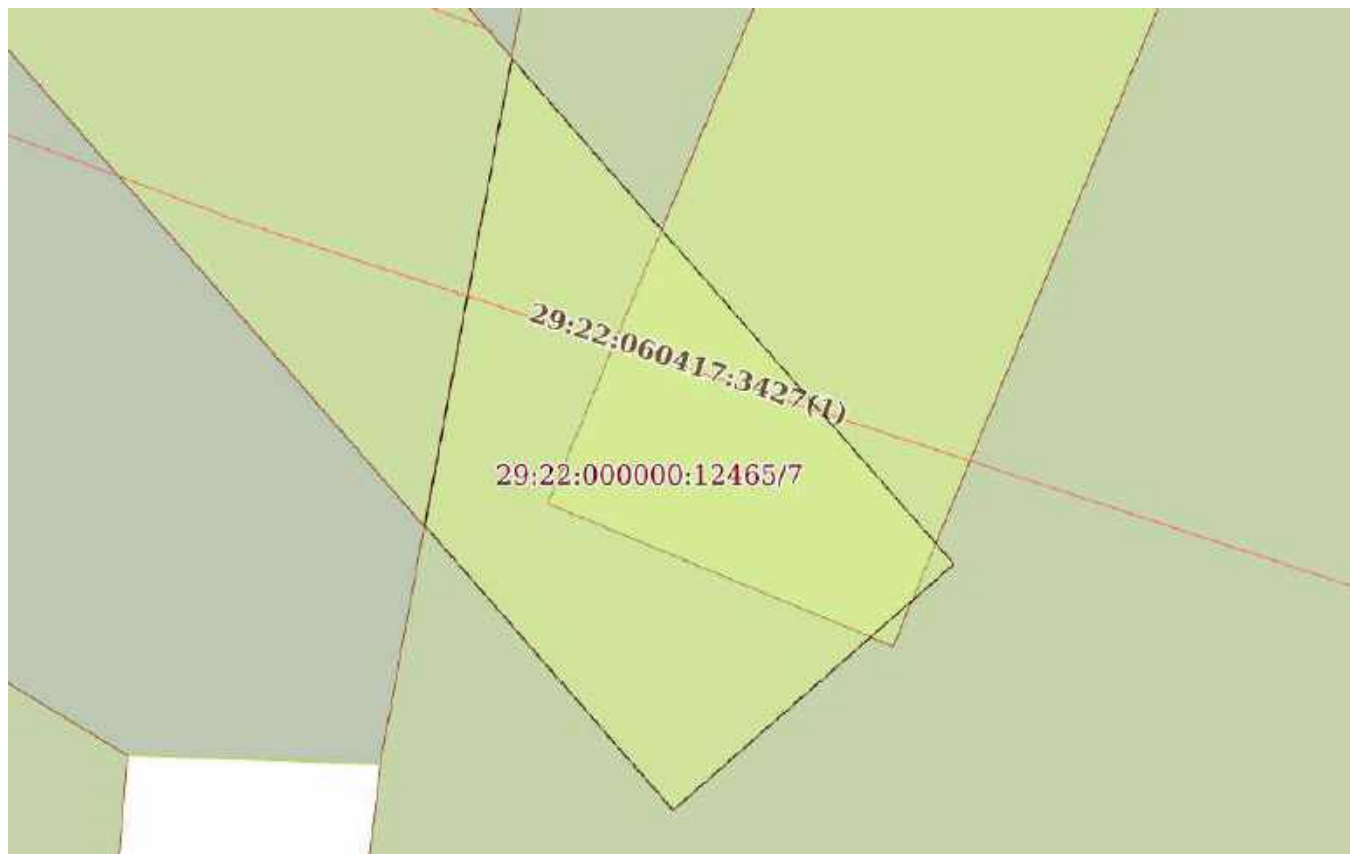
22.10.2024г. № КУВИ-001/2024-259280566

Кадастровый номер:

29:22:000000:12465

План (чертеж, схема) части земельного участка

Учетный номер части: 29:22:000000:12465/7



Масштаб 1:80

Условные обозначения:

ДОКУМЕНТ ПОДПИСАН
ЭЛЕКТРОННОЙ ПОДПИСЬЮ

Сертификат: 009F0BDC181A023B64597F1E2579BEFB50

Владелец: ФЕДЕРАЛЬНАЯ СЛУЖБА ГОСУДАРСТВЕННОЙ

РЕГИСТРАЦИИ, КАДАСТРА И КАРТОГРАФИИ

Действителен: с 02.08.2024 по 26.10.2025

полное наименование должности

инициалы, фамилия

Земельный участок

вид объекта недвижимости

Лист № 8 раздела 4

Всего листов раздела 4: 21

Всего разделов: 8

Всего листов выписки: 111

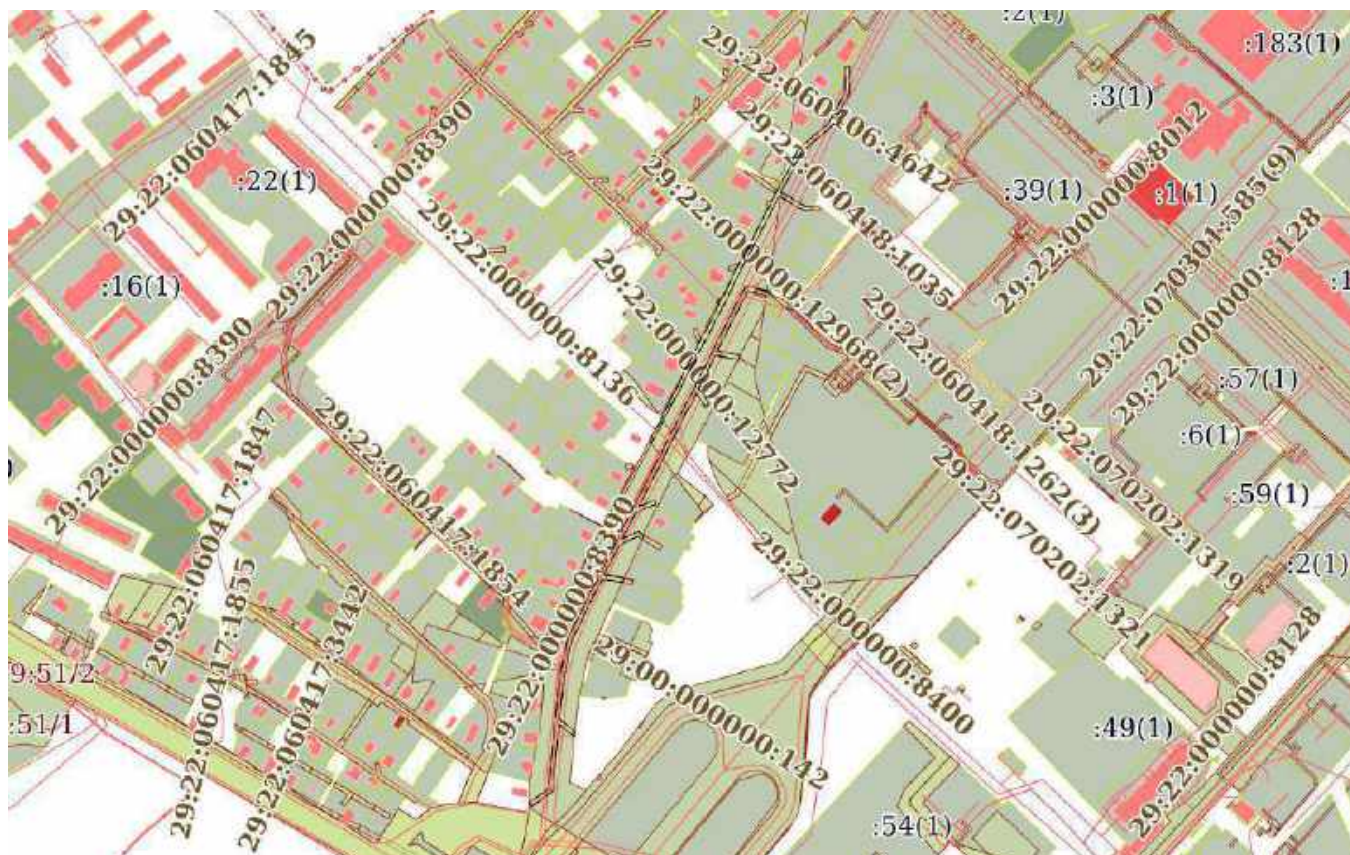
22.10.2024г. № КУВИ-001/2024-259280566

Кадастровый номер:

29:22:000000:12465

План (чертеж, схема) части земельного участка

Учетный номер части: 29:22:000000:12465/8



Масштаб 1:7000

Условные обозначения:

ДОКУМЕНТ ПОДПИСАН
ЭЛЕКТРОННОЙ ПОДПИСЬЮ

Сертификат: 009F0BDC181A023B64597F1E2579BEFB50

Владелец: ФЕДЕРАЛЬНАЯ СЛУЖБА ГОСУДАРСТВЕННОЙ
РЕГИСТРАЦИИ, КАДАСТРА И КАРТОГРАФИИ
Действителен: с 02.08.2024 по 26.10.2025

ПОЛНОЕ НАИМЕНОВАНИЕ ДОЛЖНОСТИ

инициалы, фамилия

Земельный участок

вид объекта недвижимости

Лист № 9 раздела 4

Всего листов раздела 4: 21

Всего разделов: 8

Всего листов выписки: 111

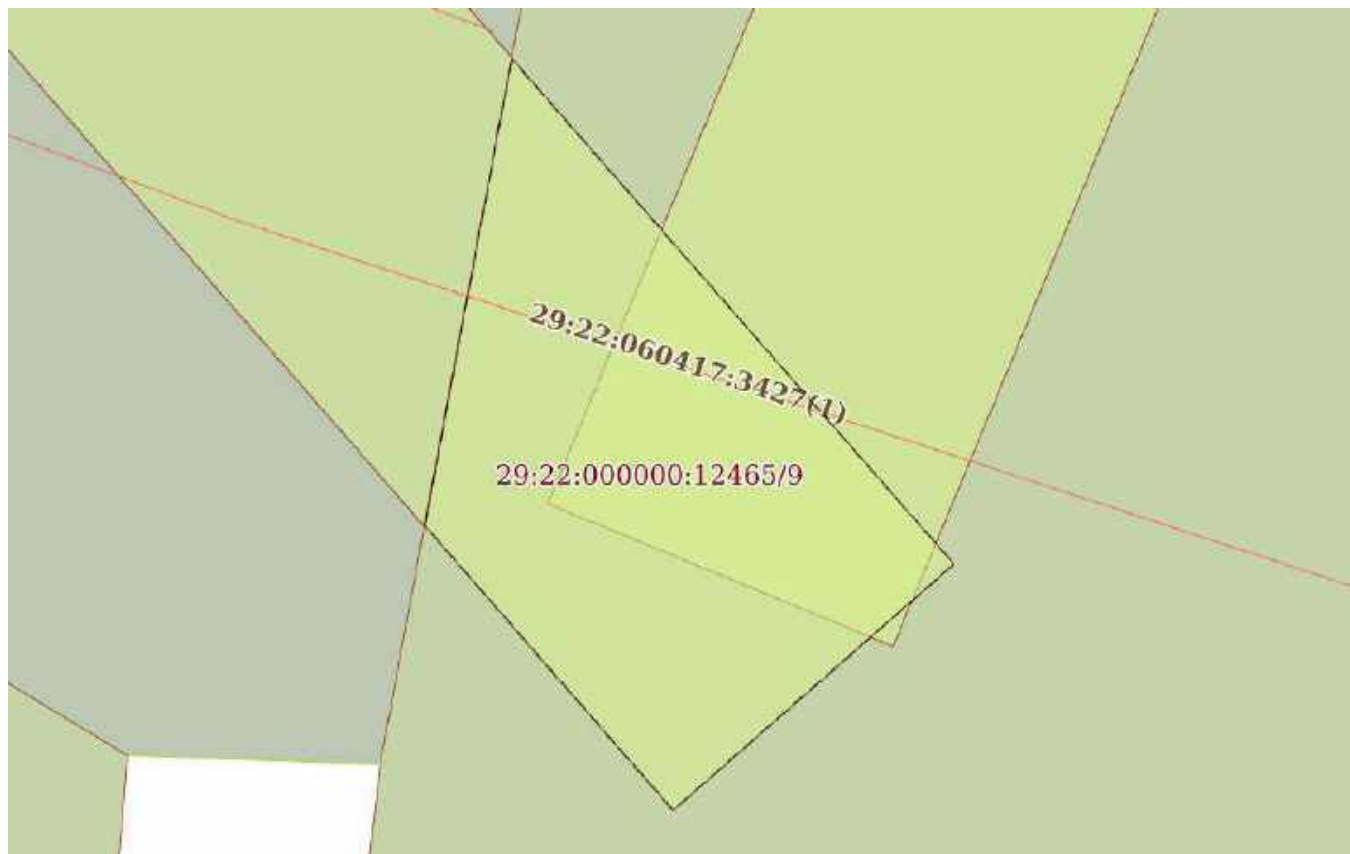
22.10.2024г. № КУВИ-001/2024-259280566

Кадастровый номер:

29:22:000000:12465

План (чертеж, схема) части земельного участка

Учетный номер части: 29:22:000000:12465/9



Масштаб 1:80

Условные обозначения:

ДОКУМЕНТ ПОДПИСАН
ЭЛЕКТРОННОЙ ПОДПИСЬЮ

Сертификат: 009F0BDC181A023B64597F1E2579BEFB50

Владелец: ФЕДЕРАЛЬНАЯ СЛУЖБА ГОСУДАРСТВЕННОЙ

РЕГИСТРАЦИИ, КАДАСТРА И КАРТОГРАФИИ

Действителен: с 02.08.2024 по 26.10.2025

полное наименование должности

инициалы, фамилия

Земельный участок

вид объекта недвижимости

Лист № 11 раздела 4

Всего листов раздела 4: 21

Всего разделов: 8

Всего листов выписки: 111

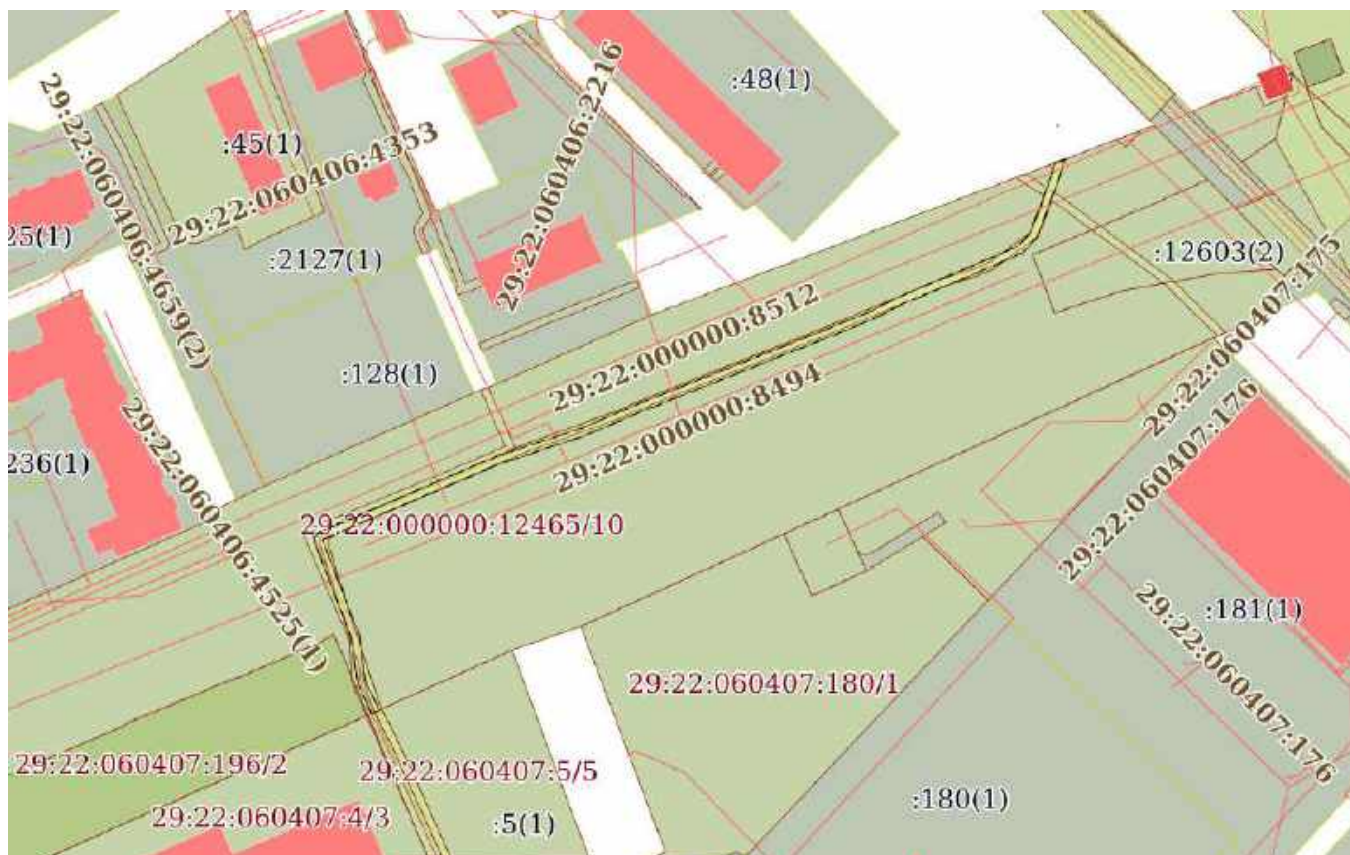
22.10.2024г. № КУВИ-001/2024-259280566

Кадастровый номер:

29:22:000000:12465

План (чертеж, схема) части земельного участка

Учетный номер части: 29:22:000000:12465/11



Масштаб 1:2000

Условные обозначения:

ДОКУМЕНТ ПОДПИСАН
ЭЛЕКТРОННОЙ ПОДПИСЬЮ

Сертификат: 009F0BDC181A023B64597F1E2579BEFB50

Владелец: ФЕДЕРАЛЬНАЯ СЛУЖБА ГОСУДАРСТВЕННОЙ
РЕГИСТРАЦИИ, КАДАСТРА И КАРТОГРАФИИ
Действителен: с 02.08.2024 по 26.10.2025

полное наименование должности

инициалы, фамилия

Земельный участок

вид объекта недвижимости

Лист № 12 раздела 4

Всего листов раздела 4: 21

Всего разделов: 8

Всего листов выписки: 111

22.10.2024г. № КУВИ-001/2024-259280566

Кадастровый номер:

29:22:000000:12465

План (чертеж, схема) части земельного участка

Учетный номер части: 29:22:000000:12465/12



Масштаб 1:900

Условные обозначения:

ДОКУМЕНТ ПОДПИСАН
ЭЛЕКТРОННОЙ ПОДПИСЬЮ

Сертификат: 009F0BDC181A023B64597F1E2579BEFB50

Владелец: ФЕДЕРАЛЬНАЯ СЛУЖБА ГОСУДАРСТВЕННОЙ
РЕГИСТРАЦИИ, КАДАСТРА И КАРТОГРАФИИ
Действителен: с 02.08.2024 по 26.10.2025

полное наименование должности

инициалы, фамилия

Земельный участок
вид объекта недвижимости

Лист № 13 раздела 4

Всего листов раздела 4: 21

Всего разделов: 8

Всего листов выписки: 111

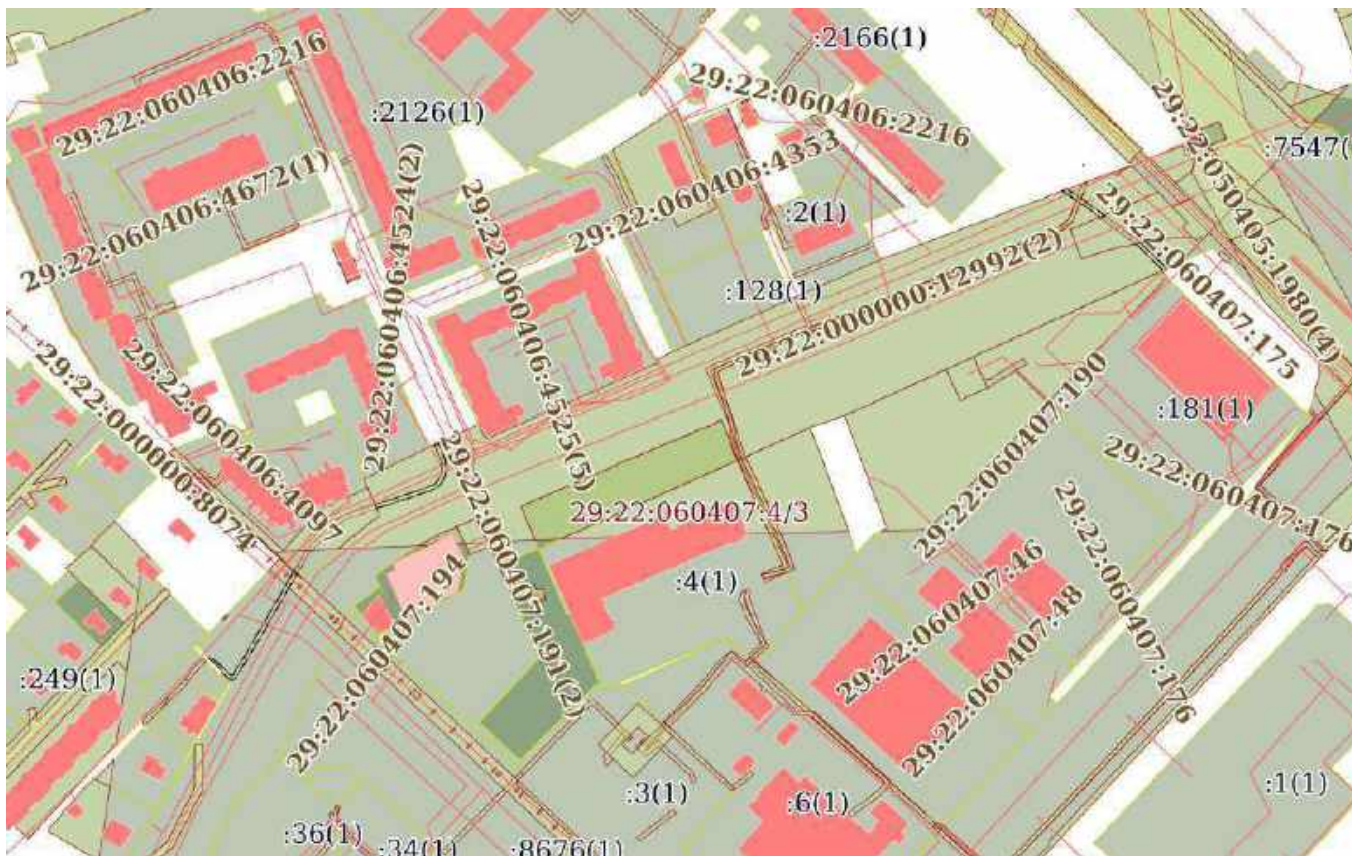
22.10.2024г. № КУВИ-001/2024-259280566

Кадастровый номер:

29:22:000000:12465

План (чертеж, схема) части земельного участка

Учетный номер части: 29:22:000000:12465/13



Масштаб 1:4000

Условные обозначения:



ДОКУМЕНТ ПОДПИСАН
ЭЛЕКТРОННОЙ ПОДПИСЬЮ

Сертификат: 009F0BDC181A023B64597F1E2579BEFB50

Владелец: ФЕДЕРАЛЬНАЯ СЛУЖБА ГОСУДАРСТВЕННОЙ
РЕГИСТРАЦИИ, КАДАСТРА И КАРТОГРАФИИ
Действителен: с 02.08.2024 по 26.10.2025

полное наименование должности

инициалы, фамилия

Земельный участок

вид объекта недвижимости

Лист № 14 раздела 4

Всего листов раздела 4: 21

Всего разделов: 8

Всего листов выписки: 111

22.10.2024г. № КУВИ-001/2024-259280566

Кадастровый номер:

29:22:000000:12465

План (чертеж, схема) части земельного участка

Учетный номер части: 29:22:000000:12465/14



Масштаб 1:600

Условные обозначения:

ДОКУМЕНТ ПОДПИСАН
ЭЛЕКТРОННОЙ ПОДПИСЬЮ

Сертификат: 009F0BDC181A023B64597F1E2579BEFB50

Владелец: ФЕДЕРАЛЬНАЯ СЛУЖБА ГОСУДАРСТВЕННОЙ

РЕГИСТРАЦИИ, КАДАСТРА И КАРТОГРАФИИ

Действителен: с 02.08.2024 по 26.10.2025

полное наименование должности

инициалы, фамилия

Земельный участок

вид объекта недвижимости

Лист № 15 раздела 4

Всего листов раздела 4: 21

Всего разделов: 8

Всего листов выписки: 111

22.10.2024г. № КУВИ-001/2024-259280566

Кадастровый номер:

29:22:000000:12465

План (чертеж, схема) части земельного участка

Учетный номер части: 29:22:000000:12465/15



Масштаб 1:400

Условные обозначения:

ДОКУМЕНТ ПОДПИСАН
ЭЛЕКТРОННОЙ ПОДПИСЬЮ

Сертификат: 009F0BDC181A023B64597F1E2579BEFB50

Владелец: ФЕДЕРАЛЬНАЯ СЛУЖБА ГОСУДАРСТВЕННОЙ
РЕГИСТРАЦИИ, КАДАСТРА И КАРТОГРАФИИ
Действителен: с 02.08.2024 по 26.10.2025

полное наименование должности

инициалы, фамилия

Земельный участок

вид объекта недвижимости

Лист № 16 раздела 4

Всего листов раздела 4: 21

Всего разделов: 8

Всего листов выписки: 111

22.10.2024г. № КУВИ-001/2024-259280566

Кадастровый номер:

29:22:000000:12465

План (чертеж, схема) части земельного участка

Учетный номер части: 29:22:000000:12465/16



Масштаб 1:200

Условные обозначения:

ДОКУМЕНТ ПОДПИСАН
ЭЛЕКТРОННОЙ ПОДПИСЬЮ

Сертификат: 009F0BDC181A023B64597F1E2579BEFB50

Владелец: ФЕДЕРАЛЬНАЯ СЛУЖБА ГОСУДАРСТВЕННОЙ
РЕГИСТРАЦИИ, КАДАСТРА И КАРТОГРАФИИ
Действителен: с 02.08.2024 по 26.10.2025

ПОЛНОЕ НАИМЕНОВАНИЕ ДОЛЖНОСТИ

инициалы, фамилия

Земельный участок

вид объекта недвижимости

Лист № 17 раздела 4

Всего листов раздела 4: 21

Всего разделов: 8

Всего листов выписки: 111

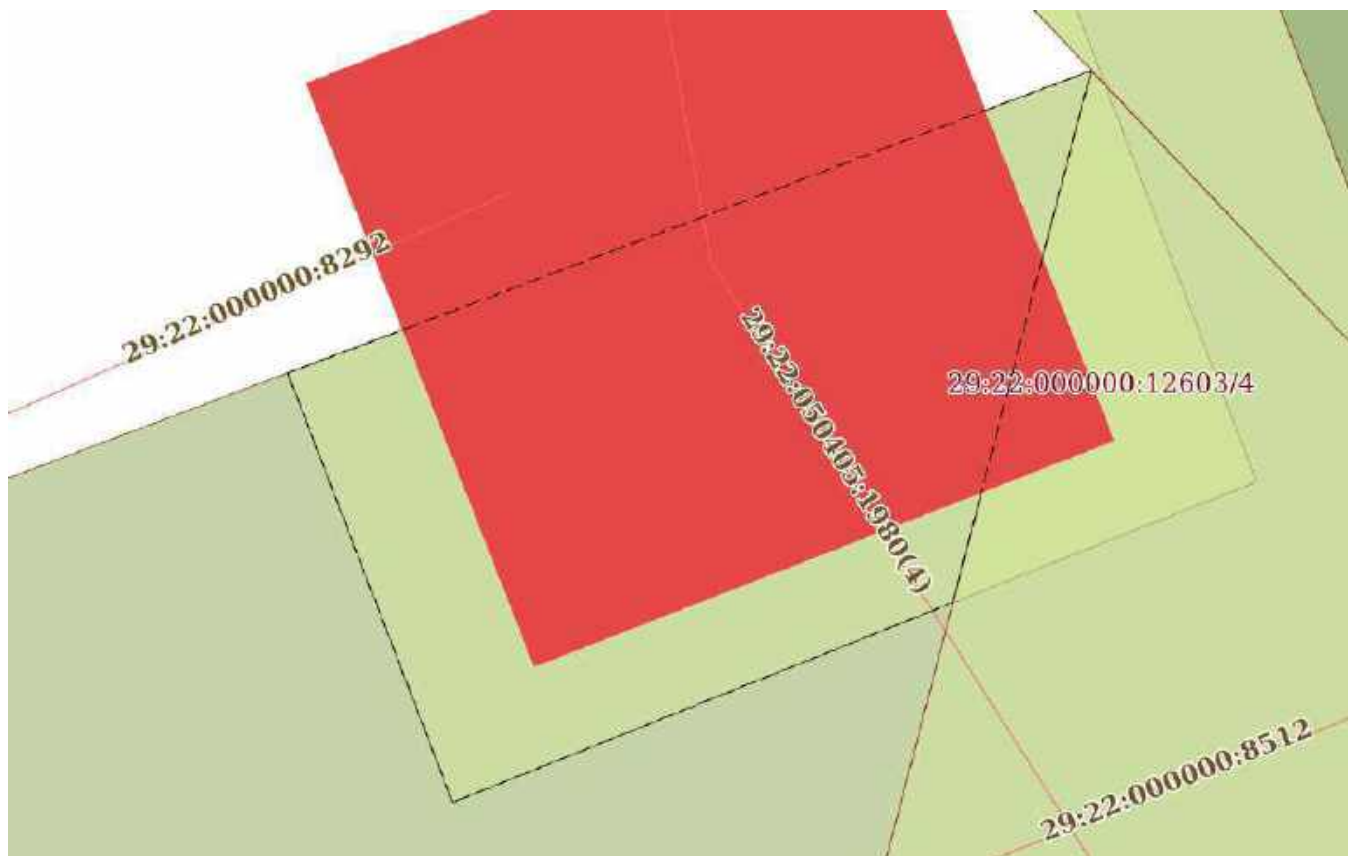
22.10.2024г. № КУВИ-001/2024-259280566

Кадастровый номер:

29:22:000000:12465

План (чертеж, схема) части земельного участка

Учетный номер части: 29:22:000000:12465/17



Масштаб 1:90

Условные обозначения:

ДОКУМЕНТ ПОДПИСАН
ЭЛЕКТРОННОЙ ПОДПИСЬЮ

Сертификат: 009F0BDC181A023B64597F1E2579BEFB50

Владелец: ФЕДЕРАЛЬНАЯ СЛУЖБА ГОСУДАРСТВЕННОЙ

РЕГИСТРАЦИИ, КАДАСТРА И КАРТОГРАФИИ

Действителен: с 02.08.2024 по 26.10.2025

полное наименование должности

инициалы, фамилия

Земельный участок

вид объекта недвижимости

Лист № 18 раздела 4

Всего листов раздела 4: 21

Всего разделов: 8

Всего листов выписки: 111

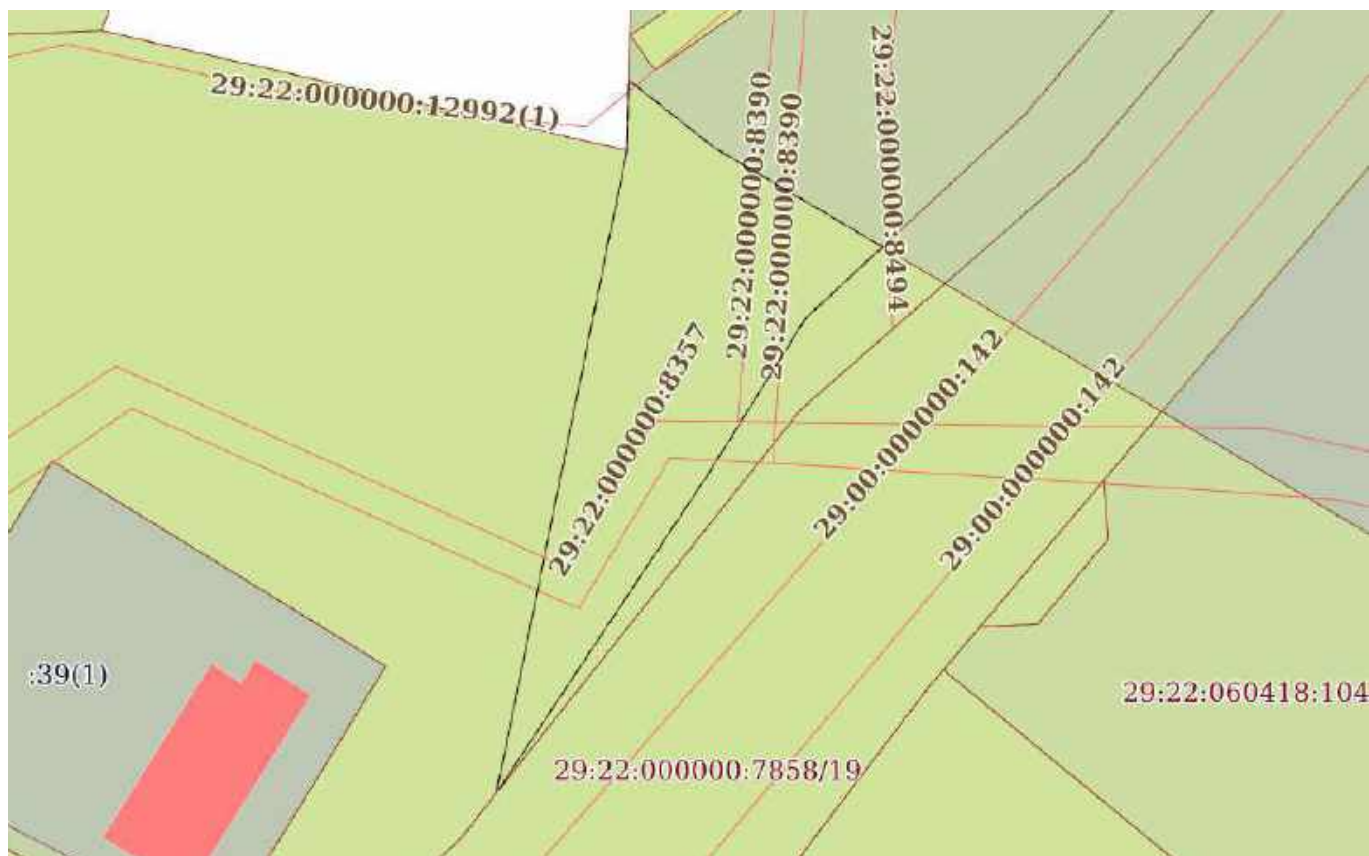
22.10.2024г. № КУВИ-001/2024-259280566

Кадастровый номер:

29:22:000000:12465

План (чертеж, схема) части земельного участка

Учетный номер части: 29:22:000000:12465/18



Масштаб 1:700

Условные обозначения:



ДОКУМЕНТ ПОДПИСАН
ЭЛЕКТРОННОЙ ПОДПИСЬЮ

Сертификат: 009F0BDC181A023B64597F1E2579BEFB50

Владелец: ФЕДЕРАЛЬНАЯ СЛУЖБА ГОСУДАРСТВЕННОЙ

РЕГИСТРАЦИИ, КАДАСТРА И КАРТОГРАФИИ

Действителен: с 02.08.2024 по 26.10.2025

полное наименование должности

инициалы, фамилия

Земельный участок

вид объекта недвижимости

Лист № 19 раздела 4

Всего листов раздела 4: 21

Всего разделов: 8

Всего листов выписки: 111

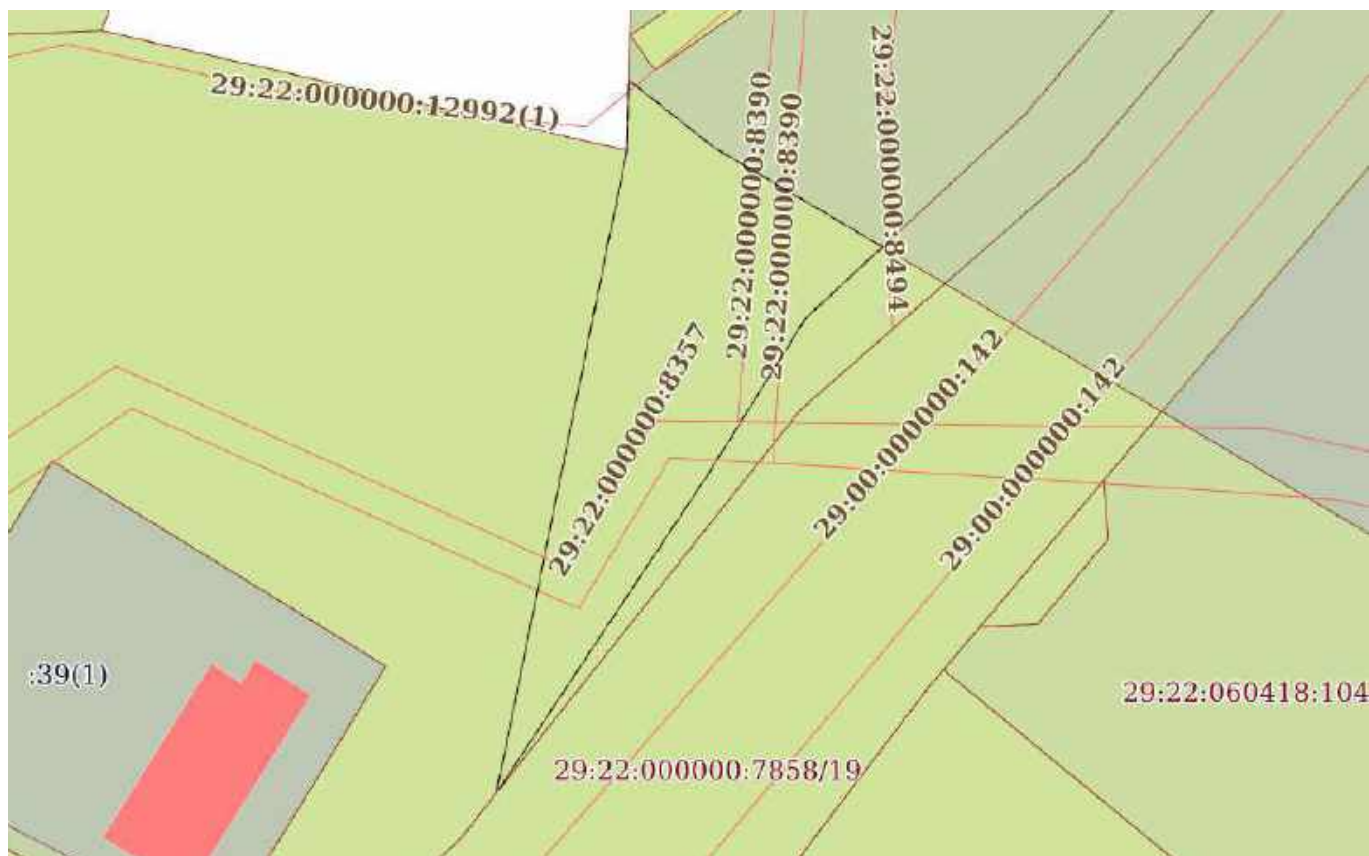
22.10.2024г. № КУВИ-001/2024-259280566

Кадастровый номер:

29:22:000000:12465

План (чертеж, схема) части земельного участка

Учетный номер части: 29:22:000000:12465/19



Масштаб 1:700

Условные обозначения:



ДОКУМЕНТ ПОДПИСАН
ЭЛЕКТРОННОЙ ПОДПИСЬЮ

Сертификат: 009F0BDC181A023B64597F1E2579BEFB50

Владелец: ФЕДЕРАЛЬНАЯ СЛУЖБА ГОСУДАРСТВЕННОЙ

РЕГИСТРАЦИИ, КАДАСТРА И КАРТОГРАФИИ

Действителен: с 02.08.2024 по 26.10.2025

полное наименование должности

инициалы, фамилия

Земельный участок

вид объекта недвижимости

Лист № 20 раздела 4

Всего листов раздела 4: 21

Всего разделов: 8

Всего листов выписки: 111

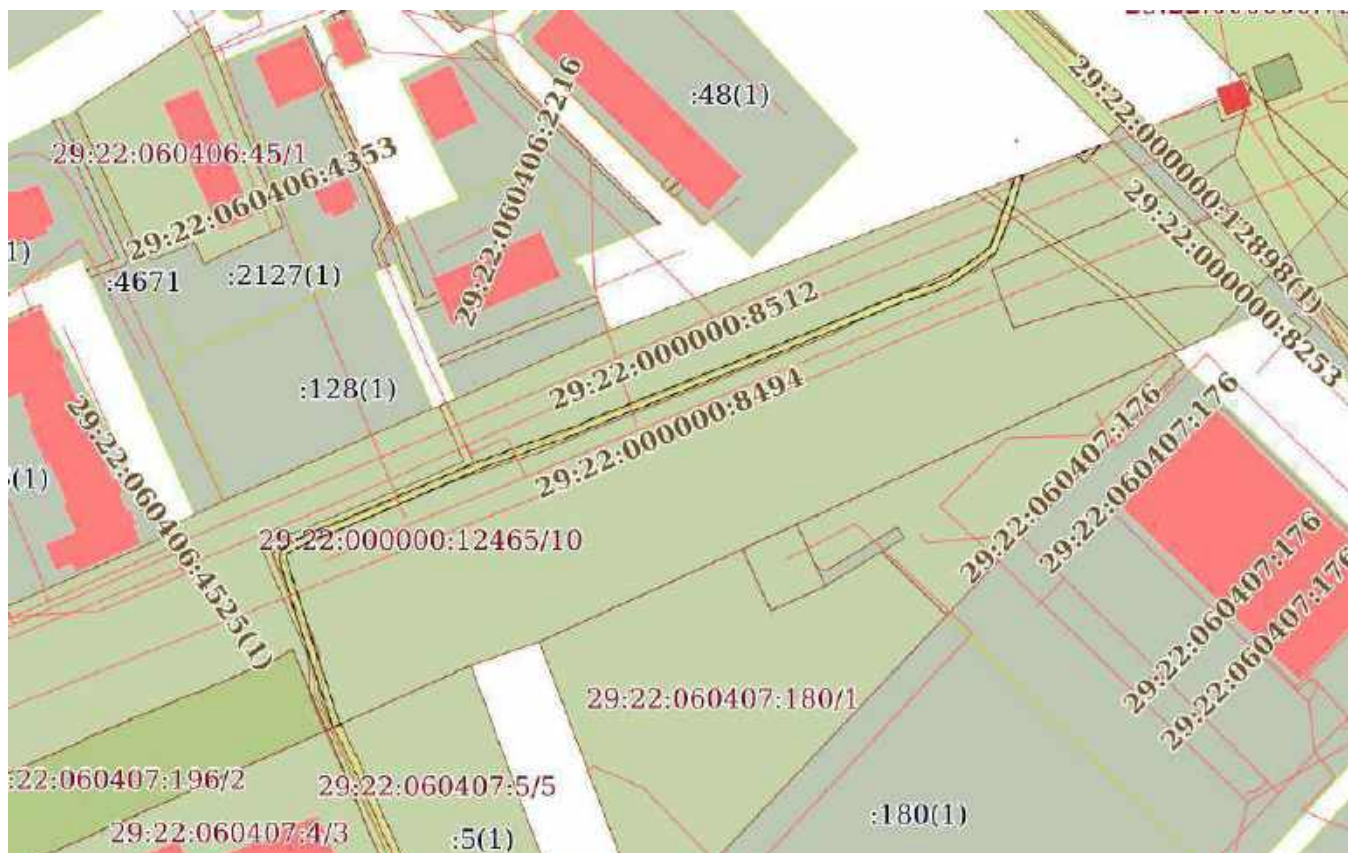
22.10.2024г. № КУВИ-001/2024-259280566

Кадастровый номер:

29:22:000000:12465

План (чертеж, схема) части земельного участка

Учетный номер части: 29:22:000000:12465/20



Масштаб 1:2000

Условные обозначения:

ДОКУМЕНТ ПОДПИСАН
ЭЛЕКТРОННОЙ ПОДПИСЬЮ

Сертификат: 009F0BDC181A023B64597F1E2579BEFB50

Владелец: ФЕДЕРАЛЬНАЯ СЛУЖБА ГОСУДАРСТВЕННОЙ

РЕГИСТРАЦИИ, КАДАСТРА И КАРТОГРАФИИ

Действителен: с 02.08.2024 по 26.10.2025

полное наименование должности

инициалы, фамилия

Земельный участок

вид объекта недвижимости

Лист № 21 раздела 4

Всего листов раздела 4: 21

Всего разделов: 8

Всего листов выписки: 111

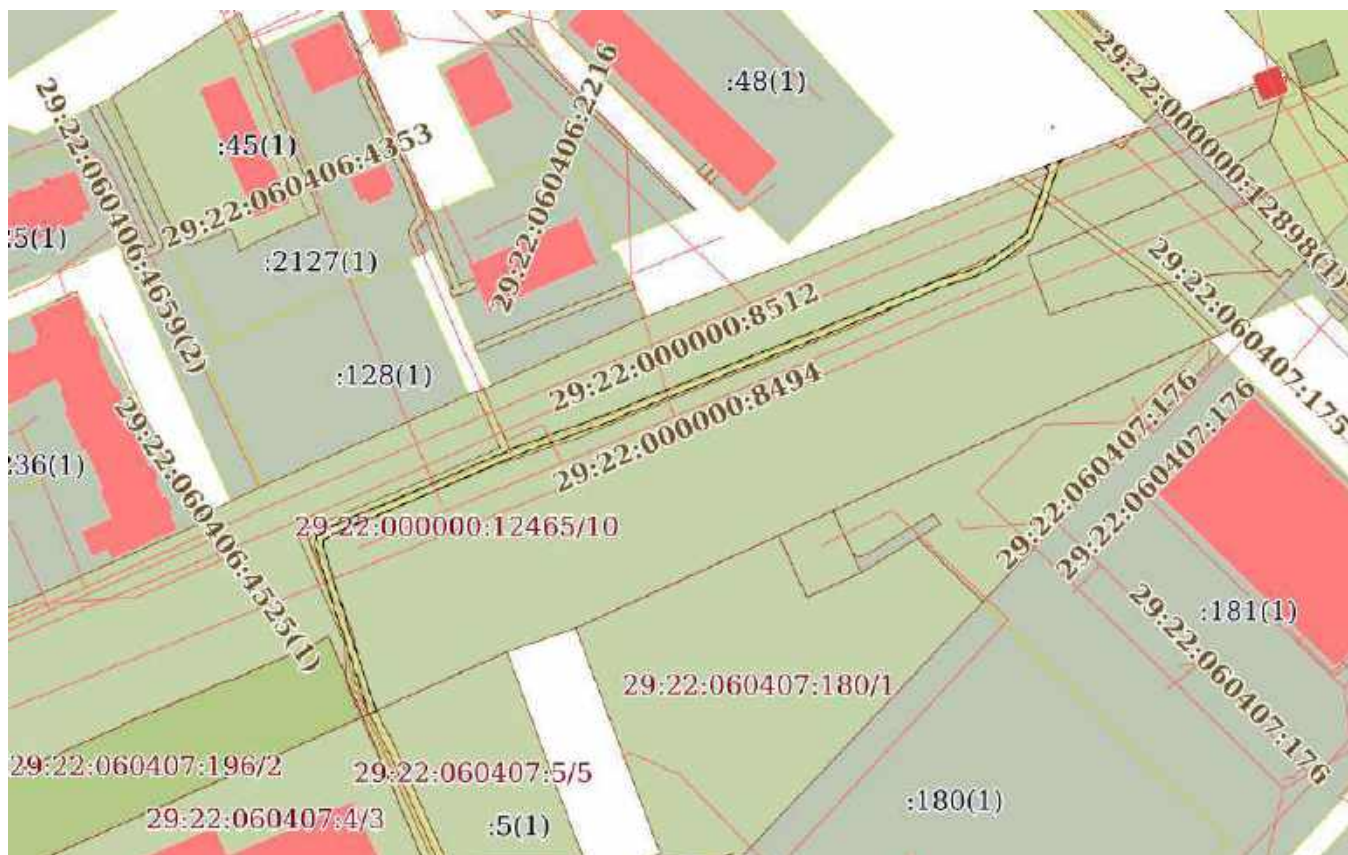
22.10.2024г. № КУВИ-001/2024-259280566

Кадастровый номер:

29:22:000000:12465

План (чертеж, схема) части земельного участка

Учетный номер части: 29:22:000000:12465/21



Масштаб 1:2000

Условные обозначения:



ДОКУМЕНТ ПОДПИСАН
ЭЛЕКТРОННОЙ ПОДПИСЬЮ

Сертификат: 009F0BDC181A023B64597F1E2579BEFB50

Владелец: ФЕДЕРАЛЬНАЯ СЛУЖБА ГОСУДАРСТВЕННОЙ

РЕГИСТРАЦИИ, КАДАСТРА И КАРТОГРАФИИ

Действителен: с 02.08.2024 по 26.10.2025

полное наименование должности

инициалы, фамилия

Выписка из Единого государственного реестра недвижимости об объекте недвижимости

Сведения о частях земельного участка

Земельный участок			
вид объекта недвижимости			
Лист № 1 раздела 4.1	Всего листов раздела 4.1: 16	Всего разделов: 8	Всего листов выписки: 111
22.10.2024г. № КУВИ-001/2024-259280566			
Кадастровый номер:		29:22:000000:12465	

Учетный номер части	Площадь, м2	Содержание ограничения в использовании или ограничения права на объект недвижимости или обременения объекта недвижимости
1	2	3
29:22:000000:12465/1	562	<p>вид ограничения (обременения): ограничения прав на земельный участок, предусмотренные статьей 56 Земельного кодекса Российской Федерации; Срок действия: не установлен; реквизиты документа-основания: постановление "О порядке установления охранных зон объектов электросетевого хозяйства и особых условий использования земельных участков, расположенных в границах таких зон" от 24.02.2009 № 160 выдан: Постановление РФ; Содержание ограничения (обременения): Ограничения использования объектов недвижимости предусмотрены «Правилами установления охранных зон объектов электросетевого хозяйства и особых условий использования земельных участков, расположенных в границах таких зон», утвержденными Постановлением Правительства Российской Федерации от 24 февраля 2009 г. N 160. В охранных зонах запрещается осуществлять любые действия, которые могут нарушить безопасную работу объектов электросетевого хозяйства, в том числе привести к их повреждению или уничтожению, и (или) повлечь причинение вреда жизни, здоровью граждан и имуществу физических или юридических лиц, а также повлечь нанесение экологического ущерба и возникновение пожаров, в том числе: а) набрасывать на провода и опоры воздушных линий электропередачи посторонние предметы, а также подниматься на опоры воздушных линий электропередачи; б) размещать любые объекты и предметы (материалы) в пределах созданных в соответствии с требованиями нормативно-технических документов проходов и подъездов для доступа к объектам электросетевого хозяйства, а также проводить любые работы и возводить сооружения, которые могут препятствовать доступу к объектам электросетевого хозяйства, без создания необходимых для такого доступа проходов и подъездов; в) находиться в пределах огороженной территории и помещениях распределительных устройств и подстанций, открывать двери и люки распределительных устройств и подстанций, производить переключения и подключения в электрических сетях, разводить огонь в пределах охранных зон вводных и распределительных устройств, подстанций, воздушных линий электропередачи, а также в охранных зонах кабельных линий электропередачи; г) размещать свалки. В охранных зонах, установленных для объектов электросетевого хозяйства напряжением свыше 1000 вольт, помимо вышеописанных действий, запрещается: а) складировать или размещать хранилища любых, в том числе горюче-смазочных, материалов; б) размещать детские и спортивные площадки, стадионы, рынки, торговые точки, полевые станы, загоны для скота, гаражи и стоянки всех видов машин и механизмов, проводить любые мероприятия, связанные с большим скоплением людей, не занятых выполнением разрешенных в установленном порядке работ (в охранных зонах воздушных линий электропередачи); в) использовать</p>



ДОКУМЕНТ ПОДПИСАН
ЭЛЕКТРОННОЙ ПОДПИСЬЮ

Сертификат: 009F0BDC181A023B64597F1E2579BEFB50

Владелец: ФЕДЕРАЛЬНАЯ СЛУЖБА ГОСУДАРСТВЕННОЙ

РЕГИСТРАЦИИ, КАДАСТРА И КАРТОГРАФИИ

Действителен: с 02.08.2024 по 26.10.2025

полное наименование должности

инициалы, фамилия

Земельный участок			
вид объекта недвижимости			
Лист № 2 раздела 4.1	Всего листов раздела 4.1: 16	Всего разделов: 8	Всего листов выписки: 111

22.10.2024г. № КУВИ-001/2024-259280566

Кадастровый номер: 29:22:000000:12465

		(запускать) любые летательные аппараты, в том числе воздушных змеев, спортивные модели летательных аппаратов (в охранных зонах воздушных линий электропередачи); г) осуществлять проход судов с поднятыми стрелами кранов и других механизмов (в охранных зонах воздушных линий электропередачи). В пределах охранных зон без письменного решения о согласовании сетевых организаций юридическим и физическим лицам запрещаются: а) строительство, капитальный ремонт, реконструкция или снос зданий и сооружений; б) горные, взрывные, мелиоративные работы, в том числе связанные с временным затоплением земель; в) посадка и вырубка деревьев и кустарников; д) проход судов, у которых расстояние по вертикали от верхнего крайнего габарита с грузом или без груза до нижней точки провеса проводов переходов воздушных линий электропередачи через водоемы менее минимально допустимого расстояния, в том числе с учетом максимального уровня подъема воды при паводке; е) проезд машин и механизмов, имеющих общую высоту с грузом или без груза от поверхности дороги более 4,5 метра (в охранных зонах воздушных линий электропередачи); ж) полив сельскохозяйственных культур в случае, если высота струи воды может составить свыше 3 метров (в охранных зонах воздушных линий электропередачи); и) полевые сельскохозяйственные работы с применением сельскохозяйственных машин и оборудования высотой более 4 метров (в охранных зонах воздушных линий электропередачи).; Реестровый номер границы: 29:22-6.510; Вид объекта реестра границ: Зона с особыми условиями использования территории; Вид зоны по документу: Зона с особыми условиями использования "Охранная зона ВЛ-10кв ф.66-05 ПС66-РП№17 ул.Дачная Архангельск"; Тип зоны: Охранная зона инженерных коммуникаций
29:22:000000:12465/2	555	вид ограничения (обременения): ограничения прав на земельный участок, предусмотренные статьей 56 Земельного кодекса Российской Федерации; Срок действия: не установлен; реквизиты документа-основания: постановление Правительства РФ "О порядке установления охранных зон объектов электросетевого хозяйства и особых условий использования земельных участков, расположенных в границах таких зон" от 24.02.2009 № 160 выдан: Правительство РФ; Содержание ограничения (обременения): Ограничения использования объектов недвижимости предусмотрены «Правилами установления охранных зон объектов электросетевого хозяйства и особых условий использования земельных участков, расположенных в границах таких зон», утвержденными Постановлением Правительства Российской Федерации от 24 февраля 2009 г. N 160. В охранных зонах запрещается осуществлять любые действия, которые могут нарушить безопасную работу объектов электросетевого хозяйства, в том числе привести к их повреждению или уничтожению, и (или) повлечь причинение вреда жизни, здоровью граждан и имуществу физических или юридических лиц, а также повлечь нанесение экологического ущерба и возникновение пожаров, в том числе: а) набрасывать на провода и опоры воздушных линий электропередачи посторонние предметы, а также подниматься на опоры воздушных линий электропередачи; б) размещать любые объекты и предметы (материалы) в пределах созданных в соответствии с требованиями нормативно-технических документов проходов и подъездов для доступа к объектам электросетевого хозяйства, а также проводить любые работы и возводить сооружения, которые могут препятствовать доступу к объектам электросетевого хозяйства, без создания необходимых для такого доступа проходов и подъездов; в) находиться



ДОКУМЕНТ ПОДПИСАН
ЭЛЕКТРОННОЙ ПОДПИСЬЮ

Сертификат: 009F0BDC181A023B64597F1E2579BEFB50

Владелец: ФЕДЕРАЛЬНАЯ СЛУЖБА ГОСУДАРСТВЕННОЙ

РЕГИСТРАЦИИ, КАДАСТРА И КАРТОГРАФИИ

Действителен: с 02.08.2024 по 26.10.2025

полное наименование должности

инициалы, фамилия

Земельный участок			
вид объекта недвижимости			
Лист № 3 раздела 4.1	Всего листов раздела 4.1: 16	Всего разделов: 8	Всего листов выписки: 111
22.10.2024г. № КУВИ-001/2024-259280566			
Кадастровый номер:		29:22:000000:12465	

		<p>в пределах огороженной территории и помещениях распределительных устройств и подстанций, открывать двери и люки распределительных устройств и подстанций, производить переключения и подключения в электрических сетях, разводить огонь в пределах охранных зон вводных и распределительных устройств, подстанций, воздушных линий электропередачи, а также в охранных зонах кабельных линий электропередачи; г) размещать свалки. В охранных зонах, установленных для объектов электросетевого хозяйства напряжением свыше 1000 вольт, помимо вышеописанных действий, запрещается: а) складировать или размещать хранилища любых, в том числе горюче-смазочных, материалов; б) размещать детские и спортивные площадки, стадионы, рынки, торговые точки, полевые станы, загоны для скота, гаражи и стоянки всех видов машин и механизмов, проводить любые мероприятия, связанные с большим скоплением людей, не занятых выполнением разрешенных в установленном порядке работ (в охранных зонах воздушных линий электропередачи); в) использовать (запускать) любые летательные аппараты, в том числе воздушных змеев, спортивные модели летательных аппаратов (в охранных зонах воздушных линий электропередачи); г) осуществлять проход судов с поднятыми стрелами кранов и других механизмов (в охранных зонах воздушных линий электропередачи). В пределах охранных зон без письменного решения о согласовании сетевых организаций юридическим и физическим лицам запрещаются: а) строительство, капитальный ремонт, реконструкция или снос зданий и сооружений; б) горные, взрывные, мелиоративные работы, в том числе связанные с временным затоплением земель; в) посадка и вырубка деревьев и кустарников; д) проход судов, у которых расстояние по вертикали от верхнего крайнего габарита с грузом или без груза до нижней точки провеса проводов переходов воздушных линий электропередачи через водоемы менее минимально допустимого расстояния, в том числе с учетом максимального уровня подъема воды при паводке; е) проезд машин и механизмов, имеющих общую высоту с грузом или без груза от поверхности дороги более 4,5 метра (в охранных зонах воздушных линий электропередачи); ж) полив сельскохозяйственных культур в случае, если высота струи воды может составить свыше 3 метров (в охранных зонах воздушных линий электропередачи); и) полевые сельскохозяйственные работы с применением сельскохозяйственных машин и оборудования высотой более 4 метров (в охранных зонах воздушных линий электропередачи).; Реестровый номер границы: 29:22-6.512; Вид объекта реестра границ: Зона с особыми условиями использования территории; Вид зоны по документу: Зона с особыми условиями использования "Охранная зона ВЛ-10кв ф.66-04 ПС66-РП№17 ул.Дачная Архангельск"; Тип зоны: Охранная зона инженерных коммуникаций</p>
29:22:000000:12465/3	2661	<p>вид ограничения (обременения): ограничения прав на земельный участок, предусмотренные статьей 56 Земельного кодекса Российской Федерации; Срок действия: не установлен; реквизиты документа-основания: постановление "О порядке установления охранных зон объектов электросетевого хозяйства и особых условий использования земельных участков, расположенных в границах таких зон" от 24.02.2009 № 160 выдан: Правительство РФ ; Содержание ограничения (обременения): Ограничения использования объектов недвижимости предусмотрены «Правилами установления охранных зон объектов электросетевого хозяйства и особых условий использования земельных участков, расположенных в границах таких</p>



ДОКУМЕНТ ПОДПИСАН
ЭЛЕКТРОННОЙ ПОДПИСЬЮ

Сертификат: 009F0BDC181A023B64597F1E2579BEFB50

Владелец: ФЕДЕРАЛЬНАЯ СЛУЖБА ГОСУДАРСТВЕННОЙ
РЕГИСТРАЦИИ, КАДАСТРА И КАРТОГРАФИИ
Действителен: с 02.08.2024 по 26.10.2025

полное наименование должности

инициалы, фамилия

Земельный участок			
вид объекта недвижимости			
Лист № 4 раздела 4.1	Всего листов раздела 4.1: 16	Всего разделов: 8	Всего листов выписки: 111

22.10.2024г. № КУВИ-001/2024-259280566

Кадастровый номер:

29:22:000000:12465

		<p>зон», утвержденными Постановлением Правительства Российской Федерации от 24 февраля 2009 г. N 160. В охранных зонах запрещается осуществлять любые действия, которые могут нарушить безопасную работу объектов электросетевого хозяйства, в том числе привести к их повреждению или уничтожению, и (или) повлечь причинение вреда жизни, здоровью граждан и имуществу физических или юридических лиц, а также повлечь нанесение экологического ущерба и возникновение пожаров, в том числе: - размещать любые объекты и предметы (материалы) в пределах созданных в соответствии с требованиями нормативно-технических документов проходов и подъездов для доступа к объектам электросетевого хозяйства, а также проводить любые работы и возводить сооружения, которые могут препятствовать доступу к объектам электросетевого хозяйства, без создания необходимых для такого доступа проходов и подъездов; - находиться в пределах огороженной территории и помещениях распределительных устройств и подстанций, открывать двери и люки распределительных устройств и подстанций, производить переключения и подключения в электрических сетях, разводить огонь в пределах охранных зон вводных и распределительных устройств, подстанций, воздушных линий электропередачи, а также в охранных зонах кабельных линий электропередачи; - размещать свалки; - производить работы ударными механизмами, сбрасывать тяжести массой свыше 5 тонн, производить сброс и слив едких и коррозионных веществ и горюче-смазочных материалов; В пределах охранных зон без письменного решения о согласовании сетевых организаций юридическим и физическим лицам запрещаются: а) строительство, капитальный ремонт, реконструкция или снос зданий и сооружений; б) горные, взрывные, мелиоративные работы, в том числе связанные с временным затоплением земель; в) посадка и вырубка деревьев и кустарников; г) земляные работы на глубине более 0,3 метра (на вспахиваемых землях на глубине более 0,45 метра), а также планировка грунта; д) полевые сельскохозяйственные работы, связанные с вспашкой земли. В охранных зонах, установленных для объектов электросетевого хозяйства напряжением до 1000 вольт без письменного решения о согласовании сетевых организаций запрещается: - складировать или размещать хранилища любых, в том числе горюче-смазочных, материалов.; Реестровый номер границы: 29:22-6.585; Вид объекта реестра границ: Зона с особыми условиями использования территории; Вид зоны по документу: Охранная зона "ВЛ-04 УЛ.ДАЧНАЯ 0,85КМ"; Тип зоны: Охранная зона инженерных коммуникаций</p>
29:22:000000:12465/4	986	<p>вид ограничения (обременения): ограничения прав на земельный участок, предусмотренные статьей 56 Земельного кодекса Российской Федерации; Срок действия: не установлен; реквизиты документа-основания: постановление "О порядке установления охранных зон объектов электросетевого хозяйства и особых условий использования земельных участков, расположенных в границах таких зон" от 24.02.2009 № 160 выдан: Правительство РФ ; Содержание ограничения (обременения): Ограничения использования объектов недвижимости предусмотрены «Правилами установления охранных зон объектов электросетевого хозяйства и особых условий использования земельных участков, расположенных в границах таких зон», утвержденными Постановлением Правительства Российской Федерации от 24 февраля 2009 г. N 160. В охранных зонах запрещается осуществлять любые действия, которые могут нарушить безопасную работу объектов электросетевого хозяйства,</p>



ДОКУМЕНТ ПОДПИСАН
ЭЛЕКТРОННОЙ ПОДПИСЬЮ

Сертификат: 009F0BDC181A023B64597F1E2579BEFB50

Владелец: ФЕДЕРАЛЬНАЯ СЛУЖБА ГОСУДАРСТВЕННОЙ

РЕГИСТРАЦИИ, КАДАСТРА И КАРТОГРАФИИ

Действителен: с 02.08.2024 по 26.10.2025

полное наименование должности

инициалы, фамилия

Земельный участок			
вид объекта недвижимости			
Лист № 5 раздела 4.1	Всего листов раздела 4.1: 16	Всего разделов: 8	Всего листов выписки: 111

22.10.2024г. № КУВИ-001/2024-259280566

Кадастровый номер:

29:22:000000:12465

		<p>в том числе привести к их повреждению или уничтожению, и (или) повлечь причинение вреда жизни, здоровью граждан и имуществу физических или юридических лиц, а также повлечь нанесение экологического ущерба и возникновение пожаров, в том числе: - размещать любые объекты и предметы (материалы) в пределах созданных в соответствии с требованиями нормативно-технических документов проходов и подъездов для доступа к объектам электросетевого хозяйства, а также проводить любые работы и возводить сооружения, которые могут препятствовать доступу к объектам электросетевого хозяйства, без создания необходимых для такого доступа проходов и подъездов; - находиться в пределах огороженной территории и помещениях распределительных устройств и подстанций, открывать двери и люки распределительных устройств и подстанций, производить переключения и подключения в электрических сетях, разводить огонь в пределах охранных зон вводных и распределительных устройств, подстанций, воздушных линий электропередачи, а также в охранных зонах кабельных линий электропередачи; - размещать свалки; - производить работы ударными механизмами, сбрасывать тяжести массой свыше 5 тонн, производить сброс и слив едких и коррозионных веществ и горюче-смазочных материалов; В пределах охранных зон без письменного решения о согласовании сетевых организаций юридическим и физическим лицам запрещаются: а) строительство, капитальный ремонт, реконструкция или снос зданий и сооружений; б) горные, взрывные, мелиоративные работы, в том числе связанные с временным затоплением земель; в) посадка и вырубка деревьев и кустарников; г) земляные работы на глубине более 0,3 метра (на вспахиваемых землях на глубине более 0,45 метра), а также планировка грунта; д) полевые сельскохозяйственные работы, связанные с вспашкой земли. В охранных зонах, установленных для объектов электросетевого хозяйства напряжением до 1000 вольт без письменного решения о согласовании сетевых организаций запрещается: - складировать или размещать хранилища любых, в том числе горюче-смазочных, материалов.; Реестровый номер границы: 29:22-6.589; Вид объекта реестра границ: Зона с особыми условиями использования территории; Вид зоны по документу: Охранная зона "ВЛ-0,4КВ ОТ ТП-147 3,51КМ"; Тип зоны: Охранная зона инженерных коммуникаций</p>
29:22:000000:12465/5	4304	<p>вид ограничения (обременения): ограничения прав на земельный участок, предусмотренные статьей 56 Земельного кодекса Российской Федерации; Срок действия: не установлен; реквизиты документа-основания: постановление "О порядке установления охранных зон объектов электросетевого хозяйства и особых условий использования земельных участков, расположенных в границах таких зон" от 24.02.2009 № 160 выдан: Правительство РФ; Содержание ограничения (обременения): Постановление Правительства РФ № 160 от 24.02.2009 г. П8. В охранной зоне (далее-ОЗ) запрещается осуществлять любые действия, которые могут нарушить безопасную работу объектов электросетевого хозяйства, в том числе привести к их повреждению или уничтожению, и (или) повлечь причинение вреда жизни, здоровью граждан и имуществу физических или юридических лиц, а также повлечь нанесение экологического ущерба и возникновение пожаров: а) набрасывать на провода и опоры воздушных линий электропередачи посторонние предметы, а также подниматься на опоры воздушных линий электропередачи; б) размещать любые объекты и предметы (материалы) в пределах созданных в соответствии с требованиями</p>



ДОКУМЕНТ ПОДПИСАН
ЭЛЕКТРОННОЙ ПОДПИСЬЮ

Сертификат: 009F0BDC181A023B64597F1E2579BEFB50

Владелец: ФЕДЕРАЛЬНАЯ СЛУЖБА ГОСУДАРСТВЕННОЙ

РЕГИСТРАЦИИ, КАДАСТРА И КАРТОГРАФИИ

Действителен: с 02.08.2024 по 26.10.2025

полное наименование должности

инициалы, фамилия

Земельный участок

вид объекта недвижимости

Лист № 6 раздела 4.1

Всего листов раздела 4.1: 16

Всего разделов: 8

Всего листов выписки: 111

22.10.2024г. № КУВИ-001/2024-259280566

Кадастровый номер:

29:22:000000:12465

нормативно-технических документов проходов и подъездов для доступа к объектам электросетевого хозяйства, а также проводить любые работы и возводить сооружения, которые могут препятствовать доступу к объектам электросетевого хозяйства, без создания необходимых для такого доступа проходов и подъездов; в) находиться в пределах огороженной территории и помещениях распределительных устройств и подстанций, открывать двери и люки распределительных устройств и подстанций, производить переключения и подключения в электрических сетях, разводить огонь в пределах ОЗ вводных и распределительных устройств, подстанций, воздушных линий электропередачи, а также в ОЗ кабельных линий электропередачи; г) размещать свалки; д) производить работы ударными механизмами, сбрасывать тяжести массой свыше 5 тонн, производить сброс и слив едких и коррозионных веществ и горюче-смазочных материалов (в ОЗ подземных кабельных линий электропередачи) П10. В пределах ОЗ без письменного решения о согласовании сетевых организаций юридическим и физическим лицам запрещаются: а) строительство, капитальный ремонт, реконструкция или снос зданий и сооружений; б) горные, взрывные, мелиоративные работы, в том числе связанные с временным затоплением земель; в) посадка и вырубка деревьев и кустарников; г) дноуглубительные, землечерпальные и погрузочно-разгрузочные работы, добыча рыбы, других водных животных и растений придонными орудиями лова, устройство водопоев, колка и заготовка льда (в ОЗ подводных кабельных линий электропередачи); д) проход судов, у которых расстояние по вертикали от верхнего крайнего габарита с грузом или без груза до нижней точки провеса проводов переходов воздушных линий электропередачи через водоемы менее минимально допустимого расстояния, в том числе с учетом максимального уровня подъема воды при паводке; е) проезд машин и механизмов, имеющих общую высоту с грузом или без груза от поверхности дороги более 4,5 метра (в ОЗ воздушных линий электропередачи); ж) земляные работы на глубине более 0,3 метра (на вспахиваемых землях на глубине более 0,45 метра), а также планировка грунта (в ОЗ подземных кабельных линий электропередачи); з) полив сельскохозяйственных культур в случае, если высота струи воды может составить свыше 3 метров (в ОЗ воздушных линий электропередачи); и) полевые сельскохозяйственные работы с применением сельскохозяйственных машин и оборудования высотой более 4 метров (в ОЗ воздушных линий электропередачи) или полевые сельскохозяйственные работы, связанные с вспашкой земли (в ОЗ кабельных линий электропередачи) П11. В ОЗ, установленных для объектов электросетевого хозяйства напряжением до 1000 вольт запрещается: а) размещать детские и спортивные площадки, стадионы, рынки, торговые точки, полевые станы, загоны для скота, гаражи и стоянки всех видов машин и механизмов, садовые, огородные земельные участки и иные объекты недвижимости, расположенные в границах территории ведения гражданами садоводства или огородничества для собственных нужд, объекты жилищного строительства, в том числе индивидуального (в ОЗ воздушных линий электропередачи) б) складировать или размещать хранилища любых, в том числе горюче-смазочных, материалов; в) устраивать причалы для стоянки судов, барж и плавучих кранов, бросать якоря с судов и осуществлять их проход с отданными якорями, цепями, лотами, волокушами и тралами (в ОЗ подводных кабельных линий электропередачи); Реестровый номер границы: 29:22-6.680; Вид объекта реестра



ДОКУМЕНТ ПОДПИСАН
ЭЛЕКТРОННОЙ ПОДПИСЬЮ

Сертификат: 009F0BDC181A023B64597F1E2579BEFB50

Владелец: ФЕДЕРАЛЬНАЯ СЛУЖБА ГОСУДАРСТВЕННОЙ

РЕГИСТРАЦИИ, КАДАСТРА И КАРТОГРАФИИ

Действителен: с 02.08.2024 по 26.10.2025

полное наименование должности

инициалы, фамилия

Земельный участок			
вид объекта недвижимости			
Лист № 7 раздела 4.1	Всего листов раздела 4.1: 16	Всего разделов: 8	Всего листов выписки: 111
22.10.2024г. № КУВИ-001/2024-259280566			
Кадастровый номер:		29:22:000000:12465	
		границ: Зона с особыми условиями использования территории; Вид зоны по документу: Зона с особыми условиями использования территории «ВЛ-0,4 УЛ.ДАЧНАЯ; Ответвл. к вводу в зд. Дачная-4 от вл-0,4кв ТП-327»; Тип зоны: Охранная зона инженерных коммуникаций	
29:22:000000:12465/6	986	вид ограничения (обременения): ограничения прав на земельный участок, предусмотренные статьей 56 Земельного кодекса Российской Федерации; Срок действия: не установлен; реквизиты документа-основания: постановление "Об установлении публичного сервитута" от 11.11.2020 № 5 выдан: Администрация МО "Город Архангельск" ; Содержание ограничения (обременения): Публичный сервитут: размещение объекта электросетевого хозяйства («ВЛ-0,4КВ ОТ ТП-147 3,51КМ» инв. № 12.1.1.00007458). Срок публичного сервитута - 49 лет. ПАО "МРСК Северо-Запада", ИНН 7802312751, ОГРН 1047855175785, адрес: 163045, г. Архангельск, Кузнечихинский промузел, 4 проезд, строение 5, эл. почта: aesinfo@arhen.ru; Реестровый номер границы: 29:22-6.747; Вид объекта реестра границ: Зона с особыми условиями использования территории; Вид зоны по документу: публичный сервитут «ВЛ-0,4КВ ОТ ТП-147 3,51КМ»; Тип зоны: Зона публичного сервитута	
29:22:000000:12465/7	22	вид ограничения (обременения): ограничения прав на земельный участок, предусмотренные статьей 56 Земельного кодекса Российской Федерации; Срок действия: не установлен; реквизиты документа-основания: постановление "О порядке установления охранных зон объектов электросетевого хозяйства и особых условий использования земельных участков, расположенных в границах таких зон" от 24.02.2009 № 160 выдан: Правительство РФ; Содержание ограничения (обременения): В соответствии с Правилами охраны электрических сетей, размещенных на земельных участках, утвержденными Постановлением Правительства Российской Федерации «О порядке установления охранных зон объектов электросетевого хозяйства и особых условий использования земельных участков, расположенных в границах таких зон» № 160 от 24 февраля 2009 г. в п. 8, п. 10, п. 11 установлены особые условия использования земельных участков, расположенных в пределах охранной зоны.; Реестровый номер границы: 29:22-6.667; Вид объекта реестра границ: Зона с особыми условиями использования территории; Вид зоны по документу: Охранная зона "ВЛ-4 ПОС ЛЕНИНСКИЙ"; Тип зоны: Охранная зона инженерных коммуникаций	
29:22:000000:12465/8	4304	вид ограничения (обременения): ограничения прав на земельный участок, предусмотренные статьей 56 Земельного кодекса Российской Федерации; Срок действия: не установлен; реквизиты документа-основания: постановление "Об установлении публичного сервитута" от 04.03.2021 № 405 выдан: Администрация городского округа "Город Архангельск"; Содержание ограничения (обременения): Публичный сервитут.Цель-размещение объекта электросетевого хозяйства (ВЛ-0,4 УЛ.ДАЧНАЯ; Ответвл. к вводу в зд. Дачная-4 от вл-0,4кв ТП-327). Срок действия публичного сервитута - 49 лет. Лицо в пользу которого устанавливается публичный сервитут: Публичное акционерное общество "Межрегиональная распределительная сетевая компания Северо-Запада", ИНН 7802312751, ОГРН 1047855175785, почтовый адрес: 163045, г. Архангельск, Кузнечихинский промузел, 4 проезд, строение 5, адрес электронной почты: office@arhen.ru.; Реестровый номер границы: 29:22-6.818; Вид объекта реестра границ: Зона с особыми условиями использования территории; Вид зоны по документу: Публичный сервитут	



ДОКУМЕНТ ПОДПИСАН
ЭЛЕКТРОННОЙ ПОДПИСЬЮ

Сертификат: 009F0BDC181A023B64597F1E2579BEFB50

Владелец: ФЕДЕРАЛЬНАЯ СЛУЖБА ГОСУДАРСТВЕННОЙ
РЕГИСТРАЦИИ, КАДАСТРА И КАРТОГРАФИИ
Действителен: с 02.08.2024 по 26.10.2025

ПОЛНОЕ НАИМЕНОВАНИЕ ДОЛЖНОСТИ

ИНИЦИАЛЫ, ФАМИЛИЯ

Земельный участок			
вид объекта недвижимости			
Лист № 8 раздела 4.1	Всего листов раздела 4.1: 16	Всего разделов: 8	Всего листов выписки: 111
22.10.2024г. № КУВИ-001/2024-259280566			
Кадастровый номер:		29:22:000000:12465	
		объекта электросетевого хозяйства: "ВЛ-0,4 УЛ.ДАЧНАЯ; Ответвл. к вводу в зд. Дачная-4 от вл-0,4кв ТП-327"; Тип зоны: Зона публичного сервитута	
29:22:000000:12465/9	23	вид ограничения (обременения): ограничения прав на земельный участок, предусмотренные статьей 56 Земельного кодекса Российской Федерации; Срок действия: не установлен; реквизиты документа-основания: постановление "Об установлении публичного сервитута" от 29.03.2021 № 574 выдан: Администрация ГО "Город Архангельск"; Содержание ограничения (обременения): Публичный сервитут: размещение объекта электросетевого хозяйства («ВЛ-4 ПОС ЛЕНИНСКИЙ» инв. № 12.1.1.00006244). Срок публичного сервитута - 49 лет. ПАО "МРСК Северо-Запада", ИНН 7802312751, ОГРН 1047855175785, адрес: 163045, г. Архангельск, Кузнечихинский промузел, 4 проезд, строение 5, эл. почта: aesinfo@arhen.ru; Реестровый номер границы: 29:22-6.843; Вид объекта реестра границ: Зона с особыми условиями использования территории; Вид зоны по документу: Публичный сервитут объекта электросетевого хозяйства «ВЛ-4 ПОС ЛЕНИНСКИЙ»; Тип зоны: Зона публичного сервитута	
29:22:000000:12465/10	48551	вид ограничения (обременения): ограничения прав на земельный участок, предусмотренные статьей 56 Земельного кодекса Российской Федерации; Срок действия: не установлен; реквизиты документа-основания: водный кодекс РФ от 03.06.2006 № 74-ФЗ выдан: Российская Федерация; постановление "О зонах затопления, подтопления" от 18.04.2014 № 360 выдан: Правительство Российской Федерации; приказ "Об определении границ зон затопления, подтопления в административных границах муниципального образования "город Архангельск", Архангельской области" от 01.10.2020 № 96 выдан: Двинско-Печорское бассейновое водное управление Федерального агентства водных ресурсов; Содержание ограничения (обременения): В границах зон затопления, подтопления, в соответствии с законодательством Российской Федерации о градостроительной деятельности отнесенных к зонам с особыми условиями использования территорий, запрещаются: 1) размещение новых населенных пунктов и строительство объектов капитального строительства без обеспечения инженерной защиты таких населенных пунктов и объектов от затопления, подтопления; 2) использование сточных вод в целях регулирования плодородия почв; 3) размещение кладбищ, скотомогильников, объектов размещения отходов производства и потребления, химических, взрывчатых, токсичных, отравляющих и ядовитых веществ, пунктов хранения и захоронения радиоактивных отходов; 4) осуществление авиационных мер по борьбе с вредными организмами. Водный Кодекс Российской Федерации (от 03.06.2006 г. № 74-ФЗ); Реестровый номер границы: 29:00-6.279; Вид объекта реестра границ: Зона с особыми условиями использования территории; Вид зоны по документу: Граница зоны подтопления муниципального образования «Город Архангельск» (территориальные округа Октябрьский, Ломоносовский, Майская Горка, Варавино-Фактория); Тип зоны: Иная зона с особыми условиями использования территории	
29:22:000000:12465/11	603	вид ограничения (обременения): ограничения прав на земельный участок, предусмотренные статьей 56 Земельного кодекса Российской Федерации; Срок действия: не установлен; реквизиты документа-основания: постановление "О порядке установления охранных зон объектов электросетевого хозяйства и особых условий использования земельных участков,	



ДОКУМЕНТ ПОДПИСАН
ЭЛЕКТРОННОЙ ПОДПИСЬЮ

Сертификат: 009F0BDC181A023B64597F1E2579BEFB50

Владелец: ФЕДЕРАЛЬНАЯ СЛУЖБА ГОСУДАРСТВЕННОЙ

РЕГИСТРАЦИИ, КАДАСТРА И КАРТОГРАФИИ

Действителен: с 02.08.2024 по 26.10.2025

полное наименование должности

инициалы, фамилия

Земельный участок			
вид объекта недвижимости			
Лист № 9 раздела 4.1	Всего листов раздела 4.1: 16	Всего разделов: 8	Всего листов выписки: 111

22.10.2024г. № КУВИ-001/2024-259280566

Кадастровый номер:

29:22:000000:12465

расположенных в границах таких зон" от 24.02.2009 № 160 выдан: Правительство Российской Федерации ; Содержание ограничения (обременения): Запрещается осуществлять любые действия, которые могут нарушить безопасную работу объектов электросетевого хозяйства, в том числе привести к их повреждению или уничтожению, и (или) повлечь причинение вреда жизни, здоровью граждан и имуществу физических или юридических лиц, а также повлечь нанесение экологического ущерба и возникновение пожаров, в том числе: а) набрасывать на провода и опоры воздушных линий электропередачи посторонние предметы, а также подниматься на опоры воздушных линий электропередачи; б) размещать любые объекты и предметы (материалы) в пределах созданных в соответствии с требованиями нормативно-технических документов проходов и подъездов для доступа к объектам электросетевого хозяйства, а также проводить любые работы и возводить сооружения, которые могут препятствовать доступу к объектам электросетевого хозяйства, без создания необходимых для такого доступа проходов и подъездов; в) находиться в пределах огороженной территории и помещениях распределительных устройств и подстанций, открывать двери и люки распределительных устройств и подстанций, производить переключения и подключения в электрических сетях (указанное требование не распространяется на работников, занятых выполнением разрешенных в установленном порядке работ), разводить огонь в пределах охранных зон вводных и распределительных устройств, подстанций, воздушных линий электропередачи, а также в охранных зонах кабельных линий электропередачи; г) размещать свалки; д) производить работы ударными механизмами, сбрасывать тяжести массой свыше 5 тонн, производить сброс и слив едких и коррозионных веществ и горюче-смазочных материалов (в охранных зонах подземных кабельных линий электропередачи); е) складировать или размещать хранилища любых, в том числе горюче-смазочных, материалов; ж) размещать детские и спортивные площадки, стадионы, рынки, торговые точки, полевые станы, загоны для скота, гаражи и стоянки всех видов машин и механизмов, проводить любые мероприятия, связанные с большим скоплением людей, не занятых выполнением разрешенных в установленном порядке работ (в охранных зонах воздушных линий электропередачи); з) использовать (запускать) любые летательные аппараты, в том числе воздушных змеев, спортивные модели летательных аппаратов (в охранных зонах воздушных линий электропередачи); и) бросать якоря с судов и осуществлять их проход с отданными якорями, цепями, лотами, волокушами и тралами (в охранных зонах подводных кабельных линий электропередачи); к) осуществлять проход судов с поднятыми стрелами кранов и других механизмов (в охранных зонах воздушных линий электропередачи). Ограничения использования объектов недвижимости предусмотрены "Правилами установления охранных зон объектов электросетевого хозяйства и особых условий использования земельных участков, расположенных в границах таких зон", утвержденными Постановлением Правительства Российской Федерации от 24.02.2009 г. № 160.; Реестровый номер границы: 29:22-6.1032; Вид объекта реестра границ: Зона с особыми условиями использования территории; Вид зоны по документу: Зона с особыми условиями использования территории КЛ-10кв ф.66-05 РП№17-ОВЛ-10кв №21 по ул.Дачной; КЛ-10кв ф.66-04 РП№17-ОВЛ-10кв №21 по ул.Дачной г.Арх-ск; Тип зоны: Охранная зона инженерных коммуникаций



ДОКУМЕНТ ПОДПИСАН
ЭЛЕКТРОННОЙ ПОДПИСЬЮ

Сертификат: 009F0BDC181A023B64597F1E2579BEFB50

Владелец: ФЕДЕРАЛЬНАЯ СЛУЖБА ГОСУДАРСТВЕННОЙ

РЕГИСТРАЦИИ, КАДАСТРА И КАРТОГРАФИИ

Действителен: с 02.08.2024 по 26.10.2025

полное наименование должности

инициалы, фамилия

Земельный участок			
вид объекта недвижимости			
Лист № 10 раздела 4.1	Всего листов раздела 4.1: 16	Всего разделов: 8	Всего листов выписки: 111

22.10.2024г. № КУВИ-001/2024-259280566

Кадастровый номер:

29:22:000000:12465

29:22:000000:12465/12	271	<p>вид ограничения (обременения): ограничения прав на земельный участок, предусмотренные статьей 56 Земельного кодекса Российской Федерации; Срок действия: не установлен; реквизиты документа-основания: постановление "О порядке установления охранных зон объектов электросетевого хозяйства и особых условий использования земельных участков, расположенных в границах таких зон" от 24.02.2009 № 160 выдан: Правительство Российской Федерации ; Содержание ограничения (обременения): Запрещается осуществлять любые действия, которые могут нарушить безопасную работу объектов электросетевого хозяйства, в том числе привести к их повреждению или уничтожению, и (или) повлечь причинение вреда жизни, здоровью граждан и имуществу физических или юридических лиц, а также повлечь нанесение экологического ущерба и возникновение пожаров, в том числе: а) набрасывать на провода и опоры воздушных линий электропередачи посторонние предметы, а также подниматься на опоры воздушных линий электропередачи; б) размещать любые объекты и предметы (материалы) в пределах созданных в соответствии с требованиями нормативно-технических документов проходов и подъездов для доступа к объектам электросетевого хозяйства, а также проводить любые работы и возводить сооружения, которые могут препятствовать доступу к объектам электросетевого хозяйства, без создания необходимых для такого доступа проходов и подъездов; в) находиться в пределах огороженной территории и помещениях распределительных устройств и подстанций, открывать двери и люки распределительных устройств и подстанций, производить переключения и подключения в электрических сетях (указанное требование не распространяется на работников, занятых выполнением разрешенных в установленном порядке работ), разводить огонь в пределах охранных зон вводных и распределительных устройств, подстанций, воздушных линий электропередачи, а также в охранных зонах кабельных линий электропередачи; г) размещать свалки; д) производить работы ударными механизмами, сбрасывать тяжести массой свыше 5 тонн, производить сброс и слив едких и коррозионных веществ и горюче-смазочных материалов (в охранных зонах подземных кабельных линий электропередачи); е) складировать или размещать хранилища любых, в том числе горюче-смазочных, материалов; ж) размещать детские и спортивные площадки, стадионы, рынки, торговые точки, полевые станы, загоны для скота, гаражи и стоянки всех видов машин и механизмов, проводить любые мероприятия, связанные с большим скоплением людей, не занятых выполнением разрешенных в установленном порядке работ (в охранных зонах воздушных линий электропередачи); з) использовать (запускать) любые летательные аппараты, в том числе воздушных змеев, спортивные модели летательных аппаратов (в охранных зонах воздушных линий электропередачи); и) бросать якоря с судов и осуществлять их проход с отданными якорями, цепями, лотами, волокушами и тралами (в охранных зонах подводных кабельных линий электропередачи); к) осуществлять проход судов с поднятыми стрелами кранов и других механизмов (в охранных зонах воздушных линий электропередачи). Ограничения использования объектов недвижимости предусмотрены "Правилами установления охранных зон объектов электросетевого хозяйства и особых условий использования земельных участков, расположенных в границах таких зон", утвержденными Постановлением Правительства Российской Федерации от 24.02.2009 г. № 160.; Реестровый номер</p>
-----------------------	-----	--



ДОКУМЕНТ ПОДПИСАН
ЭЛЕКТРОННОЙ ПОДПИСЬЮ

Сертификат: 009F0BDC181A023B64597F1E2579BEFB50

Владелец: ФЕДЕРАЛЬНАЯ СЛУЖБА ГОСУДАРСТВЕННОЙ

РЕГИСТРАЦИИ, КАДАСТРА И КАРТОГРАФИИ

Действителен: с 02.08.2024 по 26.10.2025

полное наименование должности

инициалы, фамилия

Земельный участок			
вид объекта недвижимости			
Лист № 11 раздела 4.1	Всего листов раздела 4.1: 16	Всего разделов: 8	Всего листов выписки: 111

22.10.2024г. № КУВИ-001/2024-259280566

Кадастровый номер: 29:22:000000:12465

		<p>границы: 29:22-6.1090; Вид объекта реестра границ: Зона с особыми условиями использования территории; Вид зоны по документу: Зона с особыми условиями использования территории ВК ПС5-ТП381; ВК ТП384-до муфты к ПС5; ВК ТП382-ТП383; ВК ТП381-ТП382; ВК ПС5-РП17; Тип зоны: Охранная зона инженерных коммуникаций</p>
29:22:000000:12465/13	390	<p>вид ограничения (обременения): ограничения прав на земельный участок, предусмотренные статьей 56 Земельного кодекса Российской Федерации; Срок действия: не установлен; реквизиты документа-основания: постановление "О порядке установления охранных зон объектов электросетевого хозяйства и особых условий использования земельных участков, расположенных в границах таких зон" от 24.02.2009 № 160 выдан: Правительство Российской Федерации ; Содержание ограничения (обременения): Запрещается осуществлять любые действия, которые могут нарушить безопасную работу объектов электросетевого хозяйства, в том числе привести к их повреждению или уничтожению, и (или) повлечь причинение вреда жизни, здоровью граждан и имуществу физических или юридических лиц, а также повлечь нанесение экологического ущерба и возникновение пожаров, в том числе: а) набрасывать на провода и опоры воздушных линий электропередачи посторонние предметы, а также подниматься на опоры воздушных линий электропередачи; б) размещать любые объекты и предметы (материалы) в пределах созданных в соответствии с требованиями нормативно-технических документов проходов и подъездов для доступа к объектам электросетевого хозяйства, а также проводить любые работы и возводить сооружения, которые могут препятствовать доступу к объектам электросетевого хозяйства, без создания необходимых для такого доступа проходов и подъездов; в) находиться в пределах огороженной территории и помещениях распределительных устройств и подстанций, открывать двери и люки распределительных устройств и подстанций, производить переключения и подключения в электрических сетях (указанное требование не распространяется на работников, занятых выполнением разрешенных в установленном порядке работ), разводить огонь в пределах охранных зон вводных и распределительных устройств, подстанций, воздушных линий электропередачи, а также в охранных зонах кабельных линий электропередачи; г) размещать свалки; д) производить работы ударными механизмами, сбрасывать тяжести массой свыше 5 тонн, производить сброс и слив едких и коррозионных веществ и горюче-смазочных материалов (в охранных зонах подземных кабельных линий электропередачи); е) складировать или размещать хранилища любых, в том числе горюче-смазочных, материалов; ж) размещать детские и спортивные площадки, стадионы, рынки, торговые точки, полевые станы, загоны для скота, гаражи и стоянки всех видов машин и механизмов, проводить любые мероприятия, связанные с большим скоплением людей, не занятых выполнением разрешенных в установленном порядке работ (в охранных зонах воздушных линий электропередачи); з) использовать (запускать) любые летательные аппараты, в том числе воздушных змеев, спортивные модели летательных аппаратов (в охранных зонах воздушных линий электропередачи); и) бросать якоря с судов и осуществлять их проход с отданными якорями, цепями, лотами, волокушами и тралами (в охранных зонах подводных кабельных линий электропередачи); к) осуществлять проход судов с поднятыми стрелами кранов и других механизмов (в охранных зонах воздушных линий</p>



ДОКУМЕНТ ПОДПИСАН
ЭЛЕКТРОННОЙ ПОДПИСЬЮ

Сертификат: 009F0BDC181A023B64597F1E2579BEFB50

Владелец: ФЕДЕРАЛЬНАЯ СЛУЖБА ГОСУДАРСТВЕННОЙ

РЕГИСТРАЦИИ, КАДАСТРА И КАРТОГРАФИИ

Действителен: с 02.08.2024 по 26.10.2025

полное наименование должности

инициалы, фамилия

Земельный участок			
вид объекта недвижимости			
Лист № 12 раздела 4.1	Всего листов раздела 4.1: 16	Всего разделов: 8	Всего листов выписки: 111
22.10.2024г. № КУВИ-001/2024-259280566			
Кадастровый номер:		29:22:000000:12465	
		электропередачи). Ограничения использования объектов недвижимости предусмотрены "Правилами установления охранных зон объектов электросетевого хозяйства и особых условий использования земельных участков, расположенных в границах таких зон", утвержденными Постановлением Правительства Российской Федерации от 24.02.2009 г. № 160.; Реестровый номер границы: 29:22-6.1093; Вид объекта реестра границ: Зона с особыми условиями использования территории; Вид зоны по документу: Зона с особыми условиями использования территории ВК ТП317-ТП377; ВК ПС5 -ТП317; Тип зоны: Охранная зона инженерных коммуникаций	
29:22:000000:12465/14	876	вид ограничения (обременения): ограничения прав на земельный участок, предусмотренные статьей 56 Земельного кодекса Российской Федерации; Срок действия: не установлен; реквизиты документа-основания: постановление "О внесении изменений в постановление Администрации городского округа "Город Архангельск" от 13 сентября 2021 года №1855 от 18.11.2021 № 2332 выдан: Администрация городского округа "Город Архангельск"; постановление "Об установлении публичного сервитута" от 13.09.2021 № 1855 выдан: Администрация городского округа "Город Архангельск"; Содержание ограничения (обременения): Публичный сервитут в целях размещения объекта электросетевого хозяйства "ВЛ-6 ТП68 В 135 КВ Опоры 47". Срок действия публичного сервитута - 49 лет. Лицо в пользу которого устанавливается публичный сервитут: Публичное акционерное общество "РОССЕТИ СЕВЕРО-ЗАПАД", ИНН 7802312751, ОГРН 1047855175785, почтовый адрес: 196247, город Санкт-Петербург, площадь Конституции, дом 3, литер А, помещение 16Н, адрес электронной почты: post@mrsksevzap.ru.; Реестровый номер границы: 29:22-6.1441; Вид объекта реестра границ: Зона с особыми условиями использования территории; Вид зоны по документу: Публичный сервитут объекта электросетевого хозяйства "ВЛ-6 ТП68 В 135 КВ Опоры 47"; Тип зоны: Зона публичного сервитута	
29:22:000000:12465/15	400	вид ограничения (обременения): ограничения прав на земельный участок, предусмотренные статьей 56 Земельного кодекса Российской Федерации; Срок действия: не установлен; реквизиты документа-основания: приказ "О Типовых правилах охраны коммунальных тепловых сетей" от 17.08.1992 № 197 выдан: Министерство архитектуры, строительства и жилищно-коммунального хозяйства Российской Федерации; Содержание ограничения (обременения): Содержание ограничений: Ограничения использования объектов недвижимости предусмотрены Приказом МИНИСТЕРСТВО АРХИТЕКТУРЫ, СТРОИТЕЛЬСТВА И ЖИЛИЩНО-КОММУНАЛЬНОГО ХОЗЯЙСТВА РОССИЙСКОЙ ФЕДЕРАЦИИ от 17 августа 1992 г. N 197 "О ТИПОВЫХ ПРАВИЛАХ ОХРАНЫ КОММУНАЛЬНЫХ ТЕПЛОВЫХ СЕТЕЙ". пунктами 5-6. п.5.В пределах охранных зон тепловых сетей не допускается производить действия, которые могут повлечь нарушения в нормальной работе тепловых сетей, их повреждение, несчастные случаи, или препятствующие ремонту: размещать автозаправочные станции, хранилища горюче-смазочных материалов, складировать агрессивные химические материалы; загромождать подходы и подъезды к объектам и сооружениям тепловых сетей, складировать тяжелые и громоздкие материалы, возводить временные строения и заборы; устраивать спортивные и игровые	



ДОКУМЕНТ ПОДПИСАН
ЭЛЕКТРОННОЙ ПОДПИСЬЮ

Сертификат: 009F0BDC181A023B64597F1E2579BEFB50

Владелец: ФЕДЕРАЛЬНАЯ СЛУЖБА ГОСУДАРСТВЕННОЙ
РЕГИСТРАЦИИ, КАДАСТРА И КАРТОГРАФИИ
Действителен: с 02.08.2024 по 26.10.2025

полное наименование должности

инициалы, фамилия

Земельный участок			
вид объекта недвижимости			
Лист № 13 раздела 4.1	Всего листов раздела 4.1: 16	Всего разделов: 8	Всего листов выписки: 111
22.10.2024г. № КУВИ-001/2024-259280566			
Кадастровый номер:		29:22:000000:12465	
		площадки, неорганизованные рынки, остановочные пункты общественного транспорта, стоянки всех видов машин и механизмов, гаражи, огороды и т.п.; устраивать всякого рода свалки, разжигать костры, сжигать бытовой мусор или промышленные отходы; производить работы ударными механизмами, производить сброс и слив едких и коррозионно-активных веществ и горюче-смазочных материалов; проникать в помещения павильонов, центральных и индивидуальных тепловых пунктов посторонним лицам; открывать, снимать, засыпать люки камер тепловых сетей; сбрасывать в камеры мусор, отходы, снег и т.д.; снимать покровный металлический слой тепловой изоляции; разрушать тепловую изоляцию; ходить по трубопроводам надземной прокладки (переход через трубы разрешается только по специальным переходным мостикам); занимать подвалы зданий, особенно имеющих опасность затопления, в которых проложены тепловые сети или оборудованы тепловые вводы под мастерские, склады, для иных целей; тепловые вводы в здания должны быть загерметизированы. п.6.В пределах территории охранных зон тепловых сетей без письменного согласия предприятий и организаций, в ведении которых находятся эти сети, запрещается: производить строительство, капитальный ремонт, реконструкцию или снос любых зданий и сооружений; производить земляные работы, планировку грунта, посадку деревьев и кустарников, устраивать монументальные клумбы; производить погрузочно-разгрузочные работы, а также работы, связанные с разбиванием грунта и дорожных покрытий; сооружать проезды и переходы через трубопроводы тепловых сетей. Зона установлена бессрочно. ; Реестровый номер границы: 29:00-6.376; Вид объекта реестра границ: Зона с особыми условиями использования территории; Вид зоны по документу: Зона с особыми условиями использования территории "Охранная зона объекта "тепловые трассы г. Архангельска "ОАО" Архэнерго""; Тип зоны: Охранная зона инженерных коммуникаций	
29:22:000000:12465/16	98	вид ограничения (обременения): ограничения прав на земельный участок, предусмотренные статьей 56 Земельного кодекса Российской Федерации; Срок действия: не установлен; реквизиты документа-основания: постановление "Об установлении публичного сервитута" от 28.09.2022 № 1738 выдан: Администрация городского округа "Город Архангельск"; Содержание ограничения (обременения): Публичный сервитут в целях размещения объекта теплоснабжения (Тепловая сеть от ТК-55-13л-2 до ГЗУ здания ул. Дачная, д.44). Срок действия публичного сервитута - 49 лет. Лицо в пользу которого устанавливается публичный сервитут: публичное акционерное общество «Территориальная генерирующая компания №2» (местонахождение: 150003, Ярославская область, г. Ярославль, ул. Пятницкая, д. 6, адрес электронной почты: arh@tgc-2.ru, ИНН 7606053324, ОГРН 1057601091151); Реестровый номер границы: 29:22-6.1617; Вид объекта реестра границ: Зона с особыми условиями использования территории; Вид зоны по документу: Публичный сервитут в целях размещения объекта теплоснабжения (Тепловая сеть от ТК-55-13л-2 до ГЗУ здания ул. Дачная, д.44); Тип зоны: Зона публичного сервитута	
29:22:000000:12465/17	46	вид ограничения (обременения): ограничения прав на земельный участок, предусмотренные статьей 56 Земельного кодекса Российской Федерации; Срок действия: не установлен; реквизиты документа-основания: постановление "Об установлении публичного сервитута для размещения объекта электросетевого хозяйства регионального значения "ВЛ-35 кВ Уйма-1,2" от	



ДОКУМЕНТ ПОДПИСАН
ЭЛЕКТРОННОЙ ПОДПИСЬЮ

Сертификат: 009F0BDC181A023B64597F1E2579BEFB50

Владелец: ФЕДЕРАЛЬНАЯ СЛУЖБА ГОСУДАРСТВЕННОЙ

РЕГИСТРАЦИИ, КАДАСТРА И КАРТОГРАФИИ

Действителен: с 02.08.2024 по 26.10.2025

полное наименование должности

инициалы, фамилия

Земельный участок			
вид объекта недвижимости			
Лист № 14 раздела 4.1	Всего листов раздела 4.1: 16	Всего разделов: 8	Всего листов выписки: 111

22.10.2024г. № КУВИ-001/2024-259280566

Кадастровый номер: 29:22:000000:12465

		22.12.2022 № 29-п выдан: Министерство имущественных отношений Архангельской области; Содержание ограничения (обременения): Публичный сервитут устанавливается на срок 49 лет в интересах ПАО «Россети Северо-Запад» (ИНН: 7802312751, ОГРН: 1047855175785, место нахождения: 196247, г. Санкт-Петербург, площадь Конституции, д. 3, литер А, помещение 16Н, адрес электронной почты: serk@archen.ru) в отношении следующих земельных участков с кадастровыми номерами 29:22:000000:12603 (площадью 11 кв.м), 29:22:000000:7547 (площадью 5 кв.м), 29:22:000000:12465 (площадью 46 кв.м), 29:22:060406 (площадью 41 кв.м). Цель установления публичного сервитута: для эксплуатации объекта электросетевого хозяйства, являющегося объектом регионального значения (инженерного сооружения «ВЛ-35 кВ Уйма-1,2», входящего в состав электросетевого комплекса с кадастровым номером 29:22:050405:1980).; Реестровый номер границы: 29:22-6.1654; Вид объекта реестра границ: Зона с особыми условиями использования территории; Вид зоны по документу: Публичный сервитут для размещения объекта электросетевого хозяйства регионального значения "ВЛ-35 кВ Уйма-1, 2"; Тип зоны: Зона публичного сервитута
29:22:000000:12465/18	790	вид ограничения (обременения): ограничения прав на земельный участок, предусмотренные статьей 56 Земельного кодекса Российской Федерации; Срок действия: не установлен; реквизиты документа-основания: постановление "Об утверждении границ водоохранных зон и прибрежных защитных полос рек Северная Двина, Ваганиха, Ижма, Повракулка, Долгая Щель, Гнилуха, Юрас в границах поселений городского округа Архангельской области "Город Архангельск" от 13.04.2020 № 18п выдан: Министерство природных ресурсов и лесопромышленного комплекса Архангельской области; Содержание ограничения (обременения): В соответствии со ст.65 Водного кодекса Российской Федерации от 03.06.2006 N 74-ФЗ в границах водоохранных зон запрещаются: 1)использование сточных вод в целях регулирования плодородия почв; 2)размещение кладбищ, скотомогильников, объектов размещения отходов производства и потребления, химических, взрывчатых, токсичных, отравляющих и ядовитых веществ, пунктов захоронения радиоактивных отходов; 3)осуществление авиационных мер по борьбе с вредными организмами; 4)движение и стоянка транспортных средств (кроме специальных транспортных средств), за исключением их движения по дорогам и стоянки на дорогах и в специально оборудованных местах, имеющих твердое покрытие; 5) размещение автозаправочных станций, складов горюче-смазочных материалов (за исключением случаев, если автозаправочные станции, склады горюче-смазочных материалов размещены на территориях портов, судостроительных и судоремонтных организаций, инфраструктуры внутренних водных путей при условии соблюдения требований законодательства в области охраны окружающей среды и Водного Кодекса), станций технического обслуживания, используемых для технического осмотра и ремонта транспортных средств, осуществление мойки транспортных средств; 6) размещение специализированных хранилищ пестицидов и агрохимикатов, применение пестицидов и агрохимикатов; 7) сброс сточных, в том числе дренажных, вод; 8) разведка и добыча общераспространенных полезных ископаемых (за исключением случаев, если разведка и добыча общераспространенных полезных ископаемых осуществляются пользователями недр, осуществляющими разведку и добычу иных



ДОКУМЕНТ ПОДПИСАН
ЭЛЕКТРОННОЙ ПОДПИСЬЮ

Сертификат: 009F0BDC181A023B64597F1E2579BEFB50

Владелец: ФЕДЕРАЛЬНАЯ СЛУЖБА ГОСУДАРСТВЕННОЙ

РЕГИСТРАЦИИ, КАДАСТРА И КАРТОГРАФИИ

Действителен: с 02.08.2024 по 26.10.2025

полное наименование должности

инициалы, фамилия

Земельный участок			
вид объекта недвижимости			
Лист № 15 раздела 4.1	Всего листов раздела 4.1: 16	Всего разделов: 8	Всего листов выписки: 111

22.10.2024г. № КУВИ-001/2024-259280566

Кадастровый номер: 29:22:000000:12465

		видов полезных ископаемых, в границах предоставленных им в соответствии с законодательством Российской Федерации о недрах горных отводов и (или) геологических отводов на основании утвержденного технического проекта в соответствии со статьей 19.1 Закона Российской Федерации от 21 февраля 1992 года N 2395-1 "О недрах". ЗОУИТ установлена бессрочно.; Реестровый номер границы: 29:22-6.1658; Вид объекта реестра границ: Зона с особыми условиями использования территории; Вид зоны по документу: Зона с особыми условиями использования территории "Водоохранная зона р. Северная Двина в границах населенного пункта г. Архангельск; Тип зоны: Водоохранная зона
29:22:000000:12465/19	790	вид ограничения (обременения): ограничения прав на земельный участок, предусмотренные статьей 56 Земельного кодекса Российской Федерации; Срок действия: не установлен; реквизиты документа-основания: постановление "Об утверждении границ водоохранных зон и прибрежных защитных полос рек Северная Двина, Ваганиха, Ижма, Повракулка, Долгая Щель, Гнилуха, Юрас в границах поселений городского округа Архангельской области "Город Архангельск" от 13.04.2020 № 18п выдан: Министерство природных ресурсов и лесопромышленного комплекса Архангельской области; Содержание ограничения (обременения): В соответствии со ст.65 Водного кодекса Российской Федерации от 03.06.2006 N 74-ФЗ в границах прибрежных защитных полос запрещаются: 1)использование сточных вод в целях регулирования плодородия почв; 2)размещение кладбищ, скотомогильников, объектов размещения отходов производства и потребления, химических, взрывчатых, токсичных, отравляющих и ядовитых веществ, пунктов захоронения радиоактивных отходов; 3)осуществление авиационных мер по борьбе с вредными организмами; 4)движение и стоянка транспортных средств (кроме специальных транспортных средств), за исключением их движения по дорогам и стоянки на дорогах и в специально оборудованных местах, имеющих твердое покрытие; 5) размещение автозаправочных станций, складов горюче-смазочных материалов (за исключением случаев, если автозаправочные станции, склады горюче-смазочных материалов размещены на территориях портов, судостроительных и судоремонтных организаций, инфраструктуры внутренних водных путей при условии соблюдения требований законодательства в области охраны окружающей среды и Водного Кодекса), станций технического обслуживания, используемых для технического осмотра и ремонта транспортных средств, осуществление мойки транспортных средств; 6) размещение специализированных хранилищ пестицидов и агрохимикатов, применение пестицидов и агрохимикатов; 7) сброс сточных, в том числе дренажных, вод; 8) разведка и добыча общераспространенных полезных ископаемых (за исключением случаев, если разведка и добыча общераспространенных полезных ископаемых осуществляются пользователями недр, осуществляющими разведку и добычу иных видов полезных ископаемых, в границах предоставленных им в соответствии с законодательством Российской Федерации о недрах горных отводов и (или) геологических отводов на основании утвержденного технического проекта в соответствии со статьей 19.1 Закона Российской Федерации от 21 февраля 1992 года N 2395-1 "О недрах"). 9) распашка земель; 10) размещение отвалов размываемых грунтов; 11) выпас сельскохозяйственных животных и организация для них летних лагерей, ванн. ЗОУИТ установлена бессрочно.; Реестровый номер границы: 29:22-6.1661; Вид объекта реестра границ: Зона с особыми



ДОКУМЕНТ ПОДПИСАН
ЭЛЕКТРОННОЙ ПОДПИСЬЮ

Сертификат: 009F0BDC181A023B64597F1E2579BEFB50

Владелец: ФЕДЕРАЛЬНАЯ СЛУЖБА ГОСУДАРСТВЕННОЙ

РЕГИСТРАЦИИ, КАДАСТРА И КАРТОГРАФИИ

Действителен: с 02.08.2024 по 26.10.2025

полное наименование должности

инициалы, фамилия

Земельный участок			
вид объекта недвижимости			
Лист № 16 раздела 4.1	Всего листов раздела 4.1: 16	Всего разделов: 8	Всего листов выписки: 111
22.10.2024г. № КУВИ-001/2024-259280566			
Кадастровый номер:		29:22:000000:12465	
		условиями использования территории; Вид зоны по документу: Зона с особыми условиями использования территории "Прибрежная защитная полоса прот. Соломбалка р. Северная Двина в границах населенного пункта г. Архангельск; Тип зоны: Прибрежная защитная полоса	
29:22:000000:12465/20	562	вид ограничения (обременения): ограничения прав на земельный участок, предусмотренные статьей 56 Земельного кодекса Российской Федерации; Срок действия: не установлен; реквизиты документа-основания: постановление "Об установлении публичного сервитута" от 18.10.2023 № 1688 выдан: Администрация городского округа "Город Архангельск"; Содержание ограничения (обременения): Цель установления публичного сервитута - в целях размещения объекта электросетевого хозяйства: "ВЛ-10кв ф.66-05 ПС66-РП№17 ул.Дачная Архангельск". Срок действия публичного сервитута - 49 лет. Лицо в пользу которого устанавливается публичный сервитут: Публичное акционерное общество "Россети Северо-Запад", ИНН 7802312751, ОГРН 1047855175785, почтовый адрес: 196247, город Санкт-Петербург, площадь Конституции, дом 3, литер А, помещение 16Н, адрес электронной почты: post@mrsksevzap.ru.; Реестровый номер границы: 29:22-6.1713; Вид объекта реестра границ: Зона с особыми условиями использования территории; Вид зоны по документу: Публичный сервитут объекта электросетевого хозяйства "ВЛ-10кв ф.66-05 ПС66-РП№17 ул.Дачная Архангельск"; Тип зоны: Зона публичного сервитута	
29:22:000000:12465/21	555	вид ограничения (обременения): ограничения прав на земельный участок, предусмотренные статьей 56 Земельного кодекса Российской Федерации; Срок действия: не установлен; реквизиты документа-основания: постановление "Об установлении публичного сервитута" от 18.10.2023 № 1687 выдан: Администрация городского округа "Город Архангельск"; постановление "О внесении изменений в постановление администрации городского округа "Город Архангельск" от 18 октября 2023 года № 1687" от 02.11.2023 № 1824 выдан: Администрация городского округа "Город Архангельск"; Содержание ограничения (обременения): Публичный сервитут в целях размещения объекта электросетевого хозяйства: "ВЛ-10кв ф.66-04 ПС66-РП№17 ул.Дачная Архангельск". Срок действия публичного сервитута - 49 лет. Владелец публичного сервитута: Публичное акционерное общество "Россети Северо-Запад", ИНН 7802312751, ОГРН 1047855175785. Почтовый адрес Публичного акционерного общества "Россети Северо-Запад": 196247, г. Санкт-Петербург, площадь Конституции, д. 3, литер А, помещение 16Н, адрес электронной почты: post@mrsksevzap.ru.; Реестровый номер границы: 29:22-6.1718; Вид объекта реестра границ: Зона с особыми условиями использования территории; Вид зоны по документу: Публичный сервитут объекта электросетевого хозяйства "ВЛ-10кв ф.66-04 ПС66-РП№17 ул.Дачная Архангельск"; Тип зоны: Зона публичного сервитута	

полное наименование должности	 <p>ДОКУМЕНТ ПОДПИСАН ЭЛЕКТРОННОЙ ПОДПИСЬЮ</p> <p>Сертификат: 009F0BDC181A023B64597F1E2579BEFB50</p> <p>Владелец: ФЕДЕРАЛЬНАЯ СЛУЖБА ГОСУДАРСТВЕННОЙ РЕГИСТРАЦИИ, КАДАСТРА И КАРТОГРАФИИ</p> <p>Действителен: с 02.08.2024 по 26.10.2025</p>	инициалы, фамилия

Выписка из Единого государственного реестра недвижимости об объекте недвижимости

Сведения о частях земельного участка

Земельный участок			
вид объекта недвижимости			
Лист № 1 раздела 4.2	Всего листов раздела 4.2: 46	Всего разделов: 8	Всего листов выписки: 111
22.10.2024г. № КУВИ-001/2024-259280566			
Кадастровый номер:		29:22:000000:12465	

Сведения о характерных точках границы части (частей) земельного участка

Учетный номер части: 29:22:000000:12465/1

Система координат

Номер точки	Координаты, м		Описание закрепления на местности	Средняя квадратичная погрешность определения координат характерных точек границ земельного участка, м
	X	Y		
1	2	3	4	5
1	649410.18	2526911.77	-	-
2	649411.01	2526913.96	-	-
3	649409.45	2526913.67	-	-
4	649395.97	2526909.22	-	-
5	649390.37	2526906.9	-	-
6	649381.7	2526895.02	-	-
7	649379.77	2526890.58	-	-
8	649377.29	2526882.6	-	-
9	649363.26	2526848.47	-	-
10	649343.49	2526798.75	-	-
11	649341.57	2526794.59	-	-
12	649332.22	2526768.7	-	-
13	649316.97	2526733.55	-	-
14	649313.1	2526723.67	-	-
15	649310.69	2526719.16	-	-
16	649309.38	2526716.92	-	-
17	649308.11	2526716.68	-	-
18	649289.09	2526722.54	-	-
19	649264.64	2526730.64	-	-
20	649263.69	2526731.11	-	-
21	649262.87	2526729.29	-	-



ДОКУМЕНТ ПОДПИСАН
ЭЛЕКТРОННОЙ ПОДПИСЬЮ

Сертификат: 009F0BDC181A023B64597F1E2579BEFB50

Владелец: ФЕДЕРАЛЬНАЯ СЛУЖБА ГОСУДАРСТВЕННОЙ

РЕГИСТРАЦИИ, КАДАСТРА И КАРТОГРАФИИ

Действителен: с 02.08.2024 по 26.10.2025

полное наименование должности

инициалы, фамилия

Земельный участок

вид объекта недвижимости

Лист № 2 раздела 4.2

Всего листов раздела 4.2: 46

Всего разделов: 8

Всего листов выписки: 111

22.10.2024г. № КУВИ-001/2024-259280566

Кадастровый номер:

29:22:000000:12465

1	2	3	4	5
22	649263.82	2526728.82	-	-
23	649288.47	2526720.64	-	-
24	649308.04	2526714.62	-	-
25	649310.65	2526715.12	-	-
26	649312.45	2526718.2	-	-
27	649314.94	2526722.89	-	-
28	649318.82	2526732.77	-	-
29	649334.09	2526768	-	-
30	649343.41	2526793.79	-	-
31	649345.31	2526797.94	-	-
32	649365.11	2526847.72	-	-
33	649379.18	2526881.96	-	-
34	649381.63	2526889.83	-	-
35	649383.49	2526894.12	-	-
36	649391.6	2526905.27	-	-
37	649396.69	2526907.35	-	-
38	649409.89	2526911.72	-	-
1	649410.18	2526911.77	-	-
1	649416.37	2526928.19	-	-
2	649418.83	2526934.72	-	-
3	649414.36	2526930.61	-	-
1	649416.37	2526928.19	-	-



ДОКУМЕНТ ПОДПИСАН
ЭЛЕКТРОННОЙ ПОДПИСЬЮ

Сертификат: 009F0BDC181A023B64597F1E2579BEFB50

Владелец: ФЕДЕРАЛЬНАЯ СЛУЖБА ГОСУДАРСТВЕННОЙ

РЕГИСТРАЦИИ, КАДАСТРА И КАРТОГРАФИИ

Действителен: с 02.08.2024 по 26.10.2025

полное наименование должности

инициалы, фамилия

Земельный участок

вид объекта недвижимости

Лист № 3 раздела 4.2

Всего листов раздела 4.2: 46

Всего разделов: 8

Всего листов выписки: 111

22.10.2024г. № КУВИ-001/2024-259280566

Кадастровый номер:

29:22:000000:12465

Сведения о характерных точках границы части (частей) земельного участка

Учетный номер части: 29:22:000000:12465/2

Система координат

Номер точки	Координаты, м		Описание закрепления на местности	Средняя квадратичная погрешность определения координат характерных точек границ земельного участка, м
	X	Y		
1	2	3	4	5
1	649409.6	2526910.23	-	-
2	649411.53	2526915.34	-	-
3	649410.47	2526914.06	-	-
4	649395.97	2526909.22	-	-
5	649390.37	2526906.9	-	-
6	649381.7	2526895.02	-	-
7	649379.77	2526890.58	-	-
8	649377.29	2526882.6	-	-
9	649363.26	2526848.47	-	-
10	649343.49	2526798.75	-	-
11	649341.57	2526794.59	-	-
12	649332.22	2526768.7	-	-
13	649316.97	2526733.55	-	-
14	649313.1	2526723.67	-	-
15	649310.69	2526719.16	-	-
16	649309.38	2526716.92	-	-
17	649308.11	2526716.68	-	-
18	649289.09	2526722.54	-	-
19	649264.64	2526730.64	-	-
20	649263.69	2526731.11	-	-
21	649262.87	2526729.29	-	-
22	649263.82	2526728.82	-	-
23	649288.47	2526720.64	-	-
24	649308.04	2526714.62	-	-



ДОКУМЕНТ ПОДПИСАН
ЭЛЕКТРОННОЙ ПОДПИСЬЮ

Сертификат: 009F0BDC181A023B64597F1E2579BEFB50

Владелец: ФЕДЕРАЛЬНАЯ СЛУЖБА ГОСУДАРСТВЕННОЙ

РЕГИСТРАЦИИ, КАДАСТРА И КАРТОГРАФИИ

Действителен: с 02.08.2024 по 26.10.2025

полное наименование должности

инициалы, фамилия

Земельный участок				
вид объекта недвижимости				
Лист № 4 раздела 4.2		Всего листов раздела 4.2: 46		Всего разделов: 8
Всего листов выписки: 111				
22.10.2024г. № КУВИ-001/2024-259280566				
Кадастровый номер:			29:22:000000:12465	
1	2	3	4	5
25	649310.65	2526715.12	-	-
26	649312.45	2526718.2	-	-
27	649314.94	2526722.89	-	-
28	649318.82	2526732.77	-	-
29	649334.09	2526768	-	-
30	649343.41	2526793.79	-	-
31	649345.31	2526797.94	-	-
32	649365.11	2526847.72	-	-
33	649379.18	2526881.96	-	-
34	649381.63	2526889.83	-	-
35	649383.49	2526894.12	-	-
36	649391.6	2526905.27	-	-
37	649396.69	2526907.35	-	-
38	649408.44	2526911.21	-	-
1	649409.6	2526910.23	-	-



ДОКУМЕНТ ПОДПИСАН
ЭЛЕКТРОННОЙ ПОДПИСЬЮ

Сертификат: 009F0BDC181A023B64597F1E2579BEFB50

Владелец: ФЕДЕРАЛЬНАЯ СЛУЖБА ГОСУДАРСТВЕННОЙ
РЕГИСТРАЦИИ, КАДАСТРА И КАРТОГРАФИИ
Действителен: с 02.08.2024 по 26.10.2025

полное наименование должности

инициалы, фамилия

Земельный участок

вид объекта недвижимости

Лист № 5 раздела 4.2

Всего листов раздела 4.2: 46

Всего разделов: 8

Всего листов выписки: 111

22.10.2024г. № КУВИ-001/2024-259280566

Кадастровый номер:

29:22:000000:12465

Сведения о характерных точках границы части (частей) земельного участка

Учетный номер части: 29:22:000000:12465/3

Система координат

Номер точки	Координаты, м		Описание закрепления на местности	Средняя квадратичная погрешность определения координат характерных точек границ земельного участка, м
	X	Y		
1	2	3	4	5
1	648899.13	2526365.84	-	-
2	648897.17	2526365.07	-	-
3	648901.45	2526354.39	-	-
4	648897.83	2526352.46	-	-
5	648899.33	2526345.26	-	-
6	648870.47	2526330.01	-	-
7	648842.85	2526316.44	-	-
8	648838.82	2526337.65	-	-
9	648836.84	2526336.68	-	-
10	648836.63	2526336.99	-	-
11	648835.03	2526336.16	-	-
12	648839.13	2526314.6	-	-
13	648808.37	2526299.18	-	-
14	648793.46	2526308.49	-	-
15	648791.34	2526305.09	-	-
16	648804.22	2526297.06	-	-
17	648774.03	2526281.49	-	-
18	648746.07	2526267.74	-	-
19	648720.2	2526254.34	-	-
20	648697.2	2526242.81	-	-
21	648703.46	2526257.69	-	-
22	648699.77	2526259.24	-	-
23	648691.7	2526240.05	-	-
24	648666.63	2526227.33	-	-



ДОКУМЕНТ ПОДПИСАН
ЭЛЕКТРОННОЙ ПОДПИСЬЮ

Сертификат: 009F0BDC181A023B64597F1E2579BEFB50

Владелец: ФЕДЕРАЛЬНАЯ СЛУЖБА ГОСУДАРСТВЕННОЙ

РЕГИСТРАЦИИ, КАДАСТРА И КАРТОГРАФИИ

Действителен: с 02.08.2024 по 26.10.2025

полное наименование должности

инициалы, фамилия

Земельный участок

вид объекта недвижимости

Лист № 6 раздела 4.2

Всего листов раздела 4.2: 46

Всего разделов: 8

Всего листов выписки: 111

22.10.2024г. № КУВИ-001/2024-259280566

Кадастровый номер:

29:22:000000:12465

1	2	3	4	5
25	648673.77	2526241.87	-	-
26	648670.34	2526247.52	-	-
27	648666.65	2526245.89	-	-
28	648669.21	2526241.67	-	-
29	648660.7	2526224.32	-	-
30	648632.78	2526210.21	-	-
31	648631.84	2526219.38	-	-
32	648630.22	2526229.46	-	-
33	648629.79	2526229.26	-	-
34	648626.45	2526227.71	-	-
35	648627.88	2526218.86	-	-
36	648628.95	2526208.28	-	-
37	648599.77	2526193.56	-	-
38	648569.09	2526179.1	-	-
39	648534.07	2526172.07	-	-
40	648497.42	2526168.63	-	-
41	648486.91	2526181.69	-	-
42	648485.87	2526183.06	-	-
43	648481.2	2526182.59	-	-
44	648483.75	2526179.23	-	-
45	648492.68	2526168.14	-	-
46	648465.25	2526165.21	-	-
47	648429.77	2526162.13	-	-
48	648416.2	2526142.57	-	-
49	648419.48	2526140.29	-	-
50	648431.99	2526158.31	-	-
51	648465.63	2526161.23	-	-
52	648496.74	2526164.55	-	-
53	648534.65	2526168.11	-	-



ДОКУМЕНТ ПОДПИСАН
ЭЛЕКТРОННОЙ ПОДПИСЬЮ

Сертификат: 009F0BDC181A023B64597F1E2579BEFB50

Владелец: ФЕДЕРАЛЬНАЯ СЛУЖБА ГОСУДАРСТВЕННОЙ

РЕГИСТРАЦИИ, КАДАСТРА И КАРТОГРАФИИ

Действителен: с 02.08.2024 по 26.10.2025

полное наименование должности

инициалы, фамилия

Земельный участок				
вид объекта недвижимости				
Лист № 7 раздела 4.2		Всего листов раздела 4.2: 46		Всего разделов: 8
Всего листов выписки: 111				
22.10.2024г. № КУВИ-001/2024-259280566				
Кадастровый номер:			29:22:000000:12465	
1	2	3	4	5
54	648570.35	2526175.28	-	-
55	648601.53	2526189.96	-	-
56	648631.98	2526205.32	-	-
57	648663.1	2526221.06	-	-
58	648694.16	2526236.81	-	-
59	648722.02	2526250.78	-	-
60	648747.87	2526264.16	-	-
61	648775.83	2526277.91	-	-
62	648809.17	2526295.11	-	-
63	648842.27	2526311.7	-	-
64	648872.29	2526326.45	-	-
65	648903.87	2526343.12	-	-
1	648899.13	2526365.84	-	-



ДОКУМЕНТ ПОДПИСАН
ЭЛЕКТРОННОЙ ПОДПИСЬЮ

Сертификат: 009F0BDC181A023B64597F1E2579BEFB50

Владелец: ФЕДЕРАЛЬНАЯ СЛУЖБА ГОСУДАРСТВЕННОЙ
РЕГИСТРАЦИИ, КАДАСТРА И КАРТОГРАФИИ
Действителен: с 02.08.2024 по 26.10.2025

полное наименование должности

инициалы, фамилия

Земельный участок			
вид объекта недвижимости			
Лист № 8 раздела 4.2	Всего листов раздела 4.2: 46	Всего разделов: 8	Всего листов выписки: 111

22.10.2024г. № КУВИ-001/2024-259280566

Кадастровый номер: 29:22:000000:12465

Сведения о характерных точках границы части (частей) земельного участка

Учетный номер части: 29:22:000000:12465/4

Система координат

Номер точки	Координаты, м		Описание закрепления на местности	Средняя квадратичная погрешность определения координат характерных точек границ земельного участка, м
	X	Y		
1	2	3	4	5
1	649176.54	2526450.65	-	-
2	649179.46	2526453.41	-	-
3	649178.76	2526454.04	-	-
4	649176.09	2526451.06	-	-
1	649176.54	2526450.65	-	-
1	648678.05	2526208.43	-	-
2	648679.05	2526208.9	-	-
3	648681.56	2526210.33	-	-
4	648681.15	2526211.07	-	-
5	648697.26	2526219.43	-	-
6	648712.18	2526228.29	-	-
7	648762.38	2526254.78	-	-
8	648760.29	2526256.74	-	-
9	648737.99	2526244.7	-	-
10	648706.16	2526228.55	-	-
11	648678.54	2526214.23	-	-
12	648665.03	2526223.39	-	-
13	648674.37	2526242.94	-	-
14	648670.76	2526244.66	-	-
15	648659.94	2526222.01	-	-
16	648674.48	2526212.15	-	-
17	648663.76	2526206.71	-	-
18	648648.59	2526199.02	-	-
19	648624.86	2526186.55	-	-



ДОКУМЕНТ ПОДПИСАН
ЭЛЕКТРОННОЙ ПОДПИСЬЮ

Сертификат: 009F0BDC181A023B64597F1E2579BEFB50

Владелец: ФЕДЕРАЛЬНАЯ СЛУЖБА ГОСУДАРСТВЕННОЙ

РЕГИСТРАЦИИ, КАДАСТРА И КАРТОГРАФИИ

Действителен: с 02.08.2024 по 26.10.2025

полное наименование должности

инициалы, фамилия

Земельный участок				
вид объекта недвижимости				
Лист № 9 раздела 4.2		Всего листов раздела 4.2: 46		Всего разделов: 8
Всего листов выписки: 111				
22.10.2024г. № КУВИ-001/2024-259280566				
Кадастровый номер:			29:22:000000:12465	
1	2	3	4	5
20	648597.85	2526172.68	-	-
21	648561.27	2526157.5	-	-
22	648562.8	2526153.8	-	-
23	648599.53	2526169.05	-	-
24	648626.7	2526183	-	-
25	648650.43	2526195.47	-	-
26	648666.16	2526202.79	-	-
27	648677.63	2526209.18	-	-
1	648678.05	2526208.43	-	-



ДОКУМЕНТ ПОДПИСАН
ЭЛЕКТРОННОЙ ПОДПИСЬЮ

Сертификат: 009F0BDC181A023B64597F1E2579BEFB50

Владелец: ФЕДЕРАЛЬНАЯ СЛУЖБА ГОСУДАРСТВЕННОЙ

РЕГИСТРАЦИИ, КАДАСТРА И КАРТОГРАФИИ

Действителен: с 02.08.2024 по 26.10.2025

полное наименование должности

инициалы, фамилия

Земельный участок

вид объекта недвижимости

Лист № 10 раздела 4.2

Всего листов раздела 4.2: 46

Всего разделов: 8

Всего листов выписки: 111

22.10.2024г. № КУВИ-001/2024-259280566

Кадастровый номер:

29:22:000000:12465

Сведения о характерных точках границы части (частей) земельного участка

Учетный номер части: 29:22:000000:12465/5

Система координат

Номер точки	Координаты, м		Описание закрепления на местности	Средняя квадратичная погрешность определения координат характерных точек границ земельного участка, м
	X	Y		
1	2	3	4	5
1	648979.14	2526406.69	-	-
2	648975	2526405.48	-	-
3	648974.38	2526399.18	-	-
4	648988.6	2526374.34	-	-
5	648952.04	2526355.94	-	-
6	648923.54	2526340.49	-	-
7	648887.73	2526323.36	-	-
8	648848.37	2526302.75	-	-
9	648813.57	2526284.6	-	-
10	648779.59	2526266.34	-	-
11	648757.58	2526255.05	-	-
12	648758.71	2526252.84	-	-
13	648781.89	2526265.07	-	-
14	648812.48	2526280.13	-	-
15	648833.46	2526290.46	-	-
16	648849.43	2526298.79	-	-
17	648849.7	2526298.69	-	-
18	648854.49	2526301.14	-	-
19	648854.16	2526301.27	-	-
20	648887.64	2526318.79	-	-
21	648888.22	2526317.44	-	-
22	648891.68	2526319.5	-	-
23	648891.22	2526320.59	-	-
24	648920.86	2526334.78	-	-



ДОКУМЕНТ ПОДПИСАН
ЭЛЕКТРОННОЙ ПОДПИСЬЮ

Сертификат: 009F0BDC181A023B64597F1E2579BEFB50

Владелец: ФЕДЕРАЛЬНАЯ СЛУЖБА ГОСУДАРСТВЕННОЙ

РЕГИСТРАЦИИ, КАДАСТРА И КАРТОГРАФИИ

Действителен: с 02.08.2024 по 26.10.2025

полное наименование должности

инициалы, фамилия

Земельный участок

вид объекта недвижимости

Лист № 11 раздела 4.2

Всего листов раздела 4.2: 46

Всего разделов: 8

Всего листов выписки: 111

22.10.2024г. № КУВИ-001/2024-259280566

Кадастровый номер:

29:22:000000:12465

1	2	3	4	5
25	648920.76	2526334.52	-	-
26	648926	2526337.16	-	-
27	648926.06	2526337.31	-	-
28	648930.3	2526339.61	-	-
29	648929.38	2526340.35	-	-
30	648952.9	2526351.86	-	-
31	648953.9	2526352.4	-	-
32	648966.25	2526358.61	-	-
33	648973.63	2526362.46	-	-
34	648993.19	2526372.43	-	-
35	649026.56	2526389.61	-	-
36	649033.27	2526393.11	-	-
37	649057.19	2526421.26	-	-
38	649086.29	2526436.31	-	-
39	649109.21	2526436.39	-	-
40	649109.81	2526436.74	-	-
41	649109.79	2526440.39	-	-
42	649085.31	2526440.31	-	-
43	649054.65	2526424.46	-	-
44	649030.73	2526396.29	-	-
45	648992.16	2526376.16	-	-
46	648978.48	2526400.06	-	-
1	648979.14	2526406.69	-	-
1	648899.13	2526365.84	-	-
2	648897.17	2526365.07	-	-
3	648901.45	2526354.39	-	-
4	648897.83	2526352.46	-	-
5	648899.33	2526345.26	-	-
6	648870.47	2526330.01	-	-



ДОКУМЕНТ ПОДПИСАН
ЭЛЕКТРОННОЙ ПОДПИСЬЮ

Сертификат: 009F0BDC181A023B64597F1E2579BEFB50

Владелец: ФЕДЕРАЛЬНАЯ СЛУЖБА ГОСУДАРСТВЕННОЙ

РЕГИСТРАЦИИ, КАДАСТРА И КАРТОГРАФИИ

Действителен: с 02.08.2024 по 26.10.2025

полное наименование должности

инициалы, фамилия

Земельный участок

вид объекта недвижимости

Лист № 12 раздела 4.2

Всего листов раздела 4.2: 46

Всего разделов: 8

Всего листов выписки: 111

22.10.2024г. № КУВИ-001/2024-259280566

Кадастровый номер:

29:22:000000:12465

1	2	3	4	5
7	648842.85	2526316.44	-	-
8	648838.82	2526337.65	-	-
9	648836.84	2526336.68	-	-
10	648836.63	2526336.99	-	-
11	648835.03	2526336.16	-	-
12	648839.13	2526314.6	-	-
13	648808.37	2526299.18	-	-
14	648793.46	2526308.49	-	-
15	648791.34	2526305.09	-	-
16	648804.22	2526297.06	-	-
17	648774.03	2526281.49	-	-
18	648746.07	2526267.74	-	-
19	648720.2	2526254.34	-	-
20	648697.2	2526242.81	-	-
21	648703.46	2526257.69	-	-
22	648699.77	2526259.24	-	-
23	648691.7	2526240.05	-	-
24	648666.63	2526227.33	-	-
25	648673.77	2526241.87	-	-
26	648670.34	2526247.52	-	-
27	648666.65	2526245.89	-	-
28	648669.21	2526241.67	-	-
29	648660.7	2526224.32	-	-
30	648632.78	2526210.21	-	-
31	648631.84	2526219.38	-	-
32	648630.22	2526229.46	-	-
33	648629.79	2526229.26	-	-
34	648626.45	2526227.71	-	-
35	648627.88	2526218.86	-	-



ДОКУМЕНТ ПОДПИСАН
ЭЛЕКТРОННОЙ ПОДПИСЬЮ

Сертификат: 009F0BDC181A023B64597F1E2579BEFB50

Владелец: ФЕДЕРАЛЬНАЯ СЛУЖБА ГОСУДАРСТВЕННОЙ

РЕГИСТРАЦИИ, КАДАСТРА И КАРТОГРАФИИ

Действителен: с 02.08.2024 по 26.10.2025

полное наименование должности

инициалы, фамилия

Земельный участок

вид объекта недвижимости

Лист № 13 раздела 4.2

Всего листов раздела 4.2: 46

Всего разделов: 8

Всего листов выписки: 111

22.10.2024г. № КУВИ-001/2024-259280566

Кадастровый номер:

29:22:000000:12465

1	2	3	4	5
36	648628.95	2526208.28	-	-
37	648599.77	2526193.56	-	-
38	648569.09	2526179.1	-	-
39	648534.07	2526172.07	-	-
40	648497.42	2526168.63	-	-
41	648486.91	2526181.69	-	-
42	648485.87	2526183.06	-	-
43	648481.2	2526182.59	-	-
44	648483.75	2526179.23	-	-
45	648492.68	2526168.14	-	-
46	648465.25	2526165.21	-	-
47	648429.77	2526162.13	-	-
48	648416.2	2526142.57	-	-
49	648419.48	2526140.29	-	-
50	648431.99	2526158.31	-	-
51	648465.63	2526161.23	-	-
52	648496.74	2526164.55	-	-
53	648534.65	2526168.11	-	-
54	648570.35	2526175.28	-	-
55	648601.53	2526189.96	-	-
56	648631.98	2526205.32	-	-
57	648663.1	2526221.06	-	-
58	648694.16	2526236.81	-	-
59	648722.02	2526250.78	-	-
60	648747.87	2526264.16	-	-
61	648775.83	2526277.91	-	-
62	648809.17	2526295.11	-	-
63	648842.27	2526311.7	-	-
64	648872.29	2526326.45	-	-



ДОКУМЕНТ ПОДПИСАН
ЭЛЕКТРОННОЙ ПОДПИСЬЮ

Сертификат: 009F0BDC181A023B64597F1E2579BEFB50

Владелец: ФЕДЕРАЛЬНАЯ СЛУЖБА ГОСУДАРСТВЕННОЙ

РЕГИСТРАЦИИ, КАДАСТРА И КАРТОГРАФИИ

Действителен: с 02.08.2024 по 26.10.2025

полное наименование должности

инициалы, фамилия

Земельный участок				
вид объекта недвижимости				
Лист № 14 раздела 4.2	Всего листов раздела 4.2: 46		Всего разделов: 8	Всего листов выписки: 111
22.10.2024г. № КУВИ-001/2024-259280566				
Кадастровый номер:			29:22:000000:12465	
1	2	3	4	5
65	648903.87	2526343.12	-	-
1	648899.13	2526365.84	-	-

полное наименование должности		ДОКУМЕНТ ПОДПИСАН	инициалы, фамилия
		ЭЛЕКТРОННОЙ ПОДПИСЬЮ	
	Сертификат: 009F0BDC181A023B64597F1E2579BEFB50 Владелец: ФЕДЕРАЛЬНАЯ СЛУЖБА ГОСУДАРСТВЕННОЙ РЕГИСТРАЦИИ, КАДАСТРА И КАРТОГРАФИИ Действителен: с 02.08.2024 по 26.10.2025		

Земельный участок

вид объекта недвижимости

Лист № 15 раздела 4.2

Всего листов раздела 4.2: 46

Всего разделов: 8

Всего листов выписки: 111

22.10.2024г. № КУВИ-001/2024-259280566

Кадастровый номер:

29:22:000000:12465

Сведения о характерных точках границы части (частей) земельного участка

Учетный номер части: 29:22:000000:12465/6

Система координат

Номер точки	Координаты, м		Описание закрепления на местности	Средняя квадратичная погрешность определения координат характерных точек границ земельного участка, м
	X	Y		
1	2	3	4	5
1	648678.05	2526208.43	-	-
2	648679.05	2526208.9	-	-
3	648681.56	2526210.33	-	-
4	648681.15	2526211.07	-	-
5	648697.26	2526219.43	-	-
6	648712.18	2526228.29	-	-
7	648762.38	2526254.78	-	-
8	648760.29	2526256.74	-	-
9	648737.99	2526244.7	-	-
10	648706.16	2526228.55	-	-
11	648678.54	2526214.23	-	-
12	648665.03	2526223.39	-	-
13	648674.37	2526242.94	-	-
14	648670.76	2526244.66	-	-
15	648659.94	2526222.01	-	-
16	648674.48	2526212.15	-	-
17	648663.76	2526206.71	-	-
18	648648.59	2526199.02	-	-
19	648624.86	2526186.55	-	-
20	648597.85	2526172.68	-	-
21	648561.27	2526157.5	-	-
22	648562.8	2526153.8	-	-
23	648599.53	2526169.05	-	-
24	648626.7	2526183	-	-



ДОКУМЕНТ ПОДПИСАН
ЭЛЕКТРОННОЙ ПОДПИСЬЮ

Сертификат: 009F0BDC181A023B64597F1E2579BEFB50

Владелец: ФЕДЕРАЛЬНАЯ СЛУЖБА ГОСУДАРСТВЕННОЙ

РЕГИСТРАЦИИ, КАДАСТРА И КАРТОГРАФИИ

Действителен: с 02.08.2024 по 26.10.2025

полное наименование должности

инициалы, фамилия

Земельный участок

вид объекта недвижимости

Лист № 16 раздела 4.2

Всего листов раздела 4.2: 46

Всего разделов: 8

Всего листов выписки: 111

22.10.2024г. № КУВИ-001/2024-259280566

Кадастровый номер:

29:22:000000:12465

1	2	3	4	5
25	648650.43	2526195.47	-	-
26	648666.16	2526202.79	-	-
27	648677.63	2526209.18	-	-
1	648678.05	2526208.43	-	-
1	649176.54	2526450.65	-	-
2	649179.46	2526453.41	-	-
3	649178.76	2526454.04	-	-
4	649176.09	2526451.06	-	-
1	649176.54	2526450.65	-	-



ДОКУМЕНТ ПОДПИСАН
ЭЛЕКТРОННОЙ ПОДПИСЬЮ

Сертификат: 009F0BDC181A023B64597F1E2579BEFB50

Владелец: ФЕДЕРАЛЬНАЯ СЛУЖБА ГОСУДАРСТВЕННОЙ

РЕГИСТРАЦИИ, КАДАСТРА И КАРТОГРАФИИ

Действителен: с 02.08.2024 по 26.10.2025

полное наименование должности

инициалы, фамилия

Земельный участок

вид объекта недвижимости

Лист № 17 раздела 4.2

Всего листов раздела 4.2: 46

Всего разделов: 8

Всего листов выписки: 111

22.10.2024г. № КУВИ-001/2024-259280566

Кадастровый номер:

29:22:000000:12465

Сведения о характерных точках границы части (частей) земельного участка

Учетный номер части: 29:22:000000:12465/7

Система координат

Номер точки	Координаты, м		Описание закрепления на местности	Средняя квадратичная погрешность определения координат характерных точек границ земельного участка, м
	X	Y		
1	2	3	4	5
1	648567.57	2526153.41	-	-
2	648562.15	2526158.15	-	-
3	648559.51	2526155.14	-	-
4	648562.56	2526152.48	-	-
1	648567.57	2526153.41	-	-



ДОКУМЕНТ ПОДПИСАН
ЭЛЕКТРОННОЙ ПОДПИСЬЮ

Сертификат: 009F0BDC181A023B64597F1E2579BEFB50

Владелец: ФЕДЕРАЛЬНАЯ СЛУЖБА ГОСУДАРСТВЕННОЙ

РЕГИСТРАЦИИ, КАДАСТРА И КАРТОГРАФИИ

Действителен: с 02.08.2024 по 26.10.2025

полное наименование должности

инициалы, фамилия

Земельный участок

вид объекта недвижимости

Лист № 18 раздела 4.2

Всего листов раздела 4.2: 46

Всего разделов: 8

Всего листов выписки: 111

22.10.2024г. № КУВИ-001/2024-259280566

Кадастровый номер:

29:22:000000:12465

Сведения о характерных точках границы части (частей) земельного участка

Учетный номер части: 29:22:000000:12465/8

Система координат

Номер точки	Координаты, м		Описание закрепления на местности	Средняя квадратичная погрешность определения координат характерных точек границ земельного участка, м
	X	Y		
1	2	3	4	5
1	648979.14	2526406.69	-	-
2	648975	2526405.48	-	-
3	648974.38	2526399.18	-	-
4	648988.6	2526374.34	-	-
5	648952.04	2526355.94	-	-
6	648923.54	2526340.49	-	-
7	648887.73	2526323.36	-	-
8	648848.37	2526302.75	-	-
9	648813.57	2526284.6	-	-
10	648779.59	2526266.34	-	-
11	648757.58	2526255.05	-	-
12	648758.71	2526252.84	-	-
13	648781.89	2526265.07	-	-
14	648812.48	2526280.13	-	-
15	648833.46	2526290.46	-	-
16	648849.43	2526298.79	-	-
17	648849.7	2526298.69	-	-
18	648854.49	2526301.14	-	-
19	648854.16	2526301.27	-	-
20	648887.64	2526318.79	-	-
21	648888.22	2526317.44	-	-
22	648891.68	2526319.5	-	-
23	648891.22	2526320.59	-	-
24	648920.86	2526334.78	-	-



ДОКУМЕНТ ПОДПИСАН
ЭЛЕКТРОННОЙ ПОДПИСЬЮ

Сертификат: 009F0BDC181A023B64597F1E2579BEFB50

Владелец: ФЕДЕРАЛЬНАЯ СЛУЖБА ГОСУДАРСТВЕННОЙ

РЕГИСТРАЦИИ, КАДАСТРА И КАРТОГРАФИИ

Действителен: с 02.08.2024 по 26.10.2025

полное наименование должности

инициалы, фамилия

Земельный участок

вид объекта недвижимости

Лист № 19 раздела 4.2

Всего листов раздела 4.2: 46

Всего разделов: 8

Всего листов выписки: 111

22.10.2024г. № КУВИ-001/2024-259280566

Кадастровый номер:

29:22:000000:12465

1	2	3	4	5
25	648920.76	2526334.52	-	-
26	648926	2526337.16	-	-
27	648926.06	2526337.31	-	-
28	648930.3	2526339.61	-	-
29	648929.38	2526340.35	-	-
30	648952.9	2526351.86	-	-
31	648953.9	2526352.4	-	-
32	648966.25	2526358.61	-	-
33	648973.63	2526362.46	-	-
34	648993.19	2526372.43	-	-
35	649026.56	2526389.61	-	-
36	649033.27	2526393.11	-	-
37	649057.19	2526421.26	-	-
38	649086.29	2526436.31	-	-
39	649109.21	2526436.39	-	-
40	649109.81	2526436.74	-	-
41	649109.79	2526440.39	-	-
42	649085.31	2526440.31	-	-
43	649054.65	2526424.46	-	-
44	649030.73	2526396.29	-	-
45	648992.16	2526376.16	-	-
46	648978.48	2526400.06	-	-
1	648979.14	2526406.69	-	-
1	648899.13	2526365.84	-	-
2	648897.17	2526365.07	-	-
3	648901.45	2526354.39	-	-
4	648897.83	2526352.46	-	-
5	648899.33	2526345.26	-	-
6	648870.47	2526330.01	-	-



ДОКУМЕНТ ПОДПИСАН
ЭЛЕКТРОННОЙ ПОДПИСЬЮ

Сертификат: 009F0BDC181A023B64597F1E2579BEFB50

Владелец: ФЕДЕРАЛЬНАЯ СЛУЖБА ГОСУДАРСТВЕННОЙ

РЕГИСТРАЦИИ, КАДАСТРА И КАРТОГРАФИИ

Действителен: с 02.08.2024 по 26.10.2025

полное наименование должности

инициалы, фамилия

Земельный участок

вид объекта недвижимости

Лист № 20 раздела 4.2

Всего листов раздела 4.2: 46

Всего разделов: 8

Всего листов выписки: 111

22.10.2024г. № КУВИ-001/2024-259280566

Кадастровый номер:

29:22:000000:12465

1	2	3	4	5
7	648842.85	2526316.44	-	-
8	648838.82	2526337.65	-	-
9	648836.84	2526336.68	-	-
10	648836.63	2526336.99	-	-
11	648835.03	2526336.16	-	-
12	648839.13	2526314.6	-	-
13	648808.37	2526299.18	-	-
14	648793.46	2526308.49	-	-
15	648791.34	2526305.09	-	-
16	648804.22	2526297.06	-	-
17	648774.03	2526281.49	-	-
18	648746.07	2526267.74	-	-
19	648720.2	2526254.34	-	-
20	648697.2	2526242.81	-	-
21	648703.46	2526257.69	-	-
22	648699.77	2526259.24	-	-
23	648691.7	2526240.05	-	-
24	648666.63	2526227.33	-	-
25	648673.77	2526241.87	-	-
26	648670.34	2526247.52	-	-
27	648666.65	2526245.89	-	-
28	648669.21	2526241.67	-	-
29	648660.7	2526224.32	-	-
30	648632.78	2526210.21	-	-
31	648631.84	2526219.38	-	-
32	648630.22	2526229.46	-	-
33	648629.79	2526229.26	-	-
34	648626.45	2526227.71	-	-
35	648627.88	2526218.86	-	-



ДОКУМЕНТ ПОДПИСАН
ЭЛЕКТРОННОЙ ПОДПИСЬЮ

Сертификат: 009F0BDC181A023B64597F1E2579BEFB50

Владелец: ФЕДЕРАЛЬНАЯ СЛУЖБА ГОСУДАРСТВЕННОЙ

РЕГИСТРАЦИИ, КАДАСТРА И КАРТОГРАФИИ

Действителен: с 02.08.2024 по 26.10.2025

полное наименование должности

инициалы, фамилия

Земельный участок

вид объекта недвижимости

Лист № 21 раздела 4.2

Всего листов раздела 4.2: 46

Всего разделов: 8

Всего листов выписки: 111

22.10.2024г. № КУВИ-001/2024-259280566

Кадастровый номер:

29:22:000000:12465

1	2	3	4	5
36	648628.95	2526208.28	-	-
37	648599.77	2526193.56	-	-
38	648569.09	2526179.1	-	-
39	648534.07	2526172.07	-	-
40	648497.42	2526168.63	-	-
41	648486.91	2526181.69	-	-
42	648485.87	2526183.06	-	-
43	648481.2	2526182.59	-	-
44	648483.75	2526179.23	-	-
45	648492.68	2526168.14	-	-
46	648465.25	2526165.21	-	-
47	648429.77	2526162.13	-	-
48	648416.2	2526142.57	-	-
49	648419.48	2526140.29	-	-
50	648431.99	2526158.31	-	-
51	648465.63	2526161.23	-	-
52	648496.74	2526164.55	-	-
53	648534.65	2526168.11	-	-
54	648570.35	2526175.28	-	-
55	648601.53	2526189.96	-	-
56	648631.98	2526205.32	-	-
57	648663.1	2526221.06	-	-
58	648694.16	2526236.81	-	-
59	648722.02	2526250.78	-	-
60	648747.87	2526264.16	-	-
61	648775.83	2526277.91	-	-
62	648809.17	2526295.11	-	-
63	648842.27	2526311.7	-	-
64	648872.29	2526326.45	-	-



ДОКУМЕНТ ПОДПИСАН
ЭЛЕКТРОННОЙ ПОДПИСЬЮ

Сертификат: 009F0BDC181A023B64597F1E2579BEFB50

Владелец: ФЕДЕРАЛЬНАЯ СЛУЖБА ГОСУДАРСТВЕННОЙ

РЕГИСТРАЦИИ, КАДАСТРА И КАРТОГРАФИИ

Действителен: с 02.08.2024 по 26.10.2025

полное наименование должности

инициалы, фамилия

Земельный участок				
вид объекта недвижимости				
Лист № 22 раздела 4.2	Всего листов раздела 4.2: 46		Всего разделов: 8	Всего листов выписки: 111
22.10.2024г. № КУВИ-001/2024-259280566				
Кадастровый номер:			29:22:000000:12465	
1	2	3	4	5
65	648903.87	2526343.12	-	-
1	648899.13	2526365.84	-	-

	 <p>ДОКУМЕНТ ПОДПИСАН ЭЛЕКТРОННОЙ ПОДПИСЬЮ</p> <p>Сертификат: 009F0BDC181A023B64597F1E2579BEFB50 Владелец: ФЕДЕРАЛЬНАЯ СЛУЖБА ГОСУДАРСТВЕННОЙ РЕГИСТРАЦИИ, КАДАСТРА И КАРТОГРАФИИ Действителен: с 02.08.2024 по 26.10.2025</p>	
ПОЛНОЕ НАИМЕНОВАНИЕ ДОЛЖНОСТИ	инициалы, фамилия	

Земельный участок

вид объекта недвижимости

Лист № 23 раздела 4.2

Всего листов раздела 4.2: 46

Всего разделов: 8

Всего листов выписки: 111

22.10.2024г. № КУВИ-001/2024-259280566

Кадастровый номер:

29:22:000000:12465

Сведения о характерных точках границы части (частей) земельного участка

Учетный номер части: 29:22:000000:12465/9

Система координат

Номер точки	Координаты, м		Описание закрепления на местности	Средняя квадратичная погрешность определения координат характерных точек границ земельного участка, м
	X	Y		
1	2	3	4	5
1	648567.57	2526153.41	-	-
2	648562.15	2526158.15	-	-
3	648559.51	2526155.14	-	-
4	648562.56	2526152.48	-	-
1	648567.57	2526153.41	-	-



ДОКУМЕНТ ПОДПИСАН
ЭЛЕКТРОННОЙ ПОДПИСЬЮ

Сертификат: 009F0BDC181A023B64597F1E2579BEFB50

Владелец: ФЕДЕРАЛЬНАЯ СЛУЖБА ГОСУДАРСТВЕННОЙ

РЕГИСТРАЦИИ, КАДАСТРА И КАРТОГРАФИИ

Действителен: с 02.08.2024 по 26.10.2025

полное наименование должности

инициалы, фамилия

Земельный участок			
вид объекта недвижимости			
Лист № 24 раздела 4.2	Всего листов раздела 4.2: 46	Всего разделов: 8	Всего листов выписки: 111

22.10.2024г. № КУВИ-001/2024-259280566

Кадастровый номер: 29:22:000000:12465

Сведения о характерных точках границы части (частей) земельного участка
Учетный номер части: 29:22:000000:12465/10

Система координат				
Номер точки	Координаты, м		Описание закрепления на местности	Средняя квадратичная погрешность определения координат характерных точек границ земельного участка, м
	X	Y		
1	2	3	4	5
1	649424	2526948.44	-	-
2	649434.11	2526975.29	-	-
3	649416.64	2526970.75	-	-
4	649410.37	2526961.83	-	-
1	649424	2526948.44	-	-
1	648898.08	2526362.8	-	-
2	648901.45	2526354.39	-	-
3	648896.95	2526351.99	-	-
4	648892.67	2526362.01	-	-
5	648886.72	2526361.13	-	-
6	648883.52	2526359.54	-	-
7	648882.9	2526360.57	-	-
8	648881.19	2526360.32	-	-
9	648858.17	2526348.03	-	-
10	648857.68	2526347.34	-	-
11	648844.55	2526340.43	-	-
12	648836.84	2526336.68	-	-
13	648836.63	2526336.99	-	-
14	648814.66	2526325.52	-	-
15	648790.59	2526312.59	-	-
16	648760.13	2526297.13	-	-
17	648727.84	2526278.54	-	-
18	648726.77	2526275.09	-	-
19	648696.8	2526259.97	-	-



ДОКУМЕНТ ПОДПИСАН
ЭЛЕКТРОННОЙ ПОДПИСЬЮ

Сертификат: 009F0BDC181A023B64597F1E2579BEFB50

Владелец: ФЕДЕРАЛЬНАЯ СЛУЖБА ГОСУДАРСТВЕННОЙ

РЕГИСТРАЦИИ, КАДАСТРА И КАРТОГРАФИИ

Действителен: с 02.08.2024 по 26.10.2025

полное наименование должности

инициалы, фамилия

Земельный участок

вид объекта недвижимости

Лист № 25 раздела 4.2

Всего листов раздела 4.2: 46

Всего разделов: 8

Всего листов выписки: 111

22.10.2024г. № КУВИ-001/2024-259280566

Кадастровый номер:

29:22:000000:12465

1	2	3	4	5
20	648696.94	2526259.7	-	-
21	648674.83	2526248.58	-	-
22	648674.46	2526249.33	-	-
23	648652.79	2526239.79	-	-
24	648629.79	2526229.26	-	-
25	648577.72	2526205.06	-	-
26	648555.19	2526194.39	-	-
27	648516.45	2526186.11	-	-
28	648486.89	2526183.16	-	-
29	648438.17	2526178.32	-	-
30	648431.14	2526193.38	-	-
31	648412.07	2526177.35	-	-
32	648392.9	2526156.7	-	-
33	648378.25	2526147.55	-	-
34	648348.37	2526127.7	-	-
35	648408.67	2526139.96	-	-
36	648438.72	2526140.62	-	-
37	648468.08	2526145.75	-	-
38	648474.23	2526147.28	-	-
39	648483.52	2526149.02	-	-
40	648497.91	2526151.09	-	-
41	648510.83	2526152.11	-	-
42	648532.75	2526153.86	-	-
43	648533.83	2526148.97	-	-
44	648541.32	2526149.84	-	-
45	648546.01	2526173.08	-	-
46	648552.91	2526151.18	-	-
47	648560	2526152	-	-
48	648571.34	2526154.11	-	-



ДОКУМЕНТ ПОДПИСАН
ЭЛЕКТРОННОЙ ПОДПИСЬЮ

Сертификат: 009F0BDC181A023B64597F1E2579BEFB50

Владелец: ФЕДЕРАЛЬНАЯ СЛУЖБА ГОСУДАРСТВЕННОЙ

РЕГИСТРАЦИИ, КАДАСТРА И КАРТОГРАФИИ

Действителен: с 02.08.2024 по 26.10.2025

полное наименование должности

инициалы, фамилия

Земельный участок

вид объекта недвижимости

Лист № 26 раздела 4.2

Всего листов раздела 4.2: 46

Всего разделов: 8

Всего листов выписки: 111

22.10.2024г. № КУВИ-001/2024-259280566

Кадастровый номер:

29:22:000000:12465

1	2	3	4	5
49	648583.49	2526159.96	-	-
50	648597.89	2526167.36	-	-
51	648612.55	2526175.05	-	-
52	648618.3	2526178.07	-	-
53	648620.58	2526179.17	-	-
54	648626.06	2526182.21	-	-
55	648626.81	2526182.61	-	-
56	648651.47	2526194.88	-	-
57	648659.33	2526199.02	-	-
58	648671.25	2526205.25	-	-
59	648679.05	2526208.9	-	-
60	648692.28	2526216.47	-	-
61	648712.18	2526228.29	-	-
62	648781.89	2526265.07	-	-
63	648812.48	2526280.13	-	-
64	648837.63	2526292.51	-	-
65	648865.03	2526306.54	-	-
66	648865.73	2526305.12	-	-
67	648882.63	2526314.12	-	-
68	648895.84	2526321.97	-	-
69	648906.57	2526327.37	-	-
70	648930.52	2526339.43	-	-
71	648929.38	2526340.35	-	-
72	648959.24	2526354.96	-	-
73	648973.63	2526362.46	-	-
74	648993.19	2526372.43	-	-
75	649005.01	2526378.51	-	-
1	648898.08	2526362.8	-	-
1	649214.3	2526512.47	-	-



ДОКУМЕНТ ПОДПИСАН
ЭЛЕКТРОННОЙ ПОДПИСЬЮ

Сертификат: 009F0BDC181A023B64597F1E2579BEFB50

Владелец: ФЕДЕРАЛЬНАЯ СЛУЖБА ГОСУДАРСТВЕННОЙ

РЕГИСТРАЦИИ, КАДАСТРА И КАРТОГРАФИИ

Действителен: с 02.08.2024 по 26.10.2025

полное наименование должности

инициалы, фамилия

Земельный участок

вид объекта недвижимости

Лист № 27 раздела 4.2

Всего листов раздела 4.2: 46

Всего разделов: 8

Всего листов выписки: 111

22.10.2024г. № КУВИ-001/2024-259280566

Кадастровый номер:

29:22:000000:12465

1	2	3	4	5
2	649232.37	2526535.04	-	-
3	649247.06	2526528.94	-	-
4	649251.83	2526526.91	-	-
5	649268.8	2526561.3	-	-
6	649281.01	2526588.03	-	-
7	649273.15	2526591.85	-	-
8	649314.08	2526684.41	-	-
9	649315.76	2526683.5	-	-
10	649323.8	2526700.31	-	-
11	649348.46	2526755.88	-	-
12	649350.79	2526761.94	-	-
13	649369.46	2526803.66	-	-
14	649420.15	2526938.23	-	-
15	649405.62	2526952.48	-	-
16	649399.4	2526938.66	-	-
17	649385.5	2526905.66	-	-
18	649369.91	2526911.5	-	-
19	649375.75	2526929.32	-	-
20	649380.51	2526955.45	-	-
21	649381.65	2526970.98	-	-
22	649379.77	2526972.98	-	-
23	649382.21	2526975.45	-	-
24	649380.82	2526976.8	-	-
25	649367.98	2526964.66	-	-
26	649363.27	2526954.04	-	-
27	649285.82	2526784.5	-	-
28	649279.5	2526766.05	-	-
29	649262.03	2526727.44	-	-
30	649283.79	2526718.23	-	-



ДОКУМЕНТ ПОДПИСАН
ЭЛЕКТРОННОЙ ПОДПИСЬЮ

Сертификат: 009F0BDC181A023B64597F1E2579BEFB50

Владелец: ФЕДЕРАЛЬНАЯ СЛУЖБА ГОСУДАРСТВЕННОЙ

РЕГИСТРАЦИИ, КАДАСТРА И КАРТОГРАФИИ

Действителен: с 02.08.2024 по 26.10.2025

полное наименование должности

инициалы, фамилия

Земельный участок

вид объекта недвижимости

Лист № 28 раздела 4.2

Всего листов раздела 4.2: 46

Всего разделов: 8

Всего листов выписки: 111

22.10.2024г. № КУВИ-001/2024-259280566

Кадастровый номер:

29:22:000000:12465

1	2	3	4	5
31	649281.2	2526714	-	-
32	649279.25	2526709.05	-	-
33	649272.24	2526693.05	-	-
34	649272.1	2526692.05	-	-
35	649260.02	2526663.13	-	-
36	649259.05	2526661.76	-	-
37	649251.12	2526643.12	-	-
38	649250.09	2526640.89	-	-
39	649237.26	2526611	-	-
40	649218.96	2526618.55	-	-
41	649217.85	2526593.13	-	-
42	649230.68	2526587.26	-	-
43	649226.32	2526576.58	-	-
44	649222.03	2526567.04	-	-
45	649217.06	2526557.77	-	-
46	649216.23	2526556.44	-	-
1	649214.3	2526512.47	-	-



ДОКУМЕНТ ПОДПИСАН
ЭЛЕКТРОННОЙ ПОДПИСЬЮ

Сертификат: 009F0BDC181A023B64597F1E2579BEFB50

Владелец: ФЕДЕРАЛЬНАЯ СЛУЖБА ГОСУДАРСТВЕННОЙ

РЕГИСТРАЦИИ, КАДАСТРА И КАРТОГРАФИИ

Действителен: с 02.08.2024 по 26.10.2025

полное наименование должности

инициалы, фамилия

Земельный участок

вид объекта недвижимости

Лист № 29 раздела 4.2

Всего листов раздела 4.2: 46

Всего разделов: 8

Всего листов выписки: 111

22.10.2024г. № КУВИ-001/2024-259280566

Кадастровый номер:

29:22:000000:12465

Сведения о характерных точках границы части (частей) земельного участка

Учетный номер части: 29:22:000000:12465/11

Система координат

Номер точки	Координаты, м		Описание закрепления на местности	Средняя квадратичная погрешность определения координат характерных точек границ земельного участка, м
	X	Y		
1	2	3	4	5
1	649265.08	2526727.21	-	-
2	649268.85	2526725.49	-	-
3	649270.95	2526724.56	-	-
4	649280.3	2526723.31	-	-
5	649282.66	2526723.07	-	-
6	649289.12	2526720.51	-	-
7	649307.91	2526713.29	-	-
8	649309.06	2526713.08	-	-
9	649310.35	2526713.52	-	-
10	649311.09	2526714.33	-	-
11	649313.93	2526721.13	-	-
12	649321.9	2526739.48	-	-
13	649329.64	2526757.67	-	-
14	649331.48	2526762.02	-	-
15	649339.06	2526784.88	-	-
16	649345.54	2526800.02	-	-
17	649352.83	2526818.45	-	-
18	649362.82	2526843.53	-	-
19	649370.02	2526861.56	-	-
20	649374.5	2526870.43	-	-
21	649382.06	2526888.48	-	-
22	649387.8	2526901.59	-	-
23	649391.15	2526904.88	-	-
24	649406.99	2526910.76	-	-



ДОКУМЕНТ ПОДПИСАН
ЭЛЕКТРОННОЙ ПОДПИСЬЮ

Сертификат: 009F0BDC181A023B64597F1E2579BEFB50

Владелец: ФЕДЕРАЛЬНАЯ СЛУЖБА ГОСУДАРСТВЕННОЙ

РЕГИСТРАЦИИ, КАДАСТРА И КАРТОГРАФИИ

Действителен: с 02.08.2024 по 26.10.2025

полное наименование должности

инициалы, фамилия

Земельный участок

вид объекта недвижимости

Лист № 30 раздела 4.2

Всего листов раздела 4.2: 46

Всего разделов: 8

Всего листов выписки: 111

22.10.2024г. № КУВИ-001/2024-259280566

Кадастровый номер:

29:22:000000:12465

1	2	3	4	5
25	649410.12	2526911.61	-	-
26	649411.06	2526914.1	-	-
27	649406.32	2526912.81	-	-
28	649389.96	2526906.73	-	-
29	649385.98	2526902.83	-	-
30	649380.06	2526889.32	-	-
31	649372.56	2526871.33	-	-
32	649368.07	2526862.44	-	-
33	649360.8	2526844.34	-	-
34	649350.81	2526819.26	-	-
35	649343.53	2526800.84	-	-
36	649337.03	2526785.65	-	-
37	649329.45	2526762.81	-	-
38	649327.64	2526758.52	-	-
39	649319.94	2526740.33	-	-
40	649311.93	2526721.99	-	-
41	649309.24	2526715.49	-	-
42	649309.13	2526715.37	-	-
43	649308.91	2526715.3	-	-
44	649308.49	2526715.38	-	-
45	649289.89	2526722.52	-	-
46	649283.14	2526725.2	-	-
47	649280.53	2526725.45	-	-
48	649271.54	2526726.65	-	-
49	649269.71	2526727.47	-	-
50	649265.96	2526729.18	-	-
51	649263.35	2526730.35	-	-
52	649262.46	2526728.39	-	-
1	649265.08	2526727.21	-	-



ДОКУМЕНТ ПОДПИСАН
ЭЛЕКТРОННОЙ ПОДПИСЬЮ

Сертификат: 009F0BDC181A023B64597F1E2579BEFB50

Владелец: ФЕДЕРАЛЬНАЯ СЛУЖБА ГОСУДАРСТВЕННОЙ

РЕГИСТРАЦИИ, КАДАСТРА И КАРТОГРАФИИ

Действителен: с 02.08.2024 по 26.10.2025

полное наименование должности

инициалы, фамилия

Земельный участок

вид объекта недвижимости

Лист № 31 раздела 4.2

Всего листов раздела 4.2: 46

Всего разделов: 8

Всего листов выписки: 111

22.10.2024г. № КУВИ-001/2024-259280566

Кадастровый номер:

29:22:000000:12465

Сведения о характерных точках границы части (частей) земельного участка

Учетный номер части: 29:22:000000:12465/12

Система координат

Номер точки	Координаты, м		Описание закрепления на местности	Средняя квадратичная погрешность определения координат характерных точек границ земельного участка, м
	X	Y		
1	2	3	4	5
1	649281.84	2526722.51	-	-
2	649289.56	2526719.2	-	-
3	649308.06	2526711.18	-	-
4	649310.32	2526710.01	-	-
5	649311.89	2526711.27	-	-
6	649319.74	2526730.23	-	-
7	649327.74	2526749.46	-	-
8	649331.77	2526758.93	-	-
9	649334.16	2526764.25	-	-
10	649349.15	2526757.68	-	-
11	649349.93	2526759.69	-	-
12	649333.06	2526767.07	-	-
13	649329.81	2526759.79	-	-
14	649325.75	2526750.31	-	-
15	649317.74	2526731.07	-	-
16	649310.05	2526712.57	-	-
17	649308.94	2526713.15	-	-
18	649290.4	2526721.19	-	-
19	649282.33	2526724.64	-	-
20	649271.76	2526725.22	-	-
21	649269.22	2526726.18	-	-
22	649264.34	2526728.25	-	-
23	649262.72	2526728.97	-	-
24	649262.03	2526727.44	-	-



ДОКУМЕНТ ПОДПИСАН
ЭЛЕКТРОННОЙ ПОДПИСЬЮ

Сертификат: 009F0BDC181A023B64597F1E2579BEFB50

Владелец: ФЕДЕРАЛЬНАЯ СЛУЖБА ГОСУДАРСТВЕННОЙ

РЕГИСТРАЦИИ, КАДАСТРА И КАРТОГРАФИИ

Действителен: с 02.08.2024 по 26.10.2025

полное наименование должности

инициалы, фамилия

Земельный участок				
вид объекта недвижимости				
Лист № 32 раздела 4.2	Всего листов раздела 4.2: 46		Всего разделов: 8	Всего листов выписки: 111
22.10.2024г. № КУВИ-001/2024-259280566				
Кадастровый номер:			29:22:000000:12465	
1	2	3	4	5
25	649272.48	2526723.01	-	-
1	649281.84	2526722.51	-	-



ДОКУМЕНТ ПОДПИСАН
ЭЛЕКТРОННОЙ ПОДПИСЬЮ

Сертификат: 009F0BDC181A023B64597F1E2579BEFB50

Владелец: ФЕДЕРАЛЬНАЯ СЛУЖБА ГОСУДАРСТВЕННОЙ
РЕГИСТРАЦИИ, КАДАСТРА И КАРТОГРАФИИ
Действителен: с 02.08.2024 по 26.10.2025

полное наименование должности

инициалы, фамилия

Земельный участок

вид объекта недвижимости

Лист № 33 раздела 4.2

Всего листов раздела 4.2: 46

Всего разделов: 8

Всего листов выписки: 111

22.10.2024г. № КУВИ-001/2024-259280566

Кадастровый номер:

29:22:000000:12465

Сведения о характерных точках границы части (частей) земельного участка

Учетный номер части: 29:22:000000:12465/13

Система координат

Номер точки	Координаты, м		Описание закрепления на местности	Средняя квадратичная погрешность определения координат характерных точек границ земельного участка, м
	X	Y		
1	2	3	4	5
1	649202.06	2526489.05	-	-
2	649201.68	2526489.45	-	-
3	649200.68	2526490.73	-	-
4	649188.39	2526483.56	-	-
5	649156.8	2526465.29	-	-
6	649152.41	2526462.37	-	-
7	649146.3	2526458.75	-	-
8	649144.87	2526457.68	-	-
9	649144.32	2526456.21	-	-
10	649144.46	2526454.59	-	-
11	649148.36	2526450.31	-	-
12	649149	2526450.5	-	-
13	649156.51	2526443.12	-	-
14	649156.48	2526443.88	-	-
15	649155.98	2526445.16	-	-
16	649146.56	2526455.49	-	-
17	649146.52	2526455.93	-	-
18	649146.67	2526456.34	-	-
19	649147.51	2526456.97	-	-
20	649153.56	2526460.55	-	-
21	649157.95	2526463.47	-	-
22	649189.46	2526481.71	-	-
1	649202.06	2526489.05	-	-
1	649236	2526533.53	-	-



ДОКУМЕНТ ПОДПИСАН
ЭЛЕКТРОННОЙ ПОДПИСЬЮ

Сертификат: 009F0BDC181A023B64597F1E2579BEFB50

Владелец: ФЕДЕРАЛЬНАЯ СЛУЖБА ГОСУДАРСТВЕННОЙ

РЕГИСТРАЦИИ, КАДАСТРА И КАРТОГРАФИИ

Действителен: с 02.08.2024 по 26.10.2025

полное наименование должности

инициалы, фамилия

Земельный участок

вид объекта недвижимости

Лист № 34 раздела 4.2

Всего листов раздела 4.2: 46

Всего разделов: 8

Всего листов выписки: 111

22.10.2024г. № КУВИ-001/2024-259280566

Кадастровый номер:

29:22:000000:12465

1	2	3	4	5
2	649237.99	2526532.71	-	-
3	649247.31	2526560.61	-	-
4	649248.51	2526563.59	-	-
5	649249.23	2526564.79	-	-
6	649250.45	2526566.11	-	-
7	649251.7	2526566.94	-	-
8	649253.7	2526567.93	-	-
9	649255.45	2526568.52	-	-
10	649258.26	2526568.64	-	-
11	649262.47	2526567.99	-	-
12	649268.33	2526565.39	-	-
13	649270.27	2526564.51	-	-
14	649271.16	2526566.47	-	-
15	649269.19	2526567.36	-	-
16	649263.06	2526570.12	-	-
17	649258.32	2526570.81	-	-
18	649255.04	2526570.67	-	-
19	649252.83	2526569.94	-	-
20	649250.63	2526568.81	-	-
21	649248.98	2526567.74	-	-
22	649247.48	2526566.06	-	-
23	649246.59	2526564.54	-	-
24	649245.27	2526561.37	-	-
1	649236	2526533.53	-	-
1	649377.83	2526940.74	-	-
2	649378.32	2526943.44	-	-
3	649364.71	2526957.29	-	-
4	649363.77	2526955.16	-	-
5	649377.43	2526941.28	-	-



ДОКУМЕНТ ПОДПИСАН
ЭЛЕКТРОННОЙ ПОДПИСЬЮ

Сертификат: 009F0BDC181A023B64597F1E2579BEFB50

Владелец: ФЕДЕРАЛЬНАЯ СЛУЖБА ГОСУДАРСТВЕННОЙ

РЕГИСТРАЦИИ, КАДАСТРА И КАРТОГРАФИИ

Действителен: с 02.08.2024 по 26.10.2025

полное наименование должности

инициалы, фамилия

Земельный участок

вид объекта недвижимости

Лист № 35 раздела 4.2

Всего листов раздела 4.2: 46

Всего разделов: 8

Всего листов выписки: 111

22.10.2024г. № КУВИ-001/2024-259280566

Кадастровый номер:

29:22:000000:12465

1	2	3	4	5
1	649377.83	2526940.74	-	-
1	649406.19	2526901.16	-	-
2	649407.13	2526903.67	-	-
3	649400.52	2526913.87	-	-
4	649393.13	2526923.78	-	-
5	649392.17	2526921.49	-	-
6	649398.77	2526912.62	-	-
1	649406.19	2526901.16	-	-



ДОКУМЕНТ ПОДПИСАН
ЭЛЕКТРОННОЙ ПОДПИСЬЮ

Сертификат: 009F0BDC181A023B64597F1E2579BEFB50

Владелец: ФЕДЕРАЛЬНАЯ СЛУЖБА ГОСУДАРСТВЕННОЙ

РЕГИСТРАЦИИ, КАДАСТРА И КАРТОГРАФИИ

Действителен: с 02.08.2024 по 26.10.2025

полное наименование должности

инициалы, фамилия

Земельный участок

вид объекта недвижимости

Лист № 36 раздела 4.2

Всего листов раздела 4.2: 46

Всего разделов: 8

Всего листов выписки: 111

22.10.2024г. № КУВИ-001/2024-259280566

Кадастровый номер:

29:22:000000:12465

Сведения о характерных точках границы части (частей) земельного участка

Учетный номер части: 29:22:000000:12465/14

Система координат

Номер точки	Координаты, м		Описание закрепления на местности	Средняя квадратичная погрешность определения координат характерных точек границ земельного участка, м
	X	Y		
1	2	3	4	5
1	648755.87	2526255.33	-	-
2	648759.12	2526253.06	-	-
3	648780.02	2526264.08	-	-
4	648768.07	2526272.43	-	-
5	648745.64	2526288.79	-	-
6	648727.84	2526278.54	-	-
7	648727.14	2526276.28	-	-
1	648755.87	2526255.33	-	-



ДОКУМЕНТ ПОДПИСАН
ЭЛЕКТРОННОЙ ПОДПИСЬЮ

Сертификат: 009F0BDC181A023B64597F1E2579BEFB50

Владелец: ФЕДЕРАЛЬНАЯ СЛУЖБА ГОСУДАРСТВЕННОЙ

РЕГИСТРАЦИИ, КАДАСТРА И КАРТОГРАФИИ

Действителен: с 02.08.2024 по 26.10.2025

полное наименование должности

инициалы, фамилия

Земельный участок

вид объекта недвижимости

Лист № 37 раздела 4.2

Всего листов раздела 4.2: 46

Всего разделов: 8

Всего листов выписки: 111

22.10.2024г. № КУВИ-001/2024-259280566

Кадастровый номер:

29:22:000000:12465

Сведения о характерных точках границы части (частей) земельного участка

Учетный номер части: 29:22:000000:12465/15

Система координат

Номер точки	Координаты, м		Описание закрепления на местности	Средняя квадратичная погрешность определения координат характерных точек границ земельного участка, м
	X	Y		
1	2	3	4	5
1	649203.39	2526476.09	-	-
2	649209.09	2526481.49	-	-
3	649201.68	2526489.45	-	-
4	649198.81	2526493.11	-	-
5	649199.05	2526493.41	-	-
6	649196.23	2526496.44	-	-
7	649177.52	2526516.32	-	-
8	649169.3	2526512.44	-	-
9	649190.41	2526489.84	-	-
10	649203.39	2526476.09	-	-
1	649201.71	2526486.67	-	-
2	649202.11	2526486.24	-	-
3	649199.84	2526484.12	-	-
4	649199.43	2526484.54	-	-
5	649201.71	2526486.67	-	-
1	649176.73	2526513.3	-	-
2	649177.14	2526512.87	-	-
3	649174.79	2526510.85	-	-
4	649174.38	2526511.27	-	-
5	649176.73	2526513.3	-	-
1	649179.13	2526509.88	-	-
2	649177.67	2526508.33	-	-
3	649176.62	2526509.3	-	-
4	649178.09	2526510.86	-	-



ДОКУМЕНТ ПОДПИСАН
ЭЛЕКТРОННОЙ ПОДПИСЬЮ

Сертификат: 009F0BDC181A023B64597F1E2579BEFB50

Владелец: ФЕДЕРАЛЬНАЯ СЛУЖБА ГОСУДАРСТВЕННОЙ

РЕГИСТРАЦИИ, КАДАСТРА И КАРТОГРАФИИ

Действителен: с 02.08.2024 по 26.10.2025

полное наименование должности

инициалы, фамилия

Земельный участок

вид объекта недвижимости

Лист № 38 раздела 4.2

Всего листов раздела 4.2: 46

Всего разделов: 8

Всего листов выписки: 111

22.10.2024г. № КУВИ-001/2024-259280566

Кадастровый номер:

29:22:000000:12465

1	2	3	4	5
5	649179.13	2526509.88	-	-
1	649194.55	2526493.35	-	-
2	649195.48	2526492.28	-	-
3	649193.86	2526490.88	-	-
4	649192.93	2526491.96	-	-
5	649194.55	2526493.35	-	-



ДОКУМЕНТ ПОДПИСАН
ЭЛЕКТРОННОЙ ПОДПИСЬЮ

Сертификат: 009F0BDC181A023B64597F1E2579BEFB50

Владелец: ФЕДЕРАЛЬНАЯ СЛУЖБА ГОСУДАРСТВЕННОЙ

РЕГИСТРАЦИИ, КАДАСТРА И КАРТОГРАФИИ

Действителен: с 02.08.2024 по 26.10.2025

полное наименование должности

инициалы, фамилия

Земельный участок

вид объекта недвижимости

Лист № 39 раздела 4.2

Всего листов раздела 4.2: 46

Всего разделов: 8

Всего листов выписки: 111

22.10.2024г. № КУВИ-001/2024-259280566

Кадастровый номер:

29:22:000000:12465

Сведения о характерных точках границы части (частей) земельного участка

Учетный номер части: 29:22:000000:12465/16

Система координат

Номер точки	Координаты, м		Описание закрепления на местности	Средняя квадратичная погрешность определения координат характерных точек границ земельного участка, м
	X	Y		
1	2	3	4	5
1	649207.43	2526604.18	-	-
2	649205.17	2526598.92	-	-
3	649220.93	2526591.72	-	-
4	649222.97	2526596.95	-	-
5	649207.43	2526604.18	-	-



ДОКУМЕНТ ПОДПИСАН
ЭЛЕКТРОННОЙ ПОДПИСЬЮ

Сертификат: 009F0BDC181A023B64597F1E2579BEFB50

Владелец: ФЕДЕРАЛЬНАЯ СЛУЖБА ГОСУДАРСТВЕННОЙ

РЕГИСТРАЦИИ, КАДАСТРА И КАРТОГРАФИИ

Действителен: с 02.08.2024 по 26.10.2025

полное наименование должности

инициалы, фамилия

Земельный участок				
вид объекта недвижимости				
Лист № 40 раздела 4.2		Всего листов раздела 4.2: 46		Всего разделов: 8
22.10.2024г. № КУВИ-001/2024-259280566				
Кадастровый номер:			29:22:000000:12465	
Сведения о характерных точках границы части (частей) земельного участка				
Учетный номер части: 29:22:000000:12465/17				
Система координат				
Номер точки	Координаты, м		Описание закрепления на местности	Средняя квадратичная погрешность определения координат характерных точек границ земельного участка, м
	X	Y		
1	2	3	4	5
1	649430.46	2526965.6	-	-
2	649434.11	2526975.29	-	-
3	649427.69	2526973.62	-	-
4	649425.28	2526967.59	-	-
5	649430.46	2526965.6	-	-



ДОКУМЕНТ ПОДПИСАН
ЭЛЕКТРОННОЙ ПОДПИСЬЮ

Сертификат: 009F0BDC181A023B64597F1E2579BEFB50

Владелец: ФЕДЕРАЛЬНАЯ СЛУЖБА ГОСУДАРСТВЕННОЙ
РЕГИСТРАЦИИ, КАДАСТРА И КАРТОГРАФИИ
Действителен: с 02.08.2024 по 26.10.2025

полное наименование должности

инициалы, фамилия

Земельный участок

вид объекта недвижимости

Лист № 41 раздела 4.2

Всего листов раздела 4.2: 46

Всего разделов: 8

Всего листов выписки: 111

22.10.2024г. № КУВИ-001/2024-259280566

Кадастровый номер:

29:22:000000:12465

Сведения о характерных точках границы части (частей) земельного участка

Учетный номер части: 29:22:000000:12465/18

Система координат

Номер точки	Координаты, м		Описание закрепления на местности	Средняя квадратичная погрешность определения координат характерных точек границ земельного участка, м
	X	Y		
1	2	3	4	5
1	648399.61	2526163.93	-	-
2	648392.9	2526156.7	-	-
3	648378.25	2526147.55	-	-
4	648348.37	2526127.7	-	-
5	648408.67	2526139.96	-	-
6	648415.27	2526140.1	-	-
7	648408.97	2526148.08	-	-
8	648399.61	2526163.93	-	-



ДОКУМЕНТ ПОДПИСАН
ЭЛЕКТРОННОЙ ПОДПИСЬЮ

Сертификат: 009F0BDC181A023B64597F1E2579BEFB50

Владелец: ФЕДЕРАЛЬНАЯ СЛУЖБА ГОСУДАРСТВЕННОЙ

РЕГИСТРАЦИИ, КАДАСТРА И КАРТОГРАФИИ

Действителен: с 02.08.2024 по 26.10.2025

полное наименование должности

инициалы, фамилия

Земельный участок

вид объекта недвижимости

Лист № 42 раздела 4.2

Всего листов раздела 4.2: 46

Всего разделов: 8

Всего листов выписки: 111

22.10.2024г. № КУВИ-001/2024-259280566

Кадастровый номер:

29:22:000000:12465

Сведения о характерных точках границы части (частей) земельного участка

Учетный номер части: 29:22:000000:12465/19

Система координат

Номер точки	Координаты, м		Описание закрепления на местности	Средняя квадратичная погрешность определения координат характерных точек границ земельного участка, м
	X	Y		
1	2	3	4	5
1	648399.61	2526163.93	-	-
2	648392.9	2526156.7	-	-
3	648378.25	2526147.55	-	-
4	648348.37	2526127.7	-	-
5	648408.67	2526139.96	-	-
6	648415.27	2526140.1	-	-
7	648408.97	2526148.08	-	-
8	648399.61	2526163.93	-	-



ДОКУМЕНТ ПОДПИСАН
ЭЛЕКТРОННОЙ ПОДПИСЬЮ

Сертификат: 009F0BDC181A023B64597F1E2579BEFB50

Владелец: ФЕДЕРАЛЬНАЯ СЛУЖБА ГОСУДАРСТВЕННОЙ

РЕГИСТРАЦИИ, КАДАСТРА И КАРТОГРАФИИ

Действителен: с 02.08.2024 по 26.10.2025

полное наименование должности

инициалы, фамилия

Земельный участок

вид объекта недвижимости

Лист № 43 раздела 4.2

Всего листов раздела 4.2: 46

Всего разделов: 8

Всего листов выписки: 111

22.10.2024г. № КУВИ-001/2024-259280566

Кадастровый номер:

29:22:000000:12465

Сведения о характерных точках границы части (частей) земельного участка

Учетный номер части: 29:22:000000:12465/20

Система координат

Номер точки	Координаты, м		Описание закрепления на местности	Средняя квадратичная погрешность определения координат характерных точек границ земельного участка, м
	X	Y		
1	2	3	4	5
1	649410.18	2526911.77	-	-
2	649411.01	2526913.96	-	-
3	649409.45	2526913.67	-	-
4	649395.97	2526909.22	-	-
5	649390.37	2526906.9	-	-
6	649381.7	2526895.02	-	-
7	649379.77	2526890.58	-	-
8	649377.29	2526882.6	-	-
9	649363.26	2526848.47	-	-
10	649343.49	2526798.75	-	-
11	649341.57	2526794.59	-	-
12	649332.22	2526768.7	-	-
13	649316.97	2526733.55	-	-
14	649313.1	2526723.67	-	-
15	649310.69	2526719.16	-	-
16	649309.38	2526716.92	-	-
17	649308.11	2526716.68	-	-
18	649289.09	2526722.54	-	-
19	649264.64	2526730.64	-	-
20	649263.69	2526731.11	-	-
21	649262.87	2526729.29	-	-
22	649263.82	2526728.82	-	-
23	649288.47	2526720.64	-	-
24	649308.04	2526714.62	-	-



ДОКУМЕНТ ПОДПИСАН
ЭЛЕКТРОННОЙ ПОДПИСЬЮ

Сертификат: 009F0BDC181A023B64597F1E2579BEFB50

Владелец: ФЕДЕРАЛЬНАЯ СЛУЖБА ГОСУДАРСТВЕННОЙ

РЕГИСТРАЦИИ, КАДАСТРА И КАРТОГРАФИИ

Действителен: с 02.08.2024 по 26.10.2025

полное наименование должности

инициалы, фамилия

Земельный участок

вид объекта недвижимости

Лист № 44 раздела 4.2

Всего листов раздела 4.2: 46

Всего разделов: 8

Всего листов выписки: 111

22.10.2024г. № КУВИ-001/2024-259280566

Кадастровый номер:

29:22:000000:12465

1	2	3	4	5
25	649310.65	2526715.12	-	-
26	649312.45	2526718.2	-	-
27	649314.94	2526722.89	-	-
28	649318.82	2526732.77	-	-
29	649334.09	2526768	-	-
30	649343.41	2526793.79	-	-
31	649345.31	2526797.94	-	-
32	649365.11	2526847.72	-	-
33	649379.18	2526881.96	-	-
34	649381.63	2526889.83	-	-
35	649383.49	2526894.12	-	-
36	649391.6	2526905.27	-	-
37	649396.69	2526907.35	-	-
38	649409.89	2526911.72	-	-
39	649410.18	2526911.77	-	-
1	649416.37	2526928.19	-	-
2	649418.83	2526934.72	-	-
3	649414.36	2526930.61	-	-
4	649416.37	2526928.19	-	-



ДОКУМЕНТ ПОДПИСАН
ЭЛЕКТРОННОЙ ПОДПИСЬЮ

Сертификат: 009F0BDC181A023B64597F1E2579BEFB50

Владелец: ФЕДЕРАЛЬНАЯ СЛУЖБА ГОСУДАРСТВЕННОЙ

РЕГИСТРАЦИИ, КАДАСТРА И КАРТОГРАФИИ

Действителен: с 02.08.2024 по 26.10.2025

полное наименование должности

инициалы, фамилия

Земельный участок

вид объекта недвижимости

Лист № 45 раздела 4.2

Всего листов раздела 4.2: 46

Всего разделов: 8

Всего листов выписки: 111

22.10.2024г. № КУВИ-001/2024-259280566

Кадастровый номер:

29:22:000000:12465

Сведения о характерных точках границы части (частей) земельного участка

Учетный номер части: 29:22:000000:12465/21

Система координат

Номер точки	Координаты, м		Описание закрепления на местности	Средняя квадратичная погрешность определения координат характерных точек границ земельного участка, м
	X	Y		
1	2	3	4	5
1	649409.6	2526910.23	-	-
2	649411.53	2526915.34	-	-
3	649410.47	2526914.06	-	-
4	649395.97	2526909.22	-	-
5	649390.37	2526906.9	-	-
6	649381.7	2526895.02	-	-
7	649379.77	2526890.58	-	-
8	649377.29	2526882.6	-	-
9	649363.26	2526848.47	-	-
10	649343.49	2526798.75	-	-
11	649341.57	2526794.59	-	-
12	649332.22	2526768.7	-	-
13	649316.97	2526733.55	-	-
14	649313.1	2526723.67	-	-
15	649310.69	2526719.16	-	-
16	649309.38	2526716.92	-	-
17	649308.11	2526716.68	-	-
18	649289.09	2526722.54	-	-
19	649264.64	2526730.64	-	-
20	649263.69	2526731.11	-	-
21	649262.87	2526729.29	-	-
22	649263.82	2526728.82	-	-
23	649288.47	2526720.64	-	-
24	649308.04	2526714.62	-	-



ДОКУМЕНТ ПОДПИСАН
ЭЛЕКТРОННОЙ ПОДПИСЬЮ

Сертификат: 009F0BDC181A023B64597F1E2579BEFB50

Владелец: ФЕДЕРАЛЬНАЯ СЛУЖБА ГОСУДАРСТВЕННОЙ

РЕГИСТРАЦИИ, КАДАСТРА И КАРТОГРАФИИ

Действителен: с 02.08.2024 по 26.10.2025

полное наименование должности

инициалы, фамилия

Земельный участок

вид объекта недвижимости

Лист № 46 раздела 4.2

Всего листов раздела 4.2: 46

Всего разделов: 8

Всего листов выписки: 111

22.10.2024г. № КУВИ-001/2024-259280566

Кадастровый номер:

29:22:000000:12465

1	2	3	4	5
25	649310.65	2526715.12	-	-
26	649312.45	2526718.2	-	-
27	649314.94	2526722.89	-	-
28	649318.82	2526732.77	-	-
29	649334.09	2526768	-	-
30	649343.41	2526793.79	-	-
31	649345.31	2526797.94	-	-
32	649365.11	2526847.72	-	-
33	649379.18	2526881.96	-	-
34	649381.63	2526889.83	-	-
35	649383.49	2526894.12	-	-
36	649391.6	2526905.27	-	-
37	649396.69	2526907.35	-	-
38	649408.44	2526911.21	-	-
39	649409.6	2526910.23	-	-



ДОКУМЕНТ ПОДПИСАН
ЭЛЕКТРОННОЙ ПОДПИСЬЮ

Сертификат: 009F0BDC181A023B64597F1E2579BEFB50

Владелец: ФЕДЕРАЛЬНАЯ СЛУЖБА ГОСУДАРСТВЕННОЙ

РЕГИСТРАЦИИ, КАДАСТРА И КАРТОГРАФИИ

Действителен: с 02.08.2024 по 26.10.2025

полное наименование должности

инициалы, фамилия

Филиал публично-правовой компании "Роскадастр" по Архангельской области и Ненецкому автономному округу

полное наименование органа регистрации прав


Выписка из Единого государственного реестра недвижимости об объекте недвижимости

Сведения о характеристиках объекта недвижимости

На основании запроса от 21.10.2024, поступившего на рассмотрение 21.10.2024, сообщаем, что согласно записям Единого государственного реестра недвижимости:

Раздел 1 Лист 1

Земельный участок			
вид объекта недвижимости			
Лист № 1 раздела 1	Всего листов раздела 1: 5	Всего разделов: 7	Всего листов выписки: 26
22.10.2024г. № КУВИ-001/2024-259304287			
Кадастровый номер:	29:22:000000:12561		
Номер кадастрового квартала:	29:22:000000		
Дата присвоения кадастрового номера:	22.08.2019		
Ранее присвоенный государственный учетный номер:	данные отсутствуют		
Местоположение:	Архангельская область, г Архангельск, территориальный округ Варавино-Фактория, ул. Революции		
Площадь:	4126 +/- 22		
Кадастровая стоимость, руб.:	1046642.42		
Кадастровые номера расположенных в пределах земельного участка объектов недвижимости:	29:22:000000:8355, 29:22:000000:8206, 29:22:000000:12535, 29:22:000000:12981, 29:22:000000:13094, 29:22:000000:13117		
Кадастровые номера объектов недвижимости, из которых образован объект недвижимости:	данные отсутствуют		
Кадастровые номера образованных объектов недвижимости:	данные отсутствуют		
Категория земель:	Земли населенных пунктов		
Виды разрешенного использования:	Для эксплуатации ул. Революции (для размещения линейного объекта)		
Сведения о кадастровом инженере:	Дроздов Александр Владимирович, СНИЛС 115-992-380 83, договор на выполнение кадастровых работ от 09.03.2018 № 14, дата завершения кадастровых работ: 29.06.2019		
Сведения о лесах, водных объектах и об иных природных объектах, расположенных в пределах земельного участка:	данные отсутствуют		

	 <p>ДОКУМЕНТ ПОДПИСАН ЭЛЕКТРОННОЙ ПОДПИСЬЮ</p> <p><small>Сертификат: 009F0BDC181A023B64597F1E2579BEFB50 Владелец: ФЕДЕРАЛЬНАЯ СЛУЖБА ГОСУДАРСТВЕННОЙ РЕГИСТРАЦИИ, КАДАСТРА И КАРТОГРАФИИ Действителен: с 02.08.2024 по 26.10.2025</small></p>			
				<p>полное наименование должности</p>

Земельный участок			
вид объекта недвижимости			
Лист № 2 раздела 1	Всего листов раздела 1: 5	Всего разделов: 7	Всего листов выписки: 26
22.10.2024г. № КУВИ-001/2024-259304287			
Кадастровый номер:		29:22:000000:12561	
Сведения о том, что земельный участок полностью расположен в границах зоны с особыми условиями использования территории, территории объекта культурного наследия, публичного сервитута:		Земельный участок полностью расположен в границах зоны с реестровым номером 29:00-6.279 от 31.10.2020, ограничение использования земельного участка в пределах зоны: В границах зон затопления, подтопления, в соответствии с законодательством Российской Федерации о градостроительной деятельности отнесенных к зонам с особыми условиями использования территорий, запрещаются: 1) размещение новых населенных пунктов и строительство объектов капитального строительства без обеспечения инженерной защиты таких населенных пунктов и объектов от затопления, подтопления; 2) использование сточных вод в целях регулирования плодородия почв; 3) размещение кладбищ, скотомогильников, объектов размещения отходов производства и потребления, химических, взрывчатых, токсичных, отравляющих и ядовитых веществ, пунктов хранения и захоронения радиоактивных отходов; 4) осуществление авиационных мер по борьбе с вредными организмами. Водный Кодекс Российской Федерации (от 03.06.2006 г. № 74-ФЗ), вид/наименование: Граница зоны подтопления муниципального образования «Город Архангельск» (территориальные округа Октябрьский, Ломоносовский, Майская Горка, Варавино-Фактория), тип: Иная зона с особыми условиями использования территории, решения: 1. дата решения: 03.06.2006, номер решения: 74-ФЗ, наименование ОГВ/ОМСУ: Российская Федерация 2. дата решения: 18.04.2014, номер решения: 360, наименование ОГВ/ОМСУ: Правительство Российской Федерации 3. дата решения: 01.10.2020, номер решения: 96, наименование ОГВ/ОМСУ: Двинско-Печорское бассейновое водное управление Федерального агентства водных ресурсов	
Сведения о том, что земельный участок расположен в границах особой экономической зоны, территории опережающего развития, зоны территориального развития в Российской Федерации, игровой зоны:		данные отсутствуют	
Сведения о том, что земельный участок расположен в границах особо охраняемой природной территории, Байкальской природной территории и ее экологических зон, лесопарковом зеленом поясе, охотничьего угодья, лесничества:		данные отсутствуют	
Сведения о расположении земельного участка и (или) расположенного на нем объекта недвижимости в границах территории, в отношении которой принято решение о резервировании земель для государственных или муниципальных нужд:		данные отсутствуют	
Сведения о результатах проведения государственного земельного надзора:		данные отсутствуют	
Сведения о расположении земельного участка в границах территории, в отношении которой утвержден проект межевания территории:		данные отсутствуют	



ДОКУМЕНТ ПОДПИСАН
ЭЛЕКТРОННОЙ ПОДПИСЬЮ

Сертификат: 009F0BDC181A023B64597F1E2579BEFB50

Владелец: ФЕДЕРАЛЬНАЯ СЛУЖБА ГОСУДАРСТВЕННОЙ

РЕГИСТРАЦИИ, КАДАСТРА И КАРТОГРАФИИ

Действителен: с 02.08.2024 по 26.10.2025

полное наименование должности

инициалы, фамилия

Земельный участок			
вид объекта недвижимости			
Лист № 3 раздела 1	Всего листов раздела 1: 5	Всего разделов: 7	Всего листов выписки: 26
22.10.2024г. № КУВИ-001/2024-259304287			
Кадастровый номер:		29:22:000000:12561	
Условный номер земельного участка:		данные отсутствуют	
Сведения о принятии акта и (или) заключении договора, предусматривающих предоставление в соответствии с земельным законодательством исполнительным органом государственной власти или органом местного самоуправления, находящегося в государственной или муниципальной собственности земельного участка для строительства наемного дома социального использования или наемного дома коммерческого использования:		данные отсутствуют	
Сведения о том, что земельный участок или земельные участки образованы на основании решения об изъятии земельного участка и (или) расположенного на нем объекта недвижимости для государственных или муниципальных нужд:		данные отсутствуют	
Сведения о том, что земельный участок образован из земель или земельного участка, государственная собственность на которые не разграничена:		Земельный участок образован из земель или земельного участка, государственная собственность на которые не разграничена. В соответствии с Федеральным законом от 25 октября 2001 г. № 137-ФЗ "О введении в действие Земельного кодекса Российской Федерации" орган Министерство имущественных отношений Архангельской области уполномочен на распоряжение таким земельным участком.	
Сведения о наличии земельного спора о местоположении границ земельных участков:		данные отсутствуют	
Статус записи об объекте недвижимости:		Сведения об объекте недвижимости имеют статус "актуальные"	
Особые отметки:		Для данного земельного участка обеспечен доступ посредством земельного участка (земельных участков) с кадастровым номером (кадастровыми номерами): Земли общего пользования. Сведения об ограничениях права на объект недвижимости, обременениях данного объекта, не зарегистрированных в реестре прав, ограничений прав и обременений недвижимого имущества: вид ограничения (обременения): ограничения прав на земельный участок, предусмотренные статьей 56 Земельного кодекса Российской Федерации; срок действия: с 22.08.2019; реквизиты документа-основания: постановление Правительства РФ «О порядке установления охранных зон объектов электросетевого хозяйства и особых условий использования земельных участков, расположенных в границах таких зон» от 24.02.2009 № 160 выдан: Правительство РФ. вид ограничения (обременения): ограничения прав на земельный участок, предусмотренные статьей 56 Земельного кодекса Российской Федерации; срок действия: с 24.04.2020; реквизиты документа-основания: постановление "О порядке установления охранных зон объектов электросетевого хозяйства и особых условий использования земельных участков, расположенных в границах таких зон" от 24.02.2009 № 160 выдан:	



ДОКУМЕНТ ПОДПИСАН
ЭЛЕКТРОННОЙ ПОДПИСЬЮ

Сертификат: 009F0BDC181A023B64597F1E2579BEFB50

Владелец: ФЕДЕРАЛЬНАЯ СЛУЖБА ГОСУДАРСТВЕННОЙ

РЕГИСТРАЦИИ, КАДАСТРА И КАРТОГРАФИИ

Действителен: с 02.08.2024 по 26.10.2025

полное наименование должности

инициалы, фамилия

Земельный участок			
вид объекта недвижимости			
Лист № 4 раздела 1	Всего листов раздела 1: 5	Всего разделов: 7	Всего листов выписки: 26

22.10.2024г. № КУВИ-001/2024-259304287

Кадастровый номер:

29:22:000000:12561

Правительство РФ. вид ограничения (обременения): ограничения прав на земельный участок, предусмотренные статьей 56 Земельного кодекса Российской Федерации; срок действия: с 13.01.2021; реквизиты документа-основания: постановление "Об установлении публичного сервитута" от 18.11.2020 № 43 выдан: Администрация МО "Город Архангельск" . вид ограничения (обременения): ограничения прав на земельный участок, предусмотренные статьей 56 Земельного кодекса Российской Федерации; срок действия: с 06.05.2021; реквизиты документа-основания: водный кодекс РФ от 03.06.2006 № 74-ФЗ выдан: Российская Федерация; постановление "О зонах затопления, подтопления" от 18.04.2014 № 360 выдан: Правительство Российской Федерации; приказ "Об определении границ зон затопления, подтопления в административных границах муниципального образования "город Архангельск", Архангельской области" от 01.10.2020 № 96 выдан: Двинско-Печорское бассейновое водное управление Федерального агентства водных ресурсов. вид ограничения (обременения): ограничения прав на земельный участок, предусмотренные статьей 56 Земельного кодекса Российской Федерации; срок действия: с 28.06.2021; реквизиты документа-основания: постановление "О порядке установления охранных зон объектов электросетевого хозяйства и особых условий использования земельных участков, расположенных в границах таких зон" от 24.02.2009 № 160 выдан: Правительство Российской Федерации . вид ограничения (обременения): ограничения прав на земельный участок, предусмотренные статьей 56 Земельного кодекса Российской Федерации; срок действия: с 29.07.2021; реквизиты документа-основания: постановление "О порядке установления охранных зон объектов электросетевого хозяйства и особых условий использования земельных участков, расположенных в границах таких зон" от 24.02.2009 № 160 выдан: Правительство Российской Федерации . вид ограничения (обременения): ограничения прав на земельный участок, предусмотренные статьей 56 Земельного кодекса Российской Федерации; срок действия: с 14.12.2021; реквизиты документа-основания: постановление "Об установлении публичного сервитута" от 14.09.2021 № 1877 выдан: Администрация городского округа "Город Архангельск" ; постановление "О внесении изменений в постановление Администрации городского округа "Город Архангельск" от 14 сентября 2021 года №1877 от 18.11.2021 № 2328 выдан: Администрация городского округа "Город Архангельск" . Земельный участок подлежит снятию с государственного кадастрового учета по истечении пяти лет со дня его государственного кадастрового учета, если на него не будут зарегистрированы права. Сведения, необходимые для заполнения раздела: 2 - Сведения о зарегистрированных правах, отсутствуют.



ДОКУМЕНТ ПОДПИСАН
ЭЛЕКТРОННОЙ ПОДПИСЬЮ

Сертификат: 009F0BDC181A023B64597F1E2579BEFB50

Владелец: ФЕДЕРАЛЬНАЯ СЛУЖБА ГОСУДАРСТВЕННОЙ

РЕГИСТРАЦИИ, КАДАСТРА И КАРТОГРАФИИ

Действителен: с 02.08.2024 по 26.10.2025

полное наименование должности

инициалы, фамилия

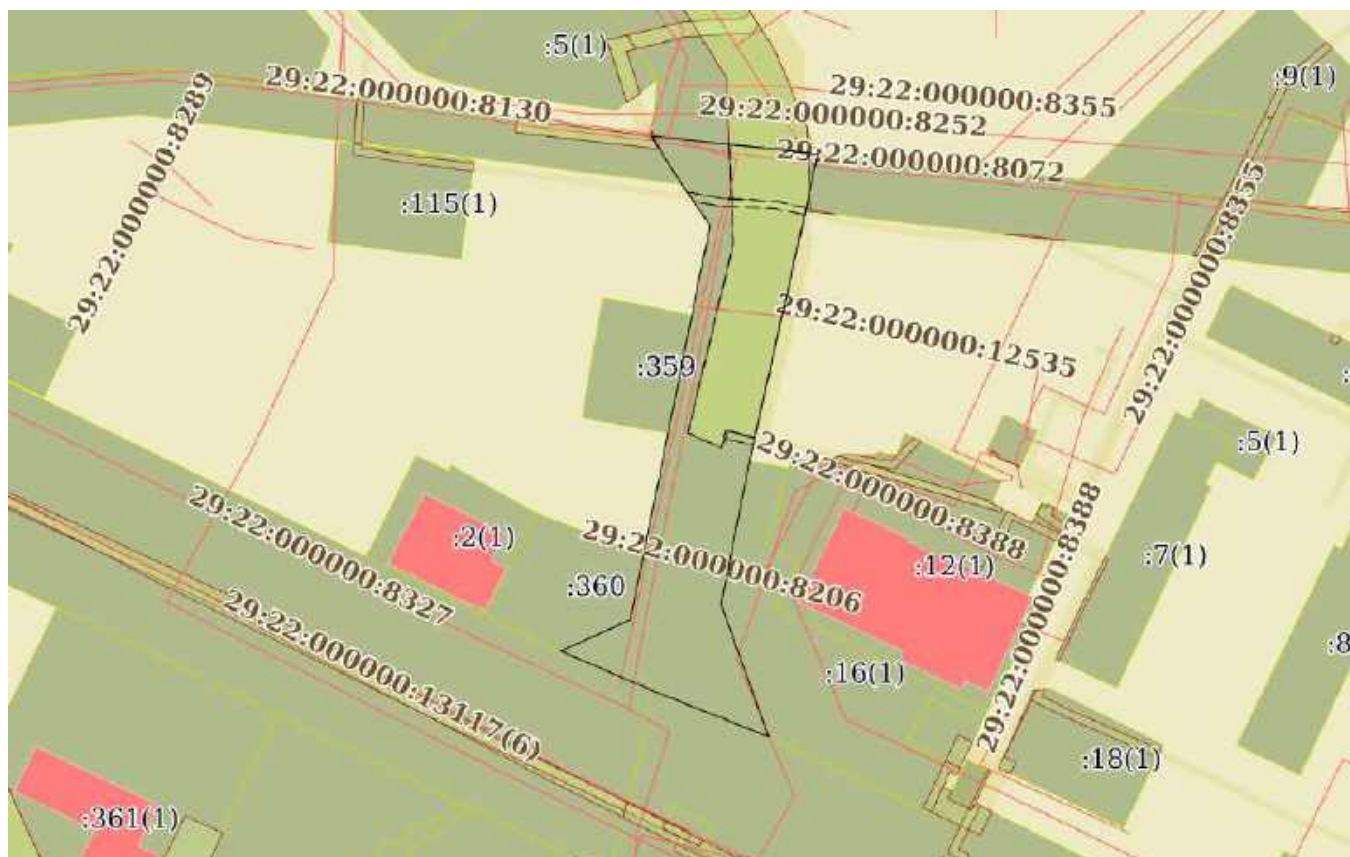
Земельный участок			
вид объекта недвижимости			
Лист № 5 раздела 1	Всего листов раздела 1: 5	Всего разделов: 7	Всего листов выписки: 26
22.10.2024г. № КУВИ-001/2024-259304287			
Кадастровый номер:	29:22:000000:12561		
Получатель выписки:	Демин Александр Анатольевич		

полное наименование должности	 ДОКУМЕНТ ПОДПИСАН ЭЛЕКТРОННОЙ ПОДПИСЬЮ Сертификат: 009F0BDC181A023B64597F1E2579BEFB50 Владелец: ФЕДЕРАЛЬНАЯ СЛУЖБА ГОСУДАРСТВЕННОЙ РЕГИСТРАЦИИ, КАДАСТРА И КАРТОГРАФИИ Действителен: с 02.08.2024 по 26.10.2025	инициалы, фамилия

Выписка из Единого государственного реестра недвижимости об объекте недвижимости
Описание местоположения земельного участка


Земельный участок			
вид объекта недвижимости			
Лист № 1 раздела 3	Всего листов раздела 3: 1	Всего разделов: 7	Всего листов выписки: 26
22.10.2024г. № КУВИ-001/2024-259304287			
Кадастровый номер:		29:22:000000:12561	

План (чертеж, схема) земельного участка



Масштаб 1:2000

Условные обозначения:

полное наименование должности	 ДОКУМЕНТ ПОДПИСАН ЭЛЕКТРОННОЙ ПОДПИСЬЮ	инициалы, фамилия
	Сертификат: 009F0BDC181A023B64597F1E2579BEFB50 Владелец: ФЕДЕРАЛЬНАЯ СЛУЖБА ГОСУДАРСТВЕННОЙ РЕГИСТРАЦИИ, КАДАСТРА И КАРТОГРАФИИ Действителен: с 02.08.2024 по 26.10.2025	

Выписка из Единого государственного реестра недвижимости об объекте недвижимости

Описание местоположения земельного участка

Земельный участок			
вид объекта недвижимости			
Лист № 1 раздела 3.1	Всего листов раздела 3.1: 1	Всего разделов: 7	Всего листов выписки: 26
22.10.2024г. № КУВИ-001/2024-259304287			
Кадастровый номер:		29:22:000000:12561	

Описание местоположения границ земельного участка							
№ п/п	Номер точки		Дирекционный угол	Горизонтальное проложение, м	Описание закрепления на местности	Кадастровые номера смежных участков	Сведения об адресах правообладателей смежных земельных участков
	начальная	конечная					
1	2	3	4	5	6	7	8
1	1.1.1	1.1.2	96°1.6`	44.86	данные отсутствуют	29:22:000000:8679(1)	данные отсутствуют
2	1.1.2	1.1.3	192°2.2`	15.78	данные отсутствуют	29:22:000000:7424(1)	данные отсутствуют
3	1.1.3	1.1.4	192°37.7`	68.65	данные отсутствуют	данные отсутствуют	данные отсутствуют
4	1.1.4	1.1.5	191°17.8`	39.16	данные отсутствуют	29:22:071110:16(1)	данные отсутствуют
5	1.1.5	1.1.6	160°11.0`	37.76	данные отсутствуют	29:22:071110:16(1)	данные отсутствуют
6	1.1.6	1.1.7	291°37.9`	33.64	данные отсутствуют	29:22:000000:7929(2)	данные отсутствуют
7	1.1.7	1.1.8	293°26.5`	26.6	данные отсутствуют	29:22:000000:7982(1)	данные отсутствуют
8	1.1.8	1.1.9	65°38.8`	20.39	данные отсутствуют	29:22:071109:360	данные отсутствуют
9	1.1.9	1.1.10	11°25.6`	107.92	данные отсутствуют	данные отсутствуют	данные отсутствуют
10	1.1.10	1.1.11	325°13.4`	13.31	данные отсутствуют	данные отсутствуют	данные отсутствуют
11	1.1.11	1.1.1	327°50.9`	15.3	данные отсутствуют	29:22:000000:7423(1)	данные отсутствуют

полное наименование должности	 ДОКУМЕНТ ПОДПИСАН ЭЛЕКТРОННОЙ ПОДПИСЬЮ	инициалы, фамилия
	Сертификат: 009F0BDC181A023B64597F1E2579BEFB50 Владелец: ФЕДЕРАЛЬНАЯ СЛУЖБА ГОСУДАРСТВЕННОЙ РЕГИСТРАЦИИ, КАДАСТРА И КАРТОГРАФИИ Действителен: с 02.08.2024 по 26.10.2025	

Выписка из Единого государственного реестра недвижимости об объекте недвижимости

Описание местоположения земельного участка

Земельный участок			
вид объекта недвижимости			
Лист № 1 раздела 3.2	Всего листов раздела 3.2: 1	Всего разделов: 7	Всего листов выписки: 26
22.10.2024г. № КУВИ-001/2024-259304287			
Кадастровый номер:		29:22:000000:12561	

Сведения о характерных точках границы земельного участка				
Система координат МСК-29 зона 2				
Номер точки	Координаты, м		Описание закрепления на местности	Средняя квадратичная погрешность определения координат характерных точек границ земельного участка, м
	X	Y		
1	2	3	4	5
1	647482.24	2527643.87	-	0.1
2	647477.53	2527688.48	-	0.1
3	647462.1	2527685.19	-	0.1
4	647395.11	2527670.18	-	0.1
5	647356.71	2527662.51	-	0.1
6	647321.19	2527675.31	-	0.1
7	647333.59	2527644.04	-	0.1
8	647344.17	2527619.64	-	0.1
9	647352.58	2527638.22	-	0.1
10	647458.36	2527659.6	-	0.1
11	647469.29	2527652.01	-	0.1
1	647482.24	2527643.87	-	0.1



ДОКУМЕНТ ПОДПИСАН
ЭЛЕКТРОННОЙ ПОДПИСЬЮ

Сертификат: 009F0BDC181A023B64597F1E2579BEFB50

Владелец: ФЕДЕРАЛЬНАЯ СЛУЖБА ГОСУДАРСТВЕННОЙ
РЕГИСТРАЦИИ, КАДАСТРА И КАРТОГРАФИИ
Действителен: с 02.08.2024 по 26.10.2025

полное наименование должности

инициалы, фамилия

Выписка из Единого государственного реестра недвижимости об объекте недвижимости
Сведения о частях земельного участка

Земельный участок			
вид объекта недвижимости			
Лист № 1 раздела 4	Всего листов раздела 4: 6	Всего разделов: 7	Всего листов выписки: 26
22.10.2024г. № КУВИ-001/2024-259304287			
Кадастровый номер:		29:22:000000:12561	

План (чертеж, схема) части земельного участка Учетный номер части: 29:22:000000:12561/1



Масштаб 1:800 Условные обозначения:

полное наименование должности	 ДОКУМЕНТ ПОДПИСАН ЭЛЕКТРОННОЙ ПОДПИСЬЮ	инициалы, фамилия
	Сертификат: 009F0BDC181A023B64597F1E2579BEFB50 Владелец: ФЕДЕРАЛЬНАЯ СЛУЖБА ГОСУДАРСТВЕННОЙ РЕГИСТРАЦИИ, КАДАСТРА И КАРТОГРАФИИ Действителен: с 02.08.2024 по 26.10.2025	

Земельный участок

вид объекта недвижимости

Лист № 2 раздела 4

Всего листов раздела 4: 6

Всего разделов: 7

Всего листов выписки: 26

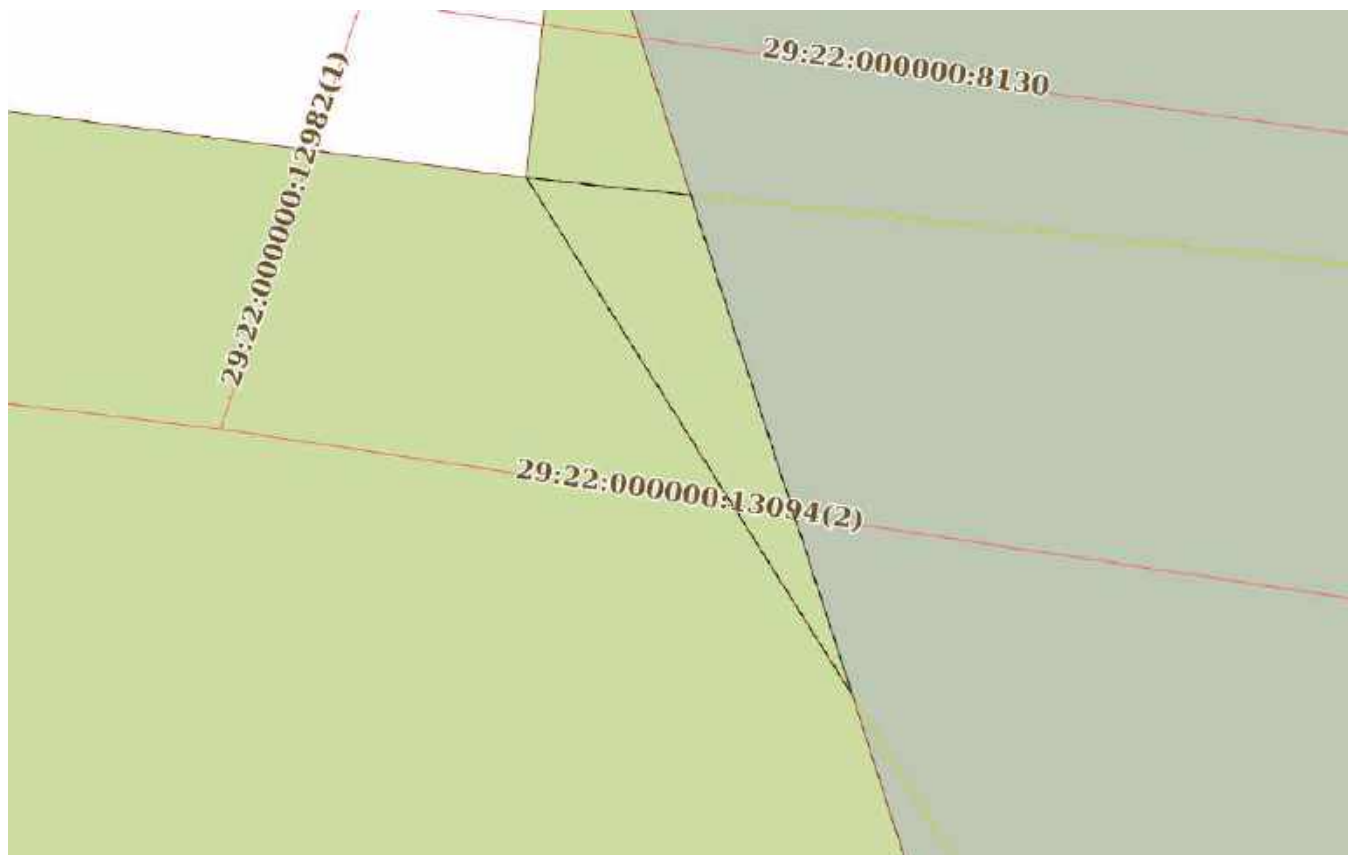
22.10.2024г. № КУВИ-001/2024-259304287

Кадастровый номер:

29:22:000000:12561

План (чертеж, схема) части земельного участка

Учетный номер части: 29:22:000000:12561/2



Масштаб 1:30

Условные обозначения:

ДОКУМЕНТ ПОДПИСАН
ЭЛЕКТРОННОЙ ПОДПИСЬЮ

Сертификат: 009F0BDC181A023B64597F1E2579BEFB50

Владелец: ФЕДЕРАЛЬНАЯ СЛУЖБА ГОСУДАРСТВЕННОЙ
РЕГИСТРАЦИИ, КАДАСТРА И КАРТОГРАФИИ
Действителен: с 02.08.2024 по 26.10.2025

ПОЛНОЕ НАИМЕНОВАНИЕ ДОЛЖНОСТИ

инициалы, фамилия

Земельный участок

вид объекта недвижимости

Лист № 3 раздела 4

Всего листов раздела 4: 6

Всего разделов: 7

Всего листов выписки: 26

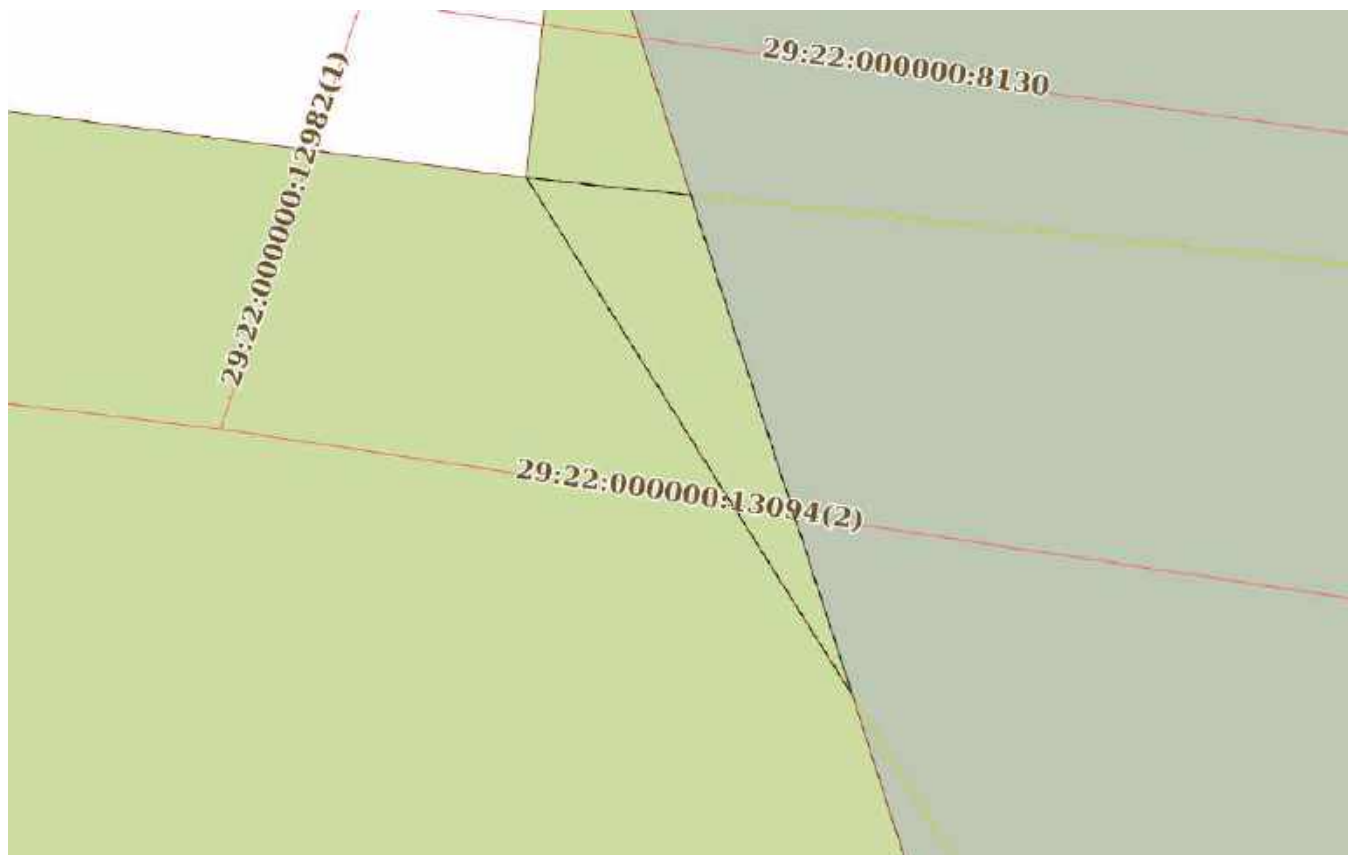
22.10.2024г. № КУВИ-001/2024-259304287

Кадастровый номер:

29:22:000000:12561

План (чертеж, схема) части земельного участка

Учетный номер части: 29:22:000000:12561/3



Масштаб 1:30

Условные обозначения:

ДОКУМЕНТ ПОДПИСАН
ЭЛЕКТРОННОЙ ПОДПИСЬЮ

Сертификат: 009F0BDC181A023B64597F1E2579BEFB50

Владелец: ФЕДЕРАЛЬНАЯ СЛУЖБА ГОСУДАРСТВЕННОЙ
РЕГИСТРАЦИИ, КАДАСТРА И КАРТОГРАФИИ
Действителен: с 02.08.2024 по 26.10.2025

ПОЛНОЕ НАИМЕНОВАНИЕ ДОЛЖНОСТИ

инициалы, фамилия

Земельный участок

вид объекта недвижимости

Лист № 4 раздела 4

Всего листов раздела 4: 6

Всего разделов: 7

Всего листов выписки: 26

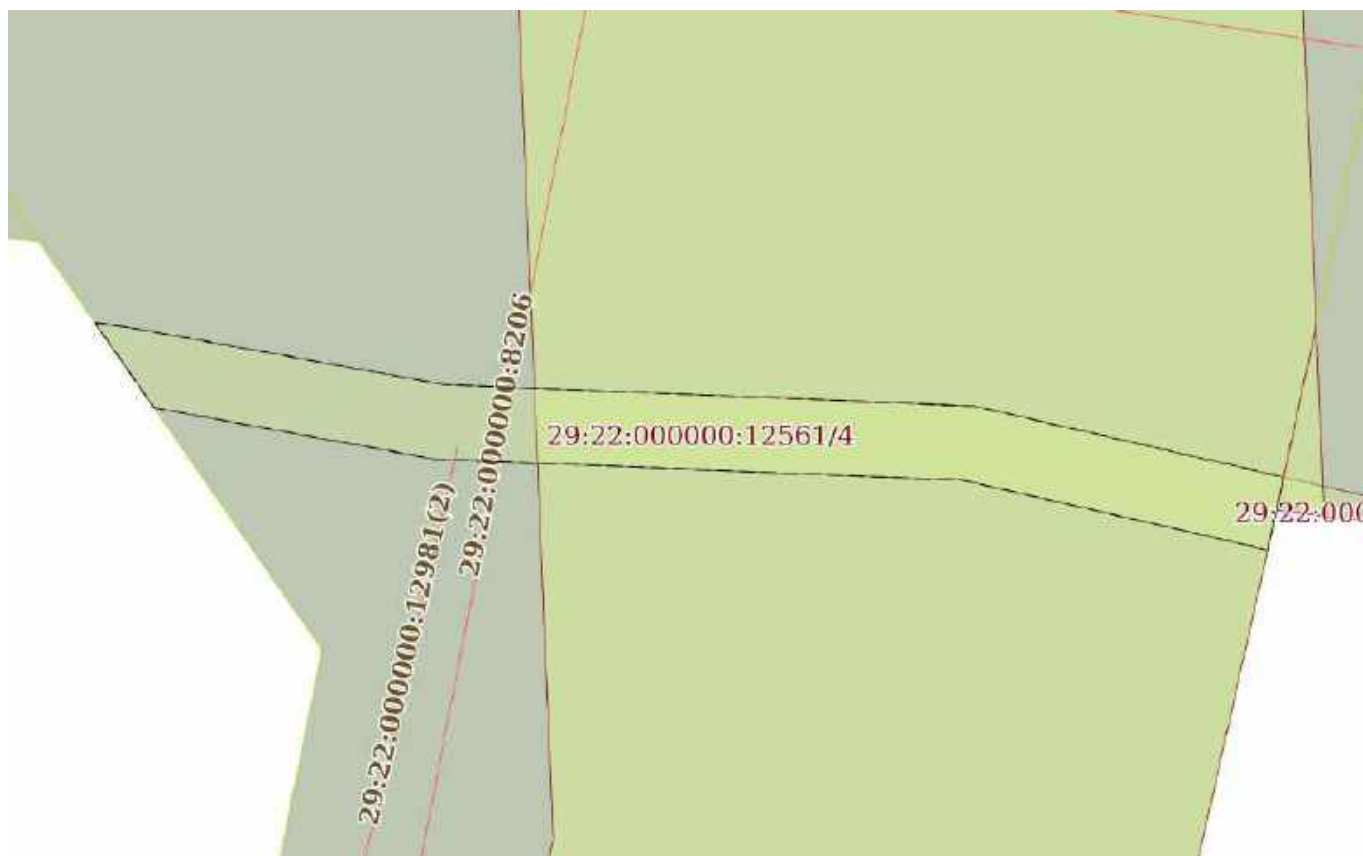
22.10.2024г. № КУВИ-001/2024-259304287

Кадастровый номер:

29:22:000000:12561

План (чертеж, схема) части земельного участка

Учетный номер части: 29:22:000000:12561/4



Масштаб 1:200

Условные обозначения:

ДОКУМЕНТ ПОДПИСАН
ЭЛЕКТРОННОЙ ПОДПИСЬЮ

Сертификат: 009F0BDC181A023B64597F1E2579BEFB50

Владелец: ФЕДЕРАЛЬНАЯ СЛУЖБА ГОСУДАРСТВЕННОЙ

РЕГИСТРАЦИИ, КАДАСТРА И КАРТОГРАФИИ

Действителен: с 02.08.2024 по 26.10.2025

полное наименование должности

инициалы, фамилия

Земельный участок

вид объекта недвижимости

Лист № 5 раздела 4

Всего листов раздела 4: 6

Всего разделов: 7

Всего листов выписки: 26

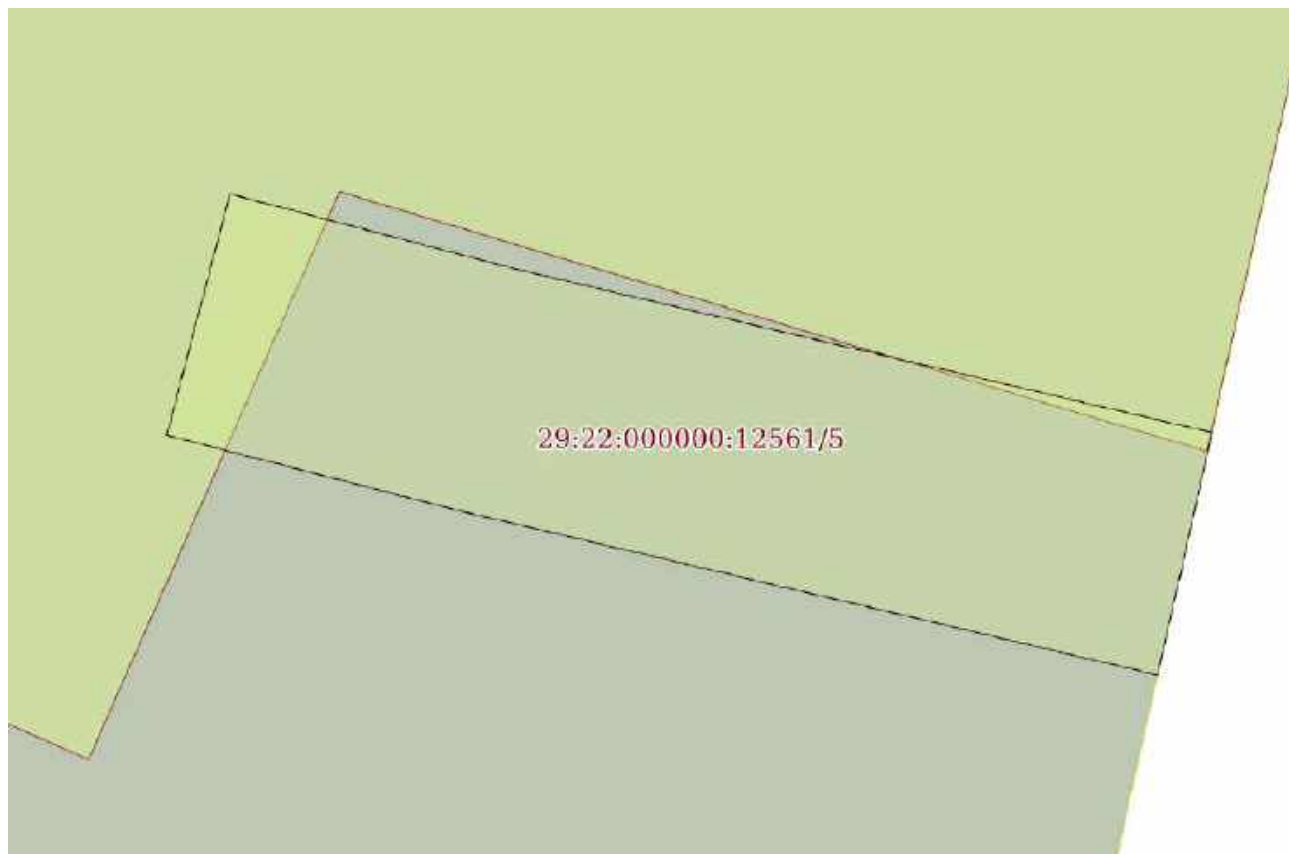
22.10.2024г. № КУВИ-001/2024-259304287

Кадастровый номер:

29:22:000000:12561

План (чертеж, схема) части земельного участка

Учетный номер части: 29:22:000000:12561/5



Масштаб 1:60

Условные обозначения:

ДОКУМЕНТ ПОДПИСАН
ЭЛЕКТРОННОЙ ПОДПИСЬЮ

Сертификат: 009F0BDC181A023B64597F1E2579BEFB50

Владелец: ФЕДЕРАЛЬНАЯ СЛУЖБА ГОСУДАРСТВЕННОЙ
РЕГИСТРАЦИИ, КАДАСТРА И КАРТОГРАФИИ
Действителен: с 02.08.2024 по 26.10.2025

полное наименование должности

инициалы, фамилия

Земельный участок			
вид объекта недвижимости			
Лист № 6 раздела 4	Всего листов раздела 4: 6	Всего разделов: 7	Всего листов выписки: 26
22.10.2024г. № КУВИ-001/2024-259304287			
Кадастровый номер:		29:22:000000:12561	
План (чертеж, схема) части земельного участка		Учетный номер части: 29:22:000000:12561/6	
Масштаб 1:800	Условные обозначения:		



ДОКУМЕНТ ПОДПИСАН
ЭЛЕКТРОННОЙ ПОДПИСЬЮ

Сертификат: 009F0BDC181A023B64597F1E2579BEFB50

Владелец: ФЕДЕРАЛЬНАЯ СЛУЖБА ГОСУДАРСТВЕННОЙ
РЕГИСТРАЦИИ, КАДАСТРА И КАРТОГРАФИИ
Действителен: с 02.08.2024 по 26.10.2025

полное наименование должности

инициалы, фамилия

Выписка из Единого государственного реестра недвижимости об объекте недвижимости
Сведения о частях земельного участка

Земельный участок			
вид объекта недвижимости			
Лист № 1 раздела 4.1	Всего листов раздела 4.1: 6	Всего разделов: 7	Всего листов выписки: 26
22.10.2024г. № КУВИ-001/2024-259304287			
Кадастровый номер:		29:22:000000:12561	

Учетный номер части	Площадь, м2	Содержание ограничения в использовании или ограничения права на объект недвижимости или обременения объекта недвижимости
1	2	3
29:22:000000:12561/1	1440	29:22-6.29
29:22:000000:12561/2	1	вид ограничения (обременения): ограничения прав на земельный участок, предусмотренные статьей 56 Земельного кодекса Российской Федерации; Срок действия: не установлен; реквизиты документа-основания: постановление "О порядке установления охранных зон объектов электросетевого хозяйства и особых условий использования земельных участков, расположенных в границах таких зон" от 24.02.2009 № 160 выдан: Правительство РФ; Содержание ограничения (обременения): В соответствии с Правилами охраны электрических сетей, размещенных на земельных участках, утвержденными Постановлением Правительства Российской Федерации «О порядке установления охранных зон объектов электросетевого хозяйства и особых условий использования земельных участков, расположенных в границах таких зон» № 160 от 24 февраля 2009 г. в п. 8, п. 10, п. 11 установлены особые условия использования земельных участков, расположенных в пределах охранной зоны.; Реестровый номер границы: 29:22-6.548; Вид объекта реестра границ: Зона с особыми условиями использования территории; Вид зоны по документу: Охранная зона "ВЛ-0,4КВ ТП-157 2,01КМ"; Тип зоны: Охранная зона инженерных коммуникаций
29:22:000000:12561/3	1	вид ограничения (обременения): ограничения прав на земельный участок, предусмотренные статьей 56 Земельного кодекса Российской Федерации; Срок действия: не установлен; реквизиты документа-основания: постановление "Об установлении публичного сервитута" от 18.11.2020 № 43 выдан: Администрация МО "Город Архангельск" ; Содержание ограничения (обременения): Публичный сервитут: размещение объекта электросетевого хозяйства («ВЛ-0,4КВ ТП-157 2,01КМ» инв. № 12.1.1.00007467). Срок публичного сервитута - 49 лет. ПАО "МРСК Северо-Запада", ИНН 7802312751, ОГРН 1047855175785, адрес: 163045, г. Архангельск, Кузнечихинский промузел, 4 проезд, строение 5, эл. почта: aesinfo@arhen.ru; Реестровый номер границы: 29:22-6.757; Вид объекта реестра границ: Зона с особыми условиями использования территории; Вид зоны по документу: публичный сервитут «ВЛ-0,4КВ ТП-157 2,01КМ»; Тип зоны: Зона публичного сервитута
29:22:000000:12561/4	63	вид ограничения (обременения): ограничения прав на земельный участок, предусмотренные статьей 56 Земельного кодекса Российской Федерации; Срок действия: не установлен; реквизиты документа-основания: постановление "О порядке установления охранных зон объектов электросетевого хозяйства и особых условий использования земельных участков, расположенных в границах таких зон" от 24.02.2009 № 160 выдан: Правительство Российской Федерации ; Содержание ограничения (обременения): Запрещается осуществлять любые действия, которые могут нарушить безопасную работу объектов

полное наименование должности	 ДОКУМЕНТ ПОДПИСАН ЭЛЕКТРОННОЙ ПОДПИСЬЮ	инициалы, фамилия
	Сертификат: 009F0BDC181A023B64597F1E2579BEFB50 Владелец: ФЕДЕРАЛЬНАЯ СЛУЖБА ГОСУДАРСТВЕННОЙ РЕГИСТРАЦИИ, КАДАСТРА И КАРТОГРАФИИ Действителен: с 02.08.2024 по 26.10.2025	

Земельный участок			
вид объекта недвижимости			
Лист № 2 раздела 4.1	Всего листов раздела 4.1: 6	Всего разделов: 7	Всего листов выписки: 26
22.10.2024г. № КУВИ-001/2024-259304287			
Кадастровый номер:		29:22:000000:12561	
		<p>электросетевого хозяйства, в том числе привести к их повреждению или уничтожению, и (или) повлечь причинение вреда жизни, здоровью граждан и имуществу физических или юридических лиц, а также повлечь нанесение экологического ущерба и возникновение пожаров, в том числе: а) набрасывать на провода и опоры воздушных линий электропередачи посторонние предметы, а также подниматься на опоры воздушных линий электропередачи; б) размещать любые объекты и предметы (материалы) в пределах созданных в соответствии с требованиями нормативно-технических документов проходов и подъездов для доступа к объектам электросетевого хозяйства, а также проводить любые работы и возводить сооружения, которые могут препятствовать доступу к объектам электросетевого хозяйства, без создания необходимых для такого доступа проходов и подъездов; в) находиться в пределах огороженной территории и помещениях распределительных устройств и подстанций, открывать двери и люки распределительных устройств и подстанций, производить переключения и подключения в электрических сетях (указанное требование не распространяется на работников, занятых выполнением разрешенных в установленном порядке работ), разводить огонь в пределах охранных зон вводных и распределительных устройств, подстанций, воздушных линий электропередачи, а также в охранных зонах кабельных линий электропередачи; г) размещать свалки; д) производить работы ударными механизмами, сбрасывать тяжести массой свыше 5 тонн, производить сброс и слив едких и коррозионных веществ и горюче-смазочных материалов (в охранных зонах подземных кабельных линий электропередачи); е) складировать или размещать хранилища любых, в том числе горюче-смазочных, материалов; ж) размещать детские и спортивные площадки, стадионы, рынки, торговые точки, полевые станы, загоны для скота, гаражи и стоянки всех видов машин и механизмов, проводить любые мероприятия, связанные с большим скоплением людей, не занятых выполнением разрешенных в установленном порядке работ (в охранных зонах воздушных линий электропередачи); з) использовать (запускать) любые летательные аппараты, в том числе воздушных змеев, спортивные модели летательных аппаратов (в охранных зонах воздушных линий электропередачи); и) бросать якоря с судов и осуществлять их проход с отданными якорями, цепями, лотами, волокушами и тралами (в охранных зонах подводных кабельных линий электропередачи); к) осуществлять проход судов с поднятыми стрелами кранов и других механизмов (в охранных зонах воздушных линий электропередачи). Ограничения использования объектов недвижимости предусмотрены "Правилами установления охранных зон объектов электросетевого хозяйства и особых условий использования земельных участков, расположенных в границах таких зон", утвержденными Постановлением Правительства Российской Федерации от 24.02.2009 г. № 160.; Реестровый номер границы: 29:22-6.979; Вид объекта реестра границ: Зона с особыми условиями использования территории; Вид зоны по документу: Зона с особыми условиями использования территории ВК ТП301-ТП302; ВК ТП306-ТП305; ВК ТП305-ТП304; ВК ТП304-ТП303; ВК ТП302-ТП303; ВК ПС5 -ТП301; ВК ТП301-ТП313; ВК ТП305-ТП309; Тип зоны: Охранная зона инженерных коммуникаций</p>	
29:22:000000:12561/5	16	вид ограничения (обременения): ограничения прав на земельный участок, предусмотренные статьей 56 Земельного кодекса Российской Федерации; Срок действия: не установлен; реквизиты документа-основания: постановление "О порядке	



ДОКУМЕНТ ПОДПИСАН
ЭЛЕКТРОННОЙ ПОДПИСЬЮ

Сертификат: 009F0BDC181A023B64597F1E2579BEFB50

Владелец: ФЕДЕРАЛЬНАЯ СЛУЖБА ГОСУДАРСТВЕННОЙ

РЕГИСТРАЦИИ, КАДАСТРА И КАРТОГРАФИИ

Действителен: с 02.08.2024 по 26.10.2025

полное наименование должности

инициалы, фамилия

Земельный участок

вид объекта недвижимости

Лист № 3 раздела 4.1

Всего листов раздела 4.1: 6

Всего разделов: 7

Всего листов выписки: 26

22.10.2024г. № КУВИ-001/2024-259304287

Кадастровый номер:

29:22:000000:12561

установления охранных зон объектов электросетевого хозяйства и особых условий использования земельных участков, расположенных в границах таких зон" от 24.02.2009 № 160 выдан: Правительство Российской Федерации ; Содержание ограничения (обременения): Запрещается осуществлять любые действия, которые могут нарушить безопасную работу объектов электросетевого хозяйства, в том числе привести к их повреждению или уничтожению, и (или) повлечь причинение вреда жизни, здоровью граждан и имуществу физических или юридических лиц, а также повлечь нанесение экологического ущерба и возникновение пожаров, в том числе: а) набрасывать на провода и опоры воздушных линий электропередачи посторонние предметы, а также подниматься на опоры воздушных линий электропередачи; б) размещать любые объекты и предметы (материалы) в пределах созданных в соответствии с требованиями нормативно-технических документов проходов и подъездов для доступа к объектам электросетевого хозяйства, а также проводить любые работы и возводить сооружения, которые могут препятствовать доступу к объектам электросетевого хозяйства, без создания необходимых для такого доступа проходов и подъездов; в) находиться в пределах огороженной территории и помещениях распределительных устройств и подстанций, открывать двери и люки распределительных устройств и подстанций, производить переключения и подключения в электрических сетях (указанное требование не распространяется на работников, занятых выполнением разрешенных в установленном порядке работ), разводить огонь в пределах охранных зон вводных и распределительных устройств, подстанций, воздушных линий электропередачи, а также в охранных зонах кабельных линий электропередачи; г) размещать свалки; д) производить работы ударными механизмами, сбрасывать тяжести массой свыше 5 тонн, производить сброс и слив едких и коррозионных веществ и горюче-смазочных материалов (в охранных зонах подземных кабельных линий электропередачи); е) складировать или размещать хранилища любых, в том числе горюче-смазочных, материалов; ж) размещать детские и спортивные площадки, стадионы, рынки, торговые точки, полевые станы, загоны для скота, гаражи и стоянки всех видов машин и механизмов, проводить любые мероприятия, связанные с большим скоплением людей, не занятых выполнением разрешенных в установленном порядке работ (в охранных зонах воздушных линий электропередачи); з) использовать (запускать) любые летательные аппараты, в том числе воздушных змеев, спортивные модели летательных аппаратов (в охранных зонах воздушных линий электропередачи); и) бросать якоря с судов и осуществлять их проход с отданными якорями, цепями, лотами, волокушами и тралами (в охранных зонах подводных кабельных линий электропередачи); к) осуществлять проход судов с поднятыми стрелами кранов и других механизмов (в охранных зонах воздушных линий электропередачи). Ограничения использования объектов недвижимости предусмотрены "Правилами установления охранных зон объектов электросетевого хозяйства и особых условий использования земельных участков, расположенных в границах таких зон", утвержденными Постановлением Правительства Российской Федерации от 24.02.2009 г. № 160.; Реестровый номер границы: 29:22-6.967; Вид объекта реестра границ: Зона с особыми условиями использования территории; Вид зоны по документу: Зона с особыми условиями использования территории ВК ТП13-ТП332; ВК ТП332-ТП320; ВК ТП332-ТП343; ВК ПС13



ДОКУМЕНТ ПОДПИСАН
ЭЛЕКТРОННОЙ ПОДПИСЬЮ

Сертификат: 009F0BDC181A023B64597F1E2579BEFB50

Владелец: ФЕДЕРАЛЬНАЯ СЛУЖБА ГОСУДАРСТВЕННОЙ

РЕГИСТРАЦИИ, КАДАСТРА И КАРТОГРАФИИ

Действителен: с 02.08.2024 по 26.10.2025

полное наименование должности

инициалы, фамилия

Земельный участок			
вид объекта недвижимости			
Лист № 4 раздела 4.1	Всего листов раздела 4.1: 6	Всего разделов: 7	Всего листов выписки: 26
22.10.2024г. № КУВИ-001/2024-259304287			
Кадастровый номер:		29:22:000000:12561	
		-ТП332; ВК ТП396-ТП320; НК ТП320-дом отдыха; Тип зоны: Охранная зона инженерных коммуникаций	
29:22:000000:12561/6	1440	вид ограничения (обременения): ограничения прав на земельный участок, предусмотренные статьей 56 Земельного кодекса Российской Федерации; Срок действия: не установлен; реквизиты документа-основания: постановление "Об установлении публичного сервитута" от 14.09.2021 № 1877 выдан: Администрация городского округа "Город Архангельск" ; постановление "О внесении изменений в постановление Администрации городского округа "Город Архангельск" от 14 сентября 2021 года №1877 от 18.11.2021 № 2328 выдан: Администрация городского округа "Город Архангельск" ; Содержание ограничения (обременения): Публичный сервитут в целях размещения объекта электросетевого хозяйства "ВЛ-6 373 КВ 1,1". Срок действия публичного сервитута - 49 лет. Лицо в пользу которого устанавливается публичный сервитут: Публичное акционерное общество "РОССЕТИ СЕВЕРО-ЗАПАД", ИНН 7802312751, ОГРН 1047855175785, почтовый адрес: 196247, город Санкт-Петербург, площадь Конституции, дом 3, литер А, помещение 16Н, адрес электронной почты: post@mrsksevzap.ru.; Реестровый номер границы: 29:22-6.1461; Вид объекта реестра границ: Зона с особыми условиями использования территории; Вид зоны по документу: Публичный сервитут объекта электросетевого хозяйства "ВЛ-6 373 КВ 1,1"; Тип зоны: Зона публичного сервитута	
	Весь	вид ограничения (обременения): ограничения прав на земельный участок, предусмотренные статьей 56 Земельного кодекса Российской Федерации; Срок действия: не установлен; реквизиты документа-основания: постановление Правительства РФ «О порядке установления охранных зон объектов электросетевого хозяйства и особых условий использования земельных участков, расположенных в границах таких зон» от 24.02.2009 № 160 выдан: Правительство РФ; Содержание ограничения (обременения): В охранных зонах запрещается осуществлять любые действия, которые могут нарушить безопасную работу объектов электросетевого хозяйства, в том числе привести к их повреждению или уничтожению, и (или) повлечь причинение вреда жизни, здоровью граждан и имуществу физических или юридических лиц, а также повлечь нанесение экологического ущерба и возникновение пожаров, в том числе: а) набрасывать на провода и опоры воздушных линий электропередачи посторонние предметы, а также подниматься на опоры воздушных линий электропередачи; б) размещать любые объекты и предметы (материалы) в пределах созданных в соответствии с требованиями нормативно-технических документов проходов и подъездов для доступа к объектам электросетевого хозяйства, а также проводить любые работы и возводить сооружения, которые могут препятствовать доступу к объектам электросетевого хозяйства, без создания необходимых для такого доступа проходов и подъездов; в) находиться в пределах огороженной территории и помещениях распределительных устройств и подстанций, открывать двери и люки распределительных устройств и подстанций, производить переключения и подключения в электрических сетях, разводить огонь в пределах охранных зон вводных и распределительных устройств, подстанций, воздушных линий электропередачи, а также в охранных зонах кабельных линий электропередачи; г) размещать свалки; д) производить работы ударными механизмами, сбрасывать тяжести массой свыше 5 тонн, производить сброс и слив едких и	



ДОКУМЕНТ ПОДПИСАН
ЭЛЕКТРОННОЙ ПОДПИСЬЮ

Сертификат: 009F0BDC181A023B64597F1E2579BEFB50

Владелец: ФЕДЕРАЛЬНАЯ СЛУЖБА ГОСУДАРСТВЕННОЙ
РЕГИСТРАЦИИ, КАДАСТРА И КАРТОГРАФИИ
Действителен: с 02.08.2024 по 26.10.2025

полное наименование должности

инициалы, фамилия

Земельный участок			
вид объекта недвижимости			

Лист № 5 раздела 4.1	Всего листов раздела 4.1: 6	Всего разделов: 7	Всего листов выписки: 26
----------------------	-----------------------------	-------------------	--------------------------

22.10.2024г. № КУВИ-001/2024-259304287

Кадастровый номер: 29:22:000000:12561

		<p>коррозионных веществ и горюче-смазочных материалов. В охранных зонах, установленных для объектов электросетевого хозяйства напряжением свыше 1000 вольт, запрещается: а) складировать или размещать хранилища любых, в том числе горюче-смазочных, материалов; б) размещать детские и спортивные площадки, стадионы, рынки, торговые точки, полевые станы, загоны для скота, гаражи и стоянки всех видов машин и механизмов, проводить любые мероприятия, связанные с большим скоплением людей, не занятых выполнением разрешенных в установленном порядке работ; в) использовать (запускать) любые летательные аппараты, в том числе воздушных змеев, спортивные модели летательных аппаратов; г) бросать якоря с судов и осуществлять их проход с отданными якорями, цепями, лотами, волокушами и тралами; д) осуществлять проход судов с поднятыми стрелами кранов и других механизмов. В пределах охранных зон без письменного решения о согласовании сетевых организаций юридическим и физическим лицам запрещаются: а) строительство, капитальный ремонт, реконструкция или снос зданий и сооружений; б) горные, взрывные, мелиоративные работы, в том числе связанные с временным затоплением земель; в) посадка и вырубка деревьев и кустарников; г) дноуглубительные, землечерпальные и погрузочно-разгрузочные работы, добыча рыбы, других водных животных и растений придонными орудиями лова, устройство водопоев, колка и заготовка льда; д) проход судов, у которых расстояние по вертикали от верхнего крайнего габарита с грузом или без груза до нижней точки провеса проводов переходов воздушных линий электропередачи через водоемы менее минимально допустимого расстояния, в том числе с учетом максимального уровня подъема воды при паводке; е) проезд машин и механизмов, имеющих общую высоту с грузом или без груза от поверхности дороги более 4,5 метра; ж) земляные работы на глубине более 0,3 метра (на вспахиваемых землях на глубине более 0,45 метра), а также планировка грунта; з) полив сельскохозяйственных культур в случае, если высота струи воды может составить свыше 3 метров; и) полевые сельскохозяйственные работы с применением сельскохозяйственных машин и оборудования высотой более 4 метров или полевые сельскохозяйственные работы, связанные с вспашкой земли. (Постановление Правительства РФ от 24 февраля 2009 г. N 160 «О порядке установления охранных зон объектов электросетевого хозяйства и особых условий использования земельных участков, расположенных в границах таких зон»); Реестровый номер границы: 29:22-6.29; Вид объекта реестра границ: Зона с особыми условиями использования территории; Вид зоны по документу: Охранная зона объекта ВЛ-6 373 КВ 1,1 в границах города Архангельска Архангельской области; Тип зоны: Охранная зона инженерных коммуникаций; Номер: -</p>
Весь	вид ограничения (обременения): ограничения прав на земельный участок, предусмотренные статьей 56 Земельного кодекса Российской Федерации; Срок действия: не установлен; реквизиты документа-основания: водный кодекс РФ от 03.06.2006 № 74-ФЗ выдан: Российская Федерация; постановление "О зонах затопления, подтопления" от 18.04.2014 № 360 выдан: Правительство Российской Федерации; приказ "Об определении границ зон затопления, подтопления в административных границах муниципального образования "город Архангельск", Архангельской области" от 01.10.2020 № 96 выдан: Двинско-Печорское бассейновое водное управление Федерального агентства водных ресурсов; Содержание ограничения	



ДОКУМЕНТ ПОДПИСАН
ЭЛЕКТРОННОЙ ПОДПИСЬЮ

Сертификат: 009F0BDC181A023B64597F1E2579BEFB50

Владелец: ФЕДЕРАЛЬНАЯ СЛУЖБА ГОСУДАРСТВЕННОЙ

РЕГИСТРАЦИИ, КАДАСТРА И КАРТОГРАФИИ

Действителен: с 02.08.2024 по 26.10.2025

полное наименование должности

инициалы, фамилия

Земельный участок

вид объекта недвижимости

Лист № 6 раздела 4.1

Всего листов раздела 4.1: 6

Всего разделов: 7

Всего листов выписки: 26

22.10.2024г. № КУВИ-001/2024-259304287

Кадастровый номер:

29:22:000000:12561

(обременения): В границах зон затопления, подтопления, в соответствии с законодательством Российской Федерации о градостроительной деятельности отнесенных к зонам с особыми условиями использования территорий, запрещаются: 1) размещение новых населенных пунктов и строительство объектов капитального строительства без обеспечения инженерной защиты таких населенных пунктов и объектов от затопления, подтопления; 2) использование сточных вод в целях регулирования плодородия почв; 3) размещение кладбищ, скотомогильников, объектов размещения отходов производства и потребления, химических, взрывчатых, токсичных, отравляющих и ядовитых веществ, пунктов хранения и захоронения радиоактивных отходов; 4) осуществление авиационных мер по борьбе с вредными организмами. Водный Кодекс Российской Федерации (от 03.06.2006 г. № 74-ФЗ); Реестровый номер границы: 29:00-6.279; Вид объекта реестра границ: Зона с особыми условиями использования территории; Вид зоны по документу: Граница зоны подтопления муниципального образования «Город Архангельск» (территориальные округа Октябрьский, Ломоносовский, Майская Горка, Варавино-Фактория); Тип зоны: Иная зона с особыми условиями использования территории



ДОКУМЕНТ ПОДПИСАН
ЭЛЕКТРОННОЙ ПОДПИСЬЮ

Сертификат: 009F0BDC181A023B64597F1E2579BEFB50

Владелец: ФЕДЕРАЛЬНАЯ СЛУЖБА ГОСУДАРСТВЕННОЙ

РЕГИСТРАЦИИ, КАДАСТРА И КАРТОГРАФИИ

Действителен: с 02.08.2024 по 26.10.2025

полное наименование должности

инициалы, фамилия

Выписка из Единого государственного реестра недвижимости об объекте недвижимости
Сведения о частях земельного участка

Земельный участок			
вид объекта недвижимости			
Лист № 1 раздела 4.2	Всего листов раздела 4.2: 6	Всего разделов: 7	Всего листов выписки: 26
22.10.2024г. № КУВИ-001/2024-259304287			
Кадастровый номер:		29:22:000000:12561	

Сведения о характерных точках границы части (частей) земельного участка				
Учетный номер части: 29:22:000000:12561/1				
Система координат				
Номер точки	Координаты, м		Описание закрепления на местности	Средняя квадратичная погрешность определения координат характерных точек границ земельного участка, м
	X	Y		
1	2	3	4	5
1	647480.04	2527664.69	-	-
2	647477.81	2527685.81	-	-
3	647467.06	2527686.25	-	-
4	647462.1	2527685.19	-	-
5	647401.19	2527671.54	-	-
6	647403.28	2527664.56	-	-
7	647398.71	2527662.54	-	-
8	647402.63	2527653.66	-	-
9	647453.26	2527665.8	-	-
1	647480.04	2527664.69	-	-

	 <p>ДОКУМЕНТ ПОДПИСАН ЭЛЕКТРОННОЙ ПОДПИСЬЮ</p> <p>Сертификат: 009F0BDC181A023B64597F1E2579BEFB50 Владелец: ФЕДЕРАЛЬНАЯ СЛУЖБА ГОСУДАРСТВЕННОЙ РЕГИСТРАЦИИ, КАДАСТРА И КАРТОГРАФИИ Действителен: с 02.08.2024 по 26.10.2025</p>	
полное наименование должности	инициалы, фамилия	

Земельный участок

вид объекта недвижимости

Лист № 2 раздела 4.2

Всего листов раздела 4.2: 6

Всего разделов: 7

Всего листов выписки: 26

22.10.2024г. № КУВИ-001/2024-259304287

Кадастровый номер:

29:22:000000:12561

Сведения о характерных точках границы части (частей) земельного участка

Учетный номер части: 29:22:000000:12561/2

Система координат

Номер точки	Координаты, м		Описание закрепления на местности	Средняя квадратичная погрешность определения координат характерных точек границ земельного участка, м
	X	Y		
1	2	3	4	5
1	647482.24	2527643.87	-	-
2	647482.17	2527644.53	-	-
3	647480.16	2527645.18	-	-
1	647482.24	2527643.87	-	-



ДОКУМЕНТ ПОДПИСАН
ЭЛЕКТРОННОЙ ПОДПИСЬЮ

Сертификат: 009F0BDC181A023B64597F1E2579BEFB50

Владелец: ФЕДЕРАЛЬНАЯ СЛУЖБА ГОСУДАРСТВЕННОЙ

РЕГИСТРАЦИИ, КАДАСТРА И КАРТОГРАФИИ

Действителен: с 02.08.2024 по 26.10.2025

полное наименование должности

инициалы, фамилия

Земельный участок			
вид объекта недвижимости			
Лист № 3 раздела 4.2	Всего листов раздела 4.2: 6	Всего разделов: 7	Всего листов выписки: 26

22.10.2024г. № КУВИ-001/2024-259304287

Кадастровый номер: 29:22:000000:12561

Сведения о характерных точках границы части (частей) земельного участка
Учетный номер части: 29:22:000000:12561/3

Система координат				
Номер точки	Координаты, м		Описание закрепления на местности	Средняя квадратичная погрешность определения координат характерных точек границ земельного участка, м
	X	Y		
1	2	3	4	5
1	647482.24	2527643.87	-	-
2	647482.17	2527644.53	-	-
3	647480.16	2527645.18	-	-
1	647482.24	2527643.87	-	-



ДОКУМЕНТ ПОДПИСАН
ЭЛЕКТРОННОЙ ПОДПИСЬЮ

Сертификат: 009F0BDC181A023B64597F1E2579BEFB50

Владелец: ФЕДЕРАЛЬНАЯ СЛУЖБА ГОСУДАРСТВЕННОЙ

РЕГИСТРАЦИИ, КАДАСТРА И КАРТОГРАФИИ

Действителен: с 02.08.2024 по 26.10.2025

полное наименование должности

инициалы, фамилия

Земельный участок

вид объекта недвижимости

Лист № 4 раздела 4.2

Всего листов раздела 4.2: 6

Всего разделов: 7

Всего листов выписки: 26

22.10.2024г. № КУВИ-001/2024-259304287

Кадастровый номер:

29:22:000000:12561

Сведения о характерных точках границы части (частей) земельного участка

Учетный номер части: 29:22:000000:12561/4

Система координат

Номер точки	Координаты, м		Описание закрепления на местности	Средняя квадратичная погрешность определения координат характерных точек границ земельного участка, м
	X	Y		
1	2	3	4	5
1	647467.01	2527654.4	-	-
2	647465.47	2527662.88	-	-
3	647464.9	2527677.07	-	-
4	647462.99	2527685.38	-	-
5	647462.1	2527685.19	-	-
6	647461.04	2527684.95	-	-
7	647462.91	2527676.78	-	-
8	647463.47	2527662.64	-	-
9	647464.85	2527655.1	-	-
10	647467.12	2527653.52	-	-
1	647467.01	2527654.4	-	-



ДОКУМЕНТ ПОДПИСАН
ЭЛЕКТРОННОЙ ПОДПИСЬЮ

Сертификат: 009F0BDC181A023B64597F1E2579BEFB50

Владелец: ФЕДЕРАЛЬНАЯ СЛУЖБА ГОСУДАРСТВЕННОЙ

РЕГИСТРАЦИИ, КАДАСТРА И КАРТОГРАФИИ

Действителен: с 02.08.2024 по 26.10.2025

полное наименование должности

инициалы, фамилия

Земельный участок			
вид объекта недвижимости			
Лист № 5 раздела 4.2	Всего листов раздела 4.2: 6	Всего разделов: 7	Всего листов выписки: 26

22.10.2024г. № КУВИ-001/2024-259304287

Кадастровый номер: 29:22:000000:12561

Сведения о характерных точках границы части (частей) земельного участка			
Учетный номер части: 29:22:000000:12561/5			

Система координат				
Номер точки	Координаты, м		Описание закрепления на местности	Средняя квадратичная погрешность определения координат характерных точек границ земельного участка, м
	X	Y		
1	2	3	4	5
1	647401.34	2527671.58	-	-
2	647399.39	2527671.14	-	-
3	647400.71	2527665.53	-	-
4	647401.32	2527663.17	-	-
5	647403.26	2527663.68	-	-
6	647402.65	2527666	-	-
1	647401.34	2527671.58	-	-



ДОКУМЕНТ ПОДПИСАН
ЭЛЕКТРОННОЙ ПОДПИСЬЮ

Сертификат: 009F0BDC181A023B64597F1E2579BEFB50

Владелец: ФЕДЕРАЛЬНАЯ СЛУЖБА ГОСУДАРСТВЕННОЙ

РЕГИСТРАЦИИ, КАДАСТРА И КАРТОГРАФИИ

Действителен: с 02.08.2024 по 26.10.2025

полное наименование должности

инициалы, фамилия

Земельный участок

вид объекта недвижимости

Лист № 6 раздела 4.2

Всего листов раздела 4.2: 6

Всего разделов: 7

Всего листов выписки: 26

22.10.2024г. № КУВИ-001/2024-259304287

Кадастровый номер:

29:22:000000:12561

Сведения о характерных точках границы части (частей) земельного участка

Учетный номер части: 29:22:000000:12561/6

Система координат

Номер точки	Координаты, м		Описание закрепления на местности	Средняя квадратичная погрешность определения координат характерных точек границ земельного участка, м
	X	Y		
1	2	3	4	5
1	647480.04	2527664.69	-	-
2	647477.81	2527685.81	-	-
3	647467.06	2527686.25	-	-
4	647462.1	2527685.19	-	-
5	647401.19	2527671.54	-	-
6	647403.28	2527664.56	-	-
7	647398.71	2527662.54	-	-
8	647398.75	2527662.44	-	-
9	647402.63	2527653.66	-	-
10	647453.26	2527665.8	-	-
1	647480.04	2527664.69	-	-



ДОКУМЕНТ ПОДПИСАН
ЭЛЕКТРОННОЙ ПОДПИСЬЮ

Сертификат: 009F0BDC181A023B64597F1E2579BEFB50

Владелец: ФЕДЕРАЛЬНАЯ СЛУЖБА ГОСУДАРСТВЕННОЙ

РЕГИСТРАЦИИ, КАДАСТРА И КАРТОГРАФИИ

Действителен: с 02.08.2024 по 26.10.2025

полное наименование должности

инициалы, фамилия

Филиал публично-правовой компании "Роскадастр" по Архангельской области и Ненецкому автономному округу
полное наименование органа регистрации прав

Выписка из Единого государственного реестра недвижимости об объекте недвижимости

Сведения о характеристиках объекта недвижимости

На основании запроса от 21.10.2024, поступившего на рассмотрение 21.10.2024, сообщаем, что согласно записям Единого государственного реестра недвижимости:

Раздел 1 Лист 1

Земельный участок			
вид объекта недвижимости			
Лист № 1 раздела 1	Всего листов раздела 1: 4	Всего разделов: 8	Всего листов выписки: 14
21.10.2024г. № КУВИ-001/2024-259279424			
Кадастровый номер:	29:22:000000:12766		
Номер кадастрового квартала:	29:22:000000		
Дата присвоения кадастрового номера:	19.08.2022		
Ранее присвоенный государственный учетный номер:	данные отсутствуют		
Местоположение:	Российская Федерация, Архангельская область, г. Архангельск, территориальный округ Майская горка, по ул. Героя Советского Союза Петра Лушева		
Площадь:	517 +/- 8		
Кадастровая стоимость, руб.:	72576.46		
Кадастровые номера расположенных в пределах земельного участка объектов недвижимости:	29:22:000000:7410		
Кадастровые номера объектов недвижимости, из которых образован объект недвижимости:	29:22:000000:7420		
Кадастровые номера образованных объектов недвижимости:	данные отсутствуют		
Категория земель:	Земли населенных пунктов		
Виды разрешенного использования:	Для эксплуатации ул. Героя Советского Союза Петра Лушева		
Сведения о кадастровом инженерере:	Петропавловский Михаил Сергеевич, СНИЛС 067-956-169 22, договор на выполнение кадастровых работ от 01.11.2021 № 64, дата завершения кадастровых работ: 05.08.2022		
Сведения о лесах, водных объектах и об иных природных объектах, расположенных в пределах земельного участка:	данные отсутствуют		



ДОКУМЕНТ ПОДПИСАН
ЭЛЕКТРОННОЙ ПОДПИСЬЮ

Сертификат: 009F0BDC181A023B64597F1E2579BEFB50

Владелец: ФЕДЕРАЛЬНАЯ СЛУЖБА ГОСУДАРСТВЕННОЙ
РЕГИСТРАЦИИ, КАДАСТРА И КАРТОГРАФИИ
Действителен: с 02.08.2024 по 26.10.2025

полное наименование должности

инициалы, фамилия

Земельный участок			
вид объекта недвижимости			
Лист № 2 раздела 1	Всего листов раздела 1: 4	Всего разделов: 8	Всего листов выписки: 14
21.10.2024г. № КУВИ-001/2024-259279424			
Кадастровый номер:		29:22:000000:12766	
Сведения о том, что земельный участок полностью расположен в границах зоны с особыми условиями использования территории, территории объекта культурного наследия, публичного сервитута:		Земельный участок полностью расположен в границах зоны с реестровым номером 29:00-6.279 от 31.10.2020, ограничение использования земельного участка в пределах зоны: В границах зон затопления, подтопления, в соответствии с законодательством Российской Федерации о градостроительной деятельности отнесенных к зонам с особыми условиями использования территорий, запрещаются: 1) размещение новых населенных пунктов и строительство объектов капитального строительства без обеспечения инженерной защиты таких населенных пунктов и объектов от затопления, подтопления; 2) использование сточных вод в целях регулирования плодородия почв; 3) размещение кладбищ, скотомогильников, объектов размещения отходов производства и потребления, химических, взрывчатых, токсичных, отравляющих и ядовитых веществ, пунктов хранения и захоронения радиоактивных отходов; 4) осуществление авиационных мер по борьбе с вредными организмами. Водный Кодекс Российской Федерации (от 03.06.2006 г. № 74-ФЗ), вид/наименование: Граница зоны подтопления муниципального образования «Город Архангельск» (территориальные округа Октябрьский, Ломоносовский, Майская Горка, Варавино-Фактория), тип: Иная зона с особыми условиями использования территории, решения: 1. дата решения: 03.06.2006, номер решения: 74-ФЗ, наименование ОГВ/ОМСУ: Российская Федерация 2. дата решения: 18.04.2014, номер решения: 360, наименование ОГВ/ОМСУ: Правительство Российской Федерации 3. дата решения: 01.10.2020, номер решения: 96, наименование ОГВ/ОМСУ: Двинско-Печорское бассейновое водное управление Федерального агентства водных ресурсов	
Сведения о том, что земельный участок расположен в границах особой экономической зоны, территории опережающего развития, зоны территориального развития в Российской Федерации, игровой зоны:		данные отсутствуют	
Сведения о том, что земельный участок расположен в границах особо охраняемой природной территории, Байкальской природной территории и ее экологических зон, лесопарковом зеленом поясе, охотничьего угодья, лесничества:		данные отсутствуют	
Сведения о расположении земельного участка и (или) расположенного на нем объекта недвижимости в границах территории, в отношении которой принято решение о резервировании земель для государственных или муниципальных нужд:		данные отсутствуют	
Сведения о результатах проведения государственного земельного надзора:		данные отсутствуют	
Сведения о расположении земельного участка в границах территории, в отношении которой утвержден проект межевания территории:		данные отсутствуют	



ДОКУМЕНТ ПОДПИСАН
ЭЛЕКТРОННОЙ ПОДПИСЬЮ

Сертификат: 009F0BDC181A023B64597F1E2579BEFB50

Владелец: ФЕДЕРАЛЬНАЯ СЛУЖБА ГОСУДАРСТВЕННОЙ

РЕГИСТРАЦИИ, КАДАСТРА И КАРТОГРАФИИ

Действителен: с 02.08.2024 по 26.10.2025

полное наименование должности

инициалы, фамилия

Земельный участок			
вид объекта недвижимости			
Лист № 3 раздела 1	Всего листов раздела 1: 4	Всего разделов: 8	Всего листов выписки: 14

21.10.2024г. № КУВИ-001/2024-259279424

Кадастровый номер: 29:22:000000:12766

Условный номер земельного участка:	данные отсутствуют
Сведения о принятии акта и (или) заключении договора, предусматривающих предоставление в соответствии с земельным законодательством исполнительным органом государственным органом власти или органом местного самоуправления, находящегося в государственной или муниципальной собственности земельного участка для строительства наемного дома социального использования или наемного дома коммерческого использования:	данные отсутствуют
Сведения о том, что земельный участок или земельные участки образованы на основании решения об изъятии земельного участка и (или) расположенного на нем объекта недвижимости для государственных или муниципальных нужд:	данные отсутствуют
Сведения о том, что земельный участок образован из земель или земельного участка, государственная собственность на которые не разграничена:	данные отсутствуют
Сведения о наличии земельного спора о местоположении границ земельных участков:	данные отсутствуют
Статус записи об объекте недвижимости:	Сведения об объекте недвижимости имеют статус "актуальные"
Особые отметки:	Для данного земельного участка обеспечен доступ посредством земельного участка (земельных участков) с кадастровым номером (кадастровыми номерами): 29:22:000000:7420. Сведения об ограничениях права на объект недвижимости, обременениях данного объекта, не зарегистрированных в реестре прав, ограничений прав и обременений недвижимого имущества: вид ограничения (обременения): ограничения прав на земельный участок, предусмотренные статьей 56 Земельного кодекса Российской Федерации; срок действия: с 19.08.2022; реквизиты документа-основания: водный кодекс РФ от 03.06.2006 № 74-ФЗ выдан: Российская Федерация; постановление "О зонах затопления, подтопления" от 18.04.2014 № 360 выдан: Правительство Российской Федерации; приказ "Об определении границ зон затопления, подтопления в административных границах муниципального образования "город Архангельск", Архангельской области" от 01.10.2020 № 96 выдан: Двинско-Печорское бассейновое водное управление Федерального агентства водных ресурсов. вид ограничения (обременения): ограничения прав на земельный участок, предусмотренные статьей 56 Земельного кодекса Российской Федерации; срок действия: с 19.08.2022; реквизиты документа-основания: постановление "Об утверждении Правил охраны линий и сооружений связи



ДОКУМЕНТ ПОДПИСАН
ЭЛЕКТРОННОЙ ПОДПИСЬЮ

Сертификат: 009F0BDC181A023B64597F1E2579BEFB50

Владелец: ФЕДЕРАЛЬНАЯ СЛУЖБА ГОСУДАРСТВЕННОЙ

РЕГИСТРАЦИИ, КАДАСТРА И КАРТОГРАФИИ

Действителен: с 02.08.2024 по 26.10.2025

полное наименование должности

инициалы, фамилия

Земельный участок			
вид объекта недвижимости			
Лист № 4 раздела 1	Всего листов раздела 1: 4	Всего разделов: 8	Всего листов выписки: 14
21.10.2024г. № КУВИ-001/2024-259279424			
Кадастровый номер:		29:22:000000:12766	
		Российской Федерации" от 09.06.1995 № 578 выдан: Правительство Российской Федерации.	
Получатель выписки:		Демин Александр Анатольевич	

полное наименование должности	 ДОКУМЕНТ ПОДПИСАН ЭЛЕКТРОННОЙ ПОДПИСЬЮ Сертификат: 009F0BDC181A023B64597F1E2579BEFB50 Владелец: ФЕДЕРАЛЬНАЯ СЛУЖБА ГОСУДАРСТВЕННОЙ РЕГИСТРАЦИИ, КАДАСТРА И КАРТОГРАФИИ Действителен: с 02.08.2024 по 26.10.2025	инициалы, фамилия
-------------------------------	---	-------------------

Выписка из Единого государственного реестра недвижимости об объекте недвижимости
Сведения о зарегистрированных правах

Земельный участок			
вид объекта недвижимости			
Лист № 1 раздела 2	Всего листов раздела 2: 2	Всего разделов: 8	Всего листов выписки: 14
21.10.2024г. № КУВИ-001/2024-259279424			
Кадастровый номер:		29:22:000000:12766	
1	Правообладатель (правообладатели):	1.1	Городской округ "Город Архангельск"
	Сведения о возможности предоставления третьим лицам персональных данных физического лица:	1.1.1	данные отсутствуют
2	Вид, номер, дата и время государственной регистрации права:	2.1	Собственность 29:22:000000:12766-29/010/2022-1 19.08.2022 13:36:18
3	Сведения об осуществлении государственной регистрации сделки, права без необходимого в силу закона согласия третьего лица, органа:	3.1	данные отсутствуют
4	Ограничение прав и обременение объекта недвижимости:	не зарегистрировано	
5	Договоры участия в долевом строительстве:	не зарегистрировано	
6	Заявленные в судебном порядке права требования:	данные отсутствуют	
7	Сведения о возможности предоставления третьим лицам персональных данных физического лица	данные отсутствуют	
8	Сведения о возражении в отношении зарегистрированного права:	данные отсутствуют	
9	Сведения о наличии решения об изъятии объекта недвижимости для государственных и муниципальных нужд:	данные отсутствуют	
10	Сведения о невозможности государственной регистрации без личного участия правообладателя или его законного представителя:	данные отсутствуют	
11	Правопритязания и сведения о наличии поступивших, но не рассмотренных заявлений о проведении государственной регистрации права (перехода, прекращения права), ограничения права или обременения объекта недвижимости, сделки в отношении объекта недвижимости:	отсутствуют	



ДОКУМЕНТ ПОДПИСАН
ЭЛЕКТРОННОЙ ПОДПИСЬЮ

Сертификат: 009F0BDC181A023B64597F1E2579BEFB50

Владелец: ФЕДЕРАЛЬНАЯ СЛУЖБА ГОСУДАРСТВЕННОЙ
РЕГИСТРАЦИИ, КАДАСТРА И КАРТОГРАФИИ
Действителен: с 02.08.2024 по 26.10.2025

полное наименование должности

инициалы, фамилия

Земельный участок			
вид объекта недвижимости			
Лист № 2 раздела 2	Всего листов раздела 2: 2	Всего разделов: 8	Всего листов выписки: 14
21.10.2024г. № КУВИ-001/2024-259279424			
Кадастровый номер:		29:22:000000:12766	
11	Сведения о невозможности государственной регистрации перехода, прекращения, ограничения права на земельный участок из земель сельскохозяйственного назначения:	данные отсутствуют	

полное наименование должности	 ДОКУМЕНТ ПОДПИСАН ЭЛЕКТРОННОЙ ПОДПИСЬЮ Сертификат: 009F0BDC181A023B64597F1E2579BEFB50 Владелец: ФЕДЕРАЛЬНАЯ СЛУЖБА ГОСУДАРСТВЕННОЙ РЕГИСТРАЦИИ, КАДАСТРА И КАРТОГРАФИИ Действителен: с 02.08.2024 по 26.10.2025	инициалы, фамилия
-------------------------------	---	-------------------

Выписка из Единого государственного реестра недвижимости об объекте недвижимости
Описание местоположения земельного участка

Земельный участок			
вид объекта недвижимости			
Лист № 1 раздела 3	Всего листов раздела 3: 1	Всего разделов: 8	Всего листов выписки: 14
21.10.2024г. № КУВИ-001/2024-259279424			
Кадастровый номер:	29:22:000000:12766		


План (чертеж, схема) земельного участка



Масштаб 1:400

Условные обозначения:

полное наименование должности	инициалы, фамилия	



ДОКУМЕНТ ПОДПИСАН
ЭЛЕКТРОННОЙ ПОДПИСЬЮ

Сертификат: 009F0BDC181A023B64597F1E2579BEFB50
Владелец: ФЕДЕРАЛЬНАЯ СЛУЖБА ГОСУДАРСТВЕННОЙ
РЕГИСТРАЦИИ, КАДАСТРА И КАРТОГРАФИИ
Действителен: с 02.08.2024 по 26.10.2025

Выписка из Единого государственного реестра недвижимости об объекте недвижимости

Описание местоположения земельного участка

Земельный участок			
вид объекта недвижимости			


Лист № 1 раздела 3.1	Всего листов раздела 3.1: 1	Всего разделов: 8	Всего листов выписки: 14
----------------------	-----------------------------	-------------------	--------------------------

21.10.2024г. № КУВИ-001/2024-259279424

Кадастровый номер: 29:22:000000:12766

Описание местоположения границ земельного участка

№ п/п	Номер точки		Дирекционный угол	Горизонтальное проложение, м	Описание закрепления на местности	Кадастровые номера смежных участков	Сведения об адресах правообладателей смежных земельных участков
	начальная	конечная					
1	2	3	4	5	6	7	8
1	1.1.1	1.1.2	131°29.5`	3	данные отсутствуют	данные отсутствуют	данные отсутствуют
2	1.1.2	1.1.3	135°32.8`	7.42	данные отсутствуют	29:22:000000:7420(1)	данные отсутствуют
3	1.1.2	1.1.2			данные отсутствуют	29:22:060416:36(1)	адрес отсутствует; Архангельская область, г.Архангельск, ул.Первомайская, д.6, кв.87
4	1.1.3	1.1.4	226°25.2`	47.07	данные отсутствуют	29:22:000000:7420(1)	данные отсутствуют
5	1.1.4	1.1.5	307°42.3`	5.9	данные отсутствуют	29:22:000000:7983(2), 29:22:060417:3434(1)	данные отсутствуют
6	1.1.5	1.1.6	309°41.9`	5.43	данные отсутствуют	29:22:060416:1640(1)	данные отсутствуют
7	1.1.6	1.1.1	47°23.2`	48.24	данные отсутствуют	29:22:060416:1408(1)	данные отсутствуют



ДОКУМЕНТ ПОДПИСАН
ЭЛЕКТРОННОЙ ПОДПИСЬЮ

Сертификат: 009F0BDC181A023B64597F1E2579BEFB50
Владелец: ФЕДЕРАЛЬНАЯ СЛУЖБА ГОСУДАРСТВЕННОЙ
РЕГИСТРАЦИИ, КАДАСТРА И КАРТОГРАФИИ
Действителен: с 02.08.2024 по 26.10.2025

полное наименование должности		инициалы, фамилия
-------------------------------	--	-------------------

Выписка из Единого государственного реестра недвижимости об объекте недвижимости

Описание местоположения земельного участка

Земельный участок			
вид объекта недвижимости			
Лист № 1 раздела 3.2	Всего листов раздела 3.2: 1	Всего разделов: 8	Всего листов выписки: 14
21.10.2024г. № КУВИ-001/2024-259279424			
Кадастровый номер:		29:22:000000:12766	

Сведения о характерных точках границы земельного участка				
Система координат МСК-29, зона 2				
Номер точки	Координаты, м		Описание закрепления на местности	Средняя квадратичная погрешность определения координат характерных точек границ земельного участка, м
	X	Y		
1	2	3	4	5
1	648790.51	2525498.6	-	0.1
2	648788.52	2525500.85	-	0.1
3	648783.22	2525506.05	-	0.1
4	648750.77	2525471.95	-	0.1
5	648754.38	2525467.28	-	0.1
6	648757.85	2525463.1	-	0.1
1	648790.51	2525498.6	-	0.1



ДОКУМЕНТ ПОДПИСАН
ЭЛЕКТРОННОЙ ПОДПИСЬЮ

Сертификат: 009F0BDC181A023B64597F1E2579BEFB50

Владелец: ФЕДЕРАЛЬНАЯ СЛУЖБА ГОСУДАРСТВЕННОЙ

РЕГИСТРАЦИИ, КАДАСТРА И КАРТОГРАФИИ

Действителен: с 02.08.2024 по 26.10.2025

полное наименование должности


инициалы, фамилия

Выписка из Единого государственного реестра недвижимости об объекте недвижимости
Сведения о частях земельного участка

Земельный участок			
вид объекта недвижимости			
Лист № 1 раздела 4	Всего листов раздела 4: 1	Всего разделов: 8	Всего листов выписки: 14
21.10.2024г. № КУВИ-001/2024-259279424			
Кадастровый номер:		29:22:000000:12766	
План (чертеж, схема) части земельного участка		Учетный номер части: 29:22:000000:12766/1	



Масштаб 1:400	Условные обозначения:	
---------------	-----------------------	--

полное наименование должности	 ДОКУМЕНТ ПОДПИСАН ЭЛЕКТРОННОЙ ПОДПИСЬЮ	инициалы, фамилия
	Сертификат: 009F0BDC181A023B64597F1E2579BEFB50 Владелец: ФЕДЕРАЛЬНАЯ СЛУЖБА ГОСУДАРСТВЕННОЙ РЕГИСТРАЦИИ, КАДАСТРА И КАРТОГРАФИИ Действителен: с 02.08.2024 по 26.10.2025	

Выписка из Единого государственного реестра недвижимости об объекте недвижимости

Сведения о частях земельного участка

Земельный участок			
вид объекта недвижимости			
Лист № 1 раздела 4.1	Всего листов раздела 4.1: 3	Всего разделов: 8	Всего листов выписки: 14
21.10.2024г. № КУВИ-001/2024-259279424			
Кадастровый номер:		29:22:000000:12766	

Учетный номер части	Площадь, м2	Содержание ограничения в использовании или ограничения права на объект недвижимости или обременения объекта недвижимости
1	2	3
29:22:000000:12766/1	211	29:00-6.323
	Весь	вид ограничения (обременения): ограничения прав на земельный участок, предусмотренные статьей 56 Земельного кодекса Российской Федерации; Срок действия: не установлен; реквизиты документа-основания: водный кодекс РФ от 03.06.2006 № 74-ФЗ выдан: Российская Федерация; постановление "О зонах затопления, подтопления" от 18.04.2014 № 360 выдан: Правительство Российской Федерации; приказ "Об определении границ зон затопления, подтопления в административных границах муниципального образования "город Архангельск", Архангельской области" от 01.10.2020 № 96 выдан: Двинско-Печорское бассейновое водное управление Федерального агентства водных ресурсов; Содержание ограничения (обременения): В границах зон затопления, подтопления, в соответствии с законодательством Российской Федерации о градостроительной деятельности отнесенных к зонам с особыми условиями использования территорий, запрещаются: 1) размещение новых населенных пунктов и строительство объектов капитального строительства без обеспечения инженерной защиты таких населенных пунктов и объектов от затопления, подтопления; 2) использование сточных вод в целях регулирования плодородия почв; 3) размещение кладбищ, скотомогильников, объектов размещения отходов производства и потребления, химических, взрывчатых, токсичных, отравляющих и ядовитых веществ, пунктов хранения и захоронения радиоактивных отходов; 4) осуществление авиационных мер по борьбе с вредными организмами. Водный Кодекс Российской Федерации (от 03.06.2006 г. № 74-ФЗ); Реестровый номер границы: 29:00-6.279; Вид объекта реестра границ: Зона с особыми условиями использования территории; Вид зоны по документу: Граница зоны подтопления муниципального образования «Город Архангельск» (территориальные округа Октябрьский, Ломоносовский, Майская Горка, Варавино-Фактория); Тип зоны: Иная зона с особыми условиями использования территории
	Весь	вид ограничения (обременения): ограничения прав на земельный участок, предусмотренные статьей 56 Земельного кодекса Российской Федерации; Срок действия: не установлен; реквизиты документа-основания: постановление "Об утверждении Правил охраны линий и сооружений связи Российской Федерации" от 09.06.1995 № 578 выдан: Правительство Российской Федерации; Содержание ограничения (обременения): В соответствии с Постановлением Правительства РФ от 9 июня 1995 г. N 578 "Об утверждении Правил охраны линий и сооружений связи Российской Федерации" устанавливаются следующие ограничения: в пределах охранных зон без письменного согласия и присутствия представителей предприятий,



ДОКУМЕНТ ПОДПИСАН
ЭЛЕКТРОННОЙ ПОДПИСЬЮ

Сертификат: 009F0BDC181A023B64597F1E2579BEFB50

Владелец: ФЕДЕРАЛЬНАЯ СЛУЖБА ГОСУДАРСТВЕННОЙ

РЕГИСТРАЦИИ, КАДАСТРА И КАРТОГРАФИИ

Действителен: с 02.08.2024 по 26.10.2025

полное наименование должности

инициалы, фамилия

Земельный участок

вид объекта недвижимости

Лист № 2 раздела 4.1

Всего листов раздела 4.1: 3

Всего разделов: 8

Всего листов выписки: 14

21.10.2024г. № КУВИ-001/2024-259279424

Кадастровый номер:

29:22:000000:12766

эксплуатирующих линии связи и линии радиификации, юридическим и физическим лицам запрещается: а) осуществлять всякого рода строительные, монтажные и взрывные работы, планировку грунта землеройными механизмами (за исключением зон песчаных барханов) и земляные работы (за исключением вспашки на глубину не более 0,3 метра); б) производить геолого-съёмочные, поисковые, геодезические и другие изыскательские работы, которые связаны с бурением скважин, шурфованием, взятием проб грунта, осуществлением взрывных работ; в) производить посадку деревьев, располагать полевые станы, содержать скот, складировать материалы, корма и удобрения, жечь костры, устраивать стрельбища; г) устраивать проезды и стоянки автотранспорта, тракторов и механизмов, провозить негабаритные грузы под проводами воздушных линий связи и линий радиификации, строить каналы (арыки), устраивать заграждения и другие препятствия; д) устраивать причалы для стоянки судов, барж и плавучих кранов, производить погрузочно-разгрузочные, подводно-технические, дноуглубительные и землечерпательные работы, выделять рыбопромысловые участки, производить добычу рыбы, других водных животных, а также водных растений придонными орудиями лова, устраивать водопои, производить колку и заготовку льда. Судам и другим плавучим средствам запрещается бросать якоря, проходить с отданными якорями, цепями, лотами, волокушами и тралами; е) производить строительство и реконструкцию линий электропередач, радиостанций и других объектов, излучающих электромагнитную энергию и оказывающих опасное воздействие на линии связи и линии радиификации; ж) производить защиту подземных коммуникаций от коррозии без учета проходящих подземных кабельных линий связи. Юридическим и физическим лицам запрещается производить всякого рода действия, которые могут нарушить нормальную работу линий связи и линий радиификации, в частности: а) производить снос и реконструкцию зданий и мостов, осуществлять переустройство коллекторов, туннелей метрополитена и железных дорог, где проложены кабели связи, установлены столбы воздушных линий связи и линий радиификации, размещены технические сооружения радиорелейных станций, кабельные ящики и распределительные коробки, без предварительного выноса заказчиками (застройщиками) линий и сооружений связи, линий и сооружений радиификации по согласованию с предприятиями, в ведении которых находятся эти линии и сооружения; б) производить засыпку трасс подземных кабельных линий связи, устраивать на этих трассах временные склады, стоки химически активных веществ и свалки промышленных, бытовых и прочих отходов, ломать замерные, сигнальные, предупредительные знаки и телефонные колодцы; в) открывать двери и люки необслуживаемых усилительных и регенерационных пунктов (наземных и подземных) и радиорелейных станций, кабельных колодцев телефонной канализации, распределительных шкафов и кабельных ящиков, а также подключаться к линиям связи (за исключением лиц, обслуживающих эти линии); г) огораживать трассы линий связи, препятствуя свободному доступу к ним технического персонала; д) самовольно подключаться к абонентской телефонной линии и линии радиификации в целях пользования услугами связи; е) совершать иные действия, которые могут причинить повреждения сооружениям связи и радиификации (повреждать опоры и арматуру воздушных линий связи, обрывать провода, набрасывать на них посторонние предметы и другое).; Реестровый номер границы:



ДОКУМЕНТ ПОДПИСАН
ЭЛЕКТРОННОЙ ПОДПИСЬЮ

Сертификат: 009F0BDC181A023B64597F1E2579BEFB50

Владелец: ФЕДЕРАЛЬНАЯ СЛУЖБА ГОСУДАРСТВЕННОЙ

РЕГИСТРАЦИИ, КАДАСТРА И КАРТОГРАФИИ

Действителен: с 02.08.2024 по 26.10.2025

полное наименование должности

инициалы, фамилия

Земельный участок			
вид объекта недвижимости			
Лист № 3 раздела 4.1	Всего листов раздела 4.1: 3	Всего разделов: 8	Всего листов выписки: 14
21.10.2024г. № КУВИ-001/2024-259279424			
Кадастровый номер:		29:22:000000:12766	
		29:00-6.323; Вид объекта реестра границ: Зона с особыми условиями использования территории; Вид зоны по документу: Охранная зона объекта "Строительство ВОЛП Архангельск-Карпогоры (Архангельск-Луковецкий)"; Тип зоны: Охранная зона линий и сооружений связи и линий и сооружений радиодификации	

полное наименование должности	 ДОКУМЕНТ ПОДПИСАН ЭЛЕКТРОННОЙ ПОДПИСЬЮ Сертификат: 009F0BDC181A023B64597F1E2579BEFB50 Владелец: ФЕДЕРАЛЬНАЯ СЛУЖБА ГОСУДАРСТВЕННОЙ РЕГИСТРАЦИИ, КАДАСТРА И КАРТОГРАФИИ Действителен: с 02.08.2024 по 26.10.2025	инициалы, фамилия
-------------------------------	---	-------------------

Выписка из Единого государственного реестра недвижимости об объекте недвижимости
Сведения о частях земельного участка

Земельный участок			
вид объекта недвижимости			
Лист № 1 раздела 4.2	Всего листов раздела 4.2: 1	Всего разделов: 8	Всего листов выписки: 14
21.10.2024г. № КУВИ-001/2024-259279424			
Кадастровый номер:		29:22:000000:12766	

Сведения о характерных точках границы части (частей) земельного участка				
Учетный номер части: 29:22:000000:12766/1				
Система координат МСК-29, зона 2				
Номер точки	Координаты, м		Описание закрепления на местности	Средняя квадратичная погрешность определения координат характерных точек границ земельного участка, м
	X	Y		
1	2	3	4	5
1	648790.51	2525498.6	-	-
2	648788.52	2525500.85	-	-
3	648783.22	2525506.05	-	-
4	648780.96	2525503.67	-	-
5	648785.76	2525498.95	-	-
6	648751.45	2525471.07	-	-
7	648753.89	2525467.91	-	-
8	648787.07	2525494.86	-	-
1	648790.51	2525498.6	-	-

	 <p>ДОКУМЕНТ ПОДПИСАН ЭЛЕКТРОННОЙ ПОДПИСЬЮ</p> <p>Сертификат: 009F0BDC181A023B64597F1E2579BEFB50</p> <p>Владелец: ФЕДЕРАЛЬНАЯ СЛУЖБА ГОСУДАРСТВЕННОЙ РЕГИСТРАЦИИ, КАДАСТРА И КАРТОГРАФИИ</p> <p>Действителен: с 02.08.2024 по 26.10.2025</p>	
полное наименование должности	инициалы, фамилия	

КАДАСТРОВЫЙ ПЛАН ТЕРРИТОРИИ

На основании запроса от 16.05.2024, поступившего на рассмотрение 16.05.2024, сообщаем, что согласно записям Единого государственного реестра недвижимости:

Лист № 1	раздела 1	Всего листов раздела 1: 105	Всего разделов: 11	Всего листов: 270
« 16 » мая 2024 г. № КУВИ-001/2024-134252772				
Номер кадастрового квартала: 29:22:060406			Площадь кадастрового квартала: 108.85 Га	

Общие сведения об объектах недвижимости в кадастровом квартале

Номер п/п	Кадастровый номер объекта недвижимости	Вид объекта недвижимости	Адрес	Площадь или основная характеристика	Категория земель	Виды разрешенного использования	Назначение (проектируемое назначение)	Кадастровая стоимость (руб)
1	2	3	4	5	6	7	8	9
1	29:22:060406:2	Земельный участок	Архангельская область, г Архангельск, ул Дачная, д 55	3814 +/-43	Земли населенных пунктов	для эксплуатации протезно-ортопедической мастерской, служебного гаража на 3 бокса и здания склада	_____	1814168.98
2	29:22:060406:3	Земельный участок	Архангельская область, г Архангельск, ул Дачная, д 51, корп 3	1555 +/-14	Земли населенных пунктов	Эксплуатация магазина № 28	_____	2714680.25
3	29:22:060406:4	Земельный участок	Архангельская область, г Архангельск, ул Уральская, д 10	1640 +/-14	Земли населенных пунктов	Для эксплуатации одноэтажного жилого дома	_____	2290505.67
4	29:22:060406:5	Земельный участок	Архангельская область, г Архангельск, ул Российская, д 17	762 +/-10	Земли населенных пунктов	Эксплуатация индивидуального жилого дома	_____	1145078.3
5	29:22:060406:6	Земельный участок	Архангельская область, г Архангельск, ул Российская, д 20	74 +/-10	Земли населенных пунктов	под строительство и эксплуатацию индивидуального жилого дома и приусадебный участок	_____	112311.28

полное наименование должности

М.П.

подпись

инициалы, фамилия

КАДАСТРОВЫЙ ПЛАН ТЕРРИТОРИИ

Лист № 2	раздела 1	Всего листов раздела 1: 105	Всего разделов: 11	Всего листов: 270
----------	-----------	-----------------------------	--------------------	-------------------

« 16 » мая 2024 г. № КУВИ-001/2024-134252772

Номер кадастрового квартала: 29:22:060406

Номер п/п	Кадастровый номер объекта недвижимости	Вид объекта недвижимости	Адрес	Площадь или основная характеристика	Категория земель	Виды разрешенного использования	Назначение (проектируемое назначение)	Кадастровая стоимость (руб)
1	2	3	4	5	6	7	8	9
6	29:22:060406:7	Земельный участок	Архангельская область, г Архангельск, ул Молодежная, д 4, корп 1	927	Земли населенных пунктов	Для эксплуатации двухэтажного жилого дома	_____	1310722.38
7	29:22:060406:8	Земельный участок	Архангельская область, г Архангельск, ул Российская, д 3, корп 1	694	Земли населенных пунктов	эксплуатация индивидуального жилого дома	_____	1044227.1
8	29:22:060406:10	Земельный участок	Местоположение установлено относительно ориентира, расположенного в границах участка. Почтовый адрес ориентира: Архангельская область, г Архангельск, ул Молодежная, д 6	815 +/-10	Земли населенных пунктов	для эксплуатации одноэтажного жилого дома	_____	1141872.05
9	29:22:060406:11	Земельный участок	Местоположение установлено относительно ориентира, расположенного в границах участка. Почтовый адрес ориентира: Архангельская область, г Архангельск, ул Российская	335	Земли населенных пунктов	завершение строительства и эксплуатация части индивидуального жилого дома	_____	510081.05
10	29:22:060406:12	Земельный участок	Архангельская область, г Архангельск, ул Дачная, д 39	1200	Земли населенных пунктов	эксплуатация индивидуального жилого дома	_____	1838130.6

полное наименование должности

М.П.

подпись

инициалы, фамилия

КАДАСТРОВЫЙ ПЛАН ТЕРРИТОРИИ

Лист № 3	раздела 1	Всего листов раздела 1: 105	Всего разделов: 11	Всего листов: 270
----------	-----------	-----------------------------	--------------------	-------------------

« 16 » мая 2024 г. № КУВИ-001/2024-134252772

Номер кадастрового квартала: 29:22:060406

Номер п/п	Кадастровый номер объекта недвижимости	Вид объекта недвижимости	Адрес	Площадь или основная характеристика	Категория земель	Виды разрешенного использования	Назначение (проектируемое назначение)	Кадастровая стоимость (руб)
1	2	3	4	5	6	7	8	9
11	29:22:060406:13	Земельный участок	Архангельская область, г Архангельск, ул Дачная	105	Земли населенных пунктов	для эксплуатации индивидуального жилого дома	_____	165846.45
12	29:22:060406:14	Земельный участок	Архангельская область, г Архангельск, ул Минская	730 +/-9	Земли населенных пунктов	Строительство индивидуального жилого дома	_____	1145435.7
13	29:22:060406:17	Земельный участок	Местоположение установлено относительно ориентира, расположенного в границах участка. Почтовый адрес ориентира: Архангельская область, г Архангельск, ул Дачная	263 +/-6	Земли населенных пунктов	эксплуатация индивидуального жилого дома	_____	413691.11
14	29:22:060406:18	Земельный участок	Архангельская область, г Архангельск, ул Дачная, д 29	1157 +/-12	Земли населенных пунктов	индивидуальный жилой дом	_____	1753252.66
15	29:22:060406:19	Земельный участок	Архангельская область, г Архангельск, ул Ленина, д 32	2212 +/-16.5	Земли населенных пунктов	Объекты дорожного сервиса	_____	3622075.2

_____ полное наименование должности

М.П.

_____ подпись

_____ инициалы, фамилия

КАДАСТРОВЫЙ ПЛАН ТЕРРИТОРИИ

Лист № 4	раздела 1	Всего листов раздела 1: 105	Всего разделов: 11	Всего листов: 270
----------	-----------	-----------------------------	--------------------	-------------------

« 16 » мая 2024 г. № КУВИ-001/2024-134252772

Номер кадастрового квартала: 29:22:060406

Номер п/п	Кадастровый номер объекта недвижимости	Вид объекта недвижимости	Адрес	Площадь или основная характеристика	Категория земель	Виды разрешенного использования	Назначение (проектируемое назначение)	Кадастровая стоимость (руб)
1	2	3	4	5	6	7	8	9
16	29:22:060406:20	Земельный участок	Архангельская область, г Архангельск, ул Бутыгинская	957 +/-11	Земли населенных пунктов	для проектирования и строительства индивидуального жилого дома	_____	1337981.7
17	29:22:060406:21	Земельный участок	Архангельская область, г Архангельск, ул Чкалова, д 25, строен 2	1881	Земли населенных пунктов	эксплуатация канализационной насосной станции	_____	485452.61
18	29:22:060406:22	Земельный участок	Архангельская область, г Архангельск, ул Чкалова, д 25, строен 1	128	Земли населенных пунктов	эксплуатация канализационной насосной станции	_____	33034.52
19	29:22:060406:23	Земельный участок	Архангельская область, г Архангельск, ул Дачная, д 53, корп 1, строен 1	178	Земли населенных пунктов	эксплуатация канализационной насосной станции	_____	45938.63
20	29:22:060406:24	Земельный участок	Местоположение установлено относительно ориентира, расположенного в границах участка. Почтовый адрес ориентира: Архангельская область, г Архангельск, ул Чкалова, д 27, корп 1	550 +/-8	Земли населенных пунктов	Для размещения здания спортивно-оздоровительного центра	_____	331045.41

_____ полное наименование должности

М.П.

_____ подпись

_____ инициалы, фамилия

КАДАСТРОВЫЙ ПЛАН ТЕРРИТОРИИ

Лист № 5	раздела 1	Всего листов раздела 1: 105	Всего разделов: 11	Всего листов: 270
« 16 » мая 2024 г. № КУВИ-001/2024-134252772				
Номер кадастрового квартала: 29:22:060406				

Номер п/п	Кадастровый номер объекта недвижимости	Вид объекта недвижимости	Адрес	Площадь или основная характеристика	Категория земель	Виды разрешенного использования	Назначение (проектируемое назначение)	Кадастровая стоимость (руб)
1	2	3	4	5	6	7	8	9
21	29:22:060406:25	Земельный участок	Местоположение установлено относительно ориентира, расположенного в границах участка. Почтовый адрес ориентира: Архангельская область, г Архангельск, ул Холмогорская, д 23	1193 +/-12	Земли населенных пунктов	индивидуальный жилой дом	_____	1791708.24
22	29:22:060406:26	Земельный участок	Местоположение установлено относительно ориентира, расположенного в границах участка. Почтовый адрес ориентира: Архангельская область, г Архангельск, ул Российская, д 13	878 +/-10	Земли населенных пунктов	Для эксплуатации одноэтажного жилого дома	_____	1329379.8
23	29:22:060406:27	Земельный участок	Местоположение установлено относительно ориентира, расположенного в границах участка. Почтовый адрес ориентира: Архангельская область, г Архангельск, ул Уральская, д 4	667 +/-9	Земли населенных пунктов	индивидуальный жилой дом	_____	1008710.77
24	29:22:060406:28	Земельный участок	Архангельская область, г Архангельск, ул Луговая	515 +/-8	Земли населенных пунктов	для эксплуатации индивидуального жилого дома	_____	717343.5
25	29:22:000000:384	Сооружение	Архангельская область, г Архангельск, ул Российская	протяженность: 470 м	_____	_____	линии электропередач	85876.5

_____ полное наименование должности

М.П.

_____ подпись

_____ инициалы, фамилия

КАДАСТРОВЫЙ ПЛАН ТЕРРИТОРИИ

Лист № 6	раздела 1	Всего листов раздела 1: 105	Всего разделов: 11	Всего листов: 270
« 16 » мая 2024 г. № КУВИ-001/2024-134252772				
Номер кадастрового квартала: 29:22:060406				

Номер п/п	Кадастровый номер объекта недвижимости	Вид объекта недвижимости	Адрес	Площадь или основная характеристика	Категория земель	Виды разрешенного использования	Назначение (проектируемое назначение)	Кадастровая стоимость (руб)
1	2	3	4	5	6	7	8	9
26	29:22:000000:386	Объект незавершенного строительства	Архангельская область, г Архангельск, ул Российская	площадь застройки: 105.8 кв.м	_____	_____	Жилое	369553.44
27	29:22:060406:344	Здание	163015, Архангельская область, г Архангельск, ул Минская, д 17	площадь: 71.5 кв.м	_____	_____	Жилое	304093.2
28	29:22:060406:29	Земельный участок	Архангельская область, г Архангельск, ул Луговая, д 6	323 +/-8	Земли населенных пунктов	эксплуатация индивидуального жилого дома	_____	448608.24
29	29:22:000000:89	Здание	163015, Архангельская область, г Архангельск, ул Дачная, д 57, к 2	площадь: 4185.6 кв.м	_____	_____	Жилое	42715212.32
30	29:22:060406:30	Земельный участок	Архангельская область, г Архангельск, ул Российская, д 11	999 +/-11	Земли населенных пунктов	индивидуальный жилой дом	_____	1511996.49

М.П.

КАДАСТРОВЫЙ ПЛАН ТЕРРИТОРИИ

Лист № 7 раздела 1 Всего листов раздела 1: 105 Всего разделов: 11 Всего листов: 270

« 16 » мая 2024 г. № КУВИ-001/2024-134252772

Номер кадастрового квартала: 29:22:060406

Номер п/п	Кадастровый номер объекта недвижимости	Вид объекта недвижимости	Адрес	Площадь или основная характеристика	Категория земель	Виды разрешенного использования	Назначение (проектируемое назначение)	Кадастровая стоимость (руб)
1	2	3	4	5	6	7	8	9
31	29:22:060406:40	Земельный участок	Местоположение установлено относительно ориентира, расположенного в границах участка. Почтовый адрес ориентира: Архангельская область, г Архангельск, ул Молодежная, д 5	1277 +/-12	Земли населенных пунктов	для эксплуатации одноэтажного жилого дома	_____	1726058.58
32	29:22:060406:42	Земельный участок	Архангельская область, г Архангельск, ул Луговая	810 +/-10	Земли населенных пунктов	Для завершения строительства индивидуального жилого дома	_____	1120205.7
33	29:22:060406:44	Земельный участок	Архангельская область, г Архангельск, ул Дачная, д 49, корп 5	7540 +/-30	Земли населенных пунктов	для эксплуатации здания яслей-сада	_____	3169329
34	29:22:060406:45	Земельный участок	Архангельская область, г Архангельск, ул Дачная, д 53, корп 1	2040 +/-16	Земли населенных пунктов	производственная база	_____	1149660.36
35	29:22:060406:48 (Граница участка многоконтурная. Количество контуров - 2)	Земельный участок	Архангельская область, г Архангельск, ул Дачная, д 57	5452 +/-25.84	Земли населенных пунктов	эксплуатация здания училища, гаража, спортивной площадки	_____	2431449.41

_____ полное наименование должности

М.П.

_____ подпись

_____ инициалы, фамилия

КАДАСТРОВЫЙ ПЛАН ТЕРРИТОРИИ

Лист № 8	раздела 1	Всего листов раздела 1: 105	Всего разделов: 11	Всего листов: 270
« 16 » мая 2024 г. № КУВИ-001/2024-134252772				
Номер кадастрового квартала: 29:22:060406				

Номер п/п	Кадастровый номер объекта недвижимости	Вид объекта недвижимости	Адрес	Площадь или основная характеристика	Категория земель	Виды разрешенного использования	Назначение (проектируемое назначение)	Кадастровая стоимость (руб)
1	2	3	4	5	6	7	8	9
36	29:22:060406:50	Земельный участок	Местоположение установлено относительно ориентира, расположенного в границах участка. Почтовый адрес ориентира: Архангельская область, г Архангельск, ул Дачная, д 57, корп 3	25427 +/-58	Земли населенных пунктов	эксплуатация зданий учебного корпуса, общежития и стадиона училища	_____	8594899.06
37	29:22:060406:51	Земельный участок	Местоположение установлено относительно ориентира, расположенного в границах участка. Почтовый адрес ориентира: Архангельская область, г Архангельск, ул Российская, д 10	947 +/-11	Земли населенных пунктов	эксплуатация усадебного жилого дома	_____	1447337.98
38	29:22:060406:52	Земельный участок	Местоположение установлено относительно ориентира, расположенного в границах участка. Почтовый адрес ориентира: Архангельская область, г Архангельск, ул Российская	109 +/-4	Земли населенных пунктов	эксплуатация усадебного жилого дома	_____	166634.84
39	29:22:060406:53	Земельный участок	Архангельская область, г Архангельск, ул Донская, д 12	1400 +/-13	Земли населенных пунктов	Для индивидуального жилищного строительства	_____	2036259.96
40	29:22:060406:61	Земельный участок	Местоположение установлено относительно ориентира, расположенного в границах участка. Почтовый адрес ориентира: Архангельская область, г Архангельск, ул Дачная	927	Земли населенных пунктов	эксплуатация усадебного жилого дома	_____	1462564.98

_____ М.П. _____ инициалы, фамилия

КАДАСТРОВЫЙ ПЛАН ТЕРРИТОРИИ

Лист № 9	раздела 1	Всего листов раздела 1: 105	Всего разделов: 11	Всего листов: 270
« 16 » мая 2024 г. № КУВИ-001/2024-134252772				
Номер кадастрового квартала: 29:22:060406				

Номер п/п	Кадастровый номер объекта недвижимости	Вид объекта недвижимости	Адрес	Площадь или основная характеристика	Категория земель	Виды разрешенного использования	Назначение (проектируемое назначение)	Кадастровая стоимость (руб)
1	2	3	4	5	6	7	8	9
41	29:22:060406:62	Земельный участок	Местоположение установлено относительно ориентира, расположенного в границах участка. Почтовый адрес ориентира: Архангельская область, г Архангельск, ул Дачная, д 47	600	Земли населенных пунктов	для эксплуатации усадебного жилого дома	_____	946596
42	29:22:060406:63	Земельный участок	Местоположение установлено относительно ориентира, расположенного в границах участка. Почтовый адрес ориентира: Архангельская область, г Архангельск, ул Российская, д 12	928	Земли населенных пунктов	для эксплуатации усадебного жилого дома	_____	1417362.24
43	29:22:060406:64	Земельный участок	Архангельская область, г Архангельск, ул Дачная, д 51, строен 1	90 +/-3	Земли населенных пунктов	Эксплуатация внутриквартальной насосной станции водопровода №44	_____	23227.4
44	29:22:060406:66	Земельный участок	Архангельская область, г Архангельск, ул Российская, д 31	443 +/-7	Земли населенных пунктов	Эксплуатация индивидуального жилого дома	_____	675583.86
45	29:22:060406:67	Земельный участок	Архангельская область, г Архангельск, ул Российская, д 29	991 +/-11	Земли населенных пунктов	Для индивидуального жилищного строительства	_____	1513108.35

полное наименование должности

М.П.

подпись

инициалы, фамилия

КАДАСТРОВЫЙ ПЛАН ТЕРРИТОРИИ

Лист № 10	раздела 1	Всего листов раздела 1: 105	Всего разделов: 11	Всего листов: 270
-----------	-----------	-----------------------------	--------------------	-------------------

« 16 » мая 2024 г. № КУВИ-001/2024-134252772

Номер кадастрового квартала: 29:22:060406

Номер п/п	Кадастровый номер объекта недвижимости	Вид объекта недвижимости	Адрес	Площадь или основная характеристика	Категория земель	Виды разрешенного использования	Назначение (проектируемое назначение)	Кадастровая стоимость (руб)
1	2	3	4	5	6	7	8	9
46	29:22:060406:68	Земельный участок	Местоположение установлено относительно ориентира, расположенного в границах участка. Почтовый адрес ориентира: Архангельская область, г Архангельск, ул Российская, д 30А	689 +/-9	Земли населенных пунктов	Эксплуатация индивидуального жилого дома	_____	1065145.77
47	29:22:060406:69	Земельный участок	Архангельская область, г Архангельск, ул Минская, д 19	756	Земли населенных пунктов	Для индивидуального жилищного строительства	_____	1188416.88
48	29:22:060406:70	Земельный участок	Архангельская область, г Архангельск, ул Минская, д 21	656 +/-5	Земли населенных пунктов	Под индивидуальный жилой дом и приусадебный участок	_____	1031894.56
49	29:22:060406:71	Земельный участок	Местоположение установлено относительно ориентира, расположенного в границах участка. Почтовый адрес ориентира: Архангельская область, г Архангельск, ул Дачная, д 45	1200	Земли населенных пунктов	Для эксплуатации одноэтажного жилого дома	_____	1825664.16
50	29:22:060406:72	Земельный участок	Архангельская область, г Архангельск, ул Почтовая, д 7А	367 +/-7	Земли населенных пунктов	эксплуатация и содержание жилых домов и нежилых зданий	_____	613814.25

полное наименование должности

М.П.

подпись

инициалы, фамилия

КАДАСТРОВЫЙ ПЛАН ТЕРРИТОРИИ

Лист № 11	раздела 1	Всего листов раздела 1: 105	Всего разделов: 11	Всего листов: 270
« 16 » мая 2024 г. № КУВИ-001/2024-134252772				
Номер кадастрового квартала: 29:22:060406				

Номер п/п	Кадастровый номер объекта недвижимости	Вид объекта недвижимости	Адрес	Площадь или основная характеристика	Категория земель	Виды разрешенного использования	Назначение (проектируемое назначение)	Кадастровая стоимость (руб)
1	2	3	4	5	6	7	8	9
51	29:22:060406:73	Земельный участок	Архангельская область, г Архангельск, ул Минская, д 9	1325 +/-13	Земли населенных пунктов	Эксплуатация здания церкви (дом молитвы)	_____	680964.23
52	29:22:060406:75	Земельный участок	163015, Архангельская область, г Архангельск, ул Уральская, д 13	1083 +/-12	Земли населенных пунктов	для эксплуатации индивидуального жилого дома	_____	1673239.22
53	29:22:060406:76	Земельный участок	Архангельская область, г Архангельск, ул Уральская	153 +/-4	Земли населенных пунктов	Эксплуатация индивидуального жилого дома	_____	238756.5
54	29:22:060406:77	Земельный участок	Местоположение установлено относительно ориентира, расположенного в границах участка. Почтовый адрес ориентира: Архангельская область, г Архангельск, ул Дачная, д 37	660 +/-9	Земли населенных пунктов	эксплуатация индивидуального жилого дома	_____	1048786.2
55	29:22:060406:78	Земельный участок	Местоположение установлено относительно ориентира, расположенного в границах участка. Почтовый адрес ориентира: Архангельская область, г Архангельск, ул Дачная, д 37	697 +/-9	Земли населенных пунктов	эксплуатация индивидуального жилого дома	_____	1111945.01

полное наименование должности

М.П.

подпись

инициалы, фамилия

КАДАСТРОВЫЙ ПЛАН ТЕРРИТОРИИ

Лист № 12	раздела 1	Всего листов раздела 1: 105	Всего разделов: 11	Всего листов: 270
« 16 » мая 2024 г. № КУВИ-001/2024-134252772				
Номер кадастрового квартала: 29:22:060406				

Номер п/п	Кадастровый номер объекта недвижимости	Вид объекта недвижимости	Адрес	Площадь или основная характеристика	Категория земель	Виды разрешенного использования	Назначение (проектируемое назначение)	Кадастровая стоимость (руб)
1	2	3	4	5	6	7	8	9
56	29:22:060406:79	Земельный участок	Архангельская область, г Архангельск, ул Уральская, д 24	1256	Земли населенных пунктов	Эксплуатация индивидуального жилого дома	_____	1902846.03
57	29:22:060406:80	Земельный участок	Местоположение установлено относительно ориентира, расположенного в границах участка. Почтовый адрес ориентира: Архангельская область, г Архангельск, ул Российская, д 14	1068	Земли населенных пунктов	Дальнейшая эксплуатация части индивидуального жилого дома	_____	1613079.11
58	29:22:060406:81	Земельный участок	Местоположение установлено относительно ориентира, расположенного в границах участка. Почтовый адрес ориентира: 163015, Архангельская область, г Архангельск, ул Российская, д 7	672 +/-9	Земли населенных пунктов	Эксплуатация жилого дома	_____	1018207.68
59	29:22:060406:82	Земельный участок	Местоположение установлено относительно ориентира, расположенного в границах участка. Почтовый адрес ориентира: Архангельская область, г Архангельск, ул Российская, д 9	385 +/-7	Земли населенных пунктов	Для эксплуатации одноэтажного жилого дома с мансардным этажом	_____	584272.15
60	29:22:060406:83	Земельный участок	Местоположение установлено относительно ориентира, расположенного в границах участка. Почтовый адрес ориентира: Архангельская область, г Архангельск, ул Российская, д 5, корп 1	627	Земли населенных пунктов	Дальнейшая эксплуатация индивидуального жилого дома	_____	944224.38

_____ полное наименование должности

М.П.

_____ подпись

_____ инициалы, фамилия

КАДАСТРОВЫЙ ПЛАН ТЕРРИТОРИИ

Лист № 13	раздела 1	Всего листов раздела 1: 105	Всего разделов: 11	Всего листов: 270
« 16 » мая 2024 г. № КУВИ-001/2024-134252772				
Номер кадастрового квартала: 29:22:060406				

Номер п/п	Кадастровый номер объекта недвижимости	Вид объекта недвижимости	Адрес	Площадь или основная характеристика	Категория земель	Виды разрешенного использования	Назначение (проектируемое назначение)	Кадастровая стоимость (руб)
1	2	3	4	5	6	7	8	9
61	29:22:060406:84	Земельный участок	Архангельская область, г Архангельск, ул Чкалова, д 20, строен 1	45 +/-2	Земли населенных пунктов	Эксплуатация внутриквартальной насосной станции водопровода №70	_____	11613.7
62	29:22:060406:85	Земельный участок	Местоположение установлено относительно ориентира, расположенного в границах участка. Почтовый адрес ориентира: Архангельская область, г Архангельск, ул Молодежная, д 5, корп 1	800 +/-10	Земли населенных пунктов	Для эксплуатации двухэтажного жилого дома	_____	1126424
63	29:22:060406:86	Земельный участок	Архангельская область, г Архангельск, ул Молодежная	800	Земли населенных пунктов	Для завершения строительства индивидуального жилого дома	_____	1129544
64	29:22:060406:87	Земельный участок	Архангельская область, г Архангельск, ул Молодежная, д 7	617 +/-9	Земли населенных пунктов	под индивидуальный жилой дом и приусадебный участок	_____	866354.38
65	29:22:060406:88	Земельный участок	Архангельская область, г Архангельск, ул Чкалова, д 30	814 +/-10	Земли населенных пунктов	Для эксплуатации двухэтажного жилого дома с мансардным этажом	_____	1145949.2

полное наименование должности

М.П.

подпись

инициалы, фамилия

КАДАСТРОВЫЙ ПЛАН ТЕРРИТОРИИ

Лист № 14	раздела 1	Всего листов раздела 1: 105	Всего разделов: 11	Всего листов: 270
« 16 » мая 2024 г. № КУВИ-001/2024-134252772				
Номер кадастрового квартала: 29:22:060406				

Номер п/п	Кадастровый номер объекта недвижимости	Вид объекта недвижимости	Адрес	Площадь или основная характеристика	Категория земель	Виды разрешенного использования	Назначение (проектируемое назначение)	Кадастровая стоимость (руб)
1	2	3	4	5	6	7	8	9
66	29:22:060406:89	Земельный участок	Архангельская область, г Архангельск, ул Бутыгинская, д 2	1061 +/-11	Земли населенных пунктов	Для эксплуатации двухэтажного жилого дома с техническим этажом	_____	1482551.96
67	29:22:060406:90	Земельный участок	Архангельская область, г Архангельск, ул Бутыгинская, д 3	759 +/-10	Земли населенных пунктов	Для эксплуатации одноэтажного жилого дома	_____	1060770.81
68	29:22:060406:91	Земельный участок	Архангельская область, г Архангельск, ул Луговая, д 6	524 +/-8	Земли населенных пунктов	эксплуатация индивидуального жилого дома	_____	733500.44
69	29:22:060406:93	Земельный участок	Архангельская область, г Архангельск, ул Почтовая, д 5, корп 1, строен 1	136 +/-4	Земли населенных пунктов	Завершение строительства и последующая эксплуатация трансформаторной подстанции	_____	35099.18
70	29:22:060406:94	Земельный участок	Архангельская область, г Архангельск, ул Почтовая	5001 +/-25	Земли населенных пунктов	Строительство общежития на 154 места и дальнейшее землепользование	_____	3788525.46

_____ полное наименование должности

М.П.

_____ подпись

_____ инициалы, фамилия

КАДАСТРОВЫЙ ПЛАН ТЕРРИТОРИИ

Лист № 15	раздела 1	Всего листов раздела 1: 105	Всего разделов: 11	Всего листов: 270
-----------	-----------	-----------------------------	--------------------	-------------------

« 16 » мая 2024 г. № КУВИ-001/2024-134252772

Номер кадастрового квартала: 29:22:060406

Номер п/п	Кадастровый номер объекта недвижимости	Вид объекта недвижимости	Адрес	Площадь или основная характеристика	Категория земель	Виды разрешенного использования	Назначение (проектируемое назначение)	Кадастровая стоимость (руб)
1	2	3	4	5	6	7	8	9
71	29:22:060406:95	Земельный участок	Архангельская область, г Архангельск, ул Почтовая, д 13	737 +/-10	Земли населенных пунктов	Эксплуатация и содержание жилых домов и нежилых зданий	—	1212142.13
72	29:22:060406:96	Земельный участок	Архангельская область, г Архангельск, ул Почтовая, д 15	632 +/-9	Земли населенных пунктов	Эксплуатация и содержание жилых домов и нежилых зданий	—	1036730.78
73	29:22:060406:97	Земельный участок	Архангельская область, г Архангельск, ул Почтовая, д 17	614 +/-9	Земли населенных пунктов	Эксплуатация и содержание жилых домов и нежилых зданий	—	1009651.78
74	29:22:060406:98	Земельный участок	Архангельская область, г Архангельск, ул Почтовая, д 19	436 +/-7	Земли населенных пунктов	Эксплуатация и содержание жилых домов и нежилых зданий	—	719964.36
75	29:22:060406:99	Земельный участок	Архангельская область, г Архангельск, ул Чкалова, д 18Б	355 +/-7	Земли населенных пунктов	Эксплуатация и содержание жилых домов и нежилых зданий	—	577855.94

полное наименование должности

М.П.

подпись

инициалы, фамилия

КАДАСТРОВЫЙ ПЛАН ТЕРРИТОРИИ

Лист № 16	раздела 1	Всего листов раздела 1: 105	Всего разделов: 11	Всего листов: 270
« 16 » мая 2024 г. № КУВИ-001/2024-134252772				
Номер кадастрового квартала: 29:22:060406				

Номер п/п	Кадастровый номер объекта недвижимости	Вид объекта недвижимости	Адрес	Площадь или основная характеристика	Категория земель	Виды разрешенного использования	Назначение (проектируемое назначение)	Кадастровая стоимость (руб)
1	2	3	4	5	6	7	8	9
76	29:22:060406:100	Земельный участок	Архангельская область, г Архангельск, ул Ленина, д 20	468 +/-8	Земли населенных пунктов	Эксплуатация и содержание жилых домов и нежилых зданий	—	785983.16
77	29:22:060406:101	Земельный участок	Архангельская область, г Архангельск, ул Ленина, д 22	307 +/-6	Земли населенных пунктов	Эксплуатация и содержание жилых домов и нежилых зданий	—	509261.42
78	29:22:060406:102	Земельный участок	Архангельская область, г Архангельск, ул Ленина, д 22А	229 +/-5	Земли населенных пунктов	Эксплуатация и содержание жилых домов и нежилых зданий	—	376617.8
79	29:22:060406:103	Земельный участок	Архангельская область, г Архангельск, ул Ленина, д 24	485 +/-8	Земли населенных пунктов	Эксплуатация и содержание жилых домов и нежилых зданий	—	788758.99
80	29:22:060406:104	Земельный участок	Архангельская область, г Архангельск, ул Почтовая, д 1	346 +/-6	Земли населенных пунктов	Эксплуатация и содержание жилых домов и нежилых зданий	—	583016.09

_____ полное наименование должности

М.П.

_____ подпись

_____ инициалы, фамилия

КАДАСТРОВЫЙ ПЛАН ТЕРРИТОРИИ

Лист № 17	раздела 1	Всего листов раздела 1: 105	Всего разделов: 11	Всего листов: 270
« 16 » мая 2024 г. № КУВИ-001/2024-134252772				
Номер кадастрового квартала: 29:22:060406				

1	2	3	4	5	6	7	8	9
81	29:22:060406:105	Земельный участок	Архангельская область, г Архангельск, ул Почтовая, д 3	344 +/-6	Земли населенных пунктов	Эксплуатация и содержание жилых домов и нежилых зданий	—	579484.24
82	29:22:060406:106	Земельный участок	163015, Архангельская область, г Архангельск, ул Почтовая, д 5	309 +/-6	Земли населенных пунктов	Эксплуатация и содержание жилых домов и нежилых зданий	—	520102.87
83	29:22:060406:107	Земельный участок	Архангельская область, г Архангельск, ул Почтовая, д 7	310 +/-6	Земли населенных пунктов	Эксплуатация и содержание жилых домов и нежилых зданий	—	521109.01
84	29:22:060406:108	Земельный участок	Архангельская область, г Архангельск, ул Чкалова, д 19	364 +/-7	Земли населенных пунктов	Эксплуатация и содержание жилых домов и нежилых зданий / земельный участок подлежит изъятию на основании решения об изъятии земельного участка и (или) расположенного на нем объекта недвижимости для муниципальных нужд; Распоряжение № 1965р от 16.04.2024 года; Администрация городского округа "Город Архангельск"/	—	607557.35
85	29:22:060406:109	Земельный участок	Архангельская область, г Архангельск, ул Чкалова, д 23	445 +/-7	Земли населенных пунктов	Эксплуатация и содержание жилых домов и нежилых зданий	—	722769.71

полное наименование должности

М.П.

подпись

инициалы, фамилия

КАДАСТРОВЫЙ ПЛАН ТЕРРИТОРИИ

Лист № 18	раздела 1	Всего листов раздела 1: 105	Всего разделов: 11	Всего листов: 270
« 16 » мая 2024 г. № КУВИ-001/2024-134252772				
Номер кадастрового квартала: 29:22:060406				

Номер п/п	Кадастровый номер объекта недвижимости	Вид объекта недвижимости	Адрес	Площадь или основная характеристика	Категория земель	Виды разрешенного использования	Назначение (проектируемое назначение)	Кадастровая стоимость (руб)
1	2	3	4	5	6	7	8	9
86	29:22:060406:110	Земельный участок	163015, Архангельская область, г Архангельск, ул Чкалова, д 25	364 +/-7	Земли населенных пунктов	Эксплуатация и содержание жилых домов и нежилых зданий	—	586663.75
87	29:22:060406:111	Земельный участок	Архангельская область, г Архангельск, ул Чкалова, д 16	596 +/-9	Земли населенных пунктов	Эксплуатация и содержание жилых домов и нежилых зданий	—	986494.43
88	29:22:060406:112	Земельный участок	Архангельская область, г Архангельск, ул Чкалова, д 20	669 +/-9	Земли населенных пунктов	Эксплуатация и содержание жилых домов и нежилых зданий	—	1008414.85
89	29:22:060406:113	Земельный участок	Архангельская область, г Архангельск, ул Чкалова, д 18	432 +/-7	Земли населенных пунктов	Эксплуатация и содержание жилых домов и нежилых зданий	—	701326.08
90	29:22:060406:114	Земельный участок	Архангельская область, г Архангельск, ул Чкалова, д 18А, корп 1	530 +/-8	Земли населенных пунктов	Эксплуатация и содержание жилых домов и нежилых зданий	—	855003.63

полное наименование должности

М.П.

подпись

инициалы, фамилия

КАДАСТРОВЫЙ ПЛАН ТЕРРИТОРИИ

Лист № 19	раздела 1	Всего листов раздела 1: 105	Всего разделов: 11	Всего листов: 270
-----------	-----------	-----------------------------	--------------------	-------------------

« 16 » мая 2024 г. № КУВИ-001/2024-134252772

Номер кадастрового квартала: 29:22:060406

Номер п/п	Кадастровый номер объекта недвижимости	Вид объекта недвижимости	Адрес	Площадь или основная характеристика	Категория земель	Виды разрешенного использования	Назначение (проектируемое назначение)	Кадастровая стоимость (руб)
1	2	3	4	5	6	7	8	9
91	29:22:060406:115	Земельный участок	Архангельская область, г Архангельск, ул Почтовая, д 19А	502 +/-8	Земли населенных пунктов	Эксплуатация и содержание жилых домов и нежилых зданий	_____	826447.82
92	29:22:060406:116	Земельный участок	Архангельская область, г Архангельск, ул Чкалова, д 16А	378 +/-7	Земли населенных пунктов	Эксплуатация и содержание жилых домов и нежилых зданий	_____	619075.09
93	29:22:060406:117	Земельный участок	Архангельская область, г Архангельск, ул Полюсная, д 1	484 +/-8	Земли населенных пунктов	Эксплуатация и содержание жилых домов и нежилых зданий	_____	784059.09
94	29:22:060406:118	Земельный участок	Архангельская область, г Архангельск, ул Дачная, д 49, корп 4	407 +/-7	Земли населенных пунктов	для эксплуатации здания магазина	_____	871858.63
95	29:22:060406:119	Земельный участок	Местоположение установлено относительно ориентира, расположенного в границах участка. Почтовый адрес ориентира: Архангельская область, г Архангельск, ул Российская	435	Земли населенных пунктов	для строительства индивидуального жилого дома с приусадебным участком	_____	663248.85

_____ полное наименование должности

М.П.

_____ подпись

_____ инициалы, фамилия

КАДАСТРОВЫЙ ПЛАН ТЕРРИТОРИИ

Лист № 20	раздела 1	Всего листов раздела 1: 105	Всего разделов: 11	Всего листов: 270
« 16 » мая 2024 г. № КУВИ-001/2024-134252772				
Номер кадастрового квартала: 29:22:060406				

Номер п/п	Кадастровый номер объекта недвижимости	Вид объекта недвижимости	Адрес	Площадь или основная характеристика	Категория земель	Виды разрешенного использования	Назначение (проектируемое назначение)	Кадастровая стоимость (руб)
1	2	3	4	5	6	7	8	9
96	29:22:060406:122	Земельный участок	Архангельская область, г Архангельск, ул Донская, д 14	570 +/-2	Земли населенных пунктов	для эксплуатации усадебного жилого дома	_____	885221.4
97	29:22:060406:123	Земельный участок	Архангельская область, г Архангельск, ул Дачная, д 55, строен 1	123 +/-4	Земли населенных пунктов	Для эксплуатации трансформаторной подстанции (ТП-317)	_____	31744.11
98	29:22:060406:124	Земельный участок	Архангельская область, г Архангельск, ул Дачная, д 51, корп 1, строен 2	96 +/-3	Земли населенных пунктов	Для эксплуатации трансформаторной подстанции (ТП-377)	_____	24775.89
99	29:22:060406:125	Земельный участок	Местоположение установлено относительно ориентира, расположенного в границах участка. Почтовый адрес ориентира: Архангельская область, г Архангельск, ул Молодежная, д 1	1038 +/-3	Земли населенных пунктов	эксплуатация усадебного жилого дома	_____	1672549.38
100	29:22:060406:126	Земельный участок	Местоположение установлено относительно ориентира, расположенного в границах участка. Почтовый адрес ориентира: Архангельская область, г Архангельск, ул Российская	1303 +/-12.6	Земли населенных пунктов	строительство индивидуального жилого дома	_____	1872000.56

полное наименование должности

М.П.

подпись

инициалы, фамилия

КАДАСТРОВЫЙ ПЛАН ТЕРРИТОРИИ

Лист № 21	раздела 1	Всего листов раздела 1: 105	Всего разделов: 11	Всего листов: 270
-----------	-----------	-----------------------------	--------------------	-------------------

« 16 » мая 2024 г. № КУВИ-001/2024-134252772

Номер кадастрового квартала: 29:22:060406

Номер п/п	Кадастровый номер объекта недвижимости	Вид объекта недвижимости	Адрес	Площадь или основная характеристика	Категория земель	Виды разрешенного использования	Назначение (проектируемое назначение)	Кадастровая стоимость (руб)
1	2	3	4	5	6	7	8	9
101	29:22:060406:128	Земельный участок	Архангельская область, г Архангельск, ул Дачная	2433 +/-5	Земли населенных пунктов	установка и эксплуатация ангара арочного типа без права капитального строительства	_____	1371139.05
102	29:22:060406:129	Земельный участок	Местоположение установлено относительно ориентира, расположенного в границах участка. Почтовый адрес ориентира: Архангельская область, г Архангельск, ул Российская	1114 +/-3	Земли населенных пунктов	строительство индивидуального жилого дома	_____	1652165.38
103	29:22:060406:131	Земельный участок	Архангельская область, г Архангельск, ул Минская	2851 +/-19	Земли населенных пунктов	место размещения здания блокированного жилого дома	_____	3717835.72
104	29:22:060406:133	Земельный участок	Архангельская область, г Архангельск, ул Донская, д 18	610 +/-9	Земли населенных пунктов	эксплуатация усадебного жилого дома	_____	951362.1
105	29:22:060406:135	Земельный участок	Архангельская область, г Архангельск, ул Минская, д 17	595 +/-9	Земли населенных пунктов	эксплуатация усадебного жилого дома	_____	934251.15

полное наименование должности

М.П.

подпись

инициалы, фамилия

КАДАСТРОВЫЙ ПЛАН ТЕРРИТОРИИ

Лист № 22	раздела 1	Всего листов раздела 1: 105	Всего разделов: 11	Всего листов: 270
-----------	-----------	-----------------------------	--------------------	-------------------

« 16 » мая 2024 г. № КУВИ-001/2024-134252772

Номер кадастрового квартала: 29:22:060406

Номер п/п	Кадастровый номер объекта недвижимости	Вид объекта недвижимости	Адрес	Площадь или основная характеристика	Категория земель	Виды разрешенного использования	Назначение (проектируемое назначение)	Кадастровая стоимость (руб)
1	2	3	4	5	6	7	8	9
106	29:22:060406:138	Земельный участок	Архангельская область, г Архангельск, ш Окружное, д 33	45193 +/-73	Земли населенных пунктов	Для размещения объекта оптовой и розничной торговли	_____	33986034.55
107	29:22:060406:146	Земельный участок	Архангельская область, г Архангельск, ул Ленина, д 30	3354 +/-20	Земли населенных пунктов	для строительства автомобильной газозаправочной станции	_____	5009242.98
108	29:22:060406:148	Земельный участок	Архангельская область, г Архангельск, ул Луговая, уч 8	820 +/-3	Земли населенных пунктов	для проектирования и строительства индивидуального жилого дома	_____	1140103.4
109	29:22:060406:149	Земельный участок	Местоположение установлено относительно ориентира, расположенного в границах участка. Почтовый адрес ориентира: Архангельская область, г Архангельск, ул Бутыгинская, д 7	792 +/-3	Земли населенных пунктов	строительство индивидуального жилого дома	_____	1105576.56
110	29:22:060406:151	Земельный участок	Архангельская область, г Архангельск, ул Минская	2969 +/-19	Земли населенных пунктов	место размещения двух многоквартирных жилых домов	_____	2392741.05

_____ полное наименование должности

М.П.

_____ подпись

_____ инициалы, фамилия

КАДАСТРОВЫЙ ПЛАН ТЕРРИТОРИИ

Лист № 23	раздела 1	Всего листов раздела 1: 105	Всего разделов: 11	Всего листов: 270
-----------	-----------	-----------------------------	--------------------	-------------------

« 16 » мая 2024 г. № КУВИ-001/2024-134252772

Номер кадастрового квартала: 29:22:060406

Номер п/п	Кадастровый номер объекта недвижимости	Вид объекта недвижимости	Адрес	Площадь или основная характеристика	Категория земель	Виды разрешенного использования	Назначение (проектируемое назначение)	Кадастровая стоимость (руб)
1	2	3	4	5	6	7	8	9
111	29:22:060406:153	Земельный участок	Архангельская область, г Архангельск, ул Чкалова, д 26	279 +/-5.8	Земли населенных пунктов	для использования здания столярной мастерской	_____	138464.31
112	29:22:060406:155	Земельный участок	Местоположение установлено относительно ориентира, расположенного в границах участка. Почтовый адрес ориентира: Архангельская область, г Архангельск, ул Молодежная, д 4	929 +/-10	Земли населенных пунктов	Для эксплуатации одноэтажного жилого дома	_____	1322886.71
113	29:22:060406:157	Земельный участок	Архангельская область, г Архангельск, ул Луговая, д 7	885 +/-10	Земли населенных пунктов	Для эксплуатации двухэтажного жилого дома	_____	1221574.35
114	29:22:060406:158	Земельный участок	Архангельская область, г Архангельск, ул Молодежная, з/у 4/2	514 +/-8	Земли населенных пунктов	для проектирования и строительства индивидуального жилого дома	_____	732023.38
115	29:22:060406:160	Земельный участок	Архангельская область, г Архангельск, ул Минская, д 3	600 +/-9	Земли населенных пунктов	эксплуатация усадебного жилого дома	_____	937698

_____ полное наименование должности

М.П.

_____ подпись

_____ инициалы, фамилия

КАДАСТРОВЫЙ ПЛАН ТЕРРИТОРИИ

Лист № 24	раздела 1	Всего листов раздела 1: 105	Всего разделов: 11	Всего листов: 270
« 16 » мая 2024 г. № КУВИ-001/2024-134252772				
Номер кадастрового квартала: 29:22:060406				

Номер п/п	Кадастровый номер объекта недвижимости	Вид объекта недвижимости	Адрес	Площадь или основная характеристика	Категория земель	Виды разрешенного использования	Назначение (проектируемое назначение)	Кадастровая стоимость (руб)
1	2	3	4	5	6	7	8	9
116	29:22:060406:161	Земельный участок	Архангельская область, г Архангельск, ул Минская	518 +/-8	Земли населенных пунктов	Для ведения личного подсобного хозяйства	_____	806500.1
117	29:22:060406:162	Земельный участок	Местоположение установлено относительно ориентира, расположенного в границах участка. Почтовый адрес ориентира: Архангельская область, г Архангельск, ул Уральская, д 16	981 +/-3	Земли населенных пунктов	эксплуатация усадебного жилого дома	_____	1528859.07
118	29:22:060406:163	Земельный участок	Местоположение установлено относительно ориентира, расположенного в границах участка. Почтовый адрес ориентира: Архангельская область, г Архангельск, ул Уральская	367 +/-2	Земли населенных пунктов	Для эксплуатации усадебного жилого дома	_____	570754.73
119	29:22:060406:165	Земельный участок	Архангельская область, г Архангельск, ул Дачная, з/у 29/1	700 +/-9	Земли населенных пунктов	индивидуальное жилищное строительство	_____	1093239
120	29:22:060406:167	Земельный участок	Местоположение установлено относительно ориентира, расположенного в границах участка. Почтовый адрес ориентира: Архангельская область, г Архангельск, ул Донская, д 11	1083 +/-12	Земли населенных пунктов	Для эксплуатации одноэтажного усадебного жилого дома	_____	1649908.8

_____ полное наименование должности

М.П.

_____ подпись

_____ инициалы, фамилия

КАДАСТРОВЫЙ ПЛАН ТЕРРИТОРИИ

Лист № 25	раздела 1	Всего листов раздела 1: 105	Всего разделов: 11	Всего листов: 270
« 16 » мая 2024 г. № КУВИ-001/2024-134252772				
Номер кадастрового квартала: 29:22:060406				

Номер п/п	Кадастровый номер объекта недвижимости	Вид объекта недвижимости	Адрес	Площадь или основная характеристика	Категория земель	Виды разрешенного использования	Назначение (проектируемое назначение)	Кадастровая стоимость (руб)
1	2	3	4	5	6	7	8	9
121	29:22:060406:169	Земельный участок	Архангельская область, г Архангельск, ул Минская	546 +/-8	Земли населенных пунктов	место размещения малоэтажного жилого дома	_____	859076.4
122	29:22:060406:171	Земельный участок	Архангельская область, г Архангельск, ул Бутыгинская	810 +/-9	Земли населенных пунктов	Малоэтажная многоквартирная жилая застройка: Размещение малоэтажных многоквартирных домов (многоквартирные дома высотой до 4 этажей, включая мансардный); обустройство спортивных и детских площадок, площадок для отдыха; размещение объектов обслуживания жилой застройки во встроенных, пристроенных и встроенно-пристроенных помещениях малоэтажного многоквартирного дома, если общая площадь таких помещений в малоэтажном многоквартирном доме не составляет более 15% общей площади помещений дома	_____	652785.53
123	29:22:060406:173	Земельный участок	Архангельская область, г Архангельск, ул Бутыгинская	780 +/-10	Земли населенных пунктов	строительство индивидуального жилого дома	_____	1111344
124	29:22:060406:174	Земельный участок	Местоположение установлено относительно ориентира, расположенного в границах участка. Почтовый адрес ориентира: Архангельская область, г Архангельск, ул Минская, д 11	600 +/-9	Земли населенных пунктов	для совместной эксплуатации жилого дома	_____	931122
125	29:22:060406:175	Земельный участок	Местоположение установлено относительно ориентира, расположенного в границах участка. Почтовый адрес ориентира: Архангельская область, г Архангельск, ул Минская	485 +/-8	Земли населенных пунктов	Для совместного ведения личного подсобного хозяйства	_____	751735.45

КАДАСТРОВЫЙ ПЛАН ТЕРРИТОРИИ

Лист № 26	раздела 1	Всего листов раздела 1: 105	Всего разделов: 11	Всего листов: 270
-----------	-----------	-----------------------------	--------------------	-------------------

« 16 » мая 2024 г. № КУВИ-001/2024-134252772

Номер кадастрового квартала: 29:22:060406

Номер п/п	Кадастровый номер объекта недвижимости	Вид объекта недвижимости	Адрес	Площадь или основная характеристика	Категория земель	Виды разрешенного использования	Назначение (проектируемое назначение)	Кадастровая стоимость (руб)
1	2	3	4	5	6	7	8	9
126	29:22:060406:177	Земельный участок	Местоположение установлено относительно ориентира, расположенного в границах участка. Почтовый адрес ориентира: Архангельская область, г Архангельск, ул Российская	648 +/-9	Земли населенных пунктов	для строительства лыжной базы	_____	378709.44
127	29:22:060406:179	Земельный участок	Местоположение установлено относительно ориентира, расположенного в границах участка. Почтовый адрес ориентира: Архангельская область, г Архангельск, ул Уральская, д 14	1115 +/-12	Земли населенных пунктов	Для использования в целях эксплуатации жилого дома	_____	1692472.1
128	29:22:060406:181	Земельный участок	Местоположение установлено относительно ориентира, расположенного в границах участка. Почтовый адрес ориентира: Архангельская область, г Архангельск, ул Российская	3544 +/-21	Земли населенных пунктов	место размещения детской спортивной станции судомоделистов	_____	1524583.85
129	29:22:060406:183	Земельный участок	Местоположение установлено относительно ориентира, расположенного в границах участка. Почтовый адрес ориентира: Архангельская область, г Архангельск, ул Молодежная, д 9	897 +/-10	Земли населенных пунктов	для эксплуатации жилого дома	_____	1265263.35
130	29:22:060406:185	Земельный участок	Архангельская область, г Архангельск, ул Донская, д 19	601 +/-9	Земли населенных пунктов	эксплуатация усадебного жилого дома	_____	932451.5

_____ полное наименование должности

М.П.

_____ подпись

_____ инициалы, фамилия

КАДАСТРОВЫЙ ПЛАН ТЕРРИТОРИИ

Лист № 27	раздела 1	Всего листов раздела 1: 105	Всего разделов: 11	Всего листов: 270
« 16 » мая 2024 г. № КУВИ-001/2024-134252772				
Номер кадастрового квартала: 29:22:060406				

Номер п/п	Кадастровый номер объекта недвижимости	Вид объекта недвижимости	Адрес	Площадь или основная характеристика	Категория земель	Виды разрешенного использования	Назначение (проектируемое назначение)	Кадастровая стоимость (руб)
1	2	3	4	5	6	7	8	9
131	29:22:060406:186	Земельный участок	Архангельская область, г Архангельск, ул Донская	367 +/-7	Земли населенных пунктов	Для ведения личного подсобного хозяйства	_____	567671.93
132	29:22:060406:188	Земельный участок	Местоположение установлено относительно ориентира, расположенного в границах участка. Почтовый адрес ориентира: Архангельская область, г Архангельск, ул Дачная, д 43	1593 +/-14	Земли населенных пунктов	для эксплуатации одноэтажного жилого дома	_____	2282492.46
133	29:22:060406:190	Земельный участок	Местоположение установлено относительно ориентира, расположенного в границах участка. Почтовый адрес ориентира: Архангельская область, г Архангельск, ул Молодежная, д 10	1597 +/-14	Земли населенных пунктов	для эксплуатации одноэтажного жилого дома	_____	2077211.51
134	29:22:060406:192	Земельный участок	Местоположение установлено относительно ориентира, расположенного в границах участка. Почтовый адрес ориентира: Архангельская область, г Архангельск, ул Чкалова, д 24	1200 +/-12	Земли населенных пунктов	для эксплуатации здания бани-прачечной	_____	1235523.28
135	29:22:060406:194	Земельный участок	Местоположение установлено относительно ориентира, расположенного в границах участка. Почтовый адрес ориентира: Архангельская область, г Архангельск, ул Российская, д 26	814 +/-10	Земли населенных пунктов	эксплуатация одноэтажного усадебного жилого дома	_____	1253421.62

полное наименование должности

М.П.

подпись

инициалы, фамилия

КАДАСТРОВЫЙ ПЛАН ТЕРРИТОРИИ

Лист № 28	раздела 1	Всего листов раздела 1: 105	Всего разделов: 11	Всего листов: 270
« 16 » мая 2024 г. № КУВИ-001/2024-134252772				
Номер кадастрового квартала: 29:22:060406				

Номер п/п	Кадастровый номер объекта недвижимости	Вид объекта недвижимости	Адрес	Площадь или основная характеристика	Категория земель	Виды разрешенного использования	Назначение (проектируемое назначение)	Кадастровая стоимость (руб)
1	2	3	4	5	6	7	8	9
136	29:22:060406:196	Земельный участок	Архангельская область, г Архангельск, ш Окружное	168060 +/-143	Земли населенных пунктов	для муниципальных нужд: инженерной подготовки территории, предназначенной для организации рекреационной парковой зоны жилого района	_____	42631780.2
137	29:22:060406:198	Земельный участок	Архангельская область, г Архангельск, ул Ленина, д 27	85257 +/-102	Земли населенных пунктов	для муниципальных нужд: инженерной подготовки территории, предназначенной для организации общественной зоны	_____	20701150.52
138	29:22:060406:201	Земельный участок	Местоположение установлено относительно ориентира, расположенного в границах участка. Почтовый адрес ориентира: Архангельская область, г Архангельск, ул Российская, д 5	547 +/-8	Земли населенных пунктов	для строительства индивидуального дома	_____	828130.65
139	29:22:060406:202	Земельный участок	Местоположение установлено относительно ориентира, расположенного в границах участка. Почтовый адрес ориентира: Архангельская область, г Архангельск, ул Чкалова, д 32	724 +/-9	Земли населенных пунктов	для эксплуатации одноэтажного жилого дома	_____	1013614.48
140	29:22:060406:203	Земельный участок	Местоположение установлено относительно ориентира, расположенного в границах участка. Почтовый адрес ориентира: Архангельская область, г Архангельск, ул Российская, д 3	588 +/-8	Земли населенных пунктов	для эксплуатации одноэтажного жилого дома	_____	889361.76

полное наименование должности

М.П.

подпись

инициалы, фамилия

КАДАСТРОВЫЙ ПЛАН ТЕРРИТОРИИ

Лист № 29	раздела 1	Всего листов раздела 1: 105	Всего разделов: 11	Всего листов: 270
-----------	-----------	-----------------------------	--------------------	-------------------

« 16 » мая 2024 г. № КУВИ-001/2024-134252772

Номер кадастрового квартала: 29:22:060406

Номер п/п	Кадастровый номер объекта недвижимости	Вид объекта недвижимости	Адрес	Площадь или основная характеристика	Категория земель	Виды разрешенного использования	Назначение (проектируемое назначение)	Кадастровая стоимость (руб)
1	2	3	4	5	6	7	8	9
141	29:22:060406:204	Земельный участок	Местоположение установлено относительно ориентира, расположенного в границах участка. Почтовый адрес ориентира: Архангельская область, г Архангельск, ул Российская, д 24	600 +/-9	Земли населенных пунктов	для эксплуатации усадебного жилого дома	_____	922170
142	29:22:060406:205	Земельный участок	Местоположение установлено относительно ориентира, расположенного в границах участка. Почтовый адрес ориентира: Архангельская область, г Архангельск, ул Дачная, д 27	1485 +/-13	Земли населенных пунктов	для эксплуатации одноэтажного жилого дома	_____	2143582.95
143	29:22:060406:206	Земельный участок	Местоположение установлено относительно ориентира, расположенного в границах участка. Почтовый адрес ориентира: Архангельская область, г Архангельск, ул Донская, д 4	775 +/-10	Земли населенных пунктов	для эксплуатации одноэтажного жилого дома	_____	1201722.75
144	29:22:060406:207	Земельный участок	Местоположение установлено относительно ориентира, расположенного в границах участка. Почтовый адрес ориентира: Архангельская область, г Архангельск, ул Российская, д 25	918 +/-10	Земли населенных пунктов	для эксплуатации одноэтажного жилого дома с мансардным этажом	_____	1400418.18
145	29:22:060406:208	Земельный участок	Местоположение установлено относительно ориентира, расположенного в границах участка. Почтовый адрес ориентира: Архангельская область, г Архангельск, ул Российская, д 27	1135 +/-11	Земли населенных пунктов	для эксплуатации одноэтажного жилого дома с мансардным этажом	_____	1697925.95

_____ полное наименование должности

М.П.

_____ подпись

_____ инициалы, фамилия

КАДАСТРОВЫЙ ПЛАН ТЕРРИТОРИИ

Лист № 30	раздела 1	Всего листов раздела 1: 105	Всего разделов: 11	Всего листов: 270
« 16 » мая 2024 г. № КУВИ-001/2024-134252772				
Номер кадастрового квартала: 29:22:060406				

Номер п/п	Кадастровый номер объекта недвижимости	Вид объекта недвижимости	Адрес	Площадь или основная характеристика	Категория земель	Виды разрешенного использования	Назначение (проектируемое назначение)	Кадастровая стоимость (руб)
1	2	3	4	5	6	7	8	9
146	29:22:060406:209	Земельный участок	Архангельская область, г Архангельск, ул Луговая, д 2	965 +/-11	Земли населенных пунктов	Для эксплуатации одноэтажного жилого дома	_____	1372780.05
147	29:22:060406:210	Земельный участок	Архангельская область, г Архангельск, ул Российская, д 7, корп 1	681 +/-9	Земли населенных пунктов	для эксплуатации одноэтажного жилого дома	_____	1026158.04
148	29:22:060406:211	Земельный участок	Местоположение установлено относительно ориентира, расположенного в границах участка. Почтовый адрес ориентира: Архангельская область, г Архангельск, ул Донская, д 22	676 +/-9	Земли населенных пунктов	Для эксплуатации одноэтажного жилого дома	_____	1056669.12
149	29:22:060406:212	Земельный участок	Местоположение установлено относительно ориентира, расположенного в границах участка. Почтовый адрес ориентира: Архангельская область, г Архангельск, ул Холмогорская, д 19	1043 +/-11	Земли населенных пунктов	для эксплуатации одноэтажного жилого дома	_____	1590323.01
150	29:22:060406:213	Земельный участок	Местоположение установлено относительно ориентира, расположенного в границах участка. Почтовый адрес ориентира: Архангельская область, г Архангельск, ул Донская, д 8	960 +/-11	Земли населенных пунктов	Для эксплуатации одноэтажного жилого дома	_____	1483939.2

полное наименование должности

М.П.

подпись

инициалы, фамилия

КАДАСТРОВЫЙ ПЛАН ТЕРРИТОРИИ

Лист № 31	раздела 1	Всего листов раздела 1: 105	Всего разделов: 11	Всего листов: 270
« 16 » мая 2024 г. № КУВИ-001/2024-134252772				
Номер кадастрового квартала: 29:22:060406				

Номер п/п	Кадастровый номер объекта недвижимости	Вид объекта недвижимости	Адрес	Площадь или основная характеристика	Категория земель	Виды разрешенного использования	Назначение (проектируемое назначение)	Кадастровая стоимость (руб)
1	2	3	4	5	6	7	8	9
151	29:22:060406:214	Земельный участок	Местоположение установлено относительно ориентира, расположенного в границах участка. Почтовый адрес ориентира: Архангельская область, г Архангельск, ул Холмогорская, д 25	951 +/-11	Земли населенных пунктов	для эксплуатации одноэтажного жилого дома	_____	1474934.43
152	29:22:060406:216	Земельный участок	Архангельская область, г Архангельск, ул Дачная, д 51, корп 2	6290 +/-28	Земли населенных пунктов	Для эксплуатации десятиэтажного многоквартирного жилого дома	_____	8438276.82
153	29:22:060406:217	Земельный участок	Архангельская область, г Архангельск, ул Холмогорская, д 27	578	Земли населенных пунктов	Под строительство индивидуального дома	_____	897321.88
154	29:22:060406:218	Земельный участок	Местоположение установлено относительно ориентира, расположенного в границах участка. Почтовый адрес ориентира: Архангельская область, г Архангельск, ул Холмогорская, д 3	695 +/-9	Земли населенных пунктов	Для эксплуатации индивидуального жилого дома	_____	1168861.01
155	29:22:060406:219	Земельный участок	Местоположение установлено относительно ориентира, расположенного в границах участка. Почтовый адрес ориентира: Архангельская область, г Архангельск, ул Донская, д 26	890 +/-10	Земли населенных пунктов	Под строительство индивидуального дома	_____	1390918.7

_____ полное наименование должности

М.П.

_____ подпись

_____ инициалы, фамилия

КАДАСТРОВЫЙ ПЛАН ТЕРРИТОРИИ

Лист № 32	раздела 1	Всего листов раздела 1: 105	Всего разделов: 11	Всего листов: 270
« 16 » мая 2024 г. № КУВИ-001/2024-134252772				
Номер кадастрового квартала: 29:22:060406				

Номер п/п	Кадастровый номер объекта недвижимости	Вид объекта недвижимости	Адрес	Площадь или основная характеристика	Категория земель	Виды разрешенного использования	Назначение (проектируемое назначение)	Кадастровая стоимость (руб)
1	2	3	4	5	6	7	8	9
156	29:22:060406:220	Земельный участок	Архангельская область, г Архангельск, ул Почтовая, д 11, строен 1	109 +/-4	Земли населенных пунктов	Для эксплуатации здания трансформаторной подстанции	_____	28130.96
157	29:22:060406:221	Земельный участок	Местоположение установлено относительно ориентира, расположенного в границах участка. Почтовый адрес ориентира: Архангельская область, г Архангельск, ул Холмогорская, д 9	695 +/-9	Земли населенных пунктов	Для эксплуатации одноэтажного жилого дома	_____	1056108.1
158	29:22:060406:222	Земельный участок	Местоположение установлено относительно ориентира, расположенного в границах участка. Почтовый адрес ориентира: Архангельская область, г Архангельск, ул Холмогорская, д 21	1484 +/-13	Земли населенных пунктов	Для эксплуатации одноэтажного жилого дома	_____	2131871.36
159	29:22:060406:223	Земельный участок	Архангельская область, г Архангельск, ул Луговая, д 10	1129 +/-12	Земли населенных пунктов	Для эксплуатации одноэтажного жилого дома	_____	1544031.24
160	29:22:060406:224	Земельный участок	Архангельская область, г Архангельск, ул Донская, д 9	1250 +/-12	Земли населенных пунктов	Для эксплуатации одноэтажного жилого дома	_____	1837524

полное наименование должности

М.П.

подпись

инициалы, фамилия

КАДАСТРОВЫЙ ПЛАН ТЕРРИТОРИИ

Лист № 33	раздела 1	Всего листов раздела 1: 105	Всего разделов: 11	Всего листов: 270
« 16 » мая 2024 г. № КУВИ-001/2024-134252772				
Номер кадастрового квартала: 29:22:060406				

Номер п/п	Кадастровый номер объекта недвижимости	Вид объекта недвижимости	Адрес	Площадь или основная характеристика	Категория земель	Виды разрешенного использования	Назначение (проектируемое назначение)	Кадастровая стоимость (руб)
1	2	3	4	5	6	7	8	9
161	29:22:060406:225	Земельный участок	Архангельская область, г Архангельск, ул Российская, д 28	660 +/-9	Земли населенных пунктов	Под строительство индивидуального дома	_____	1016063.4
162	29:22:060406:226	Земельный участок	Местоположение установлено относительно ориентира, расположенного в границах участка. Почтовый адрес ориентира: Архангельская область, г Архангельск, ул Бутыгинская, д 6	1075 +/-11	Земли населенных пунктов	Для эксплуатации одноэтажного жилого дома	_____	1493323.67
163	29:22:060406:227	Земельный участок	Местоположение установлено относительно ориентира, расположенного в границах участка. Почтовый адрес ориентира: Архангельская область, г Архангельск, ул Донская, д 10	1423 +/-13	Земли населенных пунктов	Для эксплуатации одноэтажного жилого дома	_____	2059974.93
164	29:22:060406:228	Земельный участок	Архангельская область, г Архангельск, ул Уральская	60 +/-3	Земли населенных пунктов	Для эксплуатации усадебного жилого дома	_____	93483
165	29:22:060406:230	Земельный участок	Архангельская область, г Архангельск, ул Уральская, д 7	1100 +/-12	Земли населенных пунктов	Под строительство индивидуального жилого дома	_____	1658061.02

полное наименование должности

М.П.

подпись

инициалы, фамилия

КАДАСТРОВЫЙ ПЛАН ТЕРРИТОРИИ

Лист № 34	раздела 1	Всего листов раздела 1: 105	Всего разделов: 11	Всего листов: 270
« 16 » мая 2024 г. № КУВИ-001/2024-134252772				
Номер кадастрового квартала: 29:22:060406				

Номер п/п	Кадастровый номер объекта недвижимости	Вид объекта недвижимости	Адрес	Площадь или основная характеристика	Категория земель	Виды разрешенного использования	Назначение (проектируемое назначение)	Кадастровая стоимость (руб)
1	2	3	4	5	6	7	8	9
166	29:22:060406:232	Земельный участок	Архангельская область, г Архангельск	285 +/-6	Земли населенных пунктов	Для огородничества без права капитального строительства и создания объектов недвижимости	_____	47937.68
167	29:22:060406:233	Земельный участок	Архангельская область, г Архангельск, ул Российская, д 15	917 +/-11	Земли населенных пунктов	Для индивидуального жилищного строительства	_____	1388558.08
168	29:22:060406:234	Земельный участок	Архангельская область, г Архангельск, ул Дачная	30 +/-2	Земли населенных пунктов	Для установки и эксплуатации временного металлического гаража без права капитального строительства и создания объектов недвижимости	_____	16271.95
169	29:22:060406:235	Земельный участок	163015, Архангельская область, г Архангельск, ул Дачная, д 51	6622 +/-28	Земли населенных пунктов	Для строительства многоэтажного жилого дома	_____	8783851.09
170	29:22:060406:236	Земельный участок	Архангельская область, г Архангельск, ул Дачная, д 51	460 +/-8	Земли населенных пунктов	для строительства многоэтажного жилого дома	_____	693379.42

полное наименование должности

М.П.

подпись

инициалы, фамилия

КАДАСТРОВЫЙ ПЛАН ТЕРРИТОРИИ

Лист № 35	раздела 1	Всего листов раздела 1: 105	Всего разделов: 11	Всего листов: 270
« 16 » мая 2024 г. № КУВИ-001/2024-134252772				
Номер кадастрового квартала: 29:22:060406				

Номер п/п	Кадастровый номер объекта недвижимости	Вид объекта недвижимости	Адрес	Площадь или основная характеристика	Категория земель	Виды разрешенного использования	Назначение (проектируемое назначение)	Кадастровая стоимость (руб)
1	2	3	4	5	6	7	8	9
171	29:22:060406:237	Земельный участок	Местоположение установлено относительно ориентира, расположенного в границах участка. Почтовый адрес ориентира: Архангельская область, г Архангельск, ул Дачная, д 49, корп 4, строен 1	62 +/-3	Земли населенных пунктов	Для эксплуатации здания дренажно-насосной станции	_____	16001.1
172	29:22:060406:238	Земельный участок	Местоположение установлено относительно ориентира, расположенного в границах участка. Почтовый адрес ориентира: Архангельская область, г Архангельск, ул Донская, д 13	660 +/-9	Земли населенных пунктов	Под строительство индивидуального жилого дома	_____	1018630.8
173	29:22:060406:239	Земельный участок	Местоположение установлено относительно ориентира, расположенного в границах участка. Почтовый адрес ориентира: Архангельская область, г Архангельск, ул Холмогорская, д 15	726 +/-9	Земли населенных пунктов	Для эксплуатации одноэтажного жилого дома	_____	1112137.62
174	29:22:060406:240	Земельный участок	Местоположение установлено относительно ориентира, расположенного в границах участка. Почтовый адрес ориентира: Архангельская область, г Архангельск, ул Донская, д 20	594	Земли населенных пунктов	Под строительство индивидуального жилого дома	_____	927026.1
175	29:22:060406:241	Земельный участок	Архангельская область, г Архангельск, ул Дачная, д 49, корп 2	2468 +/-17	Земли населенных пунктов	Для эксплуатации многоквартирного жилого дома	_____	3720131.33

_____ полное наименование должности

М.П.

_____ подпись

_____ инициалы, фамилия

КАДАСТРОВЫЙ ПЛАН ТЕРРИТОРИИ

Лист № 36	раздела 1	Всего листов раздела 1: 105	Всего разделов: 11	Всего листов: 270
« 16 » мая 2024 г. № КУВИ-001/2024-134252772				
Номер кадастрового квартала: 29:22:060406				

Номер п/п	Кадастровый номер объекта недвижимости	Вид объекта недвижимости	Адрес	Площадь или основная характеристика	Категория земель	Виды разрешенного использования	Назначение (проектируемое назначение)	Кадастровая стоимость (руб)
1	2	3	4	5	6	7	8	9
176	29:22:060406:242	Земельный участок	Местоположение установлено относительно ориентира, расположенного в границах участка. Почтовый адрес ориентира: Архангельская область, г Архангельск, ул Донская, д 3	956 +/-11	Земли населенных пунктов	Для эксплуатации одноэтажного жилого дома	_____	1469257.28
177	29:22:060406:243	Земельный участок	Местоположение установлено относительно ориентира, расположенного в границах участка. Почтовый адрес ориентира: Архангельская область, г Архангельск, ул Донская, д 5	600	Земли населенных пунктов	Под строительство индивидуального жилого дома	_____	920496
178	29:22:060406:244	Земельный участок	Архангельская область, г Архангельск, ул Дачная, д 49, корп 3	5042 +/-25	Земли населенных пунктов	Для эксплуатации многоквартирного жилого дома со встроенными нежилыми помещениями	_____	7144038.91
179	29:22:060406:245	Земельный участок	Архангельская область, г Архангельск, ул Дачная, д 49, корп 4	7848 +/-31	Земли населенных пунктов	Для эксплуатации многоквартирного жилого дома	_____	10055207.48
180	29:22:060406:246	Земельный участок	Архангельская область, г Архангельск, ул Уральская	36 +/-2	Земли населенных пунктов	Для строительства здания комплектной трансформаторной подстанции	_____	9290.96

полное наименование должности

М.П.

подпись

инициалы, фамилия

КАДАСТРОВЫЙ ПЛАН ТЕРРИТОРИИ

Лист № 37	раздела 1	Всего листов раздела 1: 105	Всего разделов: 11	Всего листов: 270
« 16 » мая 2024 г. № КУВИ-001/2024-134252772				
Номер кадастрового квартала: 29:22:060406				

Номер п/п	Кадастровый номер объекта недвижимости	Вид объекта недвижимости	Адрес	Площадь или основная характеристика	Категория земель	Виды разрешенного использования	Назначение (проектируемое назначение)	Кадастровая стоимость (руб)
1	2	3	4	5	6	7	8	9
181	29:22:060406:247	Земельный участок	Местоположение установлено относительно ориентира, расположенного в границах участка. Почтовый адрес ориентира: Архангельская область, г Архангельск, ул Холмогорская, д 17	812 +/-10	Земли населенных пунктов	Для эксплуатации одноэтажного жилого дома	_____	1246915.32
182	29:22:060406:249	Земельный участок	Архангельская область, г Архангельск, ул Минская, д 13	1326 +/-13	Земли населенных пунктов	Для эксплуатации одноэтажного жилого дома	_____	1963393.61
183	29:22:060406:250	Земельный участок	Местоположение установлено относительно ориентира, расположенного в границах участка. Почтовый адрес ориентира: Архангельская область, г Архангельск, ул Минская, д 15	1107 +/-12	Земли населенных пунктов	Для эксплуатации одноэтажного жилого дома	_____	1698033.72
184	29:22:060406:252	Земельный участок	Архангельская область, г Архангельск, ул Российская, д 20	1275 +/-12	Земли населенных пунктов	Для эксплуатации одноэтажного жилого дома	_____	1874947.68
185	29:22:060406:253	Земельный участок	Архангельская область, г Архангельск, ул Российская, д 4	638 +/-8	Земли населенных пунктов	Для эксплуатации одноэтажного жилого дома	_____	972573.58

полное наименование должности

М.П.

подпись

инициалы, фамилия

КАДАСТРОВЫЙ ПЛАН ТЕРРИТОРИИ

Лист № 38	раздела 1	Всего листов раздела 1: 105	Всего разделов: 11	Всего листов: 270
-----------	-----------	-----------------------------	--------------------	-------------------

« 16 » мая 2024 г. № КУВИ-001/2024-134252772

Номер кадастрового квартала: 29:22:060406

Номер п/п	Кадастровый номер объекта недвижимости	Вид объекта недвижимости	Адрес	Площадь или основная характеристика	Категория земель	Виды разрешенного использования	Назначение (проектируемое назначение)	Кадастровая стоимость (руб)
1	2	3	4	5	6	7	8	9
186	29:22:060406:254	Земельный участок	Архангельская область, г Архангельск, ул Донская, д 21	799 +/-10	Земли населенных пунктов	Под строительство индивидуального жилого дома	_____	1239848.25
187	29:22:060406:255	Земельный участок	Архангельская область, г Архангельск, ул Луговая	442 +/-7	Земли населенных пунктов	Для эксплуатации одноэтажного жилого дома	_____	623277.46
188	29:22:060406:256	Земельный участок	Архангельская область, г Архангельск, ул Российская, д 8	1176 +/-12	Земли населенных пунктов	Для эксплуатации индивидуального жилого дома	_____	1742963.12
189	29:22:060406:259	Здание	163015, Архангельская область, г Архангельск, ул Почтовая, д 13	площадь: 870.7 кв.м	_____	_____	Многоквартирный дом	3793069.98
190	29:22:060406:260	Сооружение	Архангельская область, г Архангельск, ул Дачная, д 51, корп 2	протяженность: 34 м	_____	_____	Сети телефонной канализации	17081.98

_____ полное наименование должности

М.П.

_____ подпись

_____ инициалы, фамилия

КАДАСТРОВЫЙ ПЛАН ТЕРРИТОРИИ

Лист № 39 раздела 1 Всего листов раздела 1: 105 Всего разделов: 11 Всего листов: 270

« 16 » мая 2024 г. № КУВИ-001/2024-134252772

Номер кадастрового квартала: 29:22:060406

Номер п/п	Кадастровый номер объекта недвижимости	Вид объекта недвижимости	Адрес	Площадь или основная характеристика	Категория земель	Виды разрешенного использования	Назначение (проектируемое назначение)	Кадастровая стоимость (руб)
1	2	3	4	5	6	7	8	9
191	29:22:060406:261	Здание	163015, Архангельская область, г Архангельск, ул Молодежная, д 5, к 1	площадь: 169 кв.м	_____	_____	Жилое	1731572
192	29:22:060406:263	Здание	163015, Архангельская область, г Архангельск, ул Чкалова, д 18, к 1	площадь: 519.3 кв.м	_____	_____	Многоквартирный дом	3709015.1
193	29:22:060406:264	Здание	163015, Архангельская область, г Архангельск, ул Холмогорская, д 15	площадь: 61.2 кв.м	_____	_____	Жилое	299480.41
194	29:22:060406:265	Здание	163015, Архангельская область, г Архангельск, ул Холмогорская, д 17	площадь: 70.1 кв.м	_____	_____	Жилое	483341.77
195	29:22:060406:267	Здание	163015, Архангельская область, г Архангельск, ул Российская, д 12	площадь: 53.3 кв.м	_____	_____	Жилое	260821.99

_____ полное наименование должности

М.П.

_____ подпись

_____ инициалы, фамилия

КАДАСТРОВЫЙ ПЛАН ТЕРРИТОРИИ

Лист № 40	раздела 1	Всего листов раздела 1: 105	Всего разделов: 11	Всего листов: 270
-----------	-----------	-----------------------------	--------------------	-------------------

« 16 » мая 2024 г. № КУВИ-001/2024-134252772

Номер кадастрового квартала: 29:22:060406

Номер п/п	Кадастровый номер объекта недвижимости	Вид объекта недвижимости	Адрес	Площадь или основная характеристика	Категория земель	Виды разрешенного использования	Назначение (проектируемое назначение)	Кадастровая стоимость (руб)
1	2	3	4	5	6	7	8	9
196	29:22:060406:268	Здание	163015, Архангельская область, г Архангельск, ул Холмогорская, д 25	площадь: 55.4 кв.м	_____	_____	Жилое	271098.28
197	29:22:060406:269	Здание	163015, Архангельская область, г Архангельск, ул Холмогорская, д 27	площадь: 57.5 кв.м	_____	_____	Жилое	281374.57
198	29:22:060406:270	Сооружение	Архангельская область, г Архангельск, ул Чкалова, д 24	протяженность: 25 м	_____	_____	Хозяйственное	11362.97
199	29:22:060406:271	Здание	163015, Архангельская область, г Архангельск, ул Бутыгинская, д 3	площадь: 67.8 кв.м	_____	_____	Жилое	829443.3
200	29:22:060406:272	Здание	163015, Архангельская область, г Архангельск, ул Чкалова, д 19	площадь: 516.1 кв.м	_____	_____	Многоквартирный дом	2345737.94

_____ полное наименование должности

М.П.

_____ подпись

_____ инициалы, фамилия

КАДАСТРОВЫЙ ПЛАН ТЕРРИТОРИИ

Лист № 41	раздела 1	Всего листов раздела 1: 105	Всего разделов: 11	Всего листов: 270
« 16 » мая 2024 г. № КУВИ-001/2024-134252772				
Номер кадастрового квартала: 29:22:060406				

Номер п/п	Кадастровый номер объекта недвижимости	Вид объекта недвижимости	Адрес	Площадь или основная характеристика	Категория земель	Виды разрешенного использования	Назначение (проектируемое назначение)	Кадастровая стоимость (руб)
1	2	3	4	5	6	7	8	9
201	29:22:060406:273	Здание	Архангельская область, г Архангельск, ул Дачная, д 55	площадь: 181.9 кв.м	_____	_____	Нежилое	1502033.57
202	29:22:060406:274	Здание	163015, Архангельская область, г Архангельск, ул Российская, д 3, к 1	площадь: 59.5 кв.м	_____	_____	Жилое	291161.51
203	29:22:060406:275	Здание	163015, Архангельская область, г Архангельск, ул Российская, д 5	площадь: 61.5 кв.м	_____	_____	Жилое	300948.45
204	29:22:060406:276	Здание	163015, Архангельская область, г Архангельск, ул Российская, д 7, к 1	площадь: 63.2 кв.м	_____	_____	Жилое	268792.87
205	29:22:060406:277	Здание	163015, Архангельская область, г Архангельск, ул Российская, д 8	площадь: 35.2 кв.м	_____	_____	Жилое	172250.17

полное наименование должности

М.П.

подпись

инициалы, фамилия

КАДАСТРОВЫЙ ПЛАН ТЕРРИТОРИИ

Лист № 42	раздела 1	Всего листов раздела 1: 105	Всего разделов: 11	Всего листов: 270
-----------	-----------	-----------------------------	--------------------	-------------------

« 16 » мая 2024 г. № КУВИ-001/2024-134252772

Номер кадастрового квартала: 29:22:060406

Номер п/п	Кадастровый номер объекта недвижимости	Вид объекта недвижимости	Адрес	Площадь или основная характеристика	Категория земель	Виды разрешенного использования	Назначение (проектируемое назначение)	Кадастровая стоимость (руб)
1	2	3	4	5	6	7	8	9
206	29:22:060406:279	Здание	163015, Архангельская область, г Архангельск, ул Российская, д 24	площадь: 60.6 кв.м	_____	_____	Жилое	296544.33
207	29:22:060406:280	Здание	163015, Архангельская область, г Архангельск, ул Российская, д 28	площадь: 40.6 кв.м	_____	_____	Жилое	198674.91
208	29:22:060406:281	Здание	163015, Архангельская область, г Архангельск, ул Российская, д 31	площадь: 72.2 кв.м	_____	_____	Жилое	307070.33
209	29:22:060406:282	Здание	163015, Архангельская область, г Архангельск, ул Российская, д 11	площадь: 48.5 кв.м	_____	_____	Жилое	366787.88
210	29:22:060406:283	Здание	163015, Архангельская область, г Архангельск, ул Донская, д 26	площадь: 123.3 кв.м	_____	_____	Жилое	850157.49

_____ полное наименование должности

М.П.

_____ подпись

_____ инициалы, фамилия

КАДАСТРОВЫЙ ПЛАН ТЕРРИТОРИИ

Лист № 43	раздела 1	Всего листов раздела 1: 105	Всего разделов: 11	Всего листов: 270
-----------	-----------	-----------------------------	--------------------	-------------------

« 16 » мая 2024 г. № КУВИ-001/2024-134252772

Номер кадастрового квартала: 29:22:060406

Номер п/п	Кадастровый номер объекта недвижимости	Вид объекта недвижимости	Адрес	Площадь или основная характеристика	Категория земель	Виды разрешенного использования	Назначение (проектируемое назначение)	Кадастровая стоимость (руб)
1	2	3	4	5	6	7	8	9
211	29:22:060406:284	Сооружение	Архангельская область, г Архангельск, ул Дачная, д 51, корп 2	протяженность: 30 м	_____	_____	водопроводная сеть	45603.81
212	29:22:060406:285	Здание	163015, Архангельская область, г Архангельск, ул Дачная, д 51, к 2	площадь: 11368.4 кв.м	_____	_____	Многоквартирный дом	429761956.28
213	29:22:060406:286	Здание	163015, Архангельская область, г Архангельск, ул Донская, д 21	площадь: 59.6 кв.м	_____	_____	Жилое	291650.86
214	29:22:060406:287	Здание	163015, Архангельская область, г Архангельск, ул Дачная, д 47	площадь: 518.3 кв.м	_____	_____	Жилое	6412674.02
215	29:22:060406:288	Здание	Архангельская область, г Архангельск, ул Почтовая, д 17	площадь: 857.5 кв.м	_____	_____	Многоквартирный дом	3735566.22

_____ полное наименование должности

М.П.

_____ подпись

_____ инициалы, фамилия

КАДАСТРОВЫЙ ПЛАН ТЕРРИТОРИИ

Лист № 44 раздела 1 Всего листов раздела 1: 105 Всего разделов: 11 Всего листов: 270

« 16 » мая 2024 г. № КУВИ-001/2024-134252772

Номер кадастрового квартала: 29:22:060406

Номер п/п	Кадастровый номер объекта недвижимости	Вид объекта недвижимости	Адрес	Площадь или основная характеристика	Категория земель	Виды разрешенного использования	Назначение (проектируемое назначение)	Кадастровая стоимость (руб)
1	2	3	4	5	6	7	8	9
216	29:22:060406:289	Здание	163015, Архангельская область, г Архангельск, ул Молодежная, д 6	площадь: 41.3 кв.м	_____	_____	Жилое	431759.82
217	29:22:060406:291	Здание	163015, Архангельская область, г Архангельск, ул Донская, д 10	площадь: 42.5 кв.м	_____	_____	Жилое	207972.51
218	29:22:060406:292	Здание	163015, Архангельская область, г Архангельск, ул Дачная, д 51, к 1	площадь: 10921.3 кв.м	_____	_____	Многоквартирный дом	288504678.45
219	29:22:060406:294	Здание	163015, Архангельская область, г Архангельск, ул Чкалова, д 32	площадь: 48.2 кв.м	_____	_____	Жилое	235865.29
220	29:22:060406:296	Здание	163015, Архангельская область, г Архангельск, ул Российская, д 13	площадь: 45.3 кв.м	_____	_____	Жилое	392967.95

_____ полное наименование должности

М.П.

_____ подпись

_____ инициалы, фамилия

КАДАСТРОВЫЙ ПЛАН ТЕРРИТОРИИ

Лист № 45	раздела 1	Всего листов раздела 1: 105	Всего разделов: 11	Всего листов: 270
« 16 » мая 2024 г. № КУВИ-001/2024-134252772				
Номер кадастрового квартала: 29:22:060406				

Номер п/п	Кадастровый номер объекта недвижимости	Вид объекта недвижимости	Адрес	Площадь или основная характеристика	Категория земель	Виды разрешенного использования	Назначение (проектируемое назначение)	Кадастровая стоимость (руб)
1	2	3	4	5	6	7	8	9
221	29:22:060406:297	Здание	163015, Архангельская область, г Архангельск, ул Холмогорская, д 23	площадь: 74.5 кв.м	_____	_____	Жилое	364563.57
222	29:22:060406:298	Здание	163015, Архангельская область, г Архангельск, ул Уральская, д 16	площадь: 44.4 кв.м	_____	_____	Жилое	217270.1
223	29:22:060406:299	Здание	163015, Архангельская область, г Архангельск, ул Донская, д 4	площадь: 83.6 кв.м	_____	_____	Жилое	409094.16
224	29:22:060406:300	Здание	163015, Архангельская область, г Архангельск, ул Донская, д 8	площадь: 46.9 кв.м	_____	_____	Жилое	229503.78
225	29:22:060406:301	Здание	163015, Архангельская область, г Архангельск, ул Донская, д 11	площадь: 57.8 кв.м	_____	_____	Жилое	282842.61

_____ полное наименование должности

М.П.

_____ подпись

_____ инициалы, фамилия

КАДАСТРОВЫЙ ПЛАН ТЕРРИТОРИИ

Лист № 46 раздела 1 Всего листов раздела 1: 105 Всего разделов: 11 Всего листов: 270

« 16 » мая 2024 г. № КУВИ-001/2024-134252772

Номер кадастрового квартала: 29:22:060406

Номер п/п	Кадастровый номер объекта недвижимости	Вид объекта недвижимости	Адрес	Площадь или основная характеристика	Категория земель	Виды разрешенного использования	Назначение (проектируемое назначение)	Кадастровая стоимость (руб)
1	2	3	4	5	6	7	8	9
226	29:22:060406:302	Здание	163015, Архангельская область, г Архангельск, ул Донская, д 18	площадь: 62.6 кв.м	_____	_____	Жилое	306331.27
227	29:22:060406:303	Здание	163015, Архангельская область, г Архангельск, ул Российская, д 25	площадь: 91.4 кв.м	_____	_____	Жилое	865805.33
228	29:22:060406:304	Сооружение	Архангельская область, г Архангельск, ул Дачная, д 51, корп 2	протяженность: 163 м	_____	_____	Сети хоз. фекальной канализации	220452.29
229	29:22:060406:305	Сооружение	Архангельская область, г Архангельск, ул Дачная, д 51, корп 2	протяженность: 215 м	_____	_____	Сети линейной канализации	290780.63
230	29:22:060406:306	Здание	163015, Архангельская область, г Архангельск, ул Уральская, д 10	площадь: 93.5 кв.м	_____	_____	Жилое	644685.52

_____ полное наименование должности

М.П.

_____ подпись

_____ инициалы, фамилия

КАДАСТРОВЫЙ ПЛАН ТЕРРИТОРИИ

Лист № 47	раздела 1	Всего листов раздела 1: 105	Всего разделов: 11	Всего листов: 270
« 16 » мая 2024 г. № КУВИ-001/2024-134252772				
Номер кадастрового квартала: 29:22:060406				

Номер п/п	Кадастровый номер объекта недвижимости	Вид объекта недвижимости	Адрес	Площадь или основная характеристика	Категория земель	Виды разрешенного использования	Назначение (проектируемое назначение)	Кадастровая стоимость (руб)
1	2	3	4	5	6	7	8	9
231	29:22:060406:307	Здание	163015, Архангельская область, г Архангельск, ул Уральская, д 13	площадь: 71.5 кв.м	_____	_____	Жилое	222652.92
232	29:22:060406:309	Здание	163015, Архангельская область, г Архангельск, ул Российская, д 3	площадь: 60.1 кв.м	_____	_____	Жилое	294097.59
233	29:22:060406:310	Здание	163015, Архангельская область, г Архангельск, ул Российская, д 4	площадь: 60.9 кв.м	_____	_____	Жилое	298012.37
234	29:22:060406:311	Здание	163015, Архангельская область, г Архангельск, ул Российская, д 9	площадь: 65 кв.м	_____	_____	Жилое	276448.36
235	29:22:060406:312	Здание	163015, Архангельская область, г Архангельск, ул Российская, д 14	площадь: 68.3 кв.м	_____	_____	Жилое	470930.71

полное наименование должности

М.П.

подпись

инициалы, фамилия

КАДАСТРОВЫЙ ПЛАН ТЕРРИТОРИИ

Лист № 48	раздела 1	Всего листов раздела 1: 105	Всего разделов: 11	Всего листов: 270
-----------	-----------	-----------------------------	--------------------	-------------------

« 16 » мая 2024 г. № КУВИ-001/2024-134252772

Номер кадастрового квартала: 29:22:060406

Номер п/п	Кадастровый номер объекта недвижимости	Вид объекта недвижимости	Адрес	Площадь или основная характеристика	Категория земель	Виды разрешенного использования	Назначение (проектируемое назначение)	Кадастровая стоимость (руб)
1	2	3	4	5	6	7	8	9
236	29:22:060406:313	Здание	163015, Архангельская область, г Архангельск, ул Российская, д 18	площадь: 84.8 кв.м	_____	_____	Жилое	360658.78
237	29:22:060406:314	Здание	163015, Архангельская область, г Архангельск, ул Холмогорская, д 3	площадь: 53.1 кв.м	_____	_____	Жилое	268225.34
238	29:22:060406:315	Здание	163015, Архангельская область, г Архангельск, ул Российская, д 26	площадь: 50.3 кв.м	_____	_____	Жилое	246141.58
239	29:22:060406:316	Здание	Архангельская область, г Архангельск, ул Минская, д 9	площадь: 121.4 кв.м	_____	_____	Нежилое	766870.25
240	29:22:060406:317	Здание	163015, Архангельская область, г Архангельск, ул Молодежная, д 7	площадь: 41.5 кв.м	_____	_____	Жилое	203079.04

_____ полное наименование должности

М.П.

_____ подпись

_____ инициалы, фамилия

КАДАСТРОВЫЙ ПЛАН ТЕРРИТОРИИ

Лист № 49	раздела 1	Всего листов раздела 1: 105	Всего разделов: 11	Всего листов: 270
-----------	-----------	-----------------------------	--------------------	-------------------

« 16 » мая 2024 г. № КУВИ-001/2024-134252772

Номер кадастрового квартала: 29:22:060406

Номер п/п	Кадастровый номер объекта недвижимости	Вид объекта недвижимости	Адрес	Площадь или основная характеристика	Категория земель	Виды разрешенного использования	Назначение (проектируемое назначение)	Кадастровая стоимость (руб)
1	2	3	4	5	6	7	8	9
241	29:22:060406:318	Здание	Архангельская область, г Архангельск, ул Дачная, д 55, строен 1	площадь: 66.2 кв.м	_____	_____	Нежилое	397477.95
242	29:22:060406:319	Здание	163015, Архангельская область, г Архангельск, ул Чкалова, д 23	площадь: 671.9 кв.м	_____	_____	Многоквартирный дом	3031352.29
243	29:22:060406:320	Здание	163015, Архангельская область, г Архангельск, ул Чкалова, д 26	площадь: 423.3 кв.м	_____	_____	Нежилое	743699.14
244	29:22:060406:321	Здание	163015, Архангельская область, г Архангельск, ул Уральская, д 24	площадь: 60.4 кв.м	_____	_____	Жилое	295565.64
245	29:22:060406:322	Здание	163015, Архангельская область, г Архангельск, ул Холмогорская, д 9	площадь: 92.6 кв.м	_____	_____	Жилое	393832.59

_____ полное наименование должности

М.П.

_____ подпись

_____ инициалы, фамилия

КАДАСТРОВЫЙ ПЛАН ТЕРРИТОРИИ

Лист № 50	раздела 1	Всего листов раздела 1: 105	Всего разделов: 11	Всего листов: 270
-----------	-----------	-----------------------------	--------------------	-------------------

« 16 » мая 2024 г. № КУВИ-001/2024-134252772

Номер кадастрового квартала: 29:22:060406

Номер п/п	Кадастровый номер объекта недвижимости	Вид объекта недвижимости	Адрес	Площадь или основная характеристика	Категория земель	Виды разрешенного использования	Назначение (проектируемое назначение)	Кадастровая стоимость (руб)
1	2	3	4	5	6	7	8	9
246	29:22:060406:323	Здание	163015, Архангельская область, г Архангельск, ул Холмогорская, д 19	площадь: 60.6 кв.м	_____	_____	Жилое	296544.33
247	29:22:060406:324	Здание	163015, Архангельская область, г Архангельск, ул Холмогорская, д 21	площадь: 67 кв.м	_____	_____	Жилое	327862.54
248	29:22:060406:325	Здание	163015, Архангельская область, г Архангельск, ул Луговая, д 2	площадь: 49.5 кв.м	_____	_____	Жилое	242226.8
249	29:22:060406:326	Сооружение	Архангельская область, г Архангельск, ул Дачная, д 51, корп 2	протяженность: 184 м	_____	_____	Хозяйственное	33619.74
250	29:22:060406:327	Здание	163015, Архангельская область, г Архангельск, ул Молодежная, д 4, к 1	площадь: 162.4 кв.м	_____	_____	Жилое	1726738.99

_____ полное наименование должности

М.П.

_____ подпись

_____ инициалы, фамилия

КАДАСТРОВЫЙ ПЛАН ТЕРРИТОРИИ

Лист № 51	раздела 1	Всего листов раздела 1: 105	Всего разделов: 11	Всего листов: 270
« 16 » мая 2024 г. № КУВИ-001/2024-134252772				
Номер кадастрового квартала: 29:22:060406				

Номер п/п	Кадастровый номер объекта недвижимости	Вид объекта недвижимости	Адрес	Площадь или основная характеристика	Категория земель	Виды разрешенного использования	Назначение (проектируемое назначение)	Кадастровая стоимость (руб)
1	2	3	4	5	6	7	8	9
251	29:22:060406:328	Здание	163015, Архангельская область, г Архангельск, ул Чкалова, д 30	площадь: 162.2 кв.м	_____	_____	Жилое	1724612.46
252	29:22:060406:331	Здание	Архангельская область, г Архангельск, ул Уральская, д 7	площадь: 89.2 кв.м	_____	_____	Жилое	615036.88
253	29:22:060406:332	Здание	163015, Архангельская область, г Архангельск, ул Донская, д 5	площадь: 165.8 кв.м	_____	_____	Жилое	705155.97
254	29:22:060406:333	Здание	163015, Архангельская область, г Архангельск, ул Донская, д 9	площадь: 65.2 кв.м	_____	_____	Жилое	319054.29
255	29:22:060406:334	Здание	163015, Архангельская область, г Архангельск, ул Донская, д 13	площадь: 52.1 кв.м	_____	_____	Жилое	254949.83

полное наименование должности

М.П.

подпись

инициалы, фамилия

КАДАСТРОВЫЙ ПЛАН ТЕРРИТОРИИ

Лист № 52	раздела 1	Всего листов раздела 1: 105	Всего разделов: 11	Всего листов: 270
« 16 » мая 2024 г. № КУВИ-001/2024-134252772				
Номер кадастрового квартала: 29:22:060406				

Номер п/п	Кадастровый номер объекта недвижимости	Вид объекта недвижимости	Адрес	Площадь или основная характеристика	Категория земель	Виды разрешенного использования	Назначение (проектируемое назначение)	Кадастровая стоимость (руб)
1	2	3	4	5	6	7	8	9
256	29:22:060406:335	Здание	163015, Архангельская область, г Архангельск, ул Донская, д 14	площадь: 38.6 кв.м	_____	_____	Жилой дом	188887.97
257	29:22:060406:336	Здание	163015, Архангельская область, г Архангельск, ул Донская, д 19	площадь: 51 кв.м	_____	_____	Жилое	249567.01
258	29:22:060406:337	Здание	163015, Архангельская область, г Архангельск, ул Донская, д 20	площадь: 65.1 кв.м	_____	_____	Жилое	318564.95
259	29:22:060406:338	Здание	163015, Архангельская область, г Архангельск, ул Донская, д 22	площадь: 60.3 кв.м	_____	_____	Жилое	295076.29
260	29:22:060406:339	Здание	163015, Архангельская область, г Архангельск, ул Российская, д 27	площадь: 91 кв.м	_____	_____	Жилое	862016.25

полное наименование должности

М.П.

подпись

инициалы, фамилия

КАДАСТРОВЫЙ ПЛАН ТЕРРИТОРИИ

Лист № 53	раздела 1	Всего листов раздела 1: 105	Всего разделов: 11	Всего листов: 270
« 16 » мая 2024 г. № КУВИ-001/2024-134252772				
Номер кадастрового квартала: 29:22:060406				

Номер п/п	Кадастровый номер объекта недвижимости	Вид объекта недвижимости	Адрес	Площадь или основная характеристика	Категория земель	Виды разрешенного использования	Назначение (проектируемое назначение)	Кадастровая стоимость (руб)
1	2	3	4	5	6	7	8	9
261	29:22:060406:340	Здание	163015, Архангельская область, г Архангельск, ул Минская, д 3	площадь: 39.5 кв.м	_____	_____	Жилое	193292.1
262	29:22:060406:341	Здание	163015, Архангельская область, г Архангельск, ул Минская, д 11	площадь: 71.6 кв.м	_____	_____	Жилое	350372.51
263	29:22:060406:342	Здание	163015, Архангельская область, г Архангельск, ул Минская, д 13	площадь: 39.8 кв.м	_____	_____	Жилое	194760.14
264	29:22:060406:343	Здание	163015, Архангельская область, г Архангельск, ул Минская, д 15	площадь: 58.6 кв.м	_____	_____	Жилое	286757.39
265	29:22:000000:344	Здание	163015, Архангельская область, г Архангельск, ул Луговая, д 14	площадь: 107.9 кв.м	_____	_____	Жилое	1042964.27

_____ полное наименование должности

М.П.

_____ подпись

_____ инициалы, фамилия

КАДАСТРОВЫЙ ПЛАН ТЕРРИТОРИИ

Лист № 54	раздела 1	Всего листов раздела 1: 105	Всего разделов: 11	Всего листов: 270
« 16 » мая 2024 г. № КУВИ-001/2024-134252772				
Номер кадастрового квартала: 29:22:060406				

Номер п/п	Кадастровый номер объекта недвижимости	Вид объекта недвижимости	Адрес	Площадь или основная характеристика	Категория земель	Виды разрешенного использования	Назначение (проектируемое назначение)	Кадастровая стоимость (руб)
1	2	3	4	5	6	7	8	9
266	29:22:060406:345	Здание	163015, Архангельская область, г Архангельск, ул Минская, д 21	площадь: 50.5 кв.м	_____	_____	Жилое	247120.27
267	29:22:060406:346	Сооружение	Архангельская область, г Архангельск, ул Дачная, д 51, корп 2	протяженность: 63 м	_____	_____	Хозяйственное	183417.31
268	29:22:060406:347	Здание	163015, Архангельская область, г Архангельск, ул Дачная, д 27	площадь: 144.3 кв.м	_____	_____	Жилое	706127.83
269	29:22:060406:350	Здание	163015, Архангельская область, г Архангельск, ул Дачная, д 37	площадь: 73 кв.м	_____	_____	Жилое	357223.37
270	29:22:060406:351	Здание	163015, Архангельская область, г Архангельск, ул Молодежная, д 9	площадь: 109.6 кв.м	_____	_____	Жилое	536324.4

М.П.

КАДАСТРОВЫЙ ПЛАН ТЕРРИТОРИИ

Лист № 55	раздела 1	Всего листов раздела 1: 105	Всего разделов: 11	Всего листов: 270
« 16 » мая 2024 г. № КУВИ-001/2024-134252772				
Номер кадастрового квартала: 29:22:060406				

Номер п/п	Кадастровый номер объекта недвижимости	Вид объекта недвижимости	Адрес	Площадь или основная характеристика	Категория земель	Виды разрешенного использования	Назначение (проектируемое назначение)	Кадастровая стоимость (руб)
1	2	3	4	5	6	7	8	9
271	29:22:060406:352	Здание	163015, Архангельская область, г Архангельск, ул Молодежная, д 10	площадь: 102.3 кв.м	_____	_____	Жилое	705361.81
272	29:22:060406:353	Сооружение	Архангельская область, г Архангельск, ул Чкалова, д 24	протяженность: 18 м	_____	_____	Сооружения коммунальной инфраструктуры	8755.39
273	29:22:060406:354	Здание	163015, Архангельская область, г Архангельск, ул Уральская, д 4	площадь: 57.4 кв.м	_____	_____	Жилое	280885.22
274	29:22:060406:355	Здание	163015, Архангельская область, г Архангельск, ул Уральская, д 14	площадь: 37.8 кв.м	_____	_____	Жилое	184973.2
275	29:22:060406:356	Здание	163015, Архангельская область, г Архангельск, ул Ленина, д 24	площадь: 514.6 кв.м	_____	_____	Многоквартирный дом	3675446.12

полное наименование должности

М.П.

подпись

инициалы, фамилия

КАДАСТРОВЫЙ ПЛАН ТЕРРИТОРИИ

Лист № 56	раздела 1	Всего листов раздела 1: 105	Всего разделов: 11	Всего листов: 270
« 16 » мая 2024 г. № КУВИ-001/2024-134252772				
Номер кадастрового квартала: 29:22:060406				

Номер п/п	Кадастровый номер объекта недвижимости	Вид объекта недвижимости	Адрес	Площадь или основная характеристика	Категория земель	Виды разрешенного использования	Назначение (проектируемое назначение)	Кадастровая стоимость (руб)
1	2	3	4	5	6	7	8	9
276	29:22:060406:357	Здание	163015, Архангельская область, г Архангельск, ул Уральская, д 15	площадь: 51.5 кв.м	_____	_____	Жилое	641489.53
277	29:22:060406:358	Здание	163059, Архангельская область, г Архангельск, ул Молодежная, д 4	площадь: 63.9 кв.м	_____	_____	Жилое	497465.79
278	29:22:060406:359	Здание	163015, Архангельская область, г Архангельск, ул Молодежная, д 5	площадь: 90.9 кв.м	_____	_____	Жилое	790777.63
279	29:22:060406:360	Здание	163032, Архангельская область, г Архангельск, ул Луговая, д 7	площадь: 152.8 кв.м	_____	_____	Жилое	2281327.83
280	29:22:060406:361	Здание	163015, Архангельская область, г Архангельск, ул Дачная, д 51, к 1	площадь: 47.6 кв.м	_____	_____	Нежилое	590924.28

полное наименование должности

М.П.

подпись

инициалы, фамилия

КАДАСТРОВЫЙ ПЛАН ТЕРРИТОРИИ

Лист № 57	раздела 1	Всего листов раздела 1: 105	Всего разделов: 11	Всего листов: 270
-----------	-----------	-----------------------------	--------------------	-------------------

« 16 » мая 2024 г. № КУВИ-001/2024-134252772

Номер кадастрового квартала: 29:22:060406

Номер п/п	Кадастровый номер объекта недвижимости	Вид объекта недвижимости	Адрес	Площадь или основная характеристика	Категория земель	Виды разрешенного использования	Назначение (проектируемое назначение)	Кадастровая стоимость (руб)
1	2	3	4	5	6	7	8	9
281	29:22:060406:362	Здание	163015, Архангельская область, г Архангельск, ул Полюсная, д 1	площадь: 514.9 кв.м	_____	_____	Многоквартирный дом	2340283.8
282	29:22:060406:363	Здание	163015, Архангельская область, г Архангельск, ул Почтовая, д 1	площадь: 332.8 кв.м	_____	_____	Многоквартирный дом	2376969.43
283	29:22:060406:364	Здание	163015, Архангельская область, г Архангельск, ул Почтовая, д 3	площадь: 332.1 кв.м	_____	_____	Многоквартирный дом	1509435.32
284	29:22:060406:365	Здание	Архангельская область, г Архангельск, ул Почтовая, д 7	площадь: 361.8 кв.м	_____	_____	Многоквартирный дом	1644425.48
285	29:22:060406:366	Здание	163015, Архангельская область, г Архангельск, ул Почтовая, д 7, к 1	площадь: 524.1 кв.м	_____	_____	Многоквартирный дом	3743298.31

_____ полное наименование должности

М.П.

_____ подпись

_____ инициалы, фамилия

КАДАСТРОВЫЙ ПЛАН ТЕРРИТОРИИ

Лист № 58 раздела 1 Всего листов раздела 1: 105 Всего разделов: 11 Всего листов: 270

« 16 » мая 2024 г. № КУВИ-001/2024-134252772

Номер кадастрового квартала: 29:22:060406

Номер п/п	Кадастровый номер объекта недвижимости	Вид объекта недвижимости	Адрес	Площадь или основная характеристика	Категория земель	Виды разрешенного использования	Назначение (проектируемое назначение)	Кадастровая стоимость (руб)
1	2	3	4	5	6	7	8	9
286	29:22:060406:367	Здание	163015, Архангельская область, г Архангельск, ул Почтовая, д 15	площадь: 892.6 кв.м	_____	_____	Многоквартирный дом	3888473.94
287	29:22:060406:369	Здание	163015, Архангельская область, г Архангельск, ул Бутыгинская, д 2	площадь: 121.9 кв.м	_____	_____	Жилое	1060459.78
288	29:22:060406:370	Здание	Архангельская область, г Архангельск, ул Чкалова, д 24	площадь: 758.1 кв.м	_____	_____	Нежилое	8454627.31
289	29:22:060406:371	Здание	Архангельская область, г Архангельск, ул Дачная, д 55	площадь: 56.4 кв.м	_____	_____	Нежилое	453086.94
290	29:22:060406:372	Здание	Архангельская область, г Архангельск, ул Дачная, д 51, корп 1, строен 2	площадь: 50.2 кв.м	_____	_____	Нежилое	470125.79

_____ полное наименование должности

М.П.

_____ подпись

_____ инициалы, фамилия

КАДАСТРОВЫЙ ПЛАН ТЕРРИТОРИИ

Лист № 59	раздела 1	Всего листов раздела 1: 105	Всего разделов: 11	Всего листов: 270
-----------	-----------	-----------------------------	--------------------	-------------------

« 16 » мая 2024 г. № КУВИ-001/2024-134252772

Номер кадастрового квартала: 29:22:060406

Номер п/п	Кадастровый номер объекта недвижимости	Вид объекта недвижимости	Адрес	Площадь или основная характеристика	Категория земель	Виды разрешенного использования	Назначение (проектируемое назначение)	Кадастровая стоимость (руб)
1	2	3	4	5	6	7	8	9
291	29:22:060406:373	Здание	163015, Архангельская область, г Архангельск, ул Дачная, д 55	площадь: 1000.2 кв.м	_____	_____	Нежилое	3958966.48
292	29:22:060406:374	Здание	163015, Архангельская область, г Архангельск, ул Дачная, д 45	площадь: 79.6 кв.м	_____	_____	Жилое	867567.88
293	29:22:060406:377	Здание	Архангельская область, г Архангельск, ул Дачная, д 51, корп 3	площадь: 592 кв.м	_____	_____	Нежилое	6484628.85
294	29:22:060406:378	Здание	163015, Архангельская область, г Архангельск, ул Ленина, д 30	площадь: 3352 кв.м	_____	_____	Нежилое	20371405.16
295	29:22:060406:380	Здание	163015, Архангельская область, г Архангельск, ул Донская, д 6	площадь: 43.2 кв.м	_____	_____	Жилое	211397.94

_____ полное наименование должности

М.П.

_____ подпись

_____ инициалы, фамилия

КАДАСТРОВЫЙ ПЛАН ТЕРРИТОРИИ

Лист № 60 раздела 1 Всего листов раздела 1: 105 Всего разделов: 11 Всего листов: 270

« 16 » мая 2024 г. № КУВИ-001/2024-134252772

Номер кадастрового квартала: 29:22:060406

Номер п/п	Кадастровый номер объекта недвижимости	Вид объекта недвижимости	Адрес	Площадь или основная характеристика	Категория земель	Виды разрешенного использования	Назначение (проектируемое назначение)	Кадастровая стоимость (руб)
1	2	3	4	5	6	7	8	9
296	29:22:060406:381	Здание	163015, Архангельская область, г Архангельск, ул Донская, д 7	площадь: 68.3 кв.м	_____	_____	Жилое	334224.05
297	29:22:060406:382	Здание	163015, Архангельская область, г Архангельск, ул Донская, д 15	площадь: 80.6 кв.м	_____	_____	Жилое	394413.75
298	29:22:060406:383	Здание	163015, Архангельская область, г Архангельск, ул Донская, д 16	площадь: 55.7 кв.м	_____	_____	Жилое	272566.32
299	29:22:060406:384	Здание	163015, Архангельская область, г Архангельск, ул Донская, д 17	площадь: 55.5 кв.м	_____	_____	Жилое	271587.63
300	29:22:060406:385	Здание	163015, Архангельская область, г Архангельск, ул Донская, д 24	площадь: 57.7 кв.м	_____	_____	Жилое	282353.26

_____ полное наименование должности

М.П.

_____ подпись

_____ инициалы, фамилия

КАДАСТРОВЫЙ ПЛАН ТЕРРИТОРИИ

Лист № 61	раздела 1	Всего листов раздела 1: 105	Всего разделов: 11	Всего листов: 270
« 16 » мая 2024 г. № КУВИ-001/2024-134252772				
Номер кадастрового квартала: 29:22:060406				

Номер п/п	Кадастровый номер объекта недвижимости	Вид объекта недвижимости	Адрес	Площадь или основная характеристика	Категория земель	Виды разрешенного использования	Назначение (проектируемое назначение)	Кадастровая стоимость (руб)
1	2	3	4	5	6	7	8	9
301	29:22:060406:386	Здание	Архангельская область, г Архангельск, ул Бутыгинская, д 4	площадь: 47.3 кв.м	_____	_____	Жилое	231461.17
302	29:22:060406:387	Здание	163015, Архангельская область, г Архангельск, ул Дачная, д 57	площадь: 2724.3 кв.м	_____	_____	Нежилое	23583455.66
303	29:22:060406:388	Здание	163057, Архангельская область, г Архангельск, ул Дачная, д 57, к 1	площадь: 2708.4 кв.м	_____	_____	Многоквартирный дом	46991223.67
304	29:22:060406:389	Здание	163015, Архангельская область, г Архангельск, ул Дачная, д 57, стр 1	площадь: 182.2 кв.м	_____	_____	Нежилое	1445838.35
305	29:22:060406:390	Здание	163015, Архангельская область, г Архангельск, ул Дачная, д 35	площадь: 93.8 кв.м	_____	_____	Жилое	459007.56

полное наименование должности

М.П.

подпись

инициалы, фамилия

КАДАСТРОВЫЙ ПЛАН ТЕРРИТОРИИ

Лист № 62 раздела 1 Всего листов раздела 1: 105 Всего разделов: 11 Всего листов: 270

« 16 » мая 2024 г. № КУВИ-001/2024-134252772

Номер кадастрового квартала: 29:22:060406

Номер п/п	Кадастровый номер объекта недвижимости	Вид объекта недвижимости	Адрес	Площадь или основная характеристика	Категория земель	Виды разрешенного использования	Назначение (проектируемое назначение)	Кадастровая стоимость (руб)
1	2	3	4	5	6	7	8	9
306	29:22:060406:391	Здание	163015, Архангельская область, г Архангельск, ул Дачная, д 41	площадь: 43.3 кв.м	_____	_____	Жилое	211887.28
307	29:22:060406:392	Здание	163015, Архангельская область, г Архангельск, ул Дачная, д 49, к 2	площадь: 5255.1 кв.м	_____	_____	Многоквартирный дом	177366397.27
308	29:22:060406:393	Сооружение	Архангельская область, г Архангельск, ул Дачная, д 49, корп 2,3	протяженность: 290 м	_____	_____	Водопроводная сеть	141059.02
309	29:22:060406:394	Здание	Архангельская область, г Архангельск, ул Дачная, д 49, корп 3	площадь: 7958.4 кв.м	_____	_____	Многоквартирный дом	233269253.4
310	29:22:060406:395	Здание	163015, Архангельская область, г Архангельск, ул Дачная, д 49, к 4	площадь: 146 кв.м	_____	_____	Нежилое	1576789.75

_____ полное наименование должности

М.П.

_____ подпись

_____ инициалы, фамилия

КАДАСТРОВЫЙ ПЛАН ТЕРРИТОРИИ

Лист № 63	раздела 1	Всего листов раздела 1: 105	Всего разделов: 11	Всего листов: 270
-----------	-----------	-----------------------------	--------------------	-------------------

« 16 » мая 2024 г. № КУВИ-001/2024-134252772

Номер кадастрового квартала: 29:22:060406

Номер п/п	Кадастровый номер объекта недвижимости	Вид объекта недвижимости	Адрес	Площадь или основная характеристика	Категория земель	Виды разрешенного использования	Назначение (проектируемое назначение)	Кадастровая стоимость (руб)
1	2	3	4	5	6	7	8	9
311	29:22:060406:396	Сооружение	Архангельская область, г Архангельск, ул Дачная, д 49, корп 5	протяженность: 63 м	_____	_____	Коммунального хозяйства	30643.86
312	29:22:060406:397	Сооружение	163015, Архангельская область, г Архангельск, ул Дачная, д 49, к 3	протяженность: 50 м	_____	_____	Тепловая трасса	88247.7
313	29:22:060406:398	Здание	163015, Архангельская область, г Архангельск, ул Дачная, д 49, к 4	площадь: 12204.8 кв.м	_____	_____	Многоквартирный дом	327969311.59
314	29:22:060406:399	Здание	163015, Архангельская область, г Архангельск, ул Дачная, д 49, к 5	площадь: 2982.4 кв.м	_____	_____	Нежилое	28423868.54
315	29:22:060406:400	Здание	163015, Архангельская область, г Архангельск, ул Дачная, д 53, корп 1, строен 1, обл. Архангельская, г. Архангельск, окр. Майская Горка, ул. Дачная, д. 53, корп. 1, стр. 1	площадь: 35.6 кв.м	_____	_____	Нежилое	221441.72

_____ полное наименование должности

М.П.

_____ подпись

_____ инициалы, фамилия

КАДАСТРОВЫЙ ПЛАН ТЕРРИТОРИИ

Лист № 64	раздела 1	Всего листов раздела 1: 105	Всего разделов: 11	Всего листов: 270
« 16 » мая 2024 г. № КУВИ-001/2024-134252772				
Номер кадастрового квартала: 29:22:060406				

Номер п/п	Кадастровый номер объекта недвижимости	Вид объекта недвижимости	Адрес	Площадь или основная характеристика	Категория земель	Виды разрешенного использования	Назначение (проектируемое назначение)	Кадастровая стоимость (руб)
1	2	3	4	5	6	7	8	9
316	29:22:060406:401	Здание	163015, Архангельская область, г Архангельск, ул Дачная, д 53	площадь: 6794.9 кв.м	_____	_____	Многоквартирный дом	266181253.45
317	29:22:060406:402	Здание	163015, Архангельская область, г Архангельск, ул Дачная, д 53, к 1	площадь: 551.3 кв.м	_____	_____	Нежилое	2121523.39
318	29:22:060406:403	Здание	163015, Архангельская область, г Архангельск, ул Ленина, д 22, к 1	площадь: 333 кв.м	_____	_____	Многоквартирный дом	1513525.94
319	29:22:060406:404	Сооружение	Архангельская область, г Архангельск	протяженность: 111 м	_____	_____	водопроводная сеть	53991.55
320	29:22:060406:405	Здание	163015, Архангельская область, г Архангельск, ул Ленина, д 22	площадь: 336.5 кв.м	_____	_____	Многоквартирный дом	1529433.87

полное наименование должности

М.П.

подпись

инициалы, фамилия

КАДАСТРОВЫЙ ПЛАН ТЕРРИТОРИИ

Лист № 65	раздела 1	Всего листов раздела 1: 105	Всего разделов: 11	Всего листов: 270
-----------	-----------	-----------------------------	--------------------	-------------------

« 16 » мая 2024 г. № КУВИ-001/2024-134252772

Номер кадастрового квартала: 29:22:060406

Номер п/п	Кадастровый номер объекта недвижимости	Вид объекта недвижимости	Адрес	Площадь или основная характеристика	Категория земель	Виды разрешенного использования	Назначение (проектируемое назначение)	Кадастровая стоимость (руб)
1	2	3	4	5	6	7	8	9
321	29:22:060406:406	Здание	163015, Архангельская область, г Архангельск, ул Полюсная, д 4, Архангельская область, г. Архангельск, ул. Полюсная, д. 4	площадь: 37.7 кв.м	—	—	Жилое	259684.01
322	29:22:060406:407	Здание	Архангельская область, г Архангельск, ул Почтовая, д 5, корп 1, строен 1	площадь: 54.5 кв.м	—	—	Нежилое	608652.5
323	29:22:060406:408	Здание	163015, Архангельская область, г Архангельск, ул Почтовая, д 5	площадь: 333.8 кв.м	—	—	Многоквартирный дом	1517162.03
324	29:22:060406:409	Здание	163015, Архангельская область, г Архангельск, ул Почтовая, д 5, к 1	площадь: 2525.9 кв.м	—	—	Многоквартирный дом	57226410.45
325	29:22:060406:410	Здание	Архангельская область, г Архангельск, ул Почтовая, д 11	площадь: 572.5 кв.м	—	—	Многоквартирный дом	4088987.38

полное наименование должности

М.П.

подпись

инициалы, фамилия

КАДАСТРОВЫЙ ПЛАН ТЕРРИТОРИИ

Лист № 66	раздела 1	Всего листов раздела 1: 105	Всего разделов: 11	Всего листов: 270
-----------	-----------	-----------------------------	--------------------	-------------------

« 16 » мая 2024 г. № КУВИ-001/2024-134252772

Номер кадастрового квартала: 29:22:060406

Номер п/п	Кадастровый номер объекта недвижимости	Вид объекта недвижимости	Адрес	Площадь или основная характеристика	Категория земель	Виды разрешенного использования	Назначение (проектируемое назначение)	Кадастровая стоимость (руб)
1	2	3	4	5	6	7	8	9
326	29:22:060406:411	Здание	Архангельская область, г Архангельск, ул Почтовая, д 11, строен 1	площадь: 55.2 кв.м	—	—	Нежилое	546670.08
327	29:22:060406:412	Сооружение	Архангельская область, г Архангельск, ул Почтовая, д 11	протяженность: 17 м	—	—	Тепловая сеть	30004.22
328	29:22:060406:413	Сооружение	Архангельская область, г Архангельск, ул Почтовая, д 11	протяженность: 21 м	—	—	хозяйственное	10214.62
329	29:22:060406:414	Сооружение	Архангельская область, г Архангельск, ул Почтовая, д 11	протяженность: 60 м	—	—	Хозяйственное	27271.12
330	29:22:060406:415	Здание	163015, Архангельская область, г Архангельск, ул Почтовая, д 19	площадь: 670.7 кв.м	—	—	Многоквартирный дом	7132568.98

полное наименование должности

М.П.

подпись

инициалы, фамилия

КАДАСТРОВЫЙ ПЛАН ТЕРРИТОРИИ

Лист № 67	раздела 1	Всего листов раздела 1: 105	Всего разделов: 11	Всего листов: 270
-----------	-----------	-----------------------------	--------------------	-------------------

« 16 » мая 2024 г. № КУВИ-001/2024-134252772

Номер кадастрового квартала: 29:22:060406

Номер п/п	Кадастровый номер объекта недвижимости	Вид объекта недвижимости	Адрес	Площадь или основная характеристика	Категория земель	Виды разрешенного использования	Назначение (проектируемое назначение)	Кадастровая стоимость (руб)
1	2	3	4	5	6	7	8	9
331	29:22:060406:416	Здание	163015, Архангельская область, г Архангельск, ул Почтовая, д 19, к 1	площадь: 745.8 кв.м	_____	_____	Многоквартирный дом	3364760.44
332	29:22:060406:417	Здание	163015, Архангельская область, г Архангельск, ул Уральская, д 11	площадь: 58.8 кв.м	_____	_____	Жилое	287736.08
333	29:22:060406:418	Здание	163015, Архангельская область, г Архангельск, ул Уральская, д 12	площадь: 64.4 кв.м	_____	_____	Жилое	315139.52
334	29:22:060406:419	Здание	163015, Архангельская область, г Архангельск, ул Уральская, д 17	площадь: 55.4 кв.м	_____	_____	Жилое	271098.28
335	29:22:060406:420	Здание	163015, Архангельская область, г Архангельск, ул Луговая, д 4, к 1	площадь: 52.6 кв.м	_____	_____	Жилое	257396.56

_____ полное наименование должности

М.П.

_____ подпись

_____ инициалы, фамилия

КАДАСТРОВЫЙ ПЛАН ТЕРРИТОРИИ

Лист № 68	раздела 1	Всего листов раздела 1: 105	Всего разделов: 11	Всего листов: 270
-----------	-----------	-----------------------------	--------------------	-------------------

« 16 » мая 2024 г. № КУВИ-001/2024-134252772

Номер кадастрового квартала: 29:22:060406

Номер п/п	Кадастровый номер объекта недвижимости	Вид объекта недвижимости	Адрес	Площадь или основная характеристика	Категория земель	Виды разрешенного использования	Назначение (проектируемое назначение)	Кадастровая стоимость (руб)
1	2	3	4	5	6	7	8	9
336	29:22:060406:421	Здание	163032, Архангельская область, г Архангельск, ул Луговая, д 4	площадь: 46.2 кв.м	_____	_____	Жилое	318550.49
337	29:22:060406:422	Здание	Архангельская область, г Архангельск, ул Луговая, д 5	площадь: 58.4 кв.м	_____	_____	Жилое	285778.69
338	29:22:060406:423	Здание	163032, Архангельская область, г Архангельск, ул Луговая, д 8	площадь: 101.2 кв.м	_____	_____	Жилое	1162255.22
339	29:22:060406:424	Здание	163015, Архангельская область, г Архангельск, ул Российская, д 30	площадь: 49.5 кв.м	_____	_____	Жилое	210526.06
340	29:22:060406:425	Здание	163015, Архангельская область, г Архангельск, ул Российская, д 30, к 1	площадь: 78 кв.м	_____	_____	Жилое	331738.03

_____ полное наименование должности

М.П.

_____ подпись

_____ инициалы, фамилия

КАДАСТРОВЫЙ ПЛАН ТЕРРИТОРИИ

Лист № 69	раздела 1	Всего листов раздела 1: 105	Всего разделов: 11	Всего листов: 270
« 16 » мая 2024 г. № КУВИ-001/2024-134252772				
Номер кадастрового квартала: 29:22:060406				

Номер п/п	Кадастровый номер объекта недвижимости	Вид объекта недвижимости	Адрес	Площадь или основная характеристика	Категория земель	Виды разрешенного использования	Назначение (проектируемое назначение)	Кадастровая стоимость (руб)
1	2	3	4	5	6	7	8	9
341	29:22:060406:426	Здание	163015, Архангельская область, г Архангельск, ул Российская, д 16	площадь: 53.6 кв.м	_____	_____	Жилое	262290.03
342	29:22:060406:427	Здание	163015, Архангельская область, г Архангельск, ул Российская, д 17	площадь: 65.7 кв.м	_____	_____	Жилое	569933.64
343	29:22:060406:428	Здание	163015, Архангельская область, г Архангельск, ул Российская, д 22	площадь: 60.8 кв.м	_____	_____	Жилое	419217.97
344	29:22:060406:429	Здание	163015, Архангельская область, г Архангельск, ул Российская, д 29, к 1	площадь: 190.1 кв.м	_____	_____	Жилое	2892896.84
345	29:22:060406:430	Здание	163015, Архангельская область, г Архангельск, ул Российская, д 29	площадь: 56.9 кв.м	_____	_____	Жилое	392327.34

М.П.

КАДАСТРОВЫЙ ПЛАН ТЕРРИТОРИИ

Лист № 70 раздела 1 Всего листов раздела 1: 105 Всего разделов: 11 Всего листов: 270

« 16 » мая 2024 г. № КУВИ-001/2024-134252772

Номер кадастрового квартала: 29:22:060406

Номер п/п	Кадастровый номер объекта недвижимости	Вид объекта недвижимости	Адрес	Площадь или основная характеристика	Категория земель	Виды разрешенного использования	Назначение (проектируемое назначение)	Кадастровая стоимость (руб)
1	2	3	4	5	6	7	8	9
346	29:22:060406:431	Здание	163015, Архангельская область, г Архангельск, ул Холмогорская, д 5	площадь: 49.4 кв.м	_____	_____	Жилое	249535.44
347	29:22:060406:432	Здание	163015, Архангельская область, г Архангельск, ул Холмогорская, д 7	площадь: 65.5 кв.м	_____	_____	Жилое	467823.01
348	29:22:060406:433	Здание	163015, Архангельская область, г Архангельск, ул Холмогорская, д 11	площадь: 57.7 кв.м	_____	_____	Жилое	282353.26
349	29:22:060406:434	Здание	163015, Архангельская область, г Архангельск, ул Холмогорская, д 13	площадь: 49.5 кв.м	_____	_____	Жилое	242226.8
350	29:22:060406:435	Здание	163015, Архангельская область, г Архангельск, ул Чкалова, д 25	площадь: 516.1 кв.м	_____	_____	Многоквартирный дом	3686159.63

_____ полное наименование должности

М.П.

_____ подпись

_____ инициалы, фамилия

КАДАСТРОВЫЙ ПЛАН ТЕРРИТОРИИ

Лист № 71	раздела 1	Всего листов раздела 1: 105	Всего разделов: 11	Всего листов: 270
-----------	-----------	-----------------------------	--------------------	-------------------

« 16 » мая 2024 г. № КУВИ-001/2024-134252772

Номер кадастрового квартала: 29:22:060406

Номер п/п	Кадастровый номер объекта недвижимости	Вид объекта недвижимости	Адрес	Площадь или основная характеристика	Категория земель	Виды разрешенного использования	Назначение (проектируемое назначение)	Кадастровая стоимость (руб)
1	2	3	4	5	6	7	8	9
351	29:22:060406:436	Здание	163015, Архангельская область, г Архангельск, ул Чкалова, д 25, стр 2	площадь: 857.9 кв.м	_____	_____	Нежилое	6764232.08
352	29:22:060406:437	Здание	Архангельская область, г Архангельск, ул Чкалова, д 25, строен 1	площадь: 86.3 кв.м	_____	_____	Нежилое	566662.49
353	29:22:060406:438	Здание	163015, Архангельская область, г Архангельск, ул Чкалова, д 16, к 1	площадь: 507.6 кв.м	_____	_____	Многоквартирный дом	2307104.4
354	29:22:060406:439	Сооружение	Архангельская область, г Архангельск, ул Чкалова, д 16, корп 1	протяженность: 53 м	_____	_____	нежилое	24089.49
355	29:22:060406:440	Здание	163015, Архангельская область, г Архангельск, ул Чкалова, д 16	площадь: 903.8 кв.м	_____	_____	Многоквартирный дом	8436996.45

_____ полное наименование должности

М.П.

_____ подпись

_____ инициалы, фамилия

КАДАСТРОВЫЙ ПЛАН ТЕРРИТОРИИ

Лист № 72	раздела 1	Всего листов раздела 1: 105	Всего разделов: 11	Всего листов: 270
-----------	-----------	-----------------------------	--------------------	-------------------

« 16 » мая 2024 г. № КУВИ-001/2024-134252772

Номер кадастрового квартала: 29:22:060406

Номер п/п	Кадастровый номер объекта недвижимости	Вид объекта недвижимости	Адрес	Площадь или основная характеристика	Категория земель	Виды разрешенного использования	Назначение (проектируемое назначение)	Кадастровая стоимость (руб)
1	2	3	4	5	6	7	8	9
356	29:22:060406:441	Здание	163015, Архангельская область, г Архангельск, ул Чкалова, д 18, к 2	площадь: 517.2 кв.м	_____	_____	Многоквартирный дом	3694016.2
357	29:22:060406:442	Здание	163015, Архангельская область, г Архангельск, ул Чкалова, д 18	площадь: 513.8 кв.м	_____	_____	Многоквартирный дом	2335284.16
358	29:22:060406:443	Здание	163015, Архангельская область, г Архангельск, ул Чкалова, д 20	площадь: 3808.9 кв.м	_____	_____	Многоквартирный дом	137478453.98
359	29:22:060406:444	Сооружение	163015, Архангельская область, г Архангельск, ул Чкалова, д 20	протяженность: 33 м	_____	_____	Тепловая трасса от ТК 55-10-5 до наружной стены дома	58243.48
360	29:22:060406:445	Здание	163015, Архангельская область, г Архангельск, ул Чкалова, д 20, стр 1	площадь: 15.1 кв.м	_____	_____	Нежилое	253663.49

_____ полное наименование должности

М.П.

_____ подпись

_____ инициалы, фамилия

КАДАСТРОВЫЙ ПЛАН ТЕРРИТОРИИ

Лист № 73	раздела 1	Всего листов раздела 1: 105	Всего разделов: 11	Всего листов: 270
« 16 » мая 2024 г. № КУВИ-001/2024-134252772				
Номер кадастрового квартала: 29:22:060406				

Номер п/п	Кадастровый номер объекта недвижимости	Вид объекта недвижимости	Адрес	Площадь или основная характеристика	Категория земель	Виды разрешенного использования	Назначение (проектируемое назначение)	Кадастровая стоимость (руб)
1	2	3	4	5	6	7	8	9
361	29:22:060406:446	Здание	163015, Архангельская область, г Архангельск, ул Чкалова, д 21	площадь: 926.8 кв.м	_____	_____	Многоквартирный дом	6344581.5
362	29:22:060406:447	Здание	163015, Архангельская область, г Архангельск, ул Минская, д 5	площадь: 80.3 кв.м	_____	_____	Жилое	553671.1
363	29:22:060406:448	Здание	163015, Архангельская область, г Архангельск, ул Минская, д 7	площадь: 57.4 кв.м	_____	_____	Жилое	280885.22
364	29:22:060406:449	Здание	163015, Архангельская область, г Архангельск, ул Минская, д 23	площадь: 63.4 кв.м	_____	_____	Жилое	310246.05
365	29:22:060406:453	Здание	163015, Архангельская область, г Архангельск, ул Молодежная, д 1, к 1	площадь: 518.4 кв.м	_____	_____	Многоквартирный дом	3702587

полное наименование должности

М.П.

подпись

инициалы, фамилия

КАДАСТРОВЫЙ ПЛАН ТЕРРИТОРИИ

Лист № 74 раздела 1 Всего листов раздела 1: 105 Всего разделов: 11 Всего листов: 270

« 16 » мая 2024 г. № КУВИ-001/2024-134252772

Номер кадастрового квартала: 29:22:060406

Номер п/п	Кадастровый номер объекта недвижимости	Вид объекта недвижимости	Адрес	Площадь или основная характеристика	Категория земель	Виды разрешенного использования	Назначение (проектируемое назначение)	Кадастровая стоимость (руб)
1	2	3	4	5	6	7	8	9
366	29:22:060406:454	Здание	Архангельская область, г Архангельск, ул Молодежная, д 2	площадь: 49 кв.м	_____	_____	Жилое	349974.47
367	29:22:060406:455	Здание	163015, Архангельская область, г Архангельск, ул Минская, д 4	площадь: 5283.2 кв.м	_____	_____	Многоквартирный дом	136575502.83
368	29:22:060406:456	Здание	163018, Архангельская область, г Архангельск, ул Мирная, д 12, к 1	площадь: 49.1 кв.м	_____	_____	Жилое	240269.42
369	29:22:060406:457	Здание	Архангельская область, г Архангельск, ул Минская, д 16	площадь: 10.4 кв.м	_____	_____	Нежилое	38780.24
370	29:22:060406:458	Здание	Архангельская область, г Архангельск, ул Молодежная, д 11А	площадь: 79.4 кв.м	_____	_____	Жилое	529829.43

_____ полное наименование должности

М.П.

_____ подпись

_____ инициалы, фамилия

КАДАСТРОВЫЙ ПЛАН ТЕРРИТОРИИ

Лист № 75	раздела 1	Всего листов раздела 1: 105	Всего разделов: 11	Всего листов: 270
-----------	-----------	-----------------------------	--------------------	-------------------

« 16 » мая 2024 г. № КУВИ-001/2024-134252772

Номер кадастрового квартала: 29:22:060406

Номер п/п	Кадастровый номер объекта недвижимости	Вид объекта недвижимости	Адрес	Площадь или основная характеристика	Категория земель	Виды разрешенного использования	Назначение (проектируемое назначение)	Кадастровая стоимость (руб)
1	2	3	4	5	6	7	8	9
371	29:22:060406:459	Здание	Архангельская область, г Архангельск, ул Молодежная, д 3	площадь: 105.2 кв.м	_____	_____	Жилое	725357.4
372	29:22:060406:460	Здание	163015, Архангельская область, г Архангельск, ул Российская, д 10	площадь: 54.9 кв.м	_____	_____	Жилое	268651.55
373	29:22:060406:461	Здание	163015, Архангельская область, г Архангельск, ул Российская, д 5, к 1	площадь: 59.2 кв.м	_____	_____	Жилое	289693.47
374	29:22:060406:462	Здание	163015, Архангельская область, г Архангельск, ул Чкалова, д 34	площадь: 60 кв.м	_____	_____	Жилое	293608.25
375	29:22:060406:463	Сооружение	Архангельская область, г Архангельск, ул Дачная, д 57Б	протяженность: 581 м	_____	_____	Элетролиния уличного освещения	13612.8

_____ полное наименование должности

М.П.

_____ подпись

_____ инициалы, фамилия

КАДАСТРОВЫЙ ПЛАН ТЕРРИТОРИИ

Лист № 76	раздела 1	Всего листов раздела 1: 105	Всего разделов: 11	Всего листов: 270
-----------	-----------	-----------------------------	--------------------	-------------------

« 16 » мая 2024 г. № КУВИ-001/2024-134252772

Номер кадастрового квартала: 29:22:060406

Номер п/п	Кадастровый номер объекта недвижимости	Вид объекта недвижимости	Адрес	Площадь или основная характеристика	Категория земель	Виды разрешенного использования	Назначение (проектируемое назначение)	Кадастровая стоимость (руб)
1	2	3	4	5	6	7	8	9
376	29:22:060406:464	Здание	163015, Архангельская область, г Архангельск, ул Дачная, д 57, к 3	площадь: 7394.4 кв.м	_____	_____	Нежилое	68265074.92
377	29:22:000000:1947	Сооружение	Архангельская область, г Архангельск	площадь: 12.5 кв.м, площадь застройки: 12.5 кв.м	_____	_____	Культурное	1
378	29:22:060406:2081	Земельный участок	Архангельская область, г Архангельск, ул Луговая	78 +/-3	Земли населенных пунктов	Для ведения личного подсобного хозяйства без права капитального строительства и создания объектов недвижимости	_____	27.3
379	29:22:060406:2082	Земельный участок	Архангельская область, г Архангельск, ул Набережная, уч 6А	600	Земли населенных пунктов	Под строительство индивидуального жилого дома	_____	913044
380	29:22:060406:2084	Земельный участок	Архангельская область, г Архангельск, ул Российская, д 19	787 +/-10	Земли населенных пунктов	Для эксплуатации двухэтажного жилого дома с мансардным этажом	_____	1197499.2

полное наименование должности

М.П.

подпись

инициалы, фамилия

КАДАСТРОВЫЙ ПЛАН ТЕРРИТОРИИ

Лист № 77	раздела 1	Всего листов раздела 1: 105	Всего разделов: 11	Всего листов: 270
-----------	-----------	-----------------------------	--------------------	-------------------

« 16 » мая 2024 г. № КУВИ-001/2024-134252772

Номер кадастрового квартала: 29:22:060406

Номер п/п	Кадастровый номер объекта недвижимости	Вид объекта недвижимости	Адрес	Площадь или основная характеристика	Категория земель	Виды разрешенного использования	Назначение (проектируемое назначение)	Кадастровая стоимость (руб)
1	2	3	4	5	6	7	8	9
381	29:22:060406:2086	Здание	163015, Архангельская область, г Архангельск, ул Дачная, д 31, к 1	площадь: 54 кв.м	_____	_____	Жилое	588551.08
382	29:22:060406:2088	Земельный участок	163015, Архангельская область, г Архангельск, ул Уральская, д 17	1533 +/-14	Земли населенных пунктов	для эксплуатации индивидуального жилого дома	_____	2258264.45
383	29:22:060406:2091	Земельный участок	163015, Архангельская область, г Архангельск, ул Российская, д 9, корп 1	690 +/-9	Земли населенных пунктов	Для эксплуатации индивидуального жилого дома	_____	1039340.1
384	29:22:060406:2092	Здание	163015, Архангельская область, г Архангельск, ул Дачная, д 39	площадь: 177.7 кв.м	_____	_____	Жилое	2215426.59
385	29:22:060406:2093	Земельный участок	Архангельская область, г Архангельск, ул Дачная	3340 +/-20	Земли населенных пунктов	Для строительства многоэтажного жилого дома	_____	5034537.54

полное наименование должности

М.П.

подпись

инициалы, фамилия

КАДАСТРОВЫЙ ПЛАН ТЕРРИТОРИИ

Лист № 78	раздела 1	Всего листов раздела 1: 105	Всего разделов: 11	Всего листов: 270
« 16 » мая 2024 г. № КУВИ-001/2024-134252772				
Номер кадастрового квартала: 29:22:060406				

Номер п/п	Кадастровый номер объекта недвижимости	Вид объекта недвижимости	Адрес	Площадь или основная характеристика	Категория земель	Виды разрешенного использования	Назначение (проектируемое назначение)	Кадастровая стоимость (руб)
1	2	3	4	5	6	7	8	9
386	29:22:060406:2123	Земельный участок	163015, Архангельская область, г Архангельск, ул Уральская, д 12	1497 +/-14	Земли населенных пунктов	Для эксплуатации индивидуального жилого дома	_____	2144713.43
387	29:22:060406:2125	Земельный участок	163015, Архангельская область, г Архангельск, ул Дачная, д 53	3063 +/-19	Земли населенных пунктов	Для эксплуатации многоквартирного жилого дома	_____	4617002.54
388	29:22:060406:2126	Земельный участок	163015, Архангельская область, г Архангельск, ул Дачная, д 51, корп 1	8356 +/-32	Земли населенных пунктов	Для эксплуатации многоквартирного жилого дома со встроенными нежилыми помещениями	_____	10454171.97
389	29:22:060406:2127	Земельный участок	Архангельская область, г Архангельск, ул Дачная	1130 +/-12	Земли населенных пунктов	Для устройства и эксплуатации автостоянки и площадки для складирования опор наружного освещения без права капитального строительства и создания объектов недвижимости	_____	636821.67
390	29:22:060406:2166	Земельный участок	163015, Архангельская область, г Архангельск, ул Дачная	4330 +/-23	Земли населенных пунктов	Для эксплуатации многоквартирного жилого дома	_____	3384894.47

полное наименование должности

М.П.

подпись

инициалы, фамилия

КАДАСТРОВЫЙ ПЛАН ТЕРРИТОРИИ

Лист № 79	раздела 1	Всего листов раздела 1: 105	Всего разделов: 11	Всего листов: 270
-----------	-----------	-----------------------------	--------------------	-------------------

« 16 » мая 2024 г. № КУВИ-001/2024-134252772

Номер кадастрового квартала: 29:22:060406

Номер п/п	Кадастровый номер объекта недвижимости	Вид объекта недвижимости	Адрес	Площадь или основная характеристика	Категория земель	Виды разрешенного использования	Назначение (проектируемое назначение)	Кадастровая стоимость (руб)
1	2	3	4	5	6	7	8	9
391	29:22:060406:2167	Земельный участок	163015, Архангельская область, г Архангельск, ул Российская, д 29, корп 1	314 +/-6	Земли населенных пунктов	Для эксплуатации индивидуального жилого дома	_____	473449.2
392	29:22:060406:2176	Сооружение	Архангельская область, г Архангельск, ул Дачная, д 55	протяженность: 294 м	_____	_____	внешнее благоустройство	212328.8
393	29:22:060406:2180	Земельный участок	Архангельская область, г Архангельск, уч 2	910	Земли населенных пунктов	Для строительства жилого дома	_____	1511575.52
394	29:22:060406:2181	Земельный участок	Архангельская область, г Архангельск, ул Российская, д 6	998 +/-11	Земли населенных пунктов	Для индивидуального жилищного строительства	_____	1522948
395	29:22:060406:2182	Земельный участок	Архангельская область, г Архангельск, ул Холмогорская	550 +/-8	Земли населенных пунктов	Под строительство индивидуального жилого дома	_____	831446

_____ полное наименование должности

М.П.

_____ подпись

_____ инициалы, фамилия

КАДАСТРОВЫЙ ПЛАН ТЕРРИТОРИИ

Лист № 80	раздела 1	Всего листов раздела 1: 105	Всего разделов: 11	Всего листов: 270
-----------	-----------	-----------------------------	--------------------	-------------------

« 16 » мая 2024 г. № КУВИ-001/2024-134252772

Номер кадастрового квартала: 29:22:060406

Номер п/п	Кадастровый номер объекта недвижимости	Вид объекта недвижимости	Адрес	Площадь или основная характеристика	Категория земель	Виды разрешенного использования	Назначение (проектируемое назначение)	Кадастровая стоимость (руб)
1	2	3	4	5	6	7	8	9
396	29:22:060406:2183	Сооружение	163015, Архангельская область, г Архангельск, ул Ленина, д 32	площадь: 2212 кв.м, площадь застройки: 2212 кв.м	_____	_____	Транспортного назначения	2166442.17
397	29:22:060406:2184	Здание	163015, Архангельская область, г Архангельск, ул Российская, д 19	площадь: 32.2 кв.м	_____	_____	Жилое	292571.29
398	29:22:060406:2185	Здание	163015, Архангельская область, г Архангельск, ул Российская, д 20	площадь: 59.6 кв.м	_____	_____	Жилое	742384
399	29:22:060406:2186	Здание	163015, Архангельская область, г Архангельск, ул Российская, д 9, к 1	площадь: 55.3 кв.м	_____	_____	Жилое	270608.93
400	29:22:060406:2187	Здание	163015, Архангельская область, г Архангельск, ул Минская, д 19	площадь: 74.8 кв.м	_____	_____	Жилое	366031.61

полное наименование должности

М.П.

подпись

инициалы, фамилия

КАДАСТРОВЫЙ ПЛАН ТЕРРИТОРИИ

Лист № 81	раздела 1	Всего листов раздела 1: 105	Всего разделов: 11	Всего листов: 270
-----------	-----------	-----------------------------	--------------------	-------------------

« 16 » мая 2024 г. № КУВИ-001/2024-134252772

Номер кадастрового квартала: 29:22:060406

Номер п/п	Кадастровый номер объекта недвижимости	Вид объекта недвижимости	Адрес	Площадь или основная характеристика	Категория земель	Виды разрешенного использования	Назначение (проектируемое назначение)	Кадастровая стоимость (руб)
1	2	3	4	5	6	7	8	9
401	29:22:060406:2188	Здание	163015, Архангельская область, г Архангельск, ул Бутыгинская, д 1	площадь: 215.7 кв.м	_____	_____	Жилое	2543653.56
402	29:22:060406:2193	Здание	163015, Архангельская область, г Архангельск, ул Российская, д 7	площадь: 77.7 кв.м	_____	_____	Жилое	380222.68
403	29:22:060406:2196	Сооружение	163000, Архангельская область, г Архангельск	протяженность: 63 м	_____	_____	1.1 Сооружения электроэнергетики	1476.09
404	29:22:060406:2197	Земельный участок	163015, Архангельская область, г Архангельск, ул Ленина	1894 +/-15	Земли населенных пунктов	для размещения объектов розничной торговли	_____	2849286.8
405	29:22:060406:2198	Сооружение	163000, Архангельская область, г Архангельск, ул Дачная	протяженность: 18 м	_____	_____	Иное сооружение (Теплотрасса от ТК-55-12-11 до стены здания по ул. Дачная, д.55)	31769.17

_____ полное наименование должности

М.П.

_____ подпись

_____ инициалы, фамилия

КАДАСТРОВЫЙ ПЛАН ТЕРРИТОРИИ

Лист № 82	раздела 1	Всего листов раздела 1: 105	Всего разделов: 11	Всего листов: 270
« 16 » мая 2024 г. № КУВИ-001/2024-134252772				
Номер кадастрового квартала: 29:22:060406				

Номер п/п	Кадастровый номер объекта недвижимости	Вид объекта недвижимости	Адрес	Площадь или основная характеристика	Категория земель	Виды разрешенного использования	Назначение (проектируемое назначение)	Кадастровая стоимость (руб)
1	2	3	4	5	6	7	8	9
406	29:22:060406:2199	Здание	163032, Архангельская область, г Архангельск, ул Луговая, д 6	площадь: 103.9 кв.м	_____	_____	Жилое	1225246.2
407	29:22:060406:2201	Земельный участок	Архангельская область, г Архангельск, ул Минская, д 7	912 +/-11	Земли населенных пунктов	Для эксплуатации индивидуального жилого дома	_____	1417704
408	29:22:060406:2207	Земельный участок	Архангельская область, г Архангельск, ул Дачная	395 +/-7	Земли населенных пунктов	Для размещения временных сооружений, используемых для нужд строительства многоэтажного жилого дома, без права капитального строительства и создания объектов недвижимости	_____	595401.89
409	29:22:060406:2208	Земельный участок	Архангельская область, г Архангельск, ул Дачная	502 +/-8	Земли населенных пунктов	для размещения временных сооружений, используемых для нужд строительства многоэтажного жилого дома, без права капитального строительства и создания объектов недвижимости	_____	756687.98
410	29:22:060406:2209	Земельный участок	Архангельская область, г Архангельск, ул Дачная	1034 +/-11	Земли населенных пунктов	для размещения временных сооружений, используемых для нужд строительства многоэтажного жилого дома, без права капитального строительства и создания объектов недвижимости	_____	1558596.35

полное наименование должности

М.П.

подпись

инициалы, фамилия

КАДАСТРОВЫЙ ПЛАН ТЕРРИТОРИИ

Лист № 83	раздела 1	Всего листов раздела 1: 105	Всего разделов: 11	Всего листов: 270
« 16 » мая 2024 г. № КУВИ-001/2024-134252772				
Номер кадастрового квартала: 29:22:060406				

Номер п/п	Кадастровый номер объекта недвижимости	Вид объекта недвижимости	Адрес	Площадь или основная характеристика	Категория земель	Виды разрешенного использования	Назначение (проектируемое назначение)	Кадастровая стоимость (руб)
1	2	3	4	5	6	7	8	9
411	29:22:060406:2210	Здание	163015, Архангельская область, г Архангельск, ул Российская, д 25, к 1	площадь: 120.8 кв.м	_____	_____	Жилое	1447893.45
412	29:22:060406:2213	Сооружение	163000, Архангельская область, г Архангельск	протяженность: 750 м	_____	_____	10) сооружения коммунального хозяйства	364807.8
413	29:22:060406:2214	Земельный участок	163015, Архангельская область, г Архангельск, ул Российская	405 +/-7	Земли населенных пунктов	Эксплуатация индивидуального жилого дома	_____	619066.8
414	29:22:060406:2215	Земельный участок	163015, Архангельская область, г Архангельск, ул Российская	405 +/-7	Земли населенных пунктов	Эксплуатация индивидуального жилого дома	_____	617130.9
415	29:22:060406:2216	Сооружение	163000, Архангельская область, г Архангельск	протяженность: 1467 м	_____	_____	10) сооружения коммунального хозяйства	666778.79

_____ полное наименование должности

М.П.

_____ подпись

_____ инициалы, фамилия

КАДАСТРОВЫЙ ПЛАН ТЕРРИТОРИИ

Лист № 84	раздела 1	Всего листов раздела 1: 105	Всего разделов: 11	Всего листов: 270
« 16 » мая 2024 г. № КУВИ-001/2024-134252772				
Номер кадастрового квартала: 29:22:060406				

Номер п/п	Кадастровый номер объекта недвижимости	Вид объекта недвижимости	Адрес	Площадь или основная характеристика	Категория земель	Виды разрешенного использования	Назначение (проектируемое назначение)	Кадастровая стоимость (руб)
1	2	3	4	5	6	7	8	9
416	29:22:060406:2220	Здание	163015, Архангельская область, г Архангельск, ул Луговая, д 9	площадь: 451 кв.м	_____	_____	Жилое	7285562.81
417	29:22:060406:2222	Земельный участок	163015, Архангельская область, г Архангельск, ул Холмогорская, д 13	790 +/-10	Земли населенных пунктов	Для эксплуатации индивидуального жилого дома	_____	1207459.7
418	29:22:060406:2226	Здание	163015, Архангельская область, г Архангельск, ул Минская, д 6	площадь: 547.7 кв.м	_____	_____	Жилое	8051442.63
419	29:22:060406:2230	Сооружение	Архангельская область, г Архангельск, ул Дачная	протяженность: 87 м	_____	_____	7.4 Сооружения дорожного транспорта	314636.81
420	29:22:060406:2231	Сооружение	Архангельская область, г Архангельск, ул Дачная	протяженность: 125 м	_____	_____	7.4 Сооружения дорожного транспорта	452064.38

полное наименование должности

М.П.

подпись

инициалы, фамилия

КАДАСТРОВЫЙ ПЛАН ТЕРРИТОРИИ

Лист № 85	раздела 1	Всего листов раздела 1: 105	Всего разделов: 11	Всего листов: 270
-----------	-----------	-----------------------------	--------------------	-------------------

« 16 » мая 2024 г. № КУВИ-001/2024-134252772

Номер кадастрового квартала: 29:22:060406

Номер п/п	Кадастровый номер объекта недвижимости	Вид объекта недвижимости	Адрес	Площадь или основная характеристика	Категория земель	Виды разрешенного использования	Назначение (проектируемое назначение)	Кадастровая стоимость (руб)
1	2	3	4	5	6	7	8	9
421	29:22:060406:2232	Сооружение	163015, Архангельская область, г Архангельск, ул Бутыгинская	протяженность: 221 м	_____	_____	7.4 Сооружения дорожного транспорта	799249.82
422	29:22:060406:2233	Сооружение	163015, Архангельская область, г Архангельск, ул Луговая	протяженность: 211 м	_____	_____	7.4 Сооружения дорожного транспорта	763084.67
423	29:22:060406:2234	Сооружение	163015, Архангельская область, г Архангельск, ул Донская	протяженность: 325 м	_____	_____	7.4 Сооружения дорожного транспорта	1175367.38
424	29:22:060406:2235	Сооружение	163015, Архангельская область, г Архангельск, ул Уральская	протяженность: 377 м	_____	_____	7.4 Сооружения дорожного транспорта	1363426.16
425	29:22:060406:2237	Сооружение	Архангельская область, г Архангельск	протяженность: 87 м	_____	_____	10) Сооружения коммунального хозяйства	153551

_____ полное наименование должности

М.П.

_____ подпись

_____ инициалы, фамилия

КАДАСТРОВЫЙ ПЛАН ТЕРРИТОРИИ

Лист № 86	раздела 1	Всего листов раздела 1: 105	Всего разделов: 11	Всего листов: 270
-----------	-----------	-----------------------------	--------------------	-------------------

« 16 » мая 2024 г. № КУВИ-001/2024-134252772

Номер кадастрового квартала: 29:22:060406

Номер п/п	Кадастровый номер объекта недвижимости	Вид объекта недвижимости	Адрес	Площадь или основная характеристика	Категория земель	Виды разрешенного использования	Назначение (проектируемое назначение)	Кадастровая стоимость (руб)
1	2	3	4	5	6	7	8	9
426	29:22:060406:2238	Сооружение	Архангельская область, г Архангельск, ул Молодежная	протяженность: 210 м	_____	_____	7.4 Сооружения дорожного транспорта	759468.15
427	29:22:060406:2239	Сооружение	163015, Архангельская область, г Архангельск, ул Минская	протяженность: 225 м	_____	_____	7.4 Сооружения дорожного транспорта	813715.88
428	29:22:060406:2240	Сооружение	163015, Архангельская область, г Архангельск, ул Полюсная	протяженность: 70 м	_____	_____	7.4 Сооружения дорожного транспорта	253156.05
429	29:22:060406:2241	Сооружение	163015, Архангельская область, г Архангельск, ул Российская	протяженность: 435 м	_____	_____	7.4 Сооружения дорожного транспорта	1573184.03
430	29:22:060406:2243	Сооружение	Архангельская область, г Архангельск, ул Чкалова	протяженность: 71 м	_____	_____	10.1 Сооружения водозаборные	175384.65

_____ полное наименование должности

М.П.

_____ подпись

_____ инициалы, фамилия

КАДАСТРОВЫЙ ПЛАН ТЕРРИТОРИИ

Лист № 87	раздела 1	Всего листов раздела 1: 105	Всего разделов: 11	Всего листов: 270
« 16 » мая 2024 г. № КУВИ-001/2024-134252772				
Номер кадастрового квартала: 29:22:060406				

Номер п/п	Кадастровый номер объекта недвижимости	Вид объекта недвижимости	Адрес	Площадь или основная характеристика	Категория земель	Виды разрешенного использования	Назначение (проектируемое назначение)	Кадастровая стоимость (руб)
1	2	3	4	5	6	7	8	9
431	29:22:060406:2244	Земельный участок	Архангельская область, г Архангельск, ш Окружное, д 25	8700	Земли населенных пунктов	кожсырьевой склад №6	_____	3540517.54
432	29:22:060406:2245	Объект незавершенного строительства	Архангельская область, г Архангельск, ш Окружное	площадь: 509.3 кв.м, площадь застройки: 509.3 кв.м	_____	_____	Нежилое	55788.72
433	29:22:060406:2246	Сооружение	Архангельская область, г Архангельск	протяженность: 25 м	_____	_____	10 Сооружение коммунального хозяйства	61755.16
434	29:22:060406:2247	Земельный участок	Архангельская область, г Архангельск	4713 +/-24	Земли населенных пунктов	для строительства объекта "Газопровод межпоселковый от пос. Силикатный до ГГРП г. Архангельска Архангельской области"	_____	1195546.71
435	29:22:060406:2248	Сооружение	Архангельская область, г Архангельск	протяженность: 15 м	_____	_____	10) сооружения коммунального хозяйства	26474.31

полное наименование должности

М.П.

подпись

инициалы, фамилия

КАДАСТРОВЫЙ ПЛАН ТЕРРИТОРИИ

Лист № 88	раздела 1	Всего листов раздела 1: 105	Всего разделов: 11	Всего листов: 270
« 16 » мая 2024 г. № КУВИ-001/2024-134252772				
Номер кадастрового квартала: 29:22:060406				

Номер п/п	Кадастровый номер объекта недвижимости	Вид объекта недвижимости	Адрес	Площадь или основная характеристика	Категория земель	Виды разрешенного использования	Назначение (проектируемое назначение)	Кадастровая стоимость (руб)
1	2	3	4	5	6	7	8	9
436	29:22:060406:2249	Сооружение	Архангельская область, г Архангельск	протяженность: 15 м	_____	_____	10) сооружения коммунального хозяйства	26474.31
437	29:22:060406:2251	Земельный участок	Архангельская область, г Архангельск, ул Дачная	1200 +/-12	Земли населенных пунктов	Для эксплуатации индивидуального жилого дома	_____	1856603.28
438	29:22:060406:2252	Земельный участок	163015, Архангельская область, г Архангельск, ул Дачная	808 +/-10	Земли населенных пунктов	Для эксплуатации индивидуального жилого дома	_____	1285536.08
439	29:22:060406:2253	Земельный участок	Архангельская область, г Архангельск, ш Окружное, д 33	2809 +/-19	Земли населенных пунктов	Для размещения объекта оптовой и розничной торговли	_____	3481760.55
440	29:22:000000:2559	Сооружение	Архангельская область, г Архангельск, ул Чкалова	протяженность: 195 м	_____	_____	Прмышленное	24491.62

М.П.

КАДАСТРОВЫЙ ПЛАН ТЕРРИТОРИИ

Лист № 89	раздела 1	Всего листов раздела 1: 105	Всего разделов: 11	Всего листов: 270
« 16 » мая 2024 г. № КУВИ-001/2024-134252772				
Номер кадастрового квартала: 29:22:060406				

Номер п/п	Кадастровый номер объекта недвижимости	Вид объекта недвижимости	Адрес	Площадь или основная характеристика	Категория земель	Виды разрешенного использования	Назначение (проектируемое назначение)	Кадастровая стоимость (руб)
1	2	3	4	5	6	7	8	9
441	29:22:000000:3546	Сооружение	Архангельская область, г Архангельск, ул Дачная, д 49, корп 5	протяженность: 66 м	—	—	Промышленное	39997.64
442	29:22:060406:4055	Земельный участок	163015, Архангельская область, г Архангельск, ул Донская, д 7	1033 +/-11	Земли населенных пунктов	для размещения индивидуального жилого дома	—	1566791.8
443	29:22:060406:4056	Земельный участок	163015, Архангельская область, г Архангельск, ул Бутыгинская	806 +/-10	Земли населенных пунктов	Для эксплуатации ул. Бутыгинской (для размещения линейного объекта)	—	204458.02
444	29:22:060406:4057	Земельный участок	Архангельская область, г Архангельск, г Архангельск, ул Молодежная	1581 +/-14	Земли населенных пунктов	Для эксплуатации ул. Молодежной (для размещения линейного объекта)	—	401052.27
445	29:22:060406:4058	Земельный участок	163015, Архангельская область, г Архангельск, ул Российская	1475 +/-13	Земли населенных пунктов	Для эксплуатации ул. Российской (для размещения линейного объекта)	—	374163.25

_____ полное наименование должности

М.П.

_____ подпись

_____ инициалы, фамилия

КАДАСТРОВЫЙ ПЛАН ТЕРРИТОРИИ

Лист № 90	раздела 1	Всего листов раздела 1: 105	Всего разделов: 11	Всего листов: 270
« 16 » мая 2024 г. № КУВИ-001/2024-134252772				
Номер кадастрового квартала: 29:22:060406				

Номер п/п	Кадастровый номер объекта недвижимости	Вид объекта недвижимости	Адрес	Площадь или основная характеристика	Категория земель	Виды разрешенного использования	Назначение (проектируемое назначение)	Кадастровая стоимость (руб)
1	2	3	4	5	6	7	8	9
446	29:22:060406:4059	Земельный участок	163015, Архангельская область, г Архангельск, ул Бутыгинская	1128 +/-12	Земли населенных пунктов	Для эксплуатации ул. Бутыгинской (для размещения линейного объекта)	_____	286139.76
447	29:22:060406:4060	Земельный участок	Архангельская область, г Архангельск, г Архангельск, ул Молодежная	842 +/-10	Земли населенных пунктов	Для эксплуатации ул. Молодежной (для размещения линейного объекта)	_____	213590.14
448	29:22:060406:4061	Земельный участок	163015, Архангельская область, г Архангельск, ул Донская, д 24	643 +/-9	Земли населенных пунктов	для размещения индивидуального жилого дома	_____	1005407.66
449	29:22:060406:4062	Земельный участок	163015, Архангельская область, г Архангельск, ул Российская	4932 +/-25	Земли населенных пунктов	Для эксплуатации ул. Российской (для размещения линейного объекта)	_____	1251100.44
450	29:22:060406:4063	Земельный участок	163015, Архангельская область, г Архангельск, ул Уральская	5620 +/-26	Земли населенных пунктов	Для эксплуатации ул. Уральской (для размещения линейного объекта)	_____	1425625.4

_____ полное наименование должности

М.П.

_____ подпись

_____ инициалы, фамилия

КАДАСТРОВЫЙ ПЛАН ТЕРРИТОРИИ

Лист № 91	раздела 1	Всего листов раздела 1: 105	Всего разделов: 11	Всего листов: 270
-----------	-----------	-----------------------------	--------------------	-------------------

« 16 » мая 2024 г. № КУВИ-001/2024-134252772

Номер кадастрового квартала: 29:22:060406

Номер п/п	Кадастровый номер объекта недвижимости	Вид объекта недвижимости	Адрес	Площадь или основная характеристика	Категория земель	Виды разрешенного использования	Назначение (проектируемое назначение)	Кадастровая стоимость (руб)
1	2	3	4	5	6	7	8	9
451	29:22:060406:4065	Земельный участок	Архангельская область, г Архангельск	5319 +/-26	Земли населенных пунктов	для размещения линейного объекта	_____	1349270.73
452	29:22:060406:4067	Земельный участок	163015, Архангельская область, г Архангельск, ул Дачная, д 37	776 +/-10	Земли населенных пунктов	для размещения индивидуального жилого дома (для индивидуального жилищного строительства)	_____	1230961.04
453	29:22:060406:4093	Сооружение	Архангельская область, г Архангельск, ул Луговая	протяженность: 355 м	_____	_____	10.1. Сооружения водозаборные	1011834.53
454	29:22:060406:4094	Сооружение	Архангельская область, г Архангельск, ул Луговая	протяженность: 244.9 м	_____	_____	10.3. Сооружения канализации	624800.28
455	29:22:060406:4095	Сооружение	163015, Архангельская область, г Архангельск, ул Уральская	площадь: 48 кв.м	_____	_____	иное сооружение (баня)	1364050.37

_____ полное наименование должности

М.П.

_____ подпись

_____ инициалы, фамилия

КАДАСТРОВЫЙ ПЛАН ТЕРРИТОРИИ

Лист № 92	раздела 1	Всего листов раздела 1: 105	Всего разделов: 11	Всего листов: 270
-----------	-----------	-----------------------------	--------------------	-------------------

« 16 » мая 2024 г. № КУВИ-001/2024-134252772

Номер кадастрового квартала: 29:22:060406

Номер п/п	Кадастровый номер объекта недвижимости	Вид объекта недвижимости	Адрес	Площадь или основная характеристика	Категория земель	Виды разрешенного использования	Назначение (проектируемое назначение)	Кадастровая стоимость (руб)
1	2	3	4	5	6	7	8	9
456	29:22:060406:4096	Сооружение	163015, Архангельская область, г Архангельск, ул Уральская	площадь: 48 кв.м	_____	_____	иное сооружение (баня)	1334397.11
457	29:22:060406:4097	Сооружение	163000, Архангельская область, г Архангельск	протяженность: 79 м	_____	_____	10) Сооружения коммунального хозяйства	225168.81
458	29:22:060406:4099	Здание	163015, Архангельская область, г Архангельск, ул Дачная, д 50	площадь: 10076.2 кв.м	_____	_____	Многоквартирный дом	305642167.8
459	29:22:060406:4237	Сооружение	Архангельская область, г Архангельск	протяженность: 82 м	_____	_____	10) Сооружения коммунального хозяйства	209202.22
460	29:22:060406:4238	Сооружение	Архангельская область, г Архангельск	протяженность: 166 м	_____	_____	10) Сооружения коммунального хозяйства	423506.92

_____ полное наименование должности

М.П.

_____ подпись

_____ инициалы, фамилия

КАДАСТРОВЫЙ ПЛАН ТЕРРИТОРИИ

Лист № 93	раздела 1	Всего листов раздела 1: 105	Всего разделов: 11	Всего листов: 270
« 16 » мая 2024 г. № КУВИ-001/2024-134252772				
Номер кадастрового квартала: 29:22:060406				

Номер п/п	Кадастровый номер объекта недвижимости	Вид объекта недвижимости	Адрес	Площадь или основная характеристика	Категория земель	Виды разрешенного использования	Назначение (проектируемое назначение)	Кадастровая стоимость (руб)
1	2	3	4	5	6	7	8	9
461	29:22:060406:4249	Земельный участок	Архангельская область, г Архангельск	4625 +/-24	Земли населенных пунктов	Для эксплуатации ул. Луговой (для размещения линейного объекта)	_____	1173223.75
462	29:22:060406:4250	Земельный участок	163015, Архангельская область, г Архангельск, ул Минская	4508 +/-23	Земли населенных пунктов	Для эксплуатации ул. Минской (для размещения линейного объекта)	_____	1143544.36
463	29:22:060406:4251	Земельный участок	163015, Архангельская область, г Архангельск, ул Полюсная	613 +/-9	Земли населенных пунктов	Для эксплуатации ул. Полюсной (для размещения линейного объекта)	_____	155499.71
464	29:22:060406:4252	Земельный участок	Архангельская область, г Архангельск	1116 +/-12	Земли населенных пунктов	для размещения объекта "Газопровод межпоселковый от пос. Силикатный до ГТРП г. Архангельска Архангельской области" (размещение линейного объекта)	_____	283095.72
465	29:22:060406:4253	Здание	163015, Архангельская область, г Архангельск, ул Дачная, д 43	площадь: 162.1 кв.м	_____	_____	Жилое	2130933.56

полное наименование должности

М.П.

подпись

инициалы, фамилия

КАДАСТРОВЫЙ ПЛАН ТЕРРИТОРИИ

Лист № 94	раздела 1	Всего листов раздела 1: 105	Всего разделов: 11	Всего листов: 270
« 16 » мая 2024 г. № КУВИ-001/2024-134252772				
Номер кадастрового квартала: 29:22:060406				

Номер п/п	Кадастровый номер объекта недвижимости	Вид объекта недвижимости	Адрес	Площадь или основная характеристика	Категория земель	Виды разрешенного использования	Назначение (проектируемое назначение)	Кадастровая стоимость (руб)
1	2	3	4	5	6	7	8	9
466	29:22:060406:4285	Земельный участок	163015, Архангельская область, г Архангельск, ул Российская, д 18	1265 +/-12	Земли населенных пунктов	Для индивидуального жилищного строительства	—	1852858.66
467	29:22:060406:4352	Здание	163015, Архангельская область, г Архангельск, ул Дачная, д 29	площадь: 214.7 кв.м	—	—	Жилое	2905414.27
468	29:22:060406:4353	Сооружение	Архангельская область, г Архангельск, территориальный округ Майская горка	протяженность: 122 м	—	—	10) сооружения коммунального хозяйства	59342.07
469	29:22:060406:4355	Земельный участок	Архангельская область, г Архангельск, г Архангельск, ул Дачная	538 +/-8	Земли населенных пунктов	Под постройкой, под мощением, под огородом, под сенокосом	—	844132.76
470	29:22:060406:4522	Сооружение	Архангельская область, г Архангельск, ул Чкалова	протяженность: 101 м	—	—	10.3. сооружения канализации	61208.5

_____ полное наименование должности

М.П.

_____ подпись

_____ инициалы, фамилия

КАДАСТРОВЫЙ ПЛАН ТЕРРИТОРИИ

Лист № 95	раздела 1	Всего листов раздела 1: 105	Всего разделов: 11	Всего листов: 270
-----------	-----------	-----------------------------	--------------------	-------------------

« 16 » мая 2024 г. № КУВИ-001/2024-134252772

Номер кадастрового квартала: 29:22:060406

Номер п/п	Кадастровый номер объекта недвижимости	Вид объекта недвижимости	Адрес	Площадь или основная характеристика	Категория земель	Виды разрешенного использования	Назначение (проектируемое назначение)	Кадастровая стоимость (руб)
1	2	3	4	5	6	7	8	9
471	29:22:060406:4524	Сооружение	Архангельская область, г Архангельск, ул Дачная	протяженность: 276 м	—	—	10.3. Сооружения канализации	788980.67
472	29:22:060406:4525	Сооружение	Архангельская область, г Архангельск, ул Дачная	протяженность: 356 м	—	—	1.1. Сооружения электроэнергетики	76152.85
473	29:22:060406:4526	Здание	163015, Архангельская область, г Архангельск, ул Дачная, д 51	площадь: 20885.5 кв.м	—	—	Многоквартирный дом	735382171.37
474	29:22:060406:4626	Сооружение	Архангельская область, г Архангельск	протяженность: 20 м	—	—	10) сооружения коммунального хозяйства	9728.21
475	29:22:060406:4627	Сооружение	Архангельская область, г Архангельск	протяженность: 84 м	—	—	10.3. сооружения канализации	38179.56

полное наименование должности

М.П.

подпись

инициалы, фамилия

КАДАСТРОВЫЙ ПЛАН ТЕРРИТОРИИ

Лист № 96	раздела 1	Всего листов раздела 1: 105	Всего разделов: 11	Всего листов: 270
« 16 » мая 2024 г. № КУВИ-001/2024-134252772				
Номер кадастрового квартала: 29:22:060406				

Номер п/п	Кадастровый номер объекта недвижимости	Вид объекта недвижимости	Адрес	Площадь или основная характеристика	Категория земель	Виды разрешенного использования	Назначение (проектируемое назначение)	Кадастровая стоимость (руб)
1	2	3	4	5	6	7	8	9
476	29:22:060406:4628	Сооружение	Архангельская область, г Архангельск	протяженность: 43 м	—	—	10.3. сооружения канализации	26059.07
477	29:22:060406:4631	Сооружение	Архангельская область, г Архангельск	протяженность: 20 м	—	—	10.1. Сооружения водозаборные	60805.08
478	29:22:060406:4632	Сооружение	Архангельская область, г Архангельск, территориальный округ Майская горка	протяженность: 231 м	—	—	10.3. сооружения канализации	104993.8
479	29:22:060406:4633	Здание	163015, Архангельская область, г Архангельск, ул Дачная, д 33	площадь: 133.8 кв.м	—	—	Жилое	801854.9
480	29:22:060406:4634	Здание	163015, Архангельская область, г Архангельск, ул Дачная, д 33, корп 1	площадь: 37.5 кв.м	—	—	Жилое	258575.44

_____ полное наименование должности

М.П.

_____ подпись

_____ инициалы, фамилия

КАДАСТРОВЫЙ ПЛАН ТЕРРИТОРИИ

Лист № 97	раздела 1	Всего листов раздела 1: 105	Всего разделов: 11	Всего листов: 270
-----------	-----------	-----------------------------	--------------------	-------------------

« 16 » мая 2024 г. № КУВИ-001/2024-134252772

Номер кадастрового квартала: 29:22:060406

Номер п/п	Кадастровый номер объекта недвижимости	Вид объекта недвижимости	Адрес	Площадь или основная характеристика	Категория земель	Виды разрешенного использования	Назначение (проектируемое назначение)	Кадастровая стоимость (руб)
1	2	3	4	5	6	7	8	9
481	29:22:060406:4635	Здание	163015, Архангельская область, г Архангельск, ул Дачная, д 29, к 1	площадь: 47.4 кв.м	—	—	Жилое	769653.98
482	29:22:060406:4636	Земельный участок	Архангельская область, г Архангельск, ул Дачная, д 33	583 +/-8	Земли населенных пунктов	Эксплуатация индивидуального жилого дома	—	922614.99
483	29:22:060406:4637	Земельный участок	163015, Архангельская область, г Архангельск, ул Дачная, з/у 33/1	532 +/-8	Земли населенных пунктов	Эксплуатация индивидуального жилого дома	—	840852.6
484	29:22:060406:4638	Земельный участок	Архангельская область, г Архангельск, ул Дачная	611 +/-9	Земли населенных пунктов	Для индивидуального жилищного строительства	—	957779.16
485	29:22:060406:4639	Здание	163015, Архангельская область, г Архангельск, ул Дачная, д 33, корп 1, строен 1	площадь: 93 кв.м	—	—	Нежилое	2429058.85

полное наименование должности

М.П.

подпись

инициалы, фамилия

КАДАСТРОВЫЙ ПЛАН ТЕРРИТОРИИ

Лист № 98	раздела 1	Всего листов раздела 1: 105	Всего разделов: 11	Всего листов: 270
-----------	-----------	-----------------------------	--------------------	-------------------

« 16 » мая 2024 г. № КУВИ-001/2024-134252772

Номер кадастрового квартала: 29:22:060406

Номер п/п	Кадастровый номер объекта недвижимости	Вид объекта недвижимости	Адрес	Площадь или основная характеристика	Категория земель	Виды разрешенного использования	Назначение (проектируемое назначение)	Кадастровая стоимость (руб)
1	2	3	4	5	6	7	8	9
486	29:22:060406:4640	Земельный участок	Архангельская область, г Архангельск, ул Дачная	600 +/-9	Земли населенных пунктов	эксплуатация индивидуального жилого дома	_____	945132
487	29:22:060406:4641	Земельный участок	Архангельская область, г Архангельск, ул Дачная	600 +/-9	Земли населенных пунктов	эксплуатация индивидуального жилого дома	_____	941928
488	29:22:060406:4642	Сооружение	Архангельская область, г Архангельск, ул Дачная	протяженность: 7 м	_____	_____	10) Сооружения коммунального хозяйства	22611.89
489	29:22:060406:4643	Здание	Архангельская область, г Архангельск, ул Российская, д 6	площадь: 214 кв.м	_____	_____	Жилое	3020053.34
490	29:22:060406:4644	Здание	163015, Архангельская область, г Архангельск, ул Уральская, д 18	площадь: 70.4 кв.м	_____	_____	Жилой дом	344500.34

_____ полное наименование должности

М.П.

_____ подпись

_____ инициалы, фамилия

КАДАСТРОВЫЙ ПЛАН ТЕРРИТОРИИ

Лист № 99	раздела 1	Всего листов раздела 1: 105	Всего разделов: 11	Всего листов: 270
-----------	-----------	-----------------------------	--------------------	-------------------

« 16 » мая 2024 г. № КУВИ-001/2024-134252772

Номер кадастрового квартала: 29:22:060406

Номер п/п	Кадастровый номер объекта недвижимости	Вид объекта недвижимости	Адрес	Площадь или основная характеристика	Категория земель	Виды разрешенного использования	Назначение (проектируемое назначение)	Кадастровая стоимость (руб)
1	2	3	4	5	6	7	8	9
491	29:22:060406:4645	Здание	163015, Архангельская область, г Архангельск, ул Уральская, д 18, к 1	площадь: 74.4 кв.м	_____	_____	Жилой дом	364074.23
492	29:22:060406:4646	Сооружение	Архангельская область, г Архангельск	протяженность: 120 м	_____	_____	1.1. Сооружения электроэнергетики	3748.79
493	29:22:060406:4647	Здание	163059, Архангельская область, г Архангельск, ул Молодежная, д 1	площадь: 69.9 кв.м	_____	_____	Жилой дом	1171608.84
494	29:22:060406:4648	Земельный участок	Архангельская область, г Архангельск, ул Уральская, з/у 18/1	734 +/-9	Земли населенных пунктов	Эксплуатация одноэтажного жилого дома	_____	1146596.08
495	29:22:060406:4649	Земельный участок	163015, Архангельская область, г Архангельск, ул Уральская, д 18	734 +/-9	Земли населенных пунктов	Эксплуатация одноэтажного жилого дома	_____	1148306.3

_____ полное наименование должности

М.П.

_____ подпись

_____ инициалы, фамилия

КАДАСТРОВЫЙ ПЛАН ТЕРРИТОРИИ

Лист № 100	раздела 1	Всего листов раздела 1: 105	Всего разделов: 11	Всего листов: 270
------------	-----------	-----------------------------	--------------------	-------------------

« 16 » мая 2024 г. № КУВИ-001/2024-134252772

Номер кадастрового квартала: 29:22:060406

Номер п/п	Кадастровый номер объекта недвижимости	Вид объекта недвижимости	Адрес	Площадь или основная характеристика	Категория земель	Виды разрешенного использования	Назначение (проектируемое назначение)	Кадастровая стоимость (руб)
1	2	3	4	5	6	7	8	9
496	29:22:060406:4650	Земельный участок	Архангельская область, г Архангельск	103 +/-2.03	Земли населенных пунктов	Энергетика	_____	26128.01
497	29:22:060406:4651	Сооружение	Архангельская область, г Архангельск, ул Дачная	протяженность: 6 м	_____	_____	10.3. Сооружения канализации	16598.47
498	29:22:060406:4652	Здание	163015, Архангельская область, г Архангельск, ул Дачная, д 41, к 1	площадь: 113.3 кв.м	_____	_____	Жилой дом	1598934.78
499	29:22:060406:4653	Здание	Архангельская область, г Архангельск, ул Молодежная, д 4, к 2	площадь: 94.4 кв.м	_____	_____	Жилой дом	1332210.45
500	29:22:060406:4654	Земельный участок	Архангельская область, г Архангельск, ш Окружное	6383 +/-28	Земли населенных пунктов	Объекты дорожного сервиса	_____	6300702.53

_____ полное наименование должности

М.П.

_____ подпись

_____ инициалы, фамилия

КАДАСТРОВЫЙ ПЛАН ТЕРРИТОРИИ

Лист № 101	раздела 1	Всего листов раздела 1: 105	Всего разделов: 11	Всего листов: 270
« 16 » мая 2024 г. № КУВИ-001/2024-134252772				
Номер кадастрового квартала: 29:22:060406				

Номер п/п	Кадастровый номер объекта недвижимости	Вид объекта недвижимости	Адрес	Площадь или основная характеристика	Категория земель	Виды разрешенного использования	Назначение (проектируемое назначение)	Кадастровая стоимость (руб)
1	2	3	4	5	6	7	8	9
501	29:22:060406:4655	Сооружение	Архангельская область, г Архангельск, ул Дачная	протяженность: 98 м	—	—	10.3. Сооружения канализации	271108.37
502	29:22:060406:4656	Земельный участок	163015, Архангельская область, г Архангельск, ул Уральская, д 15	935 +/-11	Земли населенных пунктов	Для индивидуального жилищного строительства	—	1471381.45
503	29:22:060406:4657	Земельный участок	Архангельская область, г Архангельск	18076 +/-47	Земли населенных пунктов	Многоэтажная жилая застройка (высотная застройка)	—	19072757.59
504	29:22:060406:4658	Сооружение	Архангельская область, город Архангельск г.о, г Архангельск, ул Дачная	протяженность: 187 м	—	—	1.1. Сооружения электроэнергетики	4381.4
505	29:22:060406:4659	Сооружение	Архангельская область, город Архангельск г.о, г Архангельск, ул Дачная	протяженность: 173 м	—	—	1.1. Сооружения электроэнергетики	5404.51

полное наименование должности

М.П.

подпись

инициалы, фамилия

КАДАСТРОВЫЙ ПЛАН ТЕРРИТОРИИ

Лист № 102	раздела 1	Всего листов раздела 1: 105	Всего разделов: 11	Всего листов: 270
------------	-----------	-----------------------------	--------------------	-------------------

« 16 » мая 2024 г. № КУВИ-001/2024-134252772

Номер кадастрового квартала: 29:22:060406

Номер п/п	Кадастровый номер объекта недвижимости	Вид объекта недвижимости	Адрес	Площадь или основная характеристика	Категория земель	Виды разрешенного использования	Назначение (проектируемое назначение)	Кадастровая стоимость (руб)
1	2	3	4	5	6	7	8	9
506	29:22:060406:4660	Здание	163015, Архангельская область, г Архангельск, ул Луговая, д 15	площадь: 1139.9 кв.м	_____	_____	Многоквартирный дом	24283675.23
507	29:22:060406:4670	Земельный участок	Архангельская область, г Архангельск, ул Российская	537 +/-8	Земли населенных пунктов	проектирование и строительство индивидуального жилого дома	_____	812314.53
508	29:22:060406:4671	Земельный участок	Архангельская область, г Архангельск	1466 +/-13	Земли населенных пунктов	Улично-дорожная сеть	_____	371880.22
509	29:22:060406:4672	Сооружение	Архангельская область, г Архангельск	протяженность: 423 м	_____	_____	1.1. Сооружения электроэнергетики	13214.49
510	29:22:060406:4673	Сооружение	Архангельская область, г Архангельск	протяженность: 705 м	_____	_____	1.1. Сооружения электроэнергетики	22024.15

_____ полное наименование должности

М.П.

_____ подпись

_____ инициалы, фамилия

КАДАСТРОВЫЙ ПЛАН ТЕРРИТОРИИ

Лист № 103	раздела 1	Всего листов раздела 1: 105	Всего разделов: 11	Всего листов: 270
------------	-----------	-----------------------------	--------------------	-------------------

« 16 » мая 2024 г. № КУВИ-001/2024-134252772

Номер кадастрового квартала: 29:22:060406

Номер п/п	Кадастровый номер объекта недвижимости	Вид объекта недвижимости	Адрес	Площадь или основная характеристика	Категория земель	Виды разрешенного использования	Назначение (проектируемое назначение)	Кадастровая стоимость (руб)
1	2	3	4	5	6	7	8	9
511	29:22:060406:4674	Сооружение	Архангельская область, г Архангельск, территориальный округ Майская горка, Сеть водопровода по ул. Российской от ул. Холмогорской до ВК-2 у домов № 19, № 20 по ул. Российской	протяженность: 317 м	_____	_____	10) сооружения коммунального хозяйства	154192.1
512	29:22:060406:4675	Сооружение	Архангельская область, г Архангельск, ул Дачная	протяженность: 16 м	_____	_____	7.7. сооружения трубопроводного транспорта	102480.78
513	29:22:060406:4676	Сооружение	Архангельская область, г Архангельск, ул Дачная	протяженность: 27 м	_____	_____	7.7. сооружения трубопроводного транспорта	165075.58
514	29:22:060406:4677	Здание	163015, Архангельская область, г Архангельск, ул Луговая, д 6, корп 1	площадь: 99.4 кв.м	_____	_____	Жилое	1421988.5
515	29:22:060406:4678	Здание	Российская Федерация, Архангельская область, город Архангельск, улица Российская, дом 27, корпус 1	площадь: 277.6 кв.м	_____	_____	Жилой дом	4614400.49

_____ полное наименование должности

М.П.

_____ подпись

_____ инициалы, фамилия

КАДАСТРОВЫЙ ПЛАН ТЕРРИТОРИИ

Лист № 104	раздела 1	Всего листов раздела 1: 105	Всего разделов: 11	Всего листов: 270
------------	-----------	-----------------------------	--------------------	-------------------

« 16 » мая 2024 г. № КУВИ-001/2024-134252772

Номер кадастрового квартала: 29:22:060406

Номер п/п	Кадастровый номер объекта недвижимости	Вид объекта недвижимости	Адрес	Площадь или основная характеристика	Категория земель	Виды разрешенного использования	Назначение (проектируемое назначение)	Кадастровая стоимость (руб)
1	2	3	4	5	6	7	8	9
516	29:22:060406:4679	Здание	Архангельская область, г Архангельск, ул Российская, д 27, корп 2	площадь: 406 кв.м	_____	_____	Жилое	6748726.94
517	29:22:060406:4680	Земельный участок	163015, Архангельская область, г Архангельск, ул Донская, д 15	839 +/-10	Земли населенных пунктов	Для индивидуального жилищного строительства	_____	1297605.79
518	29:22:060406:4681	Земельный участок	Архангельская область, г Архангельск, ул Российская	892 +/-10	Земли населенных пунктов	проектирование и строительство индивидуального жилого дома	_____	1349899.28
519	29:22:060406:4682	Здание	163015, Архангельская область, город Архангельск г о, г Архангельск, ул Донская, д 3	площадь: 173.4 кв.м	_____	_____	Жилой дом	3175583.44
520	29:22:060406:4683	Здание	163015, Архангельская область, г Архангельск, ул Чкалова, д 27, корп 1	площадь: 400.1 кв.м	_____	_____	Нежилое	5414564.91

_____ полное наименование должности

М.П.

_____ подпись

_____ инициалы, фамилия

КАДАСТРОВЫЙ ПЛАН ТЕРРИТОРИИ

Лист № 105	раздела 1	Всего листов раздела 1: 105	Всего разделов: 11	Всего листов: 270
« 16 » мая 2024 г. № КУВИ-001/2024-134252772				
Номер кадастрового квартала: 29:22:060406				

Номер п/п	Кадастровый номер объекта недвижимости	Вид объекта недвижимости	Адрес	Площадь или основная характеристика	Категория земель	Виды разрешенного использования	Назначение (проектируемое назначение)	Кадастровая стоимость (руб)
1	2	3	4	5	6	7	8	9
521	29:22:000000:7531	Объект незавершенного строительства	Архангельская область, г Архангельск, ул Молодежная, Архангельская область, МО "Город Архангельск", г. Архангельск, округ Майская Горка, ул. Молодежная	площадь застройки: 90.8 кв.м	_____	_____	Жилой дом	19029.33
522	29:22:000000:8255	Сооружение	163000, Архангельская область, г Архангельск	протяженность: 866 м	_____	_____	10 Сооружение коммунального хозяйства	393613.11

_____ полное наименование должности

М.П.

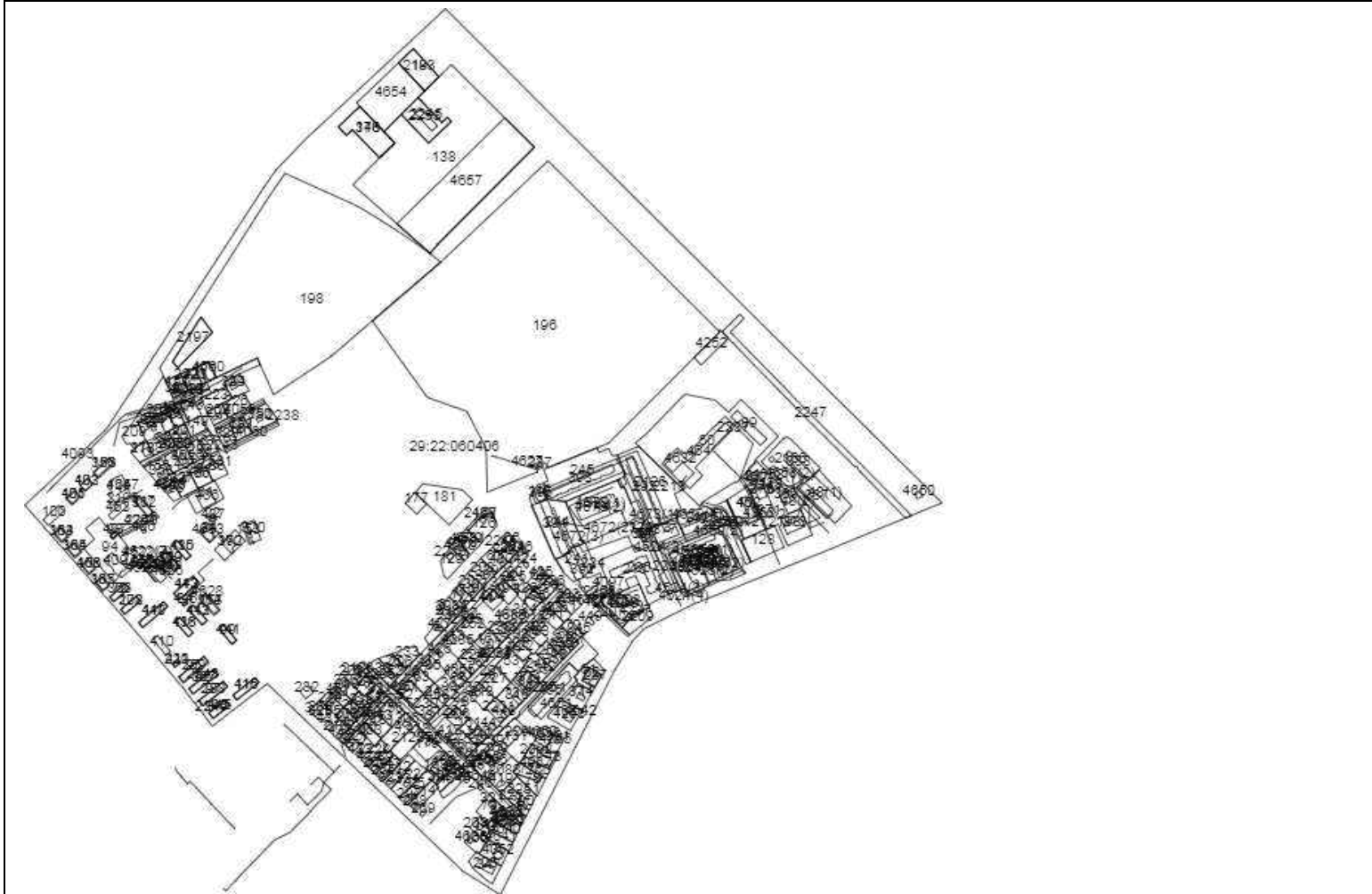
_____ подпись

_____ инициалы, фамилия

КАДАСТРОВЫЙ ПЛАН ТЕРРИТОРИИ

Лист № 1	раздела 2	Всего листов раздела 2: 1	Всего разделов: 11	Всего листов: 270
« 16 » мая 2024 г. № КУВИ-001/2024-134252772				
Номер кадастрового квартала: 29:22:060406				

План (чертеж, схема) объектов недвижимости, расположенных в кадастровом квартале



Масштаб:

полное наименование должности

М.П.

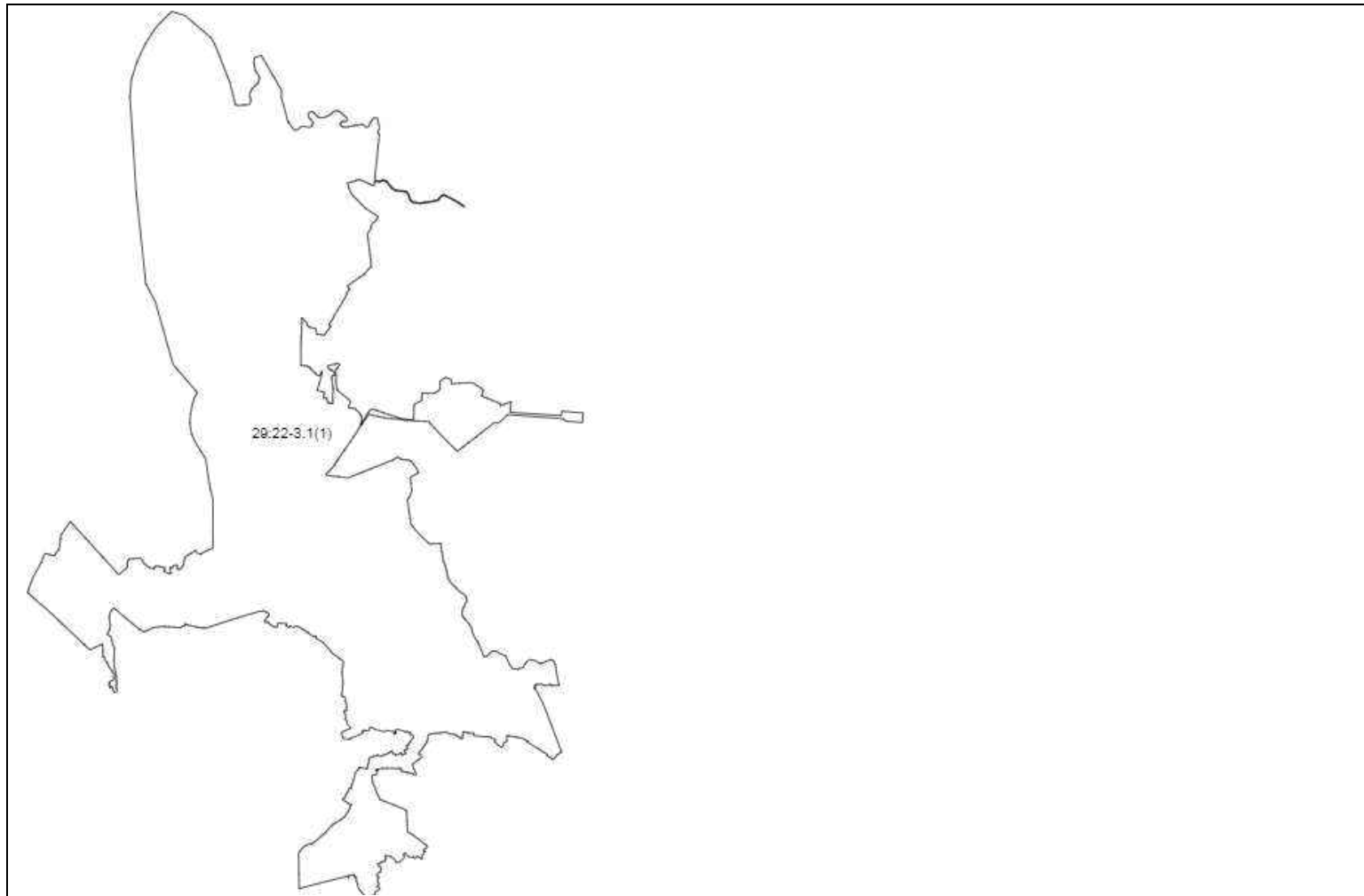
подпись

инициалы, фамилия

КАДАСТРОВЫЙ ПЛАН ТЕРРИТОРИИ

Лист № 1	раздела 3	Всего листов раздела 3: 1	Всего разделов: 11	Всего листов: 270
« 16 » мая 2024 г. № КУВИ-001/2024-134252772				
Номер кадастрового квартала: 29:22:060406				

План (чертеж, схема) границ между субъектами Российской Федерации, границ муниципальных образований, границ населенных пунктов, расположенных в кадастровом квартале



Масштаб:

полное наименование должности

М.П.

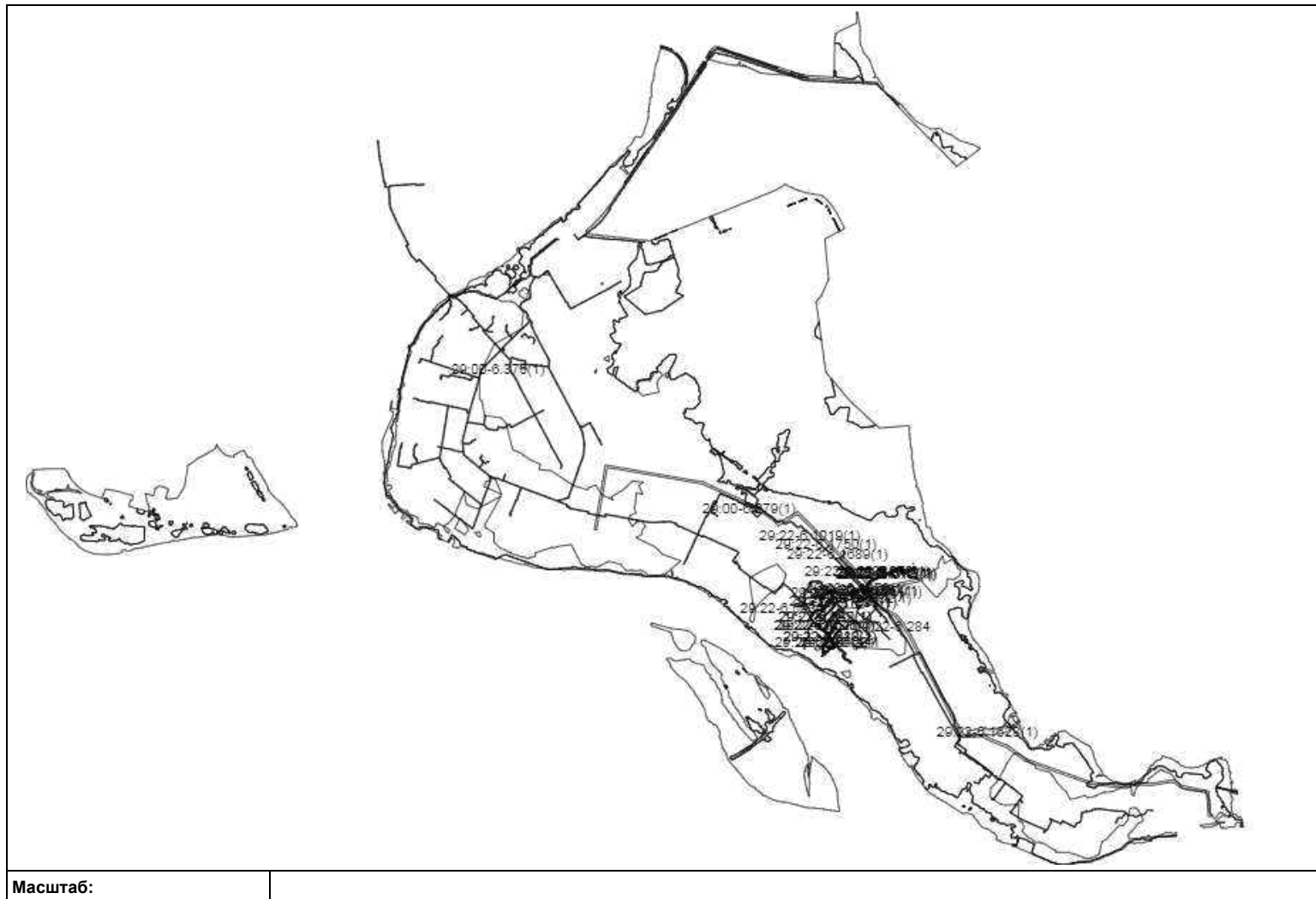
подпись

инициалы, фамилия

КАДАСТРОВЫЙ ПЛАН ТЕРРИТОРИИ

Лист № 1	раздела 4	Всего листов раздела 4: 1	Всего разделов: 11	Всего листов: 270
« 16 » мая 2024 г. № КУВИ-001/2024-134252772				
Номер кадастрового квартала: 29:22:060406				

План (чертеж, схема) зон с особыми условиями использования территорий, расположенных в кадастровом квартале



Масштаб:

полное наименование должности

М.П.

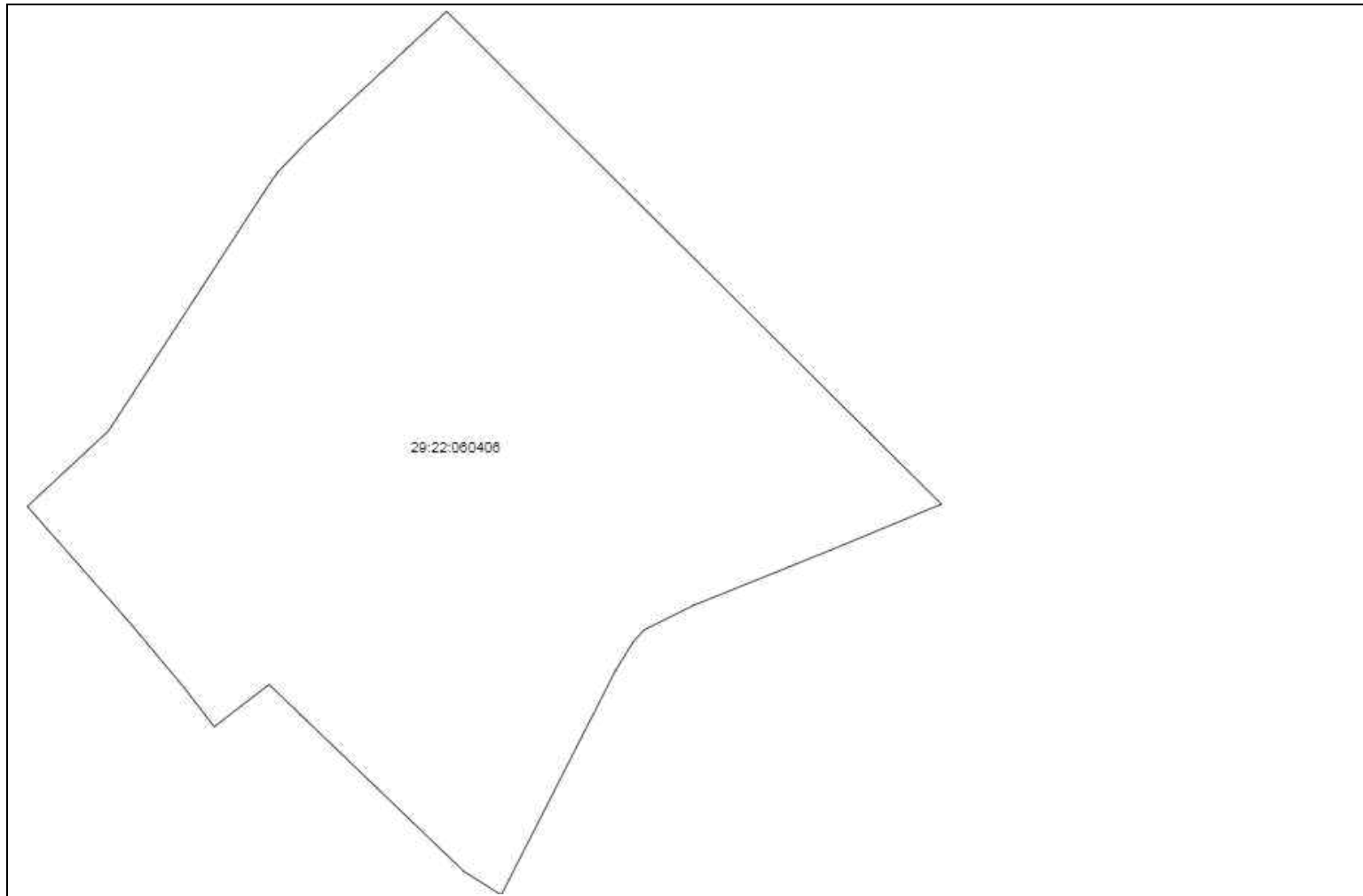
подпись

инициалы, фамилия

КАДАСТРОВЫЙ ПЛАН ТЕРРИТОРИИ

Лист № 1	раздела 6	Всего листов раздела 6: 1	Всего разделов: 11	Всего листов: 270
« 16 » мая 2024 г. № КУВИ-001/2024-134252772				
Номер кадастрового квартала: 29:22:060406				

План (чертеж, схема) территорий объектов культурного наследия, территорий опережающего социально-экономического развития, зон территориального развития в Российской Федерации, игорных зон, лесничеств, лесопарков, особо охраняемых природных территорий, особых экономических зон, охотничьих угодий, земельных участков, подлежащих образованию в соответствии с утвержденным проектом межевания территории, береговых линий (границы водного объекта), единиц кадастрового деления, расположенных в кадастровом квартале



Масштаб:

_____ М.П. _____ инициалы, фамилия

полное наименование должности

КАДАСТРОВЫЙ ПЛАН ТЕРРИТОРИИ

Лист № 1	раздела 7	Всего листов раздела 7: 4	Всего разделов: 11	Всего листов: 270
« 16 » мая 2024 г. № КУВИ-001/2024-134252772				
Номер кадастрового квартала: 29:22:060406				

Общая информация о зонах с особыми условиями использования территорий, территориальных зонах, территориях объектов культурного наследия, территориях опережающего социально-экономического развития, зонах территориального развития в Российской Федерации, об игорных зонах, о лесничествах, лесопарках, об особо охраняемых природных территориях, особых экономических зонах, охотничьих угодьях, о земельных участках, подлежащих образованию в соответствии с утвержденным проектом межевания территории, о береговых линиях (границе водного объекта), единицах кадастрового деления

Номер п/п	Реестровый (учетный, условный) номер	Дата присвоения	Индивидуальное обозначение зоны или территории, тип и наименование водного объекта, наименование единицы кадастрового деления
1	2	3	4
1	29:22:060406	—	граница кадастрового квартала
2	29:22-6.284	13.05.2014	Зона с особыми условиями использования территории Охранная зона инженерных коммуникаций
3	29:22-6.93	21.06.2016	Зона с особыми условиями использования территории Охранная зона инженерных коммуникаций
4	29:22-6.128	21.06.2016	Зона с особыми условиями использования территории Охранная зона инженерных коммуникаций
5	29:22-6.221	25.10.2016	Зона с особыми условиями использования территории Охранная зона инженерных коммуникаций
6	29:22-6.510	28.06.2019	Граница зоны с особыми условиями использования территории Охранная зона инженерных коммуникаций
7	29:22-6.512	19.07.2019	Граница зоны с особыми условиями использования территории Охранная зона инженерных коммуникаций
8	29:22-6.526	11.11.2019	Граница зоны с особыми условиями использования территории Санитарно-защитная зона предприятий, сооружений и иных объектов
9	29:22-6.585	30.04.2020	Граница зоны с особыми условиями использования территории Охранная зона инженерных коммуникаций
10	29:22-6.589	06.05.2020	Граница зоны с особыми условиями использования территории Охранная зона инженерных коммуникаций

полное наименование должности

М.П.

подпись

инициалы, фамилия

КАДАСТРОВЫЙ ПЛАН ТЕРРИТОРИИ

Лист № 2	раздела 7	Всего листов раздела 7: 4	Всего разделов: 11	Всего листов: 270
« 16 » мая 2024 г. № КУВИ-001/2024-134252772				
Номер кадастрового квартала: 29:22:060406				

Номер п/п	Реестровый (учетный, условный) номер	Дата присвоения	Индивидуальное обозначение зоны или территории, тип и наименование водного объекта, наименование единицы кадастрового деления
1	2	3	4
11	29:22-6.593	06.05.2020	Граница зоны с особыми условиями использования территории Охранная зона инженерных коммуникаций
12	29:00-6.276	30.10.2020	Граница зоны с особыми условиями использования территории Иная зона с особыми условиями использования территории
13	29:00-6.279	31.10.2020	Граница зоны с особыми условиями использования территории Иная зона с особыми условиями использования территории
14	29:22-6.680	08.12.2020	Граница зоны с особыми условиями использования территории Охранная зона инженерных коммуникаций
15	29:22-6.747	31.12.2020	Граница зоны с особыми условиями использования территории Зона публичного сервитута
16	29:22-6.818	05.04.2021	Зона с особыми условиями использования территории Зона публичного сервитута
17	29:22-6.821	07.04.2021	Зона с особыми условиями использования территории Охранная зона инженерных коммуникаций
18	29:22-6.1019	06.07.2021	Зона с особыми условиями использования территории Охранная зона инженерных коммуникаций
19	29:22-6.1025	06.07.2021	Зона с особыми условиями использования территории Охранная зона инженерных коммуникаций
20	29:22-6.1032	06.07.2021	Зона с особыми условиями использования территории Охранная зона инженерных коммуникаций

полное наименование должности

М.П.

подпись

инициалы, фамилия

КАДАСТРОВЫЙ ПЛАН ТЕРРИТОРИИ

Лист № 3	раздела 7	Всего листов раздела 7: 4	Всего разделов: 11	Всего листов: 270
« 16 » мая 2024 г. № КУВИ-001/2024-134252772				
Номер кадастрового квартала: 29:22:060406				

Номер п/п	Реестровый (учетный, условный) номер	Дата присвоения	Индивидуальное обозначение зоны или территории, тип и наименование водного объекта, наименование единицы кадастрового деления
1	2	3	4
21	29:22-6.1090	30.07.2021	Зона с особыми условиями использования территории Охранная зона инженерных коммуникаций
22	29:22-6.1093	30.07.2021	Зона с особыми условиями использования территории Охранная зона инженерных коммуникаций
23	29:22-6.1276	19.08.2021	Зона с особыми условиями использования территории Охранная зона инженерных коммуникаций
24	29:22-6.1315	20.08.2021	Зона с особыми условиями использования территории Охранная зона инженерных коммуникаций
25	29:22-6.1438	22.10.2021	Зона с особыми условиями использования территории Зона публичного сервитута
26	29:22-6.1441	25.10.2021	Зона с особыми условиями использования территории Зона публичного сервитута
27	29:22-6.1511	21.02.2022	Зона с особыми условиями использования территории Зона публичного сервитута
28	29:00-6.376	05.10.2022	Зона с особыми условиями использования территории Охранная зона инженерных коммуникаций
29	29:22-6.1628	14.03.2023	Зона с особыми условиями использования территории Охранная зона инженерных коммуникаций
30	29:22-6.1654	10.04.2023	Зона с особыми условиями использования территории Зона публичного сервитута

полное наименование должности

М.П.

подпись

инициалы, фамилия

КАДАСТРОВЫЙ ПЛАН ТЕРРИТОРИИ

Лист № 4	раздела 7	Всего листов раздела 7: 4	Всего разделов: 11	Всего листов: 270
« 16 » мая 2024 г. № КУВИ-001/2024-134252772				
Номер кадастрового квартала: 29:22:060406				

Номер п/п	Реестровый (учетный, условный) номер	Дата присвоения	Индивидуальное обозначение зоны или территории, тип и наименование водного объекта, наименование единицы кадастрового деления
1	2	3	4
31	29:22-6.1689	01.08.2023	Зона с особыми условиями использования территории Зона публичного сервитута
32	29:22-6.1708	24.10.2023	Зона с особыми условиями использования территории Зона публичного сервитута
33	29:22-6.1709	24.10.2023	Зона с особыми условиями использования территории Зона публичного сервитута
34	29:22-6.1713	13.11.2023	Зона с особыми условиями использования территории Зона публичного сервитута
35	29:22-6.1718	30.11.2023	Зона с особыми условиями использования территории Зона публичного сервитута
36	29:22-6.1750	04.03.2024	Зона с особыми условиями использования территории Зона публичного сервитута

 полное наименование должности

М.П.

 подпись_____
 инициалы, фамилия

КАДАСТРОВЫЙ ПЛАН ТЕРРИТОРИИ

На основании запроса от 15.04.2024, поступившего на рассмотрение 17.04.2024, сообщаем, что согласно записям Единого государственного реестра недвижимости:

Лист № 1	раздела 1	Всего листов раздела 1: 100	Всего разделов: 11	Всего листов: 263
« 15 » апреля 2024 г. № КУВИ-001/2024-106521506				
Номер кадастрового квартала: 29:22:060409			Площадь кадастрового квартала: 105.65 Га	

Общие сведения об объектах недвижимости в кадастровом квартале

Номер п/п	Кадастровый номер объекта недвижимости	Вид объекта недвижимости	Адрес	Площадь или основная характеристика	Категория земель	Виды разрешенного использования	Назначение (проектируемое назначение)	Кадастровая стоимость (руб)
1	2	3	4	5	6	7	8	9
1	29:22:060409:2	Земельный участок	Архангельская область, г Архангельск, ул Ленина, д 7, корп 3	800 +/-10	Земли населенных пунктов	завершение строительства индивидуального жилого дома	_____	1190352
2	29:22:060409:3	Земельный участок	Архангельская область, г Архангельск	875 +/-10	Земли населенных пунктов	Завершение строительства индивидуального жилого дома	_____	1269222.5
3	29:22:060409:4	Земельный участок	Архангельская область, г Архангельск	827 +/-10	Земли населенных пунктов	завершение строительства индивидуального жилого дома	_____	1201076.91
4	29:22:060409:5	Земельный участок	Местоположение установлено относительно ориентира, расположенного в границах участка. Почтовый адрес ориентира: Архангельская область, г Архангельск, пр-кт Ленинградский, д 143	765 +/-10	Земли населенных пунктов	Эксплуатация индивидуального жилого дома	_____	1414102.5
5	29:22:060409:6	Земельный участок	Архангельская область, г Архангельск	760 +/-10	Земли населенных пунктов	строительство индивидуального жилого дома	_____	1114866.8

полное наименование должности

М.П.

подпись

инициалы, фамилия

КАДАСТРОВЫЙ ПЛАН ТЕРРИТОРИИ

Лист № 2	раздела 1	Всего листов раздела 1: 100	Всего разделов: 11	Всего листов: 263
----------	-----------	-----------------------------	--------------------	-------------------

« 15 » апреля 2024 г. № КУВИ-001/2024-106521506

Номер кадастрового квартала: 29:22:060409

Номер п/п	Кадастровый номер объекта недвижимости	Вид объекта недвижимости	Адрес	Площадь или основная характеристика	Категория земель	Виды разрешенного использования	Назначение (проектируемое назначение)	Кадастровая стоимость (руб)
1	2	3	4	5	6	7	8	9
6	29:22:060409:7	Земельный участок	Архангельская область, г Архангельск, ул Кооперативная, д 21, строен 1	2887 +/-19	Земли населенных пунктов	насосная станция № 1	_____	745083.3
7	29:22:060409:11	Земельный участок	Архангельская область, г Архангельск, ул Некрасова, д 9	866 +/-10	Земли населенных пунктов	индивидуальный жилой дом и приусадебный участок	_____	1542224.76
8	29:22:060409:12	Земельный участок	Архангельская область, г Архангельск, ул Кооперативная, д 20	3232 +/-20	Земли населенных пунктов	Для эксплуатации овощехранилища	_____	5041.92
9	29:22:060409:13	Земельный участок	Архангельская область, г Архангельск, ул Кооперативная, д 22	1563 +/-14	Земли населенных пунктов	Для эксплуатации овощехранилища	_____	2438.28
10	29:22:060409:14	Земельный участок	Архангельская область, г Архангельск, ул Ленина, д 5	31008 +/-62	Земли населенных пунктов	Эксплуатация производственной базы	_____	11478209.03

_____ полное наименование должности

М.П.

_____ подпись

_____ инициалы, фамилия

КАДАСТРОВЫЙ ПЛАН ТЕРРИТОРИИ

Лист № 3	раздела 1	Всего листов раздела 1: 100	Всего разделов: 11	Всего листов: 263
----------	-----------	-----------------------------	--------------------	-------------------

« 15 » апреля 2024 г. № КУВИ-001/2024-106521506

Номер кадастрового квартала: 29:22:060409

Номер п/п	Кадастровый номер объекта недвижимости	Вид объекта недвижимости	Адрес	Площадь или основная характеристика	Категория земель	Виды разрешенного использования	Назначение (проектируемое назначение)	Кадастровая стоимость (руб)
1	2	3	4	5	6	7	8	9
11	29:22:060409:17	Земельный участок	Архангельская область, г Архангельск	880 +/-10	Земли населенных пунктов	Строительство индивидуального жилого дома	_____	1342140.8
12	29:22:060409:22	Земельный участок	163015, Архангельская область, г Архангельск, ул Ленина, з/у 11/3	858 +/-10	Земли населенных пунктов	строительство и эксплуатация индивидуального жилого дома	_____	1245129.6
13	29:22:060409:23	Земельный участок	Архангельская область, г Архангельск	767 +/-10	Земли населенных пунктов	Строительство индивидуального жилого дома	_____	1114458.67
14	29:22:060409:24	Земельный участок	Архангельская область, г Архангельск	788 +/-10	Земли населенных пунктов	строительство индивидуального жилого дома	_____	1145578.64
15	29:22:060409:25	Земельный участок	Архангельская область, г Архангельск	867 +/-10	Земли населенных пунктов	строительство индивидуального жилого дома	_____	1243668.15

_____ полное наименование должности

М.П.

_____ подпись

_____ инициалы, фамилия

КАДАСТРОВЫЙ ПЛАН ТЕРРИТОРИИ

Лист № 4	раздела 1	Всего листов раздела 1: 100	Всего разделов: 11	Всего листов: 263
----------	-----------	-----------------------------	--------------------	-------------------

« 15 » апреля 2024 г. № КУВИ-001/2024-106521506

Номер кадастрового квартала: 29:22:060409

Номер п/п	Кадастровый номер объекта недвижимости	Вид объекта недвижимости	Адрес	Площадь или основная характеристика	Категория земель	Виды разрешенного использования	Назначение (проектируемое назначение)	Кадастровая стоимость (руб)
1	2	3	4	5	6	7	8	9
16	29:22:060409:26	Земельный участок	Архангельская область, г Архангельск, ул Ленина, д 13	858 +/-10	Земли населенных пунктов	Для эксплуатации двухэтажного жилого дома	_____	1231659
17	29:22:060409:27	Земельный участок	Архангельская область, г Архангельск, ул Ленина, д 15	813 +/-10	Земли населенных пунктов	Для эксплуатации двухэтажного жилого дома	_____	1160492.46
18	29:22:060409:28	Земельный участок	Архангельская область, г Архангельск, ул Ленина, д 17	8417 +/-19	Земли населенных пунктов	для строительства пожарного депо на 4 автомашины с жилыми помещениями	_____	15739.79
19	29:22:000000:204	Сооружение	Архангельская область, г Архангельск, ул Ленина, д 212	протяженность: 63 м	_____	_____	Инженерное	30643.86
20	29:22:000000:205	Сооружение	Архангельская область, г Архангельск, ул Ленина, д 25	протяженность: 55 м	_____	_____	Сеть бытовой канализации	91291.59

_____ полное наименование должности

М.П.

_____ подпись

_____ инициалы, фамилия

КАДАСТРОВЫЙ ПЛАН ТЕРРИТОРИИ

Лист № 5 раздела 1 Всего листов раздела 1: 100 Всего разделов: 11 Всего листов: 263

« 15 » апреля 2024 г. № КУВИ-001/2024-106521506

Номер кадастрового квартала: 29:22:060409

Номер п/п	Кадастровый номер объекта недвижимости	Вид объекта недвижимости	Адрес	Площадь или основная характеристика	Категория земель	Виды разрешенного использования	Назначение (проектируемое назначение)	Кадастровая стоимость (руб)
1	2	3	4	5	6	7	8	9
21	29:22:000000:212	Сооружение	Архангельская область, г Архангельск, ул Ленина, д 25	протяженность: 112 м	_____	_____	Тепловые сети	358682.73
22	29:22:000000:244	Сооружение	Архангельская область, г Архангельск, ул Ленина	протяженность: 235 м	_____	_____	Техническое	114306.44
23	29:22:060401:145	Сооружение	Архангельская область, г Архангельск, ул Ленина, д 29	протяженность: 550 м	_____	_____	Электрические сети	132581.99
24	29:22:060409:210	Сооружение	Архангельская область, г Архангельск, ул Ленина, д 5	протяженность: 140 м	_____	_____	Хозяйственное	506312.1
25	29:22:060416:112	Здание	Архангельская область, г Архангельск, ул Ленина, д 3, строен 1	площадь: 193.3 кв.м	_____	_____	Нежилое	2149259.43

_____ полное наименование должности

М.П.

_____ подпись

_____ инициалы, фамилия

КАДАСТРОВЫЙ ПЛАН ТЕРРИТОРИИ

Лист № 6	раздела 1	Всего листов раздела 1: 100	Всего разделов: 11	Всего листов: 263
----------	-----------	-----------------------------	--------------------	-------------------

« 15 » апреля 2024 г. № КУВИ-001/2024-106521506

Номер кадастрового квартала: 29:22:060409

Номер п/п	Кадастровый номер объекта недвижимости	Вид объекта недвижимости	Адрес	Площадь или основная характеристика	Категория земель	Виды разрешенного использования	Назначение (проектируемое назначение)	Кадастровая стоимость (руб)
1	2	3	4	5	6	7	8	9
26	29:22:060409:29	Земельный участок	Архангельская область, г Архангельск, ул Ленина	5065 +/-28	Земли населенных пунктов	Для завершения строительства и дальнейшей эксплуатации индивидуальных гаражей	_____	1839857.47
27	29:22:000000:221	Объект незавершенного строительства	163015, Архангельская область, г Архангельск, ул Ленина, д 17	площадь застройки: 1160.1 кв.м	_____	_____	объект незавершенного строительства	12589794.51
28	29:22:000000:224	Объект незавершенного строительства	Архангельская область, г Архангельск, ул Ленина	площадь застройки: 145 кв.м	_____	_____	Жилое	61336.39
29	29:22:000000:243	Сооружение	Архангельская область, г Архангельск, ул Ленина	протяженность: 338 м	_____	_____	Тепловая трасса от городской теплотрассы ТЭЦ	596554.45
30	29:22:000000:249	Объект незавершенного строительства	Архангельская область, г Архангельск, ул Ленина	площадь: 117.8 кв.м, площадь застройки: 117.8 кв.м	_____	_____	нежилое	143740.74

_____ полное наименование должности

М.П.

_____ подпись

_____ инициалы, фамилия

КАДАСТРОВЫЙ ПЛАН ТЕРРИТОРИИ

Лист № 7	раздела 1	Всего листов раздела 1: 100	Всего разделов: 11	Всего листов: 263
« 15 » апреля 2024 г. № КУВИ-001/2024-106521506				
Номер кадастрового квартала: 29:22:060409				

Номер п/п	Кадастровый номер объекта недвижимости	Вид объекта недвижимости	Адрес	Площадь или основная характеристика	Категория земель	Виды разрешенного использования	Назначение (проектируемое назначение)	Кадастровая стоимость (руб)
1	2	3	4	5	6	7	8	9
31	29:22:060409:217	Здание	163015, Архангельская область, г Архангельск, ул Ленина, д 3	площадь: 52.3 кв.м	_____	_____	Нежилое	325618.23
32	29:22:060416:111	Сооружение	Архангельская область, г Архангельск, ул Ленина, д 2	протяженность: 220 м	_____	_____	Хозяйственное	27631.57
33	29:22:060409:30	Земельный участок	Местоположение установлено относительно ориентира, расположенного в границах участка. Почтовый адрес ориентира: Архангельская область, г Архангельск, ул Ленина, д 23, корп 1	6618 +/-28	Земли населенных пунктов	Для эксплуатации автозаправочной станции	_____	7914124.32
34	29:22:060409:31	Земельный участок	Архангельская область, г Архангельск	60 +/-3	Земли населенных пунктов	Строительство и эксплуатация индивидуального гаража грузового транспорта	_____	32630.4
35	29:22:060409:32	Земельный участок	Архангельская область, г Архангельск, ул Кооперативная, д 18	2960 +/-19	Земли населенных пунктов	для эксплуатации овощехранилища	_____	4617.6

полное наименование должности

М.П.

подпись

инициалы, фамилия

КАДАСТРОВЫЙ ПЛАН ТЕРРИТОРИИ

Лист № 8	раздела 1	Всего листов раздела 1: 100	Всего разделов: 11	Всего листов: 263
« 15 » апреля 2024 г. № КУВИ-001/2024-106521506				
Номер кадастрового квартала: 29:22:060409				

Номер п/п	Кадастровый номер объекта недвижимости	Вид объекта недвижимости	Адрес	Площадь или основная характеристика	Категория земель	Виды разрешенного использования	Назначение (проектируемое назначение)	Кадастровая стоимость (руб)
1	2	3	4	5	6	7	8	9
36	29:22:060409:34	Земельный участок	Архангельская область, г Архангельск, ул Ленина, д 9, корп 8	800 +/-9.9	Земли населенных пунктов	Для завершения строительства индивидуального жилого дома	—	1184592
37	29:22:060409:35	Земельный участок	Местоположение установлено относительно ориентира, расположенного в границах участка. Почтовый адрес ориентира: Архангельская область, г Архангельск, ул Ленина	800 +/-9.9	Земли населенных пунктов	строительство индивидуального жилого дома	—	1176800
38	29:22:060409:36	Земельный участок	Местоположение установлено относительно ориентира, расположенного в границах участка. Почтовый адрес ориентира: Архангельская область, г Архангельск, ул Ленина	800 +/-3	Земли населенных пунктов	строительство индивидуального жилого дома	—	1165992
39	29:22:060409:37	Земельный участок	Местоположение установлено относительно ориентира, расположенного в границах участка. Почтовый адрес ориентира: Архангельская область, г Архангельск, ул Ленина	800 +/-3	Земли населенных пунктов	строительство индивидуального жилого дома	—	1161048
40	29:22:060409:38	Земельный участок	Архангельская область, г Архангельск, ул Ленина, д 15, корп 1	790 +/-10	Земли населенных пунктов	эксплуатация двухэтажного жилого дома с цокольным и мансардным этажами	—	1126958.7

_____ полное наименование должности

М.П.

_____ подпись

_____ инициалы, фамилия

КАДАСТРОВЫЙ ПЛАН ТЕРРИТОРИИ

Лист № 9	раздела 1	Всего листов раздела 1: 100	Всего разделов: 11	Всего листов: 263
----------	-----------	-----------------------------	--------------------	-------------------

« 15 » апреля 2024 г. № КУВИ-001/2024-106521506

Номер кадастрового квартала: 29:22:060409

Номер п/п	Кадастровый номер объекта недвижимости	Вид объекта недвижимости	Адрес	Площадь или основная характеристика	Категория земель	Виды разрешенного использования	Назначение (проектируемое назначение)	Кадастровая стоимость (руб)
1	2	3	4	5	6	7	8	9
41	29:22:060409:39	Земельный участок	Архангельская область, г Архангельск, ул Некрасова, д 14	930 +/-11	Земли населенных пунктов	Для индивидуального жилищного строительства	—	1675497.3
42	29:22:060409:41	Земельный участок	Архангельская область, г Архангельск, ул Ленина	795 +/-10	Земли населенных пунктов	для проектирования и строительства индивидуального жилого дома	—	1142502.45
43	29:22:060409:42	Земельный участок	Архангельская область, г Архангельск, ул Ленина, д 17, корп 9	795 +/-10	Земли населенных пунктов	для проектирования и строительства индивидуального жилого дома	—	1134965.85
44	29:22:060409:43	Земельный участок	Архангельская область, г Архангельск, ул Ленина	937 +/-11	Земли населенных пунктов	для проектирования и строительства индивидуального жилого дома	—	1333341.63
45	29:22:060409:44	Земельный участок	Архангельская область, г Архангельск, ул Ленина, д 15	960 +/-11	Земли населенных пунктов	Для проектирования и строительства индивидуального жилого дома	—	1361769.6

_____ полное наименование должности

М.П.

_____ подпись

_____ инициалы, фамилия

КАДАСТРОВЫЙ ПЛАН ТЕРРИТОРИИ

Лист № 10	раздела 1	Всего листов раздела 1: 100	Всего разделов: 11	Всего листов: 263
« 15 » апреля 2024 г. № КУВИ-001/2024-106521506				
Номер кадастрового квартала: 29:22:060409				

Номер п/п	Кадастровый номер объекта недвижимости	Вид объекта недвижимости	Адрес	Площадь или основная характеристика	Категория земель	Виды разрешенного использования	Назначение (проектируемое назначение)	Кадастровая стоимость (руб)
1	2	3	4	5	6	7	8	9
46	29:22:060409:45	Земельный участок	163015, Архангельская область, г Архангельск, ул Ленина, з/у 15/5	939 +/-11	Земли населенных пунктов	для проектирования и строительства индивидуального жилого дома	_____	1349371.17
47	29:22:060409:47	Земельный участок	Архангельская область, г Архангельск, ул Кооперативная	683 +/-3	Земли населенных пунктов	для проектирования и строительства индивидуального жилого дома	_____	1198118.6
48	29:22:060409:48	Земельный участок	Местоположение установлено относительно ориентира, расположенного в границах участка. Почтовый адрес ориентира: Архангельская область, г Архангельск, ул Кооперативная	683 +/-3	Земли населенных пунктов	строительство индивидуального жилого дома	_____	1192237.97
49	29:22:060409:50	Земельный участок	Архангельская область, г Архангельск, ул Кооперативная, д 4	682 +/-9	Земли населенных пунктов	для огородничества	_____	112026.15
50	29:22:060409:51	Земельный участок	Местоположение установлено относительно ориентира, расположенного в границах участка. Почтовый адрес ориентира: Архангельская область, г Архангельск, ул Ленина	1064 +/-11	Земли населенных пунктов	для проектирования и строительства индивидуального жилого дома	_____	1509622.88

полное наименование должности

М.П.

подпись

инициалы, фамилия

КАДАСТРОВЫЙ ПЛАН ТЕРРИТОРИИ

Лист № 11	раздела 1	Всего листов раздела 1: 100	Всего разделов: 11	Всего листов: 263
-----------	-----------	-----------------------------	--------------------	-------------------

« 15 » апреля 2024 г. № КУВИ-001/2024-106521506

Номер кадастрового квартала: 29:22:060409

Номер п/п	Кадастровый номер объекта недвижимости	Вид объекта недвижимости	Адрес	Площадь или основная характеристика	Категория земель	Виды разрешенного использования	Назначение (проектируемое назначение)	Кадастровая стоимость (руб)
1	2	3	4	5	6	7	8	9
51	29:22:060409:53	Земельный участок	163015, Архангельская область, г Архангельск, ул Ленина, з/у 19/2	880 +/-10	Земли населенных пунктов	для проектирования и строительства индивидуального жилого дома	_____	1288856.8
52	29:22:060409:55	Земельный участок	Местоположение установлено относительно ориентира, расположенного в границах участка. Почтовый адрес ориентира: Архангельская область, г Архангельск, ул Ленина	880 +/-3	Земли населенных пунктов	строительство индивидуального жилого дома	_____	1302373.6
53	29:22:060409:57	Земельный участок	Архангельская область, г Архангельск, ул Ленина	881 +/-10	Земли населенных пунктов	Для завершения строительства индивидуального жилого дома	_____	1281537.84
54	29:22:060409:58	Земельный участок	Местоположение установлено относительно ориентира, расположенного в границах участка. Почтовый адрес ориентира: Архангельская область, г Архангельск, ул Ленина	800 +/-3	Земли населенных пунктов	строительство индивидуального жилого дома	_____	1172672
55	29:22:060409:59	Земельный участок	Архангельская область, г Архангельск, ул Ленина	800 +/-3	Земли населенных пунктов	Для завершения строительства индивидуального жилого дома	_____	1174912

_____ полное наименование должности

М.П.

_____ подпись

_____ инициалы, фамилия

КАДАСТРОВЫЙ ПЛАН ТЕРРИТОРИИ

Лист № 12	раздела 1	Всего листов раздела 1: 100	Всего разделов: 11	Всего листов: 263
-----------	-----------	-----------------------------	--------------------	-------------------

« 15 » апреля 2024 г. № КУВИ-001/2024-106521506

Номер кадастрового квартала: 29:22:060409

Номер п/п	Кадастровый номер объекта недвижимости	Вид объекта недвижимости	Адрес	Площадь или основная характеристика	Категория земель	Виды разрешенного использования	Назначение (проектируемое назначение)	Кадастровая стоимость (руб)
1	2	3	4	5	6	7	8	9
56	29:22:060409:60	Земельный участок	Архангельская область, г Архангельск, ул Ленина	760 +/-3	Земли населенных пунктов	Для завершения строительства индивидуального жилого дома	_____	1115558.4
57	29:22:060409:62	Земельный участок	Архангельская область, г Архангельск, ул Ленина, д 21	880 +/-3	Земли населенных пунктов	для проектирования и строительства индивидуального жилого дома	_____	1284430.4
58	29:22:060409:64	Земельный участок	Архангельская область, г Архангельск, ул Ленина	800 +/-10	Земли населенных пунктов	строительство индивидуального жилого дома	_____	1201336
59	29:22:060409:66	Земельный участок	163015, Архангельская область, г Архангельск, ул Ленина, д 17	1139 +/-12	Земли населенных пунктов	Для проектирования и строительства индивидуального жилого дома	_____	1578915.51
60	29:22:060409:68	Земельный участок	Местоположение установлено относительно ориентира, расположенного в границах участка. Почтовый адрес ориентира: Архангельская область, г Архангельск, ул Ленина	795 +/-10	Земли населенных пунктов	строительство индивидуального жилого дома	_____	1150039.05

_____ полное наименование должности

М.П.

_____ подпись

_____ инициалы, фамилия

КАДАСТРОВЫЙ ПЛАН ТЕРРИТОРИИ

Лист № 13	раздела 1	Всего листов раздела 1: 100	Всего разделов: 11	Всего листов: 263
« 15 » апреля 2024 г. № КУВИ-001/2024-106521506				
Номер кадастрового квартала: 29:22:060409				

Номер п/п	Кадастровый номер объекта недвижимости	Вид объекта недвижимости	Адрес	Площадь или основная характеристика	Категория земель	Виды разрешенного использования	Назначение (проектируемое назначение)	Кадастровая стоимость (руб)
1	2	3	4	5	6	7	8	9
61	29:22:060409:70	Земельный участок	Архангельская область, г Архангельск, ул Ленина, з/у 15/4	845 +/-10	Земли населенных пунктов	строительство индивидуального жилого дома	_____	1211814.5
62	29:22:060409:72	Земельный участок	Архангельская область, г Архангельск, ул Кооперативная	1320 +/-12	Земли населенных пунктов	строительство индивидуального жилого дома с надворными постройками	_____	2240584.5
63	29:22:060409:73	Земельный участок	Архангельская область, г Архангельск, ул Ленина	880 +/-3	Земли населенных пунктов	строительство индивидуального жилого дома	_____	1275595.2
64	29:22:060409:75	Земельный участок	Архангельская область, г Архангельск, ул Ленина	800 +/-10	Земли населенных пунктов	для проектирования и строительства индивидуального жилого дома	_____	1171696
65	29:22:060409:77	Земельный участок	163015, Архангельская область, г Архангельск, ул Ленина, уч 19/3	880 +/-10	Земли населенных пунктов	для проектирования и строительства индивидуального жилого дома	_____	1293520.8

_____ полное наименование должности

М.П.

_____ подпись

_____ инициалы, фамилия

КАДАСТРОВЫЙ ПЛАН ТЕРРИТОРИИ

Лист № 14	раздела 1	Всего листов раздела 1: 100	Всего разделов: 11	Всего листов: 263
« 15 » апреля 2024 г. № КУВИ-001/2024-106521506				
Номер кадастрового квартала: 29:22:060409				

Номер п/п	Кадастровый номер объекта недвижимости	Вид объекта недвижимости	Адрес	Площадь или основная характеристика	Категория земель	Виды разрешенного использования	Назначение (проектируемое назначение)	Кадастровая стоимость (руб)
1	2	3	4	5	6	7	8	9
66	29:22:060409:78	Земельный участок	Местоположение установлено относительно ориентира, расположенного в границах участка. Почтовый адрес ориентира: Архангельская область, г Архангельск, ул Ленина	880 +/-10	Земли населенных пунктов	для проектирования и строительства индивидуального жилого дома	_____	1310584
67	29:22:060409:81	Земельный участок	Местоположение установлено относительно ориентира, расположенного в границах участка. Почтовый адрес ориентира: Архангельская область, г Архангельск, ул Ленина	781 +/-10	Земли населенных пунктов	для завершения строительства коттеджа	_____	1159511.65
68	29:22:060409:85	Земельный участок	163015, Архангельская область, г Архангельск, ул Ленина, з/у 19/1	881 +/-10	Земли населенных пунктов	для проектирования и строительства индивидуального жилого дома	_____	1285511.15
69	29:22:060409:86	Земельный участок	Архангельская область, г Архангельск, ул Ленина	787 +/-10	Земли населенных пунктов	для завершения строительства коттеджа № 21	_____	1126181.26
70	29:22:060409:88	Земельный участок	Архангельская область, г Архангельск, ул Кооперативная, д 16	2541 +/-18	Земли населенных пунктов	Для строительства и эксплуатации индивидуальных гаражей	_____	1062042.56

полное наименование должности

М.П.

подпись

инициалы, фамилия

КАДАСТРОВЫЙ ПЛАН ТЕРРИТОРИИ

Лист № 15	раздела 1	Всего листов раздела 1: 100	Всего разделов: 11	Всего листов: 263
-----------	-----------	-----------------------------	--------------------	-------------------

« 15 » апреля 2024 г. № КУВИ-001/2024-106521506

Номер кадастрового квартала: 29:22:060409

Номер п/п	Кадастровый номер объекта недвижимости	Вид объекта недвижимости	Адрес	Площадь или основная характеристика	Категория земель	Виды разрешенного использования	Назначение (проектируемое назначение)	Кадастровая стоимость (руб)
1	2	3	4	5	6	7	8	9
71	29:22:060409:91	Земельный участок	Местоположение установлено относительно ориентира, расположенного в границах участка. Почтовый адрес ориентира: Архангельская область, г Архангельск, ул Ленина	800 +/-10	Земли населенных пунктов	для использования в целях завершения строительства коттеджа №20	_____	1158432
72	29:22:060409:93	Земельный участок	Архангельская область, г Архангельск, ул Ленина	720 +/-9	Земли населенных пунктов	для размещения малоэтажного здания административного назначения	_____	1443680.09
73	29:22:060409:95	Земельный участок	Архангельская область, г Архангельск, ул Ленина	10943 +/-45	Земли населенных пунктов	для муниципальных нужд: инженерной подготовки территории, предназначенной для жилищного строительства	_____	10550069.7
74	29:22:060409:98	Земельный участок	Архангельская область, г Архангельск, ул Ленина	3743 +/-21	Земли населенных пунктов	для муниципальных нужд: инженерной подготовки территории, предназначенной для жилищного строительства	_____	5174929.33
75	29:22:060409:101	Земельный участок	Архангельская область, г Архангельск, ул Ленина, з/у 21/5	880 +/-10	Земли населенных пунктов	для проектирования и строительства индивидуального жилого дома	_____	1288628

полное наименование должности

М.П.

подпись

инициалы, фамилия

КАДАСТРОВЫЙ ПЛАН ТЕРРИТОРИИ

Лист № 16	раздела 1	Всего листов раздела 1: 100	Всего разделов: 11	Всего листов: 263
« 15 » апреля 2024 г. № КУВИ-001/2024-106521506				
Номер кадастрового квартала: 29:22:060409				

Номер п/п	Кадастровый номер объекта недвижимости	Вид объекта недвижимости	Адрес	Площадь или основная характеристика	Категория земель	Виды разрешенного использования	Назначение (проектируемое назначение)	Кадастровая стоимость (руб)
1	2	3	4	5	6	7	8	9
76	29:22:060409:103	Земельный участок	163009, Архангельская область, г Архангельск, ул Кооперативная, з/у 24/2	30887 +/-62	Земли населенных пунктов	Многоэтажная жилая застройка (высотная застройка)	_____	33099050.64
77	29:22:060409:110	Земельный участок	Местоположение установлено относительно ориентира, расположенного в границах участка. Почтовый адрес ориентира: Архангельская область, г Архангельск, ул Ленина	880 +/-10	Земли населенных пунктов	проектирование и строительство индивидуального жилого дома	_____	1270966.4
78	29:22:060409:111	Земельный участок	Местоположение установлено относительно ориентира, расположенного в границах участка. Почтовый адрес ориентира: Архангельская область, г Архангельск, ул Ленина	185 +/-5	Земли населенных пунктов	завершение строительства теплового пункта	_____	47745.21
79	29:22:060409:112	Земельный участок	Архангельская область, г Архангельск, ул Ленина	788 +/-10	Земли населенных пунктов	для завершения строительства коттеджа № 22	_____	1121733.76
80	29:22:060409:113	Земельный участок	Архангельская область, г Архангельск, ул Ленина	788 +/-10	Земли населенных пунктов	для завершения строительства коттеджа № 23	_____	1115831.64

полное наименование должности

М.П.

подпись

инициалы, фамилия

КАДАСТРОВЫЙ ПЛАН ТЕРРИТОРИИ

Лист № 17	раздела 1	Всего листов раздела 1: 100	Всего разделов: 11	Всего листов: 263
« 15 » апреля 2024 г. № КУВИ-001/2024-106521506				
Номер кадастрового квартала: 29:22:060409				

Номер п/п	Кадастровый номер объекта недвижимости	Вид объекта недвижимости	Адрес	Площадь или основная характеристика	Категория земель	Виды разрешенного использования	Назначение (проектируемое назначение)	Кадастровая стоимость (руб)
1	2	3	4	5	6	7	8	9
81	29:22:060409:114	Земельный участок	Архангельская область, г Архангельск, ул Ленина	788 +/-10	Земли населенных пунктов	для завершения строительства коттеджа № 24	_____	1109905.88
82	29:22:060409:115	Земельный участок	Архангельская область, г Архангельск, ул Ленина	788 +/-10	Земли населенных пунктов	для завершения строительства коттеджа № 25	_____	1103964.36
83	29:22:060409:116	Земельный участок	Архангельская область, г Архангельск, ул Ленина	9192 +/-34	Земли населенных пунктов	для строительства пожарной части на 4 машиновыезда	_____	15718.32
84	29:22:060409:117	Земельный участок	Архангельская область, г Архангельск	794 +/-10	Земли населенных пунктов	строительство и последующая эксплуатация индивидуального жилого дома с приусадебным участком	_____	1191619.32
85	29:22:060409:121	Земельный участок	Местоположение установлено относительно ориентира, расположенного в границах участка. Почтовый адрес ориентира: Архангельская область, г Архангельск, пр-кт Ленинградский, д 137	1906 +/-15	Земли населенных пунктов	Для эксплуатации одноэтажного жилого дома	_____	3094225.94

полное наименование должности

М.П.

подпись

инициалы, фамилия

КАДАСТРОВЫЙ ПЛАН ТЕРРИТОРИИ

Лист № 18	раздела 1	Всего листов раздела 1: 100	Всего разделов: 11	Всего листов: 263
-----------	-----------	-----------------------------	--------------------	-------------------

« 15 » апреля 2024 г. № КУВИ-001/2024-106521506

Номер кадастрового квартала: 29:22:060409

Номер п/п	Кадастровый номер объекта недвижимости	Вид объекта недвижимости	Адрес	Площадь или основная характеристика	Категория земель	Виды разрешенного использования	Назначение (проектируемое назначение)	Кадастровая стоимость (руб)
1	2	3	4	5	6	7	8	9
86	29:22:060409:123	Земельный участок	Архангельская область, г Архангельск, ул Ленина, д 23	1312 +/-13	Земли населенных пунктов	для размещения складских объектов	_____	651129.66
87	29:22:060409:124	Земельный участок	Архангельская область, г Архангельск	880 +/-10	Земли населенных пунктов	Для строительства индивидуального жилого дома	_____	1266205.6
88	29:22:060409:125	Земельный участок	Архангельская область, г Архангельск, ул Некрасова, д 20	1342 +/-13	Земли населенных пунктов	Для эксплуатации одноэтажного жилого дома	_____	2309430.35
89	29:22:060409:126	Земельный участок	Архангельская область, г Архангельск, пр-кт Ленинградский	12 +/-1	Земли населенных пунктов	Для эксплуатации надземного перехода инженерных коммуникаций через проспект Ленинградский	_____	3044.04
90	29:22:060409:127	Земельный участок	Архангельская область, г Архангельск, пр-кт Ленинградский	4 +/-1	Земли населенных пунктов	Для эксплуатации надземного перехода инженерных коммуникаций через проспект Ленинградский	_____	1014.68

_____ полное наименование должности

М.П.

_____ подпись

_____ инициалы, фамилия

КАДАСТРОВЫЙ ПЛАН ТЕРРИТОРИИ

Лист № 19	раздела 1	Всего листов раздела 1: 100	Всего разделов: 11	Всего листов: 263
-----------	-----------	-----------------------------	--------------------	-------------------

« 15 » апреля 2024 г. № КУВИ-001/2024-106521506

Номер кадастрового квартала: 29:22:060409

Номер п/п	Кадастровый номер объекта недвижимости	Вид объекта недвижимости	Адрес	Площадь или основная характеристика	Категория земель	Виды разрешенного использования	Назначение (проектируемое назначение)	Кадастровая стоимость (руб)
1	2	3	4	5	6	7	8	9
91	29:22:060409:128	Земельный участок	Архангельская область, г Архангельск, пр-кт Ленинградский	10251 +/-35	Земли населенных пунктов	для эксплуатации комплекса зданий и сооружений производственной базы	_____	4156552.26
92	29:22:060409:129	Земельный участок	Архангельская область, г Архангельск, пр-кт Ленинградский	15399 +/-43	Земли населенных пунктов	для эксплуатации комплекса зданий и сооружений производственной базы	_____	5775655.26
93	29:22:060409:130	Земельный участок	Архангельская область, г Архангельск, пр-кт Ленинградский	12713 +/-39	Земли населенных пунктов	для эксплуатации комплекса зданий и сооружений производственной базы	_____	4897096.52
94	29:22:060409:131	Земельный участок	Архангельская область, г Архангельск, пр-кт Ленинградский	11671 +/-38	Земли населенных пунктов	для эксплуатации комплекса зданий и сооружений производственной базы	_____	4614022.37
95	29:22:060409:132	Земельный участок	Архангельская область, г Архангельск, пр-кт Ленинградский	9596 +/-34	Земли населенных пунктов	для эксплуатации комплекса зданий и сооружений производственной базы	_____	4371870.04

полное наименование должности

М.П.

подпись

инициалы, фамилия

КАДАСТРОВЫЙ ПЛАН ТЕРРИТОРИИ

Лист № 20	раздела 1	Всего листов раздела 1: 100	Всего разделов: 11	Всего листов: 263
-----------	-----------	-----------------------------	--------------------	-------------------

« 15 » апреля 2024 г. № КУВИ-001/2024-106521506

Номер кадастрового квартала: 29:22:060409

Номер п/п	Кадастровый номер объекта недвижимости	Вид объекта недвижимости	Адрес	Площадь или основная характеристика	Категория земель	Виды разрешенного использования	Назначение (проектируемое назначение)	Кадастровая стоимость (руб)
1	2	3	4	5	6	7	8	9
96	29:22:060409:133	Земельный участок	Архангельская область, г Архангельск, пр-кт Ленинградский	24849 +/-55	Земли населенных пунктов	для эксплуатации комплекса зданий и сооружений производственной базы	_____	9622875.04
97	29:22:060409:134	Земельный участок	Архангельская область, г Архангельск, пр-кт Ленинградский	24610 +/-55	Земли населенных пунктов	для эксплуатации комплекса зданий и сооружений производственной базы	_____	9530321.33
98	29:22:060409:135	Земельный участок	Архангельская область, г Архангельск, пр-кт Ленинградский	16286 +/-45	Земли населенных пунктов	для эксплуатации комплекса зданий и сооружений производственной базы	_____	6770555.59
99	29:22:060409:136	Земельный участок	Архангельская область, г Архангельск, пр-кт Ленинградский	18509 +/-48	Земли населенных пунктов	для эксплуатации комплекса зданий и сооружений производственной базы	_____	7483905.96
100	29:22:060409:137	Земельный участок	Архангельская область, г Архангельск, пр-кт Ленинградский	1299 +/-13	Земли населенных пунктов	для эксплуатации комплекса зданий и сооружений производственной базы	_____	739769.07

полное наименование должности

М.П.

подпись

инициалы, фамилия

КАДАСТРОВЫЙ ПЛАН ТЕРРИТОРИИ

Лист № 21	раздела 1	Всего листов раздела 1: 100	Всего разделов: 11	Всего листов: 263
-----------	-----------	-----------------------------	--------------------	-------------------

« 15 » апреля 2024 г. № КУВИ-001/2024-106521506

Номер кадастрового квартала: 29:22:060409

Номер п/п	Кадастровый номер объекта недвижимости	Вид объекта недвижимости	Адрес	Площадь или основная характеристика	Категория земель	Виды разрешенного использования	Назначение (проектируемое назначение)	Кадастровая стоимость (руб)
1	2	3	4	5	6	7	8	9
101	29:22:060409:138	Земельный участок	Архангельская область, г Архангельск, пр-кт Ленинградский	3644 +/-21	Земли населенных пунктов	для эксплуатации комплекса зданий и сооружений производственной базы	_____	1773073.04
102	29:22:060409:139	Земельный участок	Архангельская область, г Архангельск, пр-кт Ленинградский	16856 +/-45	Земли населенных пунктов	для эксплуатации комплекса зданий и сооружений производственной базы	_____	7007520.88
103	29:22:060409:140	Земельный участок	Архангельская область, г Архангельск, пр-кт Ленинградский	976 +/-11	Земли населенных пунктов	для эксплуатации комплекса зданий и сооружений производственной базы	_____	555823.41
104	29:22:060409:141	Земельный участок	Архангельская область, г Архангельск, пр-кт Ленинградский	15416 +/-43	Земли населенных пунктов	для эксплуатации комплекса зданий и сооружений производственной базы	_____	5782031.4
105	29:22:060409:142	Земельный участок	Архангельская область, г Архангельск, пр-кт Ленинградский	17646 +/-46	Земли населенных пунктов	для эксплуатации комплекса зданий и сооружений производственной базы	_____	6439554.09

полное наименование должности

М.П.

подпись

инициалы, фамилия

КАДАСТРОВЫЙ ПЛАН ТЕРРИТОРИИ

Лист № 22	раздела 1	Всего листов раздела 1: 100	Всего разделов: 11	Всего листов: 263
------------------	------------------	------------------------------------	---------------------------	--------------------------

« 15 » апреля 2024 г. № КУВИ-001/2024-106521506

Номер кадастрового квартала: 29:22:060409

Номер п/п	Кадастровый номер объекта недвижимости	Вид объекта недвижимости	Адрес	Площадь или основная характеристика	Категория земель	Виды разрешенного использования	Назначение (проектируемое назначение)	Кадастровая стоимость (руб)
1	2	3	4	5	6	7	8	9
106	29:22:060409:143	Земельный участок	Архангельская область, г Архангельск, пр-кт Ленинградский	11138 +/-37	Земли населенных пунктов	для эксплуатации комплекса зданий и сооружений производственной базы	_____	4403305.73
107	29:22:060409:144	Земельный участок	Архангельская область, г Архангельск, пр-кт Ленинградский	10074 +/-35	Земли населенных пунктов	для эксплуатации комплекса зданий и сооружений производственной базы	_____	4084782.7
108	29:22:060409:145	Земельный участок	Архангельская область, г Архангельск, ул Ленина	13520 +/-41	Земли населенных пунктов	для эксплуатации комплекса зданий и сооружений производственной базы	_____	5851635.98
109	29:22:060409:146	Земельный участок	Архангельская область, г Архангельск, ул Ленина	11300 +/-37	Земли населенных пунктов	для эксплуатации комплекса зданий и сооружений производственной базы	_____	5019495.44
110	29:22:060409:147	Земельный участок	Архангельская область, г Архангельск, ул Ленина	13093 +/-40	Земли населенных пунктов	для эксплуатации комплекса зданий и сооружений производственной базы	_____	5666824.69

полное наименование должности

М.П.

подпись

инициалы, фамилия

КАДАСТРОВЫЙ ПЛАН ТЕРРИТОРИИ

Лист № 23	раздела 1	Всего листов раздела 1: 100	Всего разделов: 11	Всего листов: 263
-----------	-----------	-----------------------------	--------------------	-------------------

« 15 » апреля 2024 г. № КУВИ-001/2024-106521506

Номер кадастрового квартала: 29:22:060409

Номер п/п	Кадастровый номер объекта недвижимости	Вид объекта недвижимости	Адрес	Площадь или основная характеристика	Категория земель	Виды разрешенного использования	Назначение (проектируемое назначение)	Кадастровая стоимость (руб)
1	2	3	4	5	6	7	8	9
111	29:22:060409:148	Земельный участок	Архангельская область, г Архангельск, ул Ленина	3086 +/-19	Земли населенных пунктов	для эксплуатации комплекса зданий и сооружений производственной базы	_____	1739875.34
112	29:22:060409:149	Земельный участок	Архангельская область, г Архангельск, ул Ленина	4033 +/-22	Земли населенных пунктов	для эксплуатации комплекса зданий и сооружений производственной базы	_____	2158952.53
113	29:22:060409:150	Земельный участок	Архангельская область, г Архангельск, ул Ленина	1151 +/-12	Земли населенных пунктов	Для строительства здания общественного назначения	_____	606102.6
114	29:22:060409:151	Земельный участок	Архангельская область, г Архангельск, ул Ленина	370 +/-7	Земли населенных пунктов	Для размещения объектов для хранения индивидуальных автотранспортных средств	_____	189916.27
115	29:22:060409:152 (Граница участка многоконтурная. Количество контуров - 2)	Земельный участок	Архангельская область, г Архангельск, ул Ленина	29628 +/-175	Земли населенных пунктов	для муниципальных нужд; инженерной подготовки территории, предназначенной для жилищного строительства	_____	31749884.17

полное наименование должности

М.П.

подпись

инициалы, фамилия

КАДАСТРОВЫЙ ПЛАН ТЕРРИТОРИИ

Лист № 24	раздела 1	Всего листов раздела 1: 100	Всего разделов: 11	Всего листов: 263
-----------	-----------	-----------------------------	--------------------	-------------------

« 15 » апреля 2024 г. № КУВИ-001/2024-106521506

Номер кадастрового квартала: 29:22:060409

Номер п/п	Кадастровый номер объекта недвижимости	Вид объекта недвижимости	Адрес	Площадь или основная характеристика	Категория земель	Виды разрешенного использования	Назначение (проектируемое назначение)	Кадастровая стоимость (руб)
1	2	3	4	5	6	7	8	9
116	29:22:060409:167	Сооружение	Архангельская область, г Архангельск, пр-кт Ленинградский, д 15	протяженность: 65 м	_____	_____	Канализационная сеть	29543.71
117	29:22:060409:168	Сооружение	Архангельская область, г Архангельск, пр-кт Ленинградский, д 163	протяженность: 127 м, площадь: 2076.6 кв.м	_____	_____	Причал	4552620.1
118	29:22:060409:169	Здание	Архангельская область, г Архангельск, ул Ленина, д 23, корп 1	площадь: 8.9 кв.м	_____	_____	Нежилое	43293.45
119	29:22:060409:170	Здание	Архангельская область, г Архангельск, пр-кт Ленинградский, д 163	площадь: 28.1 кв.м	_____	_____	Нежилое	215310.67
120	29:22:060409:171	Здание	Архангельская область, г Архангельск, пр-кт Ленинградский, д 163	площадь: 30.5 кв.м	_____	_____	Нежилое	214232.78

_____ полное наименование должности

М.П.

_____ подпись

_____ инициалы, фамилия

КАДАСТРОВЫЙ ПЛАН ТЕРРИТОРИИ

Лист № 25 раздела 1 Всего листов раздела 1: 100 Всего разделов: 11 Всего листов: 263

« 15 » апреля 2024 г. № КУВИ-001/2024-106521506

Номер кадастрового квартала: 29:22:060409

Номер п/п	Кадастровый номер объекта недвижимости	Вид объекта недвижимости	Адрес	Площадь или основная характеристика	Категория земель	Виды разрешенного использования	Назначение (проектируемое назначение)	Кадастровая стоимость (руб)
1	2	3	4	5	6	7	8	9
121	29:22:060409:172	Здание	Архангельская область, г Архангельск, пр-кт Ленинградский, д 163	площадь: 3002.6 кв.м	_____	_____	Нежилое	13437534.08
122	29:22:060409:174	Здание	163015, Архангельская область, г Архангельск, ул Луговая, д 11	площадь: 162.3 кв.м	_____	_____	Жилой дом	652789
123	29:22:060409:175	Здание	Архангельская область, г Архангельск, пр-кт Ленинградский, д 163	площадь: 1422.9 кв.м	_____	_____	Нежилое	6467020.7
124	29:22:060409:176	Сооружение	Архангельская область, г Архангельск, пр-кт Ленинградский, д 163	протяженность: 438 м	_____	_____	Внешние сети хоз. фекальной канализации	199079.15
125	29:22:060409:177	Сооружение	Архангельская область, г Архангельск, пр-кт Ленинградский, д 163	площадь: 93.4 кв.м	_____	_____	Иное сооружение	721694.28

_____ полное наименование должности

М.П.

_____ подпись

_____ инициалы, фамилия

КАДАСТРОВЫЙ ПЛАН ТЕРРИТОРИИ

Лист № 26 раздела 1 Всего листов раздела 1: 100 Всего разделов: 11 Всего листов: 263

« 15 » апреля 2024 г. № КУВИ-001/2024-106521506

Номер кадастрового квартала: 29:22:060409

Номер п/п	Кадастровый номер объекта недвижимости	Вид объекта недвижимости	Адрес	Площадь или основная характеристика	Категория земель	Виды разрешенного использования	Назначение (проектируемое назначение)	Кадастровая стоимость (руб)
1	2	3	4	5	6	7	8	9
126	29:22:060409:178	Сооружение	Архангельская область, г Архангельск, пр-кт Ленинградский, д 163	протяженность: 126 м, высота: 12.2 м, площадь: 2054 кв.м	_____	_____	Причал	4503073.14
127	29:22:060409:179	Здание	163015, Архангельская область, г Архангельск, ул Ленина, д 15	площадь: 193.6 кв.м	_____	_____	Жилое	2674205.88
128	29:22:060409:180	Здание	Архангельская область, г Архангельск, пр-кт Ленинградский, д 163	площадь: 193.4 кв.м	_____	_____	Нежилое	1905342.45
129	29:22:060409:181	Сооружение	Архангельская область, г Архангельск, пр-кт Ленинградский, д 163	протяженность: 282 м	_____	_____	Промышленное	2707656.84
130	29:22:060409:182	Сооружение	Архангельская область, г Архангельск, пр-кт Ленинградский, д 163	протяженность: 72 м	_____	_____	водопроводная сеть	35021.55

_____ полное наименование должности

М.П.

_____ подпись

_____ инициалы, фамилия

КАДАСТРОВЫЙ ПЛАН ТЕРРИТОРИИ

Лист № 27 раздела 1 Всего листов раздела 1: 100 Всего разделов: 11 Всего листов: 263

« 15 » апреля 2024 г. № КУВИ-001/2024-106521506

Номер кадастрового квартала: 29:22:060409

Номер п/п	Кадастровый номер объекта недвижимости	Вид объекта недвижимости	Адрес	Площадь или основная характеристика	Категория земель	Виды разрешенного использования	Назначение (проектируемое назначение)	Кадастровая стоимость (руб)
1	2	3	4	5	6	7	8	9
131	29:22:060409:183	Здание	163009, Архангельская область, г Архангельск, ул Некрасова, д 9	площадь: 70.2 кв.м	_____	_____	Жилое	484031.27
132	29:22:060409:184	Сооружение	Архангельская область, г Архангельск, пр-кт Ленинградский, д 163	протяженность: 68 м	_____	_____	внешние сети оборотного водоснабжения	33075.91
133	29:22:060409:185	Здание	Архангельская область, г Архангельск, пр-кт Ленинградский, д 163	площадь: 88.1 кв.м	_____	_____	Нежилое	680741.61
134	29:22:060409:186	Здание	Архангельская область, г Архангельск, пр-кт Ленинградский, д 163	площадь: 434.5 кв.м	_____	_____	Нежилое	4448484.15
135	29:22:060409:187	Здание	163009, Архангельская область, г Архангельск, ул Кооперативная, д 16	площадь: 1850.4 кв.м	_____	_____	Нежилое	8243981.87

_____ полное наименование должности

М.П.

_____ подпись

_____ инициалы, фамилия

КАДАСТРОВЫЙ ПЛАН ТЕРРИТОРИИ

Лист № 28	раздела 1	Всего листов раздела 1: 100	Всего разделов: 11	Всего листов: 263
« 15 » апреля 2024 г. № КУВИ-001/2024-106521506				
Номер кадастрового квартала: 29:22:060409				

Номер п/п	Кадастровый номер объекта недвижимости	Вид объекта недвижимости	Адрес	Площадь или основная характеристика	Категория земель	Виды разрешенного использования	Назначение (проектируемое назначение)	Кадастровая стоимость (руб)
1	2	3	4	5	6	7	8	9
136	29:22:060409:188	Здание	163009, Архангельская область, г Архангельск, пр-кт Ленинградский, д 137	площадь: 51.2 кв.м	—	—	Жилое	250545.7
137	29:22:060409:189	Здание	163015, Архангельская область, г Архангельск, ул Ленина, д 23	площадь: 985.4 кв.м	—	—	Нежилое	1678943.32
138	29:22:060409:190	Здание	163009, Архангельская область, г Архангельск, ул Некрасова, д 14	площадь: 44.4 кв.м	—	—	Жилое	217270.1
139	29:22:060409:191	Здание	Архангельская область, г Архангельск, пр-кт Ленинградский, д 163	площадь: 193.6 кв.м	—	—	Нежилое	1832516.23
140	29:22:060409:192	Здание	163009, Архангельская область, г Архангельск, пр-кт Ленинградский, д 143	площадь: 208.1 кв.м	—	—	Жилое	885060.06

полное наименование должности

М.П.

подпись

инициалы, фамилия

КАДАСТРОВЫЙ ПЛАН ТЕРРИТОРИИ

Лист № 29	раздела 1	Всего листов раздела 1: 100	Всего разделов: 11	Всего листов: 263
-----------	-----------	-----------------------------	--------------------	-------------------

« 15 » апреля 2024 г. № КУВИ-001/2024-106521506

Номер кадастрового квартала: 29:22:060409

Номер п/п	Кадастровый номер объекта недвижимости	Вид объекта недвижимости	Адрес	Площадь или основная характеристика	Категория земель	Виды разрешенного использования	Назначение (проектируемое назначение)	Кадастровая стоимость (руб)
1	2	3	4	5	6	7	8	9
141	29:22:060409:193	Здание	163015, Архангельская область, г Архангельск, ул Ленина, д 15, к 1	площадь: 206.6 кв.м	_____	_____	Жилое	1877181.03
142	29:22:060409:194	Здание	Архангельская область, г Архангельск, пр-кт Ленинградский, д 163	площадь: 28.8 кв.м	_____	_____	Нежилое	294221.2
143	29:22:060409:195	Здание	Архангельская область, г Архангельск, пр-кт Ленинградский, д 163	площадь: 148.9 кв.м	_____	_____	Нежилое	954852.51
144	29:22:060409:196	Здание	Архангельская область, г Архангельск, пр-кт Ленинградский, д 163	площадь: 59.4 кв.м	_____	_____	Нежилое	328490.84
145	29:22:060409:197	Здание	163009, Архангельская область, г Архангельск, ул Кооперативная, д 12	площадь: 305.4 кв.м	_____	_____	Жилое	4559669.63

_____ полное наименование должности

М.П.

_____ подпись

_____ инициалы, фамилия

КАДАСТРОВЫЙ ПЛАН ТЕРРИТОРИИ

Лист № 30 раздела 1 Всего листов раздела 1: 100 Всего разделов: 11 Всего листов: 263

« 15 » апреля 2024 г. № КУВИ-001/2024-106521506

Номер кадастрового квартала: 29:22:060409

Номер п/п	Кадастровый номер объекта недвижимости	Вид объекта недвижимости	Адрес	Площадь или основная характеристика	Категория земель	Виды разрешенного использования	Назначение (проектируемое назначение)	Кадастровая стоимость (руб)
1	2	3	4	5	6	7	8	9
146	29:22:060409:199	Здание	163009, Архангельская область, г Архангельск, ул Кооперативная, д 14	площадь: 63.3 кв.м	_____	_____	Жилое	436455.55
147	29:22:060409:200	Здание	Архангельская область, г Архангельск, ул Кооперативная, д 22, корп 1	площадь: 262.8 кв.м	_____	_____	Нежилое	2174122.17
148	29:22:060409:201	Здание	Архангельская область, г Архангельск, ул Ленина, д 5	площадь: 1322.9 кв.м	_____	_____	Нежилое	3869477.24
149	29:22:060409:202	Здание	Архангельская область, г Архангельск, ул Ленина, д 5	площадь: 4011.7 кв.м	_____	_____	Нежилое	21849899.9
150	29:22:060409:203	Здание	Архангельская область, г Архангельск, ул Ленина, д 5, корп 5	площадь: 558.5 кв.м	_____	_____	Нежилое	4524860.72

_____ полное наименование должности

М.П.

_____ подпись

_____ инициалы, фамилия

КАДАСТРОВЫЙ ПЛАН ТЕРРИТОРИИ

Лист № 31 раздела 1 Всего листов раздела 1: 100 Всего разделов: 11 Всего листов: 263

« 15 » апреля 2024 г. № КУВИ-001/2024-106521506

Номер кадастрового квартала: 29:22:060409

Номер п/п	Кадастровый номер объекта недвижимости	Вид объекта недвижимости	Адрес	Площадь или основная характеристика	Категория земель	Виды разрешенного использования	Назначение (проектируемое назначение)	Кадастровая стоимость (руб)
1	2	3	4	5	6	7	8	9
151	29:22:060409:204	Здание	Архангельская область, г Архангельск, ул Ленина, д 5	площадь: 1158.5 кв.м	_____	_____	Нежилое	5376469.28
152	29:22:060409:205	Здание	Архангельская область, г Архангельск, ул Ленина, д 5	площадь: 540.7 кв.м	_____	_____	Нежилое	3749293.07
153	29:22:060409:206	Здание	163015, Архангельская область, г Архангельск, ул Ленина, д 5, стр 4	площадь: 149.6 кв.м	_____	_____	Нежилое	2947495.78
154	29:22:060409:207	Здание	Архангельская область, г Архангельск, ул Ленина, д 5	площадь: 60.2 кв.м	_____	_____	Нежилое	508507.03
155	29:22:060409:208	Здание	Архангельская область, г Архангельск, пл В.И.Ленина, д 5, строен 1	площадь: 280.7 кв.м	_____	_____	Нежилое	1030854.78

_____ полное наименование должности

М.П.

_____ подпись

_____ инициалы, фамилия

КАДАСТРОВЫЙ ПЛАН ТЕРРИТОРИИ

Лист № 32	раздела 1	Всего листов раздела 1: 100	Всего разделов: 11	Всего листов: 263
-----------	-----------	-----------------------------	--------------------	-------------------

« 15 » апреля 2024 г. № КУВИ-001/2024-106521506

Номер кадастрового квартала: 29:22:060409

Номер п/п	Кадастровый номер объекта недвижимости	Вид объекта недвижимости	Адрес	Площадь или основная характеристика	Категория земель	Виды разрешенного использования	Назначение (проектируемое назначение)	Кадастровая стоимость (руб)
1	2	3	4	5	6	7	8	9
156	29:22:060409:209	Здание	163000, Архангельская область, г Архангельск, пл В.И.Ленина, д 5	площадь: 8018.4 кв.м	_____	_____	Нежилое	92335357.06
157	29:22:000000:210	Сооружение	Архангельская область, г Архангельск, ул Ленина, д 25	протяженность: 96 м	_____	_____	водопроводная сеть	145932.19
158	29:22:060409:211	Здание	Архангельская область, г Архангельск, ул Ленина, д 5	площадь: 100.8 кв.м	_____	_____	Нежилое	1124589.99
159	29:22:060409:212	Здание	Архангельская область, г Архангельск, пл В.И.Ленина, д 3	площадь: 79.6 кв.м	_____	_____	Нежилое	2497956.27
160	29:22:060409:213	Здание	Архангельская область, г Архангельск, ул Ленина, д 3, стр 4	площадь: 178.3 кв.м	_____	_____	Нежилое	884310.48

_____ полное наименование должности

М.П.

_____ подпись

_____ инициалы, фамилия

КАДАСТРОВЫЙ ПЛАН ТЕРРИТОРИИ

Лист № 33	раздела 1	Всего листов раздела 1: 100	Всего разделов: 11	Всего листов: 263
« 15 » апреля 2024 г. № КУВИ-001/2024-106521506				
Номер кадастрового квартала: 29:22:060409				

Номер п/п	Кадастровый номер объекта недвижимости	Вид объекта недвижимости	Адрес	Площадь или основная характеристика	Категория земель	Виды разрешенного использования	Назначение (проектируемое назначение)	Кадастровая стоимость (руб)
1	2	3	4	5	6	7	8	9
161	29:22:060409:215	Здание	Архангельская область, г Архангельск, ул Ленина, д 3, строен 2	площадь: 66.7 кв.м	_____	_____	Нежилое	433571.1
162	29:22:000000:217	Здание	Архангельская область, г Архангельск, ул Ленина, д 69	площадь: 7138.9 кв.м	_____	_____	Жилое	76905365.04
163	29:22:060409:218	Здание	Архангельская область, г Архангельск, ул Ленина, д 3, строен 5	площадь: 5694.1 кв.м	_____	_____	Нежилое	29018152.35
164	29:22:060409:219	Здание	163015, Архангельская область, г Архангельск, ул Ленина, д 7, к 3	площадь: 203.6 кв.м	_____	_____	Жилое	2955336.5
165	29:22:060409:221	Здание	163015, Архангельская область, г Архангельск, ул Ленина, д 7, к 6	площадь: 331.5 кв.м	_____	_____	Жилое	4967078.01

М.П.

КАДАСТРОВЫЙ ПЛАН ТЕРРИТОРИИ

Лист № 34	раздела 1	Всего листов раздела 1: 100	Всего разделов: 11	Всего листов: 263
-----------	-----------	-----------------------------	--------------------	-------------------

« 15 » апреля 2024 г. № КУВИ-001/2024-106521506

Номер кадастрового квартала: 29:22:060409

Номер п/п	Кадастровый номер объекта недвижимости	Вид объекта недвижимости	Адрес	Площадь или основная характеристика	Категория земель	Виды разрешенного использования	Назначение (проектируемое назначение)	Кадастровая стоимость (руб)
1	2	3	4	5	6	7	8	9
166	29:22:060409:222	Объект незавершенного строительства	Архангельская область, г Архангельск, ул Ленина, д 7, корп 2	площадь застройки: 149.1 кв.м	_____	_____	Жилое	1308732.04
167	29:22:060409:223	Здание	163015, Архангельская область, г Архангельск, ул Ленина, д 13, к 1	площадь: 225.7 кв.м	_____	_____	Жилое	1876195.09
168	29:22:060409:224	Здание	163015, Архангельская область, г Архангельск, ул Ленина, д 13	площадь: 231.1 кв.м	_____	_____	Жилое	3192195.13
169	29:22:060409:225	Здание	163009, Архангельская область, г Архангельск, пр-кт Ленинградский, д 139	площадь: 129.6 кв.м	_____	_____	Жилое	893596.19
170	29:22:060409:226	Здание	Архангельская область, г Архангельск, пр-кт Ленинградский, д 153, строен 3	площадь: 837.3 кв.м	_____	_____	Нежилое	2815059.97

_____ полное наименование должности

М.П.

_____ подпись

_____ инициалы, фамилия

КАДАСТРОВЫЙ ПЛАН ТЕРРИТОРИИ

Лист № 35	раздела 1	Всего листов раздела 1: 100	Всего разделов: 11	Всего листов: 263
« 15 » апреля 2024 г. № КУВИ-001/2024-106521506				
Номер кадастрового квартала: 29:22:060409				

Номер п/п	Кадастровый номер объекта недвижимости	Вид объекта недвижимости	Адрес	Площадь или основная характеристика	Категория земель	Виды разрешенного использования	Назначение (проектируемое назначение)	Кадастровая стоимость (руб)
1	2	3	4	5	6	7	8	9
171	29:22:060409:228	Здание	163015, Архангельская область, г Архангельск, пр-кт Ленинградский, д 153, стр 14	площадь: 873.2 кв.м	—	—	Нежилое	476321.87
172	29:22:060409:229	Здание	Архангельская область, г Архангельск, пр-кт Ленинградский, д 153, строен 16	площадь: 2375.8 кв.м	—	—	Нежилое	1295975.14
173	29:22:060409:230	Здание	Архангельская область, г Архангельск, пр-кт Ленинградский, д 153, корп 22	площадь: 91.4 кв.м	—	—	Нежилое	580183.99
174	29:22:060409:231	Здание	Архангельская область, г Архангельск, пр-кт Ленинградский, д 153, корп 23	площадь: 20.2 кв.м	—	—	Нежилое	165252.91
175	29:22:060409:232	Здание	Архангельская область, г Архангельск, пр-кт Ленинградский, д 153, строен 24	площадь: 2893.7 кв.м	—	—	Нежилое	13343693.86

полное наименование должности

М.П.

подпись

инициалы, фамилия

КАДАСТРОВЫЙ ПЛАН ТЕРРИТОРИИ

Лист № 36	раздела 1	Всего листов раздела 1: 100	Всего разделов: 11	Всего листов: 263
-----------	-----------	-----------------------------	--------------------	-------------------

« 15 » апреля 2024 г. № КУВИ-001/2024-106521506

Номер кадастрового квартала: 29:22:060409

Номер п/п	Кадастровый номер объекта недвижимости	Вид объекта недвижимости	Адрес	Площадь или основная характеристика	Категория земель	Виды разрешенного использования	Назначение (проектируемое назначение)	Кадастровая стоимость (руб)
1	2	3	4	5	6	7	8	9
176	29:22:060409:233	Сооружение	Архангельская область, г Архангельск, пр-кт Ленинградский, д 153	протяженность: 64 м	_____	_____	Хозяйственное	839543.04
177	29:22:060409:234	Здание	Архангельская область, г Архангельск, пр-кт Ленинградский, д 153	площадь: 169.8 кв.м	_____	_____	Нежилое	452780.7
178	29:22:060409:235	Здание	Архангельская область, г Архангельск, пр-кт Ленинградский, д 153, строен 10	площадь: 3730.7 кв.м	_____	_____	Нежилое	14547575.95
179	29:22:060409:236	Здание	Архангельская область, г Архангельск, пр-кт Ленинградский, д 153	площадь: 2269.2 кв.м	_____	_____	Нежилое	9567133.64
180	29:22:060409:237	Здание	Архангельская область, г Архангельск, пр-кт Ленинградский, д 153, строен 9	площадь: 3684.1 кв.м	_____	_____	Нежилое	16610623.11

_____ полное наименование должности

М.П.

_____ подпись

_____ инициалы, фамилия

КАДАСТРОВЫЙ ПЛАН ТЕРРИТОРИИ

Лист № 37	раздела 1	Всего листов раздела 1: 100	Всего разделов: 11	Всего листов: 263
« 15 » апреля 2024 г. № КУВИ-001/2024-106521506				
Номер кадастрового квартала: 29:22:060409				

Номер п/п	Кадастровый номер объекта недвижимости	Вид объекта недвижимости	Адрес	Площадь или основная характеристика	Категория земель	Виды разрешенного использования	Назначение (проектируемое назначение)	Кадастровая стоимость (руб)
1	2	3	4	5	6	7	8	9
181	29:22:060409:238	Здание	163015, Архангельская область, г Архангельск, пр-кт Ленинградский, д 153, стр 6	площадь: 245.9 кв.м	—	—	Нежилое	669198.98
182	29:22:060409:239	Здание	Архангельская область, г Архангельск, пр-кт Ленинградский, д 153, строен 20	площадь: 10924.7 кв.м	—	—	Нежилое	58274065.77
183	29:22:060409:240	Здание	Архангельская область, г Архангельск, пр-кт Ленинградский, д 153, строен 5	площадь: 3657.1 кв.м	—	—	Нежилое	13217113.67
184	29:22:060409:241	Здание	163015, Архангельская область, г Архангельск, пр-кт Ленинградский, д 153, стр 2	площадь: 2653.8 кв.м	—	—	Нежилое	8923129.03
185	29:22:060409:242	Здание	Архангельская область, г Архангельск, пр-кт Ленинградский, д 153, строен 12	площадь: 794.2 кв.м	—	—	Нежилое	2951219.85

полное наименование должности

М.П.

подпись

инициалы, фамилия

КАДАСТРОВЫЙ ПЛАН ТЕРРИТОРИИ

Лист № 38	раздела 1	Всего листов раздела 1: 100	Всего разделов: 11	Всего листов: 263
-----------	-----------	-----------------------------	--------------------	-------------------

« 15 » апреля 2024 г. № КУВИ-001/2024-106521506

Номер кадастрового квартала: 29:22:060409

Номер п/п	Кадастровый номер объекта недвижимости	Вид объекта недвижимости	Адрес	Площадь или основная характеристика	Категория земель	Виды разрешенного использования	Назначение (проектируемое назначение)	Кадастровая стоимость (руб)
1	2	3	4	5	6	7	8	9
186	29:22:060409:243	Здание	Архангельская область, г Архангельск, пр-кт Ленинградский, д 153, строен 17	площадь: 1089.9 кв.м	—	—	Нежилое	4898397.7
187	29:22:060409:244	Здание	Архангельская область, г Архангельск, пр-кт Ленинградский, д 153, строен 13	площадь: 811.9 кв.м	—	—	Нежилое	2812380.01
188	29:22:060409:245	Здание	163015, Архангельская область, г Архангельск, пр-кт Ленинградский, д 153, стр 11	площадь: 2380.5 кв.м	—	—	Нежилое	7924150.95
189	29:22:060409:246	Здание	Архангельская область, г Архангельск, пр-кт Ленинградский, д 153, строен 4	площадь: 466.6 кв.м	—	—	Нежилое	1035365.39
190	29:22:060409:247	Здание	Архангельская область, г Архангельск, пр-кт Ленинградский, д 153, строен 1	площадь: 648.4 кв.м	—	—	Нежилое	2202906.3

_____ полное наименование должности

М.П.

_____ подпись

_____ инициалы, фамилия

КАДАСТРОВЫЙ ПЛАН ТЕРРИТОРИИ

Лист № 39	раздела 1	Всего листов раздела 1: 100	Всего разделов: 11	Всего листов: 263
« 15 » апреля 2024 г. № КУВИ-001/2024-106521506				
Номер кадастрового квартала: 29:22:060409				

Номер п/п	Кадастровый номер объекта недвижимости	Вид объекта недвижимости	Адрес	Площадь или основная характеристика	Категория земель	Виды разрешенного использования	Назначение (проектируемое назначение)	Кадастровая стоимость (руб)
1	2	3	4	5	6	7	8	9
191	29:22:060409:248	Здание	163015, Архангельская область, г Архангельск, пр-кт Ленинградский, д 153, стр 18	площадь: 1091.8 кв.м	—	—	Нежилое	4906938.34
192	29:22:060409:249	Здание	Архангельская область, г Архангельск, пр-кт Ленинградский, д 153, строен 19	площадь: 872.9 кв.м	—	—	Нежилое	2872962.4
193	29:22:060409:250	Здание	Архангельская область, г Архангельск, пр-кт Ленинградский, д 153, строен 8	площадь: 108 кв.м	—	—	Нежилое	711519.7
194	29:22:060409:251	Здание	163009, Архангельская область, г Архангельск, ул Некрасова, д 7	площадь: 200.5 кв.м	—	—	Жилой дом	444327.15
195	29:22:060409:252	Здание	163009, Архангельская область, г Архангельск, ул Некрасова, д 16	площадь: 54.6 кв.м	—	—	Жилое	267183.5

полное наименование должности

М.П.

подпись

инициалы, фамилия

КАДАСТРОВЫЙ ПЛАН ТЕРРИТОРИИ

Лист № 40	раздела 1	Всего листов раздела 1: 100	Всего разделов: 11	Всего листов: 263
-----------	-----------	-----------------------------	--------------------	-------------------

« 15 » апреля 2024 г. № КУВИ-001/2024-106521506

Номер кадастрового квартала: 29:22:060409

Номер п/п	Кадастровый номер объекта недвижимости	Вид объекта недвижимости	Адрес	Площадь или основная характеристика	Категория земель	Виды разрешенного использования	Назначение (проектируемое назначение)	Кадастровая стоимость (руб)
1	2	3	4	5	6	7	8	9
196	29:22:060409:253	Здание	163009, Архангельская область, г Архангельск, ул Некрасова, д 18	площадь: 63.2 кв.м	_____	_____	Жилое	309267.35
197	29:22:060409:254	Здание	163009, Архангельская область, г Архангельск, ул Некрасова, д 20	площадь: 54 кв.м	_____	_____	Жилое	264247.42
198	29:22:060409:255	Здание	163009, Архангельская область, г Архангельск, ул Некрасова, д 20, к 1	площадь: 34.9 кв.м	_____	_____	Жилое	170782.13
199	29:22:060409:258	Здание	163015, Архангельская область, г Архангельск, ул Ленина, д 11, к 5	площадь: 280.3 кв.м	_____	_____	Жилое	2980325.98
200	29:22:000000:468	Объект незавершенного строительства	Архангельская область, г Архангельск, окр. Майская Горка	площадь застройки: 126.9 кв.м	_____	_____	объект незавершенного строительства	104693.18

_____ полное наименование должности

М.П.

_____ подпись

_____ инициалы, фамилия

КАДАСТРОВЫЙ ПЛАН ТЕРРИТОРИИ

Лист № 41	раздела 1	Всего листов раздела 1: 100	Всего разделов: 11	Всего листов: 263
« 15 » апреля 2024 г. № КУВИ-001/2024-106521506				
Номер кадастрового квартала: 29:22:060409				

Номер п/п	Кадастровый номер объекта недвижимости	Вид объекта недвижимости	Адрес	Площадь или основная характеристика	Категория земель	Виды разрешенного использования	Назначение (проектируемое назначение)	Кадастровая стоимость (руб)
1	2	3	4	5	6	7	8	9
201	29:22:060409:625	Земельный участок	163015, Архангельская область, г Архангельск, ул Ленина, з/у 19	880 +/-10	Земли населенных пунктов	Для строительства индивидуального жилого дома	_____	1279115.2
202	29:22:060409:626	Земельный участок	163015, Архангельская область, г Архангельск, ул Ленина	880 +/-10	Земли населенных пунктов	Для строительства индивидуального жилого дома	_____	1298026.4
203	29:22:060409:627	Сооружение	Архангельская область, г Архангельск, ул Ленина, д 3, корп 5	площадь застройки: 223.5 кв.м	_____	_____	Бункер	59975.76
204	29:22:060409:628	Объект незавершенного строительства	Архангельская область, г Архангельск, ул Ленина	площадь застройки: 77.9 кв.м	_____	_____	нежилое	41189.2
205	29:22:060409:629	Здание	Архангельская область, г Архангельск, ул Ленина, д 3, корп 5	площадь: 111.4 кв.м	_____	_____	Нежилое	342992.62

полное наименование должности

М.П.

подпись

инициалы, фамилия

КАДАСТРОВЫЙ ПЛАН ТЕРРИТОРИИ

Лист № 42	раздела 1	Всего листов раздела 1: 100	Всего разделов: 11	Всего листов: 263
-----------	-----------	-----------------------------	--------------------	-------------------

« 15 » апреля 2024 г. № КУВИ-001/2024-106521506

Номер кадастрового квартала: 29:22:060409

Номер п/п	Кадастровый номер объекта недвижимости	Вид объекта недвижимости	Адрес	Площадь или основная характеристика	Категория земель	Виды разрешенного использования	Назначение (проектируемое назначение)	Кадастровая стоимость (руб)
1	2	3	4	5	6	7	8	9
206	29:22:060409:630	Здание	163015, Архангельская область, г Архангельск, ул Ленина, д 13, к 3	площадь: 309.8 кв.м	_____	_____	Жилое	3653332.74
207	29:22:060409:631	Земельный участок	163009, Архангельская область, г Архангельск, ул Кооперативная, д 14	2923 +/-11	Земли населенных пунктов	Для эксплуатации индивидуального жилого дома	_____	4189399.69
208	29:22:060409:632	Земельный участок	163015, Архангельская область, г Архангельск, ул Ленина	25 +/-2	Земли населенных пунктов	Для размещения комплектной трансформаторной подстанции	_____	6452.05
209	29:22:060409:633	Земельный участок	Архангельская область, г Архангельск, ул Ленина	850 +/-10	Земли населенных пунктов	Место размещения гаражей	_____	405753.54
210	29:22:060409:634	Объект незавершенного строительства	Архангельская область, г Архангельск, ул Ленина	площадь застройки: 69.9 кв.м	_____	_____	нежилое	22175.46

_____ полное наименование должности

М.П.

_____ подпись

_____ инициалы, фамилия

КАДАСТРОВЫЙ ПЛАН ТЕРРИТОРИИ

Лист № 43	раздела 1	Всего листов раздела 1: 100	Всего разделов: 11	Всего листов: 263
-----------	-----------	-----------------------------	--------------------	-------------------

« 15 » апреля 2024 г. № КУВИ-001/2024-106521506

Номер кадастрового квартала: 29:22:060409

Номер п/п	Кадастровый номер объекта недвижимости	Вид объекта недвижимости	Адрес	Площадь или основная характеристика	Категория земель	Виды разрешенного использования	Назначение (проектируемое назначение)	Кадастровая стоимость (руб)
1	2	3	4	5	6	7	8	9
211	29:22:060409:635	Здание	163015, Архангельская область, г Архангельск, ул Ленина, д 7, к 2	площадь: 262.9 кв.м	_____	_____	Жилое	4185400.03
212	29:22:060409:637	Земельный участок	Архангельская область, г Архангельск, ул Ленина, д 15	263 +/-6	Земли населенных пунктов	для эксплуатации индивидуального жилого дома	_____	374469.92
213	29:22:060409:638	Здание	163015, Архангельская область, г Архангельск, ул Ленина, д 25	площадь: 2056.9 кв.м	_____	_____	Нежилое	42918794.59
214	29:22:060409:640	Земельный участок	Архангельская область, г Архангельск, ул Кооперативная	380 +/-7	Земли населенных пунктов	Для установки и эксплуатации временных металлических гаражей без права капитального строительства и создания объектов недвижимости	_____	206659.21
215	29:22:060409:641	Земельный участок	163015, Архангельская область, г Архангельск, ул Ленина	745 +/-10	Земли населенных пунктов	Для строительства индивидуального жилого дома	_____	1043603.45

_____ полное наименование должности

М.П.

_____ подпись

_____ инициалы, фамилия

КАДАСТРОВЫЙ ПЛАН ТЕРРИТОРИИ

Лист № 44 раздела 1 Всего листов раздела 1: 100 Всего разделов: 11 Всего листов: 263

« 15 » апреля 2024 г. № КУВИ-001/2024-106521506

Номер кадастрового квартала: 29:22:060409

Номер п/п	Кадастровый номер объекта недвижимости	Вид объекта недвижимости	Адрес	Площадь или основная характеристика	Категория земель	Виды разрешенного использования	Назначение (проектируемое назначение)	Кадастровая стоимость (руб)
1	2	3	4	5	6	7	8	9
216	29:22:060409:758	Объект незавершенного строительства	Архангельская область, г Архангельск, ул Ленина	площадь: 122.9 кв.м	_____	_____	Жилое	49988.35
217	29:22:060409:761	Здание	163015, Архангельская область, г Архангельск, ул Ленина, д 15, к 7	площадь: 157.8 кв.м	_____	_____	Жилое	2210995.31
218	29:22:060409:762	Сооружение	Архангельская область, г Архангельск, ул Кооперативная, д 13	протяженность: 22 м	_____	_____	Нежилое	33811.7
219	29:22:060409:763	Сооружение	Архангельская область, г Архангельск, ул Кооперативная, д 13	протяженность: 113 м	_____	_____	Нежилое	17229.06
220	29:22:060409:764	Сооружение	Архангельская область, г Архангельск, ул Кооперативная, д 13	протяженность: 55 м	_____	_____	Нежилое	94057.86

_____ полное наименование должности

М.П.

_____ подпись

_____ инициалы, фамилия

КАДАСТРОВЫЙ ПЛАН ТЕРРИТОРИИ

Лист № 45	раздела 1	Всего листов раздела 1: 100	Всего разделов: 11	Всего листов: 263
« 15 » апреля 2024 г. № КУВИ-001/2024-106521506				
Номер кадастрового квартала: 29:22:060409				

Номер п/п	Кадастровый номер объекта недвижимости	Вид объекта недвижимости	Адрес	Площадь или основная характеристика	Категория земель	Виды разрешенного использования	Назначение (проектируемое назначение)	Кадастровая стоимость (руб)
1	2	3	4	5	6	7	8	9
221	29:22:060409:769	Земельный участок	163015, Архангельская область, г Архангельск, ул Ленина	880 +/-10	Земли населенных пунктов	Для строительства индивидуального жилого дома	_____	1306562.4
222	29:22:060409:770	Здание	Архангельская область, г Архангельск, ул Ленина, д 7, корп 1	площадь: 854.3 кв.м	_____	_____	Жилое	13800568.32
223	29:22:060409:772	Здание	163000, Архангельская область, г Архангельск, ул Ленина, д 21, корп. 4	площадь: 296.8 кв.м	_____	_____	Жилое	4794578.81
224	29:22:060409:773	Здание	163015, Архангельская область, г Архангельск, ул Ленина, д 19, к 5	площадь: 189.7 кв.м	_____	_____	Жилое	3064459.57
225	29:22:060409:774	Здание	163015, Архангельская область, г Архангельск, ул Ленина, д 17, к 9	площадь: 171 кв.м	_____	_____	Жилое	2049584.28

_____ полное наименование должности

М.П.

_____ подпись

_____ инициалы, фамилия

КАДАСТРОВЫЙ ПЛАН ТЕРРИТОРИИ

Лист № 46	раздела 1	Всего листов раздела 1: 100	Всего разделов: 11	Всего листов: 263
-----------	-----------	-----------------------------	--------------------	-------------------

« 15 » апреля 2024 г. № КУВИ-001/2024-106521506

Номер кадастрового квартала: 29:22:060409

Номер п/п	Кадастровый номер объекта недвижимости	Вид объекта недвижимости	Адрес	Площадь или основная характеристика	Категория земель	Виды разрешенного использования	Назначение (проектируемое назначение)	Кадастровая стоимость (руб)
1	2	3	4	5	6	7	8	9
226	29:22:060409:775	Здание	163015, Архангельская область, г Архангельск, ул Ленина, д 9, к 8	площадь: 186 кв.м	_____	_____	Жилое	2229372.37
227	29:22:060409:776	Здание	163015, Архангельская область, г Архангельск, ул Ленина, д 15, к 3	площадь: 242.6 кв.м	_____	_____	Жилое	3095371.02
228	29:22:060409:777	Здание	163015, Архангельская область, г Архангельск, ул Ленина, д 11, к 1	площадь: 254.4 кв.м	_____	_____	Жилое	2863282.34
229	29:22:060409:778	Земельный участок	Архангельская область, г Архангельск, ул Ленина	4516 +/-24	Земли населенных пунктов	Для размещения административных и офисных зданий	_____	6512803.7
230	29:22:060409:779	Земельный участок	Архангельская область, г Архангельск, ул Ленина	5350 +/-26	Земли населенных пунктов	Обеспечение внутреннего правопорядка	_____	6668058.19

_____ полное наименование должности

М.П.

_____ подпись

_____ инициалы, фамилия

КАДАСТРОВЫЙ ПЛАН ТЕРРИТОРИИ

Лист № 47	раздела 1	Всего листов раздела 1: 100	Всего разделов: 11	Всего листов: 263
« 15 » апреля 2024 г. № КУВИ-001/2024-106521506				
Номер кадастрового квартала: 29:22:060409				

Номер п/п	Кадастровый номер объекта недвижимости	Вид объекта недвижимости	Адрес	Площадь или основная характеристика	Категория земель	Виды разрешенного использования	Назначение (проектируемое назначение)	Кадастровая стоимость (руб)
1	2	3	4	5	6	7	8	9
231	29:22:060409:780	Земельный участок	Архангельская область, г Архангельск, ул Ленина	800 +/-10	Земли населенных пунктов	Для завершения строительства коттеджа №19	_____	1169576
232	29:22:060409:782	Земельный участок	Архангельская область, г Архангельск, пр-кт Ленинградский	1673 +/-14	Земли населенных пунктов	Для размещения объектов технического обслуживания и ремонта транспортных средств, машин и оборудования (обслуживание автотранспорта)	_____	2103974.45
233	29:22:060409:785	Земельный участок	163015, Архангельская область, г Архангельск, ул Ленина	1182 +/-12	Земли населенных пунктов	Для размещения индивидуального жилого дома	_____	1680758.85
234	29:22:060409:786	Земельный участок	163009, Архангельская область, г Архангельск, ул Некрасова, д 18	1443 +/-13	Земли населенных пунктов	Для эксплуатации индивидуального жилого дома	_____	2456435.93
235	29:22:060409:787	Здание	163015, Архангельская область, г Архангельск, ул Ленина, д 7, корп 11	площадь: 354.2 кв.м	_____	_____	Жилое	5206903.38

полное наименование должности

М.П.

подпись

инициалы, фамилия

КАДАСТРОВЫЙ ПЛАН ТЕРРИТОРИИ

Лист № 48	раздела 1	Всего листов раздела 1: 100	Всего разделов: 11	Всего листов: 263
-----------	-----------	-----------------------------	--------------------	-------------------

« 15 » апреля 2024 г. № КУВИ-001/2024-106521506

Номер кадастрового квартала: 29:22:060409

Номер п/п	Кадастровый номер объекта недвижимости	Вид объекта недвижимости	Адрес	Площадь или основная характеристика	Категория земель	Виды разрешенного использования	Назначение (проектируемое назначение)	Кадастровая стоимость (руб)
1	2	3	4	5	6	7	8	9
236	29:22:060409:789	Объект незавершенного строительства	Архангельская область, г Архангельск, ул Ленина, д 7, корп 3	площадь застройки: 115.8 кв.м	_____	_____	Объект незавершенного строительства	1088003.75
237	29:22:060409:790	Здание	163015, Архангельская область, г Архангельск, ул Ленина, д 9, к 4	площадь: 179.2 кв.м	_____	_____	Жилое	2634322.66
238	29:22:060409:792	Здание	163009, Архангельская область, г Архангельск, ул Кооперативная, д 14, к 2	площадь: 141 кв.м	_____	_____	Жилое	2105151.99
239	29:22:060409:793	Земельный участок	Архангельская область, г Архангельск, ул Ленина	226 +/-5	Земли населенных пунктов	Для размещения индивидуального жилого дома (без права капитального строительства и создания объектов недвижимости)	_____	321329.06
240	29:22:060409:794	Земельный участок	Архангельская область, г Архангельск, ул Ленина	1200 +/-12	Земли населенных пунктов	Для размещения индивидуального жилого дома	_____	1641752.16

_____ полное наименование должности

М.П.

_____ подпись

_____ инициалы, фамилия

КАДАСТРОВЫЙ ПЛАН ТЕРРИТОРИИ

Лист № 49	раздела 1	Всего листов раздела 1: 100	Всего разделов: 11	Всего листов: 263
« 15 » апреля 2024 г. № КУВИ-001/2024-106521506				
Номер кадастрового квартала: 29:22:060409				

Номер п/п	Кадастровый номер объекта недвижимости	Вид объекта недвижимости	Адрес	Площадь или основная характеристика	Категория земель	Виды разрешенного использования	Назначение (проектируемое назначение)	Кадастровая стоимость (руб)
1	2	3	4	5	6	7	8	9
241	29:22:060409:795	Земельный участок	Архангельская область, г Архангельск, ул Ленина	160 +/-4	Земли населенных пунктов	Для размещения индивидуального жилого дома (без права капитального строительства и создания объектов недвижимости)	—	232030.4
242	29:22:060409:796	Здание	163015, Архангельская область, г Архангельск, ул Ленина, д 21, к 3	площадь: 185.8 кв.м	—	—	Жилое	2987409.36
243	29:22:060409:797	Здание	163015, Архангельская область, г Архангельск, ул Ленина, д 9, к 5	площадь: 272.7 кв.м	—	—	Жилое	4532950.34
244	29:22:060409:798	Здание	163015, Архангельская область, г Архангельск, ул Ленина, д 9, строен 2	площадь: 23.5 кв.м	—	—	Нежилое	225729.26
245	29:22:060409:799	Здание	163015, Архангельская область, г Архангельск, ул Ленина, д 9, строен 4, территориальный округ Майская горка	площадь: 36.9 кв.м	—	—	Нежилое	354442.97

полное наименование должности

М.П.

подпись

инициалы, фамилия

КАДАСТРОВЫЙ ПЛАН ТЕРРИТОРИИ

Лист № 50	раздела 1	Всего листов раздела 1: 100	Всего разделов: 11	Всего листов: 263
« 15 » апреля 2024 г. № КУВИ-001/2024-106521506				
Номер кадастрового квартала: 29:22:060409				

Номер п/п	Кадастровый номер объекта недвижимости	Вид объекта недвижимости	Адрес	Площадь или основная характеристика	Категория земель	Виды разрешенного использования	Назначение (проектируемое назначение)	Кадастровая стоимость (руб)
1	2	3	4	5	6	7	8	9
246	29:22:060409:800	Здание	163015, Архангельская область, г Архангельск, ул Ленина, д 9, строен 1, территориальный округ Майская горка	площадь: 45.8 кв.м	_____	_____	Нежилое	439931.93
247	29:22:060409:801	Здание	163015, Архангельская область, г Архангельск, ул Ленина, д 9, строен 3	площадь: 80.9 кв.м	_____	_____	Нежилое	777085
248	29:22:060409:802	Земельный участок	163015, Архангельская область, г Архангельск, ул Ленина	20000 +/-49	Земли населенных пунктов	Спорт: Размещение зданий и сооружений для занятия спортом. Содержание данного вида разрешенного использования включает в себя содержание видов разрешенного использования с кодами 5.1.1 - 5.1.7	_____	6302183.94
249	29:22:060409:803	Земельный участок	Местоположение установлено относительно ориентира, расположенного в границах участка. Почтовый адрес ориентира: Архангельская область, г Архангельск, ул Ленина	1453 +/-13	Земли населенных пунктов	Для эксплуатации автодорожного въезда (для размещения линейного объекта)	_____	368582.51
250	29:22:060409:804	Земельный участок	163015, Архангельская область, г Архангельск, ул Ленина	2300 +/-17	Земли населенных пунктов	среднеэтажная жилая застройка	_____	2125437.51

полное наименование должности

М.П.

подпись

инициалы, фамилия

КАДАСТРОВЫЙ ПЛАН ТЕРРИТОРИИ

Лист № 51	раздела 1	Всего листов раздела 1: 100	Всего разделов: 11	Всего листов: 263
-----------	-----------	-----------------------------	--------------------	-------------------

« 15 » апреля 2024 г. № КУВИ-001/2024-106521506

Номер кадастрового квартала: 29:22:060409

Номер п/п	Кадастровый номер объекта недвижимости	Вид объекта недвижимости	Адрес	Площадь или основная характеристика	Категория земель	Виды разрешенного использования	Назначение (проектируемое назначение)	Кадастровая стоимость (руб)
1	2	3	4	5	6	7	8	9
251	29:22:060409:805	Земельный участок	163015, Архангельская область, г Архангельск, ул Ленина	1000 +/-11	Земли населенных пунктов	среднеэтажная жилая застройка	_____	924103.27
252	29:22:060409:806	Объект незавершенного строительства	163015, Архангельская область, г Архангельск, ул Ленина, д 13, к 2	площадь: 278 кв.м, площадь застройки: 278 кв.м	_____	_____	нежилое	172512.9
253	29:22:060409:807	Здание	163015, Архангельская область, г Архангельск, ул Ленина, д 19, к 1	площадь: 132 кв.м	_____	_____	Жилое	1658690.16
254	29:22:060409:808	Здание	Архангельская область, г Архангельск, ул Кооперативная, д 10	площадь: 342.7 кв.м	_____	_____	Жилое	5510146.33
255	29:22:060409:809	Здание	163015, Архангельская область, г Архангельск, ул Ленина, д 19, к 6	площадь: 112.8 кв.м	_____	_____	Жилое	1417426.14

полное наименование должности

М.П.

подпись

инициалы, фамилия

КАДАСТРОВЫЙ ПЛАН ТЕРРИТОРИИ

Лист № 52	раздела 1	Всего листов раздела 1: 100	Всего разделов: 11	Всего листов: 263
-----------	-----------	-----------------------------	--------------------	-------------------

« 15 » апреля 2024 г. № КУВИ-001/2024-106521506

Номер кадастрового квартала: 29:22:060409

Номер п/п	Кадастровый номер объекта недвижимости	Вид объекта недвижимости	Адрес	Площадь или основная характеристика	Категория земель	Виды разрешенного использования	Назначение (проектируемое назначение)	Кадастровая стоимость (руб)
1	2	3	4	5	6	7	8	9
256	29:22:060409:810	Сооружение	163015, Архангельская область, г Архангельск, ул Ленина	протяженность: 112 м	_____	_____	10.3. Сооружения канализации	275411.67
257	29:22:060409:811	Сооружение	163015, Архангельская область, г Архангельск, ул Ленина	протяженность: 108 м	_____	_____	10) Сооружения коммунального хозяйства	287304
258	29:22:060409:812	Здание	163009, Архангельская область, г Архангельск, ул Кооперативная, д 14, к 1	площадь: 31.3 кв.м	_____	_____	Жилое	452534.83
259	29:22:060409:813	Сооружение	Архангельская область, г Архангельск, ул Ленина	протяженность: 488 м	_____	_____	Иное сооружение (Водоснабжение 2-х жилых домов №№ 15, корп.7 и 19, корп.5 по ул.Ленина)	1298188.46
260	29:22:060409:924	Земельный участок	163009, Архангельская область, г Архангельск, ул Некрасова	1460 +/-13	Земли населенных пунктов	Для эксплуатации ул. Некрасова (для размещения линейного объекта)	_____	370358.2

_____ полное наименование должности

М.П.

_____ подпись

_____ инициалы, фамилия

КАДАСТРОВЫЙ ПЛАН ТЕРРИТОРИИ

Лист № 53	раздела 1	Всего листов раздела 1: 100	Всего разделов: 11	Всего листов: 263
-----------	-----------	-----------------------------	--------------------	-------------------

« 15 » апреля 2024 г. № КУВИ-001/2024-106521506

Номер кадастрового квартала: 29:22:060409

Номер п/п	Кадастровый номер объекта недвижимости	Вид объекта недвижимости	Адрес	Площадь или основная характеристика	Категория земель	Виды разрешенного использования	Назначение (проектируемое назначение)	Кадастровая стоимость (руб)
1	2	3	4	5	6	7	8	9
261	29:22:060409:927	Земельный участок	Архангельская область, г Архангельск, ул Ленина	196 +/-5	Земли населенных пунктов	Для спорта	_____	119980.09
262	29:22:060409:928	Земельный участок	163015, Архангельская область, г Архангельск, ул Ленина	810 +/-10	Земли населенных пунктов	для размещения индивидуальных гаражей и подсобных сооружений (для индивидуального жилищного строительства)	_____	395469.46
263	29:22:060409:929	Земельный участок	163015, Архангельская область, г Архангельск, ул Ленина	3908 +/-22	Земли населенных пунктов	Объекты придорожного сервиса	_____	4012019.05
264	29:22:060409:931	Земельный участок	Архангельская область, г Архангельск, ул Ленина	211 +/-5	Земли населенных пунктов	для спорта (устройство площадок для занятия спортом и физкультурой)	_____	129162.24
265	29:22:060409:932	Здание	163015, Архангельская область, г Архангельск, ул Ленина, д 9, к 11	площадь: 56.7 кв.м	_____	_____	Жилое	844991.19

полное наименование должности

М.П.

подпись

инициалы, фамилия

КАДАСТРОВЫЙ ПЛАН ТЕРРИТОРИИ

Лист № 54	раздела 1	Всего листов раздела 1: 100	Всего разделов: 11	Всего листов: 263
-----------	-----------	-----------------------------	--------------------	-------------------

« 15 » апреля 2024 г. № КУВИ-001/2024-106521506

Номер кадастрового квартала: 29:22:060409

Номер п/п	Кадастровый номер объекта недвижимости	Вид объекта недвижимости	Адрес	Площадь или основная характеристика	Категория земель	Виды разрешенного использования	Назначение (проектируемое назначение)	Кадастровая стоимость (руб)
1	2	3	4	5	6	7	8	9
266	29:22:060409:933	Сооружение	Архангельская область, г Архангельск, ул Ленина	протяженность: 377 м	_____	_____	Иное сооружение (Водоснабжение жилых домов № № 9, корп.8; 17, корп.6; 19, корп.7; 21, корп.4 по ул.Ленина)	1074539.77
267	29:22:060409:934	Сооружение	Архангельская область, г Архангельск, ул Ленина	протяженность: 222 м	_____	_____	10) сооружения коммунального хозяйства	674936.39
268	29:22:060409:935	Сооружение	Архангельская область, г Архангельск, ул Ленина	протяженность: 274 м	_____	_____	10) сооружения коммунального хозяйства	732730.3
269	29:22:060409:936	Здание	163015, Архангельская область, г Архангельск, ул Ленина, д 11, к 7	площадь: 180.5 кв.м	_____	_____	Жилое	2372816.2
270	29:22:060409:937	Здание	163015, Архангельская область, г Архангельск, ул Ленина, д 11, корпус 4	площадь: 292.7 кв.м	_____	_____	Жилое	3847774.53

_____ полное наименование должности

М.П.

_____ подпись

_____ инициалы, фамилия

КАДАСТРОВЫЙ ПЛАН ТЕРРИТОРИИ

Лист № 55	раздела 1	Всего листов раздела 1: 100	Всего разделов: 11	Всего листов: 263
-----------	-----------	-----------------------------	--------------------	-------------------

« 15 » апреля 2024 г. № КУВИ-001/2024-106521506

Номер кадастрового квартала: 29:22:060409

Номер п/п	Кадастровый номер объекта недвижимости	Вид объекта недвижимости	Адрес	Площадь или основная характеристика	Категория земель	Виды разрешенного использования	Назначение (проектируемое назначение)	Кадастровая стоимость (руб)
1	2	3	4	5	6	7	8	9
271	29:22:060409:938	Земельный участок	163015, Архангельская область, г Архангельск, ул Ленина	880 +/-10	Земли населенных пунктов	Для индивидуального жилищного строительства	_____	1296548
272	29:22:060409:939	Земельный участок	163015, Архангельская область, г Архангельск, ул Ленина, уч 21/6	881 +/-10	Земли населенных пунктов	Для индивидуального жилищного строительства	_____	1294136.14
273	29:22:060409:940	Сооружение	Архангельская область, г Архангельск	протяженность: 29 м	_____	_____	10) Сооружения коммунального хозяйства	60615.06
274	29:22:060409:941	Земельный участок	163015, Архангельская область, г Архангельск, ул Ленина	29918 +/-61	Земли населенных пунктов	Многоэтажная жилая застройка (высотная застройка)	_____	32060653.25
275	29:22:060409:942	Земельный участок	163015, Архангельская область, г Архангельск, ул Ленина	9573 +/-34	Земли населенных пунктов	для муниципальных нужд: инженерной подготовки территории, предназначенной для жилищного строительства	_____	2428382.91

_____ полное наименование должности

М.П.

_____ подпись

_____ инициалы, фамилия

КАДАСТРОВЫЙ ПЛАН ТЕРРИТОРИИ

Лист № 56	раздела 1	Всего листов раздела 1: 100	Всего разделов: 11	Всего листов: 263
« 15 » апреля 2024 г. № КУВИ-001/2024-106521506				
Номер кадастрового квартала: 29:22:060409				

Номер п/п	Кадастровый номер объекта недвижимости	Вид объекта недвижимости	Адрес	Площадь или основная характеристика	Категория земель	Виды разрешенного использования	Назначение (проектируемое назначение)	Кадастровая стоимость (руб)
1	2	3	4	5	6	7	8	9
276	29:22:060409:943	Сооружение	163015, Архангельская область, г Архангельск, ул Ленина, д 7, корп 1	протяженность: 591 м	_____	_____	1.1. Сооружения электроэнергетики	118352.79
277	29:22:060409:944	Здание	163015, Архангельская область, г Архангельск, ул Ленина, д 19, к 3	площадь: 131 кв.м	_____	_____	Жилое	1772749.27
278	29:22:060409:945 (Граница участка многоконтурная. Количество контуров - 2)	Земельный участок	163009, Архангельская область, г Архангельск, ул Кооперативная	42 +/-7	Земли населенных пунктов	Хранение автотранспорта	_____	22841.28
279	29:22:060409:946	Земельный участок	163009, Архангельская область, г Архангельск, ул Кооперативная	1000 +/-11	Земли населенных пунктов	для индивидуального жилищного строительства	_____	1763590
280	29:22:060409:947	Земельный участок	163009, Архангельская область, г Архангельск, ул Кооперативная	749 +/-10	Земли населенных пунктов	для индивидуального жилищного строительства	_____	1323370.65

_____ полное наименование должности

М.П.

_____ подпись

_____ инициалы, фамилия

КАДАСТРОВЫЙ ПЛАН ТЕРРИТОРИИ

Лист № 57	раздела 1	Всего листов раздела 1: 100	Всего разделов: 11	Всего листов: 263
« 15 » апреля 2024 г. № КУВИ-001/2024-106521506				
Номер кадастрового квартала: 29:22:060409				

Номер п/п	Кадастровый номер объекта недвижимости	Вид объекта недвижимости	Адрес	Площадь или основная характеристика	Категория земель	Виды разрешенного использования	Назначение (проектируемое назначение)	Кадастровая стоимость (руб)
1	2	3	4	5	6	7	8	9
281	29:22:060409:948	Здание	163015, Архангельская область, г Архангельск, ул Ленина, д 15, корп 5	площадь: 254.4 кв.м	_____	_____	Жилое	3491832.77
282	29:22:060409:949	Здание	Архангельская область, г Архангельск, ул Ленина, д 7, к 7	площадь: 129.7 кв.м	_____	_____	Жилое	2216666.26
283	29:22:060409:951	Земельный участок	Архангельская область, г Архангельск, ул Ленина	37315 +/-68	Земли населенных пунктов	Образование и просвещение	_____	10499284.81
284	29:22:060409:953	Земельный участок	Архангельская область, г Архангельск, ул Ленина	4954 +/-111	Земли населенных пунктов	для муниципальных нужд: инженерной подготовки территории, предназначенной для жилищного строительства	_____	8048815.56
285	29:22:060409:954	Земельный участок	Архангельская область, г Архангельск, ул Ленина	10000 +/-35	Земли населенных пунктов	для муниципальных нужд: инженерной подготовки территории, предназначенной для жилищного строительства	_____	13827322.96

М.П.

полное наименование должности

подпись

инициалы, фамилия

КАДАСТРОВЫЙ ПЛАН ТЕРРИТОРИИ

Лист № 58	раздела 1	Всего листов раздела 1: 100	Всего разделов: 11	Всего листов: 263
« 15 » апреля, 2024 г. № КУВИ-001/2024-106521506				
Номер кадастрового квартала: 29:22:060409				

Номер п/п	Кадастровый номер объекта недвижимости	Вид объекта недвижимости	Адрес	Площадь или основная характеристика	Категория земель	Виды разрешенного использования	Назначение (проектируемое назначение)	Кадастровая стоимость (руб)
1	2	3	4	5	6	7	8	9
286	29:22:060409:955	Земельный участок	Архангельская область, г Архангельск, ул Ленина	86 +/-3	Земли населенных пунктов	для благоустройства территории: размещение декоративных, технических, планировочных, конструктивных устройств, элементов озеленения, различных видов оборудования и оформления, малых архитектурных форм	_____	21815.62
287	29:22:060409:956	Земельный участок	Архангельская область, г Архангельск, ул Ленина	8442 +/-32	Земли населенных пунктов	для муниципальных нужд: инженерной подготовки территории, предназначенной для жилищного строительства	_____	6475062.22
288	29:22:060409:957	Земельный участок	Архангельская область, г Архангельск, ул Ленина	39048 +/-35	Земли населенных пунктов	Многоэтажная жилая застройка (высотная застройка)	_____	21289786.79
289	29:22:060409:958	Земельный участок	Архангельская область, г Архангельск, ул Ленина	1080 +/-12	Земли населенных пунктов	для муниципальных нужд: инженерной подготовки территории, предназначенной для жилищного строительства	_____	1423500.8
290	29:22:060409:959	Земельный участок	Архангельская область, г Архангельск, ул Ленина	3243 +/-20	Земли населенных пунктов	Благоустройство территории; улично-дорожная сеть	_____	822651.81

полное наименование должности

М.П.

подпись

инициалы, фамилия

КАДАСТРОВЫЙ ПЛАН ТЕРРИТОРИИ

Лист № 59	раздела 1	Всего листов раздела 1: 100	Всего разделов: 11	Всего листов: 263
-----------	-----------	-----------------------------	--------------------	-------------------

« 15 » апреля 2024 г. № КУВИ-001/2024-106521506

Номер кадастрового квартала: 29:22:060409

Номер п/п	Кадастровый номер объекта недвижимости	Вид объекта недвижимости	Адрес	Площадь или основная характеристика	Категория земель	Виды разрешенного использования	Назначение (проектируемое назначение)	Кадастровая стоимость (руб)
1	2	3	4	5	6	7	8	9
291	29:22:060409:960	Земельный участок	Архангельская область, г Архангельск, ул Некрасова, з/у 16	1360 +/-13	Земли населенных пунктов	Для индивидуального жилищного строительства	_____	2334010.92
292	29:22:060409:961	Сооружение	Архангельская область, г Архангельск, ул Ленина	высота: 30 м, площадь: 15.7 кв.м	_____	_____	сооружение связи	1382507.18
293	29:22:060409:962	Здание	Архангельская область, г Архангельск	площадь: 248.7 кв.м	_____	_____	Жилое	4308687.33
294	29:22:060409:963	Здание	163015, Архангельская область, г Архангельск, ул Ленина, д 15, корп 4	площадь: 172.3 кв.м	_____	_____	Жилое	2364948.06
295	29:22:060409:964	Земельный участок	163015, Архангельская область, г Архангельск, ул Ленина, д 7, корп 6	1093 +/-12	Земли населенных пунктов	Для индивидуального жилищного строительства	_____	1590193.02

_____ полное наименование должности

М.П.

_____ подпись

_____ инициалы, фамилия

КАДАСТРОВЫЙ ПЛАН ТЕРРИТОРИИ

Лист № 60	раздела 1	Всего листов раздела 1: 100	Всего разделов: 11	Всего листов: 263
« 15 » апреля 2024 г. № КУВИ-001/2024-106521506				
Номер кадастрового квартала: 29:22:060409				

Номер п/п	Кадастровый номер объекта недвижимости	Вид объекта недвижимости	Адрес	Площадь или основная характеристика	Категория земель	Виды разрешенного использования	Назначение (проектируемое назначение)	Кадастровая стоимость (руб)
1	2	3	4	5	6	7	8	9
296	29:22:060409:965	Здание	163015, Архангельская область, г Архангельск, ул Ленина, д 7, корп 4	площадь: 341.9 кв.м	_____	_____	Жилое	5923362.27
297	29:22:060409:966	Земельный участок	163009, Архангельская область, г Архангельск, ул Некрасова, д 7	1471 +/-13	Земли населенных пунктов	Для индивидуального жилищного строительства	_____	2434655.63
298	29:22:060409:967	Земельный участок	Архангельская область, г Архангельск, ул Ленина, з/у 7/8	734 +/-10	Земли населенных пунктов	Для индивидуального жилищного строительства	_____	1097322.66
299	29:22:060409:968	Земельный участок	Архангельская область, г Архангельск, ул Ленина, з/у 9/9	796 +/-10	Земли населенных пунктов	Для индивидуального жилищного строительства	_____	1184623.12
300	29:22:060409:969	Земельный участок	Архангельская область, г Архангельск, ул Ленина, з/у 7/10	967 +/-11	Земли населенных пунктов	Для индивидуального жилищного строительства	_____	1459454.42

_____ полное наименование должности

М.П.

_____ подпись

_____ инициалы, фамилия

КАДАСТРОВЫЙ ПЛАН ТЕРРИТОРИИ

Лист № 61	раздела 1	Всего листов раздела 1: 100	Всего разделов: 11	Всего листов: 263
-----------	-----------	-----------------------------	--------------------	-------------------

« 15 » апреля 2024 г. № КУВИ-001/2024-106521506

Номер кадастрового квартала: 29:22:060409

Номер п/п	Кадастровый номер объекта недвижимости	Вид объекта недвижимости	Адрес	Площадь или основная характеристика	Категория земель	Виды разрешенного использования	Назначение (проектируемое назначение)	Кадастровая стоимость (руб)
1	2	3	4	5	6	7	8	9
301	29:22:060409:970	Земельный участок	Архангельская область, г Архангельск, ул Ленина, з/у 11/9	787 +/-10	Земли населенных пунктов	Для индивидуального жилищного строительства	_____	1160588.9
302	29:22:060409:971	Земельный участок	Архангельская область, г Архангельск, ул Ленина, з/у 11/10	802 +/-10	Земли населенных пунктов	Для индивидуального жилищного строительства	_____	1187609.62
303	29:22:060409:972	Земельный участок	Архангельская область, г Архангельск, ул Ленина, з/у 7/14	1200 +/-12	Земли населенных пунктов	для индивидуального жилищного строительства	_____	1758024.12
304	29:22:060409:973	Земельный участок	Архангельская область, г Архангельск, ул Ленина	805 +/-10	Земли населенных пунктов	Для индивидуального жилищного строительства	_____	1203128.85
305	29:22:060409:974	Земельный участок	Архангельская область, г Архангельск, ул Ленина, з/у 11/11	759 +/-10	Земли населенных пунктов	Для индивидуального жилищного строительства	_____	1128466.02

_____ полное наименование должности

М.П.

_____ подпись

_____ инициалы, фамилия

КАДАСТРОВЫЙ ПЛАН ТЕРРИТОРИИ

Лист № 62	раздела 1	Всего листов раздела 1: 100	Всего разделов: 11	Всего листов: 263
-----------	-----------	-----------------------------	--------------------	-------------------

« 15 » апреля 2024 г. № КУВИ-001/2024-106521506

Номер кадастрового квартала: 29:22:060409

Номер п/п	Кадастровый номер объекта недвижимости	Вид объекта недвижимости	Адрес	Площадь или основная характеристика	Категория земель	Виды разрешенного использования	Назначение (проектируемое назначение)	Кадастровая стоимость (руб)
1	2	3	4	5	6	7	8	9
306	29:22:060409:975	Земельный участок	Архангельская область, г Архангельск, ул Ленина, з/у 7/13	1022 +/-11	Земли населенных пунктов	Для индивидуального жилищного строительства	_____	1567206.34
307	29:22:060409:976	Сооружение	163015, Архангельская область, г Архангельск, ул Ленина, Российская Федерация, Архангельская область, городской округ город Архангельск, город Архангельск, улица Ленина	протяженность: 265 м	_____	_____	7.7. сооружения трубопроводного транспорта	1620186.21
308	29:22:060409:977	Земельный участок	163015, Архангельская область, г Архангельск, ул Ленина, д 7, к 2	1015 +/-11	Земли населенных пунктов	Для эксплуатации трехэтажного жилого дома	_____	1513598.45
309	29:22:060409:978	Здание	Архангельская область, го город Архангельск, г Архангельск, ул Ленина, д 19	площадь: 175.8 кв.м	_____	_____	Жилой дом	2409633.99
310	29:22:060409:979	Здание	163015, Архангельская область, г Архангельск, ул Ленина, д 19, корп 4	площадь: 62.9 кв.м	_____	_____	Жилое	1007343.2

_____ полное наименование должности

М.П.

_____ подпись

_____ инициалы, фамилия

КАДАСТРОВЫЙ ПЛАН ТЕРРИТОРИИ

Лист № 63	раздела 1	Всего листов раздела 1: 100	Всего разделов: 11	Всего листов: 263
« 15 » апреля 2024 г. № КУВИ-001/2024-106521506				
Номер кадастрового квартала: 29:22:060409				

Номер п/п	Кадастровый номер объекта недвижимости	Вид объекта недвижимости	Адрес	Площадь или основная характеристика	Категория земель	Виды разрешенного использования	Назначение (проектируемое назначение)	Кадастровая стоимость (руб)
1	2	3	4	5	6	7	8	9
311	29:22:060409:980	Здание	163015, Архангельская область, г Архангельск, ул Ленина, д 15, корп 6	площадь: 211.8 кв.м	—	—	Жилое	2989006.07
312	29:22:060409:981	Земельный участок	Архангельская область, г Архангельск, ул Ленина, з/у 7/7	1055 +/-11	Земли населенных пунктов	Для индивидуального жилищного строительства	—	1550642.69
313	29:22:060409:982	Земельный участок	Архангельская область, г Архангельск, ул Кооперативная	25 +/-2	Земли населенных пунктов	для эксплуатации гаража, не являющегося объектом капитального строительства	—	13596
314	29:22:060409:983	Земельный участок	Архангельская область, г Архангельск, ул Ленина, д 7, корп 1	2000 +/-16	Земли населенных пунктов	Для размещения индивидуального жилого дома	—	2626483.2
315	29:22:060409:984	Здание	Архангельская область, г Архангельск, ул Ленина, з/у 21/6	площадь: 80 кв.м	—	—	Жилое	1298994.06

М.П.

КАДАСТРОВЫЙ ПЛАН ТЕРРИТОРИИ

Лист № 64	раздела 1	Всего листов раздела 1: 100	Всего разделов: 11	Всего листов: 263
« 15 » апреля 2024 г. № КУВИ-001/2024-106521506				
Номер кадастрового квартала: 29:22:060409				

Номер п/п	Кадастровый номер объекта недвижимости	Вид объекта недвижимости	Адрес	Площадь или основная характеристика	Категория земель	Виды разрешенного использования	Назначение (проектируемое назначение)	Кадастровая стоимость (руб)
1	2	3	4	5	6	7	8	9
316	29:22:060409:985	Земельный участок	Архангельская область, г Архангельск, ул Кооперативная	816 +/-10	Земли населенных пунктов	Для индивидуального жилищного строительства	_____	1416535.2
317	29:22:060409:986	Земельный участок	Архангельская область, г Архангельск, ул Кооперативная	25 +/-2	Земли населенных пунктов	для эксплуатации гаража, не являющегося объектом капитального строительства	_____	13596
318	29:22:060409:987	Земельный участок	163015, Архангельская область, г Архангельск, ул Ленина, д 7, к 4	1101 +/-12	Земли населенных пунктов	Завершение строительства коттеджа	_____	1605705.67
319	29:22:060409:988	Здание	163015, Архангельская область, г Архангельск, ул Ленина, д 21, корп 7	площадь: 104.3 кв.м	_____	_____	Жилое	1471923.2
320	29:22:060409:989	Земельный участок	Архангельская область, г Архангельск, ул Кооперативная, д 12	832 +/-10	Земли населенных пунктов	для эксплуатации двухэтажного жилого дома с мансардным и подземным этажами	_____	1471566.72

М.П.

КАДАСТРОВЫЙ ПЛАН ТЕРРИТОРИИ

Лист № 65	раздела 1	Всего листов раздела 1: 100	Всего разделов: 11	Всего листов: 263
-----------	-----------	-----------------------------	--------------------	-------------------

« 15 » апреля 2024 г. № КУВИ-001/2024-106521506

Номер кадастрового квартала: 29:22:060409

Номер п/п	Кадастровый номер объекта недвижимости	Вид объекта недвижимости	Адрес	Площадь или основная характеристика	Категория земель	Виды разрешенного использования	Назначение (проектируемое назначение)	Кадастровая стоимость (руб)
1	2	3	4	5	6	7	8	9
321	29:22:060409:990	Земельный участок	163009, Архангельская область, г Архангельск, ул Кооперативная, д 16	19 +/-2	Земли населенных пунктов	для эксплуатации гаража	_____	10332.96
322	29:22:060409:991	Сооружение	Архангельская область, городской округ «Город Архангельск», город Архангельск, улица Ленина	протяженность: 91 м	_____	_____	10.1. Сооружения водозаборные	345828.89
323	29:22:060409:992	Здание	163015, Архангельская область, г Архангельск, ул Ленина, д 17, к 8	площадь: 153.8 кв.м	_____	_____	Жилой дом	2170486.94
324	29:22:060409:993	Здание	163009, Архангельская область, г Архангельск, ул Кооперативная, д 12, корп 1	площадь: 127.6 кв.м	_____	_____	Жилой дом	2837641.77
325	29:22:060409:994	Земельный участок	Архангельская область, г Архангельск, ул Ленина	52 +/-3	Земли населенных пунктов	Для эксплуатации гаража	_____	26690.93

_____ полное наименование должности

М.П.

_____ подпись

_____ инициалы, фамилия

КАДАСТРОВЫЙ ПЛАН ТЕРРИТОРИИ

Лист № 66 раздела 1 Всего листов раздела 1: 100 Всего разделов: 11 Всего листов: 263

« 15 » апреля 2024 г. № КУВИ-001/2024-106521506

Номер кадастрового квартала: 29:22:060409

Номер п/п	Кадастровый номер объекта недвижимости	Вид объекта недвижимости	Адрес	Площадь или основная характеристика	Категория земель	Виды разрешенного использования	Назначение (проектируемое назначение)	Кадастровая стоимость (руб)
1	2	3	4	5	6	7	8	9
326	29:22:060409:995	Земельный участок	Архангельская область, г Архангельск, ул Кооперативная	22 +/-2	Земли населенных пунктов	Для эксплуатации гаража	_____	11964.48
327	29:22:060409:996	Земельный участок	Архангельская область, г Архангельск, ул Кооперативная	25 +/-2	Земли населенных пунктов	Для эксплуатации гаража	_____	13596
328	29:22:060409:997	Земельный участок	Архангельская область, г Архангельск, ул Кооперативная	26 +/-2	Земли населенных пунктов	Для эксплуатации гаража	_____	14139.84
329	29:22:060409:998	Земельный участок	Архангельская область, г Архангельск, ул Кооперативная	27 +/-2	Земли населенных пунктов	Для эксплуатации гаража	_____	14188.72
330	29:22:060409:999	Земельный участок	Архангельская область, г Архангельск, ул Кооперативная	24 +/-2	Земли населенных пунктов	Для эксплуатации гаража	_____	12612.2

_____ полное наименование должности

М.П.

_____ подпись

_____ инициалы, фамилия

КАДАСТРОВЫЙ ПЛАН ТЕРРИТОРИИ

Лист № 67	раздела 1	Всего листов раздела 1: 100	Всего разделов: 11	Всего листов: 263
-----------	-----------	-----------------------------	--------------------	-------------------

« 15 » апреля 2024 г. № КУВИ-001/2024-106521506

Номер кадастрового квартала: 29:22:060409

Номер п/п	Кадастровый номер объекта недвижимости	Вид объекта недвижимости	Адрес	Площадь или основная характеристика	Категория земель	Виды разрешенного использования	Назначение (проектируемое назначение)	Кадастровая стоимость (руб)
1	2	3	4	5	6	7	8	9
331	29:22:060409:1000	Земельный участок	Архангельская область, г Архангельск, ул Кооперативная	30 +/-2	Земли населенных пунктов	Для эксплуатации гаража	_____	16315.2
332	29:22:060409:1001	Земельный участок	Архангельская область, г Архангельск, ул Кооперативная	27 +/-2	Земли населенных пунктов	Для эксплуатации гаража	_____	14683.68
333	29:22:060409:1002	Земельный участок	Архангельская область, г Архангельск, ул Кооперативная	25 +/-2	Земли населенных пунктов	Для эксплуатации гаража	_____	13596
334	29:22:060409:1003	Земельный участок	Архангельская область, г Архангельск, ул Кооперативная	23 +/-2	Земли населенных пунктов	Для эксплуатации гаража	_____	12508.32
335	29:22:060409:1004	Земельный участок	Архангельская область, г Архангельск, ул Кооперативная	24 +/-2	Земли населенных пунктов	Для эксплуатации гаража	_____	13052.16

_____ полное наименование должности

М.П.

_____ подпись

_____ инициалы, фамилия

КАДАСТРОВЫЙ ПЛАН ТЕРРИТОРИИ

Лист № 68	раздела 1	Всего листов раздела 1: 100	Всего разделов: 11	Всего листов: 263
-----------	-----------	-----------------------------	--------------------	-------------------

« 15 » апреля 2024 г. № КУВИ-001/2024-106521506

Номер кадастрового квартала: 29:22:060409

Номер п/п	Кадастровый номер объекта недвижимости	Вид объекта недвижимости	Адрес	Площадь или основная характеристика	Категория земель	Виды разрешенного использования	Назначение (проектируемое назначение)	Кадастровая стоимость (руб)
1	2	3	4	5	6	7	8	9
336	29:22:060409:1005	Земельный участок	Архангельская область, г Архангельск, ул Кооперативная	24 +/-2	Земли населенных пунктов	Для эксплуатации гаража	_____	13052.16
337	29:22:060409:1006	Земельный участок	Архангельская область, г Архангельск, ул Кооперативная	24 +/-2	Земли населенных пунктов	Для эксплуатации гаража	_____	13052.16
338	29:22:060409:1007	Земельный участок	Архангельская область, г Архангельск, ул Кооперативная	32 +/-2	Земли населенных пунктов	Для эксплуатации гаража	_____	17402.88
339	29:22:060409:1008	Земельный участок	Архангельская область, г Архангельск, ул Кооперативная	34 +/-2	Земли населенных пунктов	Для эксплуатации гаража	_____	18490.56
340	29:22:060409:1009	Земельный участок	Архангельская область, г Архангельск, ул Кооперативная	28 +/-2	Земли населенных пунктов	Для эксплуатации гаража	_____	15227.52

_____ полное наименование должности

М.П.

_____ подпись

_____ инициалы, фамилия

КАДАСТРОВЫЙ ПЛАН ТЕРРИТОРИИ

Лист № 69	раздела 1	Всего листов раздела 1: 100	Всего разделов: 11	Всего листов: 263
« 15 » апреля 2024 г. № КУВИ-001/2024-106521506				
Номер кадастрового квартала: 29:22:060409				

Номер п/п	Кадастровый номер объекта недвижимости	Вид объекта недвижимости	Адрес	Площадь или основная характеристика	Категория земель	Виды разрешенного использования	Назначение (проектируемое назначение)	Кадастровая стоимость (руб)
1	2	3	4	5	6	7	8	9
341	29:22:060409:1010	Здание	Архангельская область, г Архангельск, ул Ленина	площадь: 50.4 кв.м	_____	_____	Нежилое	435746.64
342	29:22:060409:1011	Земельный участок	Архангельская область, г Архангельск, ул Ленина	24 +/-2	Земли населенных пунктов	Для эксплуатации гаража	_____	12172.24
343	29:22:060409:1012	Здание	Архангельская область, г Архангельск, ул Ленина	площадь: 370.8 кв.м	_____	_____	Жилой дом	6302639.01
344	29:22:060409:1013	Земельный участок	163009, Архангельская область, г Архангельск, ул Некрасова, д 9	516 +/-8	Земли населенных пунктов	Для индивидуального жилищного строительства (для эксплуатации индивидуального жилого дома)	_____	918340.68
345	29:22:060409:1014	Земельный участок	Архангельская область, г Архангельск, ул Ленина	21 +/-2	Земли населенных пунктов	для эксплуатации гаража	_____	10779.03

 полное наименование должности

М.П.

 подпись_____
 инициалы, фамилия

КАДАСТРОВЫЙ ПЛАН ТЕРРИТОРИИ

Лист № 70 раздела 1 Всего листов раздела 1: 100 Всего разделов: 11 Всего листов: 263

« 15 » апреля 2024 г. № КУВИ-001/2024-106521506

Номер кадастрового квартала: 29:22:060409

Номер п/п	Кадастровый номер объекта недвижимости	Вид объекта недвижимости	Адрес	Площадь или основная характеристика	Категория земель	Виды разрешенного использования	Назначение (проектируемое назначение)	Кадастровая стоимость (руб)
1	2	3	4	5	6	7	8	9
346	29:22:060409:1015	Земельный участок	Архангельская область, г Архангельск, ул Ленина	48 +/-2	Земли населенных пунктов	для эксплуатации гаража	_____	24637.79
347	29:22:060409:1016	Земельный участок	Архангельская область, г Архангельск, ул Ленина	62 +/-3	Земли населенных пунктов	для эксплуатации гаража	_____	31444.95
348	29:22:060409:1017	Земельный участок	Архангельская область, г Архангельск, ул Ленина	133 +/-4	Земли населенных пунктов	для эксплуатации гаража	_____	68267.2
349	29:22:060409:1018	Земельный участок	Архангельская область, г Архангельск, ул Ленина	22 +/-2	Земли населенных пунктов	для эксплуатации гаража	_____	11292.32
350	29:22:060409:1019	Земельный участок	Архангельская область, г Архангельск, ул Ленина	21 +/-2	Земли населенных пунктов	для эксплуатации гаража	_____	11035.67

_____ полное наименование должности

М.П.

_____ подпись

_____ инициалы, фамилия

КАДАСТРОВЫЙ ПЛАН ТЕРРИТОРИИ

Лист № 71	раздела 1	Всего листов раздела 1: 100	Всего разделов: 11	Всего листов: 263
-----------	-----------	-----------------------------	--------------------	-------------------

« 15 » апреля 2024 г. № КУВИ-001/2024-106521506

Номер кадастрового квартала: 29:22:060409

Номер п/п	Кадастровый номер объекта недвижимости	Вид объекта недвижимости	Адрес	Площадь или основная характеристика	Категория земель	Виды разрешенного использования	Назначение (проектируемое назначение)	Кадастровая стоимость (руб)
1	2	3	4	5	6	7	8	9
351	29:22:060409:1020	Земельный участок	Архангельская область, г Архангельск, ул Ленина	44 +/-2	Земли населенных пунктов	для эксплуатации гаража	_____	22584.64
352	29:22:060409:1021	Земельный участок	Архангельская область, г Архангельск, ул Ленина	32 +/-2	Земли населенных пунктов	для эксплуатации гаража	_____	16425.19
353	29:22:060409:1022	Земельный участок	Архангельская область, г Архангельск, ул Ленина	21 +/-2	Земли населенных пунктов	для эксплуатации гаража	_____	10779.03
354	29:22:060409:1023	Земельный участок	Архангельская область, г Архангельск, ул Ленина	95 +/-3	Земли населенных пунктов	для эксплуатации гаража	_____	48762.28
355	29:22:060409:1024	Земельный участок	Архангельская область, г Архангельск, ул Ленина	21 +/-2	Земли населенных пунктов	для эксплуатации гаража	_____	10650.71

_____ полное наименование должности

М.П.

_____ подпись

_____ инициалы, фамилия

КАДАСТРОВЫЙ ПЛАН ТЕРРИТОРИИ

Лист № 72 раздела 1 Всего листов раздела 1: 100 Всего разделов: 11 Всего листов: 263

« 15 » апреля 2024 г. № КУВИ-001/2024-106521506

Номер кадастрового квартала: 29:22:060409

Номер п/п	Кадастровый номер объекта недвижимости	Вид объекта недвижимости	Адрес	Площадь или основная характеристика	Категория земель	Виды разрешенного использования	Назначение (проектируемое назначение)	Кадастровая стоимость (руб)
1	2	3	4	5	6	7	8	9
356	29:22:060409:1025	Земельный участок	Архангельская область, г Архангельск, ул Ленина	22 +/-2	Земли населенных пунктов	для эксплуатации гаража	_____	11157.89
357	29:22:060409:1026	Земельный участок	Архангельская область, г Архангельск, ул Ленина	128 +/-4	Земли населенных пунктов	для эксплуатации гаража	_____	64918.61
358	29:22:060409:1027	Земельный участок	Архангельская область, г Архангельск, ул Ленина	25 +/-2	Земли населенных пунктов	для эксплуатации гаража	_____	12832.18
359	29:22:060409:1028	Земельный участок	Архангельская область, г Архангельск, ул Ленина	24 +/-2	Земли населенных пунктов	для эксплуатации гаража	_____	12318.89
360	29:22:060409:1029	Земельный участок	Архангельская область, г Архангельск, ул Ленина	84 +/-3	Земли населенных пунктов	для эксплуатации гаража	_____	43116.13

_____ полное наименование должности

М.П.

_____ подпись

_____ инициалы, фамилия

КАДАСТРОВЫЙ ПЛАН ТЕРРИТОРИИ

Лист № 73	раздела 1	Всего листов раздела 1: 100	Всего разделов: 11	Всего листов: 263
-----------	-----------	-----------------------------	--------------------	-------------------

« 15 » апреля 2024 г. № КУВИ-001/2024-106521506

Номер кадастрового квартала: 29:22:060409

Номер п/п	Кадастровый номер объекта недвижимости	Вид объекта недвижимости	Адрес	Площадь или основная характеристика	Категория земель	Виды разрешенного использования	Назначение (проектируемое назначение)	Кадастровая стоимость (руб)
1	2	3	4	5	6	7	8	9
361	29:22:060409:1030	Земельный участок	Архангельская область, г Архангельск, ул Ленина	42 +/-2	Земли населенных пунктов	для эксплуатации гаража	_____	21301.42
362	29:22:060409:1031	Земельный участок	Архангельская область, г Архангельск, ул Ленина	23 +/-2	Земли населенных пунктов	для эксплуатации гаража	_____	11805.61
363	29:22:060409:1032	Земельный участок	Архангельская область, г Архангельск, ул Ленина	60 +/-3	Земли населенных пунктов	Для эксплуатации гаража	_____	30797.23
364	29:22:060409:1033	Земельный участок	Архангельская область, г Архангельск, ул Ленина	43 +/-2	Земли населенных пунктов	для эксплуатации гаража	_____	21808.6
365	29:22:060409:1034	Земельный участок	Архангельская область, г Архангельск, ул Ленина	23 +/-2	Земли населенных пунктов	для эксплуатации гаража	_____	11805.61

_____ полное наименование должности

М.П.

_____ подпись

_____ инициалы, фамилия

КАДАСТРОВЫЙ ПЛАН ТЕРРИТОРИИ

Лист № 74	раздела 1	Всего листов раздела 1: 100	Всего разделов: 11	Всего листов: 263
-----------	-----------	-----------------------------	--------------------	-------------------

« 15 » апреля 2024 г. № КУВИ-001/2024-106521506

Номер кадастрового квартала: 29:22:060409

Номер п/п	Кадастровый номер объекта недвижимости	Вид объекта недвижимости	Адрес	Площадь или основная характеристика	Категория земель	Виды разрешенного использования	Назначение (проектируемое назначение)	Кадастровая стоимость (руб)
1	2	3	4	5	6	7	8	9
366	29:22:060409:1035	Земельный участок	Архангельская область, г Архангельск, ул Ленина	49 +/-2	Земли населенных пунктов	для эксплуатации гаража	_____	25151.07
367	29:22:060409:1036	Земельный участок	Архангельская область, г Архангельск, ул Ленина	22 +/-2	Земли населенных пунктов	для эксплуатации гаража	_____	11157.89
368	29:22:060409:1037	Земельный участок	Архангельская область, г Архангельск, ул Ленина	43 +/-2	Земли населенных пунктов	для эксплуатации гаража	_____	22071.35
369	29:22:060409:1038	Земельный участок	Архангельская область, г Архангельск, ул Ленина	43 +/-2	Земли населенных пунктов	для эксплуатации гаража	_____	21808.6
370	29:22:060409:1039	Земельный участок	Архангельская область, г Архангельск, ул Ленина	25 +/-2	Земли населенных пунктов	для эксплуатации гаража	_____	12832.18

полное наименование должности

М.П.

подпись

инициалы, фамилия

КАДАСТРОВЫЙ ПЛАН ТЕРРИТОРИИ

Лист № 75 раздела 1 Всего листов раздела 1: 100 Всего разделов: 11 Всего листов: 263

« 15 » апреля 2024 г. № КУВИ-001/2024-106521506

Номер кадастрового квартала: 29:22:060409

Номер п/п	Кадастровый номер объекта недвижимости	Вид объекта недвижимости	Адрес	Площадь или основная характеристика	Категория земель	Виды разрешенного использования	Назначение (проектируемое назначение)	Кадастровая стоимость (руб)
1	2	3	4	5	6	7	8	9
371	29:22:060409:1040	Земельный участок	Архангельская область, г Архангельск, ул Ленина	23 +/-2	Земли населенных пунктов	для эксплуатации гаража	_____	11805.61
372	29:22:060409:1041	Земельный участок	Архангельская область, г Архангельск, ул Ленина	22 +/-2	Земли населенных пунктов	для эксплуатации гаража	_____	11157.89
373	29:22:060409:1042	Земельный участок	Архангельская область, г Архангельск, ул Ленина	22 +/-2	Земли населенных пунктов	для эксплуатации гаража	_____	11292.32
374	29:22:060409:1043	Земельный участок	Архангельская область, г Архангельск, ул Ленина	25 +/-2	Земли населенных пунктов	для эксплуатации гаража	_____	12832.18
375	29:22:060409:1044	Земельный участок	Архангельская область, г Архангельск, ул Ленина	22 +/-2	Земли населенных пунктов	для эксплуатации гаража	_____	11157.89

_____ полное наименование должности

М.П.

_____ подпись

_____ инициалы, фамилия

КАДАСТРОВЫЙ ПЛАН ТЕРРИТОРИИ

Лист № 76	раздела 1	Всего листов раздела 1: 100	Всего разделов: 11	Всего листов: 263
-----------	-----------	-----------------------------	--------------------	-------------------

« 15 » апреля 2024 г. № КУВИ-001/2024-106521506

Номер кадастрового квартала: 29:22:060409

Номер п/п	Кадастровый номер объекта недвижимости	Вид объекта недвижимости	Адрес	Площадь или основная характеристика	Категория земель	Виды разрешенного использования	Назначение (проектируемое назначение)	Кадастровая стоимость (руб)
1	2	3	4	5	6	7	8	9
376	29:22:060409:1045	Земельный участок	Архангельская область, г Архангельск, ул Ленина	42 +/-2	Земли населенных пунктов	для эксплуатации гаража	_____	21558.06
377	29:22:060409:1046	Земельный участок	Архангельская область, г Архангельск, ул Ленина	24 +/-2	Земли населенных пунктов	для эксплуатации гаража	_____	12318.89
378	29:22:060409:1047	Земельный участок	Архангельская область, г Архангельск, ул Ленина	21 +/-2	Земли населенных пунктов	для эксплуатации гаража	_____	10650.71
379	29:22:060409:1048	Земельный участок	Архангельская область, г Архангельск, ул Ленина	40 +/-2	Земли населенных пунктов	для эксплуатации гаража	_____	20287.07
380	29:22:060409:1049	Земельный участок	Архангельская область, г Архангельск, ул Ленина	22 +/-2	Земли населенных пунктов	для эксплуатации гаража	_____	11292.32

_____ полное наименование должности

М.П.

_____ подпись

_____ инициалы, фамилия

КАДАСТРОВЫЙ ПЛАН ТЕРРИТОРИИ

Лист № 77 раздела 1 Всего листов раздела 1: 100 Всего разделов: 11 Всего листов: 263

« 15 » апреля 2024 г. № КУВИ-001/2024-106521506

Номер кадастрового квартала: 29:22:060409

Номер п/п	Кадастровый номер объекта недвижимости	Вид объекта недвижимости	Адрес	Площадь или основная характеристика	Категория земель	Виды разрешенного использования	Назначение (проектируемое назначение)	Кадастровая стоимость (руб)
1	2	3	4	5	6	7	8	9
381	29:22:060409:1050	Сооружение	Архангельская область, г Архангельск, ул Ленина	протяженность: 3 м	_____	_____	7.7. сооружения трубопроводного транспорта	18341.73
382	29:22:060409:1051	Земельный участок	Архангельская область, г Архангельск, ул Ленина	27 +/-2	Земли населенных пунктов	для эксплуатации гаража	_____	13858.75
383	29:22:060409:1052	Земельный участок	Архангельская область, г Архангельск, ул Ленина	23 +/-2	Земли населенных пунктов	Для эксплуатации гаража	_____	11805.61
384	29:22:060409:1053	Земельный участок	Архангельская область, г Архангельск, ул Ленина	22 +/-2	Земли населенных пунктов	для эксплуатации гаража	_____	11157.89
385	29:22:060409:1054	Земельный участок	Архангельская область, г Архангельск, ул Ленина	21 +/-2	Земли населенных пунктов	для эксплуатации гаража	_____	10650.71

_____ полное наименование должности

М.П.

_____ подпись

_____ инициалы, фамилия

КАДАСТРОВЫЙ ПЛАН ТЕРРИТОРИИ

Лист № 78	раздела 1	Всего листов раздела 1: 100	Всего разделов: 11	Всего листов: 263
-----------	-----------	-----------------------------	--------------------	-------------------

« 15 » апреля 2024 г. № КУВИ-001/2024-106521506

Номер кадастрового квартала: 29:22:060409

Номер п/п	Кадастровый номер объекта недвижимости	Вид объекта недвижимости	Адрес	Площадь или основная характеристика	Категория земель	Виды разрешенного использования	Назначение (проектируемое назначение)	Кадастровая стоимость (руб)
1	2	3	4	5	6	7	8	9
386	29:22:060409:1055	Земельный участок	Архангельская область, г Архангельск, ул Ленина	21 +/-2	Земли населенных пунктов	для эксплуатации гаража	_____	10650.71
387	29:22:060409:1056	Земельный участок	Архангельская область, г Архангельск, ул Ленина	22 +/-2	Земли населенных пунктов	для эксплуатации гаража	_____	11292.32
388	29:22:060409:1057	Земельный участок	Архангельская область, г Архангельск, ул Ленина	24 +/-2	Земли населенных пунктов	для эксплуатации гаража (гаражный бокс № 44)	_____	12318.89
389	29:22:060409:1058	Земельный участок	Архангельская область, г Архангельск, ул Ленина	24 +/-2	Земли населенных пунктов	для эксплуатации гаража	_____	12172.24
390	29:22:060409:1059	Земельный участок	Архангельская область, г Архангельск, ул Ленина	49 +/-2	Земли населенных пунктов	для эксплуатации гаража	_____	25151.07

_____ полное наименование должности

М.П.

_____ подпись

_____ инициалы, фамилия

КАДАСТРОВЫЙ ПЛАН ТЕРРИТОРИИ

Лист № 79	раздела 1	Всего листов раздела 1: 100	Всего разделов: 11	Всего листов: 263
-----------	-----------	-----------------------------	--------------------	-------------------

« 15 » апреля 2024 г. № КУВИ-001/2024-106521506

Номер кадастрового квартала: 29:22:060409

Номер п/п	Кадастровый номер объекта недвижимости	Вид объекта недвижимости	Адрес	Площадь или основная характеристика	Категория земель	Виды разрешенного использования	Назначение (проектируемое назначение)	Кадастровая стоимость (руб)
1	2	3	4	5	6	7	8	9
391	29:22:060409:1060	Земельный участок	Архангельская область, г Архангельск, ул Ленина	21 +/-2	Земли населенных пунктов	для эксплуатации гаража	_____	10650.71
392	29:22:060409:1061	Земельный участок	Архангельская область, г Архангельск, ул Ленина	21 +/-2	Земли населенных пунктов	Для эксплуатации гаража	_____	10650.71
393	29:22:060409:1062	Земельный участок	Архангельская область, г Архангельск, ул Ленина	42 +/-2	Земли населенных пунктов	для эксплуатации гаража	_____	21301.42
394	29:22:060409:1063	Земельный участок	Архангельская область, г Архангельск, ул Ленина	32 +/-2	Земли населенных пунктов	для эксплуатации гаража	_____	16425.19
395	29:22:060409:1064	Земельный участок	Архангельская область, г Архангельск, ул Ленина	22 +/-2	Земли населенных пунктов	для эксплуатации гаража	_____	11292.32

_____ полное наименование должности

М.П.

_____ подпись

_____ инициалы, фамилия

КАДАСТРОВЫЙ ПЛАН ТЕРРИТОРИИ

Лист № 80	раздела 1	Всего листов раздела 1: 100	Всего разделов: 11	Всего листов: 263
-----------	-----------	-----------------------------	--------------------	-------------------

« 15 » апреля 2024 г. № КУВИ-001/2024-106521506

Номер кадастрового квартала: 29:22:060409

Номер п/п	Кадастровый номер объекта недвижимости	Вид объекта недвижимости	Адрес	Площадь или основная характеристика	Категория земель	Виды разрешенного использования	Назначение (проектируемое назначение)	Кадастровая стоимость (руб)
1	2	3	4	5	6	7	8	9
396	29:22:060409:1065	Земельный участок	Архангельская область, г Архангельск, ул Ленина	8562 +/-32	Земли населенных пунктов	Многоэтажная жилая застройка (высотная застройка)	_____	12282914.69
397	29:22:060409:1066	Земельный участок	Архангельская область, г Архангельск, ул Ленина	16122 +/-44	Земли населенных пунктов	многоэтажная жилая застройка (высотная застройка)	_____	20063169.07
398	29:22:060409:1067	Земельный участок	Архангельская область, г Архангельск, ул Ленина	6697 +/-29	Земли населенных пунктов	"Многоэтажная жилая застройка (высотная застройка)"	_____	10186174.01
399	29:22:060409:1068	Земельный участок	Архангельская область, г Архангельск, ул Ленина	13089 +/-40	Земли населенных пунктов	Многоэтажная жилая застройка (высотная застройка)	_____	16967421.59
400	29:22:060409:1069	Земельный участок	Архангельская область, г Архангельск, ул Ленина	11876 +/-38	Земли населенных пунктов	Многоэтажная жилая застройка (высотная застройка)	_____	15805528.92

_____ полное наименование должности

М.П.

_____ подпись

_____ инициалы, фамилия

КАДАСТРОВЫЙ ПЛАН ТЕРРИТОРИИ

Лист № 81	раздела 1	Всего листов раздела 1: 100	Всего разделов: 11	Всего листов: 263
-----------	-----------	-----------------------------	--------------------	-------------------

« 15 » апреля 2024 г. № КУВИ-001/2024-106521506

Номер кадастрового квартала: 29:22:060409

Номер п/п	Кадастровый номер объекта недвижимости	Вид объекта недвижимости	Адрес	Площадь или основная характеристика	Категория земель	Виды разрешенного использования	Назначение (проектируемое назначение)	Кадастровая стоимость (руб)
1	2	3	4	5	6	7	8	9
401	29:22:060409:1070	Земельный участок	Архангельская область, г Архангельск, ул Ленина	19904 +/-49	Земли населенных пунктов	Многоэтажная жилая застройка (высотная застройка)	_____	23393618.08
402	29:22:060409:1071	Земельный участок	Архангельская область, г Архангельск, ул Ленина	18796 +/-48	Земли населенных пунктов	Многоэтажная жилая застройка (высотная застройка)	_____	22416233.76
403	29:22:060409:1072	Земельный участок	163015, Архангельская область, г Архангельск, ул Ленина, д 20	1319 +/-13	Земли населенных пунктов	Для индивидуального жилищного строительства	_____	1876417.31
404	29:22:060409:1073	Земельный участок	Архангельская область, ул Ленина	1317 +/-13	Земли населенных пунктов	Для индивидуального жилищного строительства	_____	1878826.93
405	29:22:060409:1074	Земельный участок	Архангельская область, г Архангельск, ул Ленина	23 +/-2	Земли населенных пунктов	для эксплуатации гаража	_____	11805.61

_____ полное наименование должности

М.П.

_____ подпись

_____ инициалы, фамилия

КАДАСТРОВЫЙ ПЛАН ТЕРРИТОРИИ

Лист № 82	раздела 1	Всего листов раздела 1: 100	Всего разделов: 11	Всего листов: 263
« 15 » апреля 2024 г. № КУВИ-001/2024-106521506				
Номер кадастрового квартала: 29:22:060409				

Номер п/п	Кадастровый номер объекта недвижимости	Вид объекта недвижимости	Адрес	Площадь или основная характеристика	Категория земель	Виды разрешенного использования	Назначение (проектируемое назначение)	Кадастровая стоимость (руб)
1	2	3	4	5	6	7	8	9
406	29:22:060409:1075	Земельный участок	Архангельская область, г Архангельск, ул Ленина	1312 +/-13	Земли населенных пунктов	Для индивидуального жилищного строительства	—	1876168.53
407	29:22:060409:1076	Здание	Архангельская область, г Архангельск, ул Ленина	площадь: 17.9 кв.м	—	—	Нежилое	144113.47
408	29:22:060409:1077	Здание	Архангельская область, г Архангельск, ул Ленина	площадь: 107.6 кв.м	—	—	Нежилое	866291.05
409	29:22:060409:1078	Здание	Архангельская область, г Архангельск, ул Ленина	площадь: 18.7 кв.м	—	—	Нежилое	150554.3
410	29:22:060409:1079	Здание	Архангельская область, г Архангельск, ул Ленина	площадь: 85.5 кв.м	—	—	Нежилое	688363.24

полное наименование должности

М.П.

подпись

инициалы, фамилия

КАДАСТРОВЫЙ ПЛАН ТЕРРИТОРИИ

Лист № 83	раздела 1	Всего листов раздела 1: 100	Всего разделов: 11	Всего листов: 263
-----------	-----------	-----------------------------	--------------------	-------------------

« 15 » апреля, 2024 г. № КУВИ-001/2024-106521506

Номер кадастрового квартала: 29:22:060409

Номер п/п	Кадастровый номер объекта недвижимости	Вид объекта недвижимости	Адрес	Площадь или основная характеристика	Категория земель	Виды разрешенного использования	Назначение (проектируемое назначение)	Кадастровая стоимость (руб)
1	2	3	4	5	6	7	8	9
411	29:22:060409:1080	Здание	Архангельская область, г Архангельск, ул Ленина	площадь: 54.4 кв.м	_____	_____	Нежилое	437976.15
412	29:22:060409:1081	Здание	Архангельская область, г Архангельск, ул Ленина	площадь: 112.6 кв.м	_____	_____	Нежилое	906546.21
413	29:22:060409:1082	Здание	Архангельская область, г Архангельск, ул Ленина	площадь: 36.5 кв.м	_____	_____	Нежилое	293862.67
414	29:22:060409:1083	Здание	Архангельская область, г Архангельск, ул Ленина	площадь: 18.5 кв.м	_____	_____	Нежилое	148944.09
415	29:22:060409:1084	Здание	Архангельская область, г Архангельск, ул Ленина	площадь: 18.3 кв.м	_____	_____	Нежилое	147333.89

_____ полное наименование должности

М.П.

_____ подпись

_____ инициалы, фамилия

КАДАСТРОВЫЙ ПЛАН ТЕРРИТОРИИ

Лист № 84	раздела 1	Всего листов раздела 1: 100	Всего разделов: 11	Всего листов: 263
-----------	-----------	-----------------------------	--------------------	-------------------

« 15 » апреля 2024 г. № КУВИ-001/2024-106521506

Номер кадастрового квартала: 29:22:060409

Номер п/п	Кадастровый номер объекта недвижимости	Вид объекта недвижимости	Адрес	Площадь или основная характеристика	Категория земель	Виды разрешенного использования	Назначение (проектируемое назначение)	Кадастровая стоимость (руб)
1	2	3	4	5	6	7	8	9
416	29:22:060409:1085	Земельный участок	Архангельская область, г Архангельск, ул Ленина	10500 +/-36	Земли населенных пунктов	для муниципальных нужд: инженерной подготовки территории, предназначенной для жилищного строительства	—	14337205.5
417	29:22:060409:1086	Земельный участок	Архангельская область, г Архангельск, ул Ленина	1314 +/-13	Земли населенных пунктов	Для индивидуального жилищного строительства	—	1882673.58
418	29:22:060409:1087	Здание	163015, Архангельская область, г Архангельск, ул Ленина, д 11, к 3	площадь: 386.4 кв.м	—	—	Жилой дом	6567798.58
419	29:22:060409:1088	Земельный участок	Архангельская область, г Архангельск, ул Ленина	21 +/-2	Земли населенных пунктов	для эксплуатации гаража	—	10650.71
420	29:22:060409:1089	Здание	Архангельская область, г Архангельск, ул Ленина	площадь: 41.1 кв.м	—	—	Нежилое	330897.42

полное наименование должности

М.П.

подпись

инициалы, фамилия

КАДАСТРОВЫЙ ПЛАН ТЕРРИТОРИИ

Лист № 85	раздела 1	Всего листов раздела 1: 100	Всего разделов: 11	Всего листов: 263
-----------	-----------	-----------------------------	--------------------	-------------------

« 15 » апреля 2024 г. № КУВИ-001/2024-106521506

Номер кадастрового квартала: 29:22:060409

Номер п/п	Кадастровый номер объекта недвижимости	Вид объекта недвижимости	Адрес	Площадь или основная характеристика	Категория земель	Виды разрешенного использования	Назначение (проектируемое назначение)	Кадастровая стоимость (руб)
1	2	3	4	5	6	7	8	9
421	29:22:060409:1090	Здание	Архангельская область, г Архангельск, ул Ленина	площадь: 18.6 кв.м	_____	_____	Нежилое	149749.2
422	29:22:060409:1091	Земельный участок	Архангельская область, г Архангельск, ул Ленина	22 +/-2	Земли населенных пунктов	для эксплуатации гаража	_____	11157.89
423	29:22:060409:1092	Здание	Архангельская область, г Архангельск, ул Ленина	площадь: 17.3 кв.м	_____	_____	Нежилое	139282.85
424	29:22:060409:1093	Здание	Архангельская область, г Архангельск, ул Ленина	площадь: 18.2 кв.м	_____	_____	Нежилое	146528.78
425	29:22:060409:1094	Здание	Архангельская область, г Архангельск, ул Ленина	площадь: 27.2 кв.м	_____	_____	Нежилое	218988.07

_____ полное наименование должности

М.П.

_____ подпись

_____ инициалы, фамилия

КАДАСТРОВЫЙ ПЛАН ТЕРРИТОРИИ

Лист № 86	раздела 1	Всего листов раздела 1: 100	Всего разделов: 11	Всего листов: 263
« 15 » апреля 2024 г. № КУВИ-001/2024-106521506				
Номер кадастрового квартала: 29:22:060409				

Номер п/п	Кадастровый номер объекта недвижимости	Вид объекта недвижимости	Адрес	Площадь или основная характеристика	Категория земель	Виды разрешенного использования	Назначение (проектируемое назначение)	Кадастровая стоимость (руб)
1	2	3	4	5	6	7	8	9
426	29:22:060409:1095	Здание	Архангельская область, г Архангельск, ул Ленина	площадь: 36.6 кв.м	_____	_____	Нежилое	294667.77
427	29:22:060409:1096	Здание	Архангельская область, г Архангельск, ул Ленина	площадь: 18.3 кв.м	_____	_____	Нежилое	147333.89
428	29:22:060409:1097	Здание	Архангельская область, г Архангельск, ул Ленина	площадь: 35.8 кв.м	_____	_____	Нежилое	288226.95
429	29:22:060409:1098	Здание	Архангельская область, г Архангельск, ул Ленина	площадь: 19.6 кв.м	_____	_____	Нежилое	157800.23
430	29:22:060409:1099	Здание	Архангельская область, г Архангельск, ул Ленина	площадь: 19.4 кв.м	_____	_____	Нежилое	156190.02

полное наименование должности

М.П.

подпись

инициалы, фамилия

КАДАСТРОВЫЙ ПЛАН ТЕРРИТОРИИ

Лист № 87	раздела 1	Всего листов раздела 1: 100	Всего разделов: 11	Всего листов: 263
-----------	-----------	-----------------------------	--------------------	-------------------

« 15 » апреля 2024 г. № КУВИ-001/2024-106521506

Номер кадастрового квартала: 29:22:060409

Номер п/п	Кадастровый номер объекта недвижимости	Вид объекта недвижимости	Адрес	Площадь или основная характеристика	Категория земель	Виды разрешенного использования	Назначение (проектируемое назначение)	Кадастровая стоимость (руб)
1	2	3	4	5	6	7	8	9
431	29:22:060409:1100	Здание	Архангельская область, г Архангельск, ул Ленина	площадь: 21.1 кв.м	_____	_____	Нежилое	169876.78
432	29:22:060409:1101	Здание	Архангельская область, г Архангельск, ул Ленина	площадь: 19.4 кв.м	_____	_____	Нежилое	156190.02
433	29:22:060409:1102	Здание	Архангельская область, г Архангельск, ул Ленина	площадь: 35.6 кв.м	_____	_____	Нежилое	286616.74
434	29:22:060409:1103	Здание	Архангельская область, г Архангельск, ул Ленина	площадь: 17.1 кв.м	_____	_____	Нежилое	137672.65
435	29:22:060409:1104	Здание	Архангельская область, г Архангельск, ул Ленина	площадь: 36.8 кв.м	_____	_____	Нежилое	296277.98

_____ полное наименование должности

М.П.

_____ подпись

_____ инициалы, фамилия

КАДАСТРОВЫЙ ПЛАН ТЕРРИТОРИИ

Лист № 88 раздела 1 Всего листов раздела 1: 100 Всего разделов: 11 Всего листов: 263

« 15 » апреля 2024 г. № КУВИ-001/2024-106521506

Номер кадастрового квартала: 29:22:060409

Номер п/п	Кадастровый номер объекта недвижимости	Вид объекта недвижимости	Адрес	Площадь или основная характеристика	Категория земель	Виды разрешенного использования	Назначение (проектируемое назначение)	Кадастровая стоимость (руб)
1	2	3	4	5	6	7	8	9
436	29:22:060409:1105	Здание	Архангельская область, г Архангельск, ул Ленина	площадь: 48.5 кв.м	_____	_____	Нежилое	390475.06
437	29:22:060409:1106	Здание	163015, Архангельская область, г Архангельск, ул Ленина	площадь: 43 кв.м	_____	_____	Нежилое	346194.38
438	29:22:060409:1107	Земельный участок	Архангельская область, г Архангельск, ул Ленина	23 +/-2	Земли населенных пунктов	для эксплуатации гаража	_____	12086.69
439	29:22:060409:1108	Здание	Архангельская область, г Архангельск, ул Ленина	площадь: 18.4 кв.м	_____	_____	Нежилое	148138.99
440	29:22:060409:1109	Здание	Архангельская область, г Архангельск, ул Ленина	площадь: 17.3 кв.м	_____	_____	Нежилое	139282.85

_____ полное наименование должности

М.П.

_____ подпись

_____ инициалы, фамилия

КАДАСТРОВЫЙ ПЛАН ТЕРРИТОРИИ

Лист № 89	раздела 1	Всего листов раздела 1: 100	Всего разделов: 11	Всего листов: 263
-----------	-----------	-----------------------------	--------------------	-------------------

« 15 » апреля 2024 г. № КУВИ-001/2024-106521506

Номер кадастрового квартала: 29:22:060409

Номер п/п	Кадастровый номер объекта недвижимости	Вид объекта недвижимости	Адрес	Площадь или основная характеристика	Категория земель	Виды разрешенного использования	Назначение (проектируемое назначение)	Кадастровая стоимость (руб)
1	2	3	4	5	6	7	8	9
441	29:22:060409:1110	Здание	Архангельская область, г Архангельск, ул Ленина	площадь: 20.2 кв.м	_____	_____	Нежилое	162630.85
442	29:22:060409:1111	Здание	Архангельская область, г Архангельск, ул Ленина	площадь: 20.6 кв.м	_____	_____	Нежилое	165851.26
443	29:22:060409:1112	Здание	Архангельская область, г Архангельск, ул Ленина	площадь: 20.5 кв.м	_____	_____	Нежилое	165046.16
444	29:22:060409:1113	Здание	Архангельская область, г Архангельск, ул Ленина	площадь: 21.1 кв.м	_____	_____	Нежилое	169876.78
445	29:22:060409:1114	Здание	Архангельская область, г Архангельск, ул Ленина	площадь: 43 кв.м	_____	_____	Нежилое	346194.38

_____ полное наименование должности

М.П.

_____ подпись

_____ инициалы, фамилия

КАДАСТРОВЫЙ ПЛАН ТЕРРИТОРИИ

Лист № 90 раздела 1 Всего листов раздела 1: 100 Всего разделов: 11 Всего листов: 263

« 15 » апреля 2024 г. № КУВИ-001/2024-106521506

Номер кадастрового квартала: 29:22:060409

Номер п/п	Кадастровый номер объекта недвижимости	Вид объекта недвижимости	Адрес	Площадь или основная характеристика	Категория земель	Виды разрешенного использования	Назначение (проектируемое назначение)	Кадастровая стоимость (руб)
1	2	3	4	5	6	7	8	9
446	29:22:060409:1115	Здание	Архангельская область, г Архангельск, ул Ленина	площадь: 17.1 кв.м	_____	_____	Нежилое	137672.65
447	29:22:060409:1116	Здание	Архангельская область, г Архангельск, ул Ленина	площадь: 71 кв.м	_____	_____	Нежилое	571623.28
448	29:22:060409:1117	Здание	Архангельская область, г Архангельск, ул Ленина	площадь: 37.2 кв.м	_____	_____	Нежилое	299498.39
449	29:22:060409:1118	Здание	Архангельская область, г Архангельск, ул Ленина	площадь: 18 кв.м	_____	_____	Нежилое	144918.58
450	29:22:060409:1119	Земельный участок	Архангельская область, г Архангельск, ул Ленина	44 +/-2	Земли населенных пунктов	для эксплуатации гаража	_____	22315.77

_____ полное наименование должности

М.П.

_____ подпись

_____ инициалы, фамилия

КАДАСТРОВЫЙ ПЛАН ТЕРРИТОРИИ

Лист № 91	раздела 1	Всего листов раздела 1: 100	Всего разделов: 11	Всего листов: 263
-----------	-----------	-----------------------------	--------------------	-------------------

« 15 » апреля 2024 г. № КУВИ-001/2024-106521506

Номер кадастрового квартала: 29:22:060409

Номер п/п	Кадастровый номер объекта недвижимости	Вид объекта недвижимости	Адрес	Площадь или основная характеристика	Категория земель	Виды разрешенного использования	Назначение (проектируемое назначение)	Кадастровая стоимость (руб)
1	2	3	4	5	6	7	8	9
451	29:22:060409:1120	Здание	Архангельская область, г Архангельск, ул Ленина	площадь: 27.2 кв.м	_____	_____	Нежилое	218988.07
452	29:22:060409:1121	Здание	Архангельская область, г Архангельск, ул Ленина	площадь: 18.3 кв.м	_____	_____	Нежилое	147333.89
453	29:22:060409:1122	Здание	Архангельская область, г Архангельск, ул Ленина	площадь: 35 кв.м	_____	_____	Нежилое	281786.12
454	29:22:060409:1123	Здание	Архангельская область, г Архангельск, ул Ленина	площадь: 17.8 кв.м	_____	_____	Нежилое	143308.37
455	29:22:060409:1124	Здание	Архангельская область, г Архангельск, ул Ленина	площадь: 17.1 кв.м	_____	_____	Нежилое	137672.65

_____ полное наименование должности

М.П.

_____ подпись

_____ инициалы, фамилия

КАДАСТРОВЫЙ ПЛАН ТЕРРИТОРИИ

Лист № 92 раздела 1 Всего листов раздела 1: 100 Всего разделов: 11 Всего листов: 263

« 15 » апреля 2024 г. № КУВИ-001/2024-106521506

Номер кадастрового квартала: 29:22:060409

Номер п/п	Кадастровый номер объекта недвижимости	Вид объекта недвижимости	Адрес	Площадь или основная характеристика	Категория земель	Виды разрешенного использования	Назначение (проектируемое назначение)	Кадастровая стоимость (руб)
1	2	3	4	5	6	7	8	9
456	29:22:060409:1125	Здание	Архангельская область, г Архангельск, ул Ленина	площадь: 17.1 кв.м	_____	_____	Нежилое	137672.65
457	29:22:060409:1126	Здание	Архангельская область, г Архангельск, ул Ленина	площадь: 17.6 кв.м	_____	_____	Нежилое	141698.16
458	29:22:060409:1127	Здание	Архангельская область, г Архангельск, ул Ленина	площадь: 17.8 кв.м	_____	_____	Нежилое	143308.37
459	29:22:060409:1128	Здание	Архангельская область, г Архангельск, ул Ленина	площадь: 37.5 кв.м	_____	_____	Нежилое	301913.7
460	29:22:060409:1129	Земельный участок	Архангельская область, г Архангельск, ул Ленина	4180 +/-23	Земли населенных пунктов	Обеспечение внутреннего правопорядка	_____	15758.6

_____ полное наименование должности

М.П.

_____ подпись

_____ инициалы, фамилия

КАДАСТРОВЫЙ ПЛАН ТЕРРИТОРИИ

Лист № 93	раздела 1	Всего листов раздела 1: 100	Всего разделов: 11	Всего листов: 263
-----------	-----------	-----------------------------	--------------------	-------------------

« 15 » апреля 2024 г. № КУВИ-001/2024-106521506

Номер кадастрового квартала: 29:22:060409

Номер п/п	Кадастровый номер объекта недвижимости	Вид объекта недвижимости	Адрес	Площадь или основная характеристика	Категория земель	Виды разрешенного использования	Назначение (проектируемое назначение)	Кадастровая стоимость (руб)
1	2	3	4	5	6	7	8	9
461	29:22:060409:1130	Земельный участок	Архангельская область, г Архангельск, ул Ленина	23 +/-2	Земли населенных пунктов	для эксплуатации гаража	_____	11805.61
462	29:22:060409:1131	Земельный участок	Архангельская область, г Архангельск, ул Ленина	23 +/-2	Земли населенных пунктов	для эксплуатации гаража	_____	11805.61
463	29:22:060409:1132	Здание	Архангельская область, г Архангельск, ул Ленина	площадь: 18.3 кв.м	_____	_____	Нежилое	147333.89
464	29:22:060409:1133	Здание	Архангельская область, г Архангельск, ул Ленина	площадь: 35.2 кв.м	_____	_____	Нежилое	283396.33
465	29:22:060409:1134	Земельный участок	Архангельская область, г Архангельск, ул Ленина	5219 +/-25	Земли населенных пунктов	Многоэтажная жилая застройка (высотная застройка)	_____	8389157.83

_____ полное наименование должности

М.П.

_____ подпись

_____ инициалы, фамилия

КАДАСТРОВЫЙ ПЛАН ТЕРРИТОРИИ

Лист № 94	раздела 1	Всего листов раздела 1: 100	Всего разделов: 11	Всего листов: 263
« 15 » апреля 2024 г. № КУВИ-001/2024-106521506				
Номер кадастрового квартала: 29:22:060409				

Номер п/п	Кадастровый номер объекта недвижимости	Вид объекта недвижимости	Адрес	Площадь или основная характеристика	Категория земель	Виды разрешенного использования	Назначение (проектируемое назначение)	Кадастровая стоимость (руб)
1	2	3	4	5	6	7	8	9
466	29:22:060409:1135	Земельный участок	Архангельская область, г Архангельск, ул Ленина	5621 +/-26	Земли населенных пунктов	Многоэтажная жилая застройка (высотная застройка)	_____	8841034.74
467	29:22:060409:1136	Земельный участок	Архангельская область, г Архангельск, ул Ленина	2289 +/-17	Земли населенных пунктов	Многоэтажная жилая застройка (высотная застройка)	_____	3956342.78
468	29:22:060409:1137	Земельный участок	Архангельская область, г Архангельск, ул Ленина	1316 +/-13	Земли населенных пунктов	благоустройство территории (улично-дорожная сеть)	_____	333829.72
469	29:22:060409:1138	Земельный участок	Архангельская область, г Архангельск, ул Ленина	2186 +/-16	Земли населенных пунктов	Благоустройство территории (улично-дорожная сеть)	_____	554522.62
470	29:22:060409:1139	Здание	Архангельская область, г Архангельск, ул Ленина	площадь: 19.1 кв.м	_____	_____	Нежилое	153774.71

_____ полное наименование должности

М.П.

_____ подпись

_____ инициалы, фамилия

КАДАСТРОВЫЙ ПЛАН ТЕРРИТОРИИ

Лист № 95 раздела 1 Всего листов раздела 1: 100 Всего разделов: 11 Всего листов: 263

« 15 » апреля 2024 г. № КУВИ-001/2024-106521506

Номер кадастрового квартала: 29:22:060409

Номер п/п	Кадастровый номер объекта недвижимости	Вид объекта недвижимости	Адрес	Площадь или основная характеристика	Категория земель	Виды разрешенного использования	Назначение (проектируемое назначение)	Кадастровая стоимость (руб)
1	2	3	4	5	6	7	8	9
471	29:22:060409:1140	Здание	Архангельская область, г Архангельск, ул Ленина	площадь: 21.2 кв.м	_____	_____	Нежилое	375901.28
472	29:22:060409:1141	Здание	Архангельская область, г Архангельск, ул Ленина	площадь: 19.4 кв.м	_____	_____	Нежилое	156190.02
473	29:22:060409:1142	Земельный участок	Архангельская область, г Архангельск, ул Ленина	26 +/-2	Земли населенных пунктов	для эксплуатации гаража	_____	13345.47
474	29:22:060409:1143	Здание	Архангельская область, г Архангельск, ул Ленина	площадь: 36.3 кв.м	_____	_____	Нежилое	292252.46
475	29:22:060409:1144	Здание	Российская Федерация, Архангельская область, городской округ город Архангельск, город Архангельск, улица Ленина, дом 17 корпус 6	площадь: 212.2 кв.м	_____	_____	Жилой дом	3035673.64

_____ полное наименование должности

М.П.

_____ подпись

_____ инициалы, фамилия

КАДАСТРОВЫЙ ПЛАН ТЕРРИТОРИИ

Лист № 96	раздела 1	Всего листов раздела 1: 100	Всего разделов: 11	Всего листов: 263
« 15 » апреля 2024 г. № КУВИ-001/2024-106521506				
Номер кадастрового квартала: 29:22:060409				

Номер п/п	Кадастровый номер объекта недвижимости	Вид объекта недвижимости	Адрес	Площадь или основная характеристика	Категория земель	Виды разрешенного использования	Назначение (проектируемое назначение)	Кадастровая стоимость (руб)
1	2	3	4	5	6	7	8	9
476	29:22:060409:1145	Здание	163015, Архангельская область, г Архангельск, ул Ленина, д 11, корп 11	площадь: 108.5 кв.м	_____	_____	Жилой дом	1552170.55
477	29:22:060409:1146	Земельный участок	Архангельская область, г Архангельск, ул Ленина	20 +/-2	Земли населенных пунктов	для эксплуатации гаража	_____	10143.53
478	29:22:060409:1147	Здание	Архангельская область, г Архангельск, ул Ленина	площадь: 19.8 кв.м	_____	_____	Нежилое	159410.44
479	29:22:060409:1148	Здание	Архангельская область, г Архангельск, ул Ленина	площадь: 20.2 кв.м	_____	_____	Нежилое	162630.85
480	29:22:060409:1149	Здание	Архангельская область, г Архангельск, ул Ленина	площадь: 18.5 кв.м	_____	_____	Нежилое	148944.09

М.П.

КАДАСТРОВЫЙ ПЛАН ТЕРРИТОРИИ

Лист № 97	раздела 1	Всего листов раздела 1: 100	Всего разделов: 11	Всего листов: 263
-----------	-----------	-----------------------------	--------------------	-------------------

« 15 » апреля 2024 г. № КУВИ-001/2024-106521506

Номер кадастрового квартала: 29:22:060409

Номер п/п	Кадастровый номер объекта недвижимости	Вид объекта недвижимости	Адрес	Площадь или основная характеристика	Категория земель	Виды разрешенного использования	Назначение (проектируемое назначение)	Кадастровая стоимость (руб)
1	2	3	4	5	6	7	8	9
481	29:22:060409:1150	Здание	Архангельская область, г Архангельск, ул Ленина, д 21	площадь: 101.7 кв.м	_____	_____	Жилое	1705276.48
482	29:22:060409:1151	Сооружение	Архангельская область, г Архангельск, территориальный округ Майская горка, по ул. Кооперативная	протяженность: 118 м	_____	_____	10) Сооружения коммунального хозяйства	448437.47
483	29:22:060409:1152	Здание	163009, Архангельская область, г Архангельск, ул Кооперативная, д 14	площадь: 117.7 кв.м	_____	_____	Жилое	1683783.17
484	29:22:060409:1153	Здание	Архангельская область, г Архангельск, ул Ленина	площадь: 16.8 кв.м	_____	_____	Нежилое	113422.61
485	29:22:060409:1154	Земельный участок	Архангельская область, г Архангельск, ул Ленина	22 +/-2	Земли населенных пунктов	для эксплуатации гаража	_____	11292.32

_____ полное наименование должности

М.П.

_____ подпись

_____ инициалы, фамилия

КАДАСТРОВЫЙ ПЛАН ТЕРРИТОРИИ

Лист № 98	раздела 1	Всего листов раздела 1: 100	Всего разделов: 11	Всего листов: 263
« 15 » апреля 2024 г. № КУВИ-001/2024-106521506				
Номер кадастрового квартала: 29:22:060409				

Номер п/п	Кадастровый номер объекта недвижимости	Вид объекта недвижимости	Адрес	Площадь или основная характеристика	Категория земель	Виды разрешенного использования	Назначение (проектируемое назначение)	Кадастровая стоимость (руб)
1	2	3	4	5	6	7	8	9
486	29:22:060409:1155	Здание	Архангельская область, г Архангельск, ул Ленина	площадь: 19.2 кв.м	_____	_____	Нежилое	165992.06
487	29:22:060409:1156	Здание	Архангельская область, г Архангельск, ул Ленина	площадь: 19.4 кв.м	_____	_____	Гараж	156190.02
488	29:22:060409:1157	Здание	Архангельская область, г Архангельск, ул Ленина	площадь: 320.9 кв.м	_____	_____	Жилой дом	4590705.34
489	29:22:060409:1158	Земельный участок	Архангельская область, г Архангельск, ул Ленина	43 +/-2	Земли населенных пунктов	для эксплуатации гаража	_____	22071.35
490	29:22:060409:1159	Здание	Архангельская область, г Архангельск, ул Ленина	площадь: 18.2 кв.м	_____	_____	Гараж	_____

_____ полное наименование должности

М.П.

_____ подпись

_____ инициалы, фамилия

КАДАСТРОВЫЙ ПЛАН ТЕРРИТОРИИ

Лист № 99	раздела 1	Всего листов раздела 1: 100	Всего разделов: 11	Всего листов: 263
-----------	-----------	-----------------------------	--------------------	-------------------

« 15 » апреля 2024 г. № КУВИ-001/2024-106521506

Номер кадастрового квартала: 29:22:060409

Номер п/п	Кадастровый номер объекта недвижимости	Вид объекта недвижимости	Адрес	Площадь или основная характеристика	Категория земель	Виды разрешенного использования	Назначение (проектируемое назначение)	Кадастровая стоимость (руб)
1	2	3	4	5	6	7	8	9
491	29:22:060416:1343	Земельный участок	Архангельская область, г Архангельск, ул Ленина	500 +/-8	Земли населенных пунктов	Для строительства мастерских по ремонту индивидуального автотранспорта	_____	641635.6
492	29:22:000000:2185	Объект незавершенного строительства	Архангельская область, г Архангельск	площадь застройки: 154 кв.м	_____	_____	нежилое	1091147.26
493	29:22:000000:2196	Объект незавершенного строительства	Архангельская область, г Архангельск	площадь застройки: 75.3 кв.м	_____	_____	нежилое	398128.32
494	29:22:000000:3873	Объект незавершенного строительства	Архангельская область, г Архангельск	площадь застройки: 146.4 кв.м	_____	_____	нежилое	92891.28
495	29:22:000000:8287	Сооружение	163000, Архангельская область, г Архангельск	протяженность: 1237 м	_____	_____	10 Сооружение коммунального хозяйства	562239.51

_____ полное наименование должности

М.П.

_____ подпись

_____ инициалы, фамилия

КАДАСТРОВЫЙ ПЛАН ТЕРРИТОРИИ

Лист № 100	раздела 1	Всего листов раздела 1: 100	Всего разделов: 11	Всего листов: 263
« 15 » апреля 2024 г. № КУВИ-001/2024-106521506				
Номер кадастрового квартала: 29:22:060409				

Номер п/п	Кадастровый номер объекта недвижимости	Вид объекта недвижимости	Адрес	Площадь или основная характеристика	Категория земель	Виды разрешенного использования	Назначение (проектируемое назначение)	Кадастровая стоимость (руб)
1	2	3	4	5	6	7	8	9
496	29:22:000000:8292	Сооружение	163000, Архангельская область, г Архангельск	протяженность: 2645 м	—	—	10 Сооружение коммунального хозяйства	1202201.7

полное наименование должности

М.П.

подпись

инициалы, фамилия

КАДАСТРОВЫЙ ПЛАН ТЕРРИТОРИИ

Лист № 1	раздела 2	Всего листов раздела 2: 1	Всего разделов: 11	Всего листов: 263
« 15 » апреля 2024 г. № КУВИ-001/2024-106521506				
Номер кадастрового квартала: 29:22:060409				

План (чертеж, схема) объектов недвижимости, расположенных в кадастровом квартале



Масштаб:

полное наименование должности

М.П.

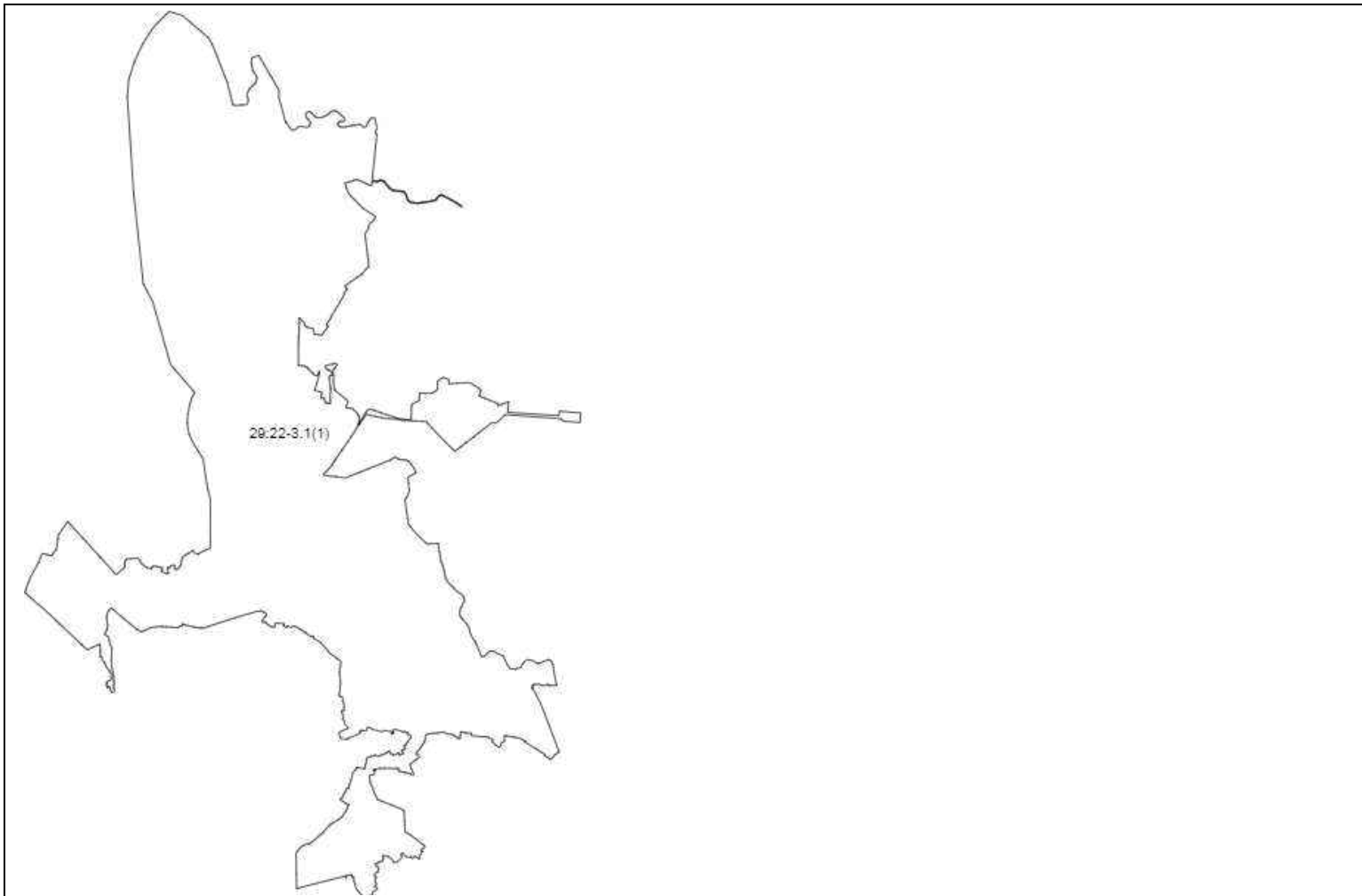
подпись

инициалы, фамилия

КАДАСТРОВЫЙ ПЛАН ТЕРРИТОРИИ

Лист № 1	раздела 3	Всего листов раздела 3: 1	Всего разделов: 11	Всего листов: 263
« 15 » апреля 2024 г. № КУВИ-001/2024-106521506				
Номер кадастрового квартала: 29:22:060409				

План (чертеж, схема) границ между субъектами Российской Федерации, границ муниципальных образований, границ населенных пунктов, расположенных в кадастровом квартале



Масштаб:

полное наименование должности

М.П.

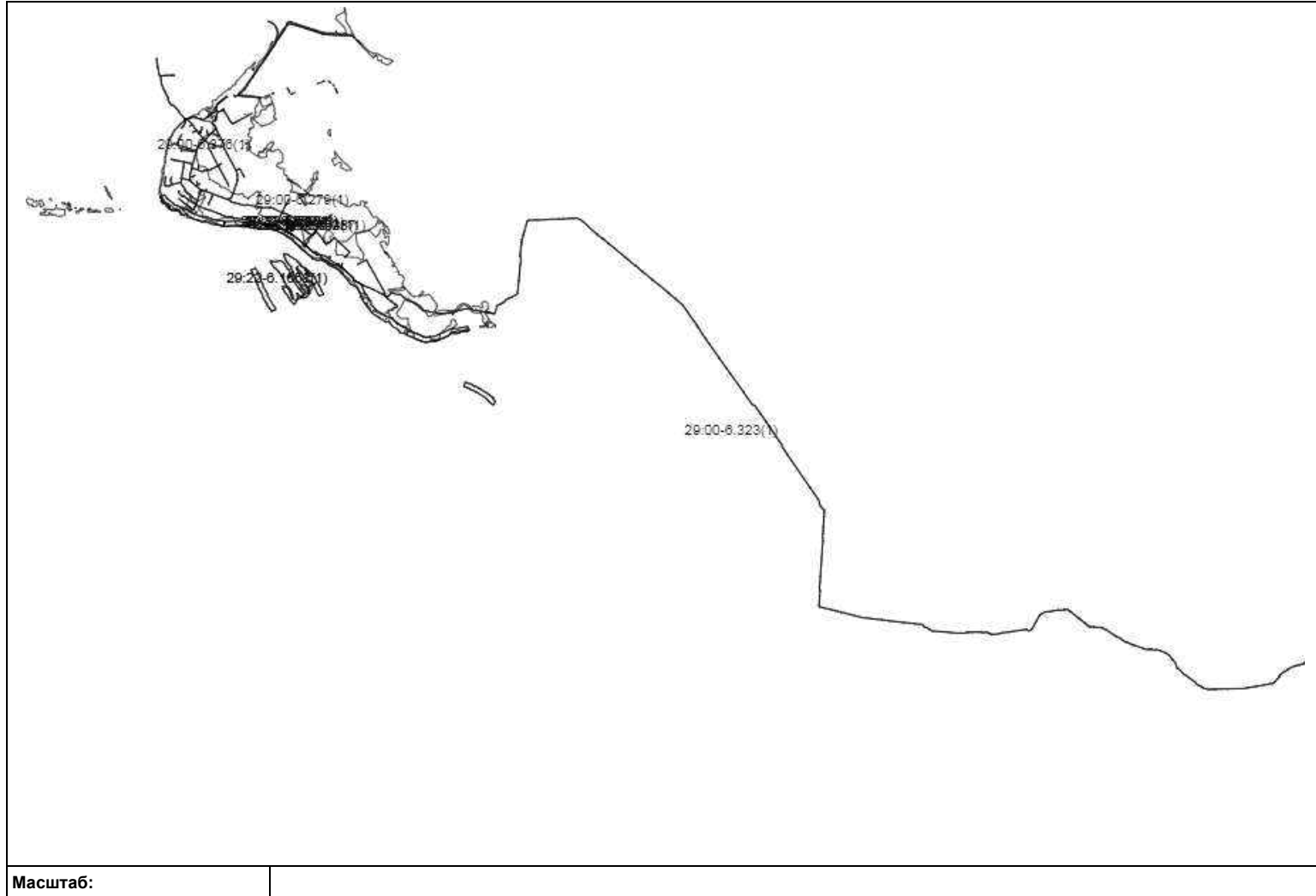
подпись

инициалы, фамилия

КАДАСТРОВЫЙ ПЛАН ТЕРРИТОРИИ

Лист № 1	раздела 4	Всего листов раздела 4: 1	Всего разделов: 11	Всего листов: 263
« 15 » апреля 2024 г. № КУВИ-001/2024-106521506				
Номер кадастрового квартала: 29:22:060409				

План (чертеж, схема) зон с особыми условиями использования территорий, расположенных в кадастровом квартале



Масштаб:

полное наименование должности

М.П.

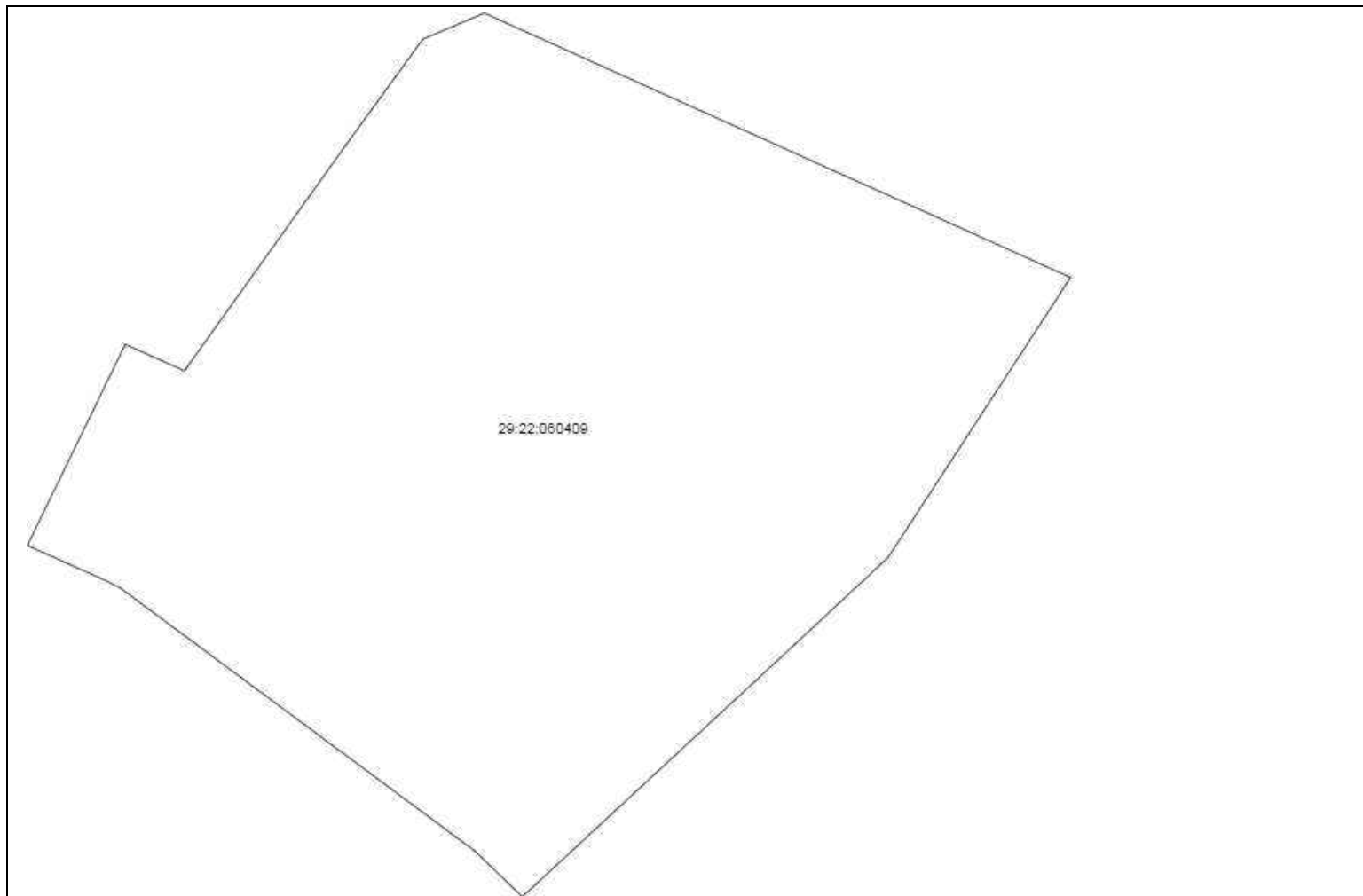
подпись

инициалы, фамилия

КАДАСТРОВЫЙ ПЛАН ТЕРРИТОРИИ

Лист № 1	раздела 6	Всего листов раздела 6: 1	Всего разделов: 11	Всего листов: 263
« 15 » апреля 2024 г. № КУВИ-001/2024-106521506				
Номер кадастрового квартала: 29:22:060409				

План (чертеж, схема) территорий объектов культурного наследия, территорий опережающего социально-экономического развития, зон территориального развития в Российской Федерации, игорных зон, лесничеств, лесопарков, особо охраняемых природных территорий, особых экономических зон, охотничьих угодий, земельных участков, подлежащих образованию в соответствии с утвержденным проектом межевания территории, береговых линий (границы водного объекта), единиц кадастрового деления, расположенных в кадастровом квартале



Масштаб:

_____ М.П. _____ инициалы, фамилия

полное наименование должности

М.П.

подпись

инициалы, фамилия

КАДАСТРОВЫЙ ПЛАН ТЕРРИТОРИИ

Лист № 1	раздела 7	Всего листов раздела 7: 2	Всего разделов: 11	Всего листов: 263
« 15 » апреля 2024 г. № КУВИ-001/2024-106521506				
Номер кадастрового квартала: 29:22:060409				

Общая информация о зонах с особыми условиями использования территорий, территориальных зонах, территориях объектов культурного наследия, территориях опережающего социально-экономического развития, зонах территориального развития в Российской Федерации, об игорных зонах, о лесничествах, лесопарках, об особо охраняемых природных территориях, особых экономических зонах, охотничьих угодьях, о земельных участках, подлежащих образованию в соответствии с утвержденным проектом межевания территории, о береговых линиях (границе водного объекта), единицах кадастрового деления

Номер п/п	Реестровый (учетный, условный) номер	Дата присвоения	Индивидуальное обозначение зоны или территории, тип и наименование водного объекта, наименование единицы кадастрового деления
1	2	3	4
1	29:22:060409	—	граница кадастрового квартала
2	29:22-6.257	12.05.2014	Зона с особыми условиями использования территории Охранная зона инженерных коммуникаций
3	29:00-6.279	31.10.2020	Граница зоны с особыми условиями использования территории Иная зона с особыми условиями использования территории
4	29:22-6.662	12.11.2020	Граница зоны с особыми условиями использования территории Охранная зона инженерных коммуникаций
5	29:22-6.668	30.11.2020	Граница зоны с особыми условиями использования территории Охранная зона инженерных коммуникаций
6	29:22-6.790	20.02.2021	Зона с особыми условиями использования территории Зона публичного сервитута
7	29:22-6.808	05.04.2021	Зона с особыми условиями использования территории Зона публичного сервитута
8	29:22-6.1046	07.07.2021	Зона с особыми условиями использования территории Охранная зона инженерных коммуникаций
9	29:00-6.323	13.07.2021	Зона с особыми условиями использования территории Охранная зона линий и сооружений связи и линий и сооружений радиодиффузии
10	29:00-6.376	05.10.2022	Зона с особыми условиями использования территории Охранная зона инженерных коммуникаций

полное наименование должности

М.П.

подпись

инициалы, фамилия

КАДАСТРОВЫЙ ПЛАН ТЕРРИТОРИИ

Лист № 2	раздела 7	Всего листов раздела 7: 2	Всего разделов: 11	Всего листов: 263
« 15 » апреля 2024 г. № КУВИ-001/2024-106521506				
Номер кадастрового квартала: 29:22:060409				

Номер п/п	Реестровый (учетный, условный) номер	Дата присвоения	Индивидуальное обозначение зоны или территории, тип и наименование водного объекта, наименование единицы кадастрового деления
1	2	3	4
11	29:22-6.1638	23.03.2023	Зона с особыми условиями использования территории Охранная зона инженерных коммуникаций
12	29:22-6.1658	17.04.2023	Зона с особыми условиями использования территории Водоохранная зона
13	29:22-6.1661	17.04.2023	Зона с особыми условиями использования территории Прибрежная защитная полоса
14	29:22-6.1694	29.08.2023	Зона с особыми условиями использования территории Зона публичного сервитута

 полное наименование должности

М.П.

 подпись_____
 инициалы, фамилия

КАДАСТРОВЫЙ ПЛАН ТЕРРИТОРИИ

На основании запроса от 13.05.2024, поступившего на рассмотрение 13.05.2024, сообщаем, что согласно записям Единого государственного реестра недвижимости:

Лист № 1	раздела 1	Всего листов раздела 1: 30	Всего разделов: 11	Всего листов: 192
« 13 » мая 2024 г. № КУВИ-001/2024-129521826				
Номер кадастрового квартала: 29:22:060416			Площадь кадастрового квартала: 25.34 Га	

Общие сведения об объектах недвижимости в кадастровом квартале

Номер п/п	Кадастровый номер объекта недвижимости	Вид объекта недвижимости	Адрес	Площадь или основная характеристика	Категория земель	Виды разрешенного использования	Назначение (проектируемое назначение)	Кадастровая стоимость (руб)
1	2	3	4	5	6	7	8	9
1	29:22:060416:1	Земельный участок	Архангельская область, г Архангельск, ул Почтовая, д 4, корп 1	357 +/-7	Земли населенных пунктов	эксплуатация административного здания	_____	605705.62
2	29:22:060416:2	Земельный участок	Архангельская область, г Архангельск, пр-кт Ленинградский, д 159	901 +/-11	Земли населенных пунктов	Для эксплуатации двухэтажного административного здания	_____	2118306.36
3	29:22:060416:3	Земельный участок	Архангельская область, г Архангельск, пр-кт Ленинградский, д 165, строен 1	203 +/-6	Земли населенных пунктов	эксплуатация здания бойлерной	_____	52390.69
4	29:22:060416:4	Земельный участок	Архангельская область, г Архангельск, ул Чкалова, д 3	4208 +/-23	Земли населенных пунктов	Обеспечение внутреннего правопорядка	_____	15737.92
5	29:22:060416:8	Земельный участок	Местоположение установлено относительно ориентира, расположенного в границах участка. Почтовый адрес ориентира: Архангельская область, г Архангельск, ул Республиканская, д 1	394 +/-7	Земли населенных пунктов	Для эксплуатации одноэтажного здания конторы ЖКХ и РСЦ	_____	320724.01

_____ полное наименование должности

М.П.

_____ подпись

_____ инициалы, фамилия

КАДАСТРОВЫЙ ПЛАН ТЕРРИТОРИИ

Лист № 2 раздела 1 Всего листов раздела 1: 30 Всего разделов: 11 Всего листов: 192

« 13 » мая 2024 г. № КУВИ-001/2024-129521826

Номер кадастрового квартала: 29:22:060416

Номер п/п	Кадастровый номер объекта недвижимости	Вид объекта недвижимости	Адрес	Площадь или основная характеристика	Категория земель	Виды разрешенного использования	Назначение (проектируемое назначение)	Кадастровая стоимость (руб)
1	2	3	4	5	6	7	8	9
6	29:22:060416:9	Земельный участок	Архангельская область, г Архангельск, ул Чкалова, д 5, корп 1	711 +/-9	Земли населенных пунктов	жилой дом	_____	1316157.7
7	29:22:060416:10	Земельный участок	Архангельская область, г Архангельск, пр-кт Ленинградский, д 163	2772 +/-18	Земли населенных пунктов	Для эксплуатации административного здания	_____	4360035.31
8	29:22:060416:11	Земельный участок	Архангельская область, г Архангельск, пр-кт Ленинградский, д 167, корп 3	1325 +/-13	Земли населенных пунктов	для размещения здания торгового центра	_____	2382993.53
9	29:22:060416:12	Земельный участок	Архангельская область, г Архангельск, пр-кт Ленинградский, д 165, корп 1	4274 +/-23	Земли населенных пунктов	Здание начальной школы	_____	1989718.05
10	29:22:060416:13	Земельный участок	Архангельская область, г Архангельск, ул Калинина, д 17, корп 1	400 +/-7	Земли населенных пунктов	Эксплуатация здания магазина	_____	856863.52

_____ полное наименование должности

М.П.

_____ подпись

_____ инициалы, фамилия

КАДАСТРОВЫЙ ПЛАН ТЕРРИТОРИИ

Лист № 3	раздела 1	Всего листов раздела 1: 30	Всего разделов: 11	Всего листов: 192
----------	-----------	----------------------------	--------------------	-------------------

« 13 » мая 2024 г. № КУВИ-001/2024-129521826

Номер кадастрового квартала: 29:22:060416

Номер п/п	Кадастровый номер объекта недвижимости	Вид объекта недвижимости	Адрес	Площадь или основная характеристика	Категория земель	Виды разрешенного использования	Назначение (проектируемое назначение)	Кадастровая стоимость (руб)
1	2	3	4	5	6	7	8	9
11	29:22:060416:14	Земельный участок	Архангельская область, г Архангельск, ул Калинина, д 3	752 +/-10	Земли населенных пунктов	эксплуатация здания вечерней сменной муниципальной школы №4	_____	478958.37
12	29:22:060416:15	Земельный участок	Архангельская область, г Архангельск, пр-кт Ленинградский, д 165	1240 +/-12	Земли населенных пунктов	эксплуатация жилого дома и встроенных помещений магазина	_____	1208537.91
13	29:22:060416:20	Земельный участок	Архангельская область, г Архангельск, ул Чкалова, д 14, корп 1	1250 +/-13	Земли населенных пунктов	Для эксплуатации одноэтажного жилого дома	_____	2026133.76
14	29:22:060416:21	Земельный участок	Архангельская область, г Архангельск, пр-кт Ленинградский, д 167, корп 1	1622 +/-14	Земли населенных пунктов	эксплуатация жилого дома	_____	1580845.56
15	29:22:060416:22	Земельный участок	Архангельская область, г Архангельск, пр-кт Ленинградский, д 167, корп 2	1540 +/-14	Земли населенных пунктов	эксплуатация жилого дома	_____	1500926.12

_____ полное наименование должности

М.П.

_____ подпись

_____ инициалы, фамилия

КАДАСТРОВЫЙ ПЛАН ТЕРРИТОРИИ

Лист № 4	раздела 1	Всего листов раздела 1: 30	Всего разделов: 11	Всего листов: 192
----------	-----------	----------------------------	--------------------	-------------------

« 13 » мая 2024 г. № КУВИ-001/2024-129521826

Номер кадастрового квартала: 29:22:060416

Номер п/п	Кадастровый номер объекта недвижимости	Вид объекта недвижимости	Адрес	Площадь или основная характеристика	Категория земель	Виды разрешенного использования	Назначение (проектируемое назначение)	Кадастровая стоимость (руб)
1	2	3	4	5	6	7	8	9
16	29:22:060416:24	Земельный участок	Архангельская область, г Архангельск, пр-кт Ленинградский, д 165, корп 2	2777 +/-5.4	Земли населенных пунктов	эксплуатация здания клуба	_____	655184.96
17	29:22:060416:26	Земельный участок	Архангельская область, г Архангельск, ул Чкалова, д 1	640 +/-9	Земли населенных пунктов	обеспечение внутреннего правопорядка	_____	15750.4
18	29:22:060416:28	Земельный участок	Архангельская область, г Архангельск, ул Почтовая	1258 +/-12	Земли населенных пунктов	для размещения малоэтажного блокированного жилого дома	_____	2034759.16
19	29:22:060416:30	Земельный участок	Местоположение установлено относительно ориентира, расположенного в границах участка. Почтовый адрес ориентира: Архангельская область, г Архангельск, ул Республиканская, д 13, строен 1	48 +/-2	Земли населенных пунктов	эксплуатация здания теплового пункта	_____	12387.95
20	29:22:060416:32	Земельный участок	Архангельская область, г Архангельск	1152 +/-12	Земли населенных пунктов	Для размещения парков, скверов	_____	292227.84

полное наименование должности

М.П.

подпись

инициалы, фамилия

КАДАСТРОВЫЙ ПЛАН ТЕРРИТОРИИ

Лист № 5 раздела 1 Всего листов раздела 1: 30 Всего разделов: 11 Всего листов: 192

« 13 » мая 2024 г. № КУВИ-001/2024-129521826

Номер кадастрового квартала: 29:22:060416

Номер п/п	Кадастровый номер объекта недвижимости	Вид объекта недвижимости	Адрес	Площадь или основная характеристика	Категория земель	Виды разрешенного использования	Назначение (проектируемое назначение)	Кадастровая стоимость (руб)
1	2	3	4	5	6	7	8	9
21	29:22:060416:34	Земельный участок	Местоположение установлено относительно ориентира, расположенного в границах участка. Почтовый адрес ориентира: Архангельская область, г Архангельск, пр-кт Ленинградский, д 167, строен 1	78 +/-3	Земли населенных пунктов	Для эксплуатации здания трансформаторной подстанции	_____	20130.41
22	29:22:060416:35	Земельный участок	Архангельская область, г Архангельск, ул Чкалова, д 7, корп 1, строен 1	66 +/-3	Земли населенных пунктов	Для эксплуатации здания трансформаторной подстанции	_____	17033.42
23	29:22:060416:36	Земельный участок	Местоположение установлено относительно ориентира, расположенного в границах участка. Почтовый адрес ориентира: Архангельская область, г Архангельск, пр-кт Ленинградский, д 167	5076 +/-25	Земли населенных пунктов	Для эксплуатации многоквартирного жилого дома со встроенными нежилыми помещениями	_____	4650375.92
24	29:22:060416:37	Земельный участок	Архангельская область, г Архангельск, пр-кт Ленинградский, д 161	5000 +/-25	Земли населенных пунктов	Для эксплуатации многоквартирного жилого дома со встроенными нежилыми помещениями	_____	4580748.54
25	29:22:060416:38	Здание	Архангельская область, г Архангельск, пр-кт Ленинградский, д 165	площадь: 710.9 кв.м	_____	_____	Нежилое	5933018.87

полное наименование должности

М.П.

подпись

инициалы, фамилия

КАДАСТРОВЫЙ ПЛАН ТЕРРИТОРИИ

Лист № 6	раздела 1	Всего листов раздела 1: 30	Всего разделов: 11	Всего листов: 192
« 13 » мая 2024 г. № КУВИ-001/2024-129521826				
Номер кадастрового квартала: 29:22:060416				

Номер п/п	Кадастровый номер объекта недвижимости	Вид объекта недвижимости	Адрес	Площадь или основная характеристика	Категория земель	Виды разрешенного использования	Назначение (проектируемое назначение)	Кадастровая стоимость (руб)
1	2	3	4	5	6	7	8	9
26	29:22:060416:39	Сооружение	Архангельская область, г Архангельск, ул Чкалова, д 1	протяженность: 107 м	_____	_____	Канализационная сеть	48633.49
27	29:22:060416:40	Здание	Архангельская область, г Архангельск, пр-кт Ленинградский, д 167, строен 1	площадь: 36.2 кв.м	_____	_____	Нежилое	285075.68
28	29:22:060416:41	Здание	163015, Архангельская область, г Архангельск, ул Республиканская, д 1	площадь: 142.2 кв.м	_____	_____	Нежилое	379190.54
29	29:22:060416:42	Здание	163015, Архангельская область, г Архангельск, пр-кт Ленинградский, д 165, к 1	площадь: 974.9 кв.м	_____	_____	Нежилое	7341739.87
30	29:22:060416:43	Здание	163015, Архангельская область, г Архангельск, пр-кт Ленинградский, д 167	площадь: 5645.4 кв.м	_____	_____	Многоквартирный дом	97164500.85

М.П.

КАДАСТРОВЫЙ ПЛАН ТЕРРИТОРИИ

Лист № 7	раздела 1	Всего листов раздела 1: 30	Всего разделов: 11	Всего листов: 192
« 13 » мая 2024 г. № КУВИ-001/2024-129521826				
Номер кадастрового квартала: 29:22:060416				

Номер п/п	Кадастровый номер объекта недвижимости	Вид объекта недвижимости	Адрес	Площадь или основная характеристика	Категория земель	Виды разрешенного использования	Назначение (проектируемое назначение)	Кадастровая стоимость (руб)
1	2	3	4	5	6	7	8	9
31	29:22:060416:45	Сооружение	Архангельская область, г Архангельск, пр-кт Ленинградский, д 165, корп 2	протяженность: 22 м	—	—	Инженерное	10701.03
32	29:22:060416:46	Сооружение	Архангельская область, г Архангельск, ул Калинина, д 3	протяженность: 11 м	—	—	Водопроводная сеть	5350.51
33	29:22:060416:47	Здание	163015, Архангельская область, г Архангельск, пр-кт Ленинградский, д 161	площадь: 4570.8 кв.м	—	—	Многоквартирный дом	83640865.48
34	29:22:060416:49	Сооружение	Архангельская область, г Архангельск, пр-кт Ленинградский, д 165, корп 2	протяженность: 78 м	—	—	Хозяйственное	35452.45
35	29:22:060416:50	Здание	163015, Архангельская область, г Архангельск, ул Чкалова, д 14, к 1	площадь: 48.8 кв.м	—	—	Жилое	549033.07

полное наименование должности

М.П.

подпись

инициалы, фамилия

КАДАСТРОВЫЙ ПЛАН ТЕРРИТОРИИ

Лист № 8 раздела 1 Всего листов раздела 1: 30 Всего разделов: 11 Всего листов: 192

« 13 » мая 2024 г. № КУВИ-001/2024-129521826

Номер кадастрового квартала: 29:22:060416

Номер п/п	Кадастровый номер объекта недвижимости	Вид объекта недвижимости	Адрес	Площадь или основная характеристика	Категория земель	Виды разрешенного использования	Назначение (проектируемое назначение)	Кадастровая стоимость (руб)
1	2	3	4	5	6	7	8	9
36	29:22:060416:51	Здание	163015, Архангельская область, г Архангельск, пр-кт Ленинградский, д 165	площадь: 110 кв.м	—	—	Нежилое	863595.16
37	29:22:060416:52	Здание	163015, Архангельская область, г Архангельск, пр-кт Ленинградский, д 167, к 1	площадь: 3587.2 кв.м	—	—	Многоквартирный дом	64600076.21
38	29:22:060416:53	Здание	163015, Архангельская область, г Архангельск, пр-кт Ленинградский, д 167, к 2	площадь: 3568.9 кв.м	—	—	Многоквартирный дом	65307142.03
39	29:22:060416:54	Здание	163015, Архангельская область, г Архангельск, пр-кт Ленинградский, д 167, к 3	площадь: 477.7 кв.м	—	—	Нежилое	4867526.65
40	29:22:060416:55	Здание	163015, Архангельская область, г Архангельск, пр-кт Ленинградский, д 159	площадь: 929.9 кв.м	—	—	Нежилое	2379901.01

_____ полное наименование должности

М.П.

_____ подпись

_____ инициалы, фамилия

КАДАСТРОВЫЙ ПЛАН ТЕРРИТОРИИ

Лист № 9	раздела 1	Всего листов раздела 1: 30	Всего разделов: 11	Всего листов: 192
« 13 » мая 2024 г. № КУВИ-001/2024-129521826				
Номер кадастрового квартала: 29:22:060416				

Номер п/п	Кадастровый номер объекта недвижимости	Вид объекта недвижимости	Адрес	Площадь или основная характеристика	Категория земель	Виды разрешенного использования	Назначение (проектируемое назначение)	Кадастровая стоимость (руб)
1	2	3	4	5	6	7	8	9
41	29:22:060416:56	Здание	163015, Архангельская область, г Архангельск, ул Калинина, д 4	площадь: 471.3 кв.м	_____	_____	Многоквартирный дом	2142116.44
42	29:22:060416:57	Здание	163015, Архангельская область, г Архангельск, ул Калинина, д 5	площадь: 469.7 кв.м	_____	_____	Многоквартирный дом	3354755.23
43	29:22:060416:58	Здание	163015, Архангельская область, г Архангельск, ул Калинина, д 6	площадь: 475.6 кв.м	_____	_____	Многоквартирный дом	3396895.02
44	29:22:060416:59	Здание	163015, Архангельская область, г Архангельск, ул Калинина, д 7	площадь: 472.3 кв.м	_____	_____	Многоквартирный дом	3373325.31
45	29:22:060416:60	Здание	163015, Архангельская область, г Архангельск, ул Калинина, д 8	площадь: 472.7 кв.м	_____	_____	Многоквартирный дом	2148479.61

М.П.

КАДАСТРОВЫЙ ПЛАН ТЕРРИТОРИИ

Лист № 10	раздела 1	Всего листов раздела 1: 30	Всего разделов: 11	Всего листов: 192
-----------	-----------	----------------------------	--------------------	-------------------

« 13 » мая 2024 г. № КУВИ-001/2024-129521826

Номер кадастрового квартала: 29:22:060416

Номер п/п	Кадастровый номер объекта недвижимости	Вид объекта недвижимости	Адрес	Площадь или основная характеристика	Категория земель	Виды разрешенного использования	Назначение (проектируемое назначение)	Кадастровая стоимость (руб)
1	2	3	4	5	6	7	8	9
46	29:22:060416:61	Здание	163015, Архангельская область, г Архангельск, ул Калинина, д 10	площадь: 3831 кв.м	_____	_____	Многоквартирный дом	80352569.81
47	29:22:060416:62	Здание	163015, Архангельская область, г Архангельск, ул Калинина, д 11	площадь: 473.2 кв.м	_____	_____	Многоквартирный дом	2150752.17
48	29:22:060416:63	Здание	163015, Архангельская область, г Архангельск, ул Калинина, д 13	площадь: 723.2 кв.м	_____	_____	Многоквартирный дом	3262798
49	29:22:060416:64	Здание	163015, Архангельская область, г Архангельск, ул Калинина, д 15	площадь: 721.8 кв.м	_____	_____	Многоквартирный дом	3256481.74
50	29:22:060416:65	Здание	163015, Архангельская область, г Архангельск, ул Калинина, д 17, корп 1	площадь: 196.1 кв.м	_____	_____	Нежилое	1759407.37

_____ полное наименование должности

М.П.

_____ подпись

_____ инициалы, фамилия

КАДАСТРОВЫЙ ПЛАН ТЕРРИТОРИИ

Лист № 11	раздела 1	Всего листов раздела 1: 30	Всего разделов: 11	Всего листов: 192
« 13 » мая 2024 г. № КУВИ-001/2024-129521826				
Номер кадастрового квартала: 29:22:060416				

Номер п/п	Кадастровый номер объекта недвижимости	Вид объекта недвижимости	Адрес	Площадь или основная характеристика	Категория земель	Виды разрешенного использования	Назначение (проектируемое назначение)	Кадастровая стоимость (руб)
1	2	3	4	5	6	7	8	9
51	29:22:060416:66	Здание	Архангельская область, г Архангельск, ул Калинина, д 17	площадь: 788.5 кв.м	_____	_____	Многоквартирный дом	3557406.28
52	29:22:060416:67	Здание	163015, Архангельская область, г Архангельск, ул Ленина, д 6, к 1	площадь: 469 кв.м	_____	_____	Многоквартирный дом	2131662.65
53	29:22:060416:69	Здание	163015, Архангельская область, г Архангельск, ул Ленина, д 8, к 1	площадь: 465.6 кв.м	_____	_____	Многоквартирный дом	3325471.66
54	29:22:060416:70	Здание	163015, Архангельская область, г Архангельск, ул Ленина, д 8	площадь: 517.9 кв.м	_____	_____	Многоквартирный дом	2353919.17
55	29:22:060416:71	Здание	163015, Архангельская область, г Архангельск, ул Ленина, д 12	площадь: 464 кв.м	_____	_____	Многоквартирный дом	2108937.04

М.П.

КАДАСТРОВЫЙ ПЛАН ТЕРРИТОРИИ

Лист № 12	раздела 1	Всего листов раздела 1: 30	Всего разделов: 11	Всего листов: 192
-----------	-----------	----------------------------	--------------------	-------------------

« 13 » мая 2024 г. № КУВИ-001/2024-129521826

Номер кадастрового квартала: 29:22:060416

Номер п/п	Кадастровый номер объекта недвижимости	Вид объекта недвижимости	Адрес	Площадь или основная характеристика	Категория земель	Виды разрешенного использования	Назначение (проектируемое назначение)	Кадастровая стоимость (руб)
1	2	3	4	5	6	7	8	9
56	29:22:060416:72	Здание	163015, Архангельская область, г Архангельск, ул Ленина, д 14	площадь: 742.3 кв.м	_____	_____	Многоквартирный дом	3348969.8
57	29:22:060416:73	Здание	163015, Архангельская область, г Архангельск, ул Ленина, д 16	площадь: 520.9 кв.м	_____	_____	Многоквартирный дом	2367554.53
58	29:22:060416:74	Здание	163015, Архангельская область, г Архангельск, ул Ленина, д 18	площадь: 526.2 кв.м	_____	_____	Многоквартирный дом	2391643.69
59	29:22:060416:75	Здание	163015, Архангельская область, г Архангельск, ул Почтовая, д 4, к 1	площадь: 419.5 кв.м	_____	_____	Жилое	1841096.31
60	29:22:060416:76	Здание	163015, Архангельская область, г Архангельск, ул Почтовая, д 4	площадь: 443.6 кв.м	_____	_____	Многоквартирный дом	3168340.26

_____ полное наименование должности

М.П.

_____ подпись

_____ инициалы, фамилия

КАДАСТРОВЫЙ ПЛАН ТЕРРИТОРИИ

Лист № 13	раздела 1	Всего листов раздела 1: 30	Всего разделов: 11	Всего листов: 192
-----------	-----------	----------------------------	--------------------	-------------------

« 13 » мая 2024 г. № КУВИ-001/2024-129521826

Номер кадастрового квартала: 29:22:060416

Номер п/п	Кадастровый номер объекта недвижимости	Вид объекта недвижимости	Адрес	Площадь или основная характеристика	Категория земель	Виды разрешенного использования	Назначение (проектируемое назначение)	Кадастровая стоимость (руб)
1	2	3	4	5	6	7	8	9
61	29:22:060416:77	Здание	163015, Архангельская область, г Архангельск, ул Почтовая, д 6	площадь: 493.9 кв.м	—	—	Многоквартирный дом	2244836.21
62	29:22:060416:78	Здание	163015, Архангельская область, г Архангельск, ул Почтовая, д 8	площадь: 728 кв.м	—	—	Многоквартирный дом	5161284.45
63	29:22:060416:79	Сооружение	Архангельская область, г Архангельск, ул Республиканская, д 12	протяженность: 35 м	—	—	Канализационная сеть	44108.9
64	29:22:060416:80	Сооружение	Архангельская область, г Архангельск, ул Республиканская, д 12	протяженность: 27 м	—	—	Водопроводная сеть	41043.43
65	29:22:060416:81	Здание	163015, Архангельская область, г Архангельск, ул Республиканская, д 12	площадь: 608.1 кв.м	—	—	Многоквартирный дом	2743511.43

полное наименование должности

М.П.

подпись

инициалы, фамилия

КАДАСТРОВЫЙ ПЛАН ТЕРРИТОРИИ

Лист № 14	раздела 1	Всего листов раздела 1: 30	Всего разделов: 11	Всего листов: 192
-----------	-----------	----------------------------	--------------------	-------------------

« 13 » мая 2024 г. № КУВИ-001/2024-129521826

Номер кадастрового квартала: 29:22:060416

Номер п/п	Кадастровый номер объекта недвижимости	Вид объекта недвижимости	Адрес	Площадь или основная характеристика	Категория земель	Виды разрешенного использования	Назначение (проектируемое назначение)	Кадастровая стоимость (руб)
1	2	3	4	5	6	7	8	9
66	29:22:060416:82	Здание	163015, Архангельская область, г Архангельск, ул Республиканская, д 4	площадь: 517.3 кв.м	_____	_____	Многоквартирный дом	2351192.09
67	29:22:060416:83	Здание	Архангельская область, г Архангельск, ул Республиканская, д 5	площадь: 616.5 кв.м	_____	_____	Нежилое	2849338.14
68	29:22:060416:84	Здание	163015, Архангельская область, г Архангельск, ул Республиканская, д 6	площадь: 647.3 кв.м	_____	_____	Многоквартирный дом	2920366.63
69	29:22:060416:85	Здание	163015, Архангельская область, г Архангельск, ул Республиканская, д 7	площадь: 796 кв.м	_____	_____	Нежилое	3658921.2
70	29:22:060416:87	Здание	Архангельская область, г Архангельск, ул Республиканская, д 13, строен 1	площадь: 16.6 кв.м	_____	_____	Нежилое	188618.28

_____ полное наименование должности

М.П.

_____ подпись

_____ инициалы, фамилия

КАДАСТРОВЫЙ ПЛАН ТЕРРИТОРИИ

Лист № 15 раздела 1 Всего листов раздела 1: 30 Всего разделов: 11 Всего листов: 192

« 13 » мая 2024 г. № КУВИ-001/2024-129521826

Номер кадастрового квартала: 29:22:060416

Номер п/п	Кадастровый номер объекта недвижимости	Вид объекта недвижимости	Адрес	Площадь или основная характеристика	Категория земель	Виды разрешенного использования	Назначение (проектируемое назначение)	Кадастровая стоимость (руб)
1	2	3	4	5	6	7	8	9
71	29:22:060416:88	Здание	163015, Архангельская область, г Архангельск, ул Республиканская, д 13	площадь: 528.2 кв.м	—	—	Многоквартирный дом	2400733.93
72	29:22:060416:91	Здание	163015, Архангельская область, г Архангельск, ул Республиканская, д 16	площадь: 597.4 кв.м	—	—	Многоквартирный дом	4266831.55
73	29:22:060416:92	Здание	163015, Архангельская область, г Архангельск, ул Республиканская, д 17	площадь: 594 кв.м	—	—	Многоквартирный дом	2699803.02
74	29:22:060416:94	Здание	163015, Архангельская область, г Архангельск, ул Республиканская, д 19	площадь: 648.1 кв.м	—	—	Многоквартирный дом	2923975.92
75	29:22:060416:95	Сооружение	Архангельская область, г Архангельск, ул Чкалова, д 4	протяженность: 9 м	—	—	Водопроводная сеть	4377.69

_____ полное наименование должности

М.П.

_____ подпись

_____ инициалы, фамилия

КАДАСТРОВЫЙ ПЛАН ТЕРРИТОРИИ

Лист № 16 раздела 1 Всего листов раздела 1: 30 Всего разделов: 11 Всего листов: 192

« 13 » мая 2024 г. № КУВИ-001/2024-129521826

Номер кадастрового квартала: 29:22:060416

Номер п/п	Кадастровый номер объекта недвижимости	Вид объекта недвижимости	Адрес	Площадь или основная характеристика	Категория земель	Виды разрешенного использования	Назначение (проектируемое назначение)	Кадастровая стоимость (руб)
1	2	3	4	5	6	7	8	9
76	29:22:060416:96	Здание	163015, Архангельская область, г Архангельск, ул Чкалова, д 4	площадь: 742.4 кв.м	_____	_____	Многоквартирный дом	3349420.96
77	29:22:060416:97	Здание	163015, Архангельская область, г Архангельск, ул Чкалова, д 2	площадь: 3824.7 кв.м	_____	_____	Многоквартирный дом	59989727
78	29:22:060416:98	Здание	163015, Архангельская область, г Архангельск, ул Чкалова, д 5, к 1	площадь: 490.3 кв.м	_____	_____	Многоквартирный дом	3501887.36
79	29:22:060416:99	Здание	163015, Архангельская область, г Архангельск, ул Чкалова, д 5	площадь: 522.8 кв.м	_____	_____	Многоквартирный дом	2376190.27
80	29:22:060416:100	Здание	163015, Архангельская область, г Архангельск, ул Чкалова, д 6	площадь: 679.4 кв.м	_____	_____	Многоквартирный дом	4816726.17

_____ полное наименование должности

М.П.

_____ подпись

_____ инициалы, фамилия

КАДАСТРОВЫЙ ПЛАН ТЕРРИТОРИИ

Лист № 17 раздела 1 Всего листов раздела 1: 30 Всего разделов: 11 Всего листов: 192

« 13 » мая 2024 г. № КУВИ-001/2024-129521826

Номер кадастрового квартала: 29:22:060416

Номер п/п	Кадастровый номер объекта недвижимости	Вид объекта недвижимости	Адрес	Площадь или основная характеристика	Категория земель	Виды разрешенного использования	Назначение (проектируемое назначение)	Кадастровая стоимость (руб)
1	2	3	4	5	6	7	8	9
81	29:22:060416:101	Здание	Архангельская область, г Архангельск, ул Чкалова, д 7, корп 1, строен 1	площадь: 29.2 кв.м	—	—	Нежилое	180228.72
82	29:22:060416:102	Здание	163015, Архангельская область, г Архангельск, ул Чкалова, д 7	площадь: 526.7 кв.м	—	—	Многоквартирный дом	2393916.25
83	29:22:060416:103	Здание	163015, Архангельская область, г Архангельск, ул Чкалова, д 8	площадь: 731.4 кв.м	—	—	Многоквартирный дом	5185389.35
84	29:22:060416:104	Здание	163015, Архангельская область, г Архангельск, ул Чкалова, д 9	площадь: 519.7 кв.м	—	—	Многоквартирный дом	2362100.39
85	29:22:060416:105	Здание	163015, Архангельская область, г Архангельск, ул Чкалова, д 10	площадь: 740.1 кв.м	—	—	Многоквартирный дом	3339044.25

полное наименование должности

М.П.

подпись

инициалы, фамилия

КАДАСТРОВЫЙ ПЛАН ТЕРРИТОРИИ

Лист № 18 раздела 1 Всего листов раздела 1: 30 Всего разделов: 11 Всего листов: 192

« 13 » мая 2024 г. № КУВИ-001/2024-129521826

Номер кадастрового квартала: 29:22:060416

Номер п/п	Кадастровый номер объекта недвижимости	Вид объекта недвижимости	Адрес	Площадь или основная характеристика	Категория земель	Виды разрешенного использования	Назначение (проектируемое назначение)	Кадастровая стоимость (руб)
1	2	3	4	5	6	7	8	9
86	29:22:060416:106	Здание	163015, Архангельская область, г Архангельск, ул Чкалова, д 12	площадь: 733 кв.м	_____	_____	Многоквартирный дом	3307011.8
87	29:22:060416:107	Здание	163015, Архангельская область, г Архангельск, ул Чкалова, д 13	площадь: 516.2 кв.м	_____	_____	Многоквартирный дом	2346192.46
88	29:22:060416:108	Здание	163015, Архангельская область, г Архангельск, ул Чкалова, д 15	площадь: 712.3 кв.м	_____	_____	Многоквартирный дом	5049976.53
89	29:22:060416:109	Здание	163015, Архангельская область, г Архангельск, ул Чкалова, д 11	площадь: 543.2 кв.м	_____	_____	Многоквартирный дом	2468910.78
90	29:22:060416:110	Здание	163015, Архангельская область, г Архангельск, ул Ленина, д 10	площадь: 519.5 кв.м	_____	_____	Многоквартирный дом	2361191.36

_____ полное наименование должности

М.П.

_____ подпись

_____ инициалы, фамилия

КАДАСТРОВЫЙ ПЛАН ТЕРРИТОРИИ

Лист № 19	раздела 1	Всего листов раздела 1: 30	Всего разделов: 11	Всего листов: 192
-----------	-----------	----------------------------	--------------------	-------------------

« 13 » мая 2024 г. № КУВИ-001/2024-129521826

Номер кадастрового квартала: 29:22:060416

Номер п/п	Кадастровый номер объекта недвижимости	Вид объекта недвижимости	Адрес	Площадь или основная характеристика	Категория земель	Виды разрешенного использования	Назначение (проектируемое назначение)	Кадастровая стоимость (руб)
1	2	3	4	5	6	7	8	9
91	29:22:060416:114	Здание	Архангельская область, г Архангельск, ул Ленина, д 2А	площадь: 452.7 кв.м	—	—	Жилое	2899995.47
92	29:22:060416:115	Здание	163015, Архангельская область, г Архангельск, ул Республиканская, д 16, к 1	площадь: 609.8 кв.м	—	—	Многоквартирный дом	2751181.17
93	29:22:060416:1270	Земельный участок	Архангельская область, г Архангельск, ул Чкалова	6 +/-1	Земли населенных пунктов	Для установки и эксплуатации торгового киоска по продаже питьевой воды "Акварель" без права капитального строительства и создания объектов недвижимости	—	12852.95
94	29:22:060416:1271	Сооружение	Архангельская область, г Архангельск, ул Чкалова, д 3	протяженность: 19 м	—	—	Канализационная сеть	37377.3
95	29:22:060416:1272	Сооружение	Архангельская область, г Архангельск, ул Чкалова, д 3	протяженность: 4 м	—	—	Водопроводная сеть	6840.57

М.П.

полное наименование должности

подпись

инициалы, фамилия

КАДАСТРОВЫЙ ПЛАН ТЕРРИТОРИИ

Лист № 20	раздела 1	Всего листов раздела 1: 30	Всего разделов: 11	Всего листов: 192
« 13 » мая 2024 г. № КУВИ-001/2024-129521826				
Номер кадастрового квартала: 29:22:060416				

Номер п/п	Кадастровый номер объекта недвижимости	Вид объекта недвижимости	Адрес	Площадь или основная характеристика	Категория земель	Виды разрешенного использования	Назначение (проектируемое назначение)	Кадастровая стоимость (руб)
1	2	3	4	5	6	7	8	9
96	29:22:060416:1273	Сооружение	Архангельская область, г Архангельск, ул Чкалова, д 3	протяженность: 308 м	_____	_____	Сети наружного освещения	46960.62
97	29:22:060416:1274	Земельный участок	Архангельская область, г Архангельск, пр-кт Ленинградский	9 +/-1	Земли населенных пунктов	для установки и эксплуатации торгового киоска без права капитального строительства и создания объектов недвижимости	_____	19279.43
98	29:22:060416:1337	Сооружение	Архангельская область, г Архангельск, ул Чкалова, д 1	протяженность: 8 м	_____	_____	Водопроводная сеть	3891.28
99	29:22:060416:1338	Здание	163015, Архангельская область, г Архангельск, ул Чкалова, д 1	площадь: 485.9 кв.м	_____	_____	Нежилое	1625961
100	29:22:060416:1342	Сооружение	163000, Архангельская область, г Архангельск, пр-кт Ленинградский, д 165, корп 2	протяженность: 23 м	_____	_____	Иное сооружение (Водопроводная сеть от жилого дома №167, корп.1 по пр.Ленинградскому на здание МУК СКЦ "Луч", по адресу: пр.Ленинградский, д.165, корп.2)	11187.44

полное наименование должности

М.П.

подпись

инициалы, фамилия

КАДАСТРОВЫЙ ПЛАН ТЕРРИТОРИИ

Лист № 21	раздела 1	Всего листов раздела 1: 30	Всего разделов: 11	Всего листов: 192
-----------	-----------	----------------------------	--------------------	-------------------

« 13 » мая 2024 г. № КУВИ-001/2024-129521826

Номер кадастрового квартала: 29:22:060416

Номер п/п	Кадастровый номер объекта недвижимости	Вид объекта недвижимости	Адрес	Площадь или основная характеристика	Категория земель	Виды разрешенного использования	Назначение (проектируемое назначение)	Кадастровая стоимость (руб)
1	2	3	4	5	6	7	8	9
101	29:22:060416:1345	Земельный участок	163015, Архангельская область, г Архангельск, ул Республиканская, д 14, корп 1	2291 +/-17	Земли населенных пунктов	Для эксплуатации многоквартирного жилого дома	_____	3385858.71
102	29:22:060416:1346	Земельный участок	163015, Архангельская область, г Архангельск, ул Республиканская, д 18	1181 +/-12	Земли населенных пунктов	Для эксплуатации многоквартирного жилого дома	_____	1940313.31
103	29:22:060416:1347	Сооружение	163000, Архангельская область, г Архангельск	протяженность: 43 м	_____	_____	10 Сооружение коммунального хозяйства	75893.02
104	29:22:060416:1348	Сооружение	163000, Архангельская область, г Архангельск	протяженность: 58 м	_____	_____	10 Сооружение коммунального хозяйства	102367.33
105	29:22:060416:1349	Сооружение	163000, Архангельская область, г Архангельск, ул Чкалова	протяженность: 15 м	_____	_____	Иное сооружение (теплотрасса от ТК-55-10-4п-9-1 (ГВС) до здания по ул. Чкалова, д. 8)	26474.31

_____ полное наименование должности

М.П.

_____ подпись

_____ инициалы, фамилия

КАДАСТРОВЫЙ ПЛАН ТЕРРИТОРИИ

Лист № 22	раздела 1	Всего листов раздела 1: 30	Всего разделов: 11	Всего листов: 192
« 13 » мая 2024 г. № КУВИ-001/2024-129521826				
Номер кадастрового квартала: 29:22:060416				

Номер п/п	Кадастровый номер объекта недвижимости	Вид объекта недвижимости	Адрес	Площадь или основная характеристика	Категория земель	Виды разрешенного использования	Назначение (проектируемое назначение)	Кадастровая стоимость (руб)
1	2	3	4	5	6	7	8	9
106	29:22:060416:1350	Сооружение	163000, Архангельская область, г Архангельск, ул Чкалова	протяженность: 21 м	_____	_____	Иное сооружение (теплотрасса от ТК-55-10-4п-9-1 (ГВС) до здания по ул. Чкалова, д. 4 (ГВС))	37064.03
107	29:22:060416:1351	Сооружение	163000, Архангельская область, г Архангельск, ул Чкалова	протяженность: 8 м	_____	_____	Иное сооружение (Теплотрасса от ТК-55-10-4п-4-2 (ГВС) до здания по ул. Чкалова, д.14)	14119.63
108	29:22:060416:1352	Сооружение	163000, Архангельская область, г Архангельск, ул Чкалова	протяженность: 28 м	_____	_____	Иное сооружение (Теплотрасса от ТК-55-10-4п-4-1а (ГВС) у здания по ул. Чкалова, д. 12 до ТК-55-10-4п-4-2 (ГВС) у здания по ул. Чкалова, д.14)	49418.71
109	29:22:060416:1358	Земельный участок	Архангельская область, г Архангельск, пр-кт Ленинградский	24 +/-2	Земли населенных пунктов	Для размещения рекламной конструкции без права капитального строительства и создания объектов недвижимости	_____	62722.41
110	29:22:060416:1359	Земельный участок	163015, Архангельская область, г Архангельск, ул Республиканская, д 17	1162 +/-12	Земли населенных пунктов	Для эксплуатации многоквартирного жилого дома (среднеэтажная жилая застройка)	_____	1132516.98

полное наименование должности

М.П.

подпись

инициалы, фамилия

КАДАСТРОВЫЙ ПЛАН ТЕРРИТОРИИ

Лист № 23	раздела 1	Всего листов раздела 1: 30	Всего разделов: 11	Всего листов: 192
-----------	-----------	----------------------------	--------------------	-------------------

« 13 » мая 2024 г. № КУВИ-001/2024-129521826

Номер кадастрового квартала: 29:22:060416

Номер п/п	Кадастровый номер объекта недвижимости	Вид объекта недвижимости	Адрес	Площадь или основная характеристика	Категория земель	Виды разрешенного использования	Назначение (проектируемое назначение)	Кадастровая стоимость (руб)
1	2	3	4	5	6	7	8	9
111	29:22:060416:1363	Здание	163015, Архангельская область, г Архангельск, ул Чкалова, д 3	площадь: 863.2 кв.м	_____	_____	Нежилое	4493288.84
112	29:22:060416:1364	Земельный участок	163015, Архангельская область, г Архангельск, ул Ленина, д 6	1045 +/-11	Земли населенных пунктов	Для размещения (эксплуатации) многоквартирного жилого дома	_____	1909878.62
113	29:22:060416:1367	Здание	163015, Архангельская область, г Архангельск, ул Республиканская, д 11	площадь: 1274.4 кв.м	_____	_____	Многоквартирный дом	24115556.38
114	29:22:060416:1395	Сооружение	163015, Архангельская область, г Архангельск, ул Республиканская	протяженность: 10 м	_____	_____	10.3. Сооружения канализации	22746.05
115	29:22:060416:1397	Земельный участок	163015, Архангельская область, г Архангельск, ул Ленина, д 12	1306 +/-12.65	Земли населенных пунктов	Для эксплуатации многоквартирного жилого дома	_____	2202574.02

М.П.

КАДАСТРОВЫЙ ПЛАН ТЕРРИТОРИИ

Лист № 24	раздела 1	Всего листов раздела 1: 30	Всего разделов: 11	Всего листов: 192
« 13 » мая 2024 г. № КУВИ-001/2024-129521826				
Номер кадастрового квартала: 29:22:060416				

Номер п/п	Кадастровый номер объекта недвижимости	Вид объекта недвижимости	Адрес	Площадь или основная характеристика	Категория земель	Виды разрешенного использования	Назначение (проектируемое назначение)	Кадастровая стоимость (руб)
1	2	3	4	5	6	7	8	9
116	29:22:060416:1398	Земельный участок	163015, Архангельская область, г Архангельск, ул Республиканская, д 14	1408 +/-13	Земли населенных пунктов	для эксплуатации многоквартирного жилого дома	_____	2251292.7
117	29:22:060416:1402	Земельный участок	Местоположение установлено относительно ориентира, расположенного в границах участка. Почтовый адрес ориентира: 163015, Архангельская область, г Архангельск, ул Республиканская, д 6	1675 +/-14	Земли населенных пунктов	для эксплуатации многоквартирного жилого дома	_____	2663340.32
118	29:22:060416:1404	Сооружение	Архангельская область, г Архангельск	протяженность: 51 м	_____	_____	7.4 Сооружения дорожного транспорта	184442.27
119	29:22:060416:1405	Сооружение	Архангельская область, г Архангельск	протяженность: 164 м	_____	_____	7.4 Сооружения дорожного транспорта	593108.46
120	29:22:060416:1406	Сооружение	Архангельская область, г Архангельск	протяженность: 209 м	_____	_____	1.1 Сооружения электроэнергетики	26249.99

_____ полное наименование должности

М.П.

_____ подпись

_____ инициалы, фамилия

КАДАСТРОВЫЙ ПЛАН ТЕРРИТОРИИ

Лист № 25	раздела 1	Всего листов раздела 1: 30	Всего разделов: 11	Всего листов: 192
-----------	-----------	----------------------------	--------------------	-------------------

« 13 » мая 2024 г. № КУВИ-001/2024-129521826

Номер кадастрового квартала: 29:22:060416

Номер п/п	Кадастровый номер объекта недвижимости	Вид объекта недвижимости	Адрес	Площадь или основная характеристика	Категория земель	Виды разрешенного использования	Назначение (проектируемое назначение)	Кадастровая стоимость (руб)
1	2	3	4	5	6	7	8	9
121	29:22:060416:1407	Сооружение	Архангельская область, г Архангельск	протяженность: 39 м	—	—	1.1 Сооружения электроэнергетики	4898.32
122	29:22:060416:1408	Земельный участок	Местоположение установлено относительно ориентира, расположенного в границах участка. Почтовый адрес ориентира: Архангельская область, г Архангельск, пр-кт Ленинградский	10732 +/-36	Земли населенных пунктов	для размещения сквера	—	2722386.44
123	29:22:060416:1409	Сооружение	Архангельская область, г Архангельск	протяженность: 9 м	—	—	10) сооружения коммунального хозяйства	15884.59
124	29:22:060416:1410	Земельный участок	163015, Архангельская область, г Архангельск, ул Калинина	1234 +/-12	Земли населенных пунктов	для размещения объектов физической культуры и спорта	—	718511.77
125	29:22:060416:1411	Сооружение	Архангельская область, г Архангельск, пр-кт Ленинградский, д 165	площадь: 374 кв.м	—	—	Иное сооружение (Памятник им. В.И. Ленина)	1

_____ полное наименование должности

М.П.

_____ подпись

_____ инициалы, фамилия

КАДАСТРОВЫЙ ПЛАН ТЕРРИТОРИИ

Лист № 26	раздела 1	Всего листов раздела 1: 30	Всего разделов: 11	Всего листов: 192
-----------	-----------	----------------------------	--------------------	-------------------

« 13 » мая 2024 г. № КУВИ-001/2024-129521826

Номер кадастрового квартала: 29:22:060416

Номер п/п	Кадастровый номер объекта недвижимости	Вид объекта недвижимости	Адрес	Площадь или основная характеристика	Категория земель	Виды разрешенного использования	Назначение (проектируемое назначение)	Кадастровая стоимость (руб)
1	2	3	4	5	6	7	8	9
126	29:22:060416:1629	Земельный участок	163015, Архангельская область, г Архангельск, ул Республиканская, д 8	1632 +/-14	Земли населенных пунктов	многоэтажная жилая застройка (высотная застройка)	_____	2974995.84
127	29:22:060416:1634	Сооружение	Архангельская область, г Архангельск, г Архангельск, Территориальный округ Майская горка	протяженность: 125 м	_____	_____	10) сооружения коммунального хозяйства	180585.22
128	29:22:060416:1635	Сооружение	Архангельская область, г Архангельск	протяженность: 83 м	_____	_____	10) сооружения коммунального хозяйства	126170.54
129	29:22:060416:1638	Земельный участок	Архангельская область, г Архангельск, пр-кт Ленинградский	936 +/-11	Земли населенных пунктов	благоустройство территории	_____	237435.12
130	29:22:060416:1639	Земельный участок	Архангельская область, г Архангельск, пр-кт Ленинградский	63 +/-3	Земли населенных пунктов	благоустройство территории	_____	15981.21

_____ полное наименование должности

М.П.

_____ подпись

_____ инициалы, фамилия

КАДАСТРОВЫЙ ПЛАН ТЕРРИТОРИИ

Лист № 27	раздела 1	Всего листов раздела 1: 30	Всего разделов: 11	Всего листов: 192
-----------	-----------	----------------------------	--------------------	-------------------

« 13 » мая 2024 г. № КУВИ-001/2024-129521826

Номер кадастрового квартала: 29:22:060416

Номер п/п	Кадастровый номер объекта недвижимости	Вид объекта недвижимости	Адрес	Площадь или основная характеристика	Категория земель	Виды разрешенного использования	Назначение (проектируемое назначение)	Кадастровая стоимость (руб)
1	2	3	4	5	6	7	8	9
131	29:22:060416:1640	Земельный участок	Архангельская область, г Архангельск	7637 +/-31	Земли населенных пунктов	Для эксплуатации пр.Ленинградского (от ул.Ленина до ул.Героя Советского Союза Петра Лушева)	_____	1937277.79
132	29:22:060416:1641	Земельный участок	Архангельская область, г Архангельск, ул Ленина	1652 +/-14	Земли населенных пунктов	Малоэтажная многоквартирная жилая застройка	_____	2559033.08
133	29:22:060416:1642	Земельный участок	Архангельская область, г Архангельск, ул Почтовая	2247 +/-17	Земли населенных пунктов	Малоэтажная многоквартирная жилая застройка	_____	3286635.2
134	29:22:060416:1643	Земельный участок	Архангельская область, г Архангельск, ул Чкалова	2442 +/-17	Земли населенных пунктов	Малоэтажная многоквартирная жилая застройка	_____	3552595.42
135	29:22:060416:1644	Земельный участок	Архангельская область, г Архангельск, ул Республиканская	2175 +/-16	Земли населенных пунктов	Малоэтажная многоквартирная жилая застройка	_____	3257839.9

_____ полное наименование должности

М.П.

_____ подпись

_____ инициалы, фамилия

КАДАСТРОВЫЙ ПЛАН ТЕРРИТОРИИ

Лист № 28	раздела 1	Всего листов раздела 1: 30	Всего разделов: 11	Всего листов: 192
-----------	-----------	----------------------------	--------------------	-------------------

« 13 » мая 2024 г. № КУВИ-001/2024-129521826

Номер кадастрового квартала: 29:22:060416

Номер п/п	Кадастровый номер объекта недвижимости	Вид объекта недвижимости	Адрес	Площадь или основная характеристика	Категория земель	Виды разрешенного использования	Назначение (проектируемое назначение)	Кадастровая стоимость (руб)
1	2	3	4	5	6	7	8	9
136	29:22:060416:1645	Земельный участок	Архангельская область, г Архангельск, ул Республиканская	2014 +/-16	Земли населенных пунктов	Малозэтажная многоквартирная жилая застройка	_____	3050188.24
137	29:22:060416:1646	Земельный участок	Архангельская область, г Архангельск, пр-кт Ленинградский	35 +/-2	Земли населенных пунктов	благоустройство территории	_____	8878.45
138	29:22:060416:1648	Земельный участок	Архангельская область, г Архангельск, ул Республиканская, д 19	1066 +/-11	Земли населенных пунктов	Малозэтажная многоквартирная жилая застройка	_____	1763538.99
139	29:22:060416:1649	Земельный участок	Архангельская область, г Архангельск, ул Чкалова	6088 +/-27	Земли населенных пунктов	Благоустройство территории	_____	1544342.96
140	29:22:060416:1650	Земельный участок	Архангельская область, г Архангельск, ул Чкалова	328 +/-6	Земли населенных пунктов	благоустройство территории	_____	83203.76

_____ полное наименование должности

М.П.

_____ подпись

_____ инициалы, фамилия

КАДАСТРОВЫЙ ПЛАН ТЕРРИТОРИИ

Лист № 29	раздела 1	Всего листов раздела 1: 30	Всего разделов: 11	Всего листов: 192
-----------	-----------	----------------------------	--------------------	-------------------

« 13 » мая 2024 г. № КУВИ-001/2024-129521826

Номер кадастрового квартала: 29:22:060416

Номер п/п	Кадастровый номер объекта недвижимости	Вид объекта недвижимости	Адрес	Площадь или основная характеристика	Категория земель	Виды разрешенного использования	Назначение (проектируемое назначение)	Кадастровая стоимость (руб)
1	2	3	4	5	6	7	8	9
141	29:22:060416:1651	Земельный участок	Архангельская область, г Архангельск, ул Чкалова	186 +/-5	Земли населенных пунктов	благоустройство территории	_____	47182.62
142	29:22:060416:1652	Земельный участок	Архангельская область, г Архангельск, ул Чкалова	51 +/-3	Земли населенных пунктов	благоустройство территории	_____	12937.17
143	29:22:060416:1664	Земельный участок	Архангельская область, г Архангельск, ул Чкалова, д 10	1503 +/-14	Земли населенных пунктов	Малозэтажная многоквартирная жилая застройка	_____	2453866.19
144	29:22:060416:1665	Земельный участок	Архангельская область, г Архангельск, ул Ленина, д 8	2660 +/-18	Земли населенных пунктов	малозэтажная многоквартирная жилая застройка	_____	4076943.44
145	29:22:060416:1666	Земельный участок	Архангельская область, г Архангельск, ул Калинина, д 4	1901 +/-15	Земли населенных пунктов	малозэтажная многоквартирная жилая застройка	_____	3051251.88

_____ полное наименование должности

М.П.

_____ подпись

_____ инициалы, фамилия

КАДАСТРОВЫЙ ПЛАН ТЕРРИТОРИИ

Лист № 30	раздела 1	Всего листов раздела 1: 30	Всего разделов: 11	Всего листов: 192
-----------	-----------	----------------------------	--------------------	-------------------

« 13 » мая 2024 г. № КУВИ-001/2024-129521826

Номер кадастрового квартала: 29:22:060416

Номер п/п	Кадастровый номер объекта недвижимости	Вид объекта недвижимости	Адрес	Площадь или основная характеристика	Категория земель	Виды разрешенного использования	Назначение (проектируемое назначение)	Кадастровая стоимость (руб)
1	2	3	4	5	6	7	8	9
146	29:22:060416:1671	Земельный участок	Архангельская область, г Архангельск, ул Чкалова, д 7	1699 +/-14	Земли населенных пунктов	малоэтажная многоквартирная жилая застройка	_____	2811459.53
147	29:22:060416:1672	Земельный участок	Архангельская область, г Архангельск, ул Чкалова, д 9	1626 +/-14	Земли населенных пунктов	Малоэтажная многоквартирная жилая застройка	_____	2685195.55
148	29:22:060416:1673	Земельный участок	Архангельская область, г Архангельск	554 +/-8	Земли населенных пунктов	Улично-дорожная сеть	_____	140533.18
149	29:22:000000:8344	Сооружение	163000, Архангельская область, г Архангельск	протяженность: 8402 м	_____	_____	10) сооружения коммунального хозяйства	3818865.28

_____ полное наименование должности

М.П.

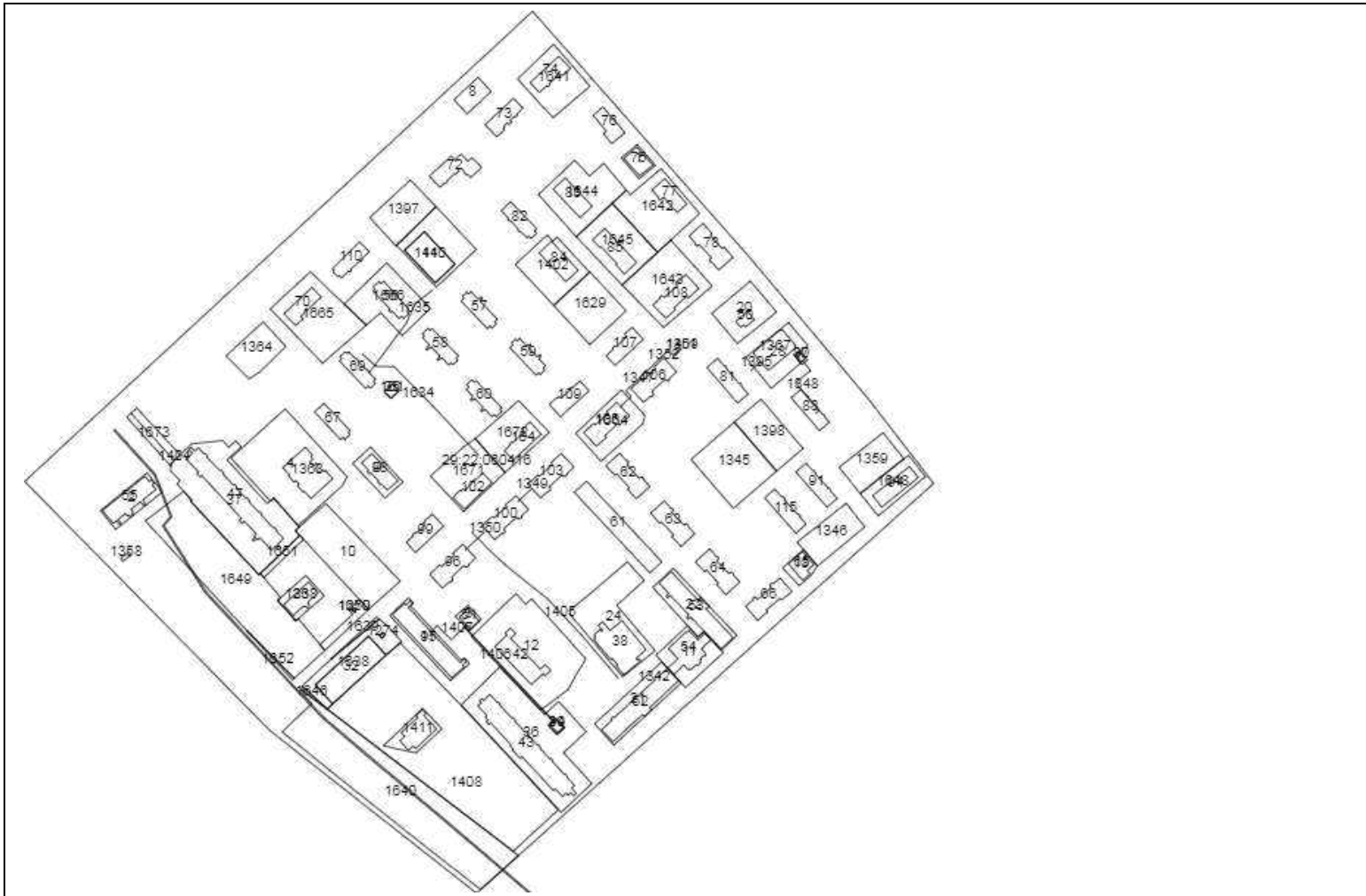
_____ подпись

_____ инициалы, фамилия

КАДАСТРОВЫЙ ПЛАН ТЕРРИТОРИИ

Лист № 1	раздела 2	Всего листов раздела 2: 1	Всего разделов: 11	Всего листов: 192
« 13 » мая 2024 г. № КУВИ-001/2024-129521826				
Номер кадастрового квартала: 29:22:060416				

План (чертеж, схема) объектов недвижимости, расположенных в кадастровом квартале



Масштаб:

полное наименование должности

М.П.

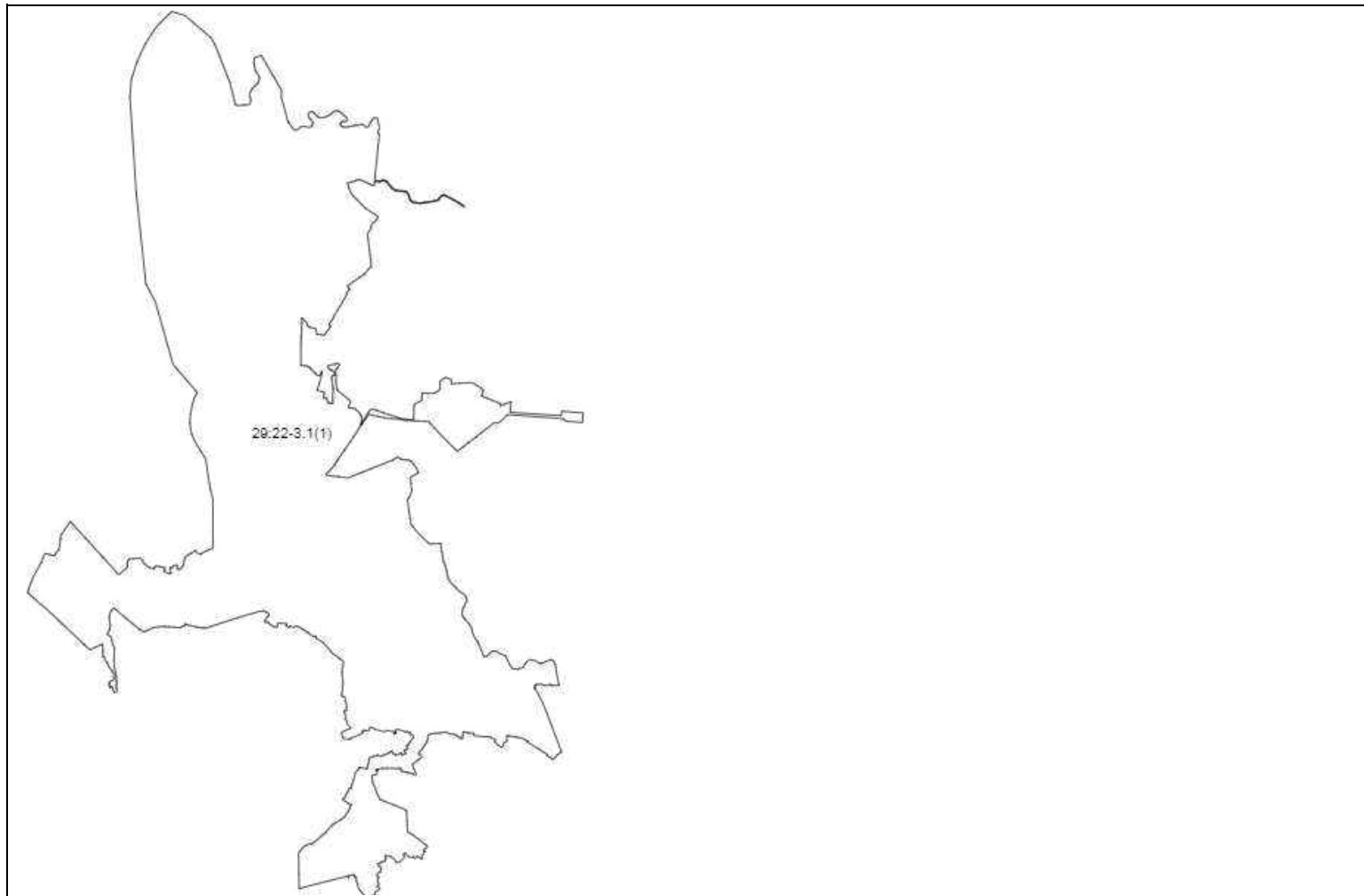
подпись

инициалы, фамилия

КАДАСТРОВЫЙ ПЛАН ТЕРРИТОРИИ

Лист № 1	раздела 3	Всего листов раздела 3: 1	Всего разделов: 11	Всего листов: 192
« 13 » мая 2024 г. № КУВИ-001/2024-129521826				
Номер кадастрового квартала: 29:22:060416				

План (чертеж, схема) границ между субъектами Российской Федерации, границ муниципальных образований, границ населенных пунктов, расположенных в кадастровом квартале



Масштаб:

полное наименование должности

М.П.

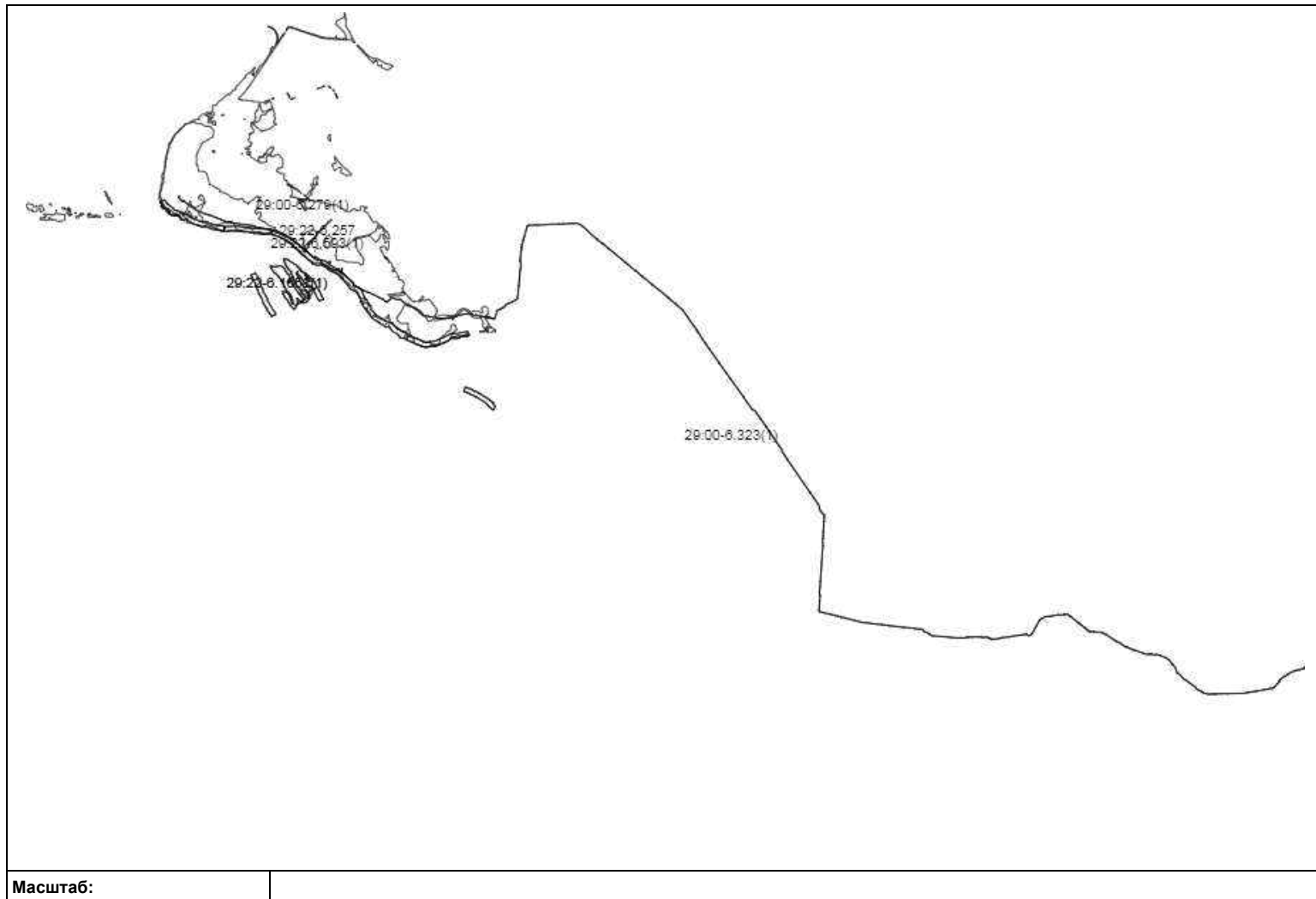
подпись

инициалы, фамилия

КАДАСТРОВЫЙ ПЛАН ТЕРРИТОРИИ

Лист № 1	раздела 4	Всего листов раздела 4: 1	Всего разделов: 11	Всего листов: 192
« 13 » мая 2024 г. № КУВИ-001/2024-129521826				
Номер кадастрового квартала: 29:22:060416				

План (чертеж, схема) зон с особыми условиями использования территорий, расположенных в кадастровом квартале



Масштаб:

полное наименование должности

М.П.

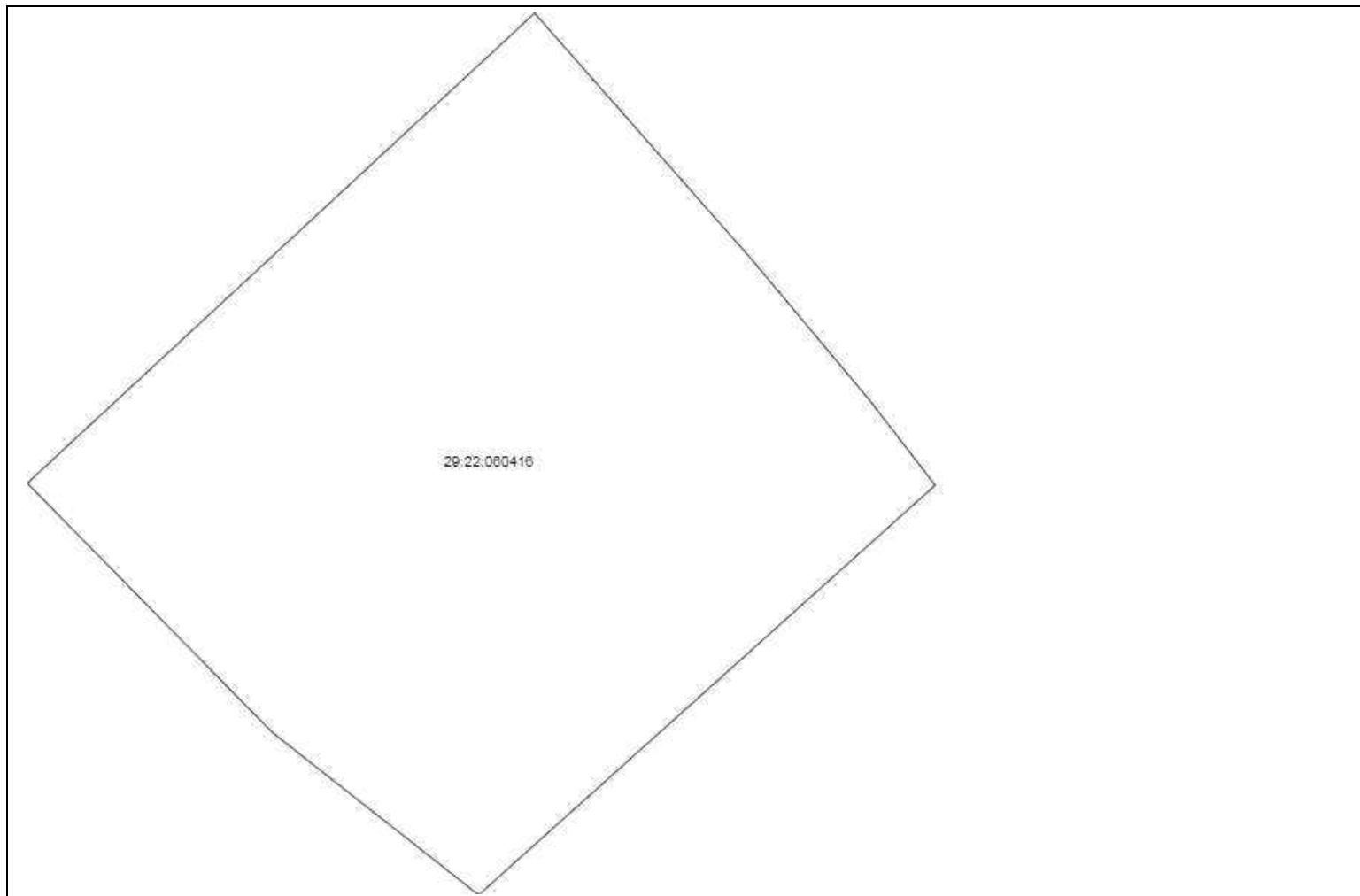
подпись

инициалы, фамилия

КАДАСТРОВЫЙ ПЛАН ТЕРРИТОРИИ

Лист № 1	раздела 6	Всего листов раздела 6: 1	Всего разделов: 11	Всего листов: 192
« 13 » мая 2024 г. № КУВИ-001/2024-129521826				
Номер кадастрового квартала: 29:22:060416				

План (чертеж, схема) территорий объектов культурного наследия, территорий опережающего социально-экономического развития, зон территориального развития в Российской Федерации, игорных зон, лесничеств, лесопарков, особо охраняемых природных территорий, особых экономических зон, охотничьих угодий, земельных участков, подлежащих образованию в соответствии с утвержденным проектом межевания территории, береговых линий (границы водного объекта), единиц кадастрового деления, расположенных в кадастровом квартале



Масштаб:

полное наименование должности

М.П.

подпись

инициалы, фамилия

КАДАСТРОВЫЙ ПЛАН ТЕРРИТОРИИ

Лист № 1	раздела 7	Всего листов раздела 7: 1	Всего разделов: 11	Всего листов: 192
« 13 » мая 2024 г. № КУВИ-001/2024-129521826				
Номер кадастрового квартала: 29:22:060416				

Общая информация о зонах с особыми условиями использования территорий, территориальных зонах, территориях объектов культурного наследия, территориях опережающего социально-экономического развития, зонах территориального развития в Российской Федерации, об игорных зонах, о лесничествах, лесопарках, об особо охраняемых природных территориях, особых экономических зонах, охотничьих угодьях, о земельных участках, подлежащих образованию в соответствии с утвержденным проектом межевания территории, о береговых линиях (границе водного объекта), единицах кадастрового деления

Номер п/п	Реестровый (учетный, условный) номер	Дата присвоения	Индивидуальное обозначение зоны или территории, тип и наименование водного объекта, наименование единицы кадастрового деления
1	2	3	4
1	29:22:060416	—	граница кадастрового квартала
2	29:22-6.257	12.05.2014	Зона с особыми условиями использования территории Охранная зона инженерных коммуникаций
3	29:22-6.593	06.05.2020	Граница зоны с особыми условиями использования территории Охранная зона инженерных коммуникаций
4	29:00-6.279	31.10.2020	Граница зоны с особыми условиями использования территории Иная зона с особыми условиями использования территории
5	29:00-6.323	13.07.2021	Зона с особыми условиями использования территории Охранная зона линий и сооружений связи и линий и сооружений радиодиффузии
6	29:22-6.1658	17.04.2023	Зона с особыми условиями использования территории Водоохранная зона
7	29:22-6.1661	17.04.2023	Зона с особыми условиями использования территории Прибрежная защитная полоса

 полное наименование должности

М.П.

 подпись_____
 инициалы, фамилия

КАДАСТРОВЫЙ ПЛАН ТЕРРИТОРИИ

На основании запроса от 16.05.2024, поступившего на рассмотрение 16.05.2024, сообщаем, что согласно записям Единого государственного реестра недвижимости:

Лист № 1	раздела 1	Всего листов раздела 1: 63	Всего разделов: 11	Всего листов: 226
« 16 » мая 2024 г. № КУВИ-001/2024-134252822				
Номер кадастрового квартала: 29:22:060417			Площадь кадастрового квартала: 35.03 Га	

Общие сведения об объектах недвижимости в кадастровом квартале

Номер п/п	Кадастровый номер объекта недвижимости	Вид объекта недвижимости	Адрес	Площадь или основная характеристика	Категория земель	Виды разрешенного использования	Назначение (проектируемое назначение)	Кадастровая стоимость (руб)
1	2	3	4	5	6	7	8	9
1	29:22:060417:2	Земельный участок	Архангельская область, г Архангельск, ул Калинина, д 19, корп 2	904 +/-10	Земли населенных пунктов	Эксплуатация здания продовольственного магазина	_____	1740191.97
2	29:22:060417:5	Земельный участок	Архангельская область, г Архангельск, ул Танкистов, д 24	848	Земли населенных пунктов	Эксплуатация части индивидуального жилого дома	_____	1289477.28
3	29:22:060417:6	Земельный участок	Местоположение установлено относительно ориентира, расположенного в границах участка. Почтовый адрес ориентира: Архангельская область, г Архангельск, ул Танкистов, д 28	912 +/-11	Земли населенных пунктов	Для эксплуатации одноэтажного жилого дома	_____	1398816.48
4	29:22:060417:7	Земельный участок	Местоположение установлено относительно ориентира, расположенного в границах участка. Почтовый адрес ориентира: Архангельская область, г Архангельск, ул Дачная, д 19	1330	Земли населенных пунктов	эксплуатация жилого дома	_____	1939282.98
5	29:22:060417:8	Земельный участок	Архангельская область, г Архангельск, пр-кт Ленинградский, д 247	1071 +/-11	Земли населенных пунктов	Для индивидуального жилищного строительства	_____	1641466.76

М.П.

КАДАСТРОВЫЙ ПЛАН ТЕРРИТОРИИ

Лист № 2	раздела 1	Всего листов раздела 1: 63	Всего разделов: 11	Всего листов: 226
« 16 » мая 2024 г. № КУВИ-001/2024-134252822				
Номер кадастрового квартала: 29:22:060417				

Номер п/п	Кадастровый номер объекта недвижимости	Вид объекта недвижимости	Адрес	Площадь или основная характеристика	Категория земель	Виды разрешенного использования	Назначение (проектируемое назначение)	Кадастровая стоимость (руб)
1	2	3	4	5	6	7	8	9
6	29:22:060417:9	Земельный участок	Местоположение установлено относительно ориентира, расположенного в границах участка. Почтовый адрес ориентира: Архангельская область, г Архангельск, ул Почтовая, д 48	816	Земли населенных пунктов	эксплуатация индивидуального жилого дома	_____	1238647.2
7	29:22:060417:10	Земельный участок	Архангельская область, г Архангельск, пр-кт Ленинградский, д 231	49 +/-2	Земли населенных пунктов	эксплуатация индивидуального жилого дома	_____	81183.2
8	29:22:060417:11	Земельный участок	Архангельская область, г Архангельск, пр-кт Ленинградский, д 231	503 +/-8	Земли населенных пунктов	эксплуатация индивидуального жилого дома	_____	755055.4
9	29:22:060417:12	Земельный участок	Архангельская область, г Архангельск, ул Почтовая, д 49	1319 +/-12	Земли населенных пунктов	для эксплуатации индивидуального жилого дома	_____	1909811.1
10	29:22:060417:13	Земельный участок	Архангельская область, г Архангельск, ул Почтовая, д 23, корп 1	1285 +/-12	Земли населенных пунктов	здание магазина	_____	2321891.4

_____ полное наименование должности

М.П.

_____ подпись

_____ инициалы, фамилия

КАДАСТРОВЫЙ ПЛАН ТЕРРИТОРИИ

Лист № 3	раздела 1	Всего листов раздела 1: 63	Всего разделов: 11	Всего листов: 226
----------	-----------	----------------------------	--------------------	-------------------

« 16 » мая 2024 г. № КУВИ-001/2024-134252822

Номер кадастрового квартала: 29:22:060417

Номер п/п	Кадастровый номер объекта недвижимости	Вид объекта недвижимости	Адрес	Площадь или основная характеристика	Категория земель	Виды разрешенного использования	Назначение (проектируемое назначение)	Кадастровая стоимость (руб)
1	2	3	4	5	6	7	8	9
11	29:22:060417:14	Земельный участок	Архангельская область, г Архангельск, ул Спортивная, д 1	1054	Земли населенных пунктов	для эксплуатации индивидуального жилого дома	_____	1604069.32
12	29:22:060417:15	Земельный участок	Архангельская область, г Архангельск, ул Спортивная, д 1	62	Земли населенных пунктов	для эксплуатации индивидуального жилого дома	_____	95483.1
13	29:22:060417:16	Земельный участок	Архангельская область, г Архангельск, ул Калинина, д 19	6722 +/-29	Земли населенных пунктов	эксплуатация здания детского сада	_____	2884453.59
14	29:22:060417:17	Земельный участок	Архангельская область, г Архангельск, ул Калинина, д 21, корп 2	672 +/-9	Земли населенных пунктов	эксплуатация общественного здания	_____	436619.87
15	29:22:060417:22	Земельный участок	Архангельская область, г Архангельск, ул Холмогорская, д 16, корп 2	4947 +/-24	Земли населенных пунктов	эксплуатация здания профилактория "Лазурный"	_____	1665579.27

_____ полное наименование должности

М.П.

_____ подпись

_____ инициалы, фамилия

КАДАСТРОВЫЙ ПЛАН ТЕРРИТОРИИ

Лист № 4	раздела 1	Всего листов раздела 1: 63	Всего разделов: 11	Всего листов: 226
« 16 » мая 2024 г. № КУВИ-001/2024-134252822				
Номер кадастрового квартала: 29:22:060417				

Номер п/п	Кадастровый номер объекта недвижимости	Вид объекта недвижимости	Адрес	Площадь или основная характеристика	Категория земель	Виды разрешенного использования	Назначение (проектируемое назначение)	Кадастровая стоимость (руб)
1	2	3	4	5	6	7	8	9
16	29:22:060417:23	Земельный участок	Местоположение установлено относительно ориентира, расположенного в границах участка. Почтовый адрес ориентира: Архангельская область, г Архангельск, ул Деревообделочников, д 10	1018	Земли населенных пунктов	Эксплуатация индивидуального жилого дома	_____	1644181.98
17	29:22:060417:24	Земельный участок	Местоположение установлено относительно ориентира, расположенного в границах участка. Почтовый адрес ориентира: Архангельская область, г Архангельск, ул Почтовая, д 54	1158	Земли населенных пунктов	Эксплуатация индивидуального жилого дома	_____	1724698.33
18	29:22:060417:25	Земельный участок	Местоположение установлено относительно ориентира, расположенного в границах участка. Почтовый адрес ориентира: Архангельская область, г Архангельск, ул Дачная, д 11	1054	Земли населенных пунктов	Эксплуатация индивидуального жилого дома	_____	1644858.17
19	29:22:060417:26	Земельный участок	Местоположение установлено относительно ориентира, расположенного в границах участка. Почтовый адрес ориентира: Архангельская область, г Архангельск, ул Холмогорская, д 32	1315 +/-13	Земли населенных пунктов	Для эксплуатации трехэтажного жилого дома	_____	1916074.67
20	29:22:060417:28	Земельный участок	Местоположение установлено относительно ориентира, расположенного в границах участка. Почтовый адрес ориентира: Архангельская область, г Архангельск, ул Строительная	367	Земли населенных пунктов	Эксплуатация жилого дома	_____	567018.67

полное наименование должности

М.П.

подпись

инициалы, фамилия

КАДАСТРОВЫЙ ПЛАН ТЕРРИТОРИИ

Лист № 5 раздела 1 Всего листов раздела 1: 63 Всего разделов: 11 Всего листов: 226

« 16 » мая 2024 г. № КУВИ-001/2024-134252822

Номер кадастрового квартала: 29:22:060417

Номер п/п	Кадастровый номер объекта недвижимости	Вид объекта недвижимости	Адрес	Площадь или основная характеристика	Категория земель	Виды разрешенного использования	Назначение (проектируемое назначение)	Кадастровая стоимость (руб)
1	2	3	4	5	6	7	8	9
21	29:22:060417:29	Земельный участок	Архангельская область, г Архангельск, пр-кт Ленинградский, д 241	1012	Земли населенных пунктов	Эксплуатация индивидуального жилого дома	_____	1603078.84
22	29:22:060417:187	Здание	163015, Архангельская область, г Архангельск, ул Почтовая, д 48	площадь: 46 кв.м	_____	_____	Жилое	225099.66
23	29:22:071507:210	Здание	163015, Архангельская область, г Архангельск, ул Танкистов, д 26	площадь: 55.8 кв.м	_____	_____	Жилое	273055.67
24	29:22:060417:30	Земельный участок	Архангельская область, г Архангельск, ул Деревообделочников, д 19	526	Земли населенных пунктов	Эксплуатация жилого дома	_____	818529.64
25	29:22:060417:31	Земельный участок	Архангельская область, г Архангельск, ул Деревообделочников	61	Земли населенных пунктов	Эксплуатация жилого дома	_____	94421.9

_____ полное наименование должности

М.П.

_____ подпись

_____ инициалы, фамилия

КАДАСТРОВЫЙ ПЛАН ТЕРРИТОРИИ

Лист № 6	раздела 1	Всего листов раздела 1: 63	Всего разделов: 11	Всего листов: 226
----------	-----------	----------------------------	--------------------	-------------------

« 16 » мая 2024 г. № КУВИ-001/2024-134252822

Номер кадастрового квартала: 29:22:060417

Номер п/п	Кадастровый номер объекта недвижимости	Вид объекта недвижимости	Адрес	Площадь или основная характеристика	Категория земель	Виды разрешенного использования	Назначение (проектируемое назначение)	Кадастровая стоимость (руб)
1	2	3	4	5	6	7	8	9
26	29:22:060417:32	Земельный участок	Местоположение установлено относительно ориентира, расположенного в границах участка. Почтовый адрес ориентира: Архангельская область, г Архангельск, пр-кт Ленинградский, д 242	262	Земли населенных пунктов	Эксплуатация 1/3 части индивидуального жилого дома	_____	413090.16
27	29:22:060417:33	Земельный участок	Местоположение установлено относительно ориентира, расположенного в границах участка. Почтовый адрес ориентира: Архангельская область, г Архангельск, ул Деревообделочников, д 18	955 +/-11	Земли населенных пунктов	Для эксплуатации одноэтажного жилого дома	_____	1518125.3
28	29:22:060417:34	Земельный участок	Архангельская область, г Архангельск, ул Спортивная, д 2	1194	Земли населенных пунктов	Эксплуатация индивидуального жилого дома	_____	1774632.89
29	29:22:060417:35	Земельный участок	Архангельская область, г Архангельск, ул Калинина	1524 +/-14	Земли населенных пунктов	индивидуальные гаражи	_____	711935.12
30	29:22:060417:36	Земельный участок	Архангельская область, г Архангельск, ул Почтовая, д 21	739 +/-10	Земли населенных пунктов	Для эксплуатации здания магазина	_____	1475544.7

_____ полное наименование должности

М.П.

_____ подпись

_____ инициалы, фамилия

КАДАСТРОВЫЙ ПЛАН ТЕРРИТОРИИ

Лист № 7	раздела 1	Всего листов раздела 1: 63	Всего разделов: 11	Всего листов: 226
« 16 » мая 2024 г. № КУВИ-001/2024-134252822				
Номер кадастрового квартала: 29:22:060417				

Номер п/п	Кадастровый номер объекта недвижимости	Вид объекта недвижимости	Адрес	Площадь или основная характеристика	Категория земель	Виды разрешенного использования	Назначение (проектируемое назначение)	Кадастровая стоимость (руб)
1	2	3	4	5	6	7	8	9
31	29:22:060417:37	Земельный участок	Архангельская область, г Архангельск, ул Почтовая, д 21	2344 +/-17	Земли населенных пунктов	Эксплуатация жилого дома	_____	2393889.38
32	29:22:060417:38	Земельный участок	Местоположение установлено относительно ориентира, расположенного в границах участка. Почтовый адрес ориентира: Архангельская область, г Архангельск, ул Спортивная, д 4	1307 +/-13	Земли населенных пунктов	Эксплуатация индивидуального жилого дома	_____	1921565.12
33	29:22:060417:39	Земельный участок	Местоположение установлено относительно ориентира, расположенного в границах участка. Почтовый адрес ориентира: Архангельская область, г Архангельск, пр-кт Ленинградский, д 251	1573 +/-14	Земли населенных пунктов	для эксплуатации одноэтажного здания подстанции № 3	_____	405963.29
34	29:22:060417:40	Земельный участок	Местоположение установлено относительно ориентира, расположенного в границах участка. Почтовый адрес ориентира: Архангельская область, г Архангельск, ул Деревообделочников, д 7	672	Земли населенных пунктов	Эксплуатация индивидуального жилого дома	_____	1098599.04
35	29:22:060417:41	Земельный участок	Архангельская область, г Архангельск, ул Почтовая, д 23, строен 2	130 +/-4	Земли населенных пунктов	Эксплуатация внутриквартальной насосной станции водопровода №46	_____	33550.69

полное наименование должности

М.П.

подпись

инициалы, фамилия

КАДАСТРОВЫЙ ПЛАН ТЕРРИТОРИИ

Лист № 8	раздела 1	Всего листов раздела 1: 63	Всего разделов: 11	Всего листов: 226
----------	-----------	----------------------------	--------------------	-------------------

« 16 » мая 2024 г. № КУВИ-001/2024-134252822

Номер кадастрового квартала: 29:22:060417

Номер п/п	Кадастровый номер объекта недвижимости	Вид объекта недвижимости	Адрес	Площадь или основная характеристика	Категория земель	Виды разрешенного использования	Назначение (проектируемое назначение)	Кадастровая стоимость (руб)
1	2	3	4	5	6	7	8	9
36	29:22:060417:42	Земельный участок	Архангельская область, г Архангельск, пр-кт Ленинградский, д 171	2408 +/-17	Земли населенных пунктов	для эксплуатации жилых домов	_____	2459251.55
37	29:22:060417:43	Земельный участок	Архангельская область, г Архангельск, пр-кт Ленинградский, д 171, корп 1	1908 +/-15	Земли населенных пунктов	для эксплуатации жилого дома	_____	1948609.62
38	29:22:060417:45	Земельный участок	Местоположение установлено относительно ориентира, расположенного в границах участка. Почтовый адрес ориентира: Архангельская область, г Архангельск, ул Почтовая	80	Земли населенных пунктов	Для эксплуатации индивидуального жилого дома	_____	121617.6
39	29:22:060417:46	Земельный участок	Архангельская область, г Архангельск, ул Почтовая, д 23, строен 1	81 +/-3	Земли населенных пунктов	Для эксплуатации трансформаторной подстанции (ТП-378)	_____	20904.66
40	29:22:060417:49	Земельный участок	Архангельская область, г Архангельск, ул Холмогорская, д 16	2772 +/-18.4	Земли населенных пунктов	эксплуатация жилого дома со встроенно-пристроенными помещениями библиотеки	_____	5295016.41

_____ полное наименование должности

М.П.

_____ подпись

_____ инициалы, фамилия

КАДАСТРОВЫЙ ПЛАН ТЕРРИТОРИИ

Лист № 9	раздела 1	Всего листов раздела 1: 63	Всего разделов: 11	Всего листов: 226
« 16 » мая 2024 г. № КУВИ-001/2024-134252822				
Номер кадастрового квартала: 29:22:060417				

Номер п/п	Кадастровый номер объекта недвижимости	Вид объекта недвижимости	Адрес	Площадь или основная характеристика	Категория земель	Виды разрешенного использования	Назначение (проектируемое назначение)	Кадастровая стоимость (руб)
1	2	3	4	5	6	7	8	9
41	29:22:060417:50	Земельный участок	Местоположение установлено относительно ориентира, расположенного в границах участка. Почтовый адрес ориентира: Архангельская область, г Архангельск, ул Деревообделочников, д 38	751 +/-3	Земли населенных пунктов	эксплуатация усадебного жилого дома	_____	1175915.8
42	29:22:060417:51	Земельный участок	Местоположение установлено относительно ориентира, расположенного в границах участка. Почтовый адрес ориентира: Архангельская область, г Архангельск, ул Деревообделочников	73 +/-1	Земли населенных пунктов	Для ведения личного подсобного хозяйства	_____	114673.51
43	29:22:060417:52	Земельный участок	Архангельская область, г Архангельск, ул Калинина	201	Земли населенных пунктов	для эксплуатации шести металлических гаражей индивидуальных автомобилей	_____	111782.09
44	29:22:060417:53	Земельный участок	Архангельская область, г Архангельск, ул Калинина, д 12	16376 +/-45	Земли населенных пунктов	для эксплуатации жилых домов	_____	17482352.08
45	29:22:060417:54	Земельный участок	Архангельская область, г Архангельск, ул Калинина, д 23	864 +/-10	Земли населенных пунктов	для эксплуатации жилых домов	_____	1650394.73

полное наименование должности

М.П.

подпись

инициалы, фамилия

КАДАСТРОВЫЙ ПЛАН ТЕРРИТОРИИ

Лист № 10	раздела 1	Всего листов раздела 1: 63	Всего разделов: 11	Всего листов: 226
-----------	-----------	----------------------------	--------------------	-------------------

« 16 » мая 2024 г. № КУВИ-001/2024-134252822

Номер кадастрового квартала: 29:22:060417

Номер п/п	Кадастровый номер объекта недвижимости	Вид объекта недвижимости	Адрес	Площадь или основная характеристика	Категория земель	Виды разрешенного использования	Назначение (проектируемое назначение)	Кадастровая стоимость (руб)
1	2	3	4	5	6	7	8	9
46	29:22:060417:55	Земельный участок	Архангельская область, г Архангельск, ул Калинина, д 29, корп 1	1012 +/-11	Земли населенных пунктов	для эксплуатации жилых домов	_____	1576969.24
47	29:22:060417:58	Земельный участок	Архангельская область, г Архангельск, ул Калинина, д 29	600 +/-2	Земли населенных пунктов	эксплуатация усадебного жилого дома	_____	926370
48	29:22:060417:60	Земельный участок	Архангельская область, г Архангельск, ул Дачная, д 7	1155 +/-12	Земли населенных пунктов	для эксплуатации усадебного жилого дома	_____	1780673.09
49	29:22:060417:62	Земельный участок	Местоположение установлено относительно ориентира, расположенного в границах участка. Почтовый адрес ориентира: Архангельская область, г Архангельск, ул Строительная, д 8	600 +/-9	Земли населенных пунктов	эксплуатация одноэтажного усадебного жилого дома	_____	933660
50	29:22:060417:63	Земельный участок	Местоположение установлено относительно ориентира, расположенного в границах участка. Почтовый адрес ориентира: Архангельская область, г Архангельск, ул Строительная	451 +/-7	Земли населенных пунктов	Для ведения личного подсобного хозяйства	_____	702315.24

_____ полное наименование должности

М.П.

_____ подпись

_____ инициалы, фамилия

КАДАСТРОВЫЙ ПЛАН ТЕРРИТОРИИ

Лист № 11	раздела 1	Всего листов раздела 1: 63	Всего разделов: 11	Всего листов: 226
-----------	-----------	----------------------------	--------------------	-------------------

« 16 » мая 2024 г. № КУВИ-001/2024-134252822

Номер кадастрового квартала: 29:22:060417

Номер п/п	Кадастровый номер объекта недвижимости	Вид объекта недвижимости	Адрес	Площадь или основная характеристика	Категория земель	Виды разрешенного использования	Назначение (проектируемое назначение)	Кадастровая стоимость (руб)
1	2	3	4	5	6	7	8	9
51	29:22:060417:65	Земельный участок	Архангельская область, г Архангельск, пр-кт Ленинградский, д 169	15730 +/-43	Земли населенных пунктов	для эксплуатации комплекса зданий школы	_____	7069506.98
52	29:22:060417:67	Земельный участок	Архангельская область, г Архангельск, ул Деревообделочников, д 8	1214 +/-12	Земли населенных пунктов	Для индивидуального жилищного строительства	_____	1909410.64
53	29:22:060417:68	Земельный участок	Местоположение установлено относительно ориентира, расположенного в границах участка. Почтовый адрес ориентира: Архангельская область, г Архангельск, ул Спортивная, д 3	1400 +/-13	Земли населенных пунктов	эксплуатация одноэтажного жилого дома	_____	2020875.92
54	29:22:060417:69	Земельный участок	Местоположение установлено относительно ориентира, расположенного в границах участка. Почтовый адрес ориентира: Архангельская область, г Архангельск, ул Танкистов, д 26	895 +/-10	Земли населенных пунктов	Для эксплуатации одноэтажного жилого дома	_____	1366709.75
55	29:22:060417:70	Земельный участок	Архангельская область, г Архангельск, пр-кт Ленинградский, д 237	769 +/-10	Земли населенных пунктов	Для эксплуатации одноэтажного жилого дома	_____	1257384.21

_____ полное наименование должности

М.П.

_____ подпись

_____ инициалы, фамилия

КАДАСТРОВЫЙ ПЛАН ТЕРРИТОРИИ

Лист № 12	раздела 1	Всего листов раздела 1: 63	Всего разделов: 11	Всего листов: 226
« 16 » мая 2024 г. № КУВИ-001/2024-134252822				
Номер кадастрового квартала: 29:22:060417				

Номер п/п	Кадастровый номер объекта недвижимости	Вид объекта недвижимости	Адрес	Площадь или основная характеристика	Категория земель	Виды разрешенного использования	Назначение (проектируемое назначение)	Кадастровая стоимость (руб)
1	2	3	4	5	6	7	8	9
56	29:22:060417:71	Земельный участок	Местоположение установлено относительно ориентира, расположенного в границах участка. Почтовый адрес ориентира: Архангельская область, г Архангельск, ул Деревообделочников, д 9	571 +/-8	Земли населенных пунктов	Для эксплуатации одноэтажного жилого дома	_____	928131.95
57	29:22:060417:72	Земельный участок	Местоположение установлено относительно ориентира, расположенного в границах участка. Почтовый адрес ориентира: Архангельская область, г Архангельск, пр-кт Ленинградский, д 235	585 +/-8	Земли населенных пунктов	Для эксплуатации одноэтажного жилого дома	_____	961833.6
58	29:22:060417:74	Земельный участок	Местоположение установлено относительно ориентира, расположенного в границах участка. Почтовый адрес ориентира: Архангельская область, г Архангельск, ул Танкистов, д 35, корп 1	947 +/-10	Земли населенных пунктов	Для эксплуатации одноэтажного жилого дома	_____	1466315.86
59	29:22:060417:75	Земельный участок	Местоположение установлено относительно ориентира, расположенного в границах участка. Почтовый адрес ориентира: Архангельская область, г Архангельск, ул Строительная, д 10	370 +/-7	Земли населенных пунктов	Для эксплуатации одноэтажного жилого дома	_____	576659.8
60	29:22:060417:76	Земельный участок	Местоположение установлено относительно ориентира, расположенного в границах участка. Почтовый адрес ориентира: Архангельская область, г Архангельск, ул Танкистов, д 34	1525 +/-14	Земли населенных пунктов	Для эксплуатации одноэтажного жилого дома	_____	2212838.75

полное наименование должности

М.П.

подпись

инициалы, фамилия

КАДАСТРОВЫЙ ПЛАН ТЕРРИТОРИИ

Лист № 13	раздела 1	Всего листов раздела 1: 63	Всего разделов: 11	Всего листов: 226
« 16 » мая 2024 г. № КУВИ-001/2024-134252822				
Номер кадастрового квартала: 29:22:060417				

Номер п/п	Кадастровый номер объекта недвижимости	Вид объекта недвижимости	Адрес	Площадь или основная характеристика	Категория земель	Виды разрешенного использования	Назначение (проектируемое назначение)	Кадастровая стоимость (руб)
1	2	3	4	5	6	7	8	9
61	29:22:060417:77	Земельный участок	Архангельская область, г Архангельск, ул Деревообделочников, д 28	865 +/-10	Земли населенных пунктов	Для эксплуатации одноэтажного жилого дома	_____	1337722.5
62	29:22:060417:78	Земельный участок	Архангельская область, г Архангельск, ул Холмогорская, д 30	1666 +/-14	Земли населенных пунктов	Для эксплуатации одноэтажного жилого дома с мансардным этажом	_____	2327318.87
63	29:22:060417:79	Земельный участок	Местоположение установлено относительно ориентира, расположенного в границах участка. Почтовый адрес ориентира: Архангельская область, г Архангельск, пр-кт Ленинградский, д 234	889 +/-8	Земли населенных пунктов	Для эксплуатации одноэтажного жилого дома	_____	1465018.66
64	29:22:060417:80	Земельный участок	Местоположение установлено относительно ориентира, расположенного в границах участка. Почтовый адрес ориентира: Архангельская область, г Архангельск, ул Строительная, д 1	1148 +/-11	Земли населенных пунктов	Под жилой одноэтажный рубленый дом	_____	1771611.74
65	29:22:060417:81	Земельный участок	Архангельская область, г Архангельск, пр-кт Ленинградский, д 169, строен 1	84 +/-3	Земли населенных пунктов	Для эксплуатации здания трансформаторной подстанции	_____	21678.9

полное наименование должности

М.П.

подпись

инициалы, фамилия

КАДАСТРОВЫЙ ПЛАН ТЕРРИТОРИИ

Лист № 14	раздела 1	Всего листов раздела 1: 63	Всего разделов: 11	Всего листов: 226
« 16 » мая 2024 г. № КУВИ-001/2024-134252822				
Номер кадастрового квартала: 29:22:060417				

Номер п/п	Кадастровый номер объекта недвижимости	Вид объекта недвижимости	Адрес	Площадь или основная характеристика	Категория земель	Виды разрешенного использования	Назначение (проектируемое назначение)	Кадастровая стоимость (руб)
1	2	3	4	5	6	7	8	9
66	29:22:060417:82	Земельный участок	Архангельская область, г Архангельск, ул Деревообделочников, д 26	856 +/-11	Земли населенных пунктов	Индивидуальный жилой дом	_____	1330283.92
67	29:22:060417:83	Земельный участок	Местоположение установлено относительно ориентира, расположенного в границах участка. Почтовый адрес ориентира: Архангельская область, г Архангельск, ул Танкистов, д 33	922 +/-11	Земли населенных пунктов	Для эксплуатации одноэтажного жилого дома	_____	1417519.68
68	29:22:060417:84	Земельный участок	Местоположение установлено относительно ориентира, расположенного в границах участка. Почтовый адрес ориентира: Архангельская область, г Архангельск, ул Строительная, д 7	919 +/-11	Земли населенных пунктов	Для эксплуатации одноэтажного жилого дома	_____	1426058.25
69	29:22:060417:86	Земельный участок	Местоположение установлено относительно ориентира, расположенного в границах участка. Почтовый адрес ориентира: Архангельская область, г Архангельск, ул Деревообделочников, д 32	776 +/-9	Земли населенных пунктов	Для размещения индивидуального жилого дома	_____	1206648.96
70	29:22:060417:87	Земельный участок	Архангельская область, г Архангельск, ул Почтовая, д 51	820 +/-10	Земли населенных пунктов	Для индивидуального жилищного строительства	_____	1248015.4

полное наименование должности

М.П.

подпись

инициалы, фамилия

КАДАСТРОВЫЙ ПЛАН ТЕРРИТОРИИ

Лист № 15	раздела 1	Всего листов раздела 1: 63	Всего разделов: 11	Всего листов: 226
« 16 » мая 2024 г. № КУВИ-001/2024-134252822				
Номер кадастрового квартала: 29:22:060417				

Номер п/п	Кадастровый номер объекта недвижимости	Вид объекта недвижимости	Адрес	Площадь или основная характеристика	Категория земель	Виды разрешенного использования	Назначение (проектируемое назначение)	Кадастровая стоимость (руб)
1	2	3	4	5	6	7	8	9
71	29:22:060417:88	Земельный участок	Местоположение установлено относительно ориентира, расположенного в границах участка. Почтовый адрес ориентира: Архангельская область, г Архангельск, ул Строительная, д 6	1258 +/-12	Земли населенных пунктов	Для дальнейшего землепользования	_____	1867822.04
72	29:22:060417:89	Земельный участок	163015, Архангельская область, г Архангельск, ул Деревообделочников, уч 14	726 +/-9	Земли населенных пунктов	Для индивидуального жилищного строительства	_____	1169469.84
73	29:22:060417:90	Земельный участок	Местоположение установлено относительно ориентира, расположенного в границах участка. Почтовый адрес ориентира: Архангельская область, г Архангельск, ул Строительная, д 13	1139 +/-12	Земли населенных пунктов	Для эксплуатации одноэтажного жилого дома	_____	1761584.92
74	29:22:060417:92	Земельный участок	Архангельская область, г Архангельск, ул Калинина, д 33	796 +/-10	Земли населенных пунктов	Для эксплуатации одноэтажного жилого дома	_____	1238400.88
75	29:22:060417:94	Земельный участок	Местоположение установлено относительно ориентира, расположенного в границах участка. Почтовый адрес ориентира: Архангельская область, г Архангельск, ул Холмогорская, д 28	1070 +/-11	Земли населенных пунктов	Для эксплуатации одноэтажного жилого дома	_____	1627593.26

полное наименование должности

М.П.

подпись

инициалы, фамилия

КАДАСТРОВЫЙ ПЛАН ТЕРРИТОРИИ

Лист № 16	раздела 1	Всего листов раздела 1: 63	Всего разделов: 11	Всего листов: 226
-----------	-----------	----------------------------	--------------------	-------------------

« 16 » мая 2024 г. № КУВИ-001/2024-134252822

Номер кадастрового квартала: 29:22:060417

Номер п/п	Кадастровый номер объекта недвижимости	Вид объекта недвижимости	Адрес	Площадь или основная характеристика	Категория земель	Виды разрешенного использования	Назначение (проектируемое назначение)	Кадастровая стоимость (руб)
1	2	3	4	5	6	7	8	9
76	29:22:060417:95	Земельный участок	Архангельская область, г Архангельск, пр-кт Ленинградский, д 238	1417 +/-13	Земли населенных пунктов	Для эксплуатации жилого дома	_____	2159326.06
77	29:22:060417:97	Земельный участок	Архангельская область, г Архангельск, ул Калинина, д 21, строен 1	108 +/-4	Земли населенных пунктов	Для эксплуатации здания трансформаторной подстанции ТП-635	_____	27872.88
78	29:22:060417:98	Земельный участок	Архангельская область, г Архангельск, ул Деревообделочников, д 3	864 +/-8	Земли населенных пунктов	Для индивидуального жилищного строительства	_____	1426610.88
79	29:22:060417:99	Земельный участок	Архангельская область, г Архангельск, ул Калинина, д 31	1146 +/-12	Земли населенных пунктов	Для эксплуатации одноэтажного жилого дома	_____	1728914.28
80	29:22:060417:100	Земельный участок	Местоположение установлено относительно ориентира, расположенного в границах участка. Почтовый адрес ориентира: Архангельская область, г Архангельск, ул Почтовая, д 52	1293 +/-13	Земли населенных пунктов	Для эксплуатации одноэтажного жилого дома	_____	1877090.77

_____ полное наименование должности

М.П.

_____ подпись

_____ инициалы, фамилия

КАДАСТРОВЫЙ ПЛАН ТЕРРИТОРИИ

Лист № 17	раздела 1	Всего листов раздела 1: 63	Всего разделов: 11	Всего листов: 226
« 16 » мая 2024 г. № КУВИ-001/2024-134252822				
Номер кадастрового квартала: 29:22:060417				

Номер п/п	Кадастровый номер объекта недвижимости	Вид объекта недвижимости	Адрес	Площадь или основная характеристика	Категория земель	Виды разрешенного использования	Назначение (проектируемое назначение)	Кадастровая стоимость (руб)
1	2	3	4	5	6	7	8	9
81	29:22:060417:101	Земельный участок	Местоположение установлено относительно ориентира, расположенного в границах участка. Почтовый адрес ориентира: Архангельская область, г Архангельск, ул Дачная, д 13	1327 +/-13	Земли населенных пунктов	Для эксплуатации одноэтажного жилого дома	_____	1971946.55
82	29:22:060417:102	Земельный участок	Местоположение установлено относительно ориентира, расположенного в границах участка. Почтовый адрес ориентира: Архангельская область, г Архангельск, пр-кт Ленинградский, д 236	1279 +/-13	Земли населенных пунктов	Для эксплуатации одноэтажного жилого дома	_____	2010661.67
83	29:22:060417:103	Земельный участок	Местоположение установлено относительно ориентира, расположенного в границах участка. Почтовый адрес ориентира: Архангельская область, г Архангельск, ул Дачная, д 17	1316 +/-13	Земли населенных пунктов	Для эксплуатации одноэтажного жилого дома с мансардным этажом	_____	1931609.01
84	29:22:060417:104	Земельный участок	Местоположение установлено относительно ориентира, расположенного в границах участка. Почтовый адрес ориентира: Архангельская область, г Архангельск, ул Танкистов, д 30	1005 +/-11	Земли населенных пунктов	Для эксплуатации одноэтажного жилого дома	_____	1552513.95
85	29:22:060417:105	Земельный участок	Архангельская область, г Архангельск, ул Строительная, д 3	1390 +/-13	Земли населенных пунктов	Для эксплуатации индивидуального жилого дома	_____	2038230.67

_____ полное наименование должности

М.П.

_____ подпись

_____ инициалы, фамилия

КАДАСТРОВЫЙ ПЛАН ТЕРРИТОРИИ

Лист № 18	раздела 1	Всего листов раздела 1: 63	Всего разделов: 11	Всего листов: 226
-----------	-----------	----------------------------	--------------------	-------------------

« 16 » мая 2024 г. № КУВИ-001/2024-134252822

Номер кадастрового квартала: 29:22:060417

Номер п/п	Кадастровый номер объекта недвижимости	Вид объекта недвижимости	Адрес	Площадь или основная характеристика	Категория земель	Виды разрешенного использования	Назначение (проектируемое назначение)	Кадастровая стоимость (руб)
1	2	3	4	5	6	7	8	9
86	29:22:060417:106	Земельный участок	Архангельская область, г Архангельск	1001	Земли населенных пунктов	Под постройку, под двор, под мощением	_____	1573301.73
87	29:22:060417:107	Земельный участок	Местоположение установлено относительно ориентира, расположенного в границах участка. Почтовый адрес ориентира: Архангельская область, г Архангельск, ул Дачная, д 5	956 +/-6	Земли населенных пунктов	Под застройку	_____	1517315.4
88	29:22:060417:108	Земельный участок	Местоположение установлено относительно ориентира, расположенного в границах участка. Почтовый адрес ориентира: Архангельская область, г Архангельск, ул Почтовая, д 23	6987 +/-29	Земли населенных пунктов	Для эксплуатации многоквартирного жилого дома	_____	11611386.48
89	29:22:060417:109	Земельный участок	Архангельская область, г Архангельск, ул Калинина, д 21	7245 +/-30	Земли населенных пунктов	Для эксплуатации многоквартирного жилого дома	_____	11901752.8
90	29:22:060417:110	Земельный участок	Архангельская область, г Архангельск, ул Строительная, д 5	1280 +/-13	Земли населенных пунктов	Под индивидуальный жилой дом и приусадебный участок	_____	1898717.18

М.П.

полное наименование должности

подпись

инициалы, фамилия

КАДАСТРОВЫЙ ПЛАН ТЕРРИТОРИИ

Лист № 19	раздела 1	Всего листов раздела 1: 63	Всего разделов: 11	Всего листов: 226
« 16 » мая 2024 г. № КУВИ-001/2024-134252822				
Номер кадастрового квартала: 29:22:060417				

Номер п/п	Кадастровый номер объекта недвижимости	Вид объекта недвижимости	Адрес	Площадь или основная характеристика	Категория земель	Виды разрешенного использования	Назначение (проектируемое назначение)	Кадастровая стоимость (руб)
1	2	3	4	5	6	7	8	9
91	29:22:060417:111	Земельный участок	Архангельская область, г Архангельск, ул Деревообделочников	36 +/-2	Земли населенных пунктов	для строительства здания комплектной трансформаторной подстанции	_____	9290.96
92	29:22:060417:112	Земельный участок	Местоположение установлено относительно ориентира, расположенного в границах участка. Почтовый адрес ориентира: Архангельская область, г Архангельск, ул Танкистов, д 22	842 +/-10	Земли населенных пунктов	Для эксплуатации одноэтажного жилого дома	_____	1282829.1
93	29:22:060417:113	Земельный участок	Местоположение установлено относительно ориентира, расположенного в границах участка. Почтовый адрес ориентира: Архангельская область, г Архангельск, пр-кт Ленинградский, д 243	881 +/-10	Земли населенных пунктов	Для эксплуатации одноэтажного жилого дома	_____	1375188.14
94	29:22:060417:114	Земельный участок	Архангельская область, г Архангельск, пр-кт Ленинградский, д 245	628 +/-9	Земли населенных пунктов	Для эксплуатации одноэтажного жилого дома	_____	967019.52
95	29:22:060417:116	Земельный участок	Архангельская область, г Архангельск, ул Деревообделочников, д 34	886 +/-10	Земли населенных пунктов	Для эксплуатации индивидуального жилого дома	_____	1382115.7

полное наименование должности

М.П.

подпись

инициалы, фамилия

КАДАСТРОВЫЙ ПЛАН ТЕРРИТОРИИ

Лист № 20	раздела 1	Всего листов раздела 1: 63	Всего разделов: 11	Всего листов: 226
-----------	-----------	----------------------------	--------------------	-------------------

« 16 » мая 2024 г. № КУВИ-001/2024-134252822

Номер кадастрового квартала: 29:22:060417

Номер п/п	Кадастровый номер объекта недвижимости	Вид объекта недвижимости	Адрес	Площадь или основная характеристика	Категория земель	Виды разрешенного использования	Назначение (проектируемое назначение)	Кадастровая стоимость (руб)
1	2	3	4	5	6	7	8	9
96	29:22:060417:117	Земельный участок	Архангельская область, г Архангельск, ул Почтовая, д 21, корп 1, строен 1	23 +/-2	Земли населенных пунктов	Для эксплуатации здания водопроводно-насосной станции	_____	5935.89
97	29:22:060417:118	Земельный участок	Архангельская область, г Архангельск, ул Танкистов, д 29	889 +/-10	Земли населенных пунктов	Для эксплуатации одноэтажного жилого дома	_____	1356071.71
98	29:22:060417:119	Земельный участок	Архангельская область, г Архангельск, ул Калинина, д 20	1016 +/-11	Земли населенных пунктов	Для эксплуатации многоквартирного жилого дома	_____	1803728.37
99	29:22:060417:120	Земельный участок	Архангельская область, г Архангельск, ул Танкистов, д 35	923 +/-11	Земли населенных пунктов	Для эксплуатации одноэтажного жилого дома	_____	1424216.69
100	29:22:060417:121	Земельный участок	Архангельская область, г Архангельск, ул Почтовая, д 50	847 +/-10	Земли населенных пунктов	Для эксплуатации индивидуального жилого дома	_____	1289083.18

_____ полное наименование должности

М.П.

_____ подпись

_____ инициалы, фамилия

КАДАСТРОВЫЙ ПЛАН ТЕРРИТОРИИ

Лист № 21	раздела 1	Всего листов раздела 1: 63	Всего разделов: 11	Всего листов: 226
« 16 » мая 2024 г. № КУВИ-001/2024-134252822				
Номер кадастрового квартала: 29:22:060417				

Номер п/п	Кадастровый номер объекта недвижимости	Вид объекта недвижимости	Адрес	Площадь или основная характеристика	Категория земель	Виды разрешенного использования	Назначение (проектируемое назначение)	Кадастровая стоимость (руб)
1	2	3	4	5	6	7	8	9
101	29:22:060417:122	Здание	163015, Архангельская область, г Архангельск, ул Калинина, д 31	площадь: 99.4 кв.м	_____	_____	Жилое	486411
102	29:22:060417:123	Здание	163015, Архангельская область, г Архангельск, пр-кт Ленинградский, д 236	площадь: 69 кв.м	_____	_____	Жилое	337649.48
103	29:22:060417:124	Здание	163015, Архангельская область, г Архангельск, ул Холмогорская, д 30	площадь: 139.9 кв.м	_____	_____	Жилое	964615.02
104	29:22:060417:125	Здание	163015, Архангельская область, г Архангельск, ул Холмогорская, д 28	площадь: 65.5 кв.м	_____	_____	Жилое	320522.34
105	29:22:060417:126	Здание	163015, Архангельская область, г Архангельск, пр-кт Ленинградский, д 231	площадь: 36.8 кв.м	_____	_____	Жилое	253737.19

полное наименование должности

М.П.

подпись

инициалы, фамилия

КАДАСТРОВЫЙ ПЛАН ТЕРРИТОРИИ

Лист № 22	раздела 1	Всего листов раздела 1: 63	Всего разделов: 11	Всего листов: 226
« 16 » мая 2024 г. № КУВИ-001/2024-134252822				
Номер кадастрового квартала: 29:22:060417				

Номер п/п	Кадастровый номер объекта недвижимости	Вид объекта недвижимости	Адрес	Площадь или основная характеристика	Категория земель	Виды разрешенного использования	Назначение (проектируемое назначение)	Кадастровая стоимость (руб)
1	2	3	4	5	6	7	8	9
106	29:22:060417:127	Здание	163015, Архангельская область, г Архангельск, ул Калинина, д 33	площадь: 49.5 кв.м	_____	_____	Жилое	242226.8
107	29:22:060417:128	Здание	163015, Архангельская область, г Архангельск, ул Спортивная, д 4	площадь: 50.7 кв.м	_____	_____	Жилое	248098.97
108	29:22:060417:129	Здание	163015, Архангельская область, г Архангельск, ул Почтовая, д 51	площадь: 41 кв.м	_____	_____	Жилое	200632.3
109	29:22:060417:130	Здание	163015, Архангельская область, г Архангельск, ул Строительная, д 4	площадь: 79.2 кв.м	_____	_____	Жилой дом	546086.56
110	29:22:060417:131	Здание	163015, Архангельская область, г Архангельск, ул Почтовая, д 49	площадь: 50.7 кв.м	_____	_____	Жилое	248098.97

М.П.

КАДАСТРОВЫЙ ПЛАН ТЕРРИТОРИИ

Лист № 23	раздела 1	Всего листов раздела 1: 63	Всего разделов: 11	Всего листов: 226
« 16 » мая 2024 г. № КУВИ-001/2024-134252822				
Номер кадастрового квартала: 29:22:060417				

Номер п/п	Кадастровый номер объекта недвижимости	Вид объекта недвижимости	Адрес	Площадь или основная характеристика	Категория земель	Виды разрешенного использования	Назначение (проектируемое назначение)	Кадастровая стоимость (руб)
1	2	3	4	5	6	7	8	9
111	29:22:060417:132	Здание	163015, Архангельская область, г Архангельск, ул Почтовая, д 54	площадь: 77.2 кв.м	_____	_____	Жилое	377775.94
112	29:22:060417:133	Здание	163015, Архангельская область, г Архангельск, ул Строительная, д 6	площадь: 111.5 кв.м	_____	_____	Жилое	545621.99
113	29:22:060417:134	Здание	163015, Архангельская область, г Архангельск, ул Строительная, д 1	площадь: 107.3 кв.м	_____	_____	Жилое	1479741.08
114	29:22:060417:135	Здание	163015, Архангельская область, г Архангельск, ул Танкистов, д 30	площадь: 38.4 кв.м	_____	_____	Жилое	187909.28
115	29:22:060417:136	Здание	163015, Архангельская область, г Архангельск, ул Дачная, д 5	площадь: 147.2 кв.м	_____	_____	Жилое	743843.34

М.П.

КАДАСТРОВЫЙ ПЛАН ТЕРРИТОРИИ

Лист № 24	раздела 1	Всего листов раздела 1: 63	Всего разделов: 11	Всего листов: 226
-----------	-----------	----------------------------	--------------------	-------------------

« 16 » мая 2024 г. № КУВИ-001/2024-134252822

Номер кадастрового квартала: 29:22:060417

Номер п/п	Кадастровый номер объекта недвижимости	Вид объекта недвижимости	Адрес	Площадь или основная характеристика	Категория земель	Виды разрешенного использования	Назначение (проектируемое назначение)	Кадастровая стоимость (руб)
1	2	3	4	5	6	7	8	9
116	29:22:060417:137	Здание	163015, Архангельская область, г Архангельск, ул Дачная, д 13	площадь: 71.2 кв.м	_____	_____	Жилое	348415.12
117	29:22:060417:138	Здание	163015, Архангельская область, г Архангельск, пр-кт Ленинградский, д 171	площадь: 5710.3 кв.м	_____	_____	Многоквартирный дом	101017366.41
118	29:22:060417:139	Здание	163015, Архангельская область, г Архангельск, ул Деревообделочников, д 38	площадь: 32.7 кв.м	_____	_____	Жилое	160016.49
119	29:22:060417:140	Здание	163015, Архангельская область, г Архангельск, ул Деревообделочников, д 7	площадь: 92.7 кв.м	_____	_____	Жилое	639169.5
120	29:22:060417:142	Здание	163015, Архангельская область, г Архангельск, пр-кт Ленинградский, д 237	площадь: 33.6 кв.м	_____	_____	Жилое	164420.62

_____ полное наименование должности

М.П.

_____ подпись

_____ инициалы, фамилия

КАДАСТРОВЫЙ ПЛАН ТЕРРИТОРИИ

Лист № 25	раздела 1	Всего листов раздела 1: 63	Всего разделов: 11	Всего листов: 226
« 16 » мая 2024 г. № КУВИ-001/2024-134252822				
Номер кадастрового квартала: 29:22:060417				

Номер п/п	Кадастровый номер объекта недвижимости	Вид объекта недвижимости	Адрес	Площадь или основная характеристика	Категория земель	Виды разрешенного использования	Назначение (проектируемое назначение)	Кадастровая стоимость (руб)
1	2	3	4	5	6	7	8	9
121	29:22:060417:144	Здание	163015, Архангельская область, г Архангельск, пр-кт Ленинградский, д 241	площадь: 61.1 кв.м	—	—	Жилое	298991.06
122	29:22:060417:145	Здание	163015, Архангельская область, г Архангельск, пр-кт Ленинградский, д 242	площадь: 103.6 кв.м	—	—	Жилое	440616.16
123	29:22:060417:146	Здание	163015, Архангельская область, г Архангельск, пр-кт Ленинградский, д 243	площадь: 73.2 кв.м	—	—	Жилое	358202.06
124	29:22:060417:147	Здание	163015, Архангельская область, г Архангельск, пр-кт Ленинградский, д 245	площадь: 49.2 кв.м	—	—	Жилое	240758.76
125	29:22:060417:148	Здание	163015, Архангельская область, г Архангельск, пр-кт Ленинградский, д 246	площадь: 82.1 кв.м	—	—	Жилое	566082.15

полное наименование должности

М.П.

подпись

инициалы, фамилия

КАДАСТРОВЫЙ ПЛАН ТЕРРИТОРИИ

Лист № 26	раздела 1	Всего листов раздела 1: 63	Всего разделов: 11	Всего листов: 226
-----------	-----------	----------------------------	--------------------	-------------------

« 16 » мая 2024 г. № КУВИ-001/2024-134252822

Номер кадастрового квартала: 29:22:060417

Номер п/п	Кадастровый номер объекта недвижимости	Вид объекта недвижимости	Адрес	Площадь или основная характеристика	Категория земель	Виды разрешенного использования	Назначение (проектируемое назначение)	Кадастровая стоимость (руб)
1	2	3	4	5	6	7	8	9
126	29:22:060417:150	Здание	163015, Архангельская область, г Архангельск, ул Деревообделочников, д 19	площадь: 175.6 кв.м	_____	_____	Жилое	746835.88
127	29:22:060417:152	Здание	163015, Архангельская область, г Архангельск, ул Танкистов, д 35	площадь: 46.5 кв.м	_____	_____	Жилое	227546.39
128	29:22:060417:154	Здание	163015, Архангельская область, г Архангельск, ул Танкистов, д 22	площадь: 56.7 кв.м	_____	_____	Жилое	277459.79
129	29:22:060417:155	Здание	163015, Архангельская область, г Архангельск, ул Холмогорская, д 32	площадь: 326 кв.м	_____	_____	Жилое	5037313.84
130	29:22:060417:156	Здание	Архангельская область, г Архангельск, ул Калинина, д 20	площадь: 407.8 кв.м	_____	_____	Многоквартирный дом	2912644.63

М.П.

КАДАСТРОВЫЙ ПЛАН ТЕРРИТОРИИ

Лист № 27	раздела 1	Всего листов раздела 1: 63	Всего разделов: 11	Всего листов: 226
-----------	-----------	----------------------------	--------------------	-------------------

« 16 » мая 2024 г. № КУВИ-001/2024-134252822

Номер кадастрового квартала: 29:22:060417

Номер п/п	Кадастровый номер объекта недвижимости	Вид объекта недвижимости	Адрес	Площадь или основная характеристика	Категория земель	Виды разрешенного использования	Назначение (проектируемое назначение)	Кадастровая стоимость (руб)
1	2	3	4	5	6	7	8	9
131	29:22:060417:157	Здание	163015, Архангельская область, г Архангельск, ул Калинина, д 29	площадь: 52.8 кв.м	_____	_____	Жилое	258375.26
132	29:22:060417:158	Здание	163015, Архангельская область, г Архангельск, ул Калинина, д 29, к 1	площадь: 514.2 кв.м	_____	_____	Многоквартирный дом	2256179.94
133	29:22:060417:159	Здание	163015, Архангельская область, г Архангельск, ул Деревообделочников, д 3	площадь: 202.8 кв.м	_____	_____	Жилой дом	862518.88
134	29:22:060417:160	Здание	163015, Архангельская область, г Архангельск, ул Деревообделочников, д 8	площадь: 48.4 кв.м	_____	_____	Жилое	236843.99
135	29:22:060417:161	Здание	163015, Архангельская область, г Архангельск, ул Деревообделочников, д 9	площадь: 71.4 кв.м	_____	_____	Жилое	349393.81

_____ полное наименование должности

М.П.

_____ подпись

_____ инициалы, фамилия

КАДАСТРОВЫЙ ПЛАН ТЕРРИТОРИИ

Лист № 28 раздела 1 Всего листов раздела 1: 63 Всего разделов: 11 Всего листов: 226

« 16 » мая 2024 г. № КУВИ-001/2024-134252822

Номер кадастрового квартала: 29:22:060417

Номер п/п	Кадастровый номер объекта недвижимости	Вид объекта недвижимости	Адрес	Площадь или основная характеристика	Категория земель	Виды разрешенного использования	Назначение (проектируемое назначение)	Кадастровая стоимость (руб)
1	2	3	4	5	6	7	8	9
136	29:22:060417:162	Здание	163015, Архангельская область, г Архангельск, ул Деревообделочников, д 10	площадь: 38.4 кв.м	_____	_____	Жилое	187909.28
137	29:22:060417:163	Здание	163015, Архангельская область, г Архангельск, ул Деревообделочников, д 18	площадь: 84.4 кв.м	_____	_____	Жилое	413008.93
138	29:22:060417:164	Здание	163015, Архангельская область, г Архангельск, ул Деревообделочников, д 28	площадь: 40.2 кв.м	_____	_____	Жилое	196717.53
139	29:22:060417:166	Здание	163015, Архангельская область, г Архангельск, ул Дачная, д 7	площадь: 82.9 кв.м	_____	_____	Жилое	352577.99
140	29:22:060417:167	Здание	163062, Архангельская область, г Архангельск, ул Дачная, д 12	площадь: 133.4 кв.м	_____	_____	Многоквартирный дом	919797.31

_____ полное наименование должности

М.П.

_____ подпись

_____ инициалы, фамилия

КАДАСТРОВЫЙ ПЛАН ТЕРРИТОРИИ

Лист № 29	раздела 1	Всего листов раздела 1: 63	Всего разделов: 11	Всего листов: 226
-----------	-----------	----------------------------	--------------------	-------------------

« 16 » мая 2024 г. № КУВИ-001/2024-134252822

Номер кадастрового квартала: 29:22:060417

Номер п/п	Кадастровый номер объекта недвижимости	Вид объекта недвижимости	Адрес	Площадь или основная характеристика	Категория земель	Виды разрешенного использования	Назначение (проектируемое назначение)	Кадастровая стоимость (руб)
1	2	3	4	5	6	7	8	9
141	29:22:060417:169	Здание	163015, Архангельская область, г Архангельск, ул Дачная, д 17	площадь: 58.4 кв.м	_____	_____	Жилое	248378.22
142	29:22:060417:170	Здание	163015, Архангельская область, г Архангельск, ул Дачная, д 19	площадь: 129 кв.м	_____	_____	Жилое	631257.73
143	29:22:060417:172	Здание	163015, Архангельская область, г Архангельск, ул Танкистов, д 24	площадь: 52.3 кв.м	_____	_____	Жилое	360610.19
144	29:22:060417:173	Здание	163015, Архангельская область, г Архангельск, ул Танкистов, д 25	площадь: 64.6 кв.м	_____	_____	Жилое	316118.21
145	29:22:060417:174	Здание	163015, Архангельская область, г Архангельск, ул Танкистов, д 28	площадь: 57.9 кв.м	_____	_____	Жилое	283331.96

_____ полное наименование должности

М.П.

_____ подпись

_____ инициалы, фамилия

КАДАСТРОВЫЙ ПЛАН ТЕРРИТОРИИ

Лист № 30	раздела 1	Всего листов раздела 1: 63	Всего разделов: 11	Всего листов: 226
« 16 » мая 2024 г. № КУВИ-001/2024-134252822				
Номер кадастрового квартала: 29:22:060417				

Номер п/п	Кадастровый номер объекта недвижимости	Вид объекта недвижимости	Адрес	Площадь или основная характеристика	Категория земель	Виды разрешенного использования	Назначение (проектируемое назначение)	Кадастровая стоимость (руб)
1	2	3	4	5	6	7	8	9
146	29:22:060417:175	Здание	163015, Архангельская область, г Архангельск, ул Танкистов, д 29	площадь: 153.4 кв.м	_____	_____	Жилое	750658.42
147	29:22:060417:176	Здание	163015, Архангельская область, г Архангельск, ул Танкистов, д 33	площадь: 62.8 кв.м	_____	_____	Жилое	307309.97
148	29:22:060417:177	Здание	163015, Архангельская область, г Архангельск, ул Танкистов, д 34	площадь: 125 кв.м	_____	_____	Жилое	611683.85
149	29:22:060417:178	Здание	163015, Архангельская область, г Архангельск, ул Танкистов, д 35, к 1	площадь: 69.9 кв.м	_____	_____	Жилое	342053.61
150	29:22:060417:179	Здание	163015, Архангельская область, г Архангельск, ул Спортивная, д 2	площадь: 55.5 кв.м	_____	_____	Жилое	271587.63

_____ полное наименование должности

М.П.

_____ подпись

_____ инициалы, фамилия

КАДАСТРОВЫЙ ПЛАН ТЕРРИТОРИИ

Лист № 31	раздела 1	Всего листов раздела 1: 63	Всего разделов: 11	Всего листов: 226
-----------	-----------	----------------------------	--------------------	-------------------

« 16 » мая 2024 г. № КУВИ-001/2024-134252822

Номер кадастрового квартала: 29:22:060417

Номер п/п	Кадастровый номер объекта недвижимости	Вид объекта недвижимости	Адрес	Площадь или основная характеристика	Категория земель	Виды разрешенного использования	Назначение (проектируемое назначение)	Кадастровая стоимость (руб)
1	2	3	4	5	6	7	8	9
151	29:22:060417:180	Здание	163015, Архангельская область, г Архангельск, ул Строительная, д 5	площадь: 115.8 кв.м	_____	_____	Жилое	798444.74
152	29:22:060417:181	Здание	163015, Архангельская область, г Архангельск, ул Строительная, д 8	площадь: 65.5 кв.м	_____	_____	Жилое	320522.34
153	29:22:060417:183	Здание	163015, Архангельская область, г Архангельск, пр-кт Ленинградский, д 171, к 1	площадь: 4398 кв.м	_____	_____	Многоквартирный дом	77802283.15
154	29:22:060417:184	Здание	163015, Архангельская область, г Архангельск, пр-кт Ленинградский, д 234	площадь: 64 кв.м	_____	_____	Жилое	313182.13
155	29:22:060417:185	Здание	163015, Архангельская область, г Архангельск, пр-кт Ленинградский, д 235	площадь: 56.2 кв.м	_____	_____	Жилое	275013.06

_____ полное наименование должности

М.П.

_____ подпись

_____ инициалы, фамилия

КАДАСТРОВЫЙ ПЛАН ТЕРРИТОРИИ

Лист № 32 раздела 1 Всего листов раздела 1: 63 Всего разделов: 11 Всего листов: 226

« 16 » мая 2024 г. № КУВИ-001/2024-134252822

Номер кадастрового квартала: 29:22:060417

Номер п/п	Кадастровый номер объекта недвижимости	Вид объекта недвижимости	Адрес	Площадь или основная характеристика	Категория земель	Виды разрешенного использования	Назначение (проектируемое назначение)	Кадастровая стоимость (руб)
1	2	3	4	5	6	7	8	9
156	29:22:060417:186	Здание	163057, Архангельская область, г Архангельск, пр-кт Ленинградский, д 251	площадь: 140.8 кв.м	—	—	Нежилое	568576.29
157	29:22:050401:187	Здание	163015, Архангельская область, г Архангельск, ул Строительная, д 12	площадь: 31.4 кв.м	—	—	Жилое	153654.98
158	29:22:060417:188	Здание	163015, Архангельская область, г Архангельск, ул Почтовая, д 50	площадь: 32.3 кв.м	—	—	Жилое	359225.24
159	29:22:060417:189	Здание	163015, Архангельская область, г Архангельск, ул Почтовая, д 52	площадь: 92.9 кв.м	—	—	Жилое	454603.44
160	29:22:060417:191	Здание	163015, Архангельская область, г Архангельск, ул Спортивная, д 1	площадь: 36.9 кв.м	—	—	Жилое	180569.07

полное наименование должности

М.П.

подпись

инициалы, фамилия

КАДАСТРОВЫЙ ПЛАН ТЕРРИТОРИИ

Лист № 33	раздела 1	Всего листов раздела 1: 63	Всего разделов: 11	Всего листов: 226
« 16 » мая 2024 г. № КУВИ-001/2024-134252822				
Номер кадастрового квартала: 29:22:060417				

Номер п/п	Кадастровый номер объекта недвижимости	Вид объекта недвижимости	Адрес	Площадь или основная характеристика	Категория земель	Виды разрешенного использования	Назначение (проектируемое назначение)	Кадастровая стоимость (руб)
1	2	3	4	5	6	7	8	9
161	29:22:060417:192	Здание	163015, Архангельская область, г Архангельск, ул Спортивная, д 3	площадь: 60.5 кв.м	_____	_____	Жилое	296054.98
162	29:22:060417:194	Здание	163015, Архангельская область, г Архангельск, ул Строительная, д 13	площадь: 79.2 кв.м	_____	_____	Жилое	387562.89
163	29:22:060417:195	Здание	Архангельская область, г Архангельск, пр-кт Ленинградский, д 238	площадь: 415.8 кв.м	_____	_____	Нежилое	5060243.68
164	29:22:060417:196	Здание	163015, Архангельская область, г Архангельск, ул Деревообделочников, д 12	площадь: 63.7 кв.м	_____	_____	Жилое	311714.09
165	29:22:060417:197	Здание	163015, Архангельская область, г Архангельск, ул Деревообделочников, д 16	площадь: 56.4 кв.м	_____	_____	Жилое	275991.75

полное наименование должности

М.П.

подпись

инициалы, фамилия

КАДАСТРОВЫЙ ПЛАН ТЕРРИТОРИИ

Лист № 34	раздела 1	Всего листов раздела 1: 63	Всего разделов: 11	Всего листов: 226
-----------	-----------	----------------------------	--------------------	-------------------

« 16 » мая 2024 г. № КУВИ-001/2024-134252822

Номер кадастрового квартала: 29:22:060417

Номер п/п	Кадастровый номер объекта недвижимости	Вид объекта недвижимости	Адрес	Площадь или основная характеристика	Категория земель	Виды разрешенного использования	Назначение (проектируемое назначение)	Кадастровая стоимость (руб)
1	2	3	4	5	6	7	8	9
166	29:22:060417:198	Здание	Архангельская область, г Архангельск, ул Деревообделочников, д 17	площадь: 13.3 кв.м	_____	_____	Жилое	65083.16
167	29:22:060417:199	Здание	163015, Архангельская область, г Архангельск, ул Деревообделочников, д 20	площадь: 145.4 кв.м	_____	_____	Жилое	618393.72
168	29:22:060417:200	Здание	163015, Архангельская область, г Архангельск, ул Деревообделочников, д 22	площадь: 37.2 кв.м	_____	_____	Жилое	182037.11
169	29:22:060417:201	Здание	163015, Архангельская область, г Архангельск, ул Деревообделочников, д 23	площадь: 88.8 кв.м	_____	_____	Жилое	434540.21
170	29:22:060417:202	Здание	163015, Архангельская область, г Архангельск, ул Деревообделочников, д 24	площадь: 100.3 кв.м	_____	_____	Жилое	490815.12

_____ полное наименование должности

М.П.

_____ подпись

_____ инициалы, фамилия

КАДАСТРОВЫЙ ПЛАН ТЕРРИТОРИИ

Лист № 35	раздела 1	Всего листов раздела 1: 63	Всего разделов: 11	Всего листов: 226
-----------	-----------	----------------------------	--------------------	-------------------

« 16 » мая 2024 г. № КУВИ-001/2024-134252822

Номер кадастрового квартала: 29:22:060417

Номер п/п	Кадастровый номер объекта недвижимости	Вид объекта недвижимости	Адрес	Площадь или основная характеристика	Категория земель	Виды разрешенного использования	Назначение (проектируемое назначение)	Кадастровая стоимость (руб)
1	2	3	4	5	6	7	8	9
171	29:22:060417:203	Здание	163015, Архангельская область, г Архангельск, ул Деревообделочников, д 26	площадь: 56.3 кв.м	_____	_____	Жилое	275502.41
172	29:22:060417:204	Здание	163015, Архангельская область, г Архангельск, ул Деревообделочников, д 30	площадь: 32.5 кв.м	_____	_____	Жилое	159037.8
173	29:22:060417:205	Здание	163015, Архангельская область, г Архангельск, ул Деревообделочников, д 36	площадь: 76.2 кв.м	_____	_____	Жилое	372882.47
174	29:22:060417:206	Здание	163015, Архангельская область, г Архангельск, ул Калинина, д 14	площадь: 410.9 кв.м	_____	_____	Многоквартирный дом	1867591.01
175	29:22:060417:207	Здание	163015, Архангельская область, г Архангельск, ул Калинина, д 14, к 1	площадь: 791 кв.м	_____	_____	Многоквартирный дом	5607934.06

_____ полное наименование должности

М.П.

_____ подпись

_____ инициалы, фамилия

КАДАСТРОВЫЙ ПЛАН ТЕРРИТОРИИ

Лист № 36	раздела 1	Всего листов раздела 1: 63	Всего разделов: 11	Всего листов: 226
-----------	-----------	----------------------------	--------------------	-------------------

« 16 » мая 2024 г. № КУВИ-001/2024-134252822

Номер кадастрового квартала: 29:22:060417

Номер п/п	Кадастровый номер объекта недвижимости	Вид объекта недвижимости	Адрес	Площадь или основная характеристика	Категория земель	Виды разрешенного использования	Назначение (проектируемое назначение)	Кадастровая стоимость (руб)
1	2	3	4	5	6	7	8	9
176	29:22:060417:208	Здание	163015, Архангельская область, г Архангельск, ул Калинина, д 16	площадь: 778.6 кв.м	_____	_____	Многоквартирный дом	3512741.32
177	29:22:060417:209	Здание	163015, Архангельская область, г Архангельск, ул Калинина, д 16, к 1	площадь: 781.8 кв.м	_____	_____	Многоквартирный дом	3527178.48
178	29:22:060417:210	Здание	Архангельская область, г Архангельск, ул Калинина, д 18, корп 1	площадь: 726.3 кв.м	_____	_____	Многоквартирный дом	5149232
179	29:22:060417:211	Здание	163015, Архангельская область, г Архангельск, ул Калинина, д 18	площадь: 715 кв.м	_____	_____	Многоквартирный дом	3225802.78
180	29:22:060417:212	Здание	Архангельская область, г Архангельск, ул Калинина, д 19, корп 2	площадь: 541.8 кв.м	_____	_____	Нежилое	6900851.86

_____ полное наименование должности

М.П.

_____ подпись

_____ инициалы, фамилия

КАДАСТРОВЫЙ ПЛАН ТЕРРИТОРИИ

Лист № 37	раздела 1	Всего листов раздела 1: 63	Всего разделов: 11	Всего листов: 226
« 16 » мая 2024 г. № КУВИ-001/2024-134252822				
Номер кадастрового квартала: 29:22:060417				

Номер п/п	Кадастровый номер объекта недвижимости	Вид объекта недвижимости	Адрес	Площадь или основная характеристика	Категория земель	Виды разрешенного использования	Назначение (проектируемое назначение)	Кадастровая стоимость (руб)
1	2	3	4	5	6	7	8	9
181	29:22:060417:213	Здание	163015, Архангельская область, г Архангельск, ул Калинина, д 19	площадь: 2988.8 кв.м	_____	_____	Нежилое	28959631.72
182	29:22:060417:214	Здание	Архангельская область, г Архангельск, ул Калинина, д 19, корп 1	площадь: 4302.7 кв.м	_____	_____	Многоквартирный дом	157619608.85
183	29:22:060417:215	Здание	163015, Архангельская область, г Архангельск, ул Калинина, д 19, стр 1	площадь: 768.1 кв.м	_____	_____	Нежилое	2933422.6
184	29:22:060417:216	Здание	163015, Архангельская область, г Архангельск, ул Калинина, д 22	площадь: 724.6 кв.м	_____	_____	Многоквартирный дом	3179362.09
185	29:22:060417:217	Здание	163015, Архангельская область, г Архангельск, ул Калинина, д 22, к 1	площадь: 518.6 кв.м	_____	_____	Многоквартирный дом	3575763.77

полное наименование должности

М.П.

подпись

инициалы, фамилия

КАДАСТРОВЫЙ ПЛАН ТЕРРИТОРИИ

Лист № 38	раздела 1	Всего листов раздела 1: 63	Всего разделов: 11	Всего листов: 226
-----------	-----------	----------------------------	--------------------	-------------------

« 16 » мая 2024 г. № КУВИ-001/2024-134252822

Номер кадастрового квартала: 29:22:060417

Номер п/п	Кадастровый номер объекта недвижимости	Вид объекта недвижимости	Адрес	Площадь или основная характеристика	Категория земель	Виды разрешенного использования	Назначение (проектируемое назначение)	Кадастровая стоимость (руб)
1	2	3	4	5	6	7	8	9
186	29:22:060417:218	Здание	163015, Архангельская область, г Архангельск, ул Калинина, д 12	площадь: 709.8 кв.м	_____	_____	Многоквартирный дом	3202342.4
187	29:22:060417:219	Здание	163015, Архангельская область, г Архангельск, ул Калинина, д 21	площадь: 12303.4 кв.м	_____	_____	Многоквартирный дом	358637457.74
188	29:22:060417:220	Здание	Архангельская область, г Архангельск, ул Калинина, д 21, строен 1	площадь: 46.1 кв.м	_____	_____	Нежилое	461160.81
189	29:22:060417:221	Здание	163015, Архангельская область, г Архангельск, ул Калинина, д 35	площадь: 60.5 кв.м	_____	_____	Жилое	296054.98
190	29:22:060417:223	Здание	163015, Архангельская область, г Архангельск, ул Дачная, д 3	площадь: 97.7 кв.м	_____	_____	Жилое	478092.1

М.П.

КАДАСТРОВЫЙ ПЛАН ТЕРРИТОРИИ

Лист № 39	раздела 1	Всего листов раздела 1: 63	Всего разделов: 11	Всего листов: 226
« 16 » мая 2024 г. № КУВИ-001/2024-134252822				
Номер кадастрового квартала: 29:22:060417				

Номер п/п	Кадастровый номер объекта недвижимости	Вид объекта недвижимости	Адрес	Площадь или основная характеристика	Категория земель	Виды разрешенного использования	Назначение (проектируемое назначение)	Кадастровая стоимость (руб)
1	2	3	4	5	6	7	8	9
191	29:22:060417:224	Здание	163015, Архангельская область, г Архангельск, ул Дачная, д 9	площадь: 90.3 кв.м	_____	_____	Жилое	622621.42
192	29:22:060417:225	Здание	163015, Архангельская область, г Архангельск, ул Дачная, д 21	площадь: 71 кв.м	_____	_____	Жилое	347436.43
193	29:22:060417:226	Здание	163015, Архангельская область, г Архангельск, ул Дачная, д 23	площадь: 52.4 кв.м	_____	_____	Жилое	256417.87
194	29:22:060417:227	Здание	163015, Архангельская область, г Архангельск, ул Дачная, д 25	площадь: 66.7 кв.м	_____	_____	Жилое	283678.55
195	29:22:060417:228	Здание	163015, Архангельская область, г Архангельск, ул Спортивная, д 5	площадь: 59 кв.м	_____	_____	Жилое	288714.78

полное наименование должности

М.П.

подпись

инициалы, фамилия

КАДАСТРОВЫЙ ПЛАН ТЕРРИТОРИИ

Лист № 40	раздела 1	Всего листов раздела 1: 63	Всего разделов: 11	Всего листов: 226
-----------	-----------	----------------------------	--------------------	-------------------

« 16 » мая 2024 г. № КУВИ-001/2024-134252822

Номер кадастрового квартала: 29:22:060417

Номер п/п	Кадастровый номер объекта недвижимости	Вид объекта недвижимости	Адрес	Площадь или основная характеристика	Категория земель	Виды разрешенного использования	Назначение (проектируемое назначение)	Кадастровая стоимость (руб)
1	2	3	4	5	6	7	8	9
196	29:22:060417:229	Здание	163015, Архангельская область, г Архангельск, ул Спортивная, д 6	площадь: 68.4 кв.м	_____	_____	Жилое	334713.4
197	29:22:060417:230	Здание	163015, Архангельская область, г Архангельск, ул Спортивная, д 7	площадь: 40.5 кв.м	_____	_____	Жилое	198185.57
198	29:22:060417:231	Здание	163015, Архангельская область, г Архангельск, ул Строительная, д 2	площадь: 48.8 кв.м	_____	_____	Жилое	238801.37
199	29:22:060417:232	Здание	163015, Архангельская область, г Архангельск, ул Строительная, д 3	площадь: 67.9 кв.м	_____	_____	Жилое	211442.42
200	29:22:060417:234	Здание	163015, Архангельская область, г Архангельск, ул Строительная, д 9	площадь: 62.7 кв.м	_____	_____	Жилое	306820.62

_____ полное наименование должности

М.П.

_____ подпись

_____ инициалы, фамилия

КАДАСТРОВЫЙ ПЛАН ТЕРРИТОРИИ

Лист № 41	раздела 1	Всего листов раздела 1: 63	Всего разделов: 11	Всего листов: 226
« 16 » мая 2024 г. № КУВИ-001/2024-134252822				
Номер кадастрового квартала: 29:22:060417				

Номер п/п	Кадастровый номер объекта недвижимости	Вид объекта недвижимости	Адрес	Площадь или основная характеристика	Категория земель	Виды разрешенного использования	Назначение (проектируемое назначение)	Кадастровая стоимость (руб)
1	2	3	4	5	6	7	8	9
201	29:22:060417:235	Здание	163015, Архангельская область, г Архангельск, ул Строительная, д 11	площадь: 91.5 кв.м	_____	_____	Жилое	630895.46
202	29:22:060417:236	Здание	Архангельская область, г Архангельск, пр-кт Ленинградский, д 169, корп 1	площадь: 233.8 кв.м	_____	_____	Нежилое	1813103.46
203	29:22:060417:237	Сооружение	Архангельская область, г Архангельск, пр-кт Ленинградский, д 169	протяженность: 20 м	_____	_____	сооружение	35299.08
204	29:22:060417:238	Здание	Архангельская область, г Архангельск, пр-кт Ленинградский, д 169, строен 1	площадь: 41.4 кв.м	_____	_____	Нежилое	334834.13
205	29:22:060417:239	Здание	163015, Архангельская область, г Архангельск, пр-кт Ленинградский, д 169	площадь: 3848.8 кв.м	_____	_____	Нежилое	27286014.79

_____ полное наименование должности

М.П.

_____ подпись

_____ инициалы, фамилия

КАДАСТРОВЫЙ ПЛАН ТЕРРИТОРИИ

Лист № 42	раздела 1	Всего листов раздела 1: 63	Всего разделов: 11	Всего листов: 226
-----------	-----------	----------------------------	--------------------	-------------------

« 16 » мая 2024 г. № КУВИ-001/2024-134252822

Номер кадастрового квартала: 29:22:060417

Номер п/п	Кадастровый номер объекта недвижимости	Вид объекта недвижимости	Адрес	Площадь или основная характеристика	Категория земель	Виды разрешенного использования	Назначение (проектируемое назначение)	Кадастровая стоимость (руб)
1	2	3	4	5	6	7	8	9
206	29:22:060417:240	Здание	163015, Архангельская область, г Архангельск, пр-кт Ленинградский, д 233	площадь: 29 кв.м	—	—	Жилое	141910.65
207	29:22:060417:241	Здание	163015, Архангельская область, г Архангельск, пр-кт Ленинградский, д 239	площадь: 69 кв.м	—	—	Жилое	337649.48
208	29:22:060417:242	Здание	163015, Архангельская область, г Архангельск, пр-кт Ленинградский, д 244	площадь: 217.1 кв.м	—	—	Жилой дом	230971.82
209	29:22:060417:243	Здание	Архангельская область, г Архангельск, ул Почтовая, д 23, строен 1	площадь: 40.7 кв.м	—	—	Нежилое	389820.06
210	29:22:060417:244	Сооружение	Архангельская область, г Архангельск, ул Почтовая, д 23, строен 2	протяженность: 10 м	—	—	Сооружения энергетики и электропередачи	1255.98

_____ полное наименование должности

М.П.

_____ подпись

_____ инициалы, фамилия

КАДАСТРОВЫЙ ПЛАН ТЕРРИТОРИИ

Лист № 43	раздела 1	Всего листов раздела 1: 63	Всего разделов: 11	Всего листов: 226
« 16 » мая 2024 г. № КУВИ-001/2024-134252822				
Номер кадастрового квартала: 29:22:060417				

Номер п/п	Кадастровый номер объекта недвижимости	Вид объекта недвижимости	Адрес	Площадь или основная характеристика	Категория земель	Виды разрешенного использования	Назначение (проектируемое назначение)	Кадастровая стоимость (руб)
1	2	3	4	5	6	7	8	9
211	29:22:060417:245	Здание	163015, Архангельская область, г Архангельск, ул Почтовая, д 23, стр 2	площадь: 34.4 кв.м	_____	_____	Нежилое	222361.71
212	29:22:060417:246	Здание	163015, Архангельская область, г Архангельск, ул Почтовая, д 23, к 1	площадь: 514.9 кв.м	_____	_____	Нежилое	5771254.5
213	29:22:060417:247	Здание	163015, Архангельская область, г Архангельск, ул Почтовая, д 23	площадь: 12229.7 кв.м	_____	_____	Многоквартирный дом	334208571.18
214	29:22:060417:248	Здание	163015, Архангельская область, г Архангельск, ул Почтовая, д 21	площадь: 282.6 кв.м	_____	_____	Нежилое	2159670.13
215	29:22:060417:249	Здание	Архангельская область, г Архангельск, ул Почтовая, д 21, корп 1	площадь: 5.4 кв.м	_____	_____	Нежилое	47985.99

_____ полное наименование должности

М.П.

_____ подпись

_____ инициалы, фамилия

КАДАСТРОВЫЙ ПЛАН ТЕРРИТОРИИ

Лист № 44	раздела 1	Всего листов раздела 1: 63	Всего разделов: 11	Всего листов: 226
-----------	-----------	----------------------------	--------------------	-------------------

« 16 » мая 2024 г. № КУВИ-001/2024-134252822

Номер кадастрового квартала: 29:22:060417

Номер п/п	Кадастровый номер объекта недвижимости	Вид объекта недвижимости	Адрес	Площадь или основная характеристика	Категория земель	Виды разрешенного использования	Назначение (проектируемое назначение)	Кадастровая стоимость (руб)
1	2	3	4	5	6	7	8	9
216	29:22:060417:250	Здание	163015, Архангельская область, г Архангельск, ул Почтовая, д 21	площадь: 5731.1 кв.м	_____	_____	Многоквартирный дом	107234479.71
217	29:22:060417:251	Здание	163015, Архангельская область, г Архангельск, ул Почтовая, д 21, к 1	площадь: 5954.2 кв.м	_____	_____	Многоквартирный дом	115460131.34
218	29:22:060417:252	Сооружение	Архангельская область, г Архангельск, ул Почтовая, д 21, корп 1	протяженность: 22 м	_____	_____	Водопроводная сеть	10701.03
219	29:22:060417:253	Здание	163015, Архангельская область, г Архангельск, ул Почтовая, д 55	площадь: 68.7 кв.м	_____	_____	Многоквартирный дом	796658.3
220	29:22:060417:254	Здание	163015, Архангельская область, г Архангельск, ул Танкистов, д 20	площадь: 57.5 кв.м	_____	_____	Жилое	396464.36

_____ полное наименование должности

М.П.

_____ подпись

_____ инициалы, фамилия

КАДАСТРОВЫЙ ПЛАН ТЕРРИТОРИИ

Лист № 45	раздела 1	Всего листов раздела 1: 63	Всего разделов: 11	Всего листов: 226
« 16 » мая 2024 г. № КУВИ-001/2024-134252822				
Номер кадастрового квартала: 29:22:060417				

Номер п/п	Кадастровый номер объекта недвижимости	Вид объекта недвижимости	Адрес	Площадь или основная характеристика	Категория земель	Виды разрешенного использования	Назначение (проектируемое назначение)	Кадастровая стоимость (руб)
1	2	3	4	5	6	7	8	9
221	29:22:060417:255	Здание	163015, Архангельская область, г Архангельск, ул Танкистов, д 31	площадь: 135.9 кв.м	_____	_____	Жилое	596294.93
222	29:22:060417:256	Здание	163015, Архангельская область, г Архангельск, ул Танкистов, д 32	площадь: 86.1 кв.м	_____	_____	Жилое	421327.83
223	29:22:060417:257	Сооружение	Архангельская область, г Архангельск, ул Холмогорская, д 16, корп 2	глубина: 120 м	_____	_____	Скважина буровая	392752.8
224	29:22:060417:258	Здание	163015, Архангельская область, г Архангельск, ул Холмогорская, д 16	площадь: 10748.7 кв.м	_____	_____	Многоквартирный дом	293736368.76
225	29:22:060417:259	Здание	163015, Архангельская область, г Архангельск, ул Холмогорская, д 16, к 1	площадь: 3841.1 кв.м	_____	_____	Многоквартирный дом	132432889.24

полное наименование должности

М.П.

подпись

инициалы, фамилия

КАДАСТРОВЫЙ ПЛАН ТЕРРИТОРИИ

Лист № 46 раздела 1 Всего листов раздела 1: 63 Всего разделов: 11 Всего листов: 226

« 16 » мая 2024 г. № КУВИ-001/2024-134252822

Номер кадастрового квартала: 29:22:060417

Номер п/п	Кадастровый номер объекта недвижимости	Вид объекта недвижимости	Адрес	Площадь или основная характеристика	Категория земель	Виды разрешенного использования	Назначение (проектируемое назначение)	Кадастровая стоимость (руб)
1	2	3	4	5	6	7	8	9
226	29:22:060417:260	Сооружение	Архангельская область, г Архангельск, ул Холмогорская, д 16, корп 2	глубина: 120 м	—	—	Скважина буровая	392752.8
227	29:22:060417:261	Сооружение	Архангельская область, г Архангельск, ул Холмогорская, д 16, корп 1	протяженность: 42 м	—	—	Водопроводная сеть	20429.24
228	29:22:060417:262	Сооружение	Архангельская область, г Архангельск, ул Холмогорская, д 16, корп 2	глубина: 120 м	—	—	Скважина	392752.8
229	29:22:000000:445	Здание	163015, Архангельская область, г Архангельск, ул Холмогорская, д 16, корп 2	площадь: 3122.8 кв.м	—	—	Нежилое	45153235.69
230	29:22:060417:1777	Земельный участок	Архангельская область, г Архангельск, ул Почтовая, д 55	970 +/-11	Земли населенных пунктов	Для эксплуатации индивидуального жилого дома	—	1473090.5

полное наименование должности

М.П.

подпись

инициалы, фамилия

КАДАСТРОВЫЙ ПЛАН ТЕРРИТОРИИ

Лист № 47	раздела 1	Всего листов раздела 1: 63	Всего разделов: 11	Всего листов: 226
« 16 » мая 2024 г. № КУВИ-001/2024-134252822				
Номер кадастрового квартала: 29:22:060417				

Номер п/п	Кадастровый номер объекта недвижимости	Вид объекта недвижимости	Адрес	Площадь или основная характеристика	Категория земель	Виды разрешенного использования	Назначение (проектируемое назначение)	Кадастровая стоимость (руб)
1	2	3	4	5	6	7	8	9
231	29:22:060417:1778	Здание	163015, Архангельская область, г Архангельск, ул Калинина, д 21, к 2	площадь: 340.3 кв.м	_____	_____	Нежилое	4317763.16
232	29:22:060417:1781	Здание	Архангельская область, г Архангельск, ул Почтовая, д 53	площадь: 106.4 кв.м	_____	_____	Жилое	1193019.66
233	29:22:060417:1782	Земельный участок	Архангельская область, г Архангельск, ул Танкистов, д 20	900 +/-11	Земли населенных пунктов	Для эксплуатации индивидуального жилого дома	_____	1373508
234	29:22:060417:1783	Земельный участок	163015, Архангельская область, г Архангельск, ул Дачная, д 21	714 +/-9	Земли населенных пунктов	Для эксплуатации индивидуального жилого дома	_____	1085329.98
235	29:22:060417:1792	Земельный участок	163015, Архангельская область, г Архангельск, ул Холмогорская, д 16, корп 1	3890 +/-22	Земли населенных пунктов	для эксплуатации многоквартирного жилого дома со встроенными нежилыми помещениями	_____	7356290.66

М.П.

КАДАСТРОВЫЙ ПЛАН ТЕРРИТОРИИ

Лист № 48	раздела 1	Всего листов раздела 1: 63	Всего разделов: 11	Всего листов: 226
« 16 » мая 2024 г. № КУВИ-001/2024-134252822				
Номер кадастрового квартала: 29:22:060417				

Номер п/п	Кадастровый номер объекта недвижимости	Вид объекта недвижимости	Адрес	Площадь или основная характеристика	Категория земель	Виды разрешенного использования	Назначение (проектируемое назначение)	Кадастровая стоимость (руб)
1	2	3	4	5	6	7	8	9
236	29:22:060417:1795	Земельный участок	163015, Архангельская область, г Архангельск, ул Деревообделочников, уч 30	972 +/-10	Земли населенных пунктов	Для индивидуального жилищного строительства	_____	1507659.48
237	29:22:060417:1804	Земельный участок	Архангельская область, г Архангельск, ул Дачная	657 +/-9	Земли населенных пунктов	Для эксплуатации двухэтажного жилого дома	_____	1019992.5
238	29:22:060417:1805	Земельный участок	Архангельская область, г Архангельск, ул Дачная	681 +/-9	Земли населенных пунктов	Для эксплуатации двухэтажного жилого дома	_____	1060541.73
239	29:22:060417:1821	Здание	163015, Архангельская область, г Архангельск, ул Дачная, д 15, к 1	площадь: 141.9 кв.м	_____	_____	Жилое	1508770.09
240	29:22:060417:1822	Здание	163015, Архангельская область, г Архангельск, ул Деревообделочников, д 32	площадь: 89.4 кв.м	_____	_____	Жилое	1019688.48

полное наименование должности

М.П.

подпись

инициалы, фамилия

КАДАСТРОВЫЙ ПЛАН ТЕРРИТОРИИ

Лист № 49	раздела 1	Всего листов раздела 1: 63	Всего разделов: 11	Всего листов: 226
-----------	-----------	----------------------------	--------------------	-------------------

« 16 » мая 2024 г. № КУВИ-001/2024-134252822
--

Номер кадастрового квартала: 29:22:060417

Номер п/п	Кадастровый номер объекта недвижимости	Вид объекта недвижимости	Адрес	Площадь или основная характеристика	Категория земель	Виды разрешенного использования	Назначение (проектируемое назначение)	Кадастровая стоимость (руб)
1	2	3	4	5	6	7	8	9
241	29:22:060417:1823	Здание	163015, Архангельская область, г Архангельск, ул Дачная, д 15	площадь: 124 кв.м	_____	_____	Жилое	1342417.77
242	29:22:060417:1824	Здание	163015, Архангельская область, г Архангельск, ул Деревообделочников, д 15	площадь: 73.3 кв.м	_____	_____	Жилое	358691.41
243	29:22:060417:1834	Земельный участок	163015, Архангельская область, г Архангельск, ул Спортивная, д 6	1199 +/-12	Земли населенных пунктов	для эксплуатации индивидуального жилого дома	_____	1819083.59
244	29:22:060417:1835	Здание	163015, Архангельская область, г Архангельск, ул Деревообделочников, д 34	площадь: 160 кв.м	_____	_____	Жилое	2278571.5
245	29:22:060417:1836	Земельный участок	163015, Архангельская область, г Архангельск, ул Дачная	662 +/-9	Земли населенных пунктов	Для эксплуатации индивидуального жилого дома	_____	1049872.42

полное наименование должности

М.П.

подпись

инициалы, фамилия

КАДАСТРОВЫЙ ПЛАН ТЕРРИТОРИИ

Лист № 50	раздела 1	Всего листов раздела 1: 63	Всего разделов: 11	Всего листов: 226
« 16 » мая 2024 г. № КУВИ-001/2024-134252822				
Номер кадастрового квартала: 29:22:060417				

Номер п/п	Кадастровый номер объекта недвижимости	Вид объекта недвижимости	Адрес	Площадь или основная характеристика	Категория земель	Виды разрешенного использования	Назначение (проектируемое назначение)	Кадастровая стоимость (руб)
1	2	3	4	5	6	7	8	9
246	29:22:060417:1837	Земельный участок	163015, Архангельская область, г Архангельск, ул Дачная	1055 +/-11	Земли населенных пунктов	Для эксплуатации индивидуального жилого дома	_____	1653510.57
247	29:22:060417:1841	Земельный участок	Местоположение установлено относительно ориентира, расположенного в границах участка. Почтовый адрес ориентира: 163015, Архангельская область, г Архангельск, ул Калинина, д 18, корп 1	1167 +/-12	Земли населенных пунктов	Для размещения (эксплуатации) многоквартирного жилого дома	_____	2026243.99
248	29:22:060417:1842	Земельный участок	Архангельская область, г Архангельск, ул Строительная, д 9	1164 +/-12	Земли населенных пунктов	для эксплуатации индивидуального жилого дома	_____	1764311.7
249	29:22:060417:1844	Земельный участок	Архангельская область, г Архангельск, ул Калинина, д 35	948 +/-11	Земли населенных пунктов	Для эксплуатации индивидуального жилого дома	_____	1485013.56
250	29:22:060417:1845	Сооружение	Архангельская область, г Архангельск, ул Холмогорская	протяженность: 65 м	_____	_____	10.3 Сооружения канализации	39391.61

М.П.

КАДАСТРОВЫЙ ПЛАН ТЕРРИТОРИИ

Лист № 51	раздела 1	Всего листов раздела 1: 63	Всего разделов: 11	Всего листов: 226
-----------	-----------	----------------------------	--------------------	-------------------

« 16 » мая 2024 г. № КУВИ-001/2024-134252822

Номер кадастрового квартала: 29:22:060417

Номер п/п	Кадастровый номер объекта недвижимости	Вид объекта недвижимости	Адрес	Площадь или основная характеристика	Категория земель	Виды разрешенного использования	Назначение (проектируемое назначение)	Кадастровая стоимость (руб)
1	2	3	4	5	6	7	8	9
251	29:22:060417:1847	Сооружение	Архангельская область, г Архангельск	протяженность: 294 м	—	—	7.4. сооружения дорожного транспорта	1063255.41
252	29:22:060417:1850	Сооружение	Архангельская область, г Архангельск, пр-кт Ленинградский	протяженность: 82 м	—	—	7.4 Сооружения дорожного транспорта	296554.23
253	29:22:060417:1851	Сооружение	163015, Архангельская область, г Архангельск, ул Деревообделочников	протяженность: 363 м	—	—	7.4 Сооружения дорожного транспорта	1312794.95
254	29:22:060417:1852	Сооружение	163015, Архангельская область, г Архангельск, ул Спортивная	протяженность: 389 м	—	—	7.4 Сооружения дорожного транспорта	1406824.34
255	29:22:060417:1853	Сооружение	163015, Архангельская область, г Архангельск, ул Строительная	протяженность: 275 м	—	—	7.4 Сооружения дорожного транспорта	994541.63

_____ полное наименование должности

М.П.

_____ подпись

_____ инициалы, фамилия

КАДАСТРОВЫЙ ПЛАН ТЕРРИТОРИИ

Лист № 52	раздела 1	Всего листов раздела 1: 63	Всего разделов: 11	Всего листов: 226
-----------	-----------	----------------------------	--------------------	-------------------

« 16 » мая 2024 г. № КУВИ-001/2024-134252822

Номер кадастрового квартала: 29:22:060417

Номер п/п	Кадастровый номер объекта недвижимости	Вид объекта недвижимости	Адрес	Площадь или основная характеристика	Категория земель	Виды разрешенного использования	Назначение (проектируемое назначение)	Кадастровая стоимость (руб)
1	2	3	4	5	6	7	8	9
256	29:22:060417:1854	Сооружение	163015, Архангельская область, г Архангельск, ул Танкистов	протяженность: 366 м	_____	_____	7.4 Сооружения дорожного транспорта	1323644.49
257	29:22:060417:1855	Сооружение	Архангельская область, г Архангельск, ул Деревообделочников	протяженность: 76 м	_____	_____	10.1 Сооружения водозаборные	187735.68
258	29:22:060417:1857	Земельный участок	Архангельская область, г Архангельск, пр-кт Ленинградский, д 233	750 +/-10	Земли населенных пунктов	для эксплуатации индивидуального жилого дома (для размещения индивидуальных жилых домов)	_____	1239067.5
259	29:22:060417:1858	Земельный участок	163015, Архангельская область, г Архангельск, ул Танкистов, д 28	140 +/-4	Земли населенных пунктов	ведение огородничества	_____	24094.02
260	29:22:060417:1859	Земельный участок	Архангельская область, г Архангельск, ул Деревообделочников, д 12	1038 +/-11	Земли населенных пунктов	для эксплуатации индивидуального жилого дома (для размещения индивидуального жилого дома)	_____	1657026.97

_____ полное наименование должности

М.П.

_____ подпись

_____ инициалы, фамилия

КАДАСТРОВЫЙ ПЛАН ТЕРРИТОРИИ

Лист № 53	раздела 1	Всего листов раздела 1: 63	Всего разделов: 11	Всего листов: 226
-----------	-----------	----------------------------	--------------------	-------------------

« 16 » мая 2024 г. № КУВИ-001/2024-134252822

Номер кадастрового квартала: 29:22:060417

Номер п/п	Кадастровый номер объекта недвижимости	Вид объекта недвижимости	Адрес	Площадь или основная характеристика	Категория земель	Виды разрешенного использования	Назначение (проектируемое назначение)	Кадастровая стоимость (руб)
1	2	3	4	5	6	7	8	9
261	29:22:060417:1860	Земельный участок	163015, Архангельская область, г Архангельск, ул Спортивная, д 7	1198 +/-7	Земли населенных пунктов	для эксплуатации индивидуального жилого дома (для размещения индивидуального жилого дома)	_____	1826200.53
262	29:22:060417:3401	Земельный участок	163015, Архангельская область, г Архангельск, ул Почтовая, дом 53	777 +/-10	Земли населенных пунктов	Для индивидуального жилищного строительства	_____	1180977.84
263	29:22:060417:3402	Земельный участок	163015, Архангельская область, г Архангельск, ул Строительная, д 2	1161 +/-12	Земли населенных пунктов	для размещения индивидуального жилого дома (для индивидуального жилищного строительства)	_____	1766217.46
264	29:22:060417:3412	Земельный участок	Архангельская область, г Архангельск, ул Дачная	104 +/-4	Земли населенных пунктов	ведение огородничества	_____	17898.41
265	29:22:060417:3413	Здание	163015, Архангельская область, г Архангельск, пр-кт Ленинградский, д 238	площадь: 109.5 кв.м	_____	_____	Жилое	1354790.29

_____ полное наименование должности

М.П.

_____ подпись

_____ инициалы, фамилия

КАДАСТРОВЫЙ ПЛАН ТЕРРИТОРИИ

Лист № 54	раздела 1	Всего листов раздела 1: 63	Всего разделов: 11	Всего листов: 226
« 16 » мая 2024 г. № КУВИ-001/2024-134252822				
Номер кадастрового квартала: 29:22:060417				

Номер п/п	Кадастровый номер объекта недвижимости	Вид объекта недвижимости	Адрес	Площадь или основная характеристика	Категория земель	Виды разрешенного использования	Назначение (проектируемое назначение)	Кадастровая стоимость (руб)
1	2	3	4	5	6	7	8	9
266	29:22:060417:3414	Земельный участок	163015, Архангельская область, г Архангельск, ул Строительная	3578 +/-21	Земли населенных пунктов	Для эксплуатации ул. Строительной (для размещения линейного объекта)	_____	907631.26
267	29:22:060417:3415	Земельный участок	163015, Архангельская область, г Архангельск, ул Танкистов	6230 +/-28	Земли населенных пунктов	Для проезда (для размещения линейного объекта)	_____	1580364.1
268	29:22:060417:3416	Земельный участок	Архангельская область, г Архангельск	5132 +/-25	Земли населенных пунктов	Для эксплуатации ул. Спортивной (для размещения линейного объекта)	_____	1301834.44
269	29:22:060417:3417	Земельный участок	163015, Архангельская область, г Архангельск, ул Деревообделочников	4260 +/-23	Земли населенных пунктов	Для эксплуатации ул. Деревообделочников (для размещения линейного объекта)	_____	1080634.2
270	29:22:060417:3420	Земельный участок	163015, Архангельская область, г Архангельск, ул Деревообделочников, д 22	1039 +/-11	Земли населенных пунктов	Для индивидуального жилищного строительства	_____	1618044.67

_____ полное наименование должности

М.П.

_____ подпись

_____ инициалы, фамилия

КАДАСТРОВЫЙ ПЛАН ТЕРРИТОРИИ

Лист № 55	раздела 1	Всего листов раздела 1: 63	Всего разделов: 11	Всего листов: 226
-----------	-----------	----------------------------	--------------------	-------------------

« 16 » мая 2024 г. № КУВИ-001/2024-134252822

Номер кадастрового квартала: 29:22:060417

Номер п/п	Кадастровый номер объекта недвижимости	Вид объекта недвижимости	Адрес	Площадь или основная характеристика	Категория земель	Виды разрешенного использования	Назначение (проектируемое назначение)	Кадастровая стоимость (руб)
1	2	3	4	5	6	7	8	9
271	29:22:060417:3421	Объект незавершенного строительства	163015, Архангельская область, г Архангельск, ул Строительная	площадь застройки: 69.9 кв.м	—	—	Индивидуальный жилой дом	28708.6
272	29:22:060417:3423	Земельный участок	163015, Архангельская область, г Архангельск, ул Танкистов	116 +/-4	Земли населенных пунктов	Ведение огородничества	—	19963.61
273	29:22:060417:3424	Земельный участок	163015, Архангельская область, г Архангельск, ул Почтовая	1791 +/-15	Земли населенных пунктов	для индивидуального жилищного строительства	—	2456857.98
274	29:22:060417:3425	Земельный участок	163015, Архангельская область, г Архангельск, ул Танкистов	116 +/-4	Земли населенных пунктов	Ведение огородничества	—	19963.61
275	29:22:060417:3426	Земельный участок	163015, Архангельская область, г Архангельск, ул Строительная	98 +/-3	Земли населенных пунктов	Ведение огородничества	—	16865.81

полное наименование должности

М.П.

подпись

инициалы, фамилия

КАДАСТРОВЫЙ ПЛАН ТЕРРИТОРИИ

Лист № 56	раздела 1	Всего листов раздела 1: 63	Всего разделов: 11	Всего листов: 226
-----------	-----------	----------------------------	--------------------	-------------------

« 16 » мая 2024 г. № КУВИ-001/2024-134252822

Номер кадастрового квартала: 29:22:060417

Номер п/п	Кадастровый номер объекта недвижимости	Вид объекта недвижимости	Адрес	Площадь или основная характеристика	Категория земель	Виды разрешенного использования	Назначение (проектируемое назначение)	Кадастровая стоимость (руб)
1	2	3	4	5	6	7	8	9
276	29:22:060417:3427	Сооружение	163015, Архангельская область, г Архангельск, ул Танкистов	протяженность: 247 м	_____	_____	10.1. Сооружения водозаборные	797876.66
277	29:22:060417:3428	Земельный участок	163015, Архангельская область, г Архангельск, ул Деревообделочников, д 16	893 +/-10	Земли населенных пунктов	Для индивидуального жилищного строительства	_____	1434015.12
278	29:22:060417:3429	Здание	163015, Архангельская область, г Архангельск, ул Деревообделочников, д 13	площадь: 98.1 кв.м	_____	_____	Жилое	1270637.86
279	29:22:060417:3430	Здание	163015, Архангельская область, г Архангельск, ул Танкистов	площадь: 87.9 кв.м	_____	_____	Нежилое	1874165.22
280	29:22:060417:3431	Здание	163015, Архангельская область, г Архангельск, ул Танкистов	площадь: 75.6 кв.м	_____	_____	Нежилое	1961563.74

_____ полное наименование должности

М.П.

_____ подпись

_____ инициалы, фамилия

КАДАСТРОВЫЙ ПЛАН ТЕРРИТОРИИ

Лист № 57	раздела 1	Всего листов раздела 1: 63	Всего разделов: 11	Всего листов: 226
« 16 » мая 2024 г. № КУВИ-001/2024-134252822				
Номер кадастрового квартала: 29:22:060417				

Номер п/п	Кадастровый номер объекта недвижимости	Вид объекта недвижимости	Адрес	Площадь или основная характеристика	Категория земель	Виды разрешенного использования	Назначение (проектируемое назначение)	Кадастровая стоимость (руб)
1	2	3	4	5	6	7	8	9
281	29:22:060417:3432	Здание	163015, Архангельская область, г Архангельск, ул Деревообделочников, д 14	площадь: 99.4 кв.м	—	—	Жилое	1345124.26
282	29:22:060417:3433	Земельный участок	Архангельская область, г Архангельск, ул Танкистов	120 +/-4	Земли населенных пунктов	Ведение огородничества	—	20652.02
283	29:22:060417:3434	Земельный участок	Архангельская область, г Архангельск, пр-кт Ленинградский	259 +/-6	Земли населенных пунктов	Для эксплуатации пр. Ленинградского (от ул.Героя Советского Союза Петра Лушева до ул.Дачной)	—	65700.53
284	29:22:060417:3435	Земельный участок	Архангельская область, г Архангельск	814 +/-10	Земли населенных пунктов	для индивидуального жилищного строительства (для эксплуатации индивидуального жилого дома)	—	1261797.68
285	29:22:060417:3436	Земельный участок	Архангельская область, г Архангельск, ул Танкистов	104 +/-4	Земли населенных пунктов	Ведение огородничества	—	17898.41

полное наименование должности

М.П.

подпись

инициалы, фамилия

КАДАСТРОВЫЙ ПЛАН ТЕРРИТОРИИ

Лист № 58	раздела 1	Всего листов раздела 1: 63	Всего разделов: 11	Всего листов: 226
-----------	-----------	----------------------------	--------------------	-------------------

« 16 » мая 2024 г. № КУВИ-001/2024-134252822

Номер кадастрового квартала: 29:22:060417

Номер п/п	Кадастровый номер объекта недвижимости	Вид объекта недвижимости	Адрес	Площадь или основная характеристика	Категория земель	Виды разрешенного использования	Назначение (проектируемое назначение)	Кадастровая стоимость (руб)
1	2	3	4	5	6	7	8	9
286	29:22:060417:3437	Земельный участок	Архангельская область, г Архангельск, ул Танкистов	1514 +/-14	Земли населенных пунктов	Для индивидуального жилищного строительства	_____	2131812.68
287	29:22:060417:3438	Земельный участок	Архангельская область, г Архангельск, ул Строительная, з/у 11	1005 +/-11	Земли населенных пунктов	для индивидуального жилищного строительства	_____	1576141.5
288	29:22:060417:3439	Земельный участок	163015, Архангельская область, г Архангельск, пр-кт Ленинградский, д 246	935 +/-11	Земли населенных пунктов	Для эксплуатации индивидуального жилого дома	_____	1444229.05
289	29:22:060417:3440	Земельный участок	Архангельская область, г Архангельск, ул Деревообделочников, д 23	737 +/-10	Земли населенных пунктов	Для эксплуатации индивидуального жилого дома	_____	1140234.81
290	29:22:060417:3441	Здание	Архангельская область, г Архангельск, ул Деревообделочников	площадь: 78.1 кв.м	_____	_____	Нежилое	2364168.65

_____ полное наименование должности

М.П.

_____ подпись

_____ инициалы, фамилия

КАДАСТРОВЫЙ ПЛАН ТЕРРИТОРИИ

Лист № 59 раздела 1 Всего листов раздела 1: 63 Всего разделов: 11 Всего листов: 226

« 16 » мая 2024 г. № КУВИ-001/2024-134252822

Номер кадастрового квартала: 29:22:060417

Номер п/п	Кадастровый номер объекта недвижимости	Вид объекта недвижимости	Адрес	Площадь или основная характеристика	Категория земель	Виды разрешенного использования	Назначение (проектируемое назначение)	Кадастровая стоимость (руб)
1	2	3	4	5	6	7	8	9
291	29:22:060417:3442	Сооружение	Архангельская область, г Архангельск, ул Деревообделочников	протяженность: 9 м	_____	_____	10) Сооружения коммунального хозяйства	27362.29
292	29:22:060417:3443	Здание	163015, Архангельская область, г Архангельск, ул Танкистов, д 18, к 1	площадь: 70.8 кв.м	_____	_____	Жилой дом	346457.73
293	29:22:060417:3444	Здание	163015, Архангельская область, г Архангельск, ул Танкистов, д 18	площадь: 66.7 кв.м	_____	_____	Жилой дом	326394.5
294	29:22:060417:3445	Земельный участок	163015, Архангельская область, г.о город Архангельск, г Архангельск, ул Танкистов, з/у 18	819 +/-10	Земли населенных пунктов	Для эксплуатации одноэтажного жилого дома	_____	1255838.22
295	29:22:060417:3447	Земельный участок	163015, Архангельская область, г Архангельск, ул Танкистов, д 34	1604 +/-14	Земли населенных пунктов	Для индивидуального жилищного строительства	_____	2303093.78

_____ полное наименование должности

М.П.

_____ подпись

_____ инициалы, фамилия

КАДАСТРОВЫЙ ПЛАН ТЕРРИТОРИИ

Лист № 60	раздела 1	Всего листов раздела 1: 63	Всего разделов: 11	Всего листов: 226
« 16 » мая 2024 г. № КУВИ-001/2024-134252822				
Номер кадастрового квартала: 29:22:060417				

Номер п/п	Кадастровый номер объекта недвижимости	Вид объекта недвижимости	Адрес	Площадь или основная характеристика	Категория земель	Виды разрешенного использования	Назначение (проектируемое назначение)	Кадастровая стоимость (руб)
1	2	3	4	5	6	7	8	9
296	29:22:060417:3448	Земельный участок	163015, Архангельская область, г Архангельск, ул Калинина, д 19, стр 1	39 +/-2	Земли населенных пунктов	Индивидуальные гаражи	_____	21689.06
297	29:22:060417:3449	Сооружение	Архангельская область, г Архангельск, ул Калинина	протяженность: 53 м	_____	_____	7.7. сооружения трубопроводного транспорта	370328.28
298	29:22:060417:3450	Земельный участок	163015, Архангельская область, г Архангельск, ул Деревообделочников, д 15	1000 +/-11	Земли населенных пунктов	Для индивидуального жилищного строительства	_____	1586320
299	29:22:060417:3451	Земельный участок	163015, Архангельская область, г Архангельск, ул Калинина, д 14, к 1	2130 +/-16	Земли населенных пунктов	Для эксплуатации жилых домов	_____	3271587.27
300	29:22:060417:3452	Земельный участок	163015, Архангельская область, г Архангельск, ул Калинина, д 12	2058 +/-16	Земли населенных пунктов	Для эксплуатации жилых домов	_____	3178853.31

_____ полное наименование должности

М.П.

_____ подпись

_____ инициалы, фамилия

КАДАСТРОВЫЙ ПЛАН ТЕРРИТОРИИ

Лист № 61	раздела 1	Всего листов раздела 1: 63	Всего разделов: 11	Всего листов: 226
-----------	-----------	----------------------------	--------------------	-------------------

« 16 » мая 2024 г. № КУВИ-001/2024-134252822

Номер кадастрового квартала: 29:22:060417

Номер п/п	Кадастровый номер объекта недвижимости	Вид объекта недвижимости	Адрес	Площадь или основная характеристика	Категория земель	Виды разрешенного использования	Назначение (проектируемое назначение)	Кадастровая стоимость (руб)
1	2	3	4	5	6	7	8	9
301	29:22:060417:3453	Земельный участок	163015, Архангельская область, г Архангельск, ул Калинина, д 14	881 +/-10	Земли населенных пунктов	Для эксплуатации жилых домов	_____	1551666.54
302	29:22:060417:3454	Земельный участок	163015, Архангельская область, г Архангельск, ул Калинина, д 16, к 1	2365 +/-17	Земли населенных пунктов	Для эксплуатации жилых домов	_____	3614930.2
303	29:22:060417:3455	Земельный участок	163015, Архангельская область, г Архангельск, ул Калинина, д 16	1606 +/-14	Земли населенных пунктов	Для эксплуатации жилых домов	_____	2611458.68
304	29:22:060417:3456	Земельный участок	163015, Архангельская область, г Архангельск, ул Калинина, д 18	1472 +/-13	Земли населенных пунктов	Для эксплуатации жилых домов	_____	2427203.32
305	29:22:060417:3457	Земельный участок	163015, Архангельская область, г Архангельск, ул Калинина, д 22	2475 +/-17	Земли населенных пунктов	Для эксплуатации жилых домов	_____	3338567.1

_____ полное наименование должности

М.П.

_____ подпись

_____ инициалы, фамилия

КАДАСТРОВЫЙ ПЛАН ТЕРРИТОРИИ

Лист № 62	раздела 1	Всего листов раздела 1: 63	Всего разделов: 11	Всего листов: 226
-----------	-----------	----------------------------	--------------------	-------------------

« 16 » мая 2024 г. № КУВИ-001/2024-134252822

Номер кадастрового квартала: 29:22:060417

Номер п/п	Кадастровый номер объекта недвижимости	Вид объекта недвижимости	Адрес	Площадь или основная характеристика	Категория земель	Виды разрешенного использования	Назначение (проектируемое назначение)	Кадастровая стоимость (руб)
1	2	3	4	5	6	7	8	9
306	29:22:060417:3458	Земельный участок	163015, Архангельская область, г Архангельск, ул Калинина, д 22, к 1	3332 +/-20	Земли населенных пунктов	для эксплуатации жилых домов	_____	4313683.84
307	29:22:060417:3459	Здание	163015, Архангельская область, г Архангельск, ул Строительная, д 7	площадь: 215.3 кв.М	_____	_____	Жилой дом	3080021.37
308	29:22:060417:3460	Земельный участок	163015, Архангельская область, г Архангельск, ул Строительная, з/у 4/1	600 +/-9	Земли населенных пунктов	Эксплуатация жилого дома	_____	931002
309	29:22:060417:3461	Земельный участок	Архангельская область, г Архангельск, ул Строительная, д 4	600 +/-9	Земли населенных пунктов	Эксплуатация жилого дома	_____	935484
310	29:22:060417:3462	Здание	163015, Архангельская область, г Архангельск, ул Строительная, д 4, к 1	площадь: 123.9 кв.М	_____	_____	Жилой дом	1772478.63

_____ полное наименование должности

М.П.

_____ подпись

_____ инициалы, фамилия

КАДАСТРОВЫЙ ПЛАН ТЕРРИТОРИИ

Лист № 63	раздела 1	Всего листов раздела 1: 63	Всего разделов: 11	Всего листов: 226
« 16 » мая 2024 г. № КУВИ-001/2024-134252822				
Номер кадастрового квартала: 29:22:060417				

Номер п/п	Кадастровый номер объекта недвижимости	Вид объекта недвижимости	Адрес	Площадь или основная характеристика	Категория земель	Виды разрешенного использования	Назначение (проектируемое назначение)	Кадастровая стоимость (руб)
1	2	3	4	5	6	7	8	9
311	29:22:060417:3463	Сооружение	Архангельская область, г Архангельск	протяженность: 146 м	—	—	1.1. Сооружения электроэнергетики	3420.77
312	29:22:060417:3464	Земельный участок	Архангельская область, г Архангельск, ул Танкистов, д 18	1143 +/-12	Земли населенных пунктов	для эксплуатации одноэтажного жилого дома	—	1714911.94
313	29:22:000000:8027	Сооружение	163000, Архангельская область, г Архангельск	протяженность: 1703 м	—	—	10) сооружения коммунального хозяйства	828356.91
314	29:22:000000:8357	Сооружение	163000, Архангельская область, г Архангельск	протяженность: 1680 м	—	—	10 Сооружение коммунального хозяйства	817169.47
315	29:22:000000:8463	Земельный участок	Архангельская область, г Архангельск, пр-кт Ленинградский, д 231	1001 +/-11	Земли населенных пунктов	Под застройку дома	—	1503465.6

_____ полное наименование должности

М.П.

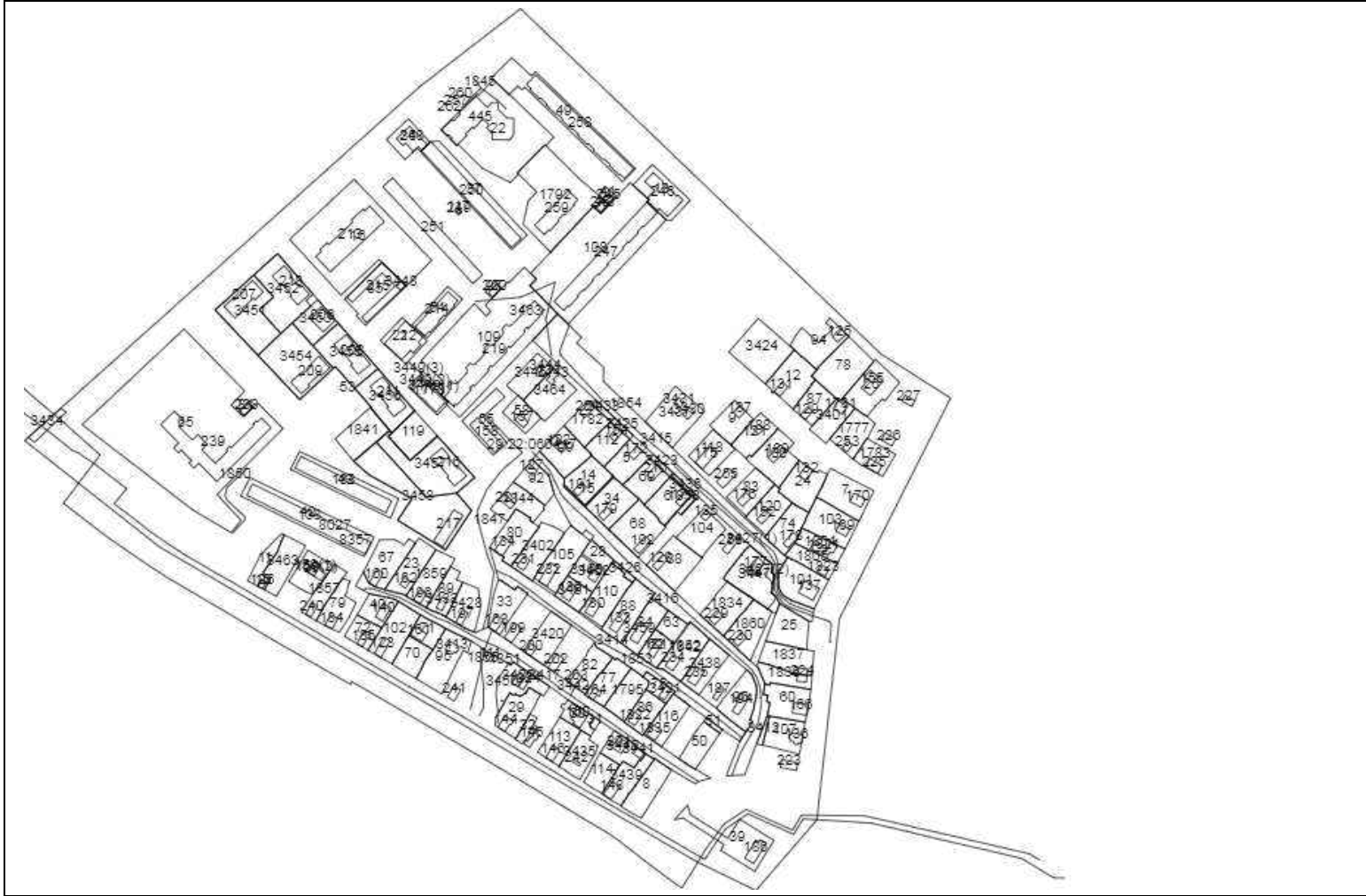
_____ подпись

_____ инициалы, фамилия

КАДАСТРОВЫЙ ПЛАН ТЕРРИТОРИИ

Лист № 1	раздела 2	Всего листов раздела 2: 1	Всего разделов: 11	Всего листов: 226
« 16 » мая 2024 г. № КУВИ-001/2024-134252822				
Номер кадастрового квартала: 29:22:060417				

План (чертеж, схема) объектов недвижимости, расположенных в кадастровом квартале



Масштаб:

полное наименование должности

М.П.

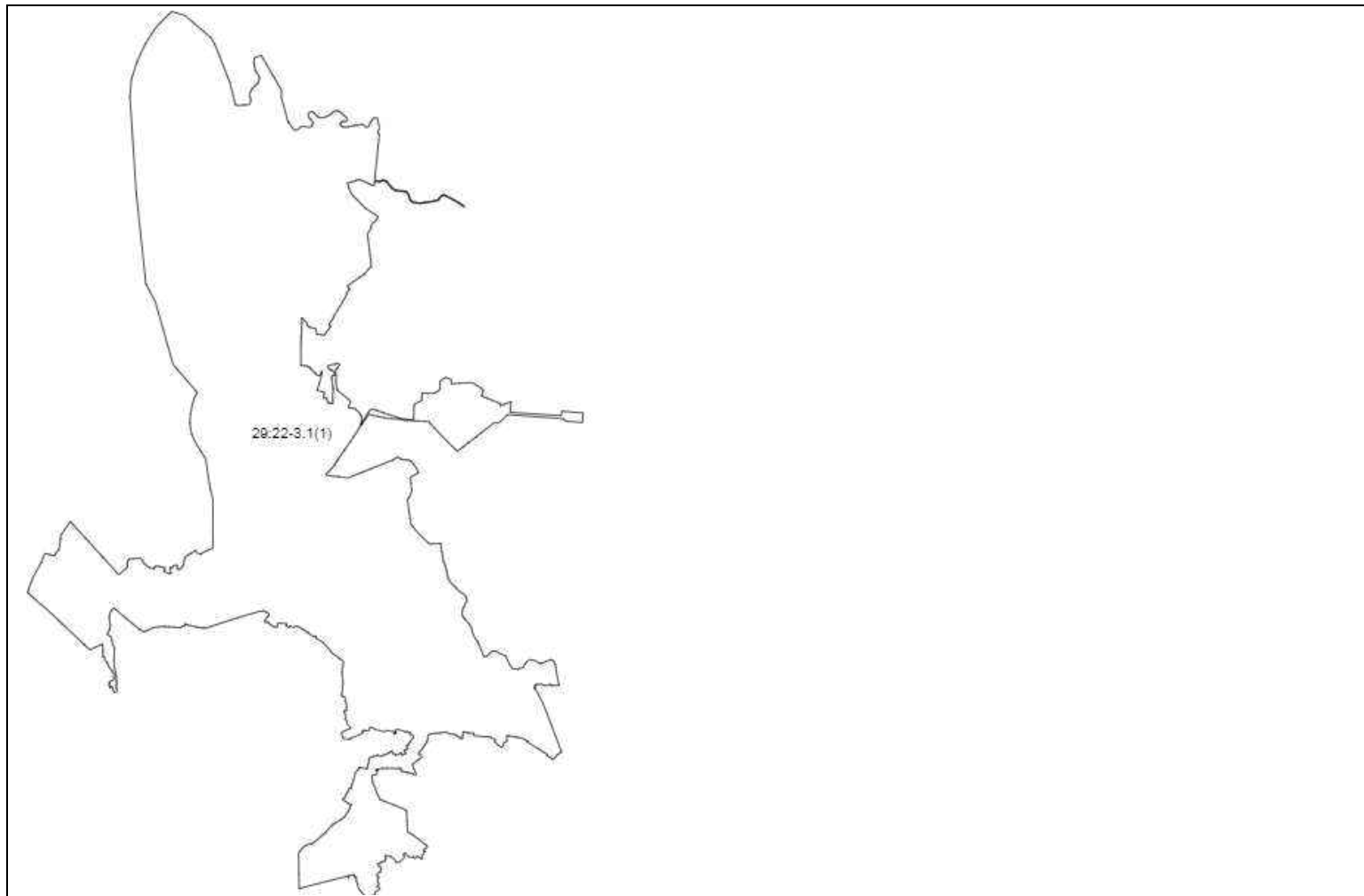
подпись

инициалы, фамилия

КАДАСТРОВЫЙ ПЛАН ТЕРРИТОРИИ

Лист № 1	раздела 3	Всего листов раздела 3: 1	Всего разделов: 11	Всего листов: 226
« 16 » мая 2024 г. № КУВИ-001/2024-134252822				
Номер кадастрового квартала: 29:22:060417				

План (чертеж, схема) границ между субъектами Российской Федерации, границ муниципальных образований, границ населенных пунктов, расположенных в кадастровом квартале



Масштаб:

полное наименование должности

М.П.

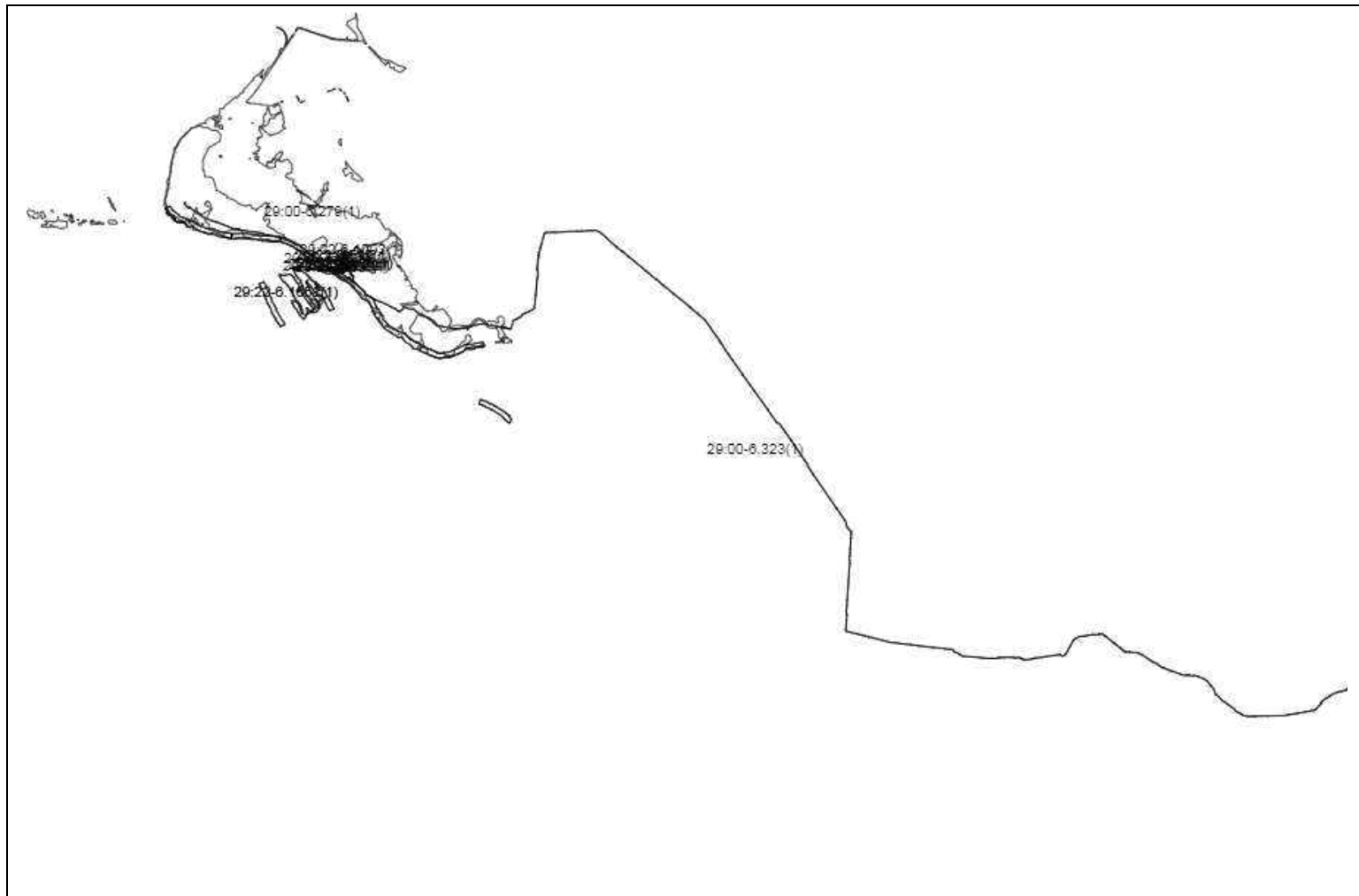
подпись

инициалы, фамилия

КАДАСТРОВЫЙ ПЛАН ТЕРРИТОРИИ

Лист № 1	раздела 4	Всего листов раздела 4: 1	Всего разделов: 11	Всего листов: 226
« 16 » мая 2024 г. № КУВИ-001/2024-134252822				
Номер кадастрового квартала: 29:22:060417				

План (чертеж, схема) зон с особыми условиями использования территорий, расположенных в кадастровом квартале



Масштаб:

полное наименование должности

М.П.

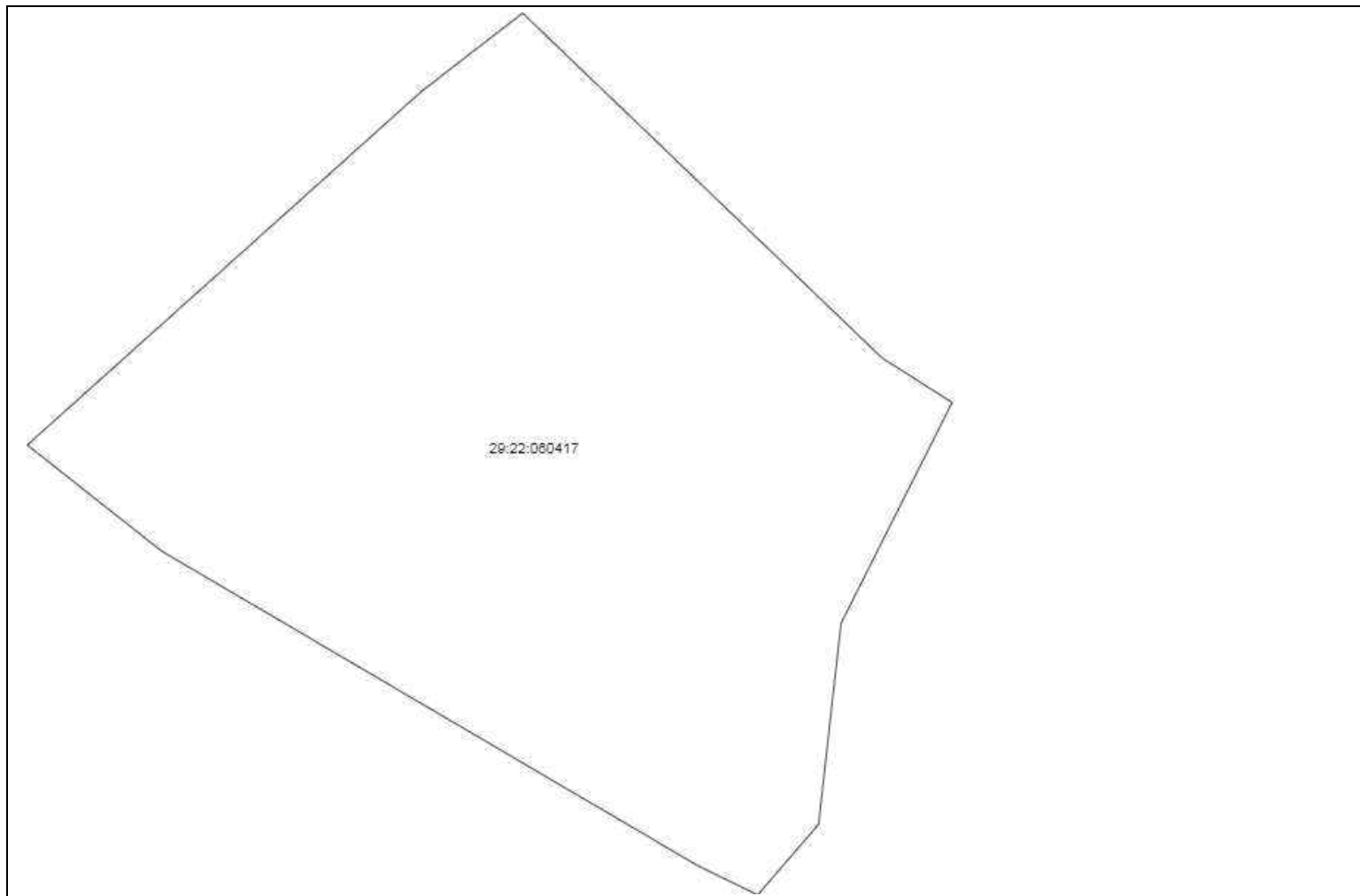
подпись

инициалы, фамилия

КАДАСТРОВЫЙ ПЛАН ТЕРРИТОРИИ

Лист № 1	раздела 6	Всего листов раздела 6: 1	Всего разделов: 11	Всего листов: 226
« 16 » мая 2024 г. № КУВИ-001/2024-134252822				
Номер кадастрового квартала: 29:22:060417				

План (чертеж, схема) территорий объектов культурного наследия, территорий опережающего социально-экономического развития, зон территориального развития в Российской Федерации, игорных зон, лесничеств, лесопарков, особо охраняемых природных территорий, особых экономических зон, охотничьих угодий, земельных участков, подлежащих образованию в соответствии с утвержденным проектом межевания территории, береговых линий (границы водного объекта), единиц кадастрового деления, расположенных в кадастровом квартале



Масштаб:

_____ М.П. _____ инициалы, фамилия

полное наименование должности

КАДАСТРОВЫЙ ПЛАН ТЕРРИТОРИИ

Лист № 1	раздела 7	Всего листов раздела 7: 2	Всего разделов: 11	Всего листов: 226
« 16 » мая 2024 г. № КУВИ-001/2024-134252822				
Номер кадастрового квартала: 29:22:060417				

Общая информация о зонах с особыми условиями использования территорий, территориальных зонах, территориях объектов культурного наследия, территориях опережающего социально-экономического развития, зонах территориального развития в Российской Федерации, об игорных зонах, о лесничествах, лесопарках, об особо охраняемых природных территориях, особых экономических зонах, охотничьих угодьях, о земельных участках, подлежащих образованию в соответствии с утвержденным проектом межевания территории, о береговых линиях (границе водного объекта), единицах кадастрового деления

Номер п/п	Реестровый (учетный, условный) номер	Дата присвоения	Индивидуальное обозначение зоны или территории, тип и наименование водного объекта, наименование единицы кадастрового деления
1	2	3	4
1	29:22:060417	—	граница кадастрового квартала
2	29:22-6.78	05.07.2016	Зона с особыми условиями использования территории Охранная зона инженерных коммуникаций
3	29:22-6.221	25.10.2016	Зона с особыми условиями использования территории Охранная зона инженерных коммуникаций
4	29:22-6.585	30.04.2020	Граница зоны с особыми условиями использования территории Охранная зона инженерных коммуникаций
5	29:22-6.589	06.05.2020	Граница зоны с особыми условиями использования территории Охранная зона инженерных коммуникаций
6	29:00-6.279	31.10.2020	Граница зоны с особыми условиями использования территории Иная зона с особыми условиями использования территории
7	29:22-6.680	08.12.2020	Граница зоны с особыми условиями использования территории Охранная зона инженерных коммуникаций
8	29:22-6.747	31.12.2020	Граница зоны с особыми условиями использования территории Зона публичного сервитута
9	29:22-6.667	27.11.2020	Граница зоны с особыми условиями использования территории Охранная зона инженерных коммуникаций
10	29:22-6.818	05.04.2021	Зона с особыми условиями использования территории Зона публичного сервитута

полное наименование должности

М.П.

подпись

инициалы, фамилия

КАДАСТРОВЫЙ ПЛАН ТЕРРИТОРИИ

Лист № 2	раздела 7	Всего листов раздела 7: 2	Всего разделов: 11	Всего листов: 226
« 16 » мая 2024 г. № КУВИ-001/2024-134252822				
Номер кадастрового квартала: 29:22:060417				

Номер п/п	Реестровый (учетный, условный) номер	Дата присвоения	Индивидуальное обозначение зоны или территории, тип и наименование водного объекта, наименование единицы кадастрового деления
1	2	3	4
11	29:22-6.843	19.04.2021	Зона с особыми условиями использования территории Зона публичного сервитута
12	29:00-6.323	13.07.2021	Зона с особыми условиями использования территории Охранная зона линий и сооружений связи и линий и сооружений радиодифракции
13	29:22-6.1093	30.07.2021	Зона с особыми условиями использования территории Охранная зона инженерных коммуникаций
14	29:22-6.1304	20.08.2021	Зона с особыми условиями использования территории Охранная зона инженерных коммуникаций
15	29:22-6.1424	08.10.2021	Зона с особыми условиями использования территории Охранная зона инженерных коммуникаций
16	29:22-6.1441	25.10.2021	Зона с особыми условиями использования территории Зона публичного сервитута
17	29:22-6.1658	17.04.2023	Зона с особыми условиями использования территории Водоохранная зона
18	29:22-6.1661	17.04.2023	Зона с особыми условиями использования территории Прибрежная защитная полоса

_____ полное наименование должности

М.П.

_____ подпись

_____ инициалы, фамилия

КАДАСТРОВЫЙ ПЛАН ТЕРРИТОРИИ

На основании запроса от 09.11.2023, поступившего на рассмотрение 09.11.2023, сообщаем, что согласно записям Единого государственного реестра недвижимости:

Лист № 1	раздела 1	Всего листов раздела 1: 24	Всего разделов: 11	Всего листов: 180
« 09 » ноября 2023 г. № КУВИ-001/2023-253823445				
Номер кадастрового квартала: 29:22:060418			Площадь кадастрового квартала: 22.75 Га	

Общие сведения об объектах недвижимости в кадастровом квартале

Номер п/п	Кадастровый номер объекта недвижимости	Вид объекта недвижимости	Адрес	Площадь или основная характеристика	Категория земель	Виды разрешенного использования	Назначение (проектируемое назначение)	Кадастровая стоимость (руб)
1	2	3	4	5	6	7	8	9
1	29:22:060418:1	Земельный участок	Архангельская область, г Архангельск, ул Дачная, д 16	991 +/-11	Земли населенных пунктов	Для индивидуального жилищного строительства	_____	1503525.38
2	29:22:060418:2	Земельный участок	Архангельская область, г Архангельск, ул Паланина	2906 +/-19	Земли населенных пунктов	Объекты придорожного сервиса: размещение автозаправочных станций (бензиновых, газовых); размещение магазинов сопутствующей торговли, зданий для организации общественного питания в качестве объектов придорожного сервиса	_____	4497021.96
3	29:22:060418:3	Земельный участок	Местоположение установлено относительно ориентира, расположенного в границах участка. Почтовый адрес ориентира: Архангельская область, г Архангельск, ул Дачная, д 20	1736	Земли населенных пунктов	индивидуальный жилой дом	_____	2718860.48
4	29:22:060418:4	Земельный участок	Архангельская область, г Архангельск, ул Дачная, д 8	750	Земли населенных пунктов	эксплуатация индивидуального жилого дома	_____	1167982.5
5	29:22:060418:5	Земельный участок	Местоположение установлено относительно ориентира, расположенного в границах участка. Почтовый адрес ориентира: Архангельская область, г Архангельск, ул Дачная	436	Земли населенных пунктов	индивидуальный жилой дом	_____	677953.84

полное наименование должности

М.П.

подпись

инициалы, фамилия

КАДАСТРОВЫЙ ПЛАН ТЕРРИТОРИИ

Лист № 2	раздела 1	Всего листов раздела 1: 24	Всего разделов: 11	Всего листов: 180
----------	-----------	----------------------------	--------------------	-------------------

« 09 » ноября 2023 г. № КУВИ-001/2023-253823445

Номер кадастрового квартала: 29:22:060418

Номер п/п	Кадастровый номер объекта недвижимости	Вид объекта недвижимости	Адрес	Площадь или основная характеристика	Категория земель	Виды разрешенного использования	Назначение (проектируемое назначение)	Кадастровая стоимость (руб)
1	2	3	4	5	6	7	8	9
6	29:22:060418:6	Земельный участок	Местоположение установлено относительно ориентира, расположенного в границах участка. Почтовый адрес ориентира: Архангельская область, г Архангельск, ул Папанина, д 9	3607	Земли населенных пунктов	эксплуатация здания поликлиники	_____	2113946.04
7	29:22:060418:7	Земельный участок	Архангельская область, г Архангельск, ул Дачная, д 42, корп 1	357 +/-7	Земли населенных пунктов	Для эксплуатации двухэтажного здания магазина	_____	764750.69
8	29:22:060418:8	Земельный участок	Архангельская область, г Архангельск, ул Дачная, д 28	980 +/-11	Земли населенных пунктов	эксплуатация усадебного жилого дома	_____	1725284.51
9	29:22:060418:9	Земельный участок	Архангельская область, г Архангельск, ул Дачная, д 32	764	Земли населенных пунктов	для эксплуатации индивидуального жилого дома	_____	1360976.15
10	29:22:060418:10	Земельный участок	Архангельская область, г Архангельск, ул Дачная, д 30	15352	Земли населенных пунктов	эксплуатация комплекса зданий больницы	_____	5686502.54

полное наименование должности

М.П.

подпись

инициалы, фамилия

КАДАСТРОВЫЙ ПЛАН ТЕРРИТОРИИ

Лист № 3	раздела 1	Всего листов раздела 1: 24	Всего разделов: 11	Всего листов: 180
----------	-----------	----------------------------	--------------------	-------------------

« 09 » ноября 2023 г. № КУВИ-001/2023-253823445

Номер кадастрового квартала: 29:22:060418

Номер п/п	Кадастровый номер объекта недвижимости	Вид объекта недвижимости	Адрес	Площадь или основная характеристика	Категория земель	Виды разрешенного использования	Назначение (проектируемое назначение)	Кадастровая стоимость (руб)
1	2	3	4	5	6	7	8	9
11	29:22:060418:14	Земельный участок	Архангельская область, г Архангельск, ул Папанина	7200	Земли населенных пунктов	Для строительства 71-квартирного шумозащищенного жилого дома и встроенно-пристроенного помещения банка	_____	7162693.52
12	29:22:060418:15	Земельный участок	Архангельская область, г Архангельск, ул Воронина, д 53, строен 1	95	Земли населенных пунктов	Для эксплуатации внутриквартальных насосных станций водопровода (ст. №41)	_____	24517.81
13	29:22:060418:18	Земельный участок	Архангельская область, г Архангельск, ул Дачная, д 30, строен 1	103 +/-4	Земли населенных пунктов	Для эксплуатации трансформаторной подстанции (ТП-327)	_____	26582.47
14	29:22:060418:19	Земельный участок	Архангельская область, г Архангельск, ул Воронина, д 53, строен 2	102 +/-4	Земли населенных пунктов	Для эксплуатации трансформаторной подстанции (ТП-347)	_____	26324.38
15	29:22:060418:20	Земельный участок	Архангельская область, г Архангельск, ул Дачная, д 6	750 +/-3	Земли населенных пунктов	совместная эксплуатация усадебного жилого дома	_____	1175685

_____ полное наименование должности

М.П.

_____ подпись

_____ инициалы, фамилия

КАДАСТРОВЫЙ ПЛАН ТЕРРИТОРИИ

Лист № 4	раздела 1	Всего листов раздела 1: 24	Всего разделов: 11	Всего листов: 180
----------	-----------	----------------------------	--------------------	-------------------

« 09 » ноября 2023 г. № КУВИ-001/2023-253823445

Номер кадастрового квартала: 29:22:060418

Номер п/п	Кадастровый номер объекта недвижимости	Вид объекта недвижимости	Адрес	Площадь или основная характеристика	Категория земель	Виды разрешенного использования	Назначение (проектируемое назначение)	Кадастровая стоимость (руб)
1	2	3	4	5	6	7	8	9
16	29:22:060418:21	Земельный участок	Архангельская область, г Архангельск, ул Дачная	401 +/-2	Земли населенных пунктов	Для совместного ведения личного подсобного хозяйства	_____	627240.19
17	29:22:060418:22	Земельный участок	Архангельская область, г Архангельск, ул Дачная, д 6	105 +/-2	Земли населенных пунктов	Для совместного ведения личного подсобного хозяйства	_____	164709.3
18	29:22:060418:24	Земельный участок	Архангельская область, г Архангельск, ул Дачная, д 38	403 +/-7	Земли населенных пунктов	эксплуатация здания функциональной диагностики	_____	276252.8
19	29:22:060418:26	Земельный участок	Архангельская область, г Архангельск, ул Дачная, д 40, корп 1	3692 +/-21	Земли населенных пунктов	для строительства здания детской поликлиники городской больницы № 4	_____	1766102.31
20	29:22:060418:28	Земельный участок	Архангельская область, г Архангельск	1342 +/-13	Земли населенных пунктов	для муниципальных нужд: инженерной подготовки территории	_____	340425.14

_____ полное наименование должности

М.П.

_____ подпись

_____ инициалы, фамилия

КАДАСТРОВЫЙ ПЛАН ТЕРРИТОРИИ

Лист № 5	раздела 1	Всего листов раздела 1: 24	Всего разделов: 11	Всего листов: 180
----------	-----------	----------------------------	--------------------	-------------------

« 09 » ноября 2023 г. № КУВИ-001/2023-253823445

Номер кадастрового квартала: 29:22:060418

Номер п/п	Кадастровый номер объекта недвижимости	Вид объекта недвижимости	Адрес	Площадь или основная характеристика	Категория земель	Виды разрешенного использования	Назначение (проектируемое назначение)	Кадастровая стоимость (руб)
1	2	3	4	5	6	7	8	9
21	29:22:060418:29	Земельный участок	Архангельская область, г Архангельск	666 +/-9	Земли населенных пунктов	для муниципальных нужд: инженерной подготовки территории	_____	168944.22
22	29:22:060418:31	Земельный участок	Местоположение установлено относительно ориентира, расположенного в границах участка. Почтовый адрес ориентира: Архангельская область, г Архангельск, ул Дачная, д 18	1158 +/-12	Земли населенных пунктов	для эксплуатации одноэтажного жилого дома	_____	1700683.04
23	29:22:060418:32	Земельный участок	Архангельская область, г Архангельск, ул Дачная, д 34	1015 +/-11	Земли населенных пунктов	для эксплуатации одноэтажного жилого дома	_____	1802862.49
24	29:22:060418:33	Земельный участок	Местоположение установлено относительно ориентира, расположенного в границах участка. Почтовый адрес ориентира: Архангельская область, г Архангельск, ул Дачная, д 36	873 +/-10	Земли населенных пунктов	Для эксплуатации одноэтажного жилого дома	_____	1541350.64
25	29:22:060418:34	Земельный участок	Местоположение установлено относительно ориентира, расположенного в границах участка. Почтовый адрес ориентира: Архангельская область, г Архангельск, ул Воронина, д 55	2192 +/-16	Земли населенных пунктов	Для эксплуатации многоквартирного жилого дома	_____	4742568.2

полное наименование должности

М.П.

подпись

инициалы, фамилия

КАДАСТРОВЫЙ ПЛАН ТЕРРИТОРИИ

Лист № 6	раздела 1	Всего листов раздела 1: 24	Всего разделов: 11	Всего листов: 180
----------	-----------	----------------------------	--------------------	-------------------

« 09 » ноября 2023 г. № КУВИ-001/2023-253823445

Номер кадастрового квартала: 29:22:060418

Номер п/п	Кадастровый номер объекта недвижимости	Вид объекта недвижимости	Адрес	Площадь или основная характеристика	Категория земель	Виды разрешенного использования	Назначение (проектируемое назначение)	Кадастровая стоимость (руб)
1	2	3	4	5	6	7	8	9
26	29:22:060418:35	Земельный участок	Местоположение установлено относительно ориентира, расположенного в границах участка. Почтовый адрес ориентира: Архангельская область, г Архангельск, ул Папанина, д 11, корп 1	4866 +/-24	Земли населенных пунктов	Для эксплуатации многоквартирного жилого дома	_____	9896303.22
27	29:22:060418:36	Земельный участок	Местоположение установлено относительно ориентира, расположенного в границах участка. Почтовый адрес ориентира: Архангельская область, г Архангельск, ул Дачная, д 42	3190 +/-20	Земли населенных пунктов	Для эксплуатации многоквартирного жилого дома	_____	6901821.42
28	29:22:060418:37	Земельный участок	Местоположение установлено относительно ориентира, расположенного в границах участка. Почтовый адрес ориентира: Архангельская область, г Архангельск, ул Дачная, д 26	1100 +/-11	Земли населенных пунктов	Одноэтажный рубленый деревянный дом	_____	1886451.71
29	29:22:060418:38	Земельный участок	Местоположение установлено относительно ориентира, расположенного в границах участка. Почтовый адрес ориентира: Архангельская область, г Архангельск, ул Воронина, д 51	2842 +/-19	Земли населенных пунктов	Для эксплуатации многоквартирного жилого дома	_____	6148895.45
30	29:22:060418:39	Земельный участок	Местоположение установлено относительно ориентира, расположенного в границах участка. Почтовый адрес ориентира: Архангельская область, г Архангельск, ул Воронина, д 53	6225 +/-28	Земли населенных пунктов	Для эксплуатации многоквартирного жилого дома	_____	11986776.22

М.П.

КАДАСТРОВЫЙ ПЛАН ТЕРРИТОРИИ

Лист № 7	раздела 1	Всего листов раздела 1: 24	Всего разделов: 11	Всего листов: 180
----------	-----------	----------------------------	--------------------	-------------------

« 09 » ноября 2023 г. № КУВИ-001/2023-253823445

Номер кадастрового квартала: 29:22:060418

Номер п/п	Кадастровый номер объекта недвижимости	Вид объекта недвижимости	Адрес	Площадь или основная характеристика	Категория земель	Виды разрешенного использования	Назначение (проектируемое назначение)	Кадастровая стоимость (руб)
1	2	3	4	5	6	7	8	9
31	29:22:060418:40	Земельный участок	Архангельская область, г Архангельск, ул Дачная, д 38	1910 +/-15	Земли населенных пунктов	Для эксплуатации многоквартирного жилого дома со встроенными нежилыми помещениями	_____	4132438.53
32	29:22:060418:41	Сооружение	Архангельская область, г Архангельск, ул Дачная, д 30	протяженность: 59 м	_____	_____	сооружение	28810.57
33	29:22:060418:42	Здание	Архангельская область, г Архангельск, ул Дачная, д 30	площадь: 2480.8 кв.м	_____	_____	Нежилое	21749511.54
34	29:22:060418:43	Здание	163062, Архангельская область, г Архангельск, ул Дачная, д 18	площадь: 90.9 кв.м	_____	_____	Жилое	532167.69
35	29:22:060418:44	Здание	Архангельская область, г Архангельск, ул Дачная, д 30	площадь: 515.1 кв.м	_____	_____	Нежилое	4361284.74

_____ полное наименование должности

М.П.

_____ подпись

_____ инициалы, фамилия

КАДАСТРОВЫЙ ПЛАН ТЕРРИТОРИИ

Лист № 8 раздела 1 Всего листов раздела 1: 24 Всего разделов: 11 Всего листов: 180

« 09 » ноября 2023 г. № КУВИ-001/2023-253823445

Номер кадастрового квартала: 29:22:060418

Номер п/п	Кадастровый номер объекта недвижимости	Вид объекта недвижимости	Адрес	Площадь или основная характеристика	Категория земель	Виды разрешенного использования	Назначение (проектируемое назначение)	Кадастровая стоимость (руб)
1	2	3	4	5	6	7	8	9
36	29:22:060418:45	Сооружение	Архангельская область, г Архангельск, ул Папанина, д 9	протяженность: 26 м	_____	_____	Инженерное	10124.81
37	29:22:060418:46	Здание	Архангельская область, г Архангельск, ул Дачная, д 8	площадь: 102.7 кв.м	_____	_____	Многоквартирный дом	720819.46
38	29:22:060418:47	Здание	163062, Архангельская область, г Архангельск, ул Дачная, д 20	площадь: 81.4 кв.м	_____	_____	Жилое	506040.19
39	29:22:060418:48	Сооружение	Архангельская область, г Архангельск, ул Дачная, д 30	протяженность: 42 м	_____	_____	Промышленное	15381.92
40	29:22:060418:49	Здание	Архангельская область, г Архангельск, ул Дачная, д 38	площадь: 163.4 кв.м	_____	_____	Нежилое	1818595.25

_____ полное наименование должности

М.П.

_____ подпись

_____ инициалы, фамилия

КАДАСТРОВЫЙ ПЛАН ТЕРРИТОРИИ

Лист № 9 раздела 1 Всего листов раздела 1: 24 Всего разделов: 11 Всего листов: 180

« 09 » ноября 2023 г. № КУВИ-001/2023-253823445

Номер кадастрового квартала: 29:22:060418

Номер п/п	Кадастровый номер объекта недвижимости	Вид объекта недвижимости	Адрес	Площадь или основная характеристика	Категория земель	Виды разрешенного использования	Назначение (проектируемое назначение)	Кадастровая стоимость (руб)
1	2	3	4	5	6	7	8	9
41	29:22:060418:50	Сооружение	Архангельская область, г Архангельск, ул Папанина, д 9	протяженность: 123 м	_____	_____	Дренажная сеть	139968.95
42	29:22:060418:51	Здание	163062, Архангельская область, г Архангельск, ул Дачная, д 28	площадь: 384.5 кв.м	_____	_____	Жилое	4301482.25
43	29:22:060418:52	Здание	Архангельская область, г Архангельск, ул Воронина, д 55	площадь: 4019.7 кв.м	_____	_____	Многоквартирный дом	105573199.82
44	29:22:060418:53	Здание	Архангельская область, г Архангельск, ул Дачная, д 42	площадь: 4794.6 кв.м	_____	_____	Многоквартирный дом	121469321.11
45	29:22:060418:54	Здание	Архангельская область, г Архангельск, ул Дачная, д 16	площадь: 74.8 кв.м	_____	_____	Жилое	465009.91

_____ полное наименование должности

М.П.

_____ подпись

_____ инициалы, фамилия

КАДАСТРОВЫЙ ПЛАН ТЕРРИТОРИИ

Лист № 10	раздела 1	Всего листов раздела 1: 24	Всего разделов: 11	Всего листов: 180
-----------	-----------	----------------------------	--------------------	-------------------

« 09 » ноября 2023 г. № КУВИ-001/2023-253823445

Номер кадастрового квартала: 29:22:060418

Номер п/п	Кадастровый номер объекта недвижимости	Вид объекта недвижимости	Адрес	Площадь или основная характеристика	Категория земель	Виды разрешенного использования	Назначение (проектируемое назначение)	Кадастровая стоимость (руб)
1	2	3	4	5	6	7	8	9
46	29:22:060418:56	Здание	Архангельская область, г Архангельск, ул Дачная, д 30	площадь: 2489.3 кв.м	_____	_____	Нежилое	21824013.34
47	29:22:060418:57	Здание	Архангельская область, г Архангельск, ул Дачная, д 30	площадь: 2801.1 кв.м	_____	_____	Нежилое	26411026.46
48	29:22:060418:58	Здание	163062, Архангельская область, г Архангельск, ул Дачная, д 32	площадь: 43.4 кв.м	_____	_____	Жилое	299857.11
49	29:22:060418:59	Здание	163062, Архангельская область, г Архангельск, ул Дачная, д 34	площадь: 53.8 кв.м	_____	_____	Жилое	370740.64
50	29:22:060418:60	Здание	163062, Архангельская область, г Архангельск, ул Дачная, д 36	площадь: 69.9 кв.м	_____	_____	Жилое	434548.03

полное наименование должности

М.П.

подпись

инициалы, фамилия

КАДАСТРОВЫЙ ПЛАН ТЕРРИТОРИИ

Лист № 11	раздела 1	Всего листов раздела 1: 24	Всего разделов: 11	Всего листов: 180
-----------	-----------	----------------------------	--------------------	-------------------

« 09 » ноября 2023 г. № КУВИ-001/2023-253823445

Номер кадастрового квартала: 29:22:060418

Номер п/п	Кадастровый номер объекта недвижимости	Вид объекта недвижимости	Адрес	Площадь или основная характеристика	Категория земель	Виды разрешенного использования	Назначение (проектируемое назначение)	Кадастровая стоимость (руб)
1	2	3	4	5	6	7	8	9
51	29:22:060418:61	Здание	Архангельская область, г Архангельск, ул Дачная, д 38	площадь: 4795.4 кв.м	_____	_____	Многоквартирный дом	123330351.04
52	29:22:060418:62	Здание	Архангельская область, г Архангельск, ул Воронина, д 51	площадь: 6309.3 кв.м	_____	_____	Многоквартирный дом	135140537.12
53	29:22:060418:63	Здание	163062, Архангельская область, г Архангельск, ул Дачная, д 42, к 1	площадь: 511.3 кв.м	_____	_____	Нежилое	5679520.4
54	29:22:060418:64	Здание	Архангельская область, г Архангельск, ул Папанина, д 9	площадь: 2200.5 кв.м	_____	_____	Нежилое	24388091.09
55	29:22:060418:65	Здание	Архангельская область, г Архангельск, ул Дачная, д 8	площадь: 42 кв.м	_____	_____	Жилое	321583.5

_____ полное наименование должности

М.П.

_____ подпись

_____ инициалы, фамилия

КАДАСТРОВЫЙ ПЛАН ТЕРРИТОРИИ

Лист № 12	раздела 1	Всего листов раздела 1: 24	Всего разделов: 11	Всего листов: 180
-----------	-----------	----------------------------	--------------------	-------------------

« 09 » ноября 2023 г. № КУВИ-001/2023-253823445

Номер кадастрового квартала: 29:22:060418

Номер п/п	Кадастровый номер объекта недвижимости	Вид объекта недвижимости	Адрес	Площадь или основная характеристика	Категория земель	Виды разрешенного использования	Назначение (проектируемое назначение)	Кадастровая стоимость (руб)
1	2	3	4	5	6	7	8	9
56	29:22:060418:66	Здание	Архангельская область, Устьянский р-н, рп Октябрьский, ул Дачная, д 8	площадь: 41 кв.м	—	—	Жилое	224354.05
57	29:22:060418:67	Здание	Архангельская область, г Архангельск, ул Дачная, д 16	площадь: 40.5 кв.м	—	—	Жилое	310098.38
58	29:22:060418:70	Здание	163062, Архангельская область, г Архангельск, ул Дачная, д 14	площадь: 56.5 кв.м	—	—	Жилое	432606.38
59	29:22:060418:71	Здание	163062, Архангельская область, г Архангельск, ул Дачная, д 10, к 1	площадь: 49 кв.м	—	—	Жилое	221358.48
60	29:22:060418:72	Здание	163062, Архангельская область, г Архангельск, ул Дачная, д 10	площадь: 54.9 кв.м	—	—	Жилое	378320.84

_____ полное наименование должности

М.П.

_____ подпись

_____ инициалы, фамилия

КАДАСТРОВЫЙ ПЛАН ТЕРРИТОРИИ

Лист № 13	раздела 1	Всего листов раздела 1: 24	Всего разделов: 11	Всего листов: 180
-----------	-----------	----------------------------	--------------------	-------------------

« 09 » ноября 2023 г. № КУВИ-001/2023-253823445

Номер кадастрового квартала: 29:22:060418

Номер п/п	Кадастровый номер объекта недвижимости	Вид объекта недвижимости	Адрес	Площадь или основная характеристика	Категория земель	Виды разрешенного использования	Назначение (проектируемое назначение)	Кадастровая стоимость (руб)
1	2	3	4	5	6	7	8	9
61	29:22:060418:73	Здание	163062, Архангельская область, г Архангельск, ул Дачная, д 22	площадь: 125.6 кв.м	_____	_____	Жилое	715750.44
62	29:22:060418:75	Здание	Архангельская область, г Архангельск, ул Дачная, д 4	площадь: 487.7 кв.м	_____	_____	Многоквартирный дом	1932925.8
63	29:22:060418:76	Здание	Архангельская область, г Архангельск, ул Дачная, д 4	площадь: 43.4 кв.м	_____	_____	Нежилое	243940.14
64	29:22:060418:78	Здание	Архангельская область, г Архангельск, ул Дачная, д 4, корп 3	площадь: 410 кв.м	_____	_____	Многоквартирный дом	1624973.5
65	29:22:060418:79	Здание	Архангельская область, г Архангельск, ул Дачная, д 4, корп 1	площадь: 400.9 кв.м	_____	_____	Многоквартирный дом	1594471.51

полное наименование должности

М.П.

подпись

инициалы, фамилия

КАДАСТРОВЫЙ ПЛАН ТЕРРИТОРИИ

Лист № 14	раздела 1	Всего листов раздела 1: 24	Всего разделов: 11	Всего листов: 180
-----------	-----------	----------------------------	--------------------	-------------------

« 09 » ноября 2023 г. № КУВИ-001/2023-253823445

Номер кадастрового квартала: 29:22:060418

Номер п/п	Кадастровый номер объекта недвижимости	Вид объекта недвижимости	Адрес	Площадь или основная характеристика	Категория земель	Виды разрешенного использования	Назначение (проектируемое назначение)	Кадастровая стоимость (руб)
1	2	3	4	5	6	7	8	9
66	29:22:060418:80	Здание	163062, Архангельская область, г Архангельск, ул Дачная, д 6	площадь: 69.3 кв.м	_____	_____	Многоквартирный дом	530612.78
67	29:22:060418:81	Здание	163057, Архангельская область, г Архангельск, ул Дачная, д 6, к 1	площадь: 98.5 кв.м	_____	_____	Жилое	576661.36
68	29:22:060418:82	Здание	163062, Архангельская область, г Архангельск, ул Дачная, д 24	площадь: 61.9 кв.м	_____	_____	Жилое	473952.83
69	29:22:060418:83	Здание	Архангельская область, г Архангельск, ул Дачная, д 40	площадь: 4773.7 кв.м	_____	_____	Многоквартирный дом	117275010.53
70	29:22:060418:84	Сооружение	Архангельская область, г Архангельск, ул Дачная, д 40, корп 1	протяженность: 216 м	_____	_____	Хозяйственное	280250.93

_____ полное наименование должности

М.П.

_____ подпись

_____ инициалы, фамилия

КАДАСТРОВЫЙ ПЛАН ТЕРРИТОРИИ

Лист № 15	раздела 1	Всего листов раздела 1: 24	Всего разделов: 11	Всего листов: 180
-----------	-----------	----------------------------	--------------------	-------------------

« 09 » ноября 2023 г. № КУВИ-001/2023-253823445

Номер кадастрового квартала: 29:22:060418

Номер п/п	Кадастровый номер объекта недвижимости	Вид объекта недвижимости	Адрес	Площадь или основная характеристика	Категория земель	Виды разрешенного использования	Назначение (проектируемое назначение)	Кадастровая стоимость (руб)
1	2	3	4	5	6	7	8	9
71	29:22:060418:85	Сооружение	Архангельская область, г Архангельск, ул Дачная, д 40, корп 1	протяженность: 192 м	_____	_____	Промышленное	20297.59
72	29:22:060418:86	Сооружение	Архангельская область, г Архангельск, ул Дачная, д 40, корп 1	протяженность: 211 м	_____	_____	Хозяйственное	273763.64
73	29:22:060418:87	Сооружение	Архангельская область, г Архангельск, ул Дачная, д 40, корп 1	протяженность: 54 м	_____	_____	Сети водопровода	64164.96
74	29:22:060418:88	Сооружение	Архангельская область, г Архангельск, ул Дачная, д 40, корп 1	протяженность: 67 м	_____	_____	Хозяйственное	211029.93
75	29:22:060418:89	Сооружение	Архангельская область, г Архангельск, ул Дачная, д 40, корп 1	протяженность: 167 м	_____	_____	сети телефонной канализации	69559.01

_____ полное наименование должности

М.П.

_____ подпись

_____ инициалы, фамилия

КАДАСТРОВЫЙ ПЛАН ТЕРРИТОРИИ

Лист № 16	раздела 1	Всего листов раздела 1: 24	Всего разделов: 11	Всего листов: 180
-----------	-----------	----------------------------	--------------------	-------------------

« 09 » ноября 2023 г. № КУВИ-001/2023-253823445

Номер кадастрового квартала: 29:22:060418

Номер п/п	Кадастровый номер объекта недвижимости	Вид объекта недвижимости	Адрес	Площадь или основная характеристика	Категория земель	Виды разрешенного использования	Назначение (проектируемое назначение)	Кадастровая стоимость (руб)
1	2	3	4	5	6	7	8	9
76	29:22:060418:90	Здание	Архангельская область, г Архангельск, ул Дачная, д 40, корп 1	площадь: 1462.1 кв.м	_____	_____	Нежилое	17988169.77
77	29:22:060418:91	Здание	Архангельская область, г Архангельск, ул Холмогорская, д 38	площадь: 339 кв.м	_____	_____	Многоквартирный дом	1293003.63
78	29:22:060418:92	Здание	Архангельская область, г Архангельск, ул Холмогорская, д 40	площадь: 328 кв.м	_____	_____	Многоквартирный дом	1995168.24
79	29:22:060418:93	Здание	Архангельская область, г Архангельск, ул Холмогорская, д 42	площадь: 344.5 кв.м	_____	_____	Многоквартирный дом	1370155.74
80	29:22:060418:94	Здание	Архангельская область, г Архангельск, ул Папанина, д 11	площадь: 6484.1 кв.м	_____	_____	Многоквартирный дом	301699531.83

полное наименование должности

М.П.

подпись

инициалы, фамилия

КАДАСТРОВЫЙ ПЛАН ТЕРРИТОРИИ

Лист № 17	раздела 1	Всего листов раздела 1: 24	Всего разделов: 11	Всего листов: 180
-----------	-----------	----------------------------	--------------------	-------------------

« 09 » ноября 2023 г. № КУВИ-001/2023-253823445

Номер кадастрового квартала: 29:22:060418

Номер п/п	Кадастровый номер объекта недвижимости	Вид объекта недвижимости	Адрес	Площадь или основная характеристика	Категория земель	Виды разрешенного использования	Назначение (проектируемое назначение)	Кадастровая стоимость (руб)
1	2	3	4	5	6	7	8	9
81	29:22:060418:95	Сооружение	Архангельская область, г Архангельск, ул Папанина, д 11	протяженность: 27 м	_____	_____	сети водопровода	32082.48
82	29:22:060418:96	Сооружение	Архангельская область, г Архангельск, ул Папанина, д 11	протяженность: 150 м	_____	_____	Эксплуатационное	15037.28
83	29:22:060418:97	Сооружение	Архангельская область, г Архангельск, ул Папанина, д 11	протяженность: 33 м	_____	_____	Сети телефонной канализации	13745.19
84	29:22:060418:98	Здание	Архангельская область, г Архангельск, ул Папанина, д 11, корп 1	площадь: 5581.7 кв.м	_____	_____	Многоквартирный дом	145695375.36
85	29:22:060418:99	Сооружение	Архангельская область, г Архангельск, ул Папанина, д 11	протяженность: 115 м	_____	_____	Сети хоз. фекальной канализации	138155.25

_____ полное наименование должности

М.П.

_____ подпись

_____ инициалы, фамилия

КАДАСТРОВЫЙ ПЛАН ТЕРРИТОРИИ

Лист № 18	раздела 1	Всего листов раздела 1: 24	Всего разделов: 11	Всего листов: 180
-----------	-----------	----------------------------	--------------------	-------------------

« 09 » ноября 2023 г. № КУВИ-001/2023-253823445

Номер кадастрового квартала: 29:22:060418

Номер п/п	Кадастровый номер объекта недвижимости	Вид объекта недвижимости	Адрес	Площадь или основная характеристика	Категория земель	Виды разрешенного использования	Назначение (проектируемое назначение)	Кадастровая стоимость (руб)
1	2	3	4	5	6	7	8	9
86	29:22:060418:100	Сооружение	Архангельская область, г Архангельск, ул Папанина, д 11	протяженность: 272 м	_____	_____	Сети дренажно-линейной канализации	326767.2
87	29:22:060418:101	Сооружение	Архангельская область, г Архангельск, ул Папанина, д 11	протяженность: 77 м	_____	_____	Хозяйственное	220479.03
88	29:22:060418:102	Сооружение	Архангельская область, г Архангельск, ул Воронина, д 53	протяженность: 148 м	_____	_____	Водопроводная сеть	57633.51
89	29:22:060418:103	Здание	Архангельская область, г Архангельск, ул Воронина, д 53	площадь: 9106 кв.м	_____	_____	Многоквартирный дом	214580522.44
90	29:22:060418:104	Здание	Архангельская область, г Архангельск, ул Воронина, д 53, строен 1	площадь: 34 кв.м	_____	_____	Нежилое	854990.52

полное наименование должности

М.П.

подпись

инициалы, фамилия

КАДАСТРОВЫЙ ПЛАН ТЕРРИТОРИИ

Лист № 19	раздела 1	Всего листов раздела 1: 24	Всего разделов: 11	Всего листов: 180
-----------	-----------	----------------------------	--------------------	-------------------

« 09 » ноября 2023 г. № КУВИ-001/2023-253823445

Номер кадастрового квартала: 29:22:060418

Номер п/п	Кадастровый номер объекта недвижимости	Вид объекта недвижимости	Адрес	Площадь или основная характеристика	Категория земель	Виды разрешенного использования	Назначение (проектируемое назначение)	Кадастровая стоимость (руб)
1	2	3	4	5	6	7	8	9
91	29:22:060418:954	Сооружение	Архангельская область, г Архангельск	протяженность: 299 м	_____	_____	наружное освещение	39784.07
92	29:22:060418:955	Земельный участок	163062, Архангельская область, г Архангельск, ул Дачная, д 10, корп 1	609 +/-9	Земли населенных пунктов	Для эксплуатации индивидуального жилого дома	_____	937920.9
93	29:22:060418:959	Земельный участок	163000, Архангельская область, г Архангельск, ул Дачная, д 40	2415 +/-17	Земли населенных пунктов	для эксплуатации многоквартирного жилого дома со встроенными нежилыми помещениями	_____	5225046.63
94	29:22:060418:1014	Сооружение	Архангельская область, г Архангельск, ул Папанина, д 9	протяженность: 109 м	_____	_____	Нежилое	39919.73
95	29:22:060418:1015	Сооружение	Архангельская область, г Архангельск, ул Дачная, д 30	протяженность: 55 м	_____	_____	водопроводная сеть	21417.86

_____ полное наименование должности

М.П.

_____ подпись

_____ инициалы, фамилия

КАДАСТРОВЫЙ ПЛАН ТЕРРИТОРИИ

Лист № 20	раздела 1	Всего листов раздела 1: 24	Всего разделов: 11	Всего листов: 180
-----------	-----------	----------------------------	--------------------	-------------------

« 09 » ноября 2023 г. № КУВИ-001/2023-253823445

Номер кадастрового квартала: 29:22:060418

Номер п/п	Кадастровый номер объекта недвижимости	Вид объекта недвижимости	Адрес	Площадь или основная характеристика	Категория земель	Виды разрешенного использования	Назначение (проектируемое назначение)	Кадастровая стоимость (руб)
1	2	3	4	5	6	7	8	9
96	29:22:060418:1016	Сооружение	Архангельская область, г Архангельск, ул Дачная, д 30	протяженность: 11 м	_____	_____	водопроводная сеть	4283.57
97	29:22:060418:1017	Сооружение	Архангельская область, г Архангельск, ул Дачная, д 30	протяженность: 68 м	_____	_____	водопроводная сеть	26480.26
98	29:22:060418:1019	Сооружение	Архангельская область, г Архангельск, ул Папанина, д 9	протяженность: 26 м	_____	_____	Материально-технического снабжения и сбыта	10124.81
99	29:22:060418:1020	Земельный участок	Архангельская область, г Архангельск, ул Папанина	2452 +/-17	Земли населенных пунктов	Для муниципальных нужд: инженерной подготовки территории	_____	621998.84
100	29:22:060418:1021	Земельный участок	Архангельская область, г Архангельск, ул Папанина	4547 +/-24	Земли населенных пунктов	Для муниципальных нужд: инженерной подготовки территории	_____	1153437.49

_____ полное наименование должности

М.П.

_____ подпись

_____ инициалы, фамилия

КАДАСТРОВЫЙ ПЛАН ТЕРРИТОРИИ

Лист № 21	раздела 1	Всего листов раздела 1: 24	Всего разделов: 11	Всего листов: 180
-----------	-----------	----------------------------	--------------------	-------------------

« 09 » ноября 2023 г. № КУВИ-001/2023-253823445

Номер кадастрового квартала: 29:22:060418

Номер п/п	Кадастровый номер объекта недвижимости	Вид объекта недвижимости	Адрес	Площадь или основная характеристика	Категория земель	Виды разрешенного использования	Назначение (проектируемое назначение)	Кадастровая стоимость (руб)
1	2	3	4	5	6	7	8	9
101	29:22:060418:1022	Земельный участок	Архангельская область, г Архангельск, ул Папанина	19208 +/-49	Земли населенных пунктов	Отдых (рекреация)	_____	3656125.77
102	29:22:060418:1026	Сооружение	163062, Архангельская область, г Архангельск, ул Дачная, д 30	протяженность: 170 м	_____	_____	1.1 Сооружения электроэнергетики	3278.51
103	29:22:060418:1027	Сооружение	163062, Архангельская область, г Архангельск, ул Дачная, д 30	протяженность: 383 м	_____	_____	1.1 Сооружения электроэнергетики	7386.29
104	29:22:060418:1028	Земельный участок	163062, Архангельская область, г Архангельск, ул Дачная, д 12	1204 +/-12	Земли населенных пунктов	Для эксплуатации многоквартирного жилого дома (малозэтажная жилая застройка)	_____	1792333.76
105	29:22:060418:1030	Сооружение	Архангельская область, г Архангельск, ул Дачная, д 30	протяженность: 296 м	_____	_____	Иное сооружение (ограждение)	285976.85

_____ полное наименование должности

М.П.

_____ подпись

_____ инициалы, фамилия

КАДАСТРОВЫЙ ПЛАН ТЕРРИТОРИИ

Лист № 22	раздела 1	Всего листов раздела 1: 24	Всего разделов: 11	Всего листов: 180
-----------	-----------	----------------------------	--------------------	-------------------

« 09 » ноября 2023 г. № КУВИ-001/2023-253823445

Номер кадастрового квартала: 29:22:060418

Номер п/п	Кадастровый номер объекта недвижимости	Вид объекта недвижимости	Адрес	Площадь или основная характеристика	Категория земель	Виды разрешенного использования	Назначение (проектируемое назначение)	Кадастровая стоимость (руб)
1	2	3	4	5	6	7	8	9
106	29:22:060418:1031	Земельный участок	Архангельская область, г Архангельск, ул Дачная	210 +/-5	Земли населенных пунктов	Для размещения индивидуальных жилых домов	_____	316957.2
107	29:22:060418:1034	Земельный участок	163062, Архангельская область, г Архангельск, ул Дачная, д 24	1130 +/-12	Земли населенных пунктов	Для эксплуатации индивидуального жилого дома	_____	1928833.88
108	29:22:060418:1035	Сооружение	Архангельская область, г Архангельск	протяженность: 136 м	_____	_____	7.4 Сооружения дорожного транспорта	397203.91
109	29:22:060418:1037	Земельный участок	163057, Архангельская область, г Архангельск, ул Дачная, д 6, корп 1	1128 +/-12	Земли населенных пунктов	для эксплуатации индивидуального жилого дома (для размещения индивидуального жилого дома)	_____	1743732.11
110	29:22:060418:1038	Сооружение	Архангельская область, г Архангельск, ул Дачная, д 30	протяженность: 403 м	_____	_____	Канализационная сеть	147593.15

_____ полное наименование должности

М.П.

_____ подпись

_____ инициалы, фамилия

КАДАСТРОВЫЙ ПЛАН ТЕРРИТОРИИ

Лист № 23	раздела 1	Всего листов раздела 1: 24	Всего разделов: 11	Всего листов: 180
-----------	-----------	----------------------------	--------------------	-------------------

« 09 » ноября 2023 г. № КУВИ-001/2023-253823445

Номер кадастрового квартала: 29:22:060418

Номер п/п	Кадастровый номер объекта недвижимости	Вид объекта недвижимости	Адрес	Площадь или основная характеристика	Категория земель	Виды разрешенного использования	Назначение (проектируемое назначение)	Кадастровая стоимость (руб)
1	2	3	4	5	6	7	8	9
111	29:22:060418:1040 (Граница участка многоконтурная. Количество контуров - 2)	Земельный участок	Архангельская область, г Архангельск	16149 +/-44	Земли населенных пунктов	Земельные участки (территории) общего пользования	_____	4096516.83
112	29:22:000000:1134	Сооружение	Архангельская область, г Архангельск, ул Папанина	протяженность: 420 м	_____	_____	Канализационная сеть	205092.22
113	29:22:060418:1257	Сооружение	Архангельская область, г Архангельск	протяженность: 301 м	_____	_____	7.4. сооружения дорожного транспорта	879105.72
114	29:22:060418:1258	Здание	Архангельская область, г Архангельск, ул Дачная	площадь: 126.2 кв.м	_____	_____	Жилое	2258921.95
115	29:22:060418:1259	Земельный участок	163057, Архангельская область, г Архангельск, ул Дачная, д 22	1200 +/-12	Земли населенных пунктов	Для индивидуального жилищного строительства	_____	2017053.7

полное наименование должности

М.П.

подпись

инициалы, фамилия

КАДАСТРОВЫЙ ПЛАН ТЕРРИТОРИИ

Лист № 24	раздела 1	Всего листов раздела 1: 24	Всего разделов: 11	Всего листов: 180
-----------	-----------	----------------------------	--------------------	-------------------

« 09 » ноября 2023 г. № КУВИ-001/2023-253823445

Номер кадастрового квартала: 29:22:060418

Номер п/п	Кадастровый номер объекта недвижимости	Вид объекта недвижимости	Адрес	Площадь или основная характеристика	Категория земель	Виды разрешенного использования	Назначение (проектируемое назначение)	Кадастровая стоимость (руб)
1	2	3	4	5	6	7	8	9
116	29:22:060418:1260	Сооружение	163000, Архангельская область, г Архангельск	протяженность: 332 м	_____	_____	1.1. Сооружения электроэнергетики	8535.72
117	29:22:000000:3544	Здание	Архангельская область, г Архангельск, ул Дачная, д 30	площадь: 193 кв.м	_____	_____	Нежилое	2404501.11
118	29:22:000000:7609	Объект незавершенного строительства	Архангельская область, г Архангельск	_____	_____	_____	нежилое	97.87

_____ полное наименование должности

М.П.

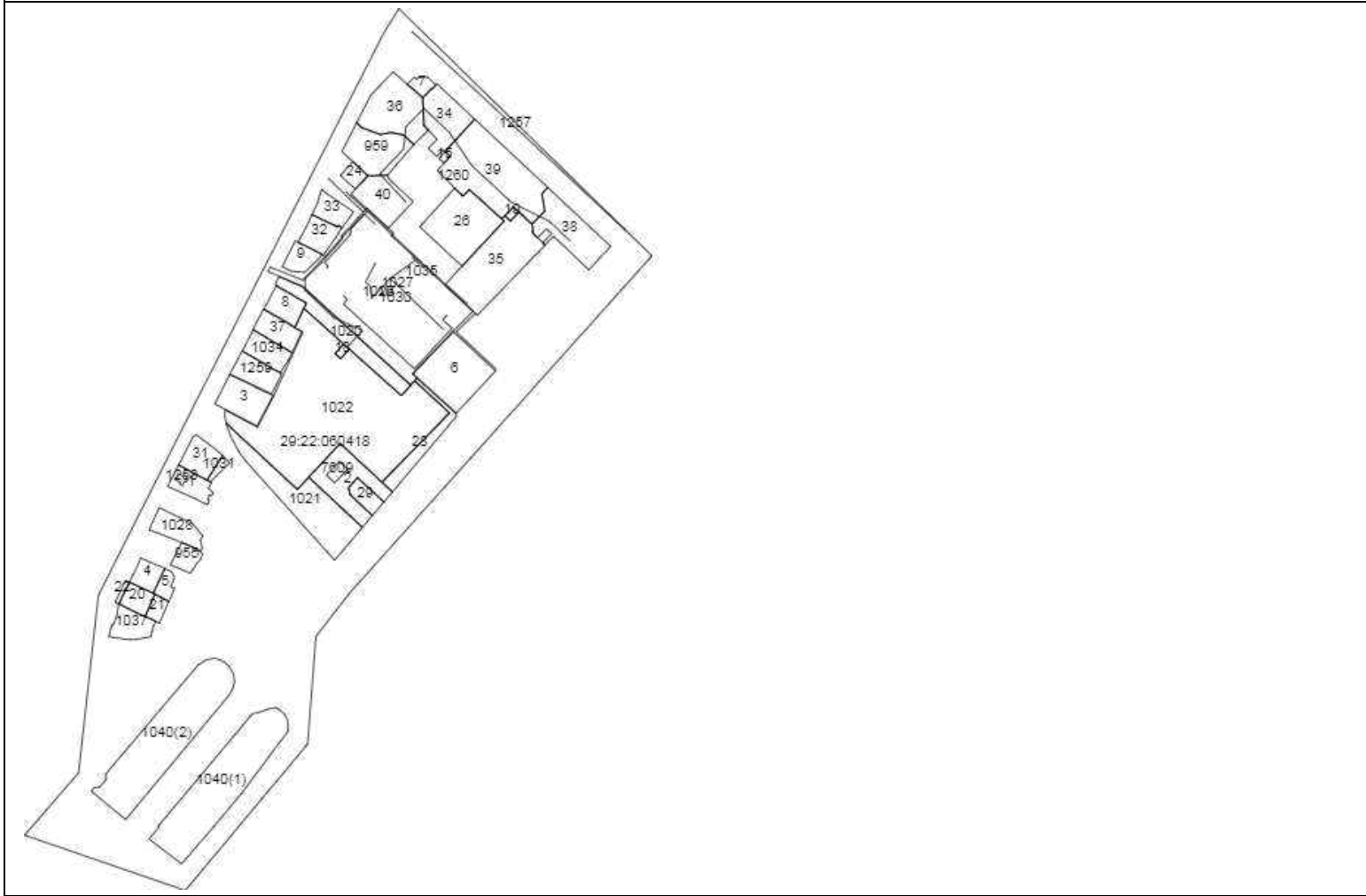
_____ подпись

_____ инициалы, фамилия

КАДАСТРОВЫЙ ПЛАН ТЕРРИТОРИИ

Лист № 1	раздела 2	Всего листов раздела 2: 1	Всего разделов: 11	Всего листов: 180
« 09 » ноября 2023 г. № КУВИ-001/2023-253823445				
Номер кадастрового квартала: 29:22:060418				

План (чертеж, схема) объектов недвижимости, расположенных в кадастровом квартале



Масштаб:

полное наименование должности

М.П.

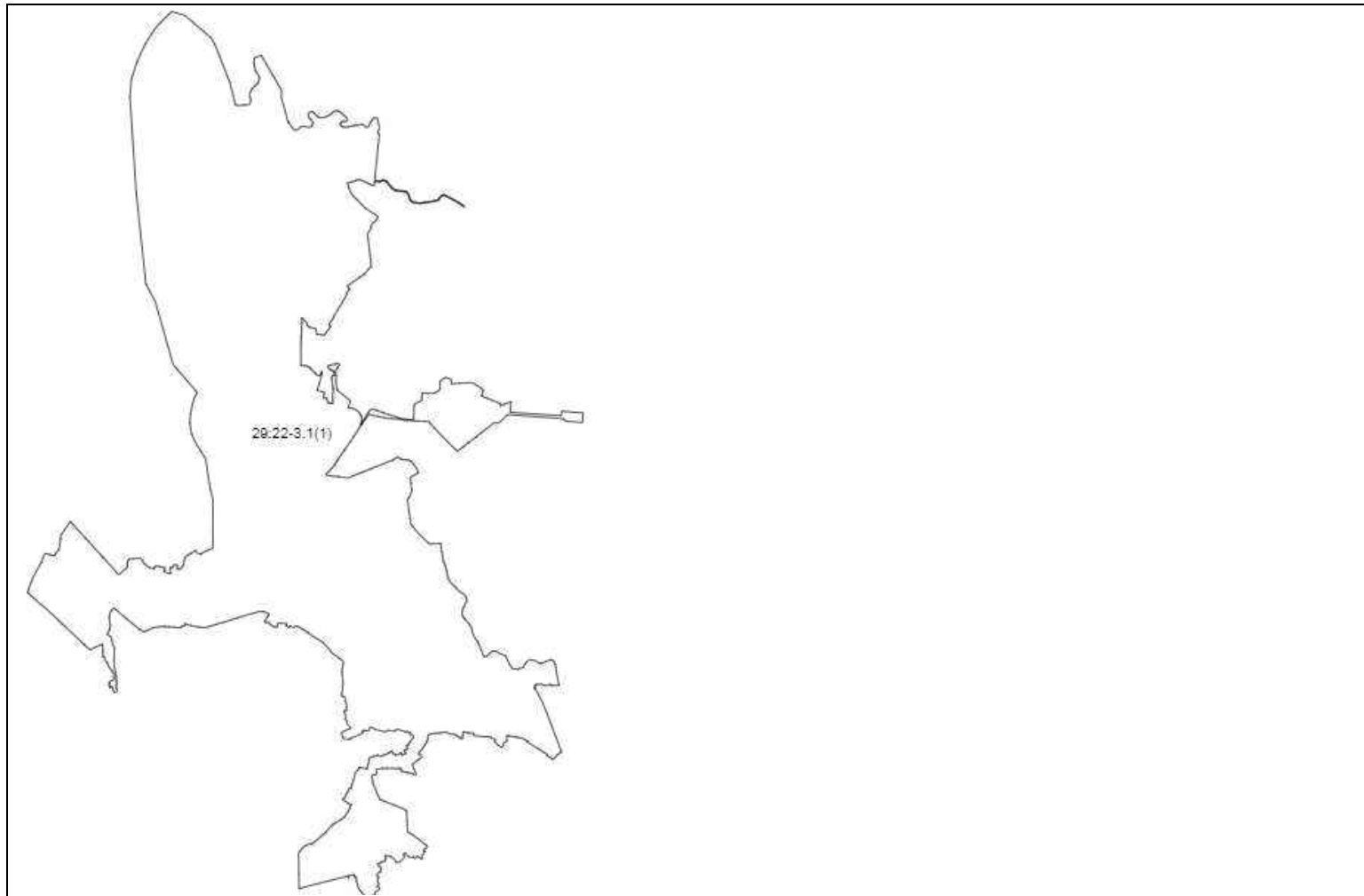
подпись

инициалы, фамилия

КАДАСТРОВЫЙ ПЛАН ТЕРРИТОРИИ

Лист № 1	раздела 3	Всего листов раздела 3: 1	Всего разделов: 11	Всего листов: 180
« 09 » ноября 2023 г. № КУВИ-001/2023-253823445				
Номер кадастрового квартала: 29:22:060418				

План (чертеж, схема) границ между субъектами Российской Федерации, границ муниципальных образований, границ населенных пунктов, расположенных в кадастровом квартале



Масштаб:

полное наименование должности

М.П.

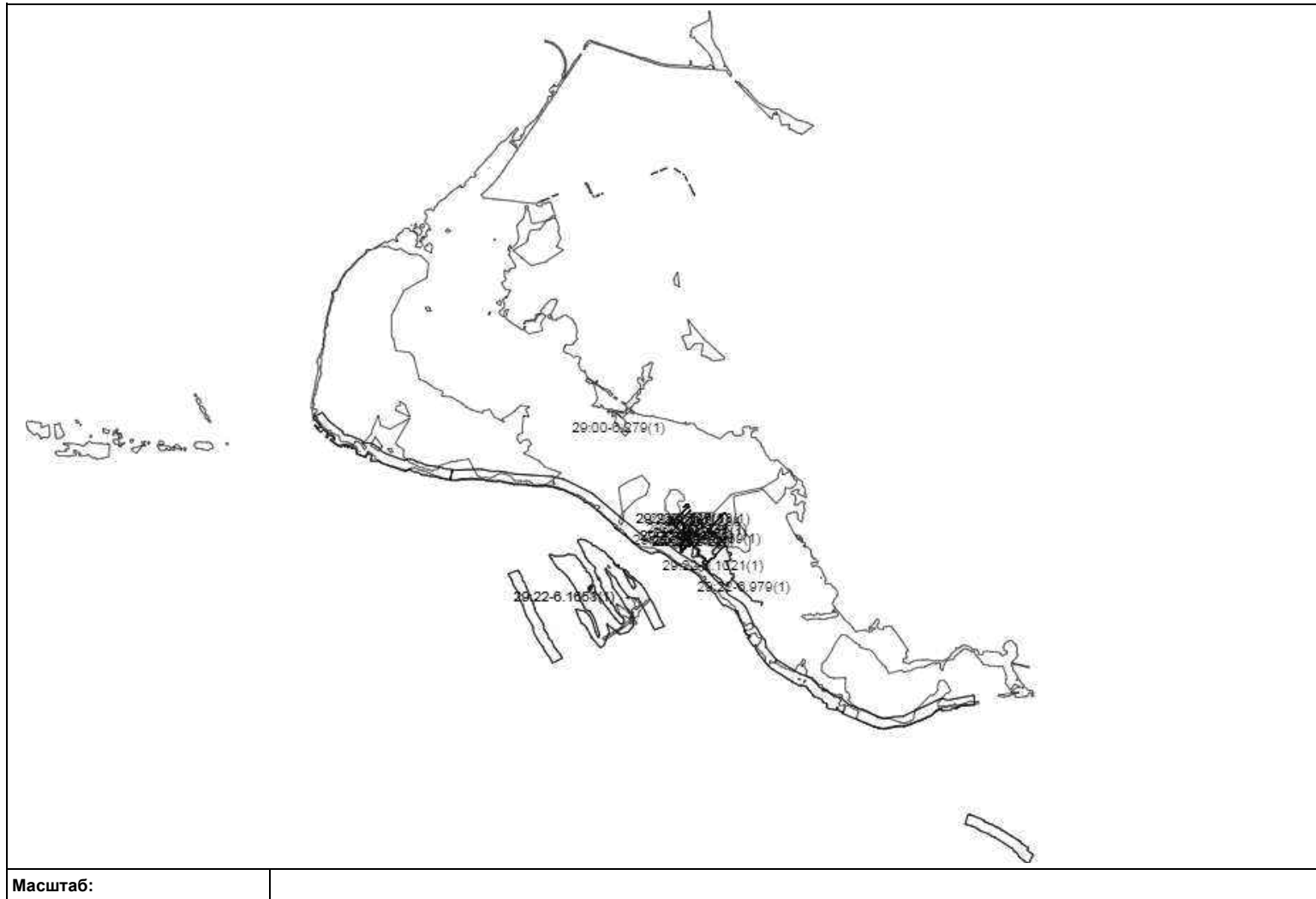
подпись

инициалы, фамилия

КАДАСТРОВЫЙ ПЛАН ТЕРРИТОРИИ

Лист № 1	раздела 4	Всего листов раздела 4: 1	Всего разделов: 11	Всего листов: 180
« 09 » ноября 2023 г. № КУВИ-001/2023-253823445				
Номер кадастрового квартала: 29:22:060418				

План (чертеж, схема) зон с особыми условиями использования территорий, расположенных в кадастровом квартале



полное наименование должности

М.П.

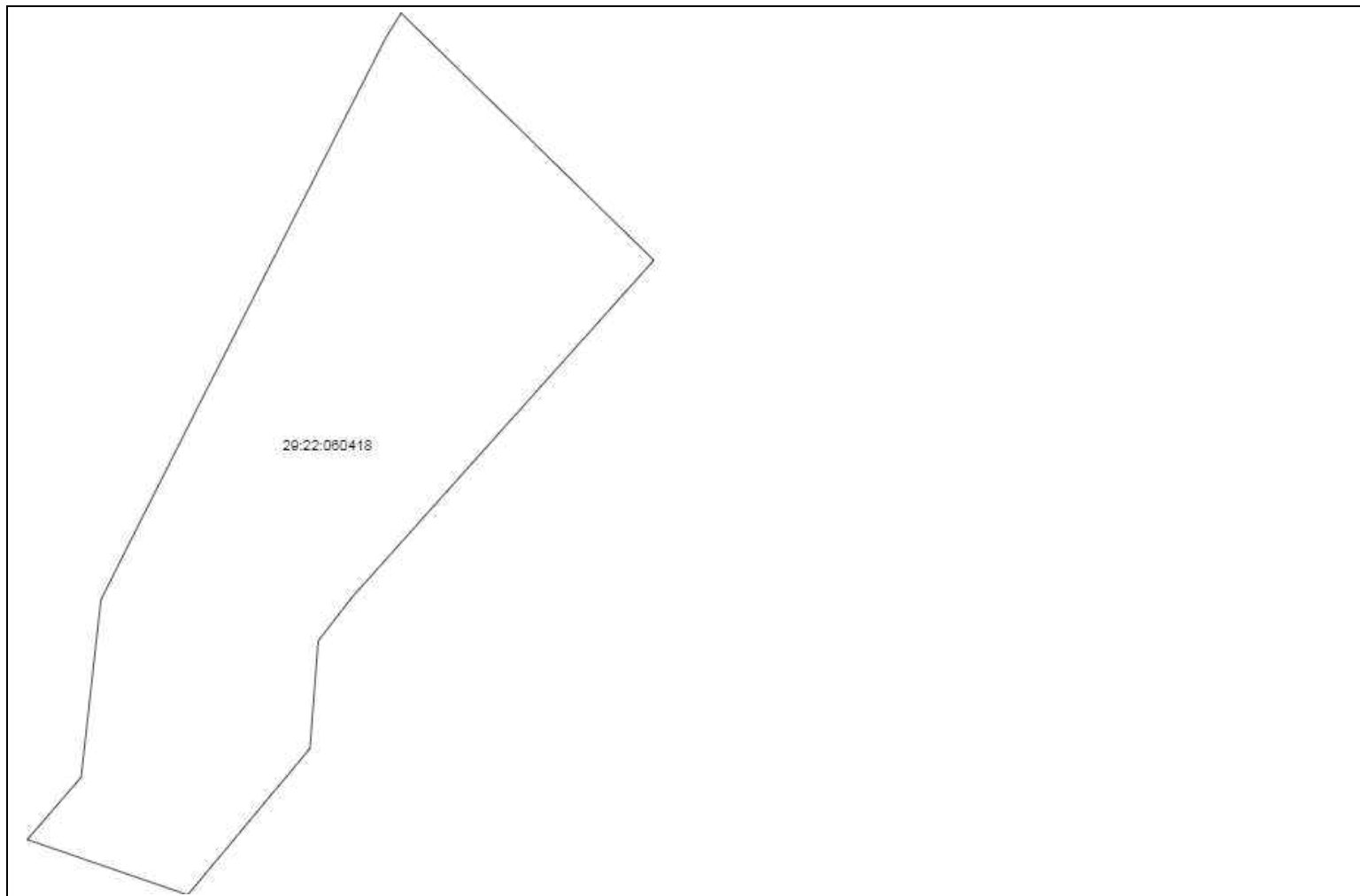
подпись

инициалы, фамилия

КАДАСТРОВЫЙ ПЛАН ТЕРРИТОРИИ

Лист № 1	раздела 6	Всего листов раздела 6: 1	Всего разделов: 11	Всего листов: 180
« 09 » ноября 2023 г. № КУВИ-001/2023-253823445				
Номер кадастрового квартала: 29:22:060418				

План (чертеж, схема) территорий объектов культурного наследия, территорий опережающего социально-экономического развития, зон территориального развития в Российской Федерации, игорных зон, лесничеств, лесопарков, особо охраняемых природных территорий, особых экономических зон, охотничьих угодий, земельных участков, подлежащих образованию в соответствии с утвержденным проектом межевания территории, береговых линий (границы водного объекта), единиц кадастрового деления, расположенных в кадастровом квартале



29:22:060418

Масштаб:

_____ М.П. _____ инициалы, фамилия

полное наименование должности

М.П.

подпись

инициалы, фамилия

КАДАСТРОВЫЙ ПЛАН ТЕРРИТОРИИ

Лист № 1	раздела 7	Всего листов раздела 7: 2	Всего разделов: 11	Всего листов: 180
« 09 » ноября 2023 г. № КУВИ-001/2023-253823445				
Номер кадастрового квартала: 29:22:060418				

Общая информация о зонах с особыми условиями использования территорий, территориальных зонах, территориях объектов культурного наследия, территориях опережающего социально-экономического развития, зонах территориального развития в Российской Федерации, об игорных зонах, о лесничествах, лесопарках, об особо охраняемых природных территориях, особых экономических зонах, охотничьих угодьях, о земельных участках, подлежащих образованию в соответствии с утвержденным проектом межевания территории, о береговых линиях (границе водного объекта), единицах кадастрового деления

Номер п/п	Реестровый (учетный, условный) номер	Дата присвоения	Индивидуальное обозначение зоны или территории, тип и наименование водного объекта, наименование единицы кадастрового деления
1	2	3	4
1	29:22:060418	—	граница кадастрового квартала
2	29:22-6.334	05.07.2016	Зона с особыми условиями использования территории Охранная зона инженерных коммуникаций
3	29:22-6.24	05.07.2016	Зона с особыми условиями использования территории Охранная зона инженерных коммуникаций
4	29:22-6.221	25.10.2016	Зона с особыми условиями использования территории Охранная зона инженерных коммуникаций
5	29:22-6.585	30.04.2020	Граница зоны с особыми условиями использования территории Охранная зона инженерных коммуникаций
6	29:22-6.589	06.05.2020	Граница зоны с особыми условиями использования территории Охранная зона инженерных коммуникаций
7	29:00-6.279	31.10.2020	Граница зоны с особыми условиями использования территории Иная зона с особыми условиями использования территории
8	29:22-6.680	08.12.2020	Граница зоны с особыми условиями использования территории Охранная зона инженерных коммуникаций
9	29:22-6.747	31.12.2020	Граница зоны с особыми условиями использования территории Зона публичного сервитута
10	29:22-6.818	05.04.2021	Зона с особыми условиями использования территории Зона публичного сервитута

полное наименование должности

М.П.

подпись

инициалы, фамилия

КАДАСТРОВЫЙ ПЛАН ТЕРРИТОРИИ

На основании запроса от 11.04.2023, поступившего на рассмотрение 11.04.2023, сообщаем, что согласно записям Единого государственного реестра недвижимости:

Лист № 1	раздела 1	Всего листов раздела 1: 29	Всего разделов: 11	Всего листов: 185
« 11 » апреля 2023 г. № КУВИ-001/2023-85374693				
Номер кадастрового квартала: 29:22:070202			Площадь кадастрового квартала: 24.68 Га	

Общие сведения об объектах недвижимости в кадастровом квартале

Номер п/п	Кадастровый номер объекта недвижимости	Вид объекта недвижимости	Адрес	Площадь или основная характеристика	Категория земель	Виды разрешенного использования	Назначение (проектируемое назначение)	Кадастровая стоимость (руб)
1	2	3	4	5	6	7	8	9
1	29:22:070202:2	Земельный участок	Архангельская область, г Архангельск, ул Никитова, д 13	6537 +/-28	Земли населенных пунктов	Эксплуатация помещений научно-исследовательского института	_____	2822710.84
2	29:22:070202:3	Земельный участок	Архангельская область, г Архангельск, ул Никитова, д 3	2570 +/-18	Земли населенных пунктов	эксплуатация АТС-41 и гаража	_____	663271.24
3	29:22:070202:4	Земельный участок	Архангельская область, г Архангельск, ул Никитова, д 1	4271	Земли населенных пунктов	эксплуатация здания дворца культуры	_____	933376.43
4	29:22:070202:5	Земельный участок	Архангельская область, г Архангельск, ул Холмогорская, д 39, корп 3	624	Земли населенных пунктов	Для эксплуатации двухэтажного многоквартирного жилого дома	_____	1047711.97
5	29:22:070202:6	Земельный участок	Местоположение установлено относительно ориентира, расположенного в границах участка. Почтовый адрес ориентира: Архангельская область, г Архангельск, ул Воронина, д 45, корп 2	5345	Земли населенных пунктов	эксплуатация здания детского сада	_____	2390942.71

полное наименование должности

М.П.

подпись

инициалы, фамилия

КАДАСТРОВЫЙ ПЛАН ТЕРРИТОРИИ

Лист № 2	раздела 1	Всего листов раздела 1: 29	Всего разделов: 11	Всего листов: 185
----------	-----------	----------------------------	--------------------	-------------------

« 11 » апреля 2023 г. № КУВИ-001/2023-85374693

Номер кадастрового квартала: 29:22:070202

Номер п/п	Кадастровый номер объекта недвижимости	Вид объекта недвижимости	Адрес	Площадь или основная характеристика	Категория земель	Виды разрешенного использования	Назначение (проектируемое назначение)	Кадастровая стоимость (руб)
1	2	3	4	5	6	7	8	9
6	29:22:070202:7	Земельный участок	Архангельская область, г Архангельск, ул Никитова, д 5, корп 1	297 +/-6	Земли населенных пунктов	для эксплуатации жилого дома	_____	451673.71
7	29:22:070202:9	Земельный участок	Местоположение установлено относительно ориентира, расположенного в границах участка. Почтовый адрес ориентира: Архангельская область, г Архангельск, ул Никитова, д 1	733	Земли населенных пунктов	эксплуатация здания спортзала	_____	468835.24
8	29:22:070202:16	Земельный участок	Архангельская область, г Архангельск, ул Никитова, д 9	2675 +/-18	Земли населенных пунктов	для эксплуатации зданий агрохимлаборатории, здания склада и гаража	_____	1355413.03
9	29:22:070202:18	Земельный участок	Архангельская область, г Архангельск, ул Никитова, д 5, корп 2	3900	Земли населенных пунктов	для эксплуатации станции скорой медицинской помощи	_____	1847181.84
10	29:22:070202:19	Земельный участок	Местоположение установлено относительно ориентира, расположенного в границах участка. Почтовый адрес ориентира: Архангельская область, г Архангельск, ул Никитова, д 1, корп 1	525 +/-8	Земли населенных пунктов	эксплуатация здания магазина	_____	1436811

полное наименование должности

М.П.

подпись

инициалы, фамилия

КАДАСТРОВЫЙ ПЛАН ТЕРРИТОРИИ

Лист № 3	раздела 1	Всего листов раздела 1: 29	Всего разделов: 11	Всего листов: 185
----------	-----------	----------------------------	--------------------	-------------------

« 11 » апреля 2023 г. № КУВИ-001/2023-85374693

Номер кадастрового квартала: 29:22:070202

Номер п/п	Кадастровый номер объекта недвижимости	Вид объекта недвижимости	Адрес	Площадь или основная характеристика	Категория земель	Виды разрешенного использования	Назначение (проектируемое назначение)	Кадастровая стоимость (руб)
1	2	3	4	5	6	7	8	9
11	29:22:070202:20	Земельный участок	Местоположение установлено относительно ориентира, расположенного в границах участка. Почтовый адрес ориентира: Архангельская область, г Архангельск, ул Никитова, д 11	36	Земли населенных пунктов	Эксплуатация временного торгового киоска	_____	99404.74
12	29:22:070202:23	Земельный участок	Архангельская область, г Архангельск, ул Никитова, д 7	379 +/-1	Земли населенных пунктов	Для эксплуатации трехэтажного здания магазина с мансардным этажом	_____	1046510.98
13	29:22:070202:24	Земельный участок	Местоположение установлено относительно ориентира, расположенного в границах участка. Почтовый адрес ориентира: Архангельская область, г Архангельск, ул Никитова, д 1, строен 1	111 +/-8	Земли населенных пунктов	эксплуатация трансформаторной подстанции (ТП - 342)	_____	28647.12
14	29:22:070202:25	Земельный участок	Местоположение установлено относительно ориентира, расположенного в границах участка. Почтовый адрес ориентира: Архангельская область, г Архангельск, ул Воронина, д 45, строен 1	111 +/-8	Земли населенных пунктов	эксплуатация трансформаторной подстанции (ТП - 328)	_____	28647.12
15	29:22:070202:26	Земельный участок	Местоположение установлено относительно ориентира, расположенного в границах участка. Почтовый адрес ориентира: Архангельская область, г Архангельск, ул Папанина, д 10	220 +/-5	Земли населенных пунктов	Для эксплуатации одноэтажного здания магазина	_____	574955.42

_____ полное наименование должности

М.П.

_____ подпись

_____ инициалы, фамилия

КАДАСТРОВЫЙ ПЛАН ТЕРРИТОРИИ

Лист № 4	раздела 1	Всего листов раздела 1: 29	Всего разделов: 11	Всего листов: 185
----------	-----------	----------------------------	--------------------	-------------------

« 11 » апреля 2023 г. № КУВИ-001/2023-85374693

Номер кадастрового квартала: 29:22:070202

Номер п/п	Кадастровый номер объекта недвижимости	Вид объекта недвижимости	Адрес	Площадь или основная характеристика	Категория земель	Виды разрешенного использования	Назначение (проектируемое назначение)	Кадастровая стоимость (руб)
1	2	3	4	5	6	7	8	9
16	29:22:070202:29	Земельный участок	Архангельская область, г Архангельск, ул Никитова, д 11, строен 2	343 +/-2	Земли населенных пунктов	эксплуатация здания склада	_____	193300.74
17	29:22:070202:30	Земельный участок	Местоположение установлено относительно ориентира, расположенного в границах участка. Почтовый адрес ориентира: Архангельская область, г Архангельск, ул Никитова, д 11, строен 1	93 +/-1	Земли населенных пунктов	для эксплуатации одноэтажного здания трансформаторной подстанции	_____	24001.64
18	29:22:070202:32	Земельный участок	Местоположение установлено относительно ориентира, расположенного в границах участка. Почтовый адрес ориентира: Архангельская область, г Архангельск, ул Никитова	2411 +/-17	Земли населенных пунктов	для организации благоустройства сквера и дальнейшей эксплуатации без права кап.строительства и создания объектов недвижимости	_____	611598.37
19	29:22:070202:34	Земельный участок	Архангельская область, г Архангельск, ул Холмогорская, д 33, строен 1	30 +/-2	Земли населенных пунктов	эксплуатация здания теплового пункта	_____	7742.47
20	29:22:070202:36	Земельный участок	Архангельская область, г Архангельск, ул Холмогорская, д 37, строен 1	31 +/-2	Земли населенных пунктов	эксплуатация здания теплового пункта	_____	8000.55

полное наименование должности

М.П.

подпись

инициалы, фамилия

КАДАСТРОВЫЙ ПЛАН ТЕРРИТОРИИ

Лист № 5	раздела 1	Всего листов раздела 1: 29	Всего разделов: 11	Всего листов: 185
----------	-----------	----------------------------	--------------------	-------------------

« 11 » апреля 2023 г. № КУВИ-001/2023-85374693

Номер кадастрового квартала: 29:22:070202

Номер п/п	Кадастровый номер объекта недвижимости	Вид объекта недвижимости	Адрес	Площадь или основная характеристика	Категория земель	Виды разрешенного использования	Назначение (проектируемое назначение)	Кадастровая стоимость (руб)
1	2	3	4	5	6	7	8	9
21	29:22:070202:38	Земельный участок	Архангельская область, г Архангельск, ул Холмогорская, д 35, корп 4, строен 1	32 +/-2	Земли населенных пунктов	для эксплуатации здания теплового пункта	_____	8258.63
22	29:22:070202:39	Земельный участок	Архангельская область, г Архангельск, ул Холмогорская, д 33, корп 2, строен 1	32 +/-2	Земли населенных пунктов	для эксплуатации здания теплового пункта	_____	8258.63
23	29:22:070202:41	Земельный участок	Архангельская область, г Архангельск, ул Никитова, д 9, корп 3	908 +/-11	Земли населенных пунктов	Магазины	_____	1518836.94
24	29:22:070202:43	Земельный участок	Архангельская область, г Архангельск, ул Воронина, д 45, корп 4	405 +/-7	Земли населенных пунктов	Для эксплуатации одноэтажного здания магазина	_____	867574.31
25	29:22:070202:45	Земельный участок	Архангельская область, г Архангельск, ул Никитова, д 9, корп 4	361 +/-7	Земли населенных пунктов	Для эксплуатации здания гаражей легковых автомобилей	_____	188370.09

_____ полное наименование должности

М.П.

_____ подпись

_____ инициалы, фамилия

КАДАСТРОВЫЙ ПЛАН ТЕРРИТОРИИ

Лист № 6	раздела 1	Всего листов раздела 1: 29	Всего разделов: 11	Всего листов: 185
----------	-----------	----------------------------	--------------------	-------------------

« 11 » апреля 2023 г. № КУВИ-001/2023-85374693

Номер кадастрового квартала: 29:22:070202

Номер п/п	Кадастровый номер объекта недвижимости	Вид объекта недвижимости	Адрес	Площадь или основная характеристика	Категория земель	Виды разрешенного использования	Назначение (проектируемое назначение)	Кадастровая стоимость (руб)
1	2	3	4	5	6	7	8	9
26	29:22:070202:47	Земельный участок	Местоположение установлено относительно ориентира, расположенного в границах участка. Почтовый адрес ориентира: Архангельская область, г Архангельск, ул Никитова	2094 +/-16	Земли населенных пунктов	Для строительства здания спортивного зала "Варавино"	_____	1109058.02
27	29:22:070202:49	Земельный участок	Архангельская область, г Архангельск, ул Никитова, д 7, корп 1	12185 +/-47	Земли населенных пунктов	Спорт	_____	4702507.47
28	29:22:070202:53	Земельный участок	Архангельская область, г Архангельск, ул Никитова, д 7	411 +/-7	Земли населенных пунктов	Для размещения объектов розничной торговли	_____	1134870.74
29	29:22:070202:54	Земельный участок	Архангельская область, г Архангельск, пр-кт Ленинградский, д 255	13335 +/-40	Земли населенных пунктов	для эксплуатации здания торгового центра комплексного обслуживания	_____	19311641.86
30	29:22:070202:55	Земельный участок	Архангельская область, г Архангельск, ул Никитова, д 11	4425 +/-23	Земли населенных пунктов	Для эксплуатации здания магазина	_____	8249891.96

полное наименование должности

М.П.

подпись

инициалы, фамилия

КАДАСТРОВЫЙ ПЛАН ТЕРРИТОРИИ

Лист № 7	раздела 1	Всего листов раздела 1: 29	Всего разделов: 11	Всего листов: 185
----------	-----------	----------------------------	--------------------	-------------------

« 11 » апреля 2023 г. № КУВИ-001/2023-85374693

Номер кадастрового квартала: 29:22:070202

Номер п/п	Кадастровый номер объекта недвижимости	Вид объекта недвижимости	Адрес	Площадь или основная характеристика	Категория земель	Виды разрешенного использования	Назначение (проектируемое назначение)	Кадастровая стоимость (руб)
1	2	3	4	5	6	7	8	9
31	29:22:070202:56	Земельный участок	Местоположение установлено относительно ориентира, расположенного в границах участка. Почтовый адрес ориентира: Архангельская область, г Архангельск, ул Никитова, д 9, корп 1	2566 +/-18	Земли населенных пунктов	Для размещения здания торгового центра	_____	4095533.52
32	29:22:070202:57	Земельный участок	Архангельская область, г Архангельск, ул Воронина, д 45	5522 +/-26	Земли населенных пунктов	Для эксплуатации многоквартирного жилого дома	_____	10505140.99
33	29:22:070202:58	Земельный участок	Местоположение установлено относительно ориентира, расположенного в границах участка. Почтовый адрес ориентира: Архангельская область, г Архангельск, ул Воронина, д 41	5315 +/-26	Земли населенных пунктов	Для эксплуатации многоквартирного жилого дома	_____	5464825
34	29:22:070202:59	Земельный участок	Архангельская область, г Архангельск, ул Воронина, д 43, корп 1	6363 +/-28	Земли населенных пунктов	Для эксплуатации многоквартирного жилого дома	_____	6316132.4
35	29:22:070202:60	Земельный участок	Архангельская область, г Архангельск, ул Воронина, д 45, корп 1	5381 +/-26	Земли населенных пунктов	Для эксплуатации многоквартирного жилого дома	_____	10274948.66

полное наименование должности

М.П.

подпись

инициалы, фамилия

КАДАСТРОВЫЙ ПЛАН ТЕРРИТОРИИ

Лист № 8	раздела 1	Всего листов раздела 1: 29	Всего разделов: 11	Всего листов: 185
----------	-----------	----------------------------	--------------------	-------------------

« 11 » апреля 2023 г. № КУВИ-001/2023-85374693

Номер кадастрового квартала: 29:22:070202

Номер п/п	Кадастровый номер объекта недвижимости	Вид объекта недвижимости	Адрес	Площадь или основная характеристика	Категория земель	Виды разрешенного использования	Назначение (проектируемое назначение)	Кадастровая стоимость (руб)
1	2	3	4	5	6	7	8	9
36	29:22:070202:61	Земельный участок	Местоположение установлено относительно ориентира, расположенного в границах участка. Почтовый адрес ориентира: Архангельская область, г Архангельск, ул Воронина, д 43	2911 +/-19	Земли населенных пунктов	для эксплуатации многоквартирного жилого дома со встроенными нежилыми помещениями	_____	3218342.4
37	29:22:070202:62	Земельный участок	Архангельская область, г Архангельск	4198 +/-23	Земли населенных пунктов	Для строительства общественно-административного комплекса с апартаментом	_____	7483305.11
38	29:22:070202:63	Здание	Архангельская область, г Архангельск, ул Никитова, д 5, корп 2	площадь: 867.5 кв.м	_____	_____	Нежилое	9366791.34
39	29:22:070202:64	Здание	Архангельская область, г Архангельск, ул Никитова, д 7	площадь: 553.3 кв.м	_____	_____	Нежилое	16128268.96
40	29:22:070202:65	Сооружение	Архангельская область, г Архангельск, ул Паланина, д 10	протяженность: 19 м	_____	_____	Канализационная сеть	26021.24

полное наименование должности

М.П.

подпись

инициалы, фамилия

КАДАСТРОВЫЙ ПЛАН ТЕРРИТОРИИ

Лист № 9 раздела 1 Всего листов раздела 1: 29 Всего разделов: 11 Всего листов: 185

« 11 » апреля 2023 г. № КУВИ-001/2023-85374693

Номер кадастрового квартала: 29:22:070202

Номер п/п	Кадастровый номер объекта недвижимости	Вид объекта недвижимости	Адрес	Площадь или основная характеристика	Категория земель	Виды разрешенного использования	Назначение (проектируемое назначение)	Кадастровая стоимость (руб)
1	2	3	4	5	6	7	8	9
41	29:22:070202:66	Сооружение	Архангельская область, г Архангельск, ул Папанина, д 10	протяженность: 9 м	_____	_____	Инженерное	10694.16
42	29:22:070202:67	Здание	Архангельская область, г Архангельск, ул Никитова, д 3	площадь: 2024.2 кв.м	_____	_____	Нежилое	31753625.4
43	29:22:070202:68	Здание	Архангельская область, г Архангельск, ул Папанина, д 10	площадь: 119.3 кв.м	_____	_____	Нежилое	2951278
44	29:22:070202:69	Здание	Архангельская область, г Архангельск, ул Никитова, д 1	площадь: 20.2 кв.м	_____	_____	Нежилое	118310.19
45	29:22:070202:71	Здание	Архангельская область, г Архангельск, ул Воронина, д 41	площадь: 3923.7 кв.м	_____	_____	Многоквартирный дом	64606349.38

_____ полное наименование должности

М.П.

_____ подпись

_____ инициалы, фамилия

КАДАСТРОВЫЙ ПЛАН ТЕРРИТОРИИ

Лист № 10	раздела 1	Всего листов раздела 1: 29	Всего разделов: 11	Всего листов: 185
-----------	-----------	----------------------------	--------------------	-------------------

« 11 » апреля 2023 г. № КУВИ-001/2023-85374693

Номер кадастрового квартала: 29:22:070202

Номер п/п	Кадастровый номер объекта недвижимости	Вид объекта недвижимости	Адрес	Площадь или основная характеристика	Категория земель	Виды разрешенного использования	Назначение (проектируемое назначение)	Кадастровая стоимость (руб)
1	2	3	4	5	6	7	8	9
46	29:22:070202:72	Здание	Архангельская область, г Архангельск, ул Воронина, д 43	площадь: 4450.1 кв.м	_____	_____	Многоквартирный дом	75264496.8
47	29:22:070202:73	Здание	Архангельская область, г Архангельск, ул Воронина, д 43, корп 1	площадь: 4787.1 кв.м	_____	_____	Многоквартирный дом	86705056.23
48	29:22:070202:74	Здание	Архангельская область, г Архангельск, ул Никитова, д 1, корп 1	площадь: 241.2 кв.м	_____	_____	Нежилое	5058757.55
49	29:22:070202:75	Здание	Архангельская область, г Архангельск, ул Никитова, д 5, корп 1	площадь: 176.6 кв.м	_____	_____	Многоквартирный дом	1126819.26
50	29:22:070202:76	Здание	Архангельская область, г Архангельск, ул Никитова, д 1	площадь: 5747.1 кв.м	_____	_____	Нежилое	42205600.15

полное наименование должности

М.П.

подпись

инициалы, фамилия

КАДАСТРОВЫЙ ПЛАН ТЕРРИТОРИИ

Лист № 11 раздела 1 Всего листов раздела 1: 29 Всего разделов: 11 Всего листов: 185

« 11 » апреля 2023 г. № КУВИ-001/2023-85374693

Номер кадастрового квартала: 29:22:070202

Номер п/п	Кадастровый номер объекта недвижимости	Вид объекта недвижимости	Адрес	Площадь или основная характеристика	Категория земель	Виды разрешенного использования	Назначение (проектируемое назначение)	Кадастровая стоимость (руб)
1	2	3	4	5	6	7	8	9
51	29:22:070202:77	Сооружение	Архангельская область, г Архангельск, ул Папанина, д 10	протяженность: 80 м	_____	_____	Промышленное	8894.78
52	29:22:070202:78	Здание	163062, Архангельская область, г Архангельск, ул Никитова, д 11, стр 1	площадь: 36.2 кв.м	_____	_____	Нежилое	404604.14
53	29:22:070202:79	Здание	Архангельская область, г Архангельск, ул Никитова, д 11, строен 2	площадь: 271 кв.м	_____	_____	Нежилое	1006765
54	29:22:070202:80	Здание	163062, Архангельская область, г Архангельск, ул Никитова, д 11	площадь: 944 кв.м	_____	_____	Нежилое	7526738.56
55	29:22:070202:81	Сооружение	Архангельская область, г Архангельск, ул Никитова, д 9	протяженность: 94 м	_____	_____	дороги	549076

_____ полное наименование должности

М.П.

_____ подпись

_____ инициалы, фамилия

КАДАСТРОВЫЙ ПЛАН ТЕРРИТОРИИ

Лист № 12	раздела 1	Всего листов раздела 1: 29	Всего разделов: 11	Всего листов: 185
-----------	-----------	----------------------------	--------------------	-------------------

« 11 » апреля 2023 г. № КУВИ-001/2023-85374693

Номер кадастрового квартала: 29:22:070202

Номер п/п	Кадастровый номер объекта недвижимости	Вид объекта недвижимости	Адрес	Площадь или основная характеристика	Категория земель	Виды разрешенного использования	Назначение (проектируемое назначение)	Кадастровая стоимость (руб)
1	2	3	4	5	6	7	8	9
56	29:22:070202:82	Здание	163062, Архангельская область, г Архангельск, ул Никитова, д 9	площадь: 876.3 кв.м	_____	_____	Нежилое	4402577.83
57	29:22:070202:83	Здание	Архангельская область, г Архангельск, ул Никитова, д 9, корп 3	площадь: 274 кв.м	_____	_____	Нежилое	2528811.76
58	29:22:070202:84	Сооружение	Архангельская область, г Архангельск, ул Никитова, д 9, корп 1	протяженность: 127 м	_____	_____	Электрوليния уличного освещения	2449.24
59	29:22:070202:85	Здание	163062, Архангельская область, г Архангельск, ул Никитова, д 9, корп 1	площадь: 10245.2 кв.м	_____	_____	Нежилое	58480318.76
60	29:22:070202:86	Здание	Архангельская область, г Архангельск, ул Никитова, д 9, корп 2	площадь: 12208 кв.м	_____	_____	Многоквартирный дом	226621376.8

 полное наименование должности

М.П.

 подпись_____
 инициалы, фамилия

КАДАСТРОВЫЙ ПЛАН ТЕРРИТОРИИ

Лист № 13	раздела 1	Всего листов раздела 1: 29	Всего разделов: 11	Всего листов: 185
-----------	-----------	----------------------------	--------------------	-------------------

« 11 » апреля 2023 г. № КУВИ-001/2023-85374693

Номер кадастрового квартала: 29:22:070202

Номер п/п	Кадастровый номер объекта недвижимости	Вид объекта недвижимости	Адрес	Площадь или основная характеристика	Категория земель	Виды разрешенного использования	Назначение (проектируемое назначение)	Кадастровая стоимость (руб)
1	2	3	4	5	6	7	8	9
61	29:22:070202:87	Здание	Архангельская область, г Архангельск, ул Никитова, д 9	площадь: 279.2 кв.м	_____	_____	Нежилое	891720.13
62	29:22:070202:88	Здание	Архангельская область, г Архангельск, ул Никитова, д 9, корп 4	площадь: 256.7 кв.м	_____	_____	Нежилое	2480558.84
63	29:22:070202:89	Здание	Архангельская область, г Архангельск, ул Никитова, д 9	площадь: 677.4 кв.м	_____	_____	Нежилое	5612604.47
64	29:22:070202:90	Здание	Архангельская область, г Архангельск, ул Никитова, д 13	площадь: 32 кв.м	_____	_____	Нежилое	623209.6
65	29:22:070202:91	Здание	Архангельская область, г Архангельск, ул Никитова, д 13, строен 2	площадь: 582.1 кв.м	_____	_____	Нежилое	1975327.25

_____ полное наименование должности

М.П.

_____ подпись

_____ инициалы, фамилия

КАДАСТРОВЫЙ ПЛАН ТЕРРИТОРИИ

Лист № 14	раздела 1	Всего листов раздела 1: 29	Всего разделов: 11	Всего листов: 185
-----------	-----------	----------------------------	--------------------	-------------------

« 11 » апреля 2023 г. № КУВИ-001/2023-85374693

Номер кадастрового квартала: 29:22:070202

Номер п/п	Кадастровый номер объекта недвижимости	Вид объекта недвижимости	Адрес	Площадь или основная характеристика	Категория земель	Виды разрешенного использования	Назначение (проектируемое назначение)	Кадастровая стоимость (руб)
1	2	3	4	5	6	7	8	9
66	29:22:070202:92	Здание	Архангельская область, г Архангельск, ул Никитова, д 13	площадь: 3708.2 кв.м	—	—	Нежилое	18695228.88
67	29:22:070202:93	Здание	Архангельская область, г Архангельск, ул Никитова, д 13, строен 1	площадь: 437 кв.м	—	—	Нежилое	4015754.69
68	29:22:070202:94	Здание	Архангельская область, г Архангельск, ул Холмогорская, д 35, корп 4, строен 1	площадь: 12.1 кв.м	—	—	Нежилое	152555.11
69	29:22:070202:95	Здание	Архангельская область, г Архангельск, ул Холмогорская, д 35, корп 4	площадь: 339.8 кв.м	—	—	Многоквартирный дом	1351462.75
70	29:22:070202:96	Здание	Архангельская область, г Архангельск, ул Холмогорская, д 35, корп 2	площадь: 706.3 кв.м	—	—	Многоквартирный дом	4036342.05

полное наименование должности

М.П.

подпись

инициалы, фамилия

КАДАСТРОВЫЙ ПЛАН ТЕРРИТОРИИ

Лист № 15	раздела 1	Всего листов раздела 1: 29	Всего разделов: 11	Всего листов: 185
-----------	-----------	----------------------------	--------------------	-------------------

« 11 » апреля 2023 г. № КУВИ-001/2023-85374693

Номер кадастрового квартала: 29:22:070202

Номер п/п	Кадастровый номер объекта недвижимости	Вид объекта недвижимости	Адрес	Площадь или основная характеристика	Категория земель	Виды разрешенного использования	Назначение (проектируемое назначение)	Кадастровая стоимость (руб)
1	2	3	4	5	6	7	8	9
71	29:22:070202:97	Здание	Архангельская область, г Архангельск, ул Холмогорская, д 35, корп 1	площадь: 427.8 кв.м	—	—	Многоквартирный дом	1695521.13
72	29:22:070202:98	Здание	Архангельская область, г Архангельск, ул Холмогорская, д 35	площадь: 335.6 кв.м	—	—	Многоквартирный дом	1334758.39
73	29:22:070202:99	Здание	Архангельская область, г Архангельск, ул Холмогорская, д 35, корп 6	площадь: 733.2 кв.м	—	—	Многоквартирный дом	2739660.46
74	29:22:070202:100	Сооружение	Архангельская область, г Архангельск, ул Холмогорская, д 35, корп 1	протяженность: 77 м	—	—	сети горячего водоснабжения	114368.1
75	29:22:070202:101	Здание	Архангельская область, г Архангельск, ул Холмогорская, д 37, корп 1	площадь: 575.3 кв.м	—	—	Многоквартирный дом	4595530.92

_____ полное наименование должности

М.П.

_____ подпись

_____ инициалы, фамилия

КАДАСТРОВЫЙ ПЛАН ТЕРРИТОРИИ

Лист № 16	раздела 1	Всего листов раздела 1: 29	Всего разделов: 11	Всего листов: 185
-----------	-----------	----------------------------	--------------------	-------------------

« 11 » апреля 2023 г. № КУВИ-001/2023-85374693

Номер кадастрового квартала: 29:22:070202

Номер п/п	Кадастровый номер объекта недвижимости	Вид объекта недвижимости	Адрес	Площадь или основная характеристика	Категория земель	Виды разрешенного использования	Назначение (проектируемое назначение)	Кадастровая стоимость (руб)
1	2	3	4	5	6	7	8	9
76	29:22:070202:102	Здание	Архангельская область, г Архангельск, ул Холмогорская, д 37, корп 2	площадь: 811 кв.м	_____	_____	Многоквартирный дом	4634678.47
77	29:22:070202:103	Здание	Архангельская область, г Архангельск, ул Холмогорская, д 37, строен 1	площадь: 11 кв.м	_____	_____	Нежилое	138663.8
78	29:22:070202:104	Здание	Архангельская область, г Архангельск, ул Холмогорская, д 37	площадь: 349.3 кв.м	_____	_____	Многоквартирный дом	2124732.52
79	29:22:070202:105	Здание	Архангельская область, г Архангельск, ул Холмогорская, д 33	площадь: 745.2 кв.м	_____	_____	Многоквартирный дом	4258646.6
80	29:22:070202:106	Сооружение	Архангельская область, г Архангельск	протяженность: 276 м	_____	_____	нежилое	101081.16

_____ полное наименование должности

М.П.

_____ подпись

_____ инициалы, фамилия

КАДАСТРОВЫЙ ПЛАН ТЕРРИТОРИИ

Лист № 17	раздела 1	Всего листов раздела 1: 29	Всего разделов: 11	Всего листов: 185
-----------	-----------	----------------------------	--------------------	-------------------

« 11 » апреля 2023 г. № КУВИ-001/2023-85374693

Номер кадастрового квартала: 29:22:070202

Номер п/п	Кадастровый номер объекта недвижимости	Вид объекта недвижимости	Адрес	Площадь или основная характеристика	Категория земель	Виды разрешенного использования	Назначение (проектируемое назначение)	Кадастровая стоимость (руб)
1	2	3	4	5	6	7	8	9
81	29:22:070202:107	Здание	Архангельская область, г Архангельск, ул Холмогорская, д 33, корп 2, строен 1	площадь: 11.7 кв.м	—	—	Нежилое	147510.21
82	29:22:070202:108	Здание	Архангельская область, г Архангельск, ул Холмогорская, д 33, корп 4	площадь: 342.8 кв.м	—	—	Многоквартирный дом	2085194.12
83	29:22:070202:109	Здание	163057, Архангельская область, г Архангельск, ул Холмогорская, д 33, корп 1	площадь: 10.7 кв.м	—	—	Нежилое	134897.9
84	29:22:070202:110	Здание	Архангельская область, г Архангельск, ул Холмогорская, д 33, корп 2	площадь: 743.6 кв.м	—	—	Многоквартирный дом	4249502.97
85	29:22:070202:111	Здание	Архангельская область, г Архангельск, ул Холмогорская, д 33, корп 3	площадь: 720.2 кв.м	—	—	Многоквартирный дом	4115777.35

полное наименование должности

М.П.

подпись

инициалы, фамилия

КАДАСТРОВЫЙ ПЛАН ТЕРРИТОРИИ

Лист № 18	раздела 1	Всего листов раздела 1: 29	Всего разделов: 11	Всего листов: 185
-----------	-----------	----------------------------	--------------------	-------------------

« 11 » апреля 2023 г. № КУВИ-001/2023-85374693

Номер кадастрового квартала: 29:22:070202

Номер п/п	Кадастровый номер объекта недвижимости	Вид объекта недвижимости	Адрес	Площадь или основная характеристика	Категория земель	Виды разрешенного использования	Назначение (проектируемое назначение)	Кадастровая стоимость (руб)
1	2	3	4	5	6	7	8	9
86	29:22:070202:112	Здание	Архангельская область, г Архангельск, ул Холмогорская, д 33, корп 1	площадь: 737 кв.м	_____	_____	Многоквартирный дом	4211785.49
87	29:22:070202:113	Здание	Архангельская область, г Архангельск, ул Холмогорская, д 39, корп 3	площадь: 720.1 кв.м	_____	_____	Многоквартирный дом	4115205.88
88	29:22:070202:114	Здание	Архангельская область, г Архангельск, ул Холмогорская, д 39	площадь: 721.3 кв.м	_____	_____	Многоквартирный дом	4122063.6
89	29:22:070202:115	Здание	Архангельская область, г Архангельск, ул Воронина, д 45	площадь: 12000.1 кв.м	_____	_____	Многоквартирный дом	210828436.89
90	29:22:070202:116	Сооружение	Архангельская область, г Архангельск, ул Воронина, д 45	протяженность: 640 м	_____	_____	Воздушная линия	12342.62

 полное наименование должности

М.П.

 подпись_____
 инициалы, фамилия

КАДАСТРОВЫЙ ПЛАН ТЕРРИТОРИИ

Лист № 19 раздела 1 Всего листов раздела 1: 29 Всего разделов: 11 Всего листов: 185

« 11 » апреля 2023 г. № КУВИ-001/2023-85374693

Номер кадастрового квартала: 29:22:070202

Номер п/п	Кадастровый номер объекта недвижимости	Вид объекта недвижимости	Адрес	Площадь или основная характеристика	Категория земель	Виды разрешенного использования	Назначение (проектируемое назначение)	Кадастровая стоимость (руб)
1	2	3	4	5	6	7	8	9
91	29:22:070202:117	Здание	Архангельская область, г Архангельск, ул Воронина, д 45, строен 1	площадь: 55.4 кв.м	_____	_____	Нежилое	643489.28
92	29:22:070202:118	Здание	Архангельская область, г Архангельск, ул Воронина, д 45, корп 1	площадь: 12245.6 кв.м	_____	_____	Многоквартирный дом	223260187.27
93	29:22:070202:119	Сооружение	Архангельская область, г Архангельск, ул Воронина, д 45, корп 2	протяженность: 31 м	_____	_____	Коммунального хозяйства	44551
94	29:22:070202:121	Сооружение	Архангельская область, г Архангельск, ул Воронина, д 45, корп 2	протяженность: 63 м	_____	_____	Коммунального хозяйства	24533.18
95	29:22:070202:122	Здание	Архангельская область, г Архангельск, ул Воронина, д 45, корп 2	площадь: 936.9 кв.м	_____	_____	Нежилое	8325649.56

_____ полное наименование должности

М.П.

_____ подпись

_____ инициалы, фамилия

КАДАСТРОВЫЙ ПЛАН ТЕРРИТОРИИ

Лист № 20	раздела 1	Всего листов раздела 1: 29	Всего разделов: 11	Всего листов: 185
-----------	-----------	----------------------------	--------------------	-------------------

« 11 » апреля 2023 г. № КУВИ-001/2023-85374693

Номер кадастрового квартала: 29:22:070202

Номер п/п	Кадастровый номер объекта недвижимости	Вид объекта недвижимости	Адрес	Площадь или основная характеристика	Категория земель	Виды разрешенного использования	Назначение (проектируемое назначение)	Кадастровая стоимость (руб)
1	2	3	4	5	6	7	8	9
96	29:22:070202:123	Сооружение	Архангельская область, г Архангельск, ул Воронина, д 45, корп 2	протяженность: 72 м	_____	_____	Канализационная сеть	26369
97	29:22:070202:124	Здание	Архангельская область, г Архангельск, ул Воронина, д 45, корп 3	площадь: 4823 кв.м	_____	_____	Многоквартирный дом	85767023.16
98	29:22:070202:125	Здание	163062, Архангельская область, г Архангельск, ул Воронина, д 45, корп 4	площадь: 216.8 кв.м	_____	_____	Нежилое	1961825.37
99	29:22:000000:253	Здание	Архангельская область, г Архангельск, пр-кт Ленинградский, д 255	площадь: 13337.6 кв.м	_____	_____	Нежилое	277272832.26
100	29:22:070202:1227	Сооружение	Архангельская область, г Архангельск	протяженность: 210 м	_____	_____	тепловая сеть	301797.09

 полное наименование должности

М.П.

 подпись_____
 инициалы, фамилия

КАДАСТРОВЫЙ ПЛАН ТЕРРИТОРИИ

Лист № 21	раздела 1	Всего листов раздела 1: 29	Всего разделов: 11	Всего листов: 185
-----------	-----------	----------------------------	--------------------	-------------------

« 11 » апреля 2023 г. № КУВИ-001/2023-85374693

Номер кадастрового квартала: 29:22:070202

Номер п/п	Кадастровый номер объекта недвижимости	Вид объекта недвижимости	Адрес	Площадь или основная характеристика	Категория земель	Виды разрешенного использования	Назначение (проектируемое назначение)	Кадастровая стоимость (руб)
1	2	3	4	5	6	7	8	9
101	29:22:070202:1231	Земельный участок	Архангельская область, г Архангельск, ул Никитова, д 9, корп 2	6161 +/-27	Земли населенных пунктов	Для эксплуатации многоквартирного жилого дома со встроенными нежилыми помещениями	_____	11338585.29
102	29:22:070202:1232	Земельный участок	Архангельская область, г Архангельск, ул Никитова	30 +/-2	Земли населенных пунктов	Для установки и эксплуатации торгового павильона без права капитального строительства и создания объектов недвижимости	_____	82837.28
103	29:22:070202:1233	Здание	Архангельская область, г Архангельск, ул Никитова, д 3, корп 1	площадь: 199.4 кв.м	_____	_____	Нежилое	715750.29
104	29:22:070202:1265	Земельный участок	163062, Архангельская область, г Архангельск, ул Никитова	5506 +/-26	Земли населенных пунктов	Для эксплуатации ул. Никитова, от пр. Ленинградского до ул. Воронина	_____	1399497.39
105	29:22:070202:1276	Земельный участок	163062, Архангельская область, г Архангельск, ул Воронина, д 45, корп 3	5363 +/-26	Земли населенных пунктов	Для эксплуатации многоквартирного жилого дома	_____	5454885.84

_____ полное наименование должности

М.П.

_____ подпись

_____ инициалы, фамилия

КАДАСТРОВЫЙ ПЛАН ТЕРРИТОРИИ

Лист № 22	раздела 1	Всего листов раздела 1: 29	Всего разделов: 11	Всего листов: 185
-----------	-----------	----------------------------	--------------------	-------------------

« 11 » апреля 2023 г. № КУВИ-001/2023-85374693

Номер кадастрового квартала: 29:22:070202

Номер п/п	Кадастровый номер объекта недвижимости	Вид объекта недвижимости	Адрес	Площадь или основная характеристика	Категория земель	Виды разрешенного использования	Назначение (проектируемое назначение)	Кадастровая стоимость (руб)
1	2	3	4	5	6	7	8	9
106	29:22:070202:1281	Сооружение	Архангельская область, г Архангельск, ул Никитова, д 9	протяженность: 222 м	_____	_____	нежилое	86259.32
107	29:22:070202:1285	Земельный участок	Архангельская область, г Архангельск	657 +/-9	Земли населенных пунктов	Земельные участки (территории) общего пользования	_____	166661.19
108	29:22:070202:1286	Сооружение	Архангельская область, г Архангельск, ул Холмогорская, д 35, корп 4	протяженность: 54 м	_____	_____	нежилое	19776.75
109	29:22:070202:1287	Сооружение	Архангельская область, г Архангельск, ул Никитова, д 5, корп 2	протяженность: 44 м	_____	_____	водопроводная сеть	17134.29
110	29:22:070202:1288	Сооружение	Архангельская область, г Архангельск, ул Никитова, д 5, корп 2	протяженность: 51 м	_____	_____	10.3 Сооружения канализации	18678.04

_____ полное наименование должности

М.П.

_____ подпись

_____ инициалы, фамилия

КАДАСТРОВЫЙ ПЛАН ТЕРРИТОРИИ

Лист № 23	раздела 1	Всего листов раздела 1: 29	Всего разделов: 11	Всего листов: 185
-----------	-----------	----------------------------	--------------------	-------------------

« 11 » апреля 2023 г. № КУВИ-001/2023-85374693

Номер кадастрового квартала: 29:22:070202

Номер п/п	Кадастровый номер объекта недвижимости	Вид объекта недвижимости	Адрес	Площадь или основная характеристика	Категория земель	Виды разрешенного использования	Назначение (проектируемое назначение)	Кадастровая стоимость (руб)
1	2	3	4	5	6	7	8	9
111	29:22:070202:1291	Земельный участок	163062, Архангельская область, г Архангельск, ул Паланина	39 +/-2	Земли населенных пунктов	Для установки и эксплуатации павильона по продаже печатной продукции с остановочным комплексом	_____	101923.92
112	29:22:070202:1294	Сооружение	163062, Архангельская область, г Архангельск, ул Никитова, д 9, корп 1	протяженность: 15 м	_____	_____	10) Сооружения коммунального хозяйства	77310.83
113	29:22:070202:1303	Земельный участок	163000, Архангельская область, г Архангельск, пр-кт Ленинградский	1992 +/-16	Земли населенных пунктов	Для размещения временных сооружений, используемых для нужд строительства общественно-административного комплекса	_____	505310.64
114	29:22:070202:1304	Земельный участок	163000, Архангельская область, г Архангельск, пр-кт Ленинградский	3812 +/-22	Земли населенных пунктов	Для размещения временных сооружений, используемых для нужд строительства общественно-административного комплекса	_____	966990.04
115	29:22:070202:1305	Земельный участок	163000, Архангельская область, г Архангельск, пр-кт Ленинградский	742 +/-10	Земли населенных пунктов	Для размещения временных сооружений, используемых для нужд строительства общественно-административного комплекса	_____	188223.14

полное наименование должности

М.П.

подпись

инициалы, фамилия

КАДАСТРОВЫЙ ПЛАН ТЕРРИТОРИИ

Лист № 24	раздела 1	Всего листов раздела 1: 29	Всего разделов: 11	Всего листов: 185
-----------	-----------	----------------------------	--------------------	-------------------

« 11 » апреля 2023 г. № КУВИ-001/2023-85374693

Номер кадастрового квартала: 29:22:070202

Номер п/п	Кадастровый номер объекта недвижимости	Вид объекта недвижимости	Адрес	Площадь или основная характеристика	Категория земель	Виды разрешенного использования	Назначение (проектируемое назначение)	Кадастровая стоимость (руб)
1	2	3	4	5	6	7	8	9
116	29:22:070202:1306	Здание	Архангельская область, г Архангельск, ул Никитова, д 7	площадь: 1297.5 кв.м	—	—	Нежилое	41259474.98
117	29:22:070202:1308	Земельный участок	Архангельская область, г Архангельск, ул Никитова	6039 +/-27	Земли населенных пунктов	Для размещения многоэтажного жилого дома	—	11238935.91
118	29:22:070202:1316	Здание	Архангельская область, г Архангельск, ул Никитова, д 11	площадь: 31.6 кв.м	—	—	Нежилое	124177.57
119	29:22:070202:1317	Здание	Архангельская область, г Архангельск, пр-кт Ленинградский, д 262	площадь: 58.5 кв.м	—	—	Нежилое	298520.75
120	29:22:070202:1319	Сооружение	Архангельская область, г Архангельск	протяженность: 43 м	—	—	1.1 Сооружения электроэнергетики	4445.36

полное наименование должности

М.П.

подпись

инициалы, фамилия

КАДАСТРОВЫЙ ПЛАН ТЕРРИТОРИИ

Лист № 25	раздела 1	Всего листов раздела 1: 29	Всего разделов: 11	Всего листов: 185
-----------	-----------	----------------------------	--------------------	-------------------

« 11 » апреля 2023 г. № КУВИ-001/2023-85374693

Номер кадастрового квартала: 29:22:070202

Номер п/п	Кадастровый номер объекта недвижимости	Вид объекта недвижимости	Адрес	Площадь или основная характеристика	Категория земель	Виды разрешенного использования	Назначение (проектируемое назначение)	Кадастровая стоимость (руб)
1	2	3	4	5	6	7	8	9
121	29:22:070202:1320	Объект незавершенного строительства	Архангельская область, г Архангельск, пр-кт Ленинградский, пересечение проспект Ленинградский и улица Папанина	площадь застройки: 3064 кв.м	_____	_____	нежилое	4690619.03
122	29:22:070202:1321	Сооружение	Архангельская область, г Архангельск	протяженность: 25 м	_____	_____	10) сооружения коммунального хозяйства	9735.39
123	29:22:070202:1328	Земельный участок	163062, Архангельская область, г Архангельск, ул Никитова, д 3	1000 +/-11	Земли населенных пунктов	Обслуживание автотранспорта: размещение постоянных или временных гаражей с несколькими стояночными местами, стоянок (парковок), гаражей, в том числе многоярусных	_____	475799.94
124	29:22:070202:1541	Здание	163062, Архангельская область, г Архангельск, ул Никитова, д 1, к 2	площадь: 1493.5 кв.м	_____	_____	Нежилое	22285479.55
125	29:22:070202:1545	Сооружение	Архангельская область, г Архангельск	протяженность: 30 м	_____	_____	10) сооружения коммунального хозяйства	43113.87

полное наименование должности

М.П.

подпись

инициалы, фамилия

КАДАСТРОВЫЙ ПЛАН ТЕРРИТОРИИ

Лист № 26	раздела 1	Всего листов раздела 1: 29	Всего разделов: 11	Всего листов: 185
-----------	-----------	----------------------------	--------------------	-------------------

« 11 » апреля 2023 г. № КУВИ-001/2023-85374693

Номер кадастрового квартала: 29:22:070202

Номер п/п	Кадастровый номер объекта недвижимости	Вид объекта недвижимости	Адрес	Площадь или основная характеристика	Категория земель	Виды разрешенного использования	Назначение (проектируемое назначение)	Кадастровая стоимость (руб)
1	2	3	4	5	6	7	8	9
126	29:22:070202:1546	Земельный участок	Архангельская область, г Архангельск	4387 +/-23	Земли населенных пунктов	Магазины	_____	8190968.24
127	29:22:070202:1549	Земельный участок	Архангельская область, г Архангельск	5086 +/-25	Земли населенных пунктов	благоустройство территории	_____	968089.11
128	29:22:070202:1550	Земельный участок	Архангельская область, г Архангельск, ул Никитова	4026 +/-2	Земли населенных пунктов	Для эксплуатации платной автостоянки	_____	1489888.21
129	29:22:070202:1551	Земельный участок	Архангельская область, г Архангельск, пр-кт Ленинградский	196 +/-5	Земли населенных пунктов	Благоустройство территории	_____	37116.3
130	29:22:070202:1552	Земельный участок	Архангельская область, г Архангельск, пр-кт Ленинградский	3145 +/-20	Земли населенных пунктов	Благоустройство территории	_____	797792.15

полное наименование должности

М.П.

подпись

инициалы, фамилия

КАДАСТРОВЫЙ ПЛАН ТЕРРИТОРИИ

Лист № 27	раздела 1	Всего листов раздела 1: 29	Всего разделов: 11	Всего листов: 185
-----------	-----------	----------------------------	--------------------	-------------------

« 11 » апреля 2023 г. № КУВИ-001/2023-85374693

Номер кадастрового квартала: 29:22:070202

Номер п/п	Кадастровый номер объекта недвижимости	Вид объекта недвижимости	Адрес	Площадь или основная характеристика	Категория земель	Виды разрешенного использования	Назначение (проектируемое назначение)	Кадастровая стоимость (руб)
1	2	3	4	5	6	7	8	9
131	29:22:070202:1553	Сооружение	163016, Архангельская область, г Архангельск, пр-кт Ленинградский	протяженность: 76 м	_____	_____	7.7. сооружения трубопроводного транспорта	326423.8
132	29:22:070202:1555	Сооружение	Архангельская область, г Архангельск, ул Никитова	протяженность: 308 м	_____	_____	10) Сооружения коммунального хозяйства	740031.6
133	29:22:070202:1556	Сооружение	Архангельская область, г Архангельск, ул Никитова	протяженность: 104 м	_____	_____	10) Сооружения коммунального хозяйства	18956.08
134	29:22:070202:1557	Сооружение	Архангельская область, г Архангельск, ул Никитова	протяженность: 121 м	_____	_____	10) Сооружения коммунального хозяйства	290726.7
135	29:22:070202:1558	Сооружение	Архангельская область, г Архангельск, ул Никитова	протяженность: 24 м	_____	_____	10) Сооружения коммунального хозяйства	71294.4

 полное наименование должности

М.П.

 подпись_____
 инициалы, фамилия

КАДАСТРОВЫЙ ПЛАН ТЕРРИТОРИИ

Лист № 28	раздела 1	Всего листов раздела 1: 29	Всего разделов: 11	Всего листов: 185
-----------	-----------	----------------------------	--------------------	-------------------

« 11 » апреля 2023 г. № КУВИ-001/2023-85374693

Номер кадастрового квартала: 29:22:070202

Номер п/п	Кадастровый номер объекта недвижимости	Вид объекта недвижимости	Адрес	Площадь или основная характеристика	Категория земель	Виды разрешенного использования	Назначение (проектируемое назначение)	Кадастровая стоимость (руб)
1	2	3	4	5	6	7	8	9
136	29:22:070202:1559	Здание	163062, Архангельская область, г Архангельск, ул Никитова, д 7, корп 2	площадь: 14525.7 кв.м	—	—	Многоквартирный дом	524592750.36
137	29:22:070202:1878	Сооружение	Архангельская область, г Архангельск, ул Никитова	протяженность: 24 м	—	—	10) Сооружения коммунального хозяйства	67729.68
138	29:22:070202:1879	Сооружение	Архангельская область, г Архангельск, ул Никитова	протяженность: 50 м	—	—	10.3. Сооружения канализации	120135
139	29:22:000000:2528	Сооружение	Архангельская область, г Архангельск, ул Холмогорская	протяженность: 105 м	—	—	Сооружения коммунальной инфраструктуры	40888.64
140	29:22:000000:2855	Сооружение	Архангельская область, г Архангельск	протяженность: 42700 м	—	—	Коммунального хозяйства	2949498.66

полное наименование должности

М.П.

подпись

инициалы, фамилия

КАДАСТРОВЫЙ ПЛАН ТЕРРИТОРИИ

Лист № 29	раздела 1	Всего листов раздела 1: 29	Всего разделов: 11	Всего листов: 185
-----------	-----------	----------------------------	--------------------	-------------------

« 11 » апреля 2023 г. № КУВИ-001/2023-85374693

Номер кадастрового квартала: 29:22:070202

Номер п/п	Кадастровый номер объекта недвижимости	Вид объекта недвижимости	Адрес	Площадь или основная характеристика	Категория земель	Виды разрешенного использования	Назначение (проектируемое назначение)	Кадастровая стоимость (руб)
1	2	3	4	5	6	7	8	9
141	29:22:000000:7663	Здание	Архангельская область, г Архангельск, ул Никитова, д 1, строен 1	площадь: 60.1 кв.м	_____	_____	Нежилое	777118.84
142	29:22:000000:8136	Сооружение	163000, Архангельская область, г Архангельск	протяженность: 2903 м	_____	_____	10 Сооружение коммунального хозяйства	1130473.49

_____ полное наименование должности

М.П.

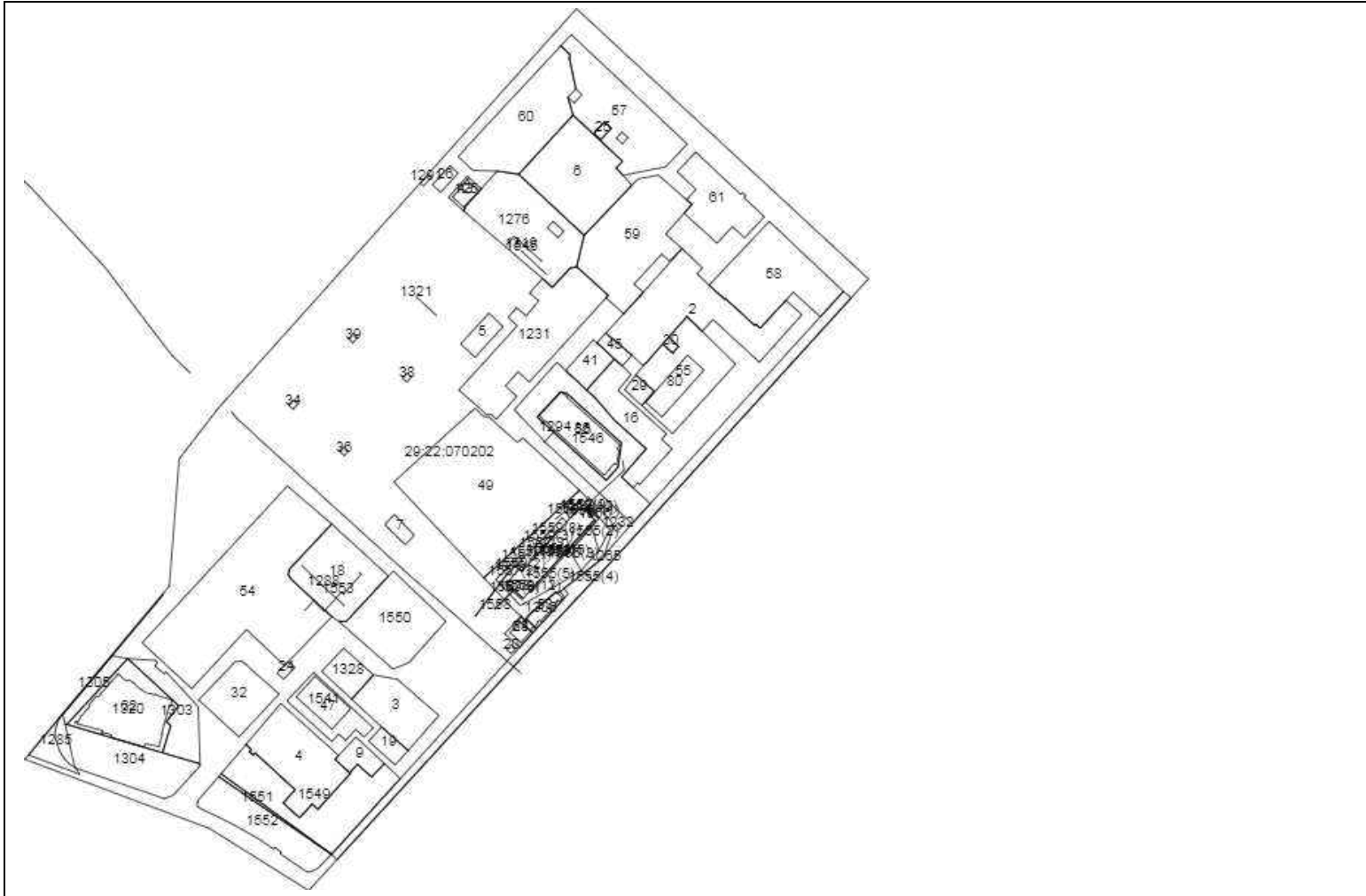
_____ подпись

_____ инициалы, фамилия

КАДАСТРОВЫЙ ПЛАН ТЕРРИТОРИИ

Лист № 1	раздела 2	Всего листов раздела 2: 1	Всего разделов: 11	Всего листов: 185
« 11 » апреля 2023 г. № КУВИ-001/2023-85374693				
Номер кадастрового квартала: 29:22:070202				

План (чертеж, схема) объектов недвижимости, расположенных в кадастровом квартале



Масштаб:

полное наименование должности

М.П.

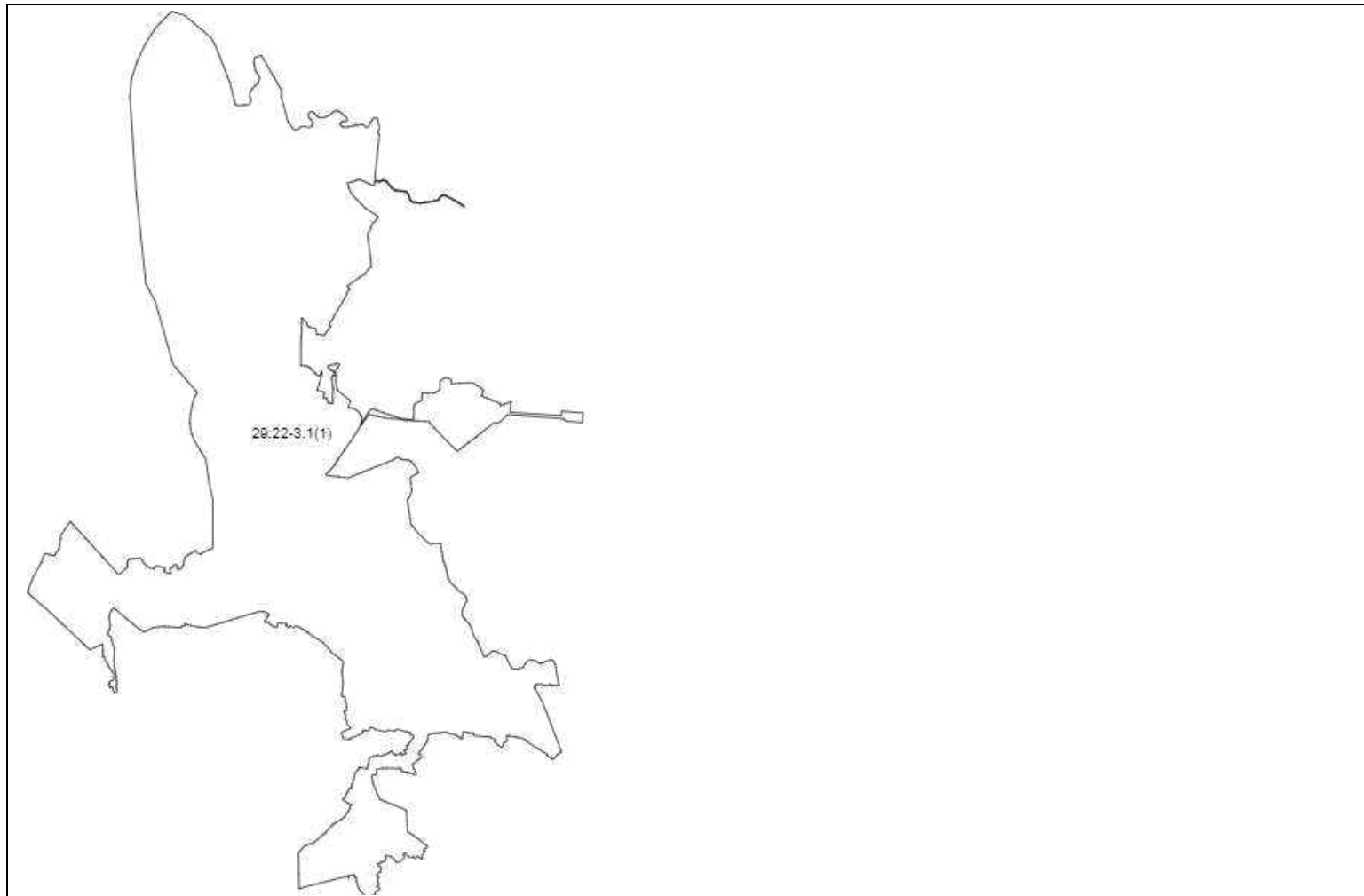
подпись

инициалы, фамилия

КАДАСТРОВЫЙ ПЛАН ТЕРРИТОРИИ

Лист № 1	раздела 3	Всего листов раздела 3: 1	Всего разделов: 11	Всего листов: 185
« 11 » апреля 2023 г. № КУВИ-001/2023-85374693				
Номер кадастрового квартала: 29:22:070202				

План (чертеж, схема) границ между субъектами Российской Федерации, границ муниципальных образований, границ населенных пунктов, расположенных в кадастровом квартале



Масштаб:

полное наименование должности

М.П.

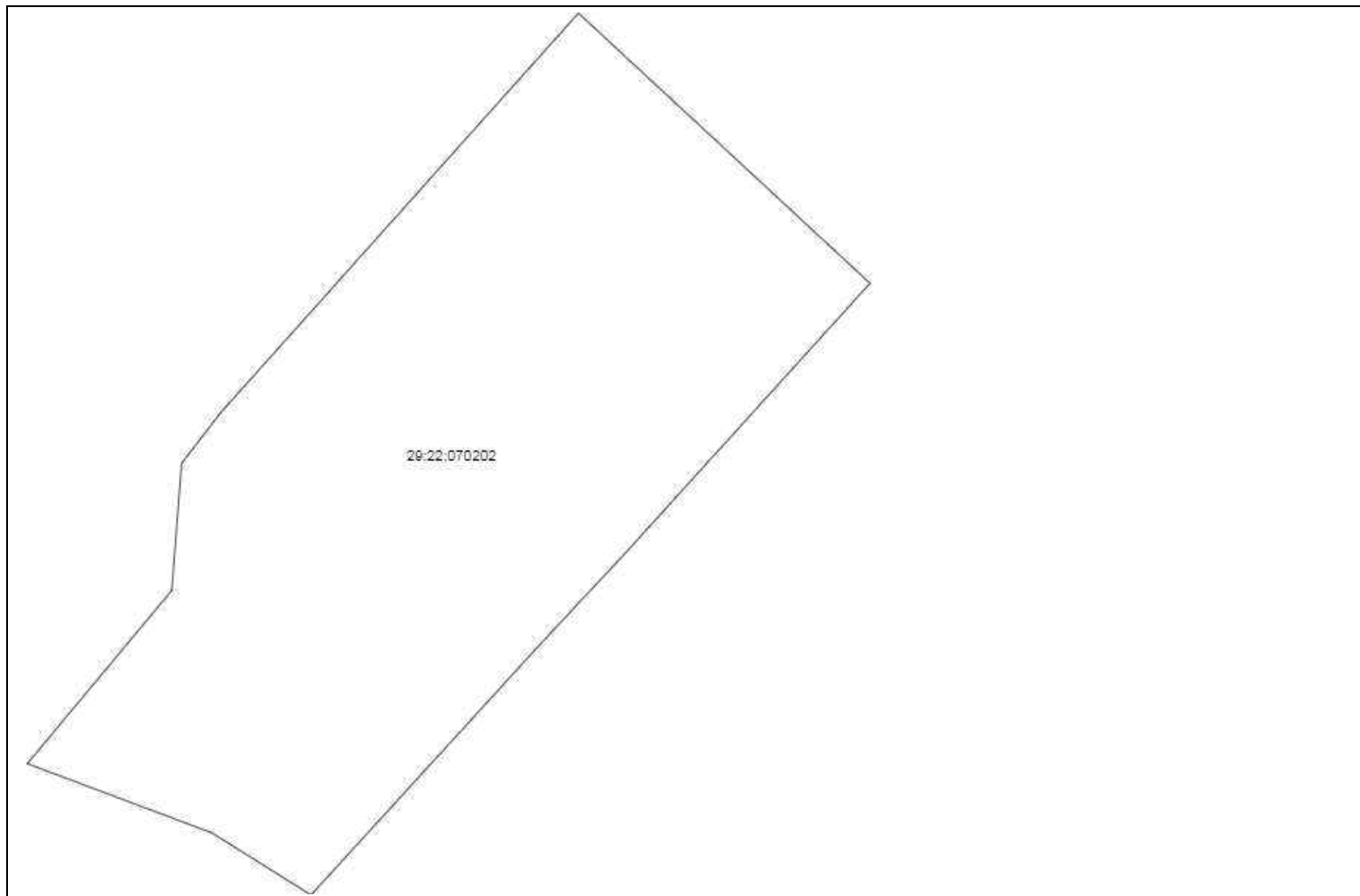
подпись

инициалы, фамилия

КАДАСТРОВЫЙ ПЛАН ТЕРРИТОРИИ

Лист № 1	раздела 6	Всего листов раздела 6: 1	Всего разделов: 11	Всего листов: 185
« 11 » апреля 2023 г. № КУВИ-001/2023-85374693				
Номер кадастрового квартала: 29:22:070202				

План (чертеж, схема) территорий объектов культурного наследия, территорий опережающего социально-экономического развития, зон территориального развития в Российской Федерации, игорных зон, лесничеств, лесопарков, особо охраняемых природных территорий, особых экономических зон, охотничьих угодий, земельных участков, подлежащих образованию в соответствии с утвержденным проектом межевания территории, береговых линий (границы водного объекта), единиц кадастрового деления, расположенных в кадастровом квартале



Масштаб:

_____ М.П. _____ инициалы, фамилия

полное наименование должности

М.П.

подпись

инициалы, фамилия

КАДАСТРОВЫЙ ПЛАН ТЕРРИТОРИИ

Лист № 1	раздела 7	Всего листов раздела 7: 2	Всего разделов: 11	Всего листов: 185
« 11 » апреля 2023 г. № КУВИ-001/2023-85374693				
Номер кадастрового квартала: 29:22:070202				

Общая информация о зонах с особыми условиями использования территорий, территориальных зонах, территориях объектов культурного наследия, территориях опережающего социально-экономического развития, зонах территориального развития в Российской Федерации, об игорных зонах, о лесничествах, лесопарках, об особо охраняемых природных территориях, особых экономических зонах, охотничьих угодьях, о земельных участках, подлежащих образованию в соответствии с утвержденным проектом межевания территории, о береговых линиях (границе водного объекта), единицах кадастрового деления

Номер п/п	Реестровый (учетный, условный) номер	Дата присвоения	Индивидуальное обозначение зоны или территории, тип и наименование водного объекта, наименование единицы кадастрового деления
1	2	3	4
1	29:22:070202	—	граница кадастрового квартала
2	29:22-6.40	27.07.2016	Зона с особыми условиями использования территории Охранная зона инженерных коммуникаций
3	29:22-6.151	27.07.2016	Зона с особыми условиями использования территории Охранная зона инженерных коммуникаций
4	29:22-6.221	25.10.2016	Зона с особыми условиями использования территории Охранная зона инженерных коммуникаций
5	29:22-6.592	06.05.2020	Граница зоны с особыми условиями использования территории Охранная зона инженерных коммуникаций
6	29:00-6.279	31.10.2020	Граница зоны с особыми условиями использования территории Иная зона с особыми условиями использования территории
7	29:22-6.734	30.12.2020	Граница зоны с особыми условиями использования территории Зона публичного сервитута
8	29:22-6.969	25.06.2021	Зона с особыми условиями использования территории Охранная зона инженерных коммуникаций
9	29:22-6.979	25.06.2021	Зона с особыми условиями использования территории Охранная зона инженерных коммуникаций
10	29:22-6.980	25.06.2021	Зона с особыми условиями использования территории Охранная зона инженерных коммуникаций

полное наименование должности

М.П.

подпись

инициалы, фамилия

КАДАСТРОВЫЙ ПЛАН ТЕРРИТОРИИ

Лист № 2	раздела 7	Всего листов раздела 7: 2	Всего разделов: 11	Всего листов: 185
« 11 » апреля 2023 г. № КУВИ-001/2023-85374693				
Номер кадастрового квартала: 29:22:070202				

Номер п/п	Реестровый (учетный, условный) номер	Дата присвоения	Индивидуальное обозначение зоны или территории, тип и наименование водного объекта, наименование единицы кадастрового деления
1	2	3	4
11	29:22-6.1021	06.07.2021	Зона с особыми условиями использования территории Охранная зона инженерных коммуникаций
12	29:00-6.323	13.07.2021	Зона с особыми условиями использования территории Охранная зона линий и сооружений связи и линий и сооружений радиификации
13	29:22-6.1245	18.08.2021	Зона с особыми условиями использования территории Охранная зона инженерных коммуникаций
14	29:22-6.1254	18.08.2021	Зона с особыми условиями использования территории Охранная зона инженерных коммуникаций
15	29:22-6.1262	18.08.2021	Зона с особыми условиями использования территории Охранная зона инженерных коммуникаций
16	29:22-6.1287	20.08.2021	Зона с особыми условиями использования территории Охранная зона инженерных коммуникаций
17	29:22-6.556	28.04.2020	Зона с особыми условиями использования территории Охранная зона инженерных коммуникаций
18	29:22-6.1441	25.10.2021	Зона с особыми условиями использования территории Зона публичного сервитута
19	29:00-6.376	05.10.2022	Зона с особыми условиями использования территории Охранная зона инженерных коммуникаций

полное наименование должности

М.П.

подпись

инициалы, фамилия

КАДАСТРОВЫЙ ПЛАН ТЕРРИТОРИИ

На основании запроса от 26.04.2023, поступившего на рассмотрение 27.04.2023, сообщаем, что согласно записям Единого государственного реестра недвижимости:

Лист № 1	раздела 1	Всего листов раздела 1: 16	Всего разделов: 11	Всего листов: 172
« 26 » апреля 2023 г. № КУВИ-001/2023-98512719				
Номер кадастрового квартала: 29:22:070205			Площадь кадастрового квартала: 17.37 Га	

Общие сведения об объектах недвижимости в кадастровом квартале

Номер п/п	Кадастровый номер объекта недвижимости	Вид объекта недвижимости	Адрес	Площадь или основная характеристика	Категория земель	Виды разрешенного использования	Назначение (проектируемое назначение)	Кадастровая стоимость (руб)
1	2	3	4	5	6	7	8	9
1	29:22:070205:1	Земельный участок	Архангельская область, г Архангельск, пр-кт Ленинградский, д 265, корп 3	2257	Земли населенных пунктов	Эксплуатация 5-этажного жилого дома и мастерской по ремонту бытовой техники	_____	2619779.07
2	29:22:070205:2	Земельный участок	Местоположение установлено относительно ориентира, расположенного в границах участка. Почтовый адрес ориентира: Архангельская область, г Архангельск, ул Никитова, д 4	912	Земли населенных пунктов	Для размещения объекта общественного питания	_____	1753669.02
3	29:22:070205:3	Земельный участок	Архангельская область, г Архангельск, пр-кт Ленинградский, д 265, корп 3, строен 1	198	Земли населенных пунктов	канализационная насосная станция	_____	51100.27
4	29:22:070205:4	Земельный участок	Архангельская область, г Архангельск, пр-кт Ленинградский, д 279, корп 1	8637	Земли населенных пунктов	эксплуатация здания детского дома и здания прачечной с пристроенным боксом гаража, складом и тепловым пунктом	_____	3543026.74
5	29:22:070205:5	Земельный участок	Архангельская область, г Архангельск, пр-кт Ленинградский, д 275, корп 1	755 +/-10	Земли населенных пунктов	совместная эксплуатация двухэтажного здания магазина	_____	1831371.4

полное наименование должности

М.П.

подпись

инициалы, фамилия

КАДАСТРОВЫЙ ПЛАН ТЕРРИТОРИИ

Лист № 2	раздела 1	Всего листов раздела 1: 16	Всего разделов: 11	Всего листов: 172
----------	-----------	----------------------------	--------------------	-------------------

« 26 » апреля, 2023 г. № КУВИ-001/2023-98512719

Номер кадастрового квартала: 29:22:070205

Номер п/п	Кадастровый номер объекта недвижимости	Вид объекта недвижимости	Адрес	Площадь или основная характеристика	Категория земель	Виды разрешенного использования	Назначение (проектируемое назначение)	Кадастровая стоимость (руб)
1	2	3	4	5	6	7	8	9
6	29:22:070205:11	Земельный участок	Местоположение установлено относительно ориентира, расположенного в границах участка. Почтовый адрес ориентира: Архангельская область, г Архангельск, пр-кт Ленинградский, д 269, корп 2	7923	Земли населенных пунктов	для эксплуатации здания детского сада	—	3303589.39
7	29:22:070205:14	Земельный участок	Местоположение установлено относительно ориентира, расположенного в границах участка. Почтовый адрес ориентира: Архангельская область, г Архангельск, пр-кт Ленинградский, д 265	56 +/-6	Земли населенных пунктов	эксплуатация трансформаторной подстанции (ТП - 311)	—	14452.6
8	29:22:070205:15	Земельный участок	Местоположение установлено относительно ориентира, расположенного в границах участка. Почтовый адрес ориентира: Архангельская область, г Архангельск, пр-кт Ленинградский, д 265, строен 1	52 +/-6	Земли населенных пунктов	эксплуатация трансформаторной подстанции (ТП - 310)	—	13420.27
9	29:22:070205:16	Земельный участок	Местоположение установлено относительно ориентира, расположенного в границах участка. Почтовый адрес ориентира: Архангельская область, г Архангельск, пр-кт Ленинградский, д 271, строен 1	71 +/-6	Земли населенных пунктов	эксплуатация трансформаторной подстанции (ТП - 308)	—	18323.84
10	29:22:070205:17	Земельный участок	Местоположение установлено относительно ориентира, расположенного в границах участка. Почтовый адрес ориентира: Архангельская область, г Архангельск, пр-кт Ленинградский, д 275, строен 1	62 +/-6	Земли населенных пунктов	эксплуатация трансформаторной подстанции (ТП - 307)	—	16001.1

КАДАСТРОВЫЙ ПЛАН ТЕРРИТОРИИ

Лист № 3	раздела 1	Всего листов раздела 1: 16	Всего разделов: 11	Всего листов: 172
----------	-----------	----------------------------	--------------------	-------------------

« 26 » апреля 2023 г. № КУВИ-001/2023-98512719

Номер кадастрового квартала: 29:22:070205

Номер п/п	Кадастровый номер объекта недвижимости	Вид объекта недвижимости	Адрес	Площадь или основная характеристика	Категория земель	Виды разрешенного использования	Назначение (проектируемое назначение)	Кадастровая стоимость (руб)
1	2	3	4	5	6	7	8	9
11	29:22:070205:18	Земельный участок	Архангельская область, г Архангельск, пр-кт Ленинградский, д 269, корп 1	875 +/-13	Земли населенных пунктов	для эксплуатации здания библиотеки	_____	327812.64
12	29:22:070205:20	Земельный участок	Местоположение установлено относительно ориентира, расположенного в границах участка. Почтовый адрес ориентира: Архангельская область, г Архангельск, пр-кт Ленинградский, д 271, строен 2	242 +/-5.4	Земли населенных пунктов	для эксплуатации здания магазина	_____	518402.43
13	29:22:070205:22	Земельный участок	Архангельская область, г Архангельск, пр-кт Ленинградский	4 +/-1	Земли населенных пунктов	Для установки и эксплуатации торгового киоска по продаже питьевой воды "Акварель" без права капитального строительства и создания объектов недвижимости	_____	8568.64
14	29:22:070205:23	Земельный участок	Местоположение установлено относительно ориентира, расположенного в границах участка. Почтовый адрес ориентира: Архангельская область, г Архангельск, пр-кт Ленинградский, д 273, корп 2	6337 +/-28	Земли населенных пунктов	Для эксплуатации многоквартирного жилого дома	_____	6546464.59
15	29:22:070205:24	Земельный участок	Местоположение установлено относительно ориентира, расположенного в границах участка. Почтовый адрес ориентира: Архангельская область, г Архангельск, ул Никитова, д 8	3425 +/-20	Земли населенных пунктов	Для эксплуатации многоквартирного жилого дома	_____	3975517.64

полное наименование должности

М.П.

подпись

инициалы, фамилия

КАДАСТРОВЫЙ ПЛАН ТЕРРИТОРИИ

Лист № 4	раздела 1	Всего листов раздела 1: 16	Всего разделов: 11	Всего листов: 172
----------	-----------	----------------------------	--------------------	-------------------

« 26 » апреля, 2023 г. № КУВИ-001/2023-98512719

Номер кадастрового квартала: 29:22:070205

Номер п/п	Кадастровый номер объекта недвижимости	Вид объекта недвижимости	Адрес	Площадь или основная характеристика	Категория земель	Виды разрешенного использования	Назначение (проектируемое назначение)	Кадастровая стоимость (руб)
1	2	3	4	5	6	7	8	9
16	29:22:070205:25	Земельный участок	Местоположение установлено относительно ориентира, расположенного в границах участка. Почтовый адрес ориентира: Архангельская область, г Архангельск, пр-кт Ленинградский, д 265, корп 4	4860 +/-24	Земли населенных пунктов	Для эксплуатации многоквартирного жилого дома	_____	5302702.13
17	29:22:070205:26	Земельный участок	Местоположение установлено относительно ориентира, расположенного в границах участка. Почтовый адрес ориентира: Архангельская область, г Архангельск, пр-кт Ленинградский, д 269	1892 +/-15	Земли населенных пунктов	Для эксплуатации многоквартирного жилого дома	_____	4107540.51
18	29:22:070205:27	Земельный участок	Архангельская область, г Архангельск, пр-кт Ленинградский, д 265, корп 1	6868 +/-29	Земли населенных пунктов	Для эксплуатации многоквартирного жилого дома	_____	6935577.81
19	29:22:070205:28	Земельный участок	Местоположение установлено относительно ориентира, расположенного в границах участка. Почтовый адрес ориентира: Архангельская область, г Архангельск, пр-кт Ленинградский, д 271	4851 +/-24	Земли населенных пунктов	Для эксплуатации многоквартирного жилого дома	_____	5349189.57
20	29:22:070205:29	Земельный участок	Местоположение установлено относительно ориентира, расположенного в границах участка. Почтовый адрес ориентира: Архангельская область, г Архангельск, пр-кт Ленинградский, д 279	3590 +/-21	Земли населенных пунктов	Для эксплуатации многоквартирного жилого дома	_____	4167038.93

_____ полное наименование должности

_____ М.П.

_____ подпись

_____ инициалы, фамилия

КАДАСТРОВЫЙ ПЛАН ТЕРРИТОРИИ

Лист № 5 раздела 1 Всего листов раздела 1: 16 Всего разделов: 11 Всего листов: 172

« 26 » апреля 2023 г. № КУВИ-001/2023-98512719

Номер кадастрового квартала: 29:22:070205

Номер п/п	Кадастровый номер объекта недвижимости	Вид объекта недвижимости	Адрес	Площадь или основная характеристика	Категория земель	Виды разрешенного использования	Назначение (проектируемое назначение)	Кадастровая стоимость (руб)
1	2	3	4	5	6	7	8	9
21	29:22:070205:30	Земельный участок	Архангельская область, г Архангельск, пр-кт Ленинградский, д 277	4523 +/-24	Земли населенных пунктов	Для эксплуатации многоквартирного жилого дома со встроенными нежилыми помещениями	_____	5040004.57
22	29:22:070205:31	Земельный участок	Местоположение установлено относительно ориентира, расположенного в границах участка. Почтовый адрес ориентира: Архангельская область, г Архангельск, пр-кт Ленинградский, д 273, корп 1	6259 +/-28	Земли населенных пунктов	Для эксплуатации многоквартирного жилого дома	_____	6465886.36
23	29:22:070205:32	Земельный участок	Местоположение установлено относительно ориентира, расположенного в границах участка. Почтовый адрес ориентира: Архангельская область, г Архангельск, пр-кт Ленинградский, д 271, корп 1	4272 +/-23	Земли населенных пунктов	Для эксплуатации многоквартирного жилого дома	_____	4809900.45
24	29:22:070205:33	Земельный участок	Архангельская область, г Архангельск, пр-кт Ленинградский, д 265, корп 2	6266 +/-28	Земли населенных пунктов	Для эксплуатации многоквартирного жилого дома со встроенными нежилыми помещениями	_____	6473117.74
25	29:22:070205:34	Земельный участок	Местоположение установлено относительно ориентира, расположенного в границах участка. Почтовый адрес ориентира: Архангельская область, г Архангельск, пр-кт Ленинградский, д 277, корп 1	5678 +/-26	Земли населенных пунктов	Для эксплуатации многоквартирного жилого дома	_____	5997494.93

полное наименование должности

М.П.

подпись

инициалы, фамилия

КАДАСТРОВЫЙ ПЛАН ТЕРРИТОРИИ

Лист № 6	раздела 1	Всего листов раздела 1: 16	Всего разделов: 11	Всего листов: 172
----------	-----------	----------------------------	--------------------	-------------------

« 26 » апреля 2023 г. № КУВИ-001/2023-98512719

Номер кадастрового квартала: 29:22:070205

Номер п/п	Кадастровый номер объекта недвижимости	Вид объекта недвижимости	Адрес	Площадь или основная характеристика	Категория земель	Виды разрешенного использования	Назначение (проектируемое назначение)	Кадастровая стоимость (руб)
1	2	3	4	5	6	7	8	9
26	29:22:070205:35	Земельный участок	Архангельская область, г Архангельск, пр-кт Ленинградский, д 267	4255 +/-23	Земли населенных пунктов	Для эксплуатации многоквартирного жилого дома	_____	4790759.93
27	29:22:070205:36	Земельный участок	Архангельская область, г Архангельск, ул Никитова, д 2	2323 +/-17	Земли населенных пунктов	Для эксплуатации многоквартирного жилого дома	_____	5043243.45
28	29:22:070205:37	Земельный участок	Архангельская область, г Архангельск, пр-кт Ленинградский, д 275	2353 +/-17	Земли населенных пунктов	Для эксплуатации многоквартирного жилого дома	_____	5108373.58
29	29:22:070205:38	Земельный участок	Архангельская область, г Архангельск, пр-кт Ленинградский	1122	Земли населенных пунктов	под постр., под дер. мощ., под огород, под сенок., под двором	_____	1667867.59
30	29:22:070205:39	Здание	Архангельская область, г Архангельск, ул Никитова, д 8	площадь: 2985.6 кв.м	_____	_____	Многоквартирный дом	45227122.75

полное наименование должности

М.П.

подпись

инициалы, фамилия

КАДАСТРОВЫЙ ПЛАН ТЕРРИТОРИИ

Лист № 7 раздела 1 Всего листов раздела 1: 16 Всего разделов: 11 Всего листов: 172

« 26 » апреля 2023 г. № КУВИ-001/2023-98512719

Номер кадастрового квартала: 29:22:070205

Номер п/п	Кадастровый номер объекта недвижимости	Вид объекта недвижимости	Адрес	Площадь или основная характеристика	Категория земель	Виды разрешенного использования	Назначение (проектируемое назначение)	Кадастровая стоимость (руб)
1	2	3	4	5	6	7	8	9
31	29:22:070205:40	Сооружение	Архангельская область, г Архангельск, пр-кт Ленинградский, д 279, корп 1	протяженность: 229 м	—	—	сооружение	83868.07
32	29:22:070205:41	Сооружение	Архангельская область, г Архангельск, пр-кт Ленинградский, д 279, корп 1	протяженность: 27 м	—	—	хозяйственное	10514.22
33	29:22:070205:42	Здание	Архангельская область, г Архангельск, пр-кт Ленинградский, д 279	площадь: 3167.3 кв.м	—	—	Многоквартирный дом	49022614.23
34	29:22:070205:43	Сооружение	Архангельская область, г Архангельск, пр-кт Ленинградский, д 279, корп 1, строен 1	протяженность: 17 м	—	—	Техническое	6620.06
35	29:22:070205:44	Здание	Архангельская область, г Архангельск, пр-кт Ленинградский, д 267	площадь: 3020.8 кв.м	—	—	Многоквартирный дом	45760347.14

_____ полное наименование должности

М.П.

_____ подпись

_____ инициалы, фамилия

КАДАСТРОВЫЙ ПЛАН ТЕРРИТОРИИ

Лист № 8	раздела 1	Всего листов раздела 1: 16	Всего разделов: 11	Всего листов: 172
----------	-----------	----------------------------	--------------------	-------------------

« 26 » апреля 2023 г. № КУВИ-001/2023-98512719

Номер кадастрового квартала: 29:22:070205

Номер п/п	Кадастровый номер объекта недвижимости	Вид объекта недвижимости	Адрес	Площадь или основная характеристика	Категория земель	Виды разрешенного использования	Назначение (проектируемое назначение)	Кадастровая стоимость (руб)
1	2	3	4	5	6	7	8	9
36	29:22:070205:45	Здание	Архангельская область, г Архангельск, пр-кт Ленинградский, д 279, корп 1	площадь: 1709.1 кв.м	—	—	Нежилое	10378514.16
37	29:22:070205:46	Сооружение	Архангельская область, г Архангельск, пр-кт Ленинградский, д 279, корп 1, строен 1	протяженность: 52 м	—	—	Хозяйственное	5375.79
38	29:22:070205:47	Здание	Архангельская область, г Архангельск, пр-кт Ленинградский, д 279, корп 1, строен 1	площадь: 108.7 кв.м	—	—	Нежилое	1181582.04
39	29:22:070205:48	Здание	Архангельская область, г Архангельск, пр-кт Ленинградский, д 269	площадь: 1947.5 кв.м	—	—	Многоквартирный дом	43033673.8
40	29:22:070205:49	Здание	Архангельская область, г Архангельск, пр-кт Ленинградский, д 269, корп 2	площадь: 1732.5 кв.м	—	—	Нежилое	11874883.8

_____ полное наименование должности

М.П.

_____ подпись

_____ инициалы, фамилия

КАДАСТРОВЫЙ ПЛАН ТЕРРИТОРИИ

Лист № 9 раздела 1 Всего листов раздела 1: 16 Всего разделов: 11 Всего листов: 172

« 26 » апреля 2023 г. № КУВИ-001/2023-98512719

Номер кадастрового квартала: 29:22:070205

Номер п/п	Кадастровый номер объекта недвижимости	Вид объекта недвижимости	Адрес	Площадь или основная характеристика	Категория земель	Виды разрешенного использования	Назначение (проектируемое назначение)	Кадастровая стоимость (руб)
1	2	3	4	5	6	7	8	9
41	29:22:070205:50	Здание	Архангельская область, г Архангельск, ул Никитова, д 2	площадь: 2228.1 кв.м	—	—	Многоквартирный дом	46671097.18
42	29:22:070205:51	Сооружение	Архангельская область, г Архангельск, пр-кт Ленинградский, д 279, корп 1	протяженность: 223 м	—	—	Электросети наружного освещения	4300.63
43	29:22:070205:52	Здание	Архангельская область, г Архангельск, ул Никитова, д 7	площадь: 37.3 кв.м	—	—	Нежилое	231265.6
44	29:22:070205:53	Здание	163062, Архангельская область, г Архангельск, ул Никитова, д 4	площадь: 1092.7 кв.м	—	—	Нежилое	6483502.67
45	29:22:070205:54	Сооружение	Архангельская область, г Архангельск, пр-кт Ленинградский, д 269, корп 2	протяженность: 46 м	—	—	Промышленное	16846.86

полное наименование должности

М.П.

подпись

инициалы, фамилия

КАДАСТРОВЫЙ ПЛАН ТЕРРИТОРИИ

Лист № 10 раздела 1 Всего листов раздела 1: 16 Всего разделов: 11 Всего листов: 172

« 26 » апреля 2023 г. № КУВИ-001/2023-98512719

Номер кадастрового квартала: 29:22:070205

Номер п/п	Кадастровый номер объекта недвижимости	Вид объекта недвижимости	Адрес	Площадь или основная характеристика	Категория земель	Виды разрешенного использования	Назначение (проектируемое назначение)	Кадастровая стоимость (руб)
1	2	3	4	5	6	7	8	9
46	29:22:070205:55	Здание	163057, Архангельская область, г Архангельск, пр-кт Ленинградский, д 269, к 1	площадь: 347 кв.м	—	—	Нежилое	3927538.65
47	29:22:070205:56	Здание	Архангельская область, г Архангельск, ул Никитова, д 6	площадь: 4856.1 кв.м	—	—	Многоквартирный дом	73562193.8
48	29:22:070205:57	Здание	Архангельская область, г Архангельск, пр-кт Ленинградский, д 275, корп 1	площадь: 721.9 кв.м	—	—	Нежилое	6446552.56
49	29:22:070205:58	Здание	Архангельская область, г Архангельск, пр-кт Ленинградский, д 275, строен 1	площадь: 22.6 кв.м	—	—	Нежилое	237731.89
50	29:22:070205:59	Здание	Архангельская область, г Архангельск, пр-кт Ленинградский, д 275	площадь: 2265.6 кв.м	—	—	Многоквартирный дом	45716386.94

полное наименование должности

М.П.

подпись

инициалы, фамилия

КАДАСТРОВЫЙ ПЛАН ТЕРРИТОРИИ

Лист № 11	раздела 1	Всего листов раздела 1: 16	Всего разделов: 11	Всего листов: 172
-----------	-----------	----------------------------	--------------------	-------------------

« 26 » апреля 2023 г. № КУВИ-001/2023-98512719

Номер кадастрового квартала: 29:22:070205

Номер п/п	Кадастровый номер объекта недвижимости	Вид объекта недвижимости	Адрес	Площадь или основная характеристика	Категория земель	Виды разрешенного использования	Назначение (проектируемое назначение)	Кадастровая стоимость (руб)
1	2	3	4	5	6	7	8	9
51	29:22:070205:60	Здание	Архангельская область, г Архангельск, пр-кт Ленинградский, д 275, корп 2	площадь: 4864.5 кв.м	—	—	Многоквартирный дом	73689489.09
52	29:22:070205:61	Здание	Архангельская область, г Архангельск, пр-кт Ленинградский, д 265, корп 2	площадь: 6327.5 кв.м	—	—	Многоквартирный дом	95851627.55
53	29:22:070205:62	Сооружение	Архангельская область, г Архангельск, пр-кт Ленинградский, д 265, корп 4	протяженность: 199 м	—	—	Хозяйственное	72880.98
54	29:22:070205:63	Сооружение	Архангельская область, г Архангельск, пр-кт Ленинградский, д 265, корп 3, строен 1	протяженность: 415 м	—	—	Хозяйственное	8003.42
55	29:22:070205:64	Здание	Архангельская область, г Архангельск, пр-кт Ленинградский, д 265	площадь: 4891.8 кв.м	—	—	Многоквартирный дом	74102992.04

_____ полное наименование должности

М.П.

_____ подпись

_____ инициалы, фамилия

КАДАСТРОВЫЙ ПЛАН ТЕРРИТОРИИ

Лист № 12	раздела 1	Всего листов раздела 1: 16	Всего разделов: 11	Всего листов: 172
-----------	-----------	----------------------------	--------------------	-------------------

« 26 » апреля 2023 г. № КУВИ-001/2023-98512719

Номер кадастрового квартала: 29:22:070205

Номер п/п	Кадастровый номер объекта недвижимости	Вид объекта недвижимости	Адрес	Площадь или основная характеристика	Категория земель	Виды разрешенного использования	Назначение (проектируемое назначение)	Кадастровая стоимость (руб)
1	2	3	4	5	6	7	8	9
56	29:22:070205:65	Здание	Архангельская область, г Архангельск, пр-кт Ленинградский, д 265, корп 1	площадь: 5741.8 кв.м	—	—	Многоквартирный дом	86979140.54
57	29:22:070205:66	Сооружение	Архангельская область, г Архангельск, пр-кт Ленинградский, д 265	протяженность: 84 м	—	—	канализационная сеть	30763.83
58	29:22:070205:67	Здание	Архангельская область, г Архангельск, пр-кт Ленинградский, д 265, строен 1	площадь: 21.2 кв.м	—	—	Нежилое	223027.39
59	29:22:070205:68	Здание	Архангельская область, г Архангельск, пр-кт Ленинградский, д 265, корп 3, строен 1	площадь: 67.8 кв.м	—	—	Нежилое	454129.82
60	29:22:070205:69	Здание	Архангельская область, г Архангельск, пр-кт Ленинградский, д 265, корп 3	площадь: 6334 кв.м	—	—	Многоквартирный дом	95950028.94

полное наименование должности

М.П.

подпись

инициалы, фамилия

КАДАСТРОВЫЙ ПЛАН ТЕРРИТОРИИ

Лист № 13	раздела 1	Всего листов раздела 1: 16	Всего разделов: 11	Всего листов: 172
-----------	-----------	----------------------------	--------------------	-------------------

« 26 » апреля 2023 г. № КУВИ-001/2023-98512719

Номер кадастрового квартала: 29:22:070205

Номер п/п	Кадастровый номер объекта недвижимости	Вид объекта недвижимости	Адрес	Площадь или основная характеристика	Категория земель	Виды разрешенного использования	Назначение (проектируемое назначение)	Кадастровая стоимость (руб)
1	2	3	4	5	6	7	8	9
61	29:22:070205:70	Здание	Архангельская область, г Архангельск, пр-кт Ленинградский, д 265, корп 4	площадь: 5745.7 кв.м	—	—	Многоквартирный дом	87038219.34
62	29:22:070205:71	Здание	Архангельская область, г Архангельск, пр-кт Ленинградский, д 271	площадь: 5230.8 кв.м	—	—	Многоквартирный дом	80960857.78
63	29:22:070205:72	Здание	Архангельская область, г Архангельск, пр-кт Ленинградский, д 271, корп 1	площадь: 6190.5 кв.м	—	—	Многоквартирный дом	95814887.57
64	29:22:070205:73	Здание	Архангельская область, г Архангельск, пр-кт Ленинградский, д 271, строен 1	площадь: 28.5 кв.м	—	—	Нежилое	299810.88
65	29:22:070205:74	Здание	Архангельская область, г Архангельск, пр-кт Ленинградский, д 271, строен 2	площадь: 95.3 кв.м	—	—	Нежилое	1158969.98

полное наименование должности

М.П.

подпись

инициалы, фамилия

КАДАСТРОВЫЙ ПЛАН ТЕРРИТОРИИ

Лист № 14	раздела 1	Всего листов раздела 1: 16	Всего разделов: 11	Всего листов: 172
-----------	-----------	----------------------------	--------------------	-------------------

« 26 » апреля 2023 г. № КУВИ-001/2023-98512719

Номер кадастрового квартала: 29:22:070205

Номер п/п	Кадастровый номер объекта недвижимости	Вид объекта недвижимости	Адрес	Площадь или основная характеристика	Категория земель	Виды разрешенного использования	Назначение (проектируемое назначение)	Кадастровая стоимость (руб)
1	2	3	4	5	6	7	8	9
66	29:22:070205:75	Здание	Архангельская область, г Архангельск, пр-кт Ленинградский, д 277, корп 1	площадь: 5253.7 кв.м	—	—	Многоквартирный дом	79585254.15
67	29:22:070205:76	Здание	Архангельская область, г Архангельск, пр-кт Ленинградский, д 277	площадь: 4877.5 кв.м	—	—	Многоквартирный дом	75492628.08
68	29:22:070205:77	Здание	Архангельская область, г Архангельск, пр-кт Ленинградский, д 277, корп 2	площадь: 4249.2 кв.м	—	—	Многоквартирный дом	116622778.34
69	29:22:070206:82	Здание	Архангельская область, г Архангельск, пр-кт Ленинградский, д 273, корп 2	площадь: 6230.5 кв.м	—	—	Многоквартирный дом	96433996.77
70	29:22:070206:83	Здание	Архангельская область, г Архангельск, пр-кт Ленинградский, д 273, корп 1	площадь: 6309.5 кв.м	—	—	Многоквартирный дом	97656737.44

полное наименование должности

М.П.

подпись

инициалы, фамилия

КАДАСТРОВЫЙ ПЛАН ТЕРРИТОРИИ

Лист № 15	раздела 1	Всего листов раздела 1: 16	Всего разделов: 11	Всего листов: 172
-----------	-----------	----------------------------	--------------------	-------------------

« 26 » апреля 2023 г. № КУВИ-001/2023-98512719

Номер кадастрового квартала: 29:22:070205

Номер п/п	Кадастровый номер объекта недвижимости	Вид объекта недвижимости	Адрес	Площадь или основная характеристика	Категория земель	Виды разрешенного использования	Назначение (проектируемое назначение)	Кадастровая стоимость (руб)
1	2	3	4	5	6	7	8	9
71	29:22:070206:84	Здание	Архангельская область, г Архангельск, пр-кт Ленинградский, д 273	площадь: 2903.7 кв.м	_____	_____	Многоквартирный дом	44942655.56
72	29:22:000000:254	Здание	Архангельская область, г Архангельск, пр-кт Ленинградский, д 265, корп 2, строен 1	площадь: 21.8 кв.м	_____	_____	Нежилое	229342.1
73	29:22:070205:1660	Земельный участок	Архангельская область, г Архангельск, ул Никитова, д 6	4826 +/-24	Земли населенных пунктов	Для эксплуатации многоквартирного жилого дома со встроенными нежилыми помещениями	_____	5321622.11
74	29:22:070205:1677	Земельный участок	163062, Архангельская область, г Архангельск, ул Никитова	3656 +/-21	Земли населенных пунктов	Для эксплуатации ул. Никитова от пр. Ленинградского до ул. Воронина	_____	927417.52
75	29:22:070205:1693	Земельный участок	Архангельская область, г Архангельск, пр-кт Ленинградский, д 265	5213 +/-25	Земли населенных пунктов	Для эксплуатации многоквартирного жилого дома со встроенными нежилыми помещениями	_____	5627348.13

_____ полное наименование должности

М.П.

_____ подпись

_____ инициалы, фамилия

КАДАСТРОВЫЙ ПЛАН ТЕРРИТОРИИ

Лист № 16	раздела 1	Всего листов раздела 1: 16	Всего разделов: 11	Всего листов: 172
-----------	-----------	----------------------------	--------------------	-------------------

« 26 » апреля 2023 г. № КУВИ-001/2023-98512719

Номер кадастрового квартала: 29:22:070205

Номер п/п	Кадастровый номер объекта недвижимости	Вид объекта недвижимости	Адрес	Площадь или основная характеристика	Категория земель	Виды разрешенного использования	Назначение (проектируемое назначение)	Кадастровая стоимость (руб)
1	2	3	4	5	6	7	8	9
76	29:22:070205:1711	Сооружение	Архангельская область, г Архангельск	протяженность: 12 м	—	—	1.1 Сооружения электроэнергетики	1240.57
77	29:22:000000:8256	Сооружение	163000, Архангельская область, г Архангельск	протяженность: 360 м	—	—	10) сооружения коммунального хозяйства	131845

_____ полное наименование должности

М.П.

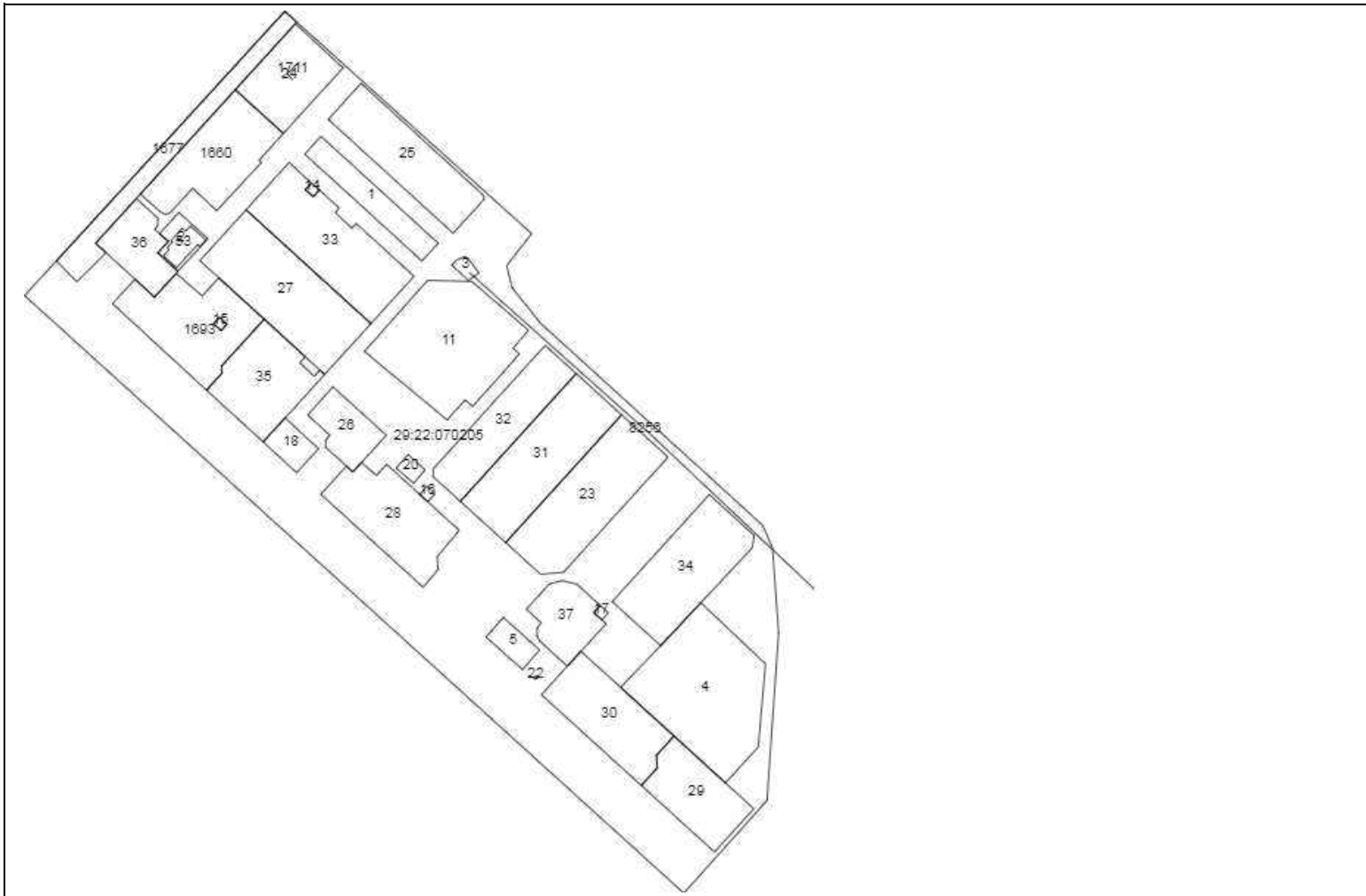
_____ подпись

_____ инициалы, фамилия

КАДАСТРОВЫЙ ПЛАН ТЕРРИТОРИИ

Лист № 1	раздела 2	Всего листов раздела 2: 1	Всего разделов: 11	Всего листов: 172
« 26 » апреля 2023 г. № КУВИ-001/2023-98512719				
Номер кадастрового квартала: 29:22:070205				

План (чертеж, схема) объектов недвижимости, расположенных в кадастровом квартале



Масштаб:

полное наименование должности

М.П.

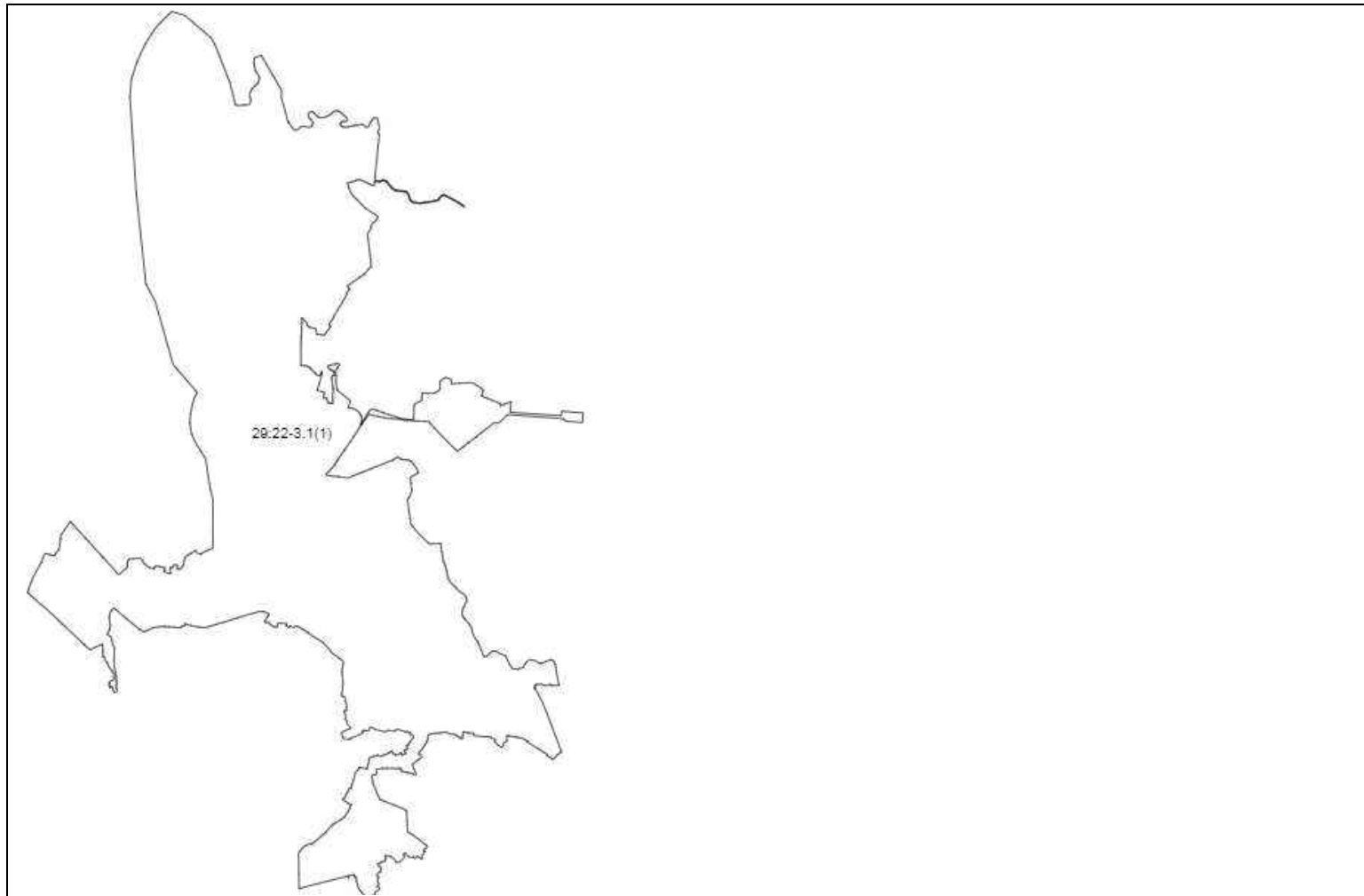
подпись

инициалы, фамилия

КАДАСТРОВЫЙ ПЛАН ТЕРРИТОРИИ

Лист № 1	раздела 3	Всего листов раздела 3: 1	Всего разделов: 11	Всего листов: 172
« 26 » апреля 2023 г. № КУВИ-001/2023-98512719				
Номер кадастрового квартала: 29:22:070205				

План (чертеж, схема) границ между субъектами Российской Федерации, границ муниципальных образований, границ населенных пунктов, расположенных в кадастровом квартале



Масштаб:

полное наименование должности

М.П.

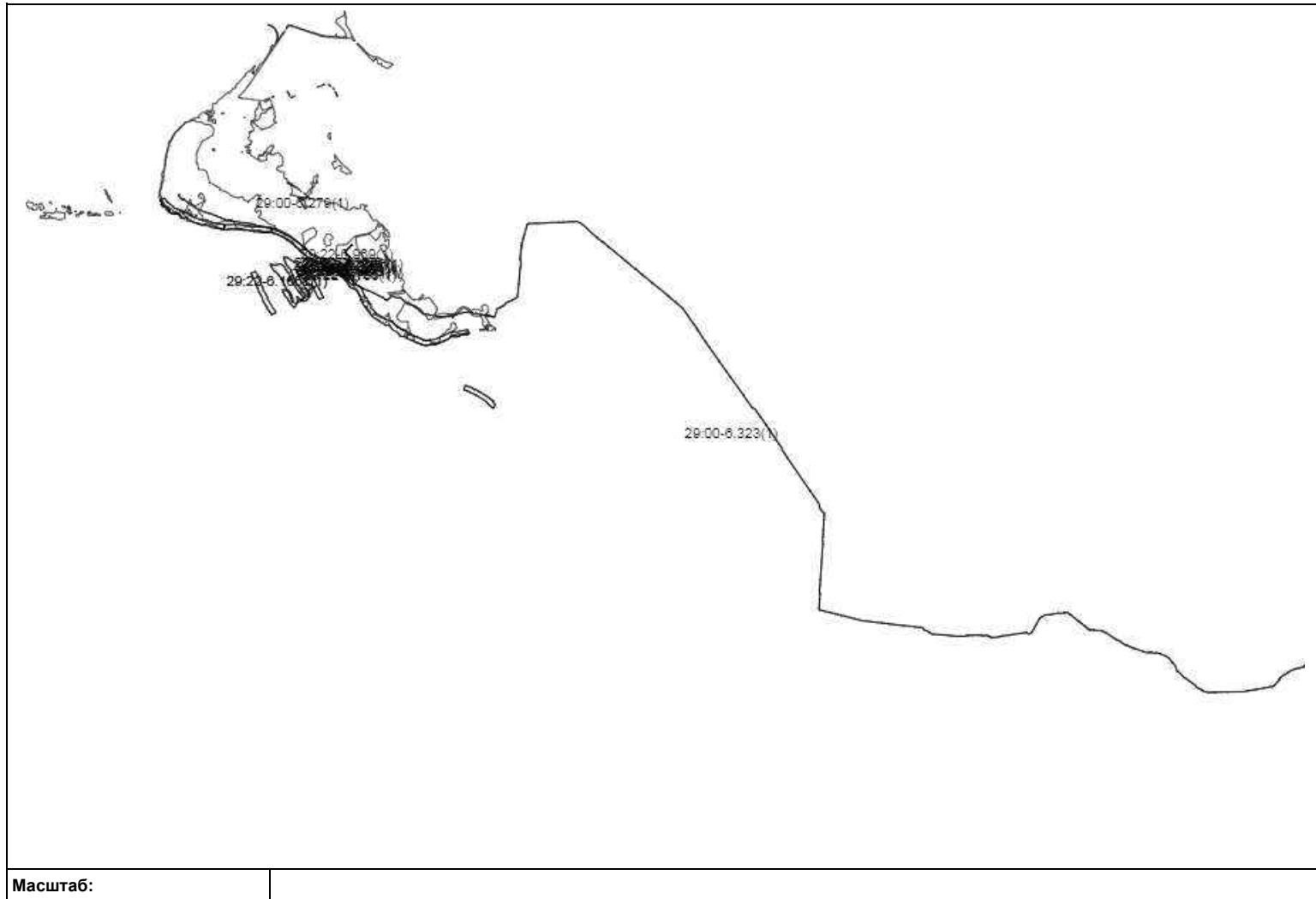
подпись

инициалы, фамилия

КАДАСТРОВЫЙ ПЛАН ТЕРРИТОРИИ

Лист № 1	раздела 4	Всего листов раздела 4: 1	Всего разделов: 11	Всего листов: 172
« 26 » апреля 2023 г. № КУВИ-001/2023-98512719				
Номер кадастрового квартала: 29:22:070205				

План (чертеж, схема) зон с особыми условиями использования территорий, расположенных в кадастровом квартале



Масштаб:

полное наименование должности

М.П.

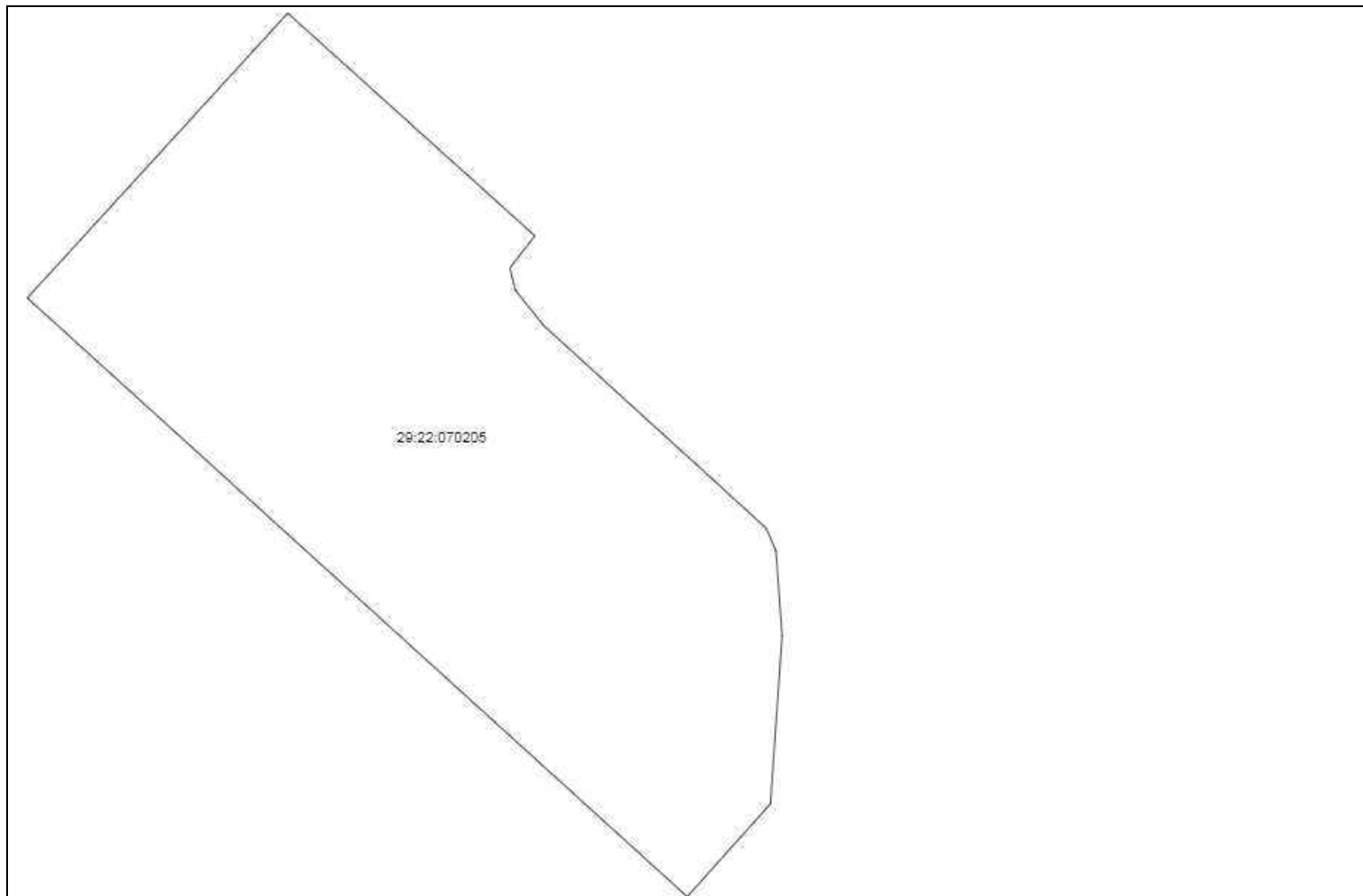
подпись

инициалы, фамилия

КАДАСТРОВЫЙ ПЛАН ТЕРРИТОРИИ

Лист № 1	раздела 6	Всего листов раздела 6: 1	Всего разделов: 11	Всего листов: 172
« 26 » апреля 2023 г. № КУВИ-001/2023-98512719				
Номер кадастрового квартала: 29:22:070205				

План (чертеж, схема) территорий объектов культурного наследия, территорий опережающего социально-экономического развития, зон территориального развития в Российской Федерации, игорных зон, лесничеств, лесопарков, особо охраняемых природных территорий, особых экономических зон, охотничьих угодий, земельных участков, подлежащих образованию в соответствии с утвержденным проектом межевания территории, береговых линий (границы водного объекта), единиц кадастрового деления, расположенных в кадастровом квартале



Масштаб:

_____ М.П. _____ инициалы, фамилия

полное наименование должности подпись

КАДАСТРОВЫЙ ПЛАН ТЕРРИТОРИИ

Лист № 1	раздела 7	Всего листов раздела 7: 2	Всего разделов: 11	Всего листов: 172
« 26 » апреля 2023 г. № КУВИ-001/2023-98512719				
Номер кадастрового квартала: 29:22:070205				

Общая информация о зонах с особыми условиями использования территорий, территориальных зонах, территориях объектов культурного наследия, территориях опережающего социально-экономического развития, зонах территориального развития в Российской Федерации, об игорных зонах, о лесничествах, лесопарках, об особо охраняемых природных территориях, особых экономических зонах, охотничьих угодьях, о земельных участках, подлежащих образованию в соответствии с утвержденным проектом межевания территории, о береговых линиях (границе водного объекта), единицах кадастрового деления

Номер п/п	Реестровый (учетный, условный) номер	Дата присвоения	Индивидуальное обозначение зоны или территории, тип и наименование водного объекта, наименование единицы кадастрового деления
1	2	3	4
1	29:22:070205	—	граница кадастрового квартала
2	29:22-6.43	27.06.2016	Зона с особыми условиями использования территории Охранная зона инженерных коммуникаций
3	29:22-6.320	28.06.2016	Зона с особыми условиями использования территории Охранная зона инженерных коммуникаций
4	29:22-6.129	28.06.2016	Зона с особыми условиями использования территории Охранная зона инженерных коммуникаций
5	29:22-6.201	28.06.2016	Зона с особыми условиями использования территории Охранная зона инженерных коммуникаций
6	29:22-6.598	07.05.2020	Граница зоны с особыми условиями использования территории Охранная зона инженерных коммуникаций
7	29:00-6.279	31.10.2020	Граница зоны с особыми условиями использования территории Иная зона с особыми условиями использования территории
8	29:22-6.766	01.02.2021	Граница зоны с особыми условиями использования территории Охранная зона стационарного пункта наблюдений за состоянием окружающей природной среды
9	29:22-6.793	16.03.2021	Граница зоны с особыми условиями использования территории Зона публичного сервитута
10	29:22-6.969	25.06.2021	Зона с особыми условиями использования территории Охранная зона инженерных коммуникаций

полное наименование должности

М.П.

подпись

инициалы, фамилия

КАДАСТРОВЫЙ ПЛАН ТЕРРИТОРИИ

Лист № 2	раздела 7	Всего листов раздела 7: 2	Всего разделов: 11	Всего листов: 172
« 26 » апреля 2023 г. № КУВИ-001/2023-98512719				
Номер кадастрового квартала: 29:22:070205				

Номер п/п	Реестровый (учетный, условный) номер	Дата присвоения	Индивидуальное обозначение зоны или территории, тип и наименование водного объекта, наименование единицы кадастрового деления
1	2	3	4
11	29:22-6.1021	06.07.2021	Зона с особыми условиями использования территории Охранная зона инженерных коммуникаций
12	29:00-6.323	13.07.2021	Зона с особыми условиями использования территории Охранная зона линий и сооружений связи и линий и сооружений радиодифракции
13	29:22-6.1251	18.08.2021	Зона с особыми условиями использования территории Охранная зона инженерных коммуникаций
14	29:22-6.1264	19.08.2021	Зона с особыми условиями использования территории Охранная зона инженерных коммуникаций
15	29:22-6.1275	19.08.2021	Зона с особыми условиями использования территории Охранная зона инженерных коммуникаций
16	29:22-6.1300	20.08.2021	Зона с особыми условиями использования территории Охранная зона инженерных коммуникаций
17	29:22-6.1346	24.08.2021	Зона с особыми условиями использования территории Охранная зона инженерных коммуникаций
18	29:22-6.1658	17.04.2023	Зона с особыми условиями использования территории Водоохранная зона
19	29:22-6.1661	17.04.2023	Зона с особыми условиями использования территории Прибрежная защитная полоса

полное наименование должности

М.П.

подпись

инициалы, фамилия

КАДАСТРОВЫЙ ПЛАН ТЕРРИТОРИИ

На основании запроса от 26.04.2023, поступившего на рассмотрение 27.04.2023, сообщаем, что согласно записям Единого государственного реестра недвижимости:

Лист № 1	раздела 1	Всего листов раздела 1: 21	Всего разделов: 11	Всего листов: 177
« 26 » апреля 2023 г. № КУВИ-001/2023-98512981				
Номер кадастрового квартала: 29:22:070206			Площадь кадастрового квартала: 20.93 Га	

Общие сведения об объектах недвижимости в кадастровом квартале

Номер п/п	Кадастровый номер объекта недвижимости	Вид объекта недвижимости	Адрес	Площадь или основная характеристика	Категория земель	Виды разрешенного использования	Назначение (проектируемое назначение)	Кадастровая стоимость (руб)
1	2	3	4	5	6	7	8	9
1	29:22:070206:1	Земельный участок	Архангельская область, г Архангельск, пр-кт Ленинградский, д 269, корп 3	507	Земли населенных пунктов	эксплуатация опорно-усилительной станции ОУС-5	_____	130847.67
2	29:22:070206:7	Земельный участок	Архангельская область, г Архангельск, ул Никитова, д 10, строен 1	305 +/-6	Земли населенных пунктов	эксплуатация склада	_____	171885.5
3	29:22:070206:10	Земельный участок	Архангельская область, г Архангельск, ул Воронина, д 33, корп 1	10731 +/-36	Земли населенных пунктов	эксплуатация здания детского комбината	_____	4235493.24
4	29:22:070206:12	Земельный участок	Местоположение установлено относительно ориентира, расположенного в границах участка. Почтовый адрес ориентира: Архангельская область, г Архангельск, ул Воронина, д 37, корп 3	9315	Земли населенных пунктов	эксплуатация здания школы	_____	3770874.17
5	29:22:070206:13	Земельный участок	Архангельская область, г Архангельск, ул Никитова, д 18, корп 1	1000	Земли населенных пунктов	магазины	_____	1891256.34

полное наименование должности

М.П.

подпись

инициалы, фамилия

КАДАСТРОВЫЙ ПЛАН ТЕРРИТОРИИ

Лист № 2	раздела 1	Всего листов раздела 1: 21	Всего разделов: 11	Всего листов: 177
----------	-----------	----------------------------	--------------------	-------------------

« 26 » апреля 2023 г. № КУВИ-001/2023-98512981

Номер кадастрового квартала: 29:22:070206

Номер п/п	Кадастровый номер объекта недвижимости	Вид объекта недвижимости	Адрес	Площадь или основная характеристика	Категория земель	Виды разрешенного использования	Назначение (проектируемое назначение)	Кадастровая стоимость (руб)
1	2	3	4	5	6	7	8	9
6	29:22:070206:14	Земельный участок	Архангельская область, г Архангельск, ул Никитова, д 16, корп 1	276	Земли населенных пунктов	эксплуатация здания магазина	_____	591235.83
7	29:22:070206:19	Земельный участок	Архангельская область, г Архангельск, ул Никитова, д 18, корп 2	487 +/-7	Земли населенных пунктов	Для эксплуатации одноэтажного здания магазина	_____	1043231.33
8	29:22:070206:20	Земельный участок	Архангельская область, г Архангельск, ул Воронина, д 31, корп 2	2296	Земли населенных пунктов	для эксплуатации пятиэтажного многоквартирного жилого дома	_____	2811467.9
9	29:22:070206:24	Земельный участок	Архангельская область, г Архангельск, ул Воронина, д 37, корп 2, строен 1	60 +/-3	Земли населенных пунктов	Для эксплуатации трансформаторной подстанции (ТП-313)	_____	15484.93
10	29:22:070206:25	Земельный участок	Архангельская область, г Архангельск, ул Воронина, д 37, строен 1	77 +/-3	Земли населенных пунктов	для эксплуатации трансформаторной подстанции (ТП-301)	_____	19872.33

полное наименование должности

М.П.

подпись

инициалы, фамилия

КАДАСТРОВЫЙ ПЛАН ТЕРРИТОРИИ

Лист № 3	раздела 1	Всего листов раздела 1: 21	Всего разделов: 11	Всего листов: 177
----------	-----------	----------------------------	--------------------	-------------------

« 26 » апреля 2023 г. № КУВИ-001/2023-98512981

Номер кадастрового квартала: 29:22:070206

Номер п/п	Кадастровый номер объекта недвижимости	Вид объекта недвижимости	Адрес	Площадь или основная характеристика	Категория земель	Виды разрешенного использования	Назначение (проектируемое назначение)	Кадастровая стоимость (руб)
1	2	3	4	5	6	7	8	9
11	29:22:070206:26	Земельный участок	Архангельская область, г Архангельск, ул Никитова, д 12, строен 1	87 +/-3	Земли населенных пунктов	Для эксплуатации трансформаторной подстанции (ТП-312)	_____	22453.15
12	29:22:070206:27	Земельный участок	Архангельская область, г Архангельск, ул Воронина, д 33, строен 1	60 +/-3	Земли населенных пунктов	Для эксплуатации трансформаторной подстанции (ТП-302)	_____	15484.93
13	29:22:070206:28	Земельный участок	Архангельская область, г Архангельск, ул Воронина, д 31, корп 2, строен 1	59 +/-3	Земли населенных пунктов	для эксплуатации трансформаторной подстанции (ТП-303)	_____	15226.85
14	29:22:070206:30	Земельный участок	Архангельская область, г Архангельск, ул Воронина, д 29, корп 3	256 +/-5.6	Земли населенных пунктов	эксплуатация здания магазина	_____	548392.65
15	29:22:070206:31	Земельный участок	Архангельская область, г Архангельск, пр-кт Ленинградский, д 273, корп 2, строен 1	586 +/-8.5	Земли населенных пунктов	для эксплуатации здания магазина	_____	1219474.5

_____ полное наименование должности

М.П.

_____ подпись

_____ инициалы, фамилия

КАДАСТРОВЫЙ ПЛАН ТЕРРИТОРИИ

Лист № 4	раздела 1	Всего листов раздела 1: 21	Всего разделов: 11	Всего листов: 177
----------	-----------	----------------------------	--------------------	-------------------

« 26 » апреля, 2023 г. № КУВИ-001/2023-98512981

Номер кадастрового квартала: 29:22:070206

Номер п/п	Кадастровый номер объекта недвижимости	Вид объекта недвижимости	Адрес	Площадь или основная характеристика	Категория земель	Виды разрешенного использования	Назначение (проектируемое назначение)	Кадастровая стоимость (руб)
1	2	3	4	5	6	7	8	9
16	29:22:070206:33	Земельный участок	Архангельская область, г Архангельск, ул Никитова, з/у 10/1	741 +/-3	Земли населенных пунктов	Для эксплуатации одноэтажного здания торговли	_____	1907124.55
17	29:22:070206:34	Земельный участок	Местоположение установлено относительно ориентира, расположенного в границах участка. Почтовый адрес ориентира: Архангельская область, г Архангельск, ул Никитова, д 10	110 +/-1	Земли населенных пунктов	для эксплуатации одноэтажных торговых павильонов №1 и 2	_____	303736.7
18	29:22:070206:35	Земельный участок	Архангельская область, г Архангельск, ул Никитова	109 +/-1	Земли населенных пунктов	эксплуатация здания торгового павильона №5	_____	233495.31
19	29:22:070206:36	Земельный участок	Архангельская область, г Архангельск, ул Никитова	178 +/-1.4	Земли населенных пунктов	для эксплуатации одноэтажных торговых павильонов №3 и 4	_____	491501.2
20	29:22:070206:38	Земельный участок	Местоположение установлено относительно ориентира, расположенного в границах участка. Почтовый адрес ориентира: Архангельская область, г Архангельск, ул Воронина, д 29, корп 2	1052 +/-11	Земли населенных пунктов	Для эксплуатации двухэтажного здания комбината бытового обслуживания	_____	1242270.02

полное наименование должности

М.П.

подпись

инициалы, фамилия

КАДАСТРОВЫЙ ПЛАН ТЕРРИТОРИИ

Лист № 5	раздела 1	Всего листов раздела 1: 21	Всего разделов: 11	Всего листов: 177
----------	-----------	----------------------------	--------------------	-------------------

« 26 » апреля, 2023 г. № КУВИ-001/2023-98512981

Номер кадастрового квартала: 29:22:070206

Номер п/п	Кадастровый номер объекта недвижимости	Вид объекта недвижимости	Адрес	Площадь или основная характеристика	Категория земель	Виды разрешенного использования	Назначение (проектируемое назначение)	Кадастровая стоимость (руб)
1	2	3	4	5	6	7	8	9
21	29:22:070206:42	Земельный участок	Архангельская область, г Архангельск, ул Никитова, д 10	1579 +/-14	Земли населенных пунктов	Для совместной эксплуатации двухэтажного здания торгового центра	_____	3542402.59
22	29:22:070206:44	Земельный участок	Местоположение установлено относительно ориентира, расположенного в границах участка. Почтовый адрес ориентира: Архангельская область, г Архангельск, ул Воронина, д 29, корп 2, строен 1	208 +/-5	Земли населенных пунктов	для эксплуатации одноэтажного здания склада	_____	117220.27
23	29:22:070206:45	Земельный участок	Местоположение установлено относительно ориентира, расположенного в границах участка. Почтовый адрес ориентира: Архангельская область, г Архангельск, ул Никитова, д 12, корп 1	380 +/-7	Земли населенных пунктов	для эксплуатации одноэтажного здания магазина	_____	1049272.22
24	29:22:070206:46	Земельный участок	Местоположение установлено относительно ориентира, расположенного в границах участка. Почтовый адрес ориентира: Архангельская область, г Архангельск, ул Воронина, д 37, корп 4	22248 +/-52	Земли населенных пунктов	Для эксплуатации здания школы № 26	_____	7700452.96
25	29:22:070206:47	Земельный участок	Местоположение установлено относительно ориентира, расположенного в границах участка. Почтовый адрес ориентира: Архангельская область, г Архангельск, ул Никитова, д 10, строен 1	73 +/-3	Земли населенных пунктов	Для использования в целях эксплуатации здания оптово-розничного склада	_____	41139.81

полное наименование должности

М.П.

подпись

инициалы, фамилия

КАДАСТРОВЫЙ ПЛАН ТЕРРИТОРИИ

Лист № 6	раздела 1	Всего листов раздела 1: 21	Всего разделов: 11	Всего листов: 177
----------	-----------	----------------------------	--------------------	-------------------

« 26 » апреля 2023 г. № КУВИ-001/2023-98512981

Номер кадастрового квартала: 29:22:070206

Номер п/п	Кадастровый номер объекта недвижимости	Вид объекта недвижимости	Адрес	Площадь или основная характеристика	Категория земель	Виды разрешенного использования	Назначение (проектируемое назначение)	Кадастровая стоимость (руб)
1	2	3	4	5	6	7	8	9
26	29:22:070206:48	Земельный участок	Архангельская область, г Архангельск, ул Никитова	4 +/-1	Земли населенных пунктов	Для установки и эксплуатации торгового киоска по продаже питьевой воды "Акварель" без права капитального строительства и создания объектов недвижимости	_____	11044.97
27	29:22:070206:49	Земельный участок	Архангельская область, г Архангельск, ул Никитова, д 16	2498 +/-17	Земли населенных пунктов	Для эксплуатации многоквартирного жилого дома	_____	5721123.11
28	29:22:070206:50	Земельный участок	Местоположение установлено относительно ориентира, расположенного в границах участка. Почтовый адрес ориентира: Архангельская область, г Архангельск, ул Воронина, д 33, корп 2	2630 +/-18	Земли населенных пунктов	Для эксплуатации многоквартирного жилого дома	_____	3220453.21
29	29:22:070206:51	Земельный участок	Архангельская область, г Архангельск, ул Воронина, д 37	6028 +/-27	Земли населенных пунктов	Для эксплуатации многоквартирного жилого дома	_____	6643194.97
30	29:22:070206:52	Земельный участок	Архангельская область, г Архангельск, ул Воронина, д 39	5194 +/-25	Земли населенных пунктов	Для эксплуатации многоквартирного жилого дома со встроенными нежилыми помещениями	_____	11063021.42

_____ полное наименование должности

М.П.

_____ подпись

_____ инициалы, фамилия

КАДАСТРОВЫЙ ПЛАН ТЕРРИТОРИИ

Лист № 7	раздела 1	Всего листов раздела 1: 21	Всего разделов: 11	Всего листов: 177
----------	-----------	----------------------------	--------------------	-------------------

« 26 » апреля 2023 г. № КУВИ-001/2023-98512981

Номер кадастрового квартала: 29:22:070206

Номер п/п	Кадастровый номер объекта недвижимости	Вид объекта недвижимости	Адрес	Площадь или основная характеристика	Категория земель	Виды разрешенного использования	Назначение (проектируемое назначение)	Кадастровая стоимость (руб)
1	2	3	4	5	6	7	8	9
31	29:22:070206:53	Земельный участок	Местоположение установлено относительно ориентира, расположенного в границах участка. Почтовый адрес ориентира: Архангельская область, г Архангельск, ул Никитова, д 18	3880 +/-22	Земли населенных пунктов	Для эксплуатации многоквартирного жилого дома	_____	4751086.87
32	29:22:070206:54	Земельный участок	Местоположение установлено относительно ориентира, расположенного в границах участка. Почтовый адрес ориентира: Архангельская область, г Архангельск, ул Воронина, д 37, корп 2	6040 +/-27	Земли населенных пунктов	Для эксплуатации многоквартирного жилого дома	_____	6656419.64
33	29:22:070206:55	Земельный участок	Архангельская область, г Архангельск, ул Воронина, д 33	6222 +/-28	Земли населенных пунктов	Для эксплуатации многоквартирного жилого дома	_____	12682616.86
34	29:22:070206:56	Земельный участок	Местоположение установлено относительно ориентира, расположенного в границах участка. Почтовый адрес ориентира: Архангельская область, г Архангельск, ул Воронина, д 31, корп 3	6264 +/-28	Земли населенных пунктов	Для эксплуатации многоквартирного жилого дома	_____	6826577.12
35	29:22:070206:57	Земельный участок	Архангельская область, г Архангельск, ул Воронина, д 35	4464 +/-23	Земли населенных пунктов	Для эксплуатации многоквартирного жилого дома	_____	5247550.96

_____ полное наименование должности

М.П.

_____ подпись

_____ инициалы, фамилия

КАДАСТРОВЫЙ ПЛАН ТЕРРИТОРИИ

Лист № 8	раздела 1	Всего листов раздела 1: 21	Всего разделов: 11	Всего листов: 177
----------	-----------	----------------------------	--------------------	-------------------

« 26 » апреля 2023 г. № КУВИ-001/2023-98512981

Номер кадастрового квартала: 29:22:070206

Номер п/п	Кадастровый номер объекта недвижимости	Вид объекта недвижимости	Адрес	Площадь или основная характеристика	Категория земель	Виды разрешенного использования	Назначение (проектируемое назначение)	Кадастровая стоимость (руб)
1	2	3	4	5	6	7	8	9
36	29:22:070206:58	Земельный участок	Архангельская область, г Архангельск, ул Никитова, з/у 10/1/1	180 +/-5	Земли населенных пунктов	Для эксплуатации одноэтажного здания торговли	_____	497023.68
37	29:22:070206:59	Земельный участок	Архангельская область, г Архангельск, ул Воронина, д 31, корп 1	7266 +/-30	Земли населенных пунктов	Для эксплуатации многоквартирного жилого дома	_____	7651649.89
38	29:22:070206:60	Здание	Архангельская область, г Архангельск, ул Никитова, д 16, корп 1	площадь: 53.6 кв.м	_____	_____	Нежилое	866933.37
39	29:22:070206:61	Здание	Архангельская область, г Архангельск, ул Воронина, д 33	площадь: 12009.2 кв.м	_____	_____	Многоквартирный дом	207007384.08
40	29:22:070206:62	Здание	Архангельская область, г Архангельск, ул Воронина, д 33, корп 2	площадь: 2892.5 кв.м	_____	_____	Многоквартирный дом	47626950.48

полное наименование должности

М.П.

подпись

инициалы, фамилия

КАДАСТРОВЫЙ ПЛАН ТЕРРИТОРИИ

Лист № 9	раздела 1	Всего листов раздела 1: 21	Всего разделов: 11	Всего листов: 177
----------	-----------	----------------------------	--------------------	-------------------

« 26 » апреля 2023 г. № КУВИ-001/2023-98512981

Номер кадастрового квартала: 29:22:070206

Номер п/п	Кадастровый номер объекта недвижимости	Вид объекта недвижимости	Адрес	Площадь или основная характеристика	Категория земель	Виды разрешенного использования	Назначение (проектируемое назначение)	Кадастровая стоимость (руб)
1	2	3	4	5	6	7	8	9
41	29:22:070206:63	Сооружение	Архангельская область, г Архангельск, ул Никитова, д 10	протяженность: 79 м	_____	_____	промышленное	28932.65
42	29:22:070206:64	Здание	Архангельская область, г Архангельск, ул Никитова, д 10	площадь: 56.2 кв.м	_____	_____	Нежилое	313367.27
43	29:22:070206:65	Здание	Архангельская область, г Архангельск, ул Никитова, д 10	площадь: 90 кв.м	_____	_____	Нежилое	501842.7
44	29:22:070206:66	Здание	163057, Архангельская область, г Архангельск, ул Воронина В.И., д 33, к 1	площадь: 2051.1 кв.м	_____	_____	Нежилое	15895127.01
45	29:22:070206:67	Здание	Архангельская область, г Архангельск, ул Никитова, д 10	площадь: 111.7 кв.м	_____	_____	Нежилое	1836812.67

_____ полное наименование должности

М.П.

_____ подпись

_____ инициалы, фамилия

КАДАСТРОВЫЙ ПЛАН ТЕРРИТОРИИ

Лист № 10	раздела 1	Всего листов раздела 1: 21	Всего разделов: 11	Всего листов: 177
-----------	-----------	----------------------------	--------------------	-------------------

« 26 » апреля 2023 г. № КУВИ-001/2023-98512981

Номер кадастрового квартала: 29:22:070206

Номер п/п	Кадастровый номер объекта недвижимости	Вид объекта недвижимости	Адрес	Площадь или основная характеристика	Категория земель	Виды разрешенного использования	Назначение (проектируемое назначение)	Кадастровая стоимость (руб)
1	2	3	4	5	6	7	8	9
46	29:22:070206:68	Здание	Архангельская область, г Архангельск, ул Воронина, д 39	площадь: 12075.6 кв.м	—	—	Многоквартирный дом	234286323.23
47	29:22:070206:69	Здание	Архангельская область, г Архангельск, ул Никитова, д 16	площадь: 2268.2 кв.м	—	—	Многоквартирный дом	45768873.7
48	29:22:070206:70	Здание	163057, Архангельская область, г Архангельск, ул Никитова, д 18, к 2	площадь: 233.9 кв.м	—	—	Нежилое	919170.86
49	29:22:070206:71	Здание	163062, Архангельская область, г Архангельск, ул Никитова, д 10, корп 1	площадь: 613.2 кв.м	—	—	Нежилое	7479378.23
50	29:22:070206:72	Сооружение	Архангельская область, г Архангельск, ул Никитова, д 10	протяженность: 29 м	—	—	Канализационная сеть	10620.85

полное наименование должности

М.П.

подпись

инициалы, фамилия

КАДАСТРОВЫЙ ПЛАН ТЕРРИТОРИИ

Лист № 11	раздела 1	Всего листов раздела 1: 21	Всего разделов: 11	Всего листов: 177
-----------	-----------	----------------------------	--------------------	-------------------

« 26 » апреля 2023 г. № КУВИ-001/2023-98512981

Номер кадастрового квартала: 29:22:070206

Номер п/п	Кадастровый номер объекта недвижимости	Вид объекта недвижимости	Адрес	Площадь или основная характеристика	Категория земель	Виды разрешенного использования	Назначение (проектируемое назначение)	Кадастровая стоимость (руб)
1	2	3	4	5	6	7	8	9
51	29:22:070206:74	Здание	163057, Архангельская область, г Архангельск, пр-кт Ленинградский, д 269, к 3	площадь: 215.8 кв.м	_____	_____	Нежилое	3627006.71
52	29:22:070206:75	Здание	Архангельская область, г Архангельск, ул Воронина, д 33, строен 1	площадь: 23 кв.м	_____	_____	Нежилое	272184.3
53	29:22:070206:76	Здание	Архангельская область, г Архангельск, ул Никитова, д 10, строен 1	площадь: 300 кв.м	_____	_____	Нежилое	1588158
54	29:22:070206:77	Здание	Архангельская область, г Архангельск, ул Никитова, д 10	площадь: 2063.5 кв.м	_____	_____	Нежилое	14655224.62
55	29:22:070206:78	Здание	Архангельская область, г Архангельск, ул Никитова, д 12	площадь: 4816.1 кв.м	_____	_____	Многоквартирный дом	120165307.08

полное наименование должности

М.П.

подпись

инициалы, фамилия

КАДАСТРОВЫЙ ПЛАН ТЕРРИТОРИИ

Лист № 12	раздела 1	Всего листов раздела 1: 21	Всего разделов: 11	Всего листов: 177
-----------	-----------	----------------------------	--------------------	-------------------

« 26 » апреля 2023 г. № КУВИ-001/2023-98512981

Номер кадастрового квартала: 29:22:070206

Номер п/п	Кадастровый номер объекта недвижимости	Вид объекта недвижимости	Адрес	Площадь или основная характеристика	Категория земель	Виды разрешенного использования	Назначение (проектируемое назначение)	Кадастровая стоимость (руб)
1	2	3	4	5	6	7	8	9
56	29:22:070206:79	Здание	Архангельская область, г Архангельск, ул Никитова, д 12, строен 1	площадь: 38.3 кв.м	_____	_____	Нежилое	402890.34
57	29:22:070206:80	Здание	163057, Архангельская область, г Архангельск, ул Никитова, д 12, корп 1	площадь: 209.7 кв.м	_____	_____	Нежилое	2259010.03
58	29:22:070206:81	Здание	Архангельская область, г Архангельск, ул Никитова, д 14	площадь: 2264.7 кв.м	_____	_____	Многоквартирный дом	49194606.05
59	29:22:070206:85	Здание	Архангельская область, г Архангельск, пр-кт Ленинградский, д 273, корп 2, строен 1	площадь: 115.9 кв.м	_____	_____	Нежилое	1437147.25
60	29:22:070206:86	Здание	Архангельская область, г Архангельск, ул Воронина, д 31	площадь: 5814.4 кв.м	_____	_____	Многоквартирный дом	91908453.38

_____ полное наименование должности

М.П.

_____ подпись

_____ инициалы, фамилия

КАДАСТРОВЫЙ ПЛАН ТЕРРИТОРИИ

Лист № 13	раздела 1	Всего листов раздела 1: 21	Всего разделов: 11	Всего листов: 177
-----------	-----------	----------------------------	--------------------	-------------------

« 26 » апреля 2023 г. № КУВИ-001/2023-98512981

Номер кадастрового квартала: 29:22:070206

Номер п/п	Кадастровый номер объекта недвижимости	Вид объекта недвижимости	Адрес	Площадь или основная характеристика	Категория земель	Виды разрешенного использования	Назначение (проектируемое назначение)	Кадастровая стоимость (руб)
1	2	3	4	5	6	7	8	9
61	29:22:070206:87	Здание	Архангельская область, г Архангельск, ул Воронина, д 31, корп 1	площадь: 6276.8 кв.м	—	—	Многоквартирный дом	99217628.67
62	29:22:070206:88	Здание	Архангельская область, г Архангельск, ул Воронина, д 31, корп 2	площадь: 5777.2 кв.м	—	—	Многоквартирный дом	91320431.49
63	29:22:070206:89	Здание	Архангельская область, г Архангельск, ул Воронина, д 31, корп 2, строен 1	площадь: 23.3 кв.м	—	—	Нежилое	245113.67
64	29:22:070206:90	Здание	Архангельская область, г Архангельск, ул Воронина, д 31, корп 3	площадь: 5207.4 кв.м	—	—	Многоквартирный дом	85743277.88
65	29:22:070206:91	Здание	Архангельская область, г Архангельск, ул Воронина, д 29	площадь: 5833.3 кв.м	—	—	Многоквартирный дом	92207206.43

_____ полное наименование должности

М.П.

_____ подпись

_____ инициалы, фамилия

КАДАСТРОВЫЙ ПЛАН ТЕРРИТОРИИ

Лист № 14	раздела 1	Всего листов раздела 1: 21	Всего разделов: 11	Всего листов: 177
-----------	-----------	----------------------------	--------------------	-------------------

« 26 » апреля 2023 г. № КУВИ-001/2023-98512981

Номер кадастрового квартала: 29:22:070206

Номер п/п	Кадастровый номер объекта недвижимости	Вид объекта недвижимости	Адрес	Площадь или основная характеристика	Категория земель	Виды разрешенного использования	Назначение (проектируемое назначение)	Кадастровая стоимость (руб)
1	2	3	4	5	6	7	8	9
66	29:22:070206:92	Здание	Архангельская область, г. Архангельск, ул. Воронина, д. 29, корп. 1	площадь: 3150 кв.м	_____	_____	Многоквартирный дом	51866860.5
67	29:22:070206:93	Здание	Архангельская область, г. Архангельск, адм. окр. Варавино-Фактория, ул. Воронина, д. 29, корп. 2.	площадь: 1095.6 кв.м	_____	_____	Нежилое	10577588.3
68	29:22:070206:94	Здание	Архангельская область, г. Архангельск, ул. Воронина, д. 29, корп. 2, строен 1	площадь: 98.6 кв.м	_____	_____	Нежилое	1150182.8
69	29:22:070206:95	Сооружение	Архангельская область, г. Архангельск, ул. Воронина, д. 29, корп. 3	протяженность: 62 м	_____	_____	Промышленное	1195.69
70	29:22:070206:96	Здание	Архангельская область, г. Архангельск, ул. Воронина В.И., д. 29, корп. 3	площадь: 139.8 кв.м	_____	_____	Нежилое	1291269.45

полное наименование должности

М.П.

подпись

инициалы, фамилия

КАДАСТРОВЫЙ ПЛАН ТЕРРИТОРИИ

Лист № 15	раздела 1	Всего листов раздела 1: 21	Всего разделов: 11	Всего листов: 177
-----------	-----------	----------------------------	--------------------	-------------------

« 26 » апреля 2023 г. № КУВИ-001/2023-98512981

Номер кадастрового квартала: 29:22:070206

Номер п/п	Кадастровый номер объекта недвижимости	Вид объекта недвижимости	Адрес	Площадь или основная характеристика	Категория земель	Виды разрешенного использования	Назначение (проектируемое назначение)	Кадастровая стоимость (руб)
1	2	3	4	5	6	7	8	9
71	29:22:070206:97	Здание	Архангельская область, г Архангельск, ул Воронина, д 35	площадь: 6247.8 кв.м	—	—	Многоквартирный дом	94644236
72	29:22:070206:98	Здание	Архангельская область, г Архангельск, ул Воронина, д 35, корп 1	площадь: 2226.8 кв.м	—	—	Многоквартирный дом	46643866.61
73	29:22:070206:99	Здание	Архангельская область, г Архангельск, ул Воронина, д 37	площадь: 6260.3 кв.м	—	—	Многоквартирный дом	94833591.12
74	29:22:070206:100	Здание	Архангельская область, г Архангельск, ул Воронина, д 37, строен 1	площадь: 22.9 кв.м	—	—	Нежилое	243463.87
75	29:22:070206:101	Здание	Архангельская область, г Архангельск, ул Воронина, д 37, корп 1	площадь: 6347.1 кв.м	—	—	Многоквартирный дом	96148473.11

_____ полное наименование должности

М.П.

_____ подпись

_____ инициалы, фамилия

КАДАСТРОВЫЙ ПЛАН ТЕРРИТОРИИ

Лист № 16	раздела 1	Всего листов раздела 1: 21	Всего разделов: 11	Всего листов: 177
-----------	-----------	----------------------------	--------------------	-------------------

« 26 » апреля 2023 г. № КУВИ-001/2023-98512981

Номер кадастрового квартала: 29:22:070206

Номер п/п	Кадастровый номер объекта недвижимости	Вид объекта недвижимости	Адрес	Площадь или основная характеристика	Категория земель	Виды разрешенного использования	Назначение (проектируемое назначение)	Кадастровая стоимость (руб)
1	2	3	4	5	6	7	8	9
76	29:22:070206:102	Здание	Архангельская область, г Архангельск, ул Воронина, д 37, корп 2	площадь: 5782.8 кв.м	—	—	Многоквартирный дом	87600283.18
77	29:22:070206:103	Здание	Архангельская область, г Архангельск, ул Воронина, д 37, корп 2, строен 1	площадь: 22.9 кв.м	—	—	Нежилое	240904.11
78	29:22:070206:104	Здание	163062, Архангельская область, г Архангельск, ул Воронина В.И., д 37, к 3	площадь: 1749.7 кв.м	—	—	Нежилое	10756917.64
79	29:22:070206:105	Здание	Архангельская область, г Архангельск, ул Воронина, д 37, корп 4	площадь: 4113.3 кв.м	—	—	Нежилое	22505238.55
80	29:22:070206:2267	Земельный участок	Архангельская область, г Архангельск, ул Воронина, д 35, корп 1	2545 +/-18	Земли населенных пунктов	Для эксплуатации многоквартирного жилого дома	—	5828766.34

полное наименование должности

М.П.

подпись

инициалы, фамилия

КАДАСТРОВЫЙ ПЛАН ТЕРРИТОРИИ

Лист № 17	раздела 1	Всего листов раздела 1: 21	Всего разделов: 11	Всего листов: 177
-----------	-----------	----------------------------	--------------------	-------------------

« 26 » апреля 2023 г. № КУВИ-001/2023-98512981

Номер кадастрового квартала: 29:22:070206

Номер п/п	Кадастровый номер объекта недвижимости	Вид объекта недвижимости	Адрес	Площадь или основная характеристика	Категория земель	Виды разрешенного использования	Назначение (проектируемое назначение)	Кадастровая стоимость (руб)
1	2	3	4	5	6	7	8	9
81	29:22:070206:2268	Земельный участок	Архангельская область, г Архангельск, ул Воронина, д 37, корп 1	6799 +/-29	Земли населенных пунктов	Для эксплуатации многоквартирного жилого дома	_____	7243117.65
82	29:22:070206:2269	Земельный участок	163062, Архангельская область, г Архангельск, ул Никитова	48 +/-2	Земли населенных пунктов	Для установки и эксплуатации торгового павильона с павильоном для ожидания общественного транспорта без права капитального строительства и создания объектов недвижимости	_____	132539.65
83	29:22:070206:2270	Земельный участок	Архангельская область, г Архангельск, ул Никитова, д 12	2956 +/-19	Земли населенных пунктов	Для эксплуатации многоквартирного жилого дома	_____	6770072.03
84	29:22:070206:2271	Земельный участок	Архангельская область, г Архангельск, ул Никитова, д 14	2633 +/-18	Земли населенных пунктов	Для эксплуатации многоквартирного жилого дома	_____	6030311.11
85	29:22:070206:2272	Сооружение	Архангельская область, г Архангельск, ул Воронина, д 33, корп 1	протяженность: 11 м	_____	_____	Тепловая сеть	15808.42

полное наименование должности

М.П.

подпись

инициалы, фамилия

КАДАСТРОВЫЙ ПЛАН ТЕРРИТОРИИ

Лист № 18	раздела 1	Всего листов раздела 1: 21	Всего разделов: 11	Всего листов: 177
-----------	-----------	----------------------------	--------------------	-------------------

« 26 » апреля 2023 г. № КУВИ-001/2023-98512981

Номер кадастрового квартала: 29:22:070206

Номер п/п	Кадастровый номер объекта недвижимости	Вид объекта недвижимости	Адрес	Площадь или основная характеристика	Категория земель	Виды разрешенного использования	Назначение (проектируемое назначение)	Кадастровая стоимость (руб)
1	2	3	4	5	6	7	8	9
86	29:22:070206:2273	Сооружение	Архангельская область, г Архангельск, ул Никитова, д 10	протяженность: 46 м	—	—	Водопроводная сеть	17913.12
87	29:22:070206:2275	Земельный участок	163062, Архангельская область, г Архангельск, ул Никитова	64 +/-3	Земли населенных пунктов	Для установки и эксплуатации торгового павильона без права капитального строительства и создания объектов недвижимости	—	137098.16
88	29:22:070206:2278	Здание	Архангельская область, г Архангельск, ул Никитова, д 18	площадь: 5242.3 кв.м	—	—	Многоквартирный дом	79412509.74
89	29:22:070206:2343	Земельный участок	163062, Архангельская область, г Архангельск, ул Никитова	5271 +/-25	Земли населенных пунктов	Для эксплуатации ул. Никитова, от пр. Ленинградского до ул. Воронина	—	1337094.57
90	29:22:070206:2380	Земельный участок	Архангельская область, г Архангельск, ул Воронина, д 29, корп 1	2385 +/-17	Земли населенных пунктов	Для эксплуатации многоквартирного жилого дома	—	2920449.02

полное наименование должности

М.П.

подпись

инициалы, фамилия

КАДАСТРОВЫЙ ПЛАН ТЕРРИТОРИИ

Лист № 19 раздела 1 Всего листов раздела 1: 21 Всего разделов: 11 Всего листов: 177

« 26 » апреля 2023 г. № КУВИ-001/2023-98512981

Номер кадастрового квартала: 29:22:070206

Номер п/п	Кадастровый номер объекта недвижимости	Вид объекта недвижимости	Адрес	Площадь или основная характеристика	Категория земель	Виды разрешенного использования	Назначение (проектируемое назначение)	Кадастровая стоимость (руб)
1	2	3	4	5	6	7	8	9
91	29:22:070206:2408	Сооружение	Архангельская область, г Архангельск, ул Воронина	протяженность: 14 м	_____	_____	10) Сооружения коммунального хозяйства	33270.72
92	29:22:070206:2409	Сооружение	Архангельская область, г Архангельск, ул Воронина	протяженность: 11 м	_____	_____	10) Сооружения коммунального хозяйства	22993.84
93	29:22:070206:2410	Сооружение	Архангельская область, г Архангельск, ул Воронина	протяженность: 14 м	_____	_____	1.1. Сооружения электроэнергетики	2245.57
94	29:22:070206:2411	Здание	163057, Архангельская область, г Архангельск, ул Воронина, д 29, корп 4	площадь: 491.6 кв.м	_____	_____	Нежилое	5718120.65
95	29:22:070206:2631	Земельный участок	Архангельская область, г Архангельск, ул Воронина В.И., уч 31/4	9065 +/-33	Земли населенных пунктов	Для образования и просвещения	_____	3688018.17

_____ полное наименование должности

М.П.

_____ подпись

_____ инициалы, фамилия

КАДАСТРОВЫЙ ПЛАН ТЕРРИТОРИИ

Лист № 20	раздела 1	Всего листов раздела 1: 21	Всего разделов: 11	Всего листов: 177
-----------	-----------	----------------------------	--------------------	-------------------

« 26 » апреля 2023 г. № КУВИ-001/2023-98512981

Номер кадастрового квартала: 29:22:070206

Номер п/п	Кадастровый номер объекта недвижимости	Вид объекта недвижимости	Адрес	Площадь или основная характеристика	Категория земель	Виды разрешенного использования	Назначение (проектируемое назначение)	Кадастровая стоимость (руб)
1	2	3	4	5	6	7	8	9
96	29:22:070206:2632	Земельный участок	163057, Архангельская область, г Архангельск, ул Воронина В.И., уч 31/5	948 +/-11	Земли населенных пунктов	для образования и просвещения	_____	578848.41
97	29:22:070206:2634	Здание	163057, Архангельская область, г Архангельск, ул Воронина В.И., д 31, корп 4	площадь: 4394.5 кв.м	_____	_____	Нежилое	57275262.27
98	29:22:070206:2635	Сооружение	Архангельская область, г Архангельск, ул Воронина В.И.	протяженность: 570 м	_____	_____	10.3. сооружения канализации	1328452.83
99	29:22:070206:2636	Сооружение	Архангельская область, г Архангельск, ул Воронина В.И.	протяженность: 36 м	_____	_____	7.7. сооружения трубопроводного транспорта	247394.65
100	29:22:070206:2637	Сооружение	Архангельская область, г Архангельск, ул Воронина В.И.	протяженность: 226 м	_____	_____	10.3. сооружения канализации	526719.89

_____ полное наименование должности

М.П.

_____ подпись

_____ инициалы, фамилия

КАДАСТРОВЫЙ ПЛАН ТЕРРИТОРИИ

Лист № 21	раздела 1	Всего листов раздела 1: 21	Всего разделов: 11	Всего листов: 177
-----------	-----------	----------------------------	--------------------	-------------------

« 26 » апреля 2023 г. № КУВИ-001/2023-98512981

Номер кадастрового квартала: 29:22:070206

Номер п/п	Кадастровый номер объекта недвижимости	Вид объекта недвижимости	Адрес	Площадь или основная характеристика	Категория земель	Виды разрешенного использования	Назначение (проектируемое назначение)	Кадастровая стоимость (руб)
1	2	3	4	5	6	7	8	9
101	29:22:070206:2638	Сооружение	Архангельская область, г Архангельск, ул Воронина В.И.	протяженность: 60 м	_____	_____	10) сооружения коммунального хозяйства	169324.2
102	29:22:070206:2639	Сооружение	Архангельская область, г Архангельск, ул Воронина В.И.	протяженность: 490 м	_____	_____	1.1. сооружения электроэнергетики	86632.93
103	29:22:070206:2644	Земельный участок	Архангельская область, г Архангельск	1255 +/-12	Земли населенных пунктов	Магазины	_____	2278268.11
104	29:22:070206:2645	Земельный участок	Архангельская область, г Архангельск	5246 +/-25	Земли населенных пунктов	Многоэтажная жилая застройка (высотная застройка)	_____	11173779.43
105	29:22:000000:8128	Сооружение	163000, Архангельская область, г Архангельск	протяженность: 607 м	_____	_____	10 Сооружение коммунального хозяйства	236375.27

_____ полное наименование должности

М.П.

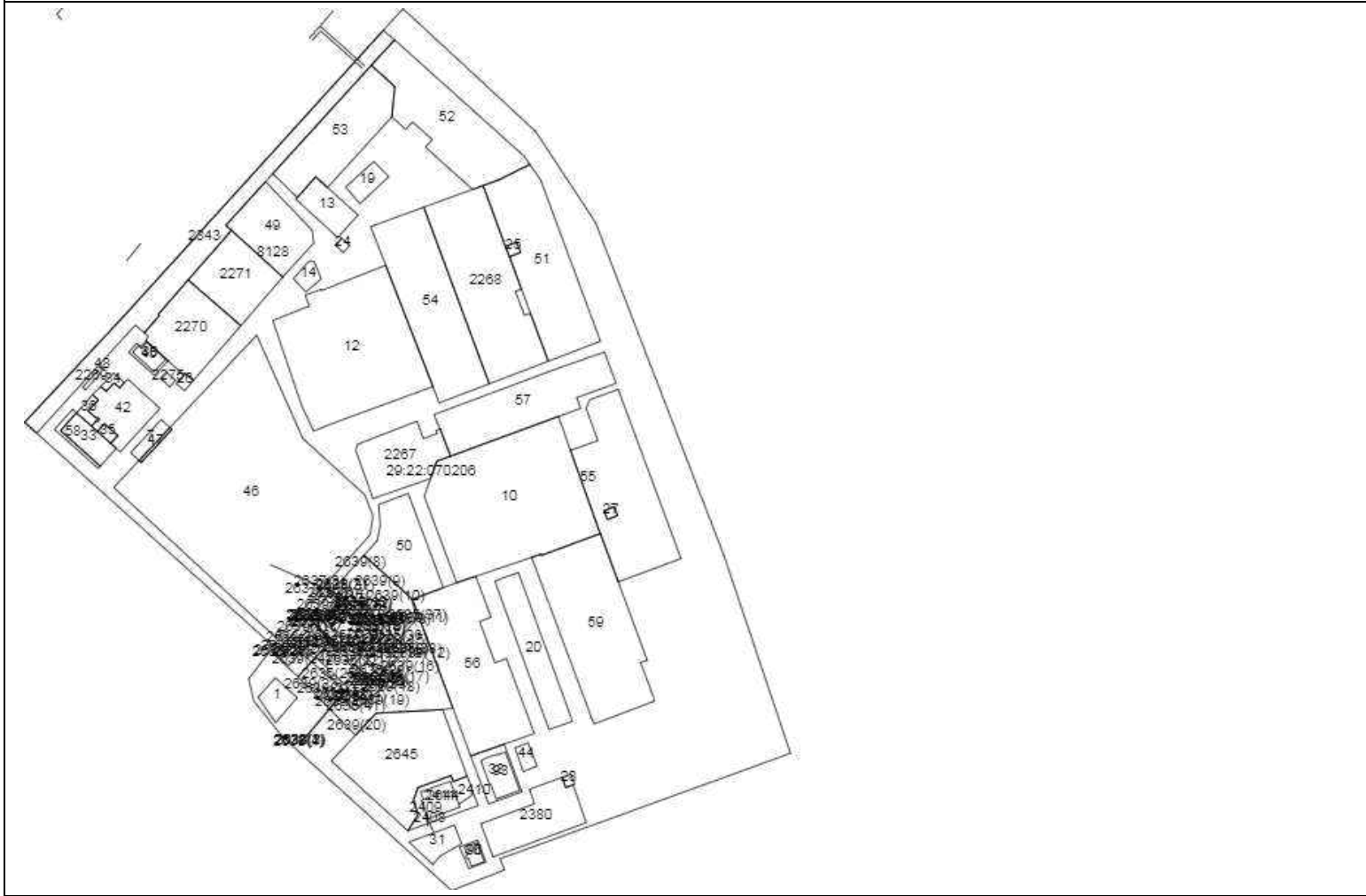
_____ подпись

_____ инициалы, фамилия

КАДАСТРОВЫЙ ПЛАН ТЕРРИТОРИИ

Лист № 1	раздела 2	Всего листов раздела 2: 1	Всего разделов: 11	Всего листов: 177
« 26 » апреля 2023 г. № КУВИ-001/2023-98512981				
Номер кадастрового квартала: 29:22:070206				

План (чертеж, схема) объектов недвижимости, расположенных в кадастровом квартале



Масштаб:

полное наименование должности

М.П.

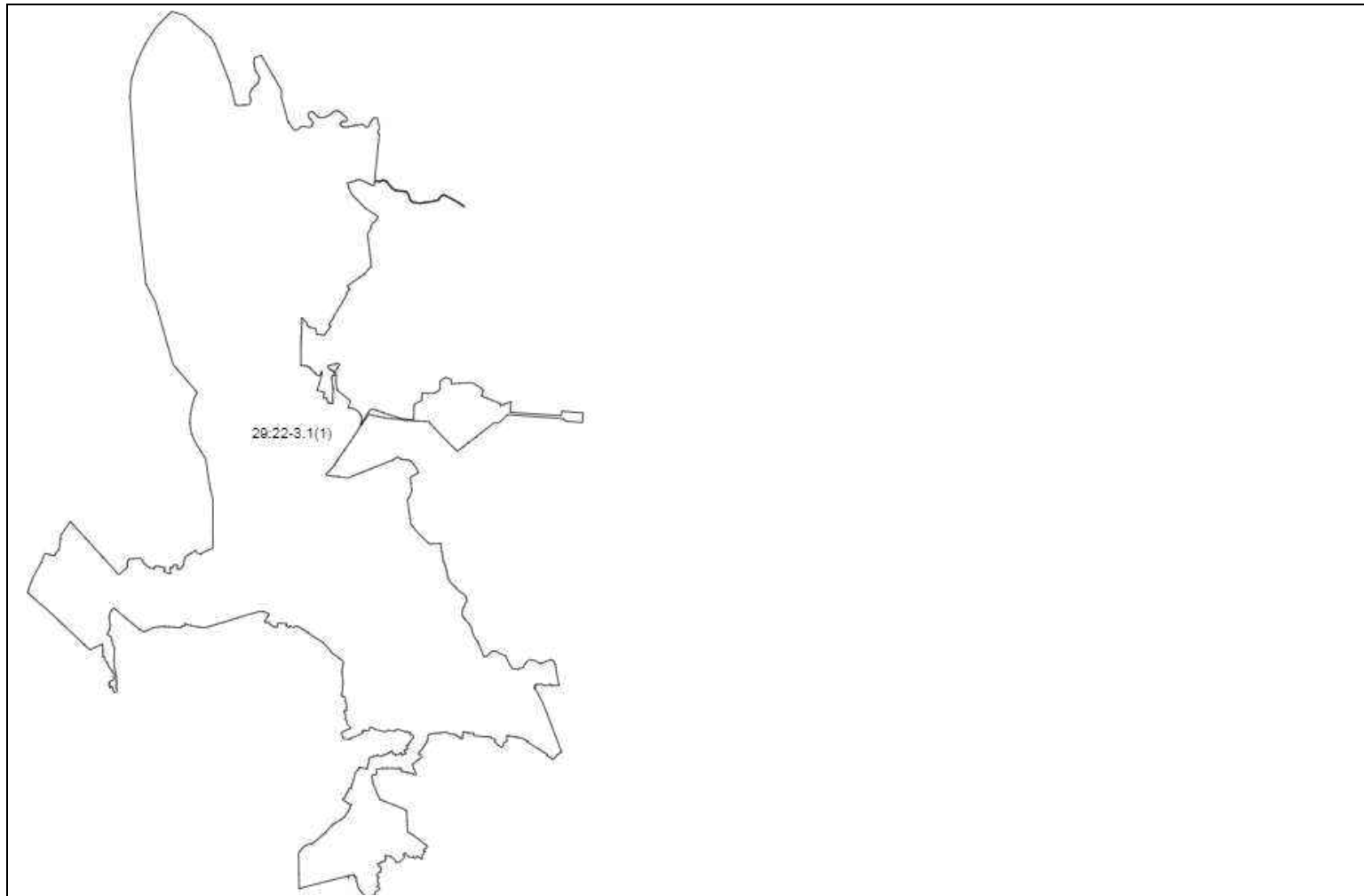
подпись

инициалы, фамилия

КАДАСТРОВЫЙ ПЛАН ТЕРРИТОРИИ

Лист № 1	раздела 3	Всего листов раздела 3: 1	Всего разделов: 11	Всего листов: 177
« 26 » апреля 2023 г. № КУВИ-001/2023-98512981				
Номер кадастрового квартала: 29:22:070206				

План (чертеж, схема) границ между субъектами Российской Федерации, границ муниципальных образований, границ населенных пунктов, расположенных в кадастровом квартале



Масштаб:

полное наименование должности

М.П.

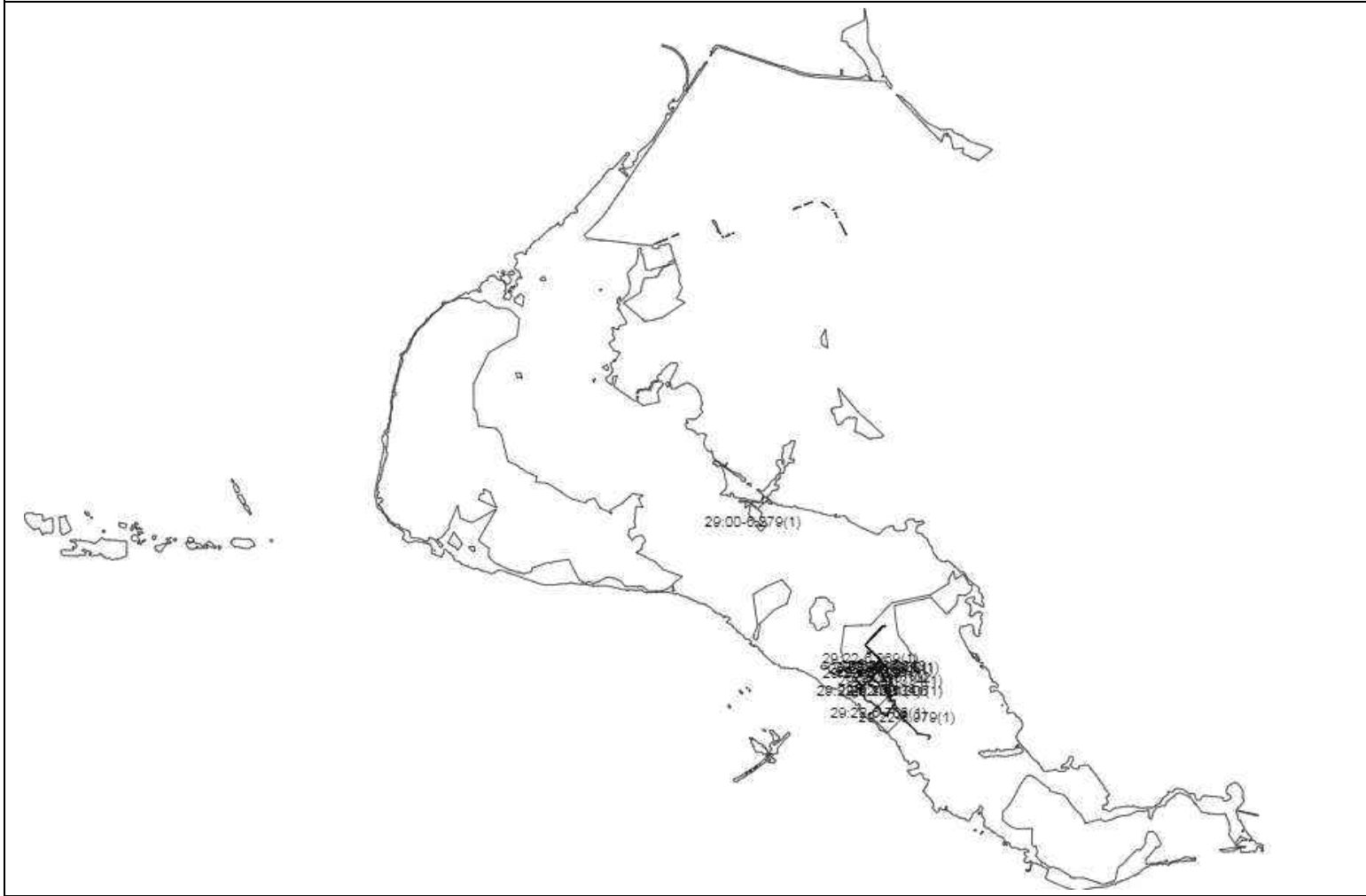
подпись

инициалы, фамилия

КАДАСТРОВЫЙ ПЛАН ТЕРРИТОРИИ

Лист № 1	раздела 4	Всего листов раздела 4: 1	Всего разделов: 11	Всего листов: 177
« 26 » апреля 2023 г. № КУВИ-001/2023-98512981				
Номер кадастрового квартала: 29:22:070206				

План (чертеж, схема) зон с особыми условиями использования территорий, расположенных в кадастровом квартале



Масштаб:

полное наименование должности

М.П.

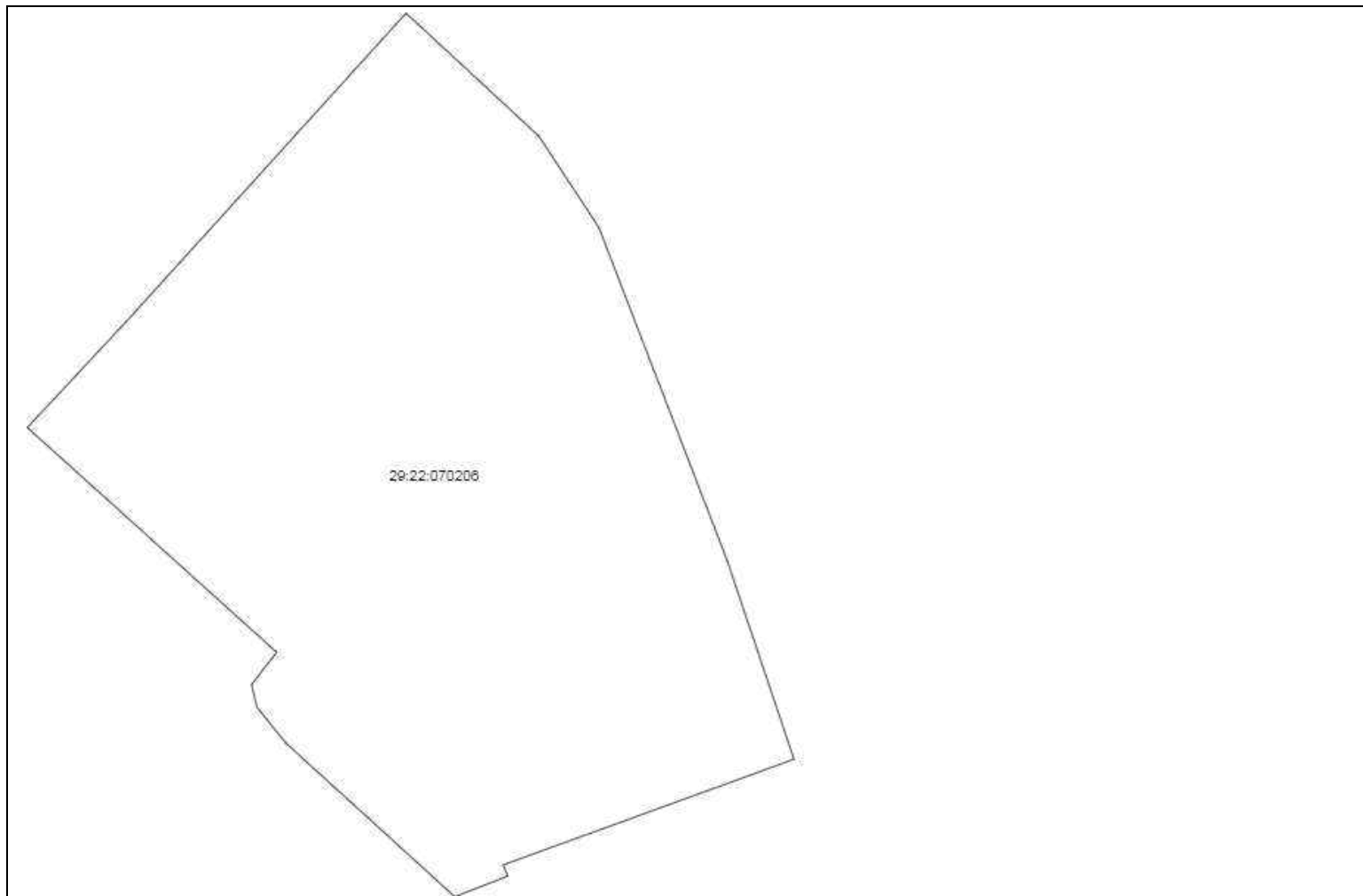
подпись

инициалы, фамилия

КАДАСТРОВЫЙ ПЛАН ТЕРРИТОРИИ

Лист № 1	раздела 6	Всего листов раздела 6: 1	Всего разделов: 11	Всего листов: 177
« 26 » апреля 2023 г. № КУВИ-001/2023-98512981				
Номер кадастрового квартала: 29:22:070206				

План (чертеж, схема) территорий объектов культурного наследия, территорий опережающего социально-экономического развития, зон территориального развития в Российской Федерации, игорных зон, лесничеств, лесопарков, особо охраняемых природных территорий, особых экономических зон, охотничьих угодий, земельных участков, подлежащих образованию в соответствии с утвержденным проектом межевания территории, береговых линий (границы водного объекта), единиц кадастрового деления, расположенных в кадастровом квартале



Масштаб:	
----------	--

_____ М.П. _____ инициалы, фамилия

полное наименование должности

М.П.

подпись

инициалы, фамилия

КАДАСТРОВЫЙ ПЛАН ТЕРРИТОРИИ

Лист № 1	раздела 7	Всего листов раздела 7: 2	Всего разделов: 11	Всего листов: 177
« 26 » апреля 2023 г. № КУВИ-001/2023-98512981				
Номер кадастрового квартала: 29:22:070206				

Общая информация о зонах с особыми условиями использования территорий, территориальных зонах, территориях объектов культурного наследия, территориях опережающего социально-экономического развития, зонах территориального развития в Российской Федерации, об игорных зонах, о лесничествах, лесопарках, об особо охраняемых природных территориях, особых экономических зонах, охотничьих угодьях, о земельных участках, подлежащих образованию в соответствии с утвержденным проектом межевания территории, о береговых линиях (границе водного объекта), единицах кадастрового деления

Номер п/п	Реестровый (учетный, условный) номер	Дата присвоения	Индивидуальное обозначение зоны или территории, тип и наименование водного объекта, наименование единицы кадастрового деления
1	2	3	4
1	29:22:070206	—	граница кадастрового квартала
2	29:22-6.343	05.07.2016	Зона с особыми условиями использования территории Охранная зона инженерных коммуникаций
3	29:22-6.56	05.07.2016	Зона с особыми условиями использования территории Охранная зона инженерных коммуникаций
4	29:22-6.311	22.06.2016	Зона с особыми условиями использования территории Охранная зона инженерных коммуникаций
5	29:22-6.306	22.06.2016	Зона с особыми условиями использования территории Охранная зона инженерных коммуникаций
6	29:22-6.102	05.07.2016	Зона с особыми условиями использования территории Охранная зона инженерных коммуникаций
7	29:00-6.279	31.10.2020	Граница зоны с особыми условиями использования территории Иная зона с особыми условиями использования территории
8	29:22-6.766	01.02.2021	Граница зоны с особыми условиями использования территории Охранная зона стационарного пункта наблюдений за состоянием окружающей природной среды
9	29:22-6.969	25.06.2021	Зона с особыми условиями использования территории Охранная зона инженерных коммуникаций
10	29:22-6.979	25.06.2021	Зона с особыми условиями использования территории Охранная зона инженерных коммуникаций

полное наименование должности

М.П.

подпись

инициалы, фамилия

КАДАСТРОВЫЙ ПЛАН ТЕРРИТОРИИ

Лист № 2	раздела 7	Всего листов раздела 7: 2	Всего разделов: 11	Всего листов: 177
« 26 » апреля 2023 г. № КУВИ-001/2023-98512981				
Номер кадастрового квартала: 29:22:070206				

Номер п/п	Реестровый (учетный, условный) номер	Дата присвоения	Индивидуальное обозначение зоны или территории, тип и наименование водного объекта, наименование единицы кадастрового деления
1	2	3	4
11	29:22-6.1021	06.07.2021	Зона с особыми условиями использования территории Охранная зона инженерных коммуникаций
12	29:22-6.1291	20.08.2021	Зона с особыми условиями использования территории Охранная зона инженерных коммуникаций
13	29:22-6.1302	20.08.2021	Зона с особыми условиями использования территории Охранная зона инженерных коммуникаций
14	29:22-6.1331	24.08.2021	Зона с особыми условиями использования территории Охранная зона инженерных коммуникаций
15	29:22-6.1334	24.08.2021	Зона с особыми условиями использования территории Охранная зона инженерных коммуникаций
16	29:22-6.1341	24.08.2021	Зона с особыми условиями использования территории Охранная зона инженерных коммуникаций

полное наименование должности

М.П.

подпись

инициалы, фамилия

КАДАСТРОВЫЙ ПЛАН ТЕРРИТОРИИ

На основании запроса от 26.04.2023, поступившего на рассмотрение 27.04.2023, сообщаем, что согласно записям Единого государственного реестра недвижимости:

Лист № 1	раздела 1	Всего листов раздела 1: 7	Всего разделов: 11	Всего листов: 163
« 26 » апреля 2023 г. № КУВИ-001/2023-98514252				
Номер кадастрового квартала: 29:22:070207			Площадь кадастрового квартала: 11.36 Га	

Общие сведения об объектах недвижимости в кадастровом квартале

Номер п/п	Кадастровый номер объекта недвижимости	Вид объекта недвижимости	Адрес	Площадь или основная характеристика	Категория земель	Виды разрешенного использования	Назначение (проектируемое назначение)	Кадастровая стоимость (руб)
1	2	3	4	5	6	7	8	9
1	29:22:070207:1	Земельный участок	Архангельская область, г Архангельск, пр-кт Ленинградский, д 285	601 +/-9	Земли населенных пунктов	Магазины	_____	1245621.06
2	29:22:070207:2	Земельный участок	Местоположение установлено относительно ориентира, расположенного в границах участка. Почтовый адрес ориентира: Архангельская область, г Архангельск, ул Воронина, д 27, корп 1	8631	Земли населенных пунктов	для эксплуатации здания детской школы искусств	_____	3540565.45
3	29:22:070207:3	Земельный участок	Архангельская область, г Архангельск, ул Воронина, д 27	19564	Земли населенных пунктов	Для эксплуатации здания школы № 28	_____	8454437.53
4	29:22:070207:8	Земельный участок	Архангельская область, г Архангельск, пр-кт Ленинградский, д 281, корп 1, строен 2	15 +/-1	Земли населенных пунктов	Обеспечение деятельности в области гидрометеорологии и смежных с ней областях	_____	3871.23
5	29:22:070207:9	Земельный участок	Архангельская область, г Архангельск, ул Воронина, д 23	61 +/-6	Земли населенных пунктов	Для эксплуатации трансформаторной подстанции (ТП-305)	_____	15743.01

полное наименование должности

М.П.

подпись

инициалы, фамилия

КАДАСТРОВЫЙ ПЛАН ТЕРРИТОРИИ

Лист № 2	раздела 1	Всего листов раздела 1: 7	Всего разделов: 11	Всего листов: 163
----------	-----------	---------------------------	--------------------	-------------------

« 26 » апреля 2023 г. № КУВИ-001/2023-98514252

Номер кадастрового квартала: 29:22:070207

Номер п/п	Кадастровый номер объекта недвижимости	Вид объекта недвижимости	Адрес	Площадь или основная характеристика	Категория земель	Виды разрешенного использования	Назначение (проектируемое назначение)	Кадастровая стоимость (руб)
1	2	3	4	5	6	7	8	9
6	29:22:070207:10	Земельный участок	Архангельская область, г Архангельск, пр-кт Ленинградский, д 281, корп 1	86 +/-6	Земли населенных пунктов	Для эксплуатации трансформаторной подстанции (ТП-306)	_____	22195.07
7	29:22:070207:12	Земельный участок	Архангельская область, г Архангельск, пр-кт Ленинградский, д 279, корп 2	494 +/-8	Земли населенных пунктов	Обеспечение внутреннего правопорядка	_____	15748.72
8	29:22:070207:14	Земельный участок	Местоположение установлено относительно ориентира, расположенного в границах участка. Почтовый адрес ориентира: Архангельская область, г Архангельск, пр-кт Ленинградский, д 281, корп 1	2944 +/-19	Земли населенных пунктов	Для эксплуатации многоквартирного жилого дома	_____	6162694.65
9	29:22:070207:15	Земельный участок	Архангельская область, г Архангельск, пр-кт Ленинградский, д 285, корп 1	2839 +/-19	Земли населенных пунктов	Для эксплуатации многоквартирного жилого дома	_____	5942897.46
10	29:22:070207:16	Земельный участок	Архангельская область, г Архангельск, ул Воронина, д 25, корп 1	5775 +/-27	Земли населенных пунктов	Для эксплуатации многоквартирного жилого дома	_____	5881642.33

полное наименование должности

М.П.

подпись

инициалы, фамилия

КАДАСТРОВЫЙ ПЛАН ТЕРРИТОРИИ

Лист № 3 раздела 1 Всего листов раздела 1: 7 Всего разделов: 11 Всего листов: 163

« 26 » апреля 2023 г. № КУВИ-001/2023-98514252

Номер кадастрового квартала: 29:22:070207

Номер п/п	Кадастровый номер объекта недвижимости	Вид объекта недвижимости	Адрес	Площадь или основная характеристика	Категория земель	Виды разрешенного использования	Назначение (проектируемое назначение)	Кадастровая стоимость (руб)
1	2	3	4	5	6	7	8	9
11	29:22:070207:17	Земельный участок	Местоположение установлено относительно ориентира, расположенного в границах участка. Почтовый адрес ориентира: Архангельская область, г Архангельск, ул Воронина, д 23	6448 +/-28	Земли населенных пунктов	для эксплуатации многоквартирного жилого дома со встроенными нежилыми помещениями	_____	6422738.88
12	29:22:070207:18	Земельный участок	Местоположение установлено относительно ориентира, расположенного в границах участка. Почтовый адрес ориентира: Архангельская область, г Архангельск, ул Воронина, д 25, корп 3	9454 +/-34	Земли населенных пунктов	Для эксплуатации многоквартирного жилого дома	_____	8570493.84
13	29:22:070207:19	Земельный участок	Местоположение установлено относительно ориентира, расположенного в границах участка. Почтовый адрес ориентира: Архангельская область, г Архангельск, ул Воронина, д 25, корп 2	5881 +/-27	Земли населенных пунктов	Для эксплуатации многоквартирного жилого дома	_____	5923779.97
14	29:22:070207:20	Земельный участок	Архангельская область, г Архангельск, ул Воронина, д 25	7971 +/-31	Земли населенных пунктов	Для эксплуатации многоквартирного жилого дома	_____	14016027.45
15	29:22:070207:21	Земельный участок	Архангельская область, г Архангельск, ул Воронина	27 +/-2	Земли населенных пунктов	Для установки и эксплуатации временного металлического гаража без права капитального строительства и создания объектов недвижимости	_____	13717.87

_____ полное наименование должности

М.П.

_____ подпись

_____ инициалы, фамилия

КАДАСТРОВЫЙ ПЛАН ТЕРРИТОРИИ

Лист № 4	раздела 1	Всего листов раздела 1: 7	Всего разделов: 11	Всего листов: 163
----------	-----------	---------------------------	--------------------	-------------------

« 26 » апреля 2023 г. № КУВИ-001/2023-98514252

Номер кадастрового квартала: 29:22:070207

Номер п/п	Кадастровый номер объекта недвижимости	Вид объекта недвижимости	Адрес	Площадь или основная характеристика	Категория земель	Виды разрешенного использования	Назначение (проектируемое назначение)	Кадастровая стоимость (руб)
1	2	3	4	5	6	7	8	9
16	29:22:070207:22	Здание	Архангельская область, г Архангельск, пр-кт Ленинградский, д 285, корп 1	площадь: 2269.7 кв.м	—	—	Многоквартирный дом	46588770.08
17	29:22:070207:23	Сооружение	Архангельская область, г Архангельск, пр-кт Ленинградский, д 279, корп 2	протяженность: 26 м	—	—	канализационная сеть	9522.14
18	29:22:070207:24	Здание	Архангельская область, г Архангельск, пр-кт Ленинградский, д 279, корп 2	площадь: 485.6 кв.м	—	—	Нежилое	2616079.78
19	29:22:070207:25	Здание	Архангельская область, г Архангельск, пр-кт Ленинградский, д 281, корп 1	площадь: 1953.4 кв.м	—	—	Многоквартирный дом	42432458.02
20	29:22:070207:26	Здание	Архангельская область, г Архангельск, ул Воронина, д 27, строен 1	площадь: 23.7 кв.м	—	—	Нежилое	249323.53

_____ полное наименование должности

М.П.

_____ подпись

_____ инициалы, фамилия

КАДАСТРОВЫЙ ПЛАН ТЕРРИТОРИИ

Лист № 5 раздела 1 Всего листов раздела 1: 7 Всего разделов: 11 Всего листов: 163

« 26 » апреля 2023 г. № КУВИ-001/2023-98514252

Номер кадастрового квартала: 29:22:070207

Номер п/п	Кадастровый номер объекта недвижимости	Вид объекта недвижимости	Адрес	Площадь или основная характеристика	Категория земель	Виды разрешенного использования	Назначение (проектируемое назначение)	Кадастровая стоимость (руб)
1	2	3	4	5	6	7	8	9
21	29:22:070207:27	Здание	Архангельская область, г Архангельск, пр-кт Ленинградский, д 281, корп 1, строен 1	площадь: 39.1 кв.м	—	—	Нежилое	411309.71
22	29:22:070207:29	Здание	163057, Архангельская область, г Архангельск, ул Воронина В.И., д 27, к 1	площадь: 1674.4 кв.м	—	—	Нежилое	10980249.05
23	29:22:070207:30	Сооружение	Архангельская область, г Архангельск, пр-кт Ленинградский, д 279, корп 2	протяженность: 20 м	—	—	водопроводная сеть	7788.31
24	29:22:070207:31	Здание	Архангельская область, г Архангельск, ул Воронина, д 25, корп 1	площадь: 6115.4 кв.м	—	—	Многоквартирный дом	94652510.04
25	29:22:070207:32	Здание	Архангельская область, г Архангельск, ул Воронина, д 25, корп 2	площадь: 6234.5 кв.м	—	—	Многоквартирный дом	96495845.34

полное наименование должности

М.П.

подпись

инициалы, фамилия

КАДАСТРОВЫЙ ПЛАН ТЕРРИТОРИИ

Лист № 6	раздела 1	Всего листов раздела 1: 7	Всего разделов: 11	Всего листов: 163
----------	-----------	---------------------------	--------------------	-------------------

« 26 » апреля 2023 г. № КУВИ-001/2023-98514252

Номер кадастрового квартала: 29:22:070207

Номер п/п	Кадастровый номер объекта недвижимости	Вид объекта недвижимости	Адрес	Площадь или основная характеристика	Категория земель	Виды разрешенного использования	Назначение (проектируемое назначение)	Кадастровая стоимость (руб)
1	2	3	4	5	6	7	8	9
26	29:22:070207:33	Здание	Архангельская область, г Архангельск, ул Воронина, д 25, корп 3	площадь: 7871.9 кв.м	_____	_____	Многоквартирный дом	106000014.08
27	29:22:070207:34	Здание	Архангельская область, г Архангельск, ул Воронина, д 23, строен 1	площадь: 22.5 кв.м	_____	_____	Нежилое	236694.38
28	29:22:070207:35	Здание	Архангельская область, г Архангельск, ул Воронина, д 27	площадь: 5124.5 кв.м	_____	_____	Нежилое	29156890.95
29	29:22:070207:36	Здание	Архангельская область, г Архангельск, пр-кт Ленинградский, д 283, корп 1	площадь: 1932.7 кв.м	_____	_____	Многоквартирный дом	41982785.85
30	29:22:070207:37	Здание	Архангельская область, г Архангельск, ул Русанова, д 7	площадь: 6238.7 кв.м	_____	_____	Многоквартирный дом	96560914.15

полное наименование должности

М.П.

подпись

инициалы, фамилия

КАДАСТРОВЫЙ ПЛАН ТЕРРИТОРИИ

Лист № 7 раздела 1 Всего листов раздела 1: 7 Всего разделов: 11 Всего листов: 163

« 26 » апреля 2023 г. № КУВИ-001/2023-98514252

Номер кадастрового квартала: 29:22:070207

Номер п/п	Кадастровый номер объекта недвижимости	Вид объекта недвижимости	Адрес	Площадь или основная характеристика	Категория земель	Виды разрешенного использования	Назначение (проектируемое назначение)	Кадастровая стоимость (руб)
1	2	3	4	5	6	7	8	9
31	29:22:070207:716	Здание	163057, Архангельская область, г Архангельск, ул Воронина, д 25	площадь: 12078.8 кв.м	_____	_____	Многоквартирный дом	208207107.12
32	29:22:070207:958	Земельный участок	Архангельская область, г Архангельск, пр-кт Ленинградский	8212 +/-32	Земли населенных пунктов	для размещения парков, скверов	_____	2083138.04
33	29:22:070207:1069	Земельный участок	Архангельская область, г Архангельск, пр-кт Ленинградский	2934 +/-19	Земли населенных пунктов	Благоустройство территории	_____	744267.78

_____ полное наименование должности

М.П.

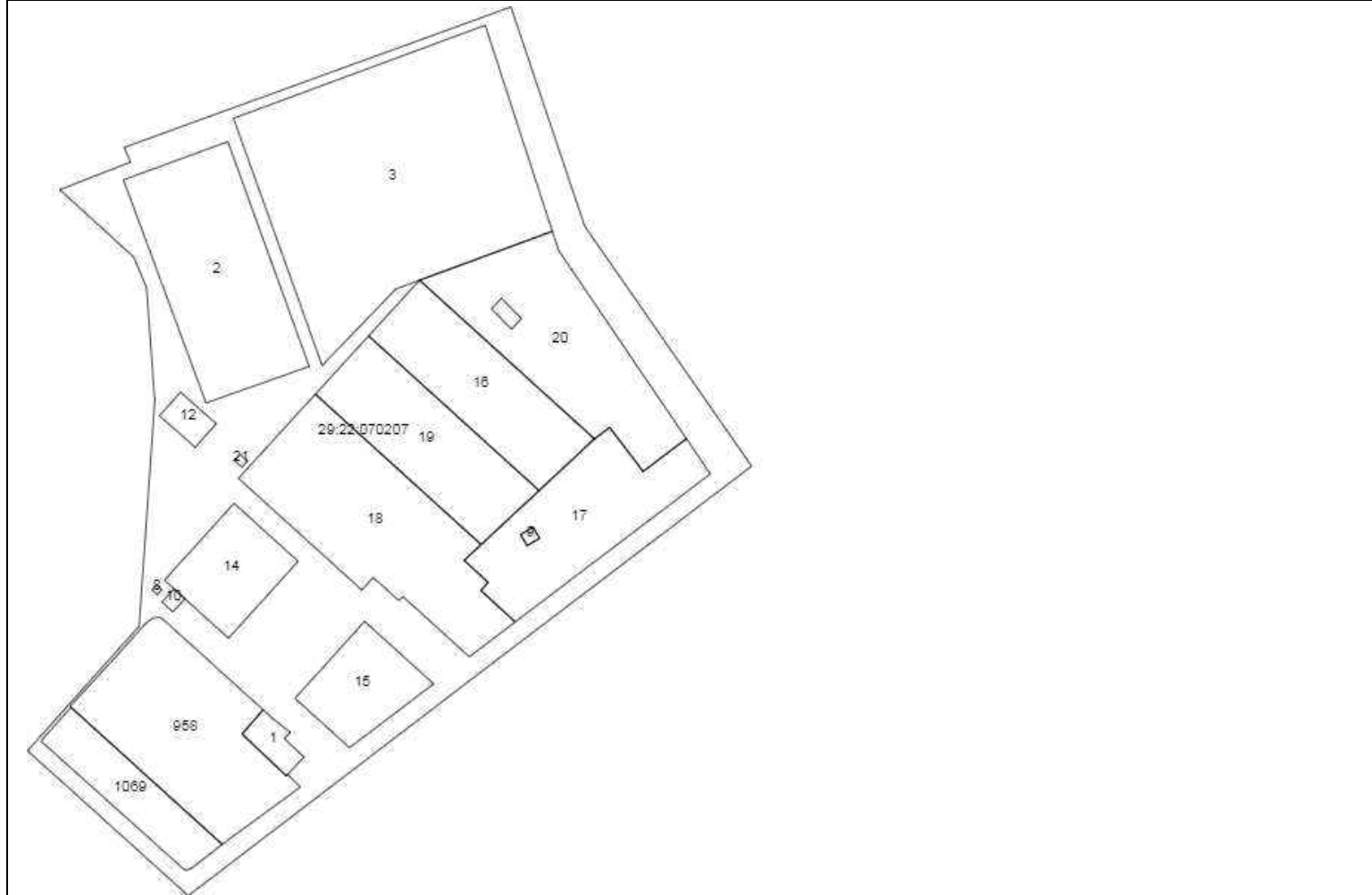
_____ подпись

_____ инициалы, фамилия

КАДАСТРОВЫЙ ПЛАН ТЕРРИТОРИИ

Лист № 1	раздела 2	Всего листов раздела 2: 1	Всего разделов: 11	Всего листов: 163
« 26 » апреля 2023 г. № КУВИ-001/2023-98514252				
Номер кадастрового квартала: 29:22:070207				

План (чертеж, схема) объектов недвижимости, расположенных в кадастровом квартале



Масштаб:

полное наименование должности

М.П.

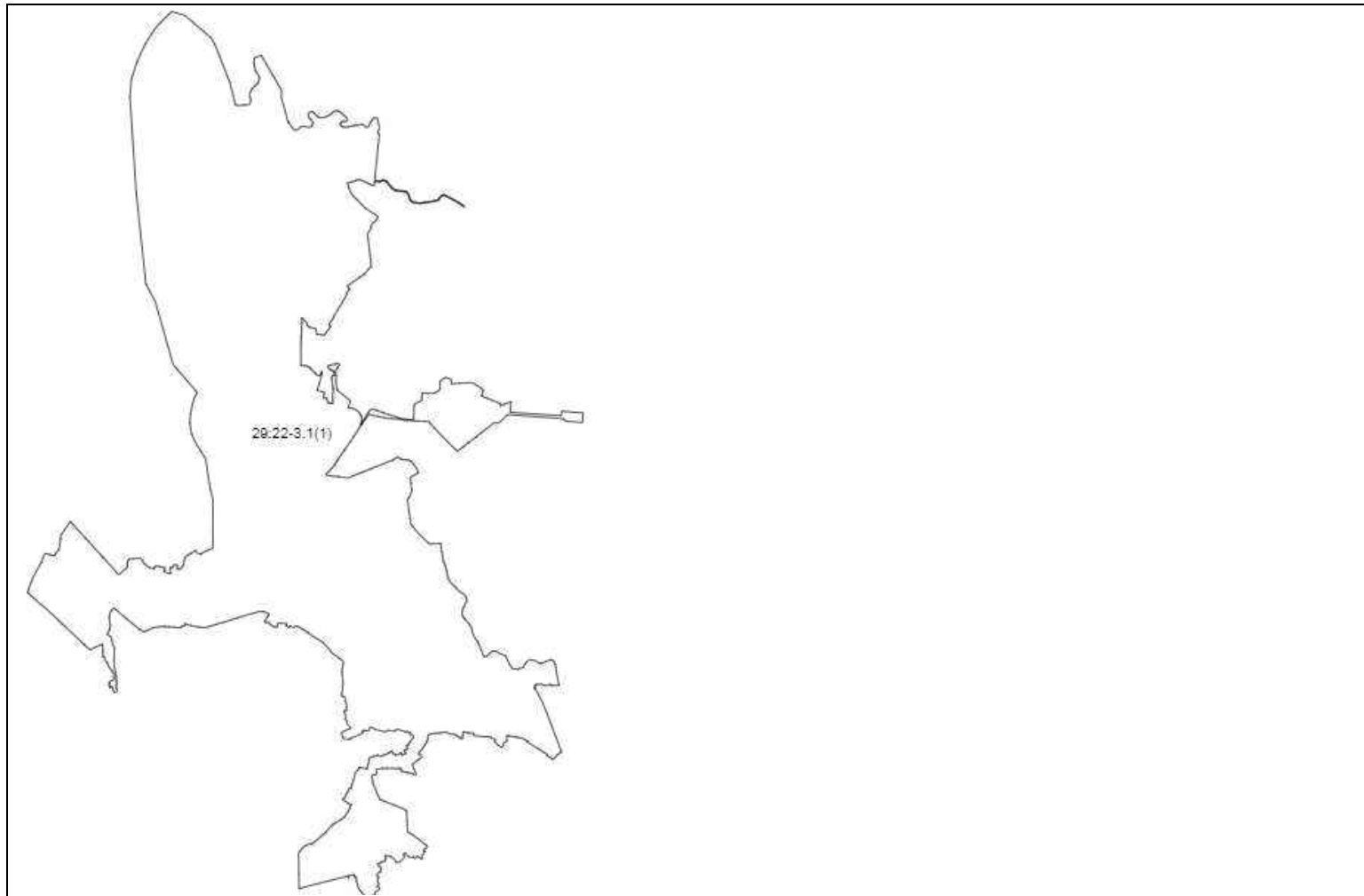
подпись

инициалы, фамилия

КАДАСТРОВЫЙ ПЛАН ТЕРРИТОРИИ

Лист № 1	раздела 3	Всего листов раздела 3: 1	Всего разделов: 11	Всего листов: 163
« 26 » апреля 2023 г. № КУВИ-001/2023-98514252				
Номер кадастрового квартала: 29:22:070207				

План (чертеж, схема) границ между субъектами Российской Федерации, границ муниципальных образований, границ населенных пунктов, расположенных в кадастровом квартале



Масштаб:

полное наименование должности

М.П.

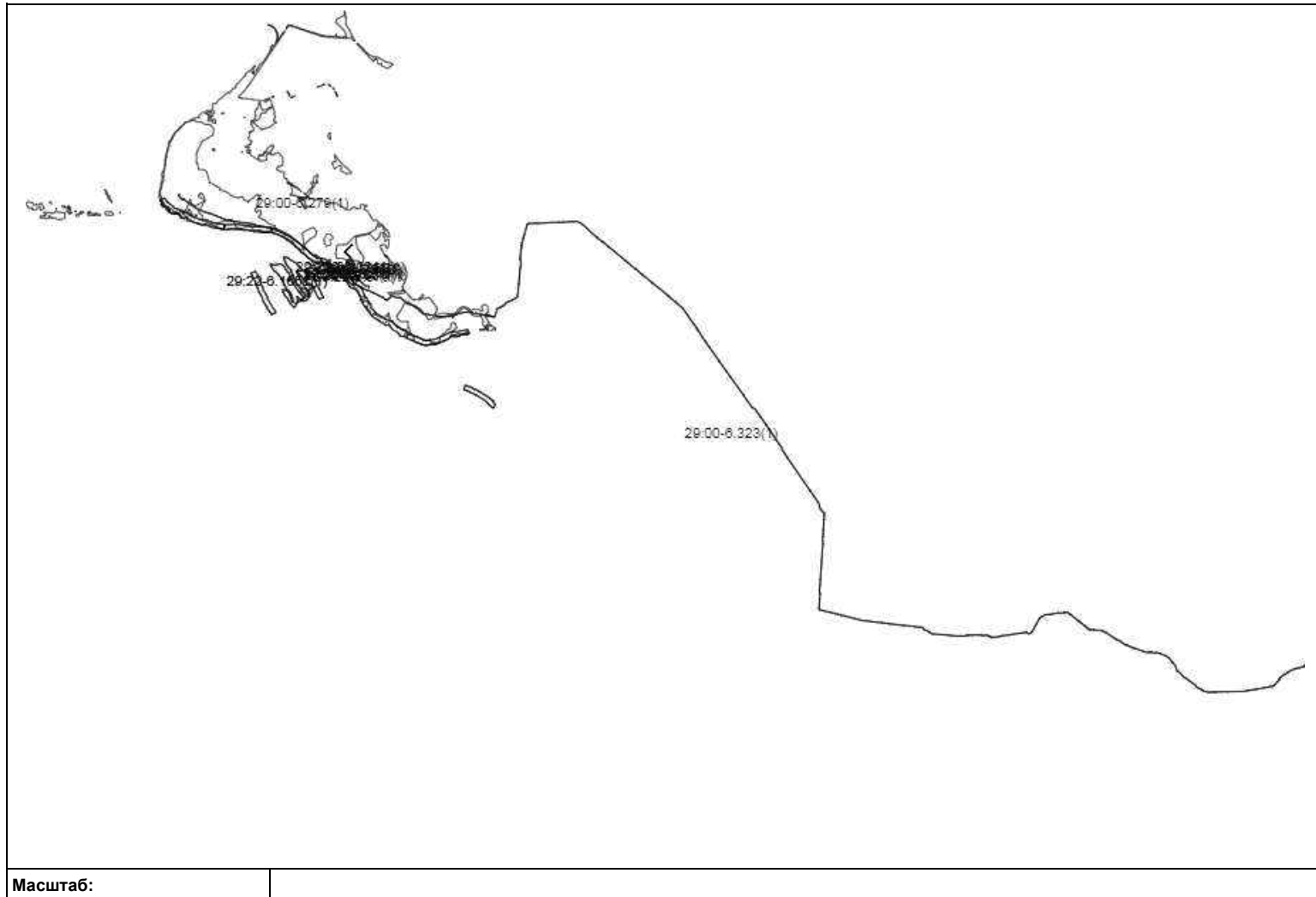
подпись

инициалы, фамилия

КАДАСТРОВЫЙ ПЛАН ТЕРРИТОРИИ

Лист № 1	раздела 4	Всего листов раздела 4: 1	Всего разделов: 11	Всего листов: 163
« 26 » апреля 2023 г. № КУВИ-001/2023-98514252				
Номер кадастрового квартала: 29:22:070207				

План (чертеж, схема) зон с особыми условиями использования территорий, расположенных в кадастровом квартале



Масштаб:

полное наименование должности

М.П.

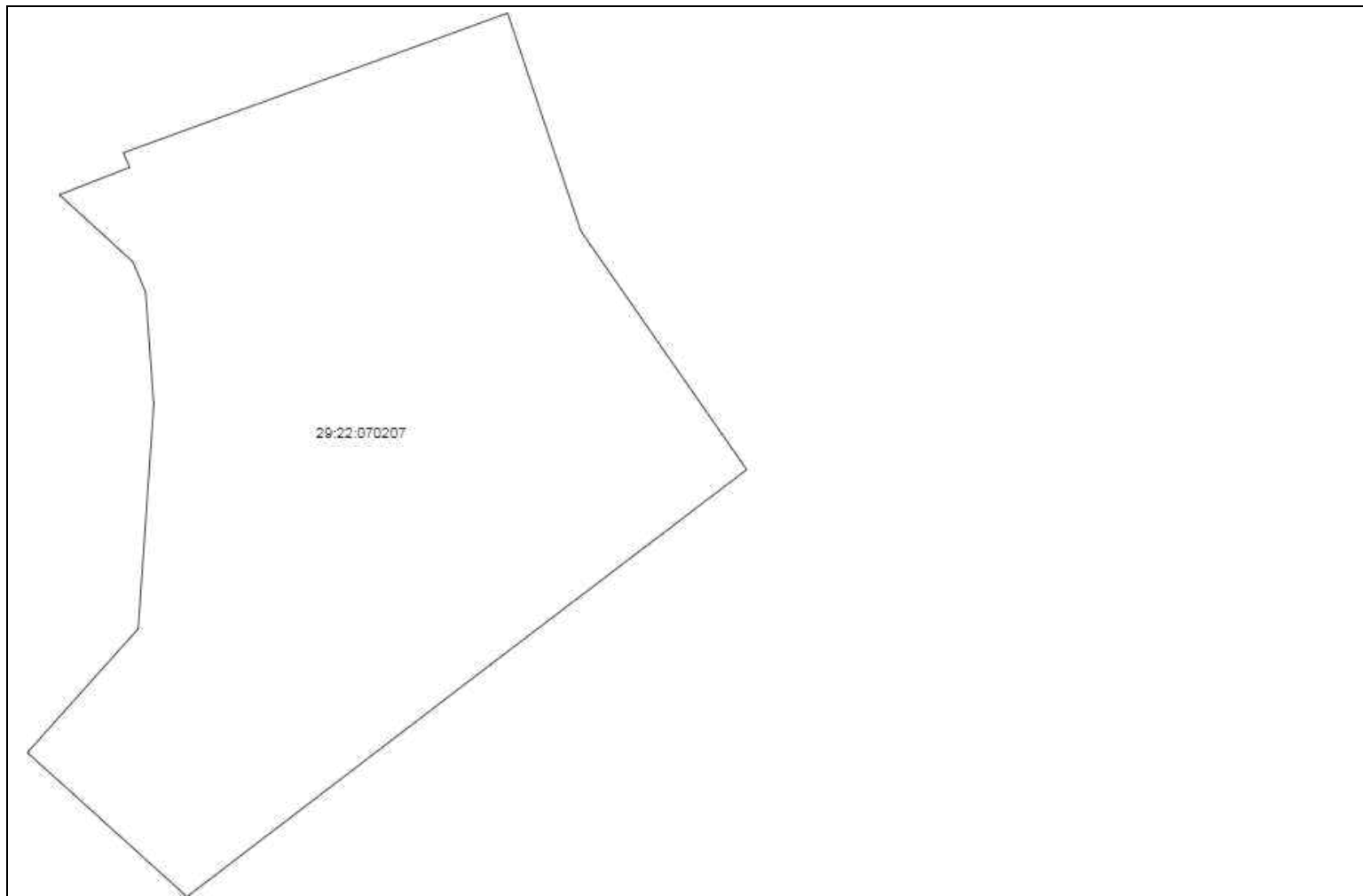
подпись

инициалы, фамилия

КАДАСТРОВЫЙ ПЛАН ТЕРРИТОРИИ

Лист № 1	раздела 6	Всего листов раздела 6: 1	Всего разделов: 11	Всего листов: 163
« 26 » апреля 2023 г. № КУВИ-001/2023-98514252				
Номер кадастрового квартала: 29:22:070207				

План (чертеж, схема) территорий объектов культурного наследия, территорий опережающего социально-экономического развития, зон территориального развития в Российской Федерации, игорных зон, лесничеств, лесопарков, особо охраняемых природных территорий, особых экономических зон, охотничьих угодий, земельных участков, подлежащих образованию в соответствии с утвержденным проектом межевания территории, береговых линий (границы водного объекта), единиц кадастрового деления, расположенных в кадастровом квартале



29:22:070207

Масштаб:	
----------	--

М.П.

КАДАСТРОВЫЙ ПЛАН ТЕРРИТОРИИ

Лист № 1	раздела 7	Всего листов раздела 7: 2	Всего разделов: 11	Всего листов: 163
« 26 » апреля 2023 г. № КУВИ-001/2023-98514252				
Номер кадастрового квартала: 29:22:070207				

Общая информация о зонах с особыми условиями использования территорий, территориальных зонах, территориях объектов культурного наследия, территориях опережающего социально-экономического развития, зонах территориального развития в Российской Федерации, об игорных зонах, о лесничествах, лесопарках, об особо охраняемых природных территориях, особых экономических зонах, охотничьих угодьях, о земельных участках, подлежащих образованию в соответствии с утвержденным проектом межевания территории, о береговых линиях (границе водного объекта), единицах кадастрового деления

Номер п/п	Реестровый (учетный, условный) номер	Дата присвоения	Индивидуальное обозначение зоны или территории, тип и наименование водного объекта, наименование единицы кадастрового деления
1	2	3	4
1	29:22:070207	—	граница кадастрового квартала
2	29:22-6.68	28.06.2016	Зона с особыми условиями использования территории Охранная зона инженерных коммуникаций
3	29:22-6.262	02.03.2016	Зона с особыми условиями использования территории Охранная зона инженерных коммуникаций
4	29:22-6.76	22.06.2016	Зона с особыми условиями использования территории Охранная зона инженерных коммуникаций
5	29:00-6.279	31.10.2020	Граница зоны с особыми условиями использования территории Иная зона с особыми условиями использования территории
6	29:22-6.766	01.02.2021	Граница зоны с особыми условиями использования территории Охранная зона стационарного пункта наблюдений за состоянием окружающей природной среды
7	29:22-6.784	09.02.2021	Зона с особыми условиями использования территории Зона публичного сервитута
8	29:22-6.979	25.06.2021	Зона с особыми условиями использования территории Охранная зона инженерных коммуникаций
9	29:22-6.1021	06.07.2021	Зона с особыми условиями использования территории Охранная зона инженерных коммуникаций
10	29:00-6.323	13.07.2021	Зона с особыми условиями использования территории Охранная зона линий и сооружений связи и линий и сооружений радиодиффракции

полное наименование должности

М.П.

подпись

инициалы, фамилия

КАДАСТРОВЫЙ ПЛАН ТЕРРИТОРИИ

Лист № 2	раздела 7	Всего листов раздела 7: 2	Всего разделов: 11	Всего листов: 163
« 26 » апреля 2023 г. № КУВИ-001/2023-98514252				
Номер кадастрового квартала: 29:22:070207				

Номер п/п	Реестровый (учетный, условный) номер	Дата присвоения	Индивидуальное обозначение зоны или территории, тип и наименование водного объекта, наименование единицы кадастрового деления
1	2	3	4
11	29:22-6.1251	18.08.2021	Зона с особыми условиями использования территории Охранная зона инженерных коммуникаций
12	29:22-6.1286	20.08.2021	Зона с особыми условиями использования территории Охранная зона инженерных коммуникаций
13	29:22-6.1341	24.08.2021	Зона с особыми условиями использования территории Охранная зона инженерных коммуникаций
14	29:22-6.1360	24.08.2021	Зона с особыми условиями использования территории Охранная зона инженерных коммуникаций
15	29:22-6.1658	17.04.2023	Зона с особыми условиями использования территории Водоохранная зона
16	29:22-6.1661	17.04.2023	Зона с особыми условиями использования территории Прибрежная защитная полоса

полное наименование должности

М.П.

подпись

инициалы, фамилия

КАДАСТРОВЫЙ ПЛАН ТЕРРИТОРИИ

На основании запроса от 15.11.2022, поступившего на рассмотрение 15.11.2022, сообщаем, что согласно записям Единого государственного реестра недвижимости:

Лист № 1	раздела 1	Всего листов раздела 1: 13	Всего разделов: 11	Всего листов: 170
« 15 » ноября 2022 г. № КУВИ-999/2022-1375071				
Номер кадастрового квартала: 29:22:070301			Площадь кадастрового квартала: 22.23 Га	

Общие сведения об объектах недвижимости в кадастровом квартале

Номер п/п	Кадастровый номер объекта недвижимости	Вид объекта недвижимости	Адрес	Площадь или основная характеристика	Категория земель	Виды разрешенного использования	Назначение (проектируемое назначение)	Кадастровая стоимость (руб)
1	2	3	4	5	6	7	8	9
1	29:22:070301:1	Земельный участок	Архангельская область, г Архангельск, ул Папанина, д 24,26	15688	Земли населенных пунктов	для эксплуатации здания техникума и общежития	_____	9569366.24
2	29:22:070301:2	Земельный участок	Архангельская область, г Архангельск, ул Папанина, уч 24/1	890	Земли населенных пунктов	для эксплуатации спортивной площадки	_____	586314.2
3	29:22:070301:3	Земельный участок	Местоположение установлено относительно ориентира, расположенного за пределами участка. Почтовый адрес ориентира: Архангельская область, г Архангельск, ул Воронина, д 32, корп 1, строен 2	1018	Земли населенных пунктов	для эксплуатации гаража	_____	897814.92
4	29:22:070301:4	Земельный участок	Архангельская область, г Архангельск, ул Воронина, д 32	14166 +/-48	Земли населенных пунктов	Для эксплуатации четырехэтажного с техническим этажом здания кооперативного техникума	_____	8640976.68
5	29:22:070301:5	Земельный участок	Местоположение установлено относительно ориентира, расположенного в границах участка. Почтовый адрес ориентира: Архангельская область, г Архангельск, ул Воронина, д 32, корп 1	3193	Земли населенных пунктов	Эксплуатация общежития и 2-х жилых подъездов	_____	7226142.16

полное наименование должности

М.П.

подпись

инициалы, фамилия

КАДАСТРОВЫЙ ПЛАН ТЕРРИТОРИИ

Лист № 2	раздела 1	Всего листов раздела 1: 13	Всего разделов: 11	Всего листов: 170
« 15 » ноября 2022 г. № КУВИ-999/2022-1375071				
Номер кадастрового квартала: 29:22:070301				

Номер п/п	Кадастровый номер объекта недвижимости	Вид объекта недвижимости	Адрес	Площадь или основная характеристика	Категория земель	Виды разрешенного использования	Назначение (проектируемое назначение)	Кадастровая стоимость (руб)
1	2	3	4	5	6	7	8	9
6	29:22:070301:6	Земельный участок	Архангельская область, г Архангельск, ул Папанина, д 28, корп 1	9601 +/-34	Земли населенных пунктов	Эксплуатация зданий и сооружений пожарной части №2	_____	449518.82
7	29:22:070301:7	Земельный участок	Местоположение установлено относительно ориентира, расположенного за пределами участка. Почтовый адрес ориентира: Архангельская область, г Архангельск, ул Воронина	1277	Земли населенных пунктов	строительство здания магазина	_____	3107528.42
8	29:22:070301:8	Земельный участок	Местоположение установлено относительно ориентира, расположенного в границах участка. Почтовый адрес ориентира: Архангельская область, г Архангельск, ул Воронина, д 32, корп 3	1732	Земли населенных пунктов	здание общежития	_____	3919723.84
9	29:22:070301:9	Земельный участок	Архангельская область, г Архангельск, ул Папанина, д 28, корп 2	2182	Земли населенных пунктов	эксплуатация 9-этажного жилого здания (общежития)	_____	4938127.84
10	29:22:070301:10	Земельный участок	Архангельская область, г Архангельск, ул Воронина, д 32, корп 2	4079	Земли населенных пунктов	эксплуатация 5-этажного жилого здания (общежития)	_____	7246057.97

полное наименование должности

М.П.

подпись

инициалы, фамилия

КАДАСТРОВЫЙ ПЛАН ТЕРРИТОРИИ

Лист № 3	раздела 1	Всего листов раздела 1: 13	Всего разделов: 11	Всего листов: 170
----------	-----------	----------------------------	--------------------	-------------------

« 15 » ноября 2022 г. № КУВИ-999/2022-1375071

Номер кадастрового квартала: 29:22:070301

Номер п/п	Кадастровый номер объекта недвижимости	Вид объекта недвижимости	Адрес	Площадь или основная характеристика	Категория земель	Виды разрешенного использования	Назначение (проектируемое назначение)	Кадастровая стоимость (руб)
1	2	3	4	5	6	7	8	9
11	29:22:070301:11	Земельный участок	Архангельская область, г Архангельск, ул Воронина, д 34	21149	Земли населенных пунктов	для эксплуатации 3-4-этажного учебного здания	_____	12900467.02
12	29:22:070301:12	Земельный участок	Архангельская область, г Архангельск, ул Воронина, д 32, корп 1, строен 1	4121	Земли населенных пунктов	эксплуатация здания гаража служебных машин	_____	3646837.74
13	29:22:070301:13	Земельный участок	Местоположение установлено относительно ориентира, расположенного за пределами участка. Почтовый адрес ориентира: Архангельская область, г Архангельск, ул Воронина, д 32, корп 5	3011 +/-19	Земли населенных пунктов	эксплуатация зданий и сооружений	_____	1537175.72
14	29:22:070301:18	Земельный участок	Местоположение установлено относительно ориентира, расположенного в границах участка. Почтовый адрес ориентира: Архангельская область, г Архангельск, ул Папанина, д 28, корп 1, строен 1	98 +/-6	Земли населенных пунктов	эксплуатация трансформаторной подстанции (ТП - 384)	_____	24736.18
15	29:22:070301:19	Земельный участок	Местоположение установлено относительно ориентира, расположенного в границах участка. Почтовый адрес ориентира: Архангельская область, г Архангельск, ул Папанина, д 24, строен 1	100 +/-8	Земли населенных пунктов	эксплуатация трансформаторной подстанции (ТП - 381)	_____	25241

_____ полное наименование должности

М.П.

_____ подпись

_____ инициалы, фамилия

КАДАСТРОВЫЙ ПЛАН ТЕРРИТОРИИ

Лист № 4	раздела 1	Всего листов раздела 1: 13	Всего разделов: 11	Всего листов: 170
----------	-----------	----------------------------	--------------------	-------------------

« 15 » ноября 2022 г. № КУВИ-999/2022-1375071

Номер кадастрового квартала: 29:22:070301

Номер п/п	Кадастровый номер объекта недвижимости	Вид объекта недвижимости	Адрес	Площадь или основная характеристика	Категория земель	Виды разрешенного использования	Назначение (проектируемое назначение)	Кадастровая стоимость (руб)
1	2	3	4	5	6	7	8	9
16	29:22:070301:20 (входит в единое землепользование 29:22:000000:31)	Земельный участок	Архангельская область, г Архангельск, ул Воронина, д 32, корп 5	396 +/-7	Земли населенных пунктов	_____	_____	284989.32
17	29:22:070301:22	Земельный участок	Архангельская область, г Архангельск, ул Воронина	45 +/-2	Земли населенных пунктов	для установки и эксплуатации временного торгового павильона для торговли плодоовощной продукцией без права капитального строительства и создания объекта недвижимости	_____	118057.5
18	29:22:070301:23	Земельный участок	Местоположение установлено относительно ориентира, расположенного в границах участка. Почтовый адрес ориентира: Архангельская область, г Архангельск, ул Воронина, д 32, корп 4	2000 +/-16	Земли населенных пунктов	Для эксплуатации многоквартирного жилого дома	_____	3552860
19	29:22:070301:25	Земельный участок	Архангельская область, г Архангельск, ул Папина	37 +/-2	Земли населенных пунктов	Для установки и эксплуатации комплектного распределительного устройства без права капитального строительства и создания объектов недвижимости	_____	9339.17
20	29:22:070301:26	Сооружение	Архангельская область, г Архангельск, ул Воронина, д 32, корп 1	протяженность: 241 м	_____	_____	тепловая трасса	346348.09

_____ полное наименование должности

М.П.

_____ подпись

_____ инициалы, фамилия

КАДАСТРОВЫЙ ПЛАН ТЕРРИТОРИИ

Лист № 5	раздела 1	Всего листов раздела 1: 13	Всего разделов: 11	Всего листов: 170
« 15 » ноября 2022 г. № КУВИ-999/2022-1375071				
Номер кадастрового квартала: 29:22:070301				

Номер п/п	Кадастровый номер объекта недвижимости	Вид объекта недвижимости	Адрес	Площадь или основная характеристика	Категория земель	Виды разрешенного использования	Назначение (проектируемое назначение)	Кадастровая стоимость (руб)
1	2	3	4	5	6	7	8	9
21	29:22:070301:27	Сооружение	Архангельская область, г Архангельск, ул Воронина, д 34	протяженность: 441 м	_____	_____	Хозяйственное	8504.84
22	29:22:070301:28	Здание	163057, Архангельская область, г Архангельск, ул Воронина В.И., д 32, к 3	площадь: 6418.1 кв.м	_____	_____	Многоквартирный дом	148567077.33
23	29:22:070301:29	Здание	Архангельская область, г Архангельск, ул Воронина, д 32, корп 1, строен 2	площадь: 233.1 кв.м	_____	_____	Нежилое	899584.18
24	29:22:070301:30	Здание	163062, Архангельская область, г Архангельск, ул Воронина, д 34	площадь: 10792.7 кв.м	_____	_____	Нежилое	92887503.35
25	29:22:070301:31	Здание	Архангельская область, г Архангельск, ул Воронина, д 32, корп 4	площадь: 3543.5 кв.м	_____	_____	Многоквартирный дом	76665075.34

_____ полное наименование должности

М.П.

_____ подпись

_____ инициалы, фамилия

КАДАСТРОВЫЙ ПЛАН ТЕРРИТОРИИ

Лист № 6	раздела 1	Всего листов раздела 1: 13	Всего разделов: 11	Всего листов: 170
----------	-----------	----------------------------	--------------------	-------------------

« 15 » ноября 2022 г. № КУВИ-999/2022-1375071

Номер кадастрового квартала: 29:22:070301

Номер п/п	Кадастровый номер объекта недвижимости	Вид объекта недвижимости	Адрес	Площадь или основная характеристика	Категория земель	Виды разрешенного использования	Назначение (проектируемое назначение)	Кадастровая стоимость (руб)
1	2	3	4	5	6	7	8	9
26	29:22:070301:32	Здание	Архангельская область, г Архангельск, ул Воронина, д 32	площадь: 9646.1 кв.м	_____	_____	Нежилое	82730334.36
27	29:22:070301:33	Здание	Архангельская область, г Архангельск, ул Воронина, д 32, корп 2	площадь: 4197.4 кв.м	_____	_____	Многоквартирный дом	34468587.09
28	29:22:070301:34	Здание	Архангельская область, г Архангельск, ул Воронина, д 32, корп 1	площадь: 14777.4 кв.м	_____	_____	Многоквартирный дом	327196757.58
29	29:22:070301:35	Здание	Архангельская область, г Архангельск, ул Воронина, д 32, корп 1, строен 1	площадь: 901.4 кв.м	_____	_____	Нежилое	3958516.13
30	29:22:070301:36	Здание	Архангельская область, г Архангельск, ул Воронина, д 32, корп 5	площадь: 737.3 кв.м	_____	_____	Нежилое	5589581.9

_____ полное наименование должности

М.П.

_____ подпись

_____ инициалы, фамилия

КАДАСТРОВЫЙ ПЛАН ТЕРРИТОРИИ

Лист № 7	раздела 1	Всего листов раздела 1: 13	Всего разделов: 11	Всего листов: 170
----------	-----------	----------------------------	--------------------	-------------------

« 15 » ноября 2022 г. № КУВИ-999/2022-1375071

Номер кадастрового квартала: 29:22:070301

Номер п/п	Кадастровый номер объекта недвижимости	Вид объекта недвижимости	Адрес	Площадь или основная характеристика	Категория земель	Виды разрешенного использования	Назначение (проектируемое назначение)	Кадастровая стоимость (руб)
1	2	3	4	5	6	7	8	9
31	29:22:070301:37	Здание	Архангельская область, г Архангельск, ул Папанина, д 24	площадь: 10062.8 кв.м	—	—	Нежилое	82346327.05
32	29:22:070301:38	Здание	Архангельская область, г Архангельск, ул Папанина, д 24, строен 1	площадь: 50.6 кв.м	—	—	Нежилое	654279.76
33	29:22:070301:39	Здание	Архангельская область, г Архангельск, ул Папанина, д 26	площадь: 4205 кв.м	—	—	Нежилое	31292600.8
34	29:22:070301:40	Сооружение	Архангельская область, г Архангельск, ул Папанина, д 28, строен 1	протяженность: 1575 м	—	—	Электрические сети	244601.67
35	29:22:070301:41	Здание	Архангельская область, г Архангельск, ул Папанина, д 28, корп 1, строен 1	площадь: 242.5 кв.м	—	—	Нежилое	2999758.95

_____ полное наименование должности

М.П.

_____ подпись

_____ инициалы, фамилия

КАДАСТРОВЫЙ ПЛАН ТЕРРИТОРИИ

Лист № 8	раздела 1	Всего листов раздела 1: 13	Всего разделов: 11	Всего листов: 170
« 15 » ноября 2022 г. № КУВИ-999/2022-1375071				
Номер кадастрового квартала: 29:22:070301				

Номер п/п	Кадастровый номер объекта недвижимости	Вид объекта недвижимости	Адрес	Площадь или основная характеристика	Категория земель	Виды разрешенного использования	Назначение (проектируемое назначение)	Кадастровая стоимость (руб)
1	2	3	4	5	6	7	8	9
36	29:22:070301:43	Сооружение	Архангельская область, г Архангельск, ул Папанина, д 28, строен 1	протяженность: 2081 м	—	—	Электрические сети	323184.82
37	29:22:070301:44	Сооружение	Архангельская область, г Архангельск, ул Папанина, д 28, строен 1	площадь застройки: 282.2 кв.м	—	—	ОРУ-35кВ	3052275.2
38	29:22:070301:45	Сооружение	Архангельская область, г Архангельск, ул Папанина, д 28, строен 1	площадь застройки: 46.4 кв.м	—	—	КРУН-6кВ	650830.06
39	29:22:070301:46	Сооружение	Архангельская область, г Архангельск, ул Папанина, д 28, строен 1	протяженность: 1030 м	—	—	Электрические сети	19863.9
40	29:22:070301:47	Сооружение	Архангельская область, г Архангельск, ул Папанина, д 28, строен 1	протяженность: 3186 м	—	—	Электрические сети	494794.24

полное наименование должности

М.П.

подпись

инициалы, фамилия

КАДАСТРОВЫЙ ПЛАН ТЕРРИТОРИИ

Лист № 9	раздела 1	Всего листов раздела 1: 13	Всего разделов: 11	Всего листов: 170
----------	-----------	----------------------------	--------------------	-------------------

« 15 » ноября 2022 г. № КУВИ-999/2022-1375071

Номер кадастрового квартала: 29:22:070301

Номер п/п	Кадастровый номер объекта недвижимости	Вид объекта недвижимости	Адрес	Площадь или основная характеристика	Категория земель	Виды разрешенного использования	Назначение (проектируемое назначение)	Кадастровая стоимость (руб)
1	2	3	4	5	6	7	8	9
41	29:22:070301:48	Сооружение	Архангельская область, г Архангельск, ул Паланина, д 28, строен 1	протяженность: 1490 м	_____	_____	Электрические сети	231400.95
42	29:22:070301:49	Сооружение	Архангельская область, г Архангельск, ул Паланина, д 28, строен 1	протяженность: 1490 м	_____	_____	Электрические сети	231400.95
43	29:22:070301:50	Здание	Архангельская область, г Архангельск, ул Паланина, д 28, корп 2	площадь: 6581.3 кв.м	_____	_____	Многоквартирный дом	178261749.93
44	29:22:070301:51	Здание	Архангельская область, г Архангельск, ул Паланина, д 28, корп 1, строен 2	площадь: 863.4 кв.м	_____	_____	Нежилое	11308597.35
45	29:22:070301:52	Здание	Архангельская область, г Архангельск, ул Паланина, д 28, корп 1	площадь: 2316.6 кв.м	_____	_____	Нежилое	22861853.59

_____ полное наименование должности

М.П.

_____ подпись

_____ инициалы, фамилия

КАДАСТРОВЫЙ ПЛАН ТЕРРИТОРИИ

Лист № 10	раздела 1	Всего листов раздела 1: 13	Всего разделов: 11	Всего листов: 170
-----------	-----------	----------------------------	--------------------	-------------------

« 15 » ноября 2022 г. № КУВИ-999/2022-1375071

Номер кадастрового квартала: 29:22:070301

Номер п/п	Кадастровый номер объекта недвижимости	Вид объекта недвижимости	Адрес	Площадь или основная характеристика	Категория земель	Виды разрешенного использования	Назначение (проектируемое назначение)	Кадастровая стоимость (руб)
1	2	3	4	5	6	7	8	9
46	29:22:070301:53	Здание	Архангельская область, г Архангельск, ул Папанина, д 28, корп 1, строен 1	площадь: 54.7 кв.м	—	—	Нежилое	759568.58
47	29:22:070301:54	Сооружение	Архангельская область, г Архангельск, ул Папанина, д 28, строен 1	протяженность: 3700 м	—	—	Электрические сети	574619.81
48	29:22:070301:55	Сооружение	Архангельская область, г Архангельск, ул Папанина, д 28, строен 1	протяженность: 3666 м	—	—	Электрические сети	569339.51
49	29:22:070301:56	Сооружение	Архангельская область, г Архангельск, ул Папанина, д 28, строен 1	высота: 11 м	—	—	Радиомачта	133266.67
50	29:22:070301:57	Сооружение	Архангельская область, г Архангельск, ул Папанина, д 28, строен 1	площадь: 10.5 кв.м	—	—	Бытовая будка	72726.99

_____ полное наименование должности

М.П.

_____ подпись

_____ инициалы, фамилия

КАДАСТРОВЫЙ ПЛАН ТЕРРИТОРИИ

Лист № 11	раздела 1	Всего листов раздела 1: 13	Всего разделов: 11	Всего листов: 170
-----------	-----------	----------------------------	--------------------	-------------------

« 15 » ноября 2022 г. № КУВИ-999/2022-1375071

Номер кадастрового квартала: 29:22:070301

Номер п/п	Кадастровый номер объекта недвижимости	Вид объекта недвижимости	Адрес	Площадь или основная характеристика	Категория земель	Виды разрешенного использования	Назначение (проектируемое назначение)	Кадастровая стоимость (руб)
1	2	3	4	5	6	7	8	9
51	29:22:000000:69	Здание	Архангельская область, г Архангельск, ул Воронина, д 32, корп 5	площадь: 294.3 кв.м	_____	_____	Нежилое	1200602.74
52	29:22:000000:70	Здание	Архангельская область, г Архангельск, ул Воронина, д 32, корп 5	площадь: 118.7 кв.м	_____	_____	Нежилое	2646270.5
53	29:22:000000:71	Здание	Архангельская область, г Архангельск, ул Воронина, д 32, корп 5	площадь: 262.8 кв.м	_____	_____	Нежилое	2341989.5
54	29:22:000000:72	Здание	Архангельская область, г Архангельск, ул Воронина, д 32, корп 5	площадь: 367.8 кв.м	_____	_____	Нежилое	3298956.35
55	29:22:000000:76	Здание	Архангельская область, г Архангельск, ул Воронина, д 32, корп 5	площадь: 438.8 кв.м	_____	_____	Нежилое	5322639.61

_____ полное наименование должности

М.П.

_____ подпись

_____ инициалы, фамилия

КАДАСТРОВЫЙ ПЛАН ТЕРРИТОРИИ

Лист № 12	раздела 1	Всего листов раздела 1: 13	Всего разделов: 11	Всего листов: 170
-----------	-----------	----------------------------	--------------------	-------------------

« 15 » ноября 2022 г. № КУВИ-999/2022-1375071

Номер кадастрового квартала: 29:22:070301

Номер п/п	Кадастровый номер объекта недвижимости	Вид объекта недвижимости	Адрес	Площадь или основная характеристика	Категория земель	Виды разрешенного использования	Назначение (проектируемое назначение)	Кадастровая стоимость (руб)
1	2	3	4	5	6	7	8	9
56	29:22:000000:77	Здание	Архангельская область, г Архангельск, ул Воронина, д 32, корп 5	площадь: 61.3 кв.м	_____	_____	Нежилое	1318056.05
57	29:22:070301:547	Земельный участок	Архангельская область, г Архангельск, ул Воронина	3768 +/-21	Земли населенных пунктов	Для организации и эксплуатации спортивной площадки без права капитального строительства и создания объектов недвижимости	_____	2482283.04
58	29:22:070301:548	Земельный участок	Архангельская область, г Архангельск, ул Воронина	3300 +/-20	Земли населенных пунктов	Для организации и эксплуатации площадки для учебного оборудования без права капитального строительства и создания объектов недвижимости	_____	2173974
59	29:22:070301:562	Сооружение	163000, Архангельская область, г Архангельск, ул Воронина	протяженность: 113 м	_____	_____	10.3 Сооружения канализации	55179.57
60	29:22:070301:577	Сооружение	163062, Архангельская область, г Архангельск, ул Воронина, д 32, корп 1	протяженность: 57 м	_____	_____	7.7. Сооружения трубопроводного транспорта	22196.69

полное наименование должности

М.П.

подпись

инициалы, фамилия

КАДАСТРОВЫЙ ПЛАН ТЕРРИТОРИИ

Лист № 13	раздела 1	Всего листов раздела 1: 13	Всего разделов: 11	Всего листов: 170
« 15 » ноября 2022 г. № КУВИ-999/2022-1375071				
Номер кадастрового квартала: 29:22:070301				

Номер п/п	Кадастровый номер объекта недвижимости	Вид объекта недвижимости	Адрес	Площадь или основная характеристика	Категория земель	Виды разрешенного использования	Назначение (проектируемое назначение)	Кадастровая стоимость (руб)
1	2	3	4	5	6	7	8	9
61	29:22:070301:585	Сооружение	Архангельская область, г Архангельск, ул Папанина, д 28, строение 1	—	—	—	Распределение и передача электрической энергии	11447.79
62	29:22:070301:587	Земельный участок	Местоположение установлено относительно ориентира, расположенного за пределами участка. Почтовый адрес ориентира: Архангельская область, г Архангельск	4231 +/-23	Земли населенных пунктов	Для строительства объекта "Газопровод межпоселковый от пос. Силикатный до ГГРП г. Архангельска Архангельской области"	—	1067937.82
63	29:22:070301:1229	Сооружение	Архангельская область, г Архангельск	протяженность: 703 м	—	—	1.1. сооружения электроэнергетики	18076.8
64	29:22:000000:8237	Сооружение	163000, Архангельская область, г Архангельск	протяженность: 349 м	—	—	10) сооружения коммунального хозяйства	127816.4

_____ полное наименование должности

М.П.

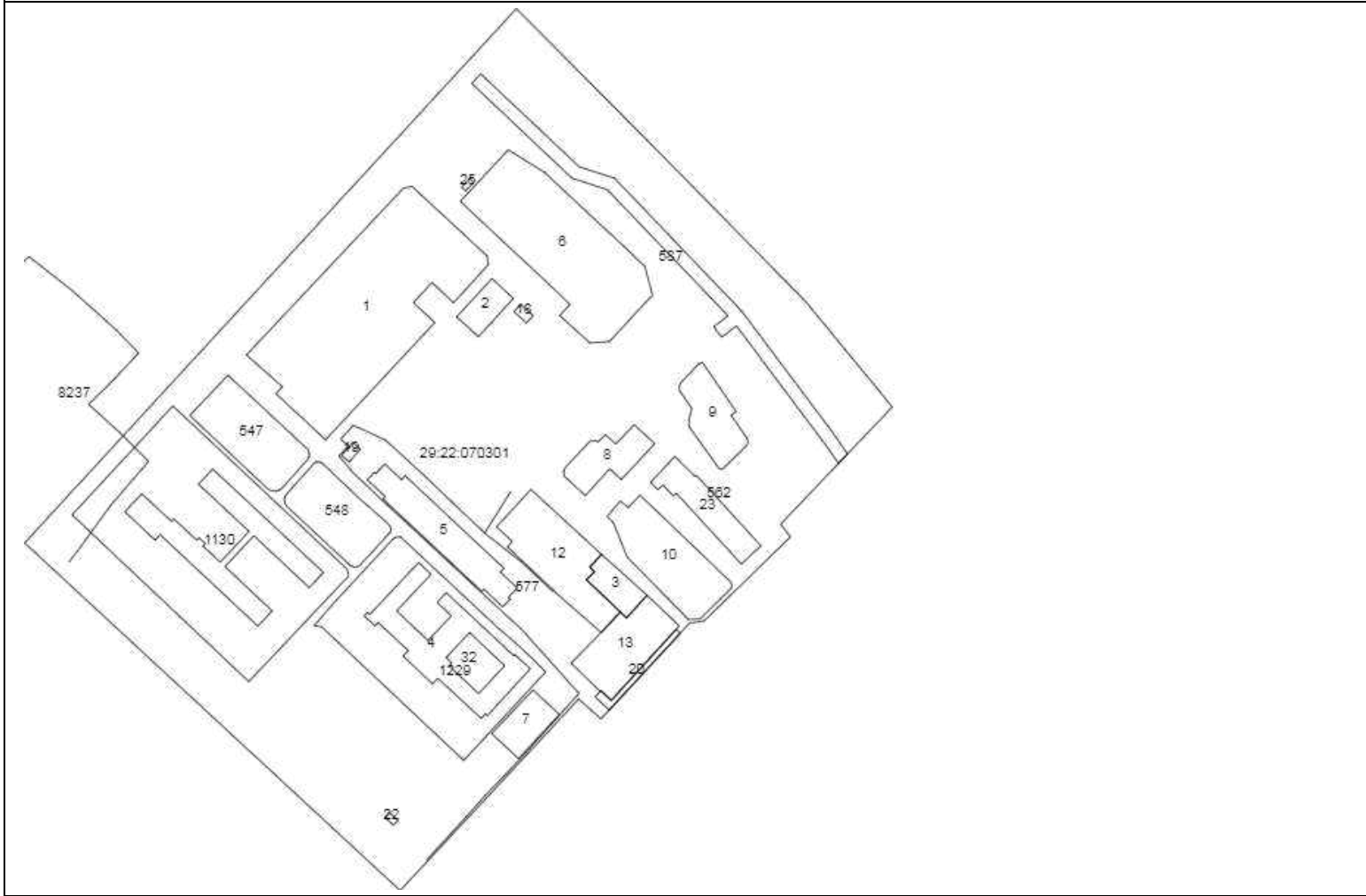
_____ подпись

_____ инициалы, фамилия

КАДАСТРОВЫЙ ПЛАН ТЕРРИТОРИИ

Лист № 1	раздела 2	Всего листов раздела 2: 1	Всего разделов: 11	Всего листов: 170
« 15 » ноября 2022 г. № КУВИ-999/2022-1375071				
Номер кадастрового квартала: 29:22:070301				

План (чертеж, схема) объектов недвижимости, расположенных в кадастровом квартале



Масштаб:

полное наименование должности

М.П.

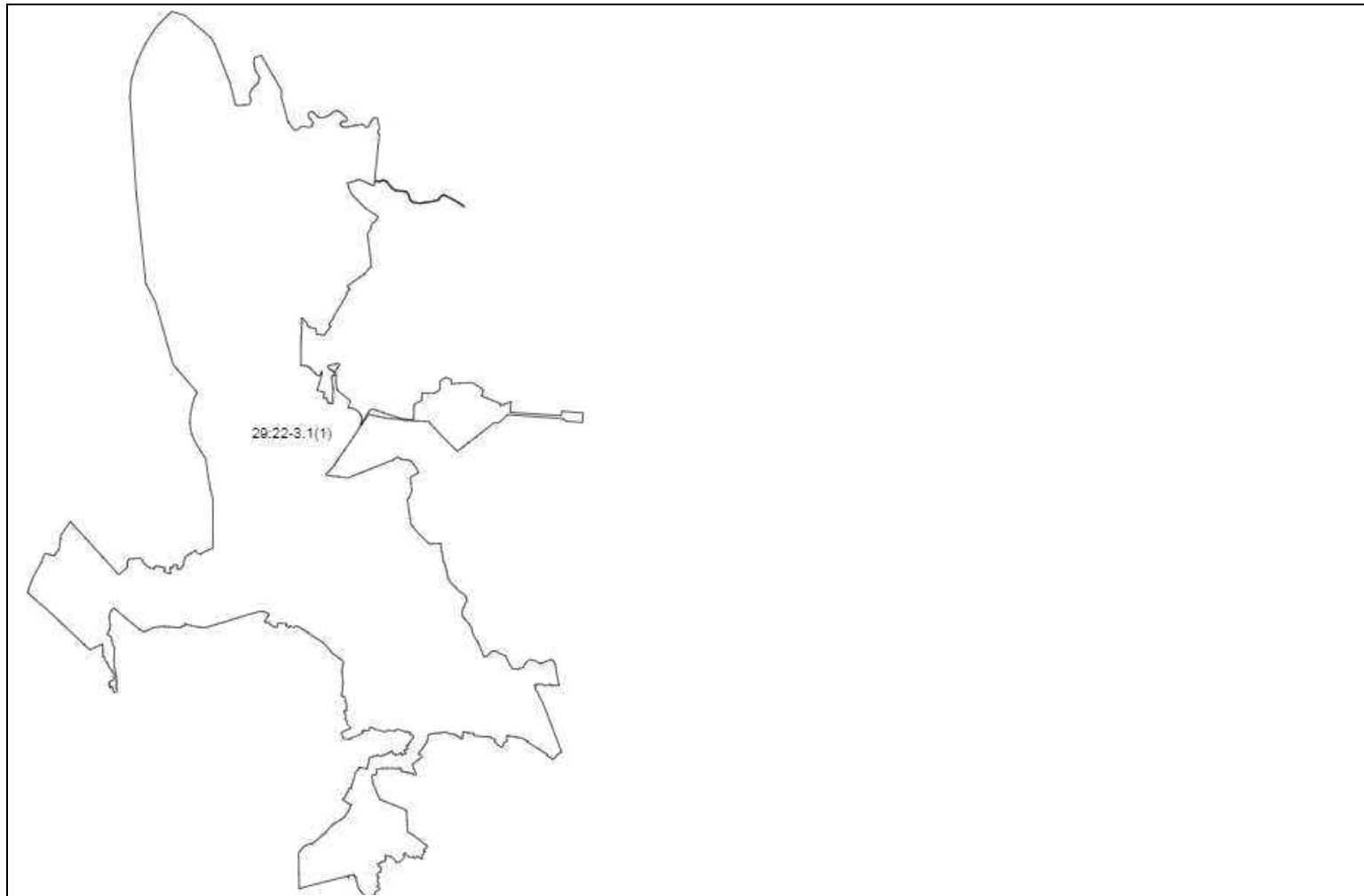
подпись

инициалы, фамилия

КАДАСТРОВЫЙ ПЛАН ТЕРРИТОРИИ

Лист № 1	раздела 3	Всего листов раздела 3: 1	Всего разделов: 11	Всего листов: 170
« 15 » ноября 2022 г. № КУВИ-999/2022-1375071				
Номер кадастрового квартала: 29:22:070301				

План (чертеж, схема) границ между субъектами Российской Федерации, границ муниципальных образований, границ населенных пунктов, расположенных в кадастровом квартале



Масштаб:

полное наименование должности

М.П.

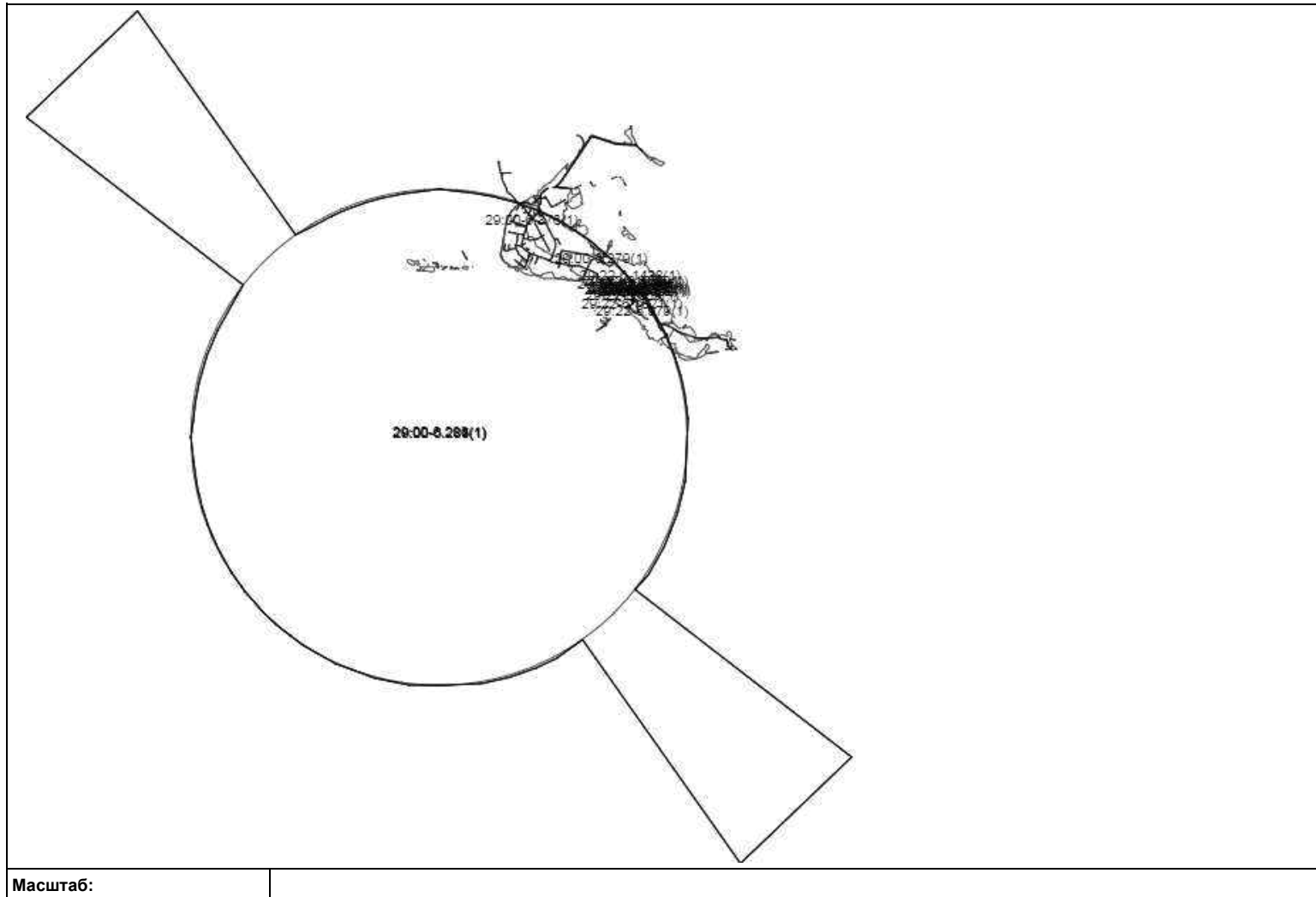
подпись

инициалы, фамилия

КАДАСТРОВЫЙ ПЛАН ТЕРРИТОРИИ

Лист № 1	раздела 4	Всего листов раздела 4: 1	Всего разделов: 11	Всего листов: 170
« 15 » ноября 2022 г. № КУВИ-999/2022-1375071				
Номер кадастрового квартала: 29:22:070301				

План (чертеж, схема) зон с особыми условиями использования территорий, расположенных в кадастровом квартале



Масштаб:

полное наименование должности

М.П.

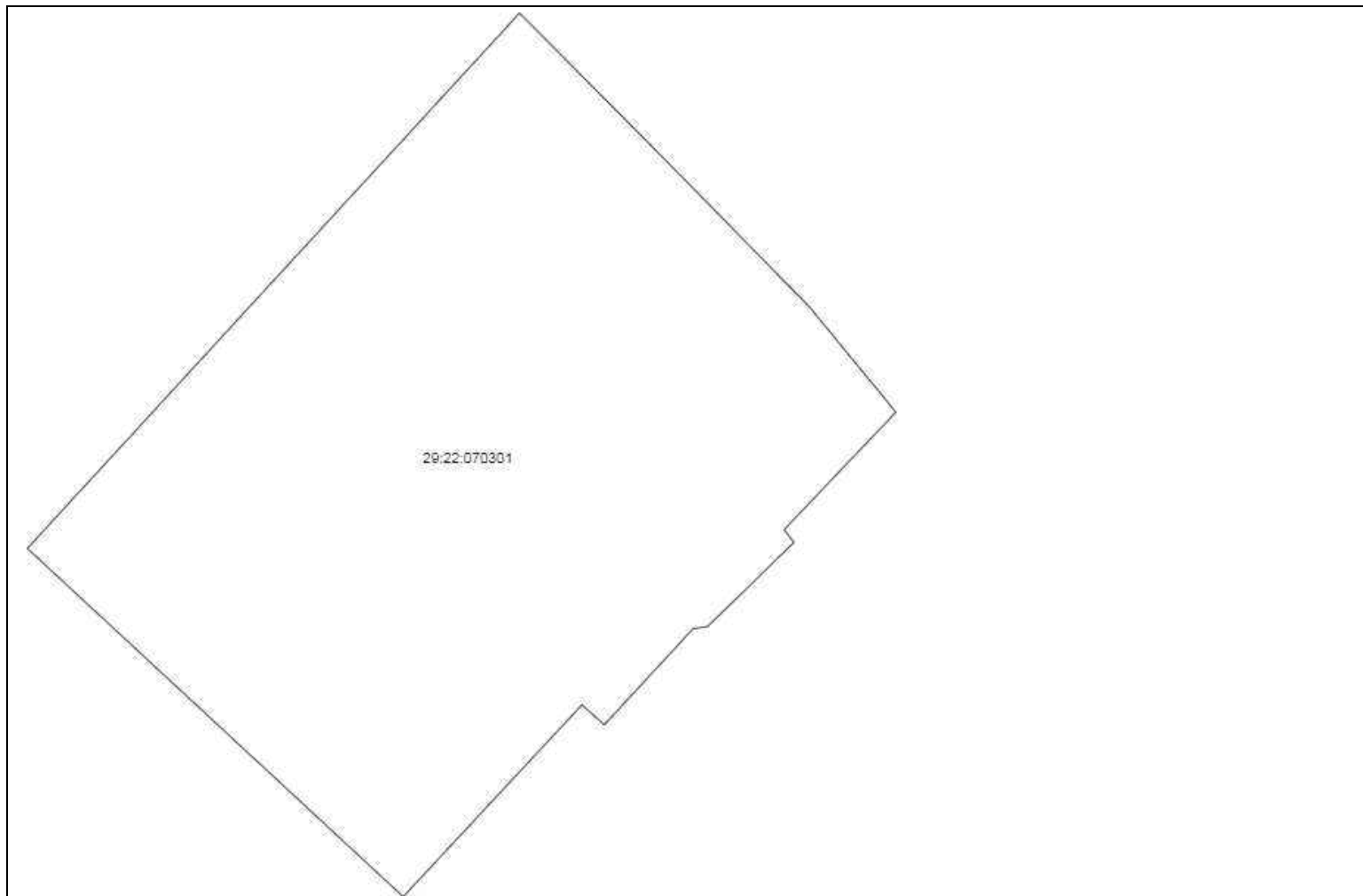
подпись

инициалы, фамилия

КАДАСТРОВЫЙ ПЛАН ТЕРРИТОРИИ

Лист № 1	раздела 6	Всего листов раздела 6: 1	Всего разделов: 11	Всего листов: 170
« 15 » ноября 2022 г. № КУВИ-999/2022-1375071				
Номер кадастрового квартала: 29:22:070301				

План (чертеж, схема) территорий объектов культурного наследия, территорий опережающего социально-экономического развития, зон территориального развития в Российской Федерации, игорных зон, лесничеств, лесопарков, особо охраняемых природных территорий, особых экономических зон, охотничьих угодий, земельных участков, подлежащих образованию в соответствии с утвержденным проектом межевания территории, береговых линий (границы водного объекта), единиц кадастрового деления, расположенных в кадастровом квартале



Масштаб:

_____ М.П. _____ инициалы, фамилия

полное наименование должности

М.П.

подпись

инициалы, фамилия

КАДАСТРОВЫЙ ПЛАН ТЕРРИТОРИИ

Лист № 1	раздела 7	Всего листов раздела 7: 3	Всего разделов: 11	Всего листов: 170
« 15 » ноября 2022 г. № КУВИ-999/2022-1375071				
Номер кадастрового квартала: 29:22:070301				

Общая информация о зонах с особыми условиями использования территорий, территориальных зонах, территориях объектов культурного наследия, территориях опережающего социально-экономического развития, зонах территориального развития в Российской Федерации, об игорных зонах, о лесничествах, лесопарках, об особо охраняемых природных территориях, особых экономических зонах, охотничьих угодьях, о земельных участках, подлежащих образованию в соответствии с утвержденным проектом межевания территории, о береговых линиях (границе водного объекта), единицах кадастрового деления

Номер п/п	Реестровый (учетный, условный) номер	Дата присвоения	Индивидуальное обозначение зоны или территории, тип и наименование водного объекта, наименование единицы кадастрового деления
1	2	3	4
1	29:22:070301	—	граница кадастрового квартала
2	29:22-6.284	13.05.2014	Зона с особыми условиями использования территории Охранная зона инженерных коммуникаций
3	29:22-6.52	01.07.2016	Зона с особыми условиями использования территории Охранная зона инженерных коммуникаций
4	29:22-6.73	04.07.2016	Зона с особыми условиями использования территории Охранная зона инженерных коммуникаций
5	29:22-6.281	25.06.2015	Зона с особыми условиями использования территории Охранная зона инженерных коммуникаций
6	29:22-6.366	12.04.2018	Граница зоны с особыми условиями использования территории Охранная зона геодезического пункта
7	29:00-6.279	31.10.2020	Граница зоны с особыми условиями использования территории Иная зона с особыми условиями использования территории
8	29:00-6.285	11.01.2021	Граница зоны с особыми условиями использования территории Охранная зона транспорта
9	29:00-6.286	11.01.2021	Граница зоны с особыми условиями использования территории Охранная зона транспорта
10	29:22-6.962	23.06.2021	Зона с особыми условиями использования территории Охранная зона инженерных коммуникаций

полное наименование должности

М.П.

подпись

инициалы, фамилия

КАДАСТРОВЫЙ ПЛАН ТЕРРИТОРИИ

Лист № 2	раздела 7	Всего листов раздела 7: 3	Всего разделов: 11	Всего листов: 170
« 15 » ноября 2022 г. № КУВИ-999/2022-1375071				
Номер кадастрового квартала: 29:22:070301				

Номер п/п	Реестровый (учетный, условный) номер	Дата присвоения	Индивидуальное обозначение зоны или территории, тип и наименование водного объекта, наименование единицы кадастрового деления
1	2	3	4
11	29:22-6.969	25.06.2021	Зона с особыми условиями использования территории Охранная зона инженерных коммуникаций
12	29:22-6.979	25.06.2021	Зона с особыми условиями использования территории Охранная зона инженерных коммуникаций
13	29:22-6.1021	06.07.2021	Зона с особыми условиями использования территории Охранная зона инженерных коммуникаций
14	29:22-6.1029	06.07.2021	Зона с особыми условиями использования территории Охранная зона инженерных коммуникаций
15	29:00-6.284	11.01.2021	Зона с особыми условиями использования территории Охранная зона транспорта
16	29:22-6.1090	30.07.2021	Зона с особыми условиями использования территории Охранная зона инженерных коммуникаций
17	29:22-6.1093	30.07.2021	Зона с особыми условиями использования территории Охранная зона инженерных коммуникаций
18	29:22-6.1139	11.08.2021	Зона с особыми условиями использования территории Охранная зона инженерных коммуникаций
19	29:22-6.1290	20.08.2021	Зона с особыми условиями использования территории Охранная зона инженерных коммуникаций
20	29:22-6.1296	20.08.2021	Зона с особыми условиями использования территории Охранная зона инженерных коммуникаций

полное наименование должности

М.П.

подпись

инициалы, фамилия

КАДАСТРОВЫЙ ПЛАН ТЕРРИТОРИИ

Лист № 3	раздела 7	Всего листов раздела 7: 3	Всего разделов: 11	Всего листов: 170
« 15 » ноября 2022 г. № КУВИ-999/2022-1375071				
Номер кадастрового квартала: 29:22:070301				

Номер п/п	Реестровый (учетный, условный) номер	Дата присвоения	Индивидуальное обозначение зоны или территории, тип и наименование водного объекта, наименование единицы кадастрового деления
1	2	3	4
21	29:22-6.1297	20.08.2021	Зона с особыми условиями использования территории Охранная зона инженерных коммуникаций
22	29:00-6.283	11.01.2021	Зона с особыми условиями использования территории Охранная зона транспорта
23	29:22-6.1438	22.10.2021	Зона с особыми условиями использования территории Зона публичного сервитута
24	29:00-6.376	05.10.2022	Зона с особыми условиями использования территории Охранная зона инженерных коммуникаций

полное наименование должности

М.П.

подпись

инициалы, фамилия

КАДАСТРОВЫЙ ПЛАН ТЕРРИТОРИИ

На основании запроса от 13.02.2024, поступившего на рассмотрение 14.02.2024, сообщаем, что согласно записям Единого государственного реестра недвижимости:

Лист № 1	раздела 1	Всего листов раздела 1: 15	Всего разделов: 11	Всего листов: 171
« 13 » февраля 2024 г. № КУВИ-001/2024-45708721				
Номер кадастрового квартала: 29:22:070302			Площадь кадастрового квартала: 31.11 Га	

Общие сведения об объектах недвижимости в кадастровом квартале

Номер п/п	Кадастровый номер объекта недвижимости	Вид объекта недвижимости	Адрес	Площадь или основная характеристика	Категория земель	Виды разрешенного использования	Назначение (проектируемое назначение)	Кадастровая стоимость (руб)
1	2	3	4	5	6	7	8	9
1	29:22:070302:1	Земельный участок	Местоположение установлено относительно ориентира, расположенного в границах участка. Почтовый адрес ориентира: Архангельская область, г Архангельск, ул Воронина, д 30, корп 5	1586	Земли населенных пунктов	эксплуатация здания столовой	_____	2758767.4
2	29:22:070302:2	Земельный участок	Архангельская область, г Архангельск, ул Воронина, д 30, корп 3	1763	Земли населенных пунктов	эксплуатация здания общежития	_____	3097316.52
3	29:22:070302:4	Земельный участок	Архангельская область, г Архангельск, ул Воронина, д 30	11231 +/-9	Земли населенных пунктов	для эксплуатации здания училища	_____	5361844.11
4	29:22:070302:5	Земельный участок	Архангельская область, г Архангельск, ул Воронина, д 30, корп 4	2220	Земли населенных пунктов	для эксплуатации общежития	_____	3900194.37
5	29:22:070302:6	Земельный участок	Архангельская область, г Архангельск, ул Воронина, д 30, корп 2	861	Земли населенных пунктов	для эксплуатации здания общежития № 7	_____	1512642.95

М.П.

полное наименование должности

М.П.

подпись

инициалы, фамилия

КАДАСТРОВЫЙ ПЛАН ТЕРРИТОРИИ

Лист № 2	раздела 1	Всего листов раздела 1: 15	Всего разделов: 11	Всего листов: 171
« 13 » февраля, 2024 г. № КУВИ-001/2024-45708721				
Номер кадастрового квартала: 29:22:070302				

Номер п/п	Кадастровый номер объекта недвижимости	Вид объекта недвижимости	Адрес	Площадь или основная характеристика	Категория земель	Виды разрешенного использования	Назначение (проектируемое назначение)	Кадастровая стоимость (руб)
1	2	3	4	5	6	7	8	9
6	29:22:070302:8	Земельный участок	Местоположение установлено относительно ориентира, расположенного в границах участка. Почтовый адрес ориентира: Архангельская область, г Архангельск, ул Воронина, д 30, корп 2	920	Земли населенных пунктов	здание общежития № 7	_____	1616296.76
7	29:22:070302:9	Земельный участок	Архангельская область, г Архангельск, ул Воронина, д 30, корп 1	18700	Земли населенных пунктов	комплекс зданий училища	_____	6674292.11
8	29:22:070302:11	Земельный участок	Архангельская область, г Архангельск, ул Воронина, д 30, корп 3, строен 1	98 +/-6	Земли населенных пунктов	Для эксплуатации трансформаторной подстанции (ТП-394)	_____	25292.06
9	29:22:070302:12	Земельный участок	Архангельская область, г Архангельск, ул Воронина, д 30, корп 1, строен 1	92 +/-6	Земли населенных пунктов	Для эксплуатации трансформаторной подстанции (ТП-383)	_____	23743.56
10	29:22:070302:13 (входит в единое землепользование 29:22:000000:31)	Земельный участок	Архангельская область, г Архангельск, ул Воронина, д 32, корп 5	954 +/-11	Земли населенных пунктов	_____	_____	662104.62

_____ полное наименование должности

М.П.

_____ подпись

_____ инициалы, фамилия

КАДАСТРОВЫЙ ПЛАН ТЕРРИТОРИИ

Лист № 3	раздела 1	Всего листов раздела 1: 15	Всего разделов: 11	Всего листов: 171
----------	-----------	----------------------------	--------------------	-------------------

« 13 » февраля, 2024 г. № КУВИ-001/2024-45708721

Номер кадастрового квартала: 29:22:070302

Номер п/п	Кадастровый номер объекта недвижимости	Вид объекта недвижимости	Адрес	Площадь или основная характеристика	Категория земель	Виды разрешенного использования	Назначение (проектируемое назначение)	Кадастровая стоимость (руб)
1	2	3	4	5	6	7	8	9
11	29:22:070302:14	Земельный участок	Местоположение установлено относительно ориентира, расположенного в границах участка. Почтовый адрес ориентира: Архангельская область, г Архангельск, ул Воронина, д 26	2000 +/-4.7	Земли населенных пунктов	для эксплуатации двухэтажного здания автозаправочной станции	_____	3814338.49
12	29:22:070302:18	Земельный участок	Архангельская область, г Архангельск, ул Воронина, д 24, корп 1	2038 +/-16	Земли населенных пунктов	для эксплуатации автостоянки	_____	818001.57
13	29:22:070302:19	Земельный участок	Архангельская область, г Архангельск, ул Воронина, д 30	1956 +/-15	Земли населенных пунктов	Для строительства и дальнейшей эксплуатации 26 гаражей	_____	795026.68
14	29:22:070302:20	Здание	Архангельская область, г Архангельск, ул Воронина, д 30, корп 1	площадь: 4677.4 кв.м	_____	_____	Нежилое	46568693.21
15	29:22:070302:21	Сооружение	Архангельская область, г Архангельск, ул Воронина, д 26	протяженность: 550 м	_____	_____	Сооружения энергетики и электропередачи	230472.4

_____ полное наименование должности

М.П.

_____ подпись

_____ инициалы, фамилия

КАДАСТРОВЫЙ ПЛАН ТЕРРИТОРИИ

Лист № 4 раздела 1 Всего листов раздела 1: 15 Всего разделов: 11 Всего листов: 171

« 13 » февраля 2024 г. № КУВИ-001/2024-45708721

Номер кадастрового квартала: 29:22:070302

Номер п/п	Кадастровый номер объекта недвижимости	Вид объекта недвижимости	Адрес	Площадь или основная характеристика	Категория земель	Виды разрешенного использования	Назначение (проектируемое назначение)	Кадастровая стоимость (руб)
1	2	3	4	5	6	7	8	9
16	29:22:070302:22	Здание	Архангельская область, г Архангельск, ул Воронина, д 30, корп 1	площадь: 2384.5 кв.м	_____	_____	Нежилое	28442498.25
17	29:22:070302:23	Здание	163062, Архангельская область, г Архангельск, ул Воронина В.И., д 30	площадь: 10537.4 кв.м	_____	_____	Нежилое	117795347.64
18	29:22:070302:24	Здание	Архангельская область, г Архангельск, ул Воронина, д 30, корп 3	площадь: 5990 кв.м	_____	_____	Нежилое	63733215.88
19	29:22:070302:25	Здание	Архангельская область, г Архангельск, ул Воронина, д 30, корп 4	площадь: 6427.7 кв.м	_____	_____	Многоквартирный дом	179889517.67
20	29:22:070302:26	Здание	Архангельская область, г Архангельск, ул Воронина, д 30, корп 5	площадь: 1703.2 кв.м	_____	_____	Нежилое	19642058.48

_____ полное наименование должности

М.П.

_____ подпись

_____ инициалы, фамилия

КАДАСТРОВЫЙ ПЛАН ТЕРРИТОРИИ

Лист № 5	раздела 1	Всего листов раздела 1: 15	Всего разделов: 11	Всего листов: 171
----------	-----------	----------------------------	--------------------	-------------------

« 13 » февраля 2024 г. № КУВИ-001/2024-45708721

Номер кадастрового квартала: 29:22:070302

Номер п/п	Кадастровый номер объекта недвижимости	Вид объекта недвижимости	Адрес	Площадь или основная характеристика	Категория земель	Виды разрешенного использования	Назначение (проектируемое назначение)	Кадастровая стоимость (руб)
1	2	3	4	5	6	7	8	9
21	29:22:070302:27	Здание	Архангельская область, г Архангельск, ул Воронина, д 30, корп 2	площадь: 6340.3 кв.м	_____	_____	Жилое	72763333.96
22	29:22:070302:28	Здание	Архангельская область, г Архангельск, ул Воронина, д 30, корп 3, строен 1	площадь: 54.6 кв.м	_____	_____	Нежилое	529220.49
23	29:22:070302:29	Здание	Архангельская область, г Архангельск, ул Воронина, д 30, корп 1, строен 1	площадь: 54.8 кв.м	_____	_____	Нежилое	508066.02
24	29:22:070302:83	Объект незавершенного строительства	Архангельская область, г Архангельск, ул Воронина	площадь застройки: 670.8 кв.м	_____	_____	нежилое	3040377.82
25	29:22:070302:84	Земельный участок	163000, Архангельская область, г Архангельск	22222 +/-72	Земли населенных пунктов	для размещения объектов физической культуры и спорта	_____	9383573.73

_____ полное наименование должности

М.П.

_____ подпись

_____ инициалы, фамилия

КАДАСТРОВЫЙ ПЛАН ТЕРРИТОРИИ

Лист № 6	раздела 1	Всего листов раздела 1: 15	Всего разделов: 11	Всего листов: 171
----------	-----------	----------------------------	--------------------	-------------------

« 13 » февраля 2024 г. № КУВИ-001/2024-45708721

Номер кадастрового квартала: 29:22:070302

Номер п/п	Кадастровый номер объекта недвижимости	Вид объекта недвижимости	Адрес	Площадь или основная характеристика	Категория земель	Виды разрешенного использования	Назначение (проектируемое назначение)	Кадастровая стоимость (руб)
1	2	3	4	5	6	7	8	9
26	29:22:070302:94	Сооружение	Архангельская область, г Архангельск, ул Воронина	протяженность: 196 м	_____	_____	7.4 Сооружения дорожного транспорта	708836.94
27	29:22:070302:95	Земельный участок	Архангельская область, г Архангельск	7022 +/-29	Земли населенных пунктов	для строительства объекта "Газопровод межпоселковый от пос. Силикатный до ГГРП г. Архангельска Архангельской области"	_____	1781270.74
28	29:22:070302:96	Земельный участок	Архангельская область, г Архангельск, ул Воронина	4227 +/-23	Земли населенных пунктов	Для муниципальных нужд: инженерной подготовки территории, предназначенной для жилищного строительства	_____	1072263.09
29	29:22:070302:97	Земельный участок	Архангельская область, г Архангельск, ул Воронина	39653 +/-70	Земли населенных пунктов	Образование и просвещение	_____	12360213.06
30	29:22:070302:208	Земельный участок	163057, Архангельская область, г Архангельск, ул В.И. Воронина, участок 28/2	20358 +/-50	Земли населенных пунктов	Образование и просвещение	_____	7156171.91

_____ полное наименование должности

_____ М.П.

_____ подпись

_____ инициалы, фамилия

КАДАСТРОВЫЙ ПЛАН ТЕРРИТОРИИ

Лист № 7 раздела 1 Всего листов раздела 1: 15 Всего разделов: 11 Всего листов: 171

« 13 » февраля 2024 г. № КУВИ-001/2024-45708721

Номер кадастрового квартала: 29:22:070302

Номер п/п	Кадастровый номер объекта недвижимости	Вид объекта недвижимости	Адрес	Площадь или основная характеристика	Категория земель	Виды разрешенного использования	Назначение (проектируемое назначение)	Кадастровая стоимость (руб)
1	2	3	4	5	6	7	8	9
31	29:22:070302:209	Сооружение	Архангельская область, г Архангельск, ул Воронина В.И.	протяженность: 86 м	—	—	10.3. Сооружения канализации	237911.42
32	29:22:070302:210	Сооружение	Архангельская область, г Архангельск, ул Воронина В.И.	протяженность: 156 м	—	—	10) Сооружения коммунального хозяйства	503922.1
33	29:22:070302:211	Сооружение	Архангельская область, г Архангельск, ул Воронина В.И.	протяженность: 42 м	—	—	10) Сооружения коммунального хозяйства	269012.05
34	29:22:070302:212	Здание	163057, Архангельская область, г Архангельск, ул Воронина В.И., д 28, корп 2	площадь: 3501 кв.м	—	—	Нежилое	61770580
35	29:22:070302:213	Сооружение	Архангельская область, г Архангельск	протяженность: 52 м	—	—	10.3. сооружения канализации	143853.42

_____ полное наименование должности

М.П.

_____ подпись

_____ инициалы, фамилия

КАДАСТРОВЫЙ ПЛАН ТЕРРИТОРИИ

Лист № 8	раздела 1	Всего листов раздела 1: 15	Всего разделов: 11	Всего листов: 171
« 13 » февраля 2024 г. № КУВИ-001/2024-45708721				
Номер кадастрового квартала: 29:22:070302				

Номер п/п	Кадастровый номер объекта недвижимости	Вид объекта недвижимости	Адрес	Площадь или основная характеристика	Категория земель	Виды разрешенного использования	Назначение (проектируемое назначение)	Кадастровая стоимость (руб)
1	2	3	4	5	6	7	8	9
36	29:22:070302:214	Здание	163057, Архангельская область, г Архангельск, ул Воронина В.И., д 28	площадь: 2143.3 кв.м	_____	_____	Нежилое	40740063.99
37	29:22:070302:215	Сооружение	Архангельская область, г Архангельск, в районе территориального округа Варавино-Фактория, по ул. Воронина - ул. Русанова - Окружное шоссе	протяженность: 67 м	_____	_____	7.7. сооружения трубопроводного транспорта	429138.27
38	29:22:070302:216	Сооружение	Архангельская область, г Архангельск	протяженность: 471 м	_____	_____	7.8. сооружения связи	337026.53
39	29:22:070302:217	Сооружение	Архангельская область, г Архангельск	протяженность: 524 м	_____	_____	1.1. сооружения электроэнергетики	108512.81
40	29:22:070302:218	Сооружение	Архангельская область, г Архангельск, ул Воронина В.И.	протяженность: 415 м	_____	_____	10) Сооружения коммунального хозяйства	85940.49

полное наименование должности

М.П.

подпись

инициалы, фамилия

КАДАСТРОВЫЙ ПЛАН ТЕРРИТОРИИ

Лист № 9	раздела 1	Всего листов раздела 1: 15	Всего разделов: 11	Всего листов: 171
----------	-----------	----------------------------	--------------------	-------------------

« 13 » февраля 2024 г. № КУВИ-001/2024-45708721

Номер кадастрового квартала: 29:22:070302

Номер п/п	Кадастровый номер объекта недвижимости	Вид объекта недвижимости	Адрес	Площадь или основная характеристика	Категория земель	Виды разрешенного использования	Назначение (проектируемое назначение)	Кадастровая стоимость (руб)
1	2	3	4	5	6	7	8	9
41	29:22:070302:219	Сооружение	Архангельская область, г Архангельск, ул Воронина В.И.	протяженность: 522 м	—	—	10.3. Сооружения канализации	1444067.01
42	29:22:070302:220	Сооружение	Архангельская область, г Архангельск, в районе территориального округа Варавино-Фактория, по ул. Воронина - ул. Русанова - Окружное шоссе	протяженность: 56 м	—	—	10) сооружения коммунального хозяйства	180895.11
43	29:22:070302:221	Земельный участок	Архангельская область, г Архангельск, ул Воронина В.И.	10364 +/-36	Земли населенных пунктов	Многоэтажная жилая застройка (высотная застройка)	—	14384268.19
44	29:22:070302:222	Земельный участок	Архангельская область, г Архангельск, ул Воронина В.И.	11171 +/-37	Земли населенных пунктов	Многоэтажная жилая застройка (высотная застройка)	—	15308052.06
45	29:22:070302:224	Сооружение	Архангельская область, г Архангельск, ул Воронина В.И.	протяженность: 549 м	—	—	10.3. Сооружения канализации	1569385.47

_____ полное наименование должности

М.П.

_____ подпись

_____ инициалы, фамилия

КАДАСТРОВЫЙ ПЛАН ТЕРРИТОРИИ

Лист № 10	раздела 1	Всего листов раздела 1: 15	Всего разделов: 11	Всего листов: 171
-----------	-----------	----------------------------	--------------------	-------------------

« 13 » февраля, 2024 г. № КУВИ-001/2024-45708721

Номер кадастрового квартала: 29:22:070302

Номер п/п	Кадастровый номер объекта недвижимости	Вид объекта недвижимости	Адрес	Площадь или основная характеристика	Категория земель	Виды разрешенного использования	Назначение (проектируемое назначение)	Кадастровая стоимость (руб)
1	2	3	4	5	6	7	8	9
46	29:22:070302:225	Сооружение	Архангельская область, г Архангельск, ул Воронина В.И.	протяженность: 1722 м	_____	_____	1.1. Сооружения электроэнергетики	368357.34
47	29:22:070302:226	Сооружение	Архангельская область, г Архангельск, ул Воронина В.И.	протяженность: 1487 м	_____	_____	10.3. Сооружения канализации	4250776.31
48	29:22:070302:227	Сооружение	Архангельская область, г Архангельск, ул Воронина В.И.	протяженность: 92 м	_____	_____	10.3. Сооружения канализации	262993.56
49	29:22:070302:228	Здание	163057, Архангельская область, г Архангельск, ул Воронина В.И., д 28, корп 1	площадь: 19312.1 кв.м	_____	_____	Нежилое	269528198.03
50	29:22:070302:229	Сооружение	Архангельская область, г Архангельск, ул Воронина В.И.	протяженность: 97 м	_____	_____	7.7. Сооружения трубопроводного транспорта	649530.18

_____ полное наименование должности

М.П.

_____ подпись

_____ инициалы, фамилия

КАДАСТРОВЫЙ ПЛАН ТЕРРИТОРИИ

Лист № 11	раздела 1	Всего листов раздела 1: 15	Всего разделов: 11	Всего листов: 171
« 13 » февраля 2024 г. № КУВИ-001/2024-45708721				
Номер кадастрового квартала: 29:22:070302				

Номер п/п	Кадастровый номер объекта недвижимости	Вид объекта недвижимости	Адрес	Площадь или основная характеристика	Категория земель	Виды разрешенного использования	Назначение (проектируемое назначение)	Кадастровая стоимость (руб)
1	2	3	4	5	6	7	8	9
51	29:22:070302:230	Сооружение	Архангельская область, г Архангельск, ул Воронина В.И.	протяженность: 118 м	_____	_____	10.3. Сооружения канализации	86232.02
52	29:22:070302:231	Сооружение	Архангельская область, г Архангельск, ул Воронина В.И.	протяженность: 595 м	_____	_____	10.1. Сооружения водозаборные	2035070.02
53	29:22:070302:232	Сооружение	Архангельская область, г Архангельск, ул Воронина В.И.	протяженность: 221 м	_____	_____	10.1. Сооружения водозаборные	755883.15
54	29:22:070302:233	Сооружение	Архангельская область, г Архангельск, ул Воронина В.И.	протяженность: 35 м	_____	_____	10) Сооружения коммунального хозяйства	113059.45
55	29:22:070302:234	Сооружение	Архангельская область, г Архангельск, ул Воронина В.И.	протяженность: 67 м	_____	_____	10.3. Сооружения канализации	185349.6

_____ полное наименование должности

М.П.

_____ подпись

_____ инициалы, фамилия

КАДАСТРОВЫЙ ПЛАН ТЕРРИТОРИИ

Лист № 12	раздела 1	Всего листов раздела 1: 15	Всего разделов: 11	Всего листов: 171
« 13 » февраля, 2024 г. № КУВИ-001/2024-45708721				
Номер кадастрового квартала: 29:22:070302				

Номер п/п	Кадастровый номер объекта недвижимости	Вид объекта недвижимости	Адрес	Площадь или основная характеристика	Категория земель	Виды разрешенного использования	Назначение (проектируемое назначение)	Кадастровая стоимость (руб)
1	2	3	4	5	6	7	8	9
56	29:22:070302:235	Сооружение	Архангельская область, г Архангельск, ул В.И. Воронина	протяженность: 78 м	_____	_____	10) Сооружения коммунального хозяйства	266782.29
57	29:22:070302:236	Земельный участок	Архангельская область, г Архангельск, ул Воронина В.И.	21138 +/-51	Земли населенных пунктов	Многоэтажная жилая застройка (высотная застройка)	_____	24881237.25
58	29:22:070302:247	Здание	163057, Архангельская область, г Архангельск, ул Воронина В.И., д 28, к 4	площадь: 9596.2 кв.м	_____	_____	Многоквартирный дом	432698126.67
59	29:22:070302:356	Здание	163057, Архангельская область, г Архангельск, ул Воронина В.И., д 28, к 3	площадь: 9591.4 кв.м	_____	_____	Многоквартирный дом	432481691.93
60	29:22:070302:501	Сооружение	Архангельская область, г Архангельск, ул Воронина В.И.	протяженность: 187 м	_____	_____	10.3. Сооружения канализации	557554.95

М.П.

КАДАСТРОВЫЙ ПЛАН ТЕРРИТОРИИ

Лист № 13	раздела 1	Всего листов раздела 1: 15	Всего разделов: 11	Всего листов: 171
-----------	-----------	----------------------------	--------------------	-------------------

« 13 » февраля 2024 г. № КУВИ-001/2024-45708721

Номер кадастрового квартала: 29:22:070302

Номер п/п	Кадастровый номер объекта недвижимости	Вид объекта недвижимости	Адрес	Площадь или основная характеристика	Категория земель	Виды разрешенного использования	Назначение (проектируемое назначение)	Кадастровая стоимость (руб)
1	2	3	4	5	6	7	8	9
61	29:22:070302:502	Сооружение	Архангельская область, г Архангельск, ул Воронина В.И.	протяженность: 139 м	_____	_____	10.1. Сооружения водозаборные	501831.93
62	29:22:070302:503	Сооружение	Архангельская область, г Архангельск, ул Воронина В.И.	протяженность: 194 м	_____	_____	7.8. Сооружения связи	210670.8
63	29:22:070302:504	Сооружение	Архангельская область, г Архангельск, ул Воронина В.И.	протяженность: 729 м	_____	_____	1.1. Сооружения электроэнергетики	160919.1
64	29:22:070302:505	Сооружение	Архангельская область, г Архангельск, ул Воронина В.И.	протяженность: 314 м	_____	_____	10.3. Сооружения канализации	936215.26
65	29:22:070302:506	Земельный участок	Архангельская область, г Архангельск	20355 +/-50	Земли населенных пунктов	Многоэтажная жилая застройка (высотная застройка)	_____	24317184.82

_____ полное наименование должности

М.П.

_____ подпись

_____ инициалы, фамилия

КАДАСТРОВЫЙ ПЛАН ТЕРРИТОРИИ

Лист № 14	раздела 1	Всего листов раздела 1: 15	Всего разделов: 11	Всего листов: 171
« 13 » февраля 2024 г. № КУВИ-001/2024-45708721				
Номер кадастрового квартала: 29:22:070302				

Номер п/п	Кадастровый номер объекта недвижимости	Вид объекта недвижимости	Адрес	Площадь или основная характеристика	Категория земель	Виды разрешенного использования	Назначение (проектируемое назначение)	Кадастровая стоимость (руб)
1	2	3	4	5	6	7	8	9
66	29:22:070302:507	Сооружение	Архангельская область, г Архангельск, ул Воронина В.И.	протяженность: 13 м	_____	_____	7.7. сооружения трубопроводного транспорта	93059.33
67	29:22:070302:508	Сооружение	Архангельская область, г Архангельск, ул Воронина В.И.	протяженность: 91 м	_____	_____	7.7. сооружения трубопроводного транспорта	625358.37
68	29:22:070302:509	Сооружение	Архангельская область, г Архангельск, ул Воронина В.И.	протяженность: 138 м	_____	_____	10) Сооружения коммунального хозяйства	389445.66
69	29:22:070302:510	Сооружение	Архангельская область, г Архангельск, ул Воронина В.И.	протяженность: 61 м	_____	_____	10.3. Сооружения канализации	142167.82
70	29:22:070302:511	Сооружение	Архангельская область, г Архангельск, ул Воронина В.И.	протяженность: 23 м	_____	_____	10) Сооружения коммунального хозяйства	68323.8

_____ полное наименование должности

М.П.

_____ подпись

_____ инициалы, фамилия

КАДАСТРОВЫЙ ПЛАН ТЕРРИТОРИИ

Лист № 15	раздела 1	Всего листов раздела 1: 15	Всего разделов: 11	Всего листов: 171
-----------	-----------	----------------------------	--------------------	-------------------

« 13 » февраля 2024 г. № КУВИ-001/2024-45708721

Номер кадастрового квартала: 29:22:070302

Номер п/п	Кадастровый номер объекта недвижимости	Вид объекта недвижимости	Адрес	Площадь или основная характеристика	Категория земель	Виды разрешенного использования	Назначение (проектируемое назначение)	Кадастровая стоимость (руб)
1	2	3	4	5	6	7	8	9
71	29:22:070302:512	Сооружение	Архангельская область, г Архангельск, ул Воронина, тепловая сеть от ТК-55-18 до ГЗУ ФОК на ул. Воронина	протяженность: 16 м	—	—	7.7. сооружения трубопроводного транспорта	109953.12
72	29:22:070207:956	Здание	Архангельская область, г Архангельск, ул Воронина, д 26	площадь: 294.1 кв.м	—	—	Нежилое	11038243.16

_____ полное наименование должности

М.П.

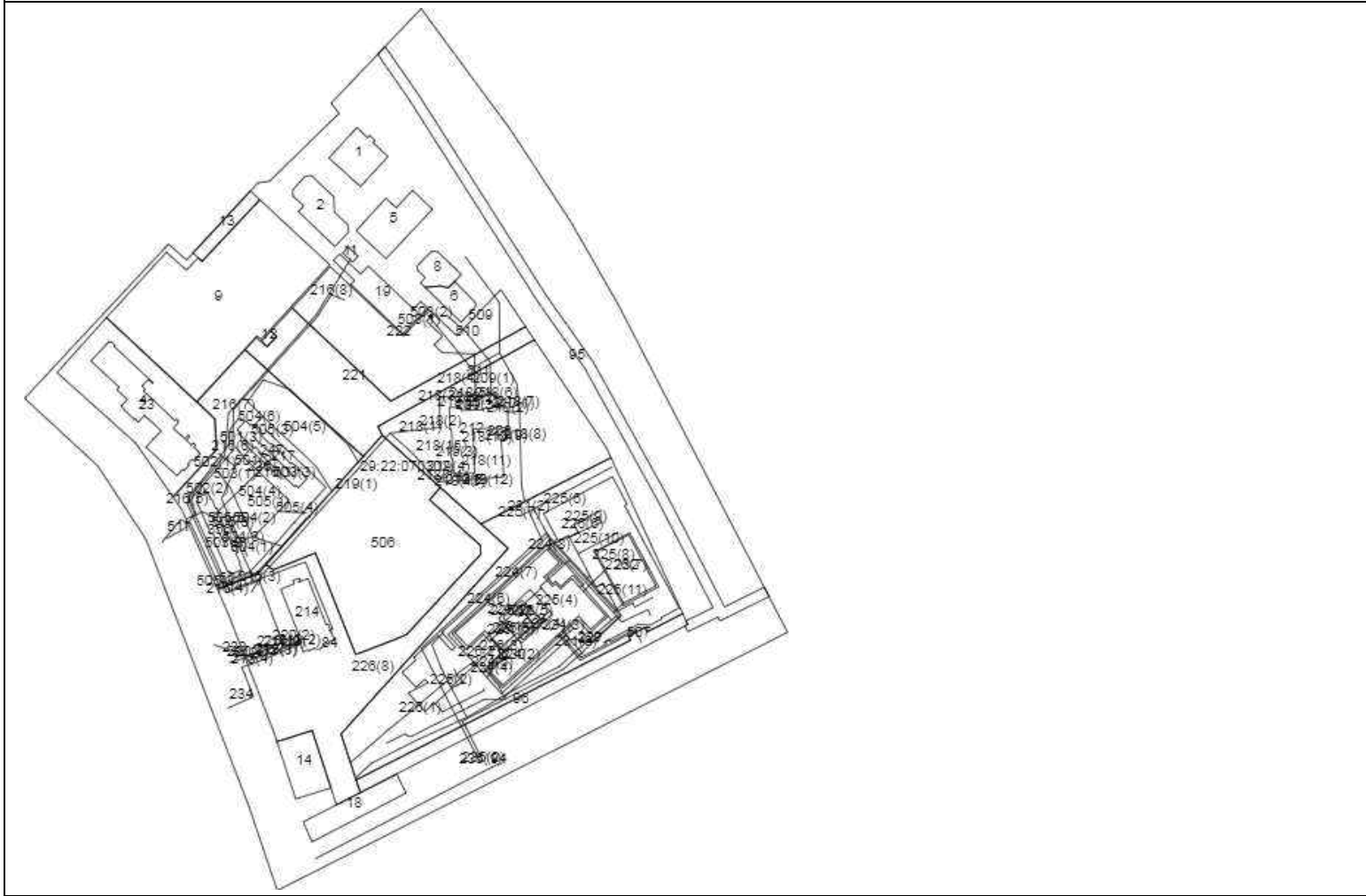
_____ подпись

_____ инициалы, фамилия

КАДАСТРОВЫЙ ПЛАН ТЕРРИТОРИИ

Лист № 1	раздела 2	Всего листов раздела 2: 1	Всего разделов: 11	Всего листов: 171
« 13 » февраля 2024 г. № КУВИ-001/2024-45708721				
Номер кадастрового квартала: 29:22:070302				

План (чертеж, схема) объектов недвижимости, расположенных в кадастровом квартале



Масштаб:

полное наименование должности

М.П.

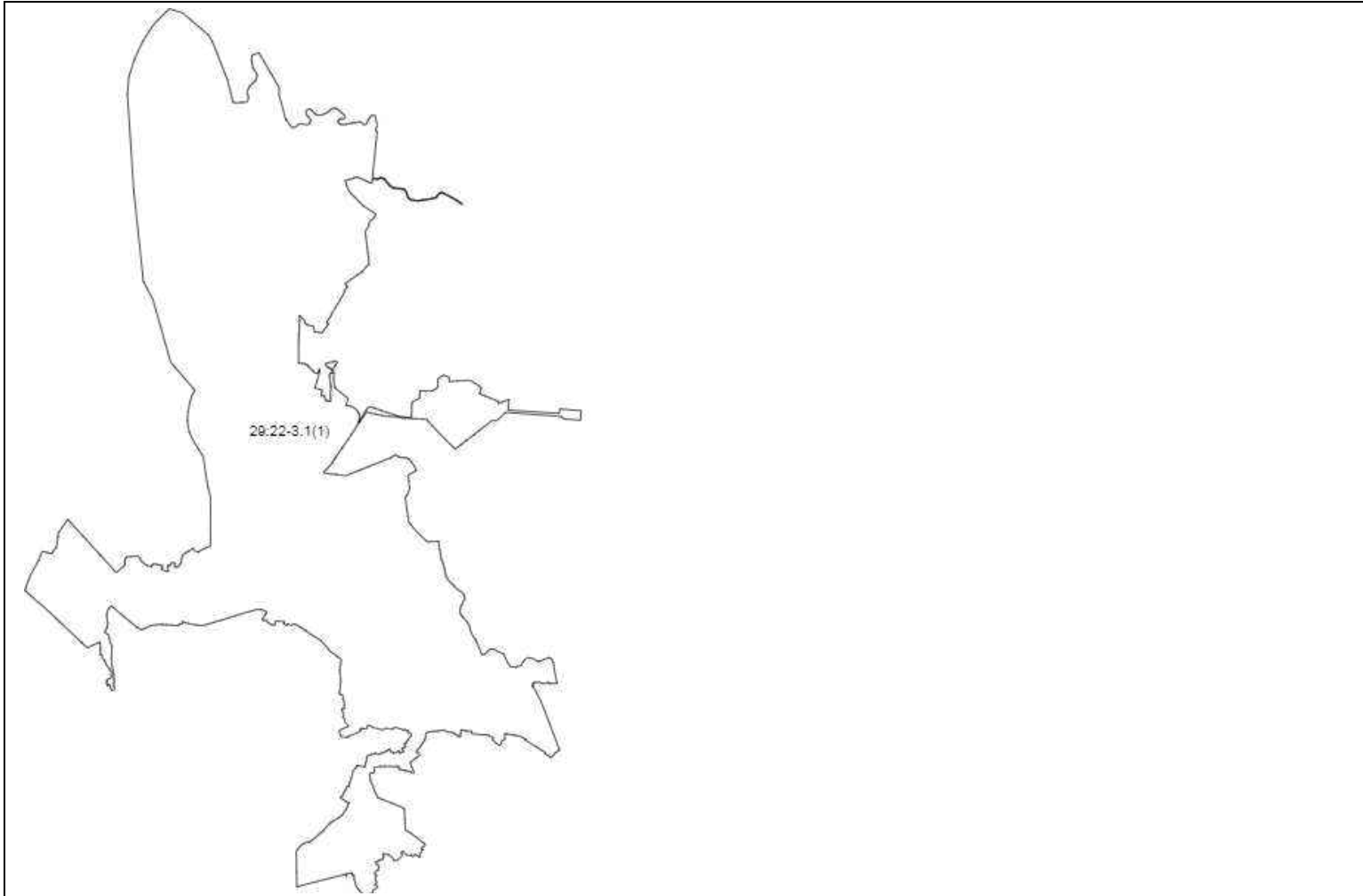
подпись

инициалы, фамилия

КАДАСТРОВЫЙ ПЛАН ТЕРРИТОРИИ

Лист № 1	раздела 3	Всего листов раздела 3: 1	Всего разделов: 11	Всего листов: 171
« 13 » февраля 2024 г. № КУВИ-001/2024-45708721				
Номер кадастрового квартала: 29:22:070302				

План (чертеж, схема) границ между субъектами Российской Федерации, границ муниципальных образований, границ населенных пунктов, расположенных в кадастровом квартале



Масштаб:

полное наименование должности

М.П.

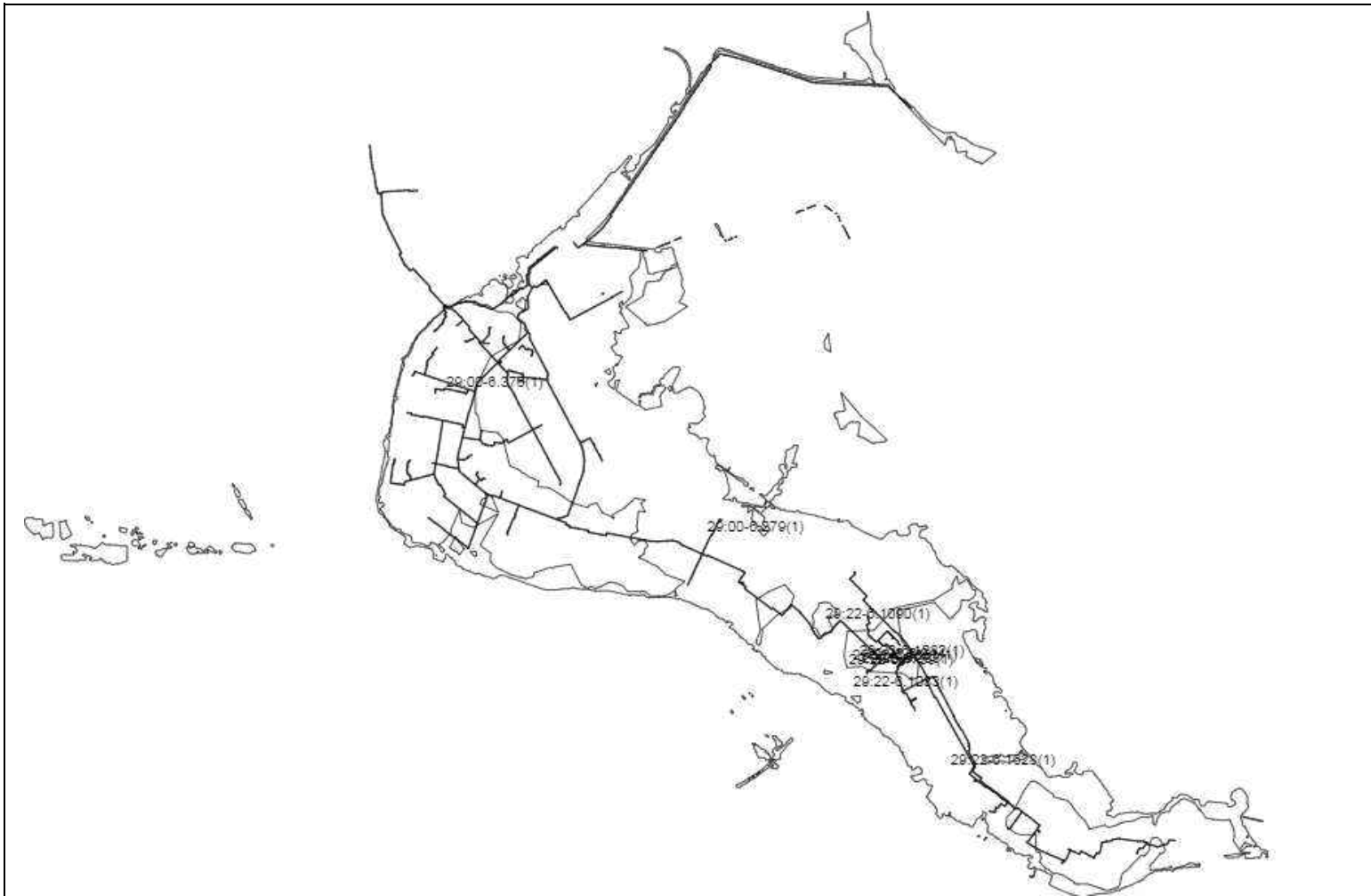
подпись

инициалы, фамилия

КАДАСТРОВЫЙ ПЛАН ТЕРРИТОРИИ

Лист № 1	раздела 4	Всего листов раздела 4: 1	Всего разделов: 11	Всего листов: 171
« 13 » февраля 2024 г. № КУВИ-001/2024-45708721				
Номер кадастрового квартала: 29:22:070302				

План (чертеж, схема) зон с особыми условиями использования территорий, расположенных в кадастровом квартале



Масштаб:

полное наименование должности

М.П.


подпись

инициалы, фамилия

КАДАСТРОВЫЙ ПЛАН ТЕРРИТОРИИ

Лист № 1	раздела 6	Всего листов раздела 6: 1	Всего разделов: 11	Всего листов: 171
« 13 » февраля 2024 г. № КУВИ-001/2024-45708721				
Номер кадастрового квартала: 29:22:070302				

План (чертеж, схема) территорий объектов культурного наследия, территорий опережающего социально-экономического развития, зон территориального развития в Российской Федерации, игорных зон, лесничеств, лесопарков, особо охраняемых природных территорий, особых экономических зон, охотничьих угодий, земельных участков, подлежащих образованию в соответствии с утвержденным проектом межевания территории, береговых линий (границы водного объекта), единиц кадастрового деления, расположенных в кадастровом квартале



Масштаб:	
----------	--

_____ М.П. _____ инициалы, фамилия

полное наименование должности

М.П.

подпись

инициалы, фамилия

КАДАСТРОВЫЙ ПЛАН ТЕРРИТОРИИ

Лист № 1	раздела 7	Всего листов раздела 7: 2	Всего разделов: 11	Всего листов: 171
« 13 » февраля 2024 г. № КУВИ-001/2024-45708721				
Номер кадастрового квартала: 29:22:070302				

Общая информация о зонах с особыми условиями использования территорий, территориальных зонах, территориях объектов культурного наследия, территориях опережающего социально-экономического развития, зонах территориального развития в Российской Федерации, об игорных зонах, о лесничествах, лесопарках, об особо охраняемых природных территориях, особых экономических зонах, охотничьих угодьях, о земельных участках, подлежащих образованию в соответствии с утвержденным проектом межевания территории, о береговых линиях (границе водного объекта), единицах кадастрового деления

Номер п/п	Реестровый (учетный, условный) номер	Дата присвоения	Индивидуальное обозначение зоны или территории, тип и наименование водного объекта, наименование единицы кадастрового деления
1	2	3	4
1	29:22:070302	—	граница кадастрового квартала
2	29:22-6.333	28.06.2016	Зона с особыми условиями использования территории Охранная зона инженерных коммуникаций
3	29:22-6.314	05.07.2016	Зона с особыми условиями использования территории Охранная зона инженерных коммуникаций
4	29:00-6.279	31.10.2020	Граница зоны с особыми условиями использования территории Иная зона с особыми условиями использования территории
5	29:22-6.1033	06.07.2021	Зона с особыми условиями использования территории Охранная зона инженерных коммуникаций
6	29:22-6.1090	30.07.2021	Зона с особыми условиями использования территории Охранная зона инженерных коммуникаций
7	29:22-6.1282	19.08.2021	Зона с особыми условиями использования территории Охранная зона инженерных коммуникаций
8	29:22-6.1361	24.08.2021	Зона с особыми условиями использования территории Охранная зона инженерных коммуникаций
9	29:00-6.376	05.10.2022	Зона с особыми условиями использования территории Охранная зона инженерных коммуникаций
10	29:22-6.1628	14.03.2023	Зона с особыми условиями использования территории Охранная зона инженерных коммуникаций

полное наименование должности

М.П.

подпись

инициалы, фамилия

КАДАСТРОВЫЙ ПЛАН ТЕРРИТОРИИ

Лист № 2	раздела 7	Всего листов раздела 7: 2	Всего разделов: 11	Всего листов: 171
« 13 » февраля 2024 г. № КУВИ-001/2024-45708721				
Номер кадастрового квартала: 29:22:070302				

Номер п/п	Реестровый (учетный, условный) номер	Дата присвоения	Индивидуальное обозначение зоны или территории, тип и наименование водного объекта, наименование единицы кадастрового деления
1	2	3	4
11	29:22-6.1739	27.12.2023	Зона с особыми условиями использования территории Зона публичного сервитута

 полное наименование должности

М.П.

 подпись_____
 инициалы, фамилия

КАДАСТРОВЫЙ ПЛАН ТЕРРИТОРИИ

На основании запроса от 28.12.2023, поступившего на рассмотрение 28.12.2023, сообщаем, что согласно записям Единого государственного реестра недвижимости:

Лист № 1	раздела 1	Всего листов раздела 1: 17	Всего разделов: 11	Всего листов: 172
« 28 » декабря 2023 г. № КУВИ-001/2023-293674764				
Номер кадастрового квартала: 29:22:070305			Площадь кадастрового квартала: 16.03 Га	

Общие сведения об объектах недвижимости в кадастровом квартале

Номер п/п	Кадастровый номер объекта недвижимости	Вид объекта недвижимости	Адрес	Площадь или основная характеристика	Категория земель	Виды разрешенного использования	Назначение (проектируемое назначение)	Кадастровая стоимость (руб)
1	2	3	4	5	6	7	8	9
1	29:22:070305:1	Земельный участок	Архангельская область, г Архангельск, ул Лучевая, д 6	1200	Земли населенных пунктов	для эксплуатации индивидуального жилого дома	_____	1800408.15
2	29:22:070305:2	Земельный участок	Архангельская область, г Архангельск, ул Лучевая	568	Земли населенных пунктов	Для огородничества без права капитального строительства и создания объектов недвижимости	_____	96936.59
3	29:22:070305:3	Земельный участок	Местоположение установлено относительно ориентира, расположенного в границах участка. Почтовый адрес ориентира: Архангельская область, г Архангельск, ул Русанова, д 19	1680	Земли населенных пунктов	эксплуатация индивидуального жилого дома	_____	2297642.08
4	29:22:070305:4	Земельный участок	Архангельская область, г Архангельск, ул Лучевая, з/у 10	730 +/-9	Земли населенных пунктов	Для индивидуального жилищного строительства	_____	1135196.72
5	29:22:070305:5	Земельный участок	Архангельская область, г Архангельск, ул Лучевая, д 8	739 +/-10	Земли населенных пунктов	Для эксплуатации двухэтажного жилого дома с мансардным этажом	_____	1142620.52

полное наименование должности

М.П.

подпись

инициалы, фамилия

КАДАСТРОВЫЙ ПЛАН ТЕРРИТОРИИ

Лист № 2	раздела 1	Всего листов раздела 1: 17	Всего разделов: 11	Всего листов: 172
----------	-----------	----------------------------	--------------------	-------------------

« 28 » декабря 2023 г. № КУВИ-001/2023-293674764

Номер кадастрового квартала: 29:22:070305

Номер п/п	Кадастровый номер объекта недвижимости	Вид объекта недвижимости	Адрес	Площадь или основная характеристика	Категория земель	Виды разрешенного использования	Назначение (проектируемое назначение)	Кадастровая стоимость (руб)
1	2	3	4	5	6	7	8	9
6	29:22:070305:6	Земельный участок	Архангельская область, г Архангельск, ул Лучевая, д 3	750	Земли населенных пунктов	Для эксплуатации одноэтажного жилого дома	_____	1174546.8
7	29:22:070305:7	Земельный участок	Архангельская область, г Архангельск, ул Русанова	850 +/-10	Земли населенных пунктов	для проектирования и строительства жилого дома	_____	1293377.68
8	29:22:070305:8	Земельный участок	Архангельская область, г Архангельск, ул Лучевая, д 10	1100 +/-12	Земли населенных пунктов	Для эксплуатации одноэтажного жилого дома	_____	1663464.39
9	29:22:070305:9	Земельный участок	Архангельская область, г Архангельск, ул Русанова, д 21	1050	Земли населенных пунктов	для эксплуатации усадебного жилого дома	_____	1544015.09
10	29:22:070305:10	Земельный участок	Местоположение установлено относительно ориентира, расположенного в границах участка. Почтовый адрес ориентира: Архангельская область, г Архангельск, ул Русанова	613	Земли населенных пунктов	эксплуатация усадебного жилого дома	_____	913083.61

_____ полное наименование должности

М.П.

_____ подпись

_____ инициалы, фамилия

КАДАСТРОВЫЙ ПЛАН ТЕРРИТОРИИ

Лист № 3	раздела 1	Всего листов раздела 1: 17	Всего разделов: 11	Всего листов: 172
----------	-----------	----------------------------	--------------------	-------------------

« 28 » декабря 2023 г. № КУВИ-001/2023-293674764

Номер кадастрового квартала: 29:22:070305

Номер п/п	Кадастровый номер объекта недвижимости	Вид объекта недвижимости	Адрес	Площадь или основная характеристика	Категория земель	Виды разрешенного использования	Назначение (проектируемое назначение)	Кадастровая стоимость (руб)
1	2	3	4	5	6	7	8	9
11	29:22:070305:11	Земельный участок	Местоположение установлено относительно ориентира, расположенного в границах участка. Почтовый адрес ориентира: Архангельская область, г Архангельск, ул Воронина, д 22А	652	Земли населенных пунктов	Для эксплуатации индивидуального жилого дома	_____	1032646.99
12	29:22:070305:12	Земельный участок	Местоположение установлено относительно ориентира, расположенного в границах участка. Почтовый адрес ориентира: Архангельская область, г Архангельск, ул Воронина	135	Земли населенных пунктов	эксплуатация индивидуального жилого дома	_____	213036.26
13	29:22:070305:13	Земельный участок	Архангельская область, г Архангельск, ул Воронина	2500 +/- 18	Земли населенных пунктов	для строительства многоэтажного жилого дома с помещениями общественного назначения	_____	5740895.82
14	29:22:070305:14	Земельный участок	Местоположение установлено относительно ориентира, расположенного в границах участка. Почтовый адрес ориентира: Архангельская область, г Архангельск, ул Воронина, д 18А	710	Земли населенных пунктов	Для индивидуального жилищного строительства	_____	1126114.53
15	29:22:070305:15	Земельный участок	Местоположение установлено относительно ориентира, расположенного в границах участка. Почтовый адрес ориентира: Архангельская область, г Архангельск, ул Воронина	257	Земли населенных пунктов	эксплуатация индивидуального жилого дома	_____	405523.38

полное наименование должности

М.П.

подпись

инициалы, фамилия

КАДАСТРОВЫЙ ПЛАН ТЕРРИТОРИИ

Лист № 4	раздела 1	Всего листов раздела 1: 17	Всего разделов: 11	Всего листов: 172
----------	-----------	----------------------------	--------------------	-------------------

« 28 » декабря 2023 г. № КУВИ-001/2023-293674764

Номер кадастрового квартала: 29:22:070305

Номер п/п	Кадастровый номер объекта недвижимости	Вид объекта недвижимости	Адрес	Площадь или основная характеристика	Категория земель	Виды разрешенного использования	Назначение (проектируемое назначение)	Кадастровая стоимость (руб)
1	2	3	4	5	6	7	8	9
16	29:22:070305:16	Земельный участок	Архангельская область, г Архангельск, ул Лучевая	750	Земли населенных пунктов	завершение строительства индивидуального жилого дома	—	1174672.8
17	29:22:070305:18	Земельный участок	Архангельская область, г Архангельск, ул Лучевая, д 7	782 +/-3	Земли населенных пунктов	для проектирования и строительства индивидуального жилого дома	—	1220360.42
18	29:22:070305:19	Земельный участок	Архангельская область, г Архангельск, ул Лучевая, д 5	760 +/-3	Земли населенных пунктов	Для эксплуатации трехэтажного жилого дома	—	1189373.25
19	29:22:070305:20	Земельный участок	Архангельская область, г Архангельск, ул Воронина, д 24	29859 +/-17	Земли населенных пунктов	строительство госпиталя для ветеранов войны и труда	—	9810974.6
20	29:22:070305:22	Земельный участок	Архангельская область, г Архангельск, ул Лучевая	786 +/-10	Земли населенных пунктов	для проектирования и строительства индивидуального жилого дома	—	1232007.84

полное наименование должности

М.П.

подпись

инициалы, фамилия

КАДАСТРОВЫЙ ПЛАН ТЕРРИТОРИИ

Лист № 5 раздела 1 Всего листов раздела 1: 17 Всего разделов: 11 Всего листов: 172

« 28 » декабря 2023 г. № КУВИ-001/2023-293674764

Номер кадастрового квартала: 29:22:070305

Номер п/п	Кадастровый номер объекта недвижимости	Вид объекта недвижимости	Адрес	Площадь или основная характеристика	Категория земель	Виды разрешенного использования	Назначение (проектируемое назначение)	Кадастровая стоимость (руб)
1	2	3	4	5	6	7	8	9
21	29:22:070305:28	Земельный участок	Местоположение установлено относительно ориентира, расположенного в границах участка. Почтовый адрес ориентира: Архангельская область, г Архангельск, ул Воронина, д 20, корп 1	630 +/-9	Земли населенных пунктов	Для индивидуального жилищного строительства	_____	999447.12
22	29:22:070305:32	Земельный участок	Местоположение установлено относительно ориентира, расположенного в границах участка. Почтовый адрес ориентира: Архангельская область, г Архангельск, ул Русанова, д 17, корп 2	1091 +/-12	Земли населенных пунктов	для эксплуатации одноэтажного жилого дома	_____	1635065.33
23	29:22:070305:33	Земельный участок	163030, Архангельская область, г Архангельск, ул Русанова/Лучевая, д 13/2	1415 +/-13	Земли населенных пунктов	Для эксплуатации одноэтажного жилого дома	_____	2050916.3
24	29:22:070305:34	Земельный участок	Архангельская область, г Архангельск, ул Русанова, д 17	660 +/-9	Земли населенных пунктов	Под строительство индивидуального жилого дома	_____	1003035.26
25	29:22:070305:35	Земельный участок	Архангельская область, г Архангельск, ул Русанова, д 17, корп 3	995 +/-10	Земли населенных пунктов	Одноэтажный рубленый деревянный дом	_____	1523585.39

_____ полное наименование должности

М.П.

_____ подпись

_____ инициалы, фамилия

КАДАСТРОВЫЙ ПЛАН ТЕРРИТОРИИ

Лист № 6	раздела 1	Всего листов раздела 1: 17	Всего разделов: 11	Всего листов: 172
----------	-----------	----------------------------	--------------------	-------------------

« 28 » декабря 2023 г. № КУВИ-001/2023-293674764

Номер кадастрового квартала: 29:22:070305

Номер п/п	Кадастровый номер объекта недвижимости	Вид объекта недвижимости	Адрес	Площадь или основная характеристика	Категория земель	Виды разрешенного использования	Назначение (проектируемое назначение)	Кадастровая стоимость (руб)
1	2	3	4	5	6	7	8	9
26	29:22:070305:36	Земельный участок	Архангельская область, г Архангельск, ул Воронина В.И., з/у 22/2	6723 +/-29	Земли населенных пунктов	Среднеэтажная жилая застройка	_____	13585806.99
27	29:22:070305:37	Земельный участок	Архангельская область, г Архангельск, ул Русанова	31 +/-2	Земли населенных пунктов	Для установки и эксплуатации трансформаторной подстанции без права капитального строительства и создания объектов недвижимости	_____	8000.55
28	29:22:070305:38	Здание	Архангельская область, г Архангельск, ул Воронина, д 22А	площадь: 37.9 кв.м	_____	_____	Жилое	191445.21
29	29:22:070305:39	Здание	163030, Архангельская область, г Архангельск, ул Русанова, д 21	площадь: 44.3 кв.м	_____	_____	Жилое	305145.93
30	29:22:070305:40	Здание	163030, Архангельская область, г Архангельск, ул Лучевая, д 8	площадь: 103.7 кв.м	_____	_____	Жилое	930921.65

полное наименование должности

М.П.

подпись

инициалы, фамилия

КАДАСТРОВЫЙ ПЛАН ТЕРРИТОРИИ

Лист № 7	раздела 1	Всего листов раздела 1: 17	Всего разделов: 11	Всего листов: 172
----------	-----------	----------------------------	--------------------	-------------------

« 28 » декабря 2023 г. № КУВИ-001/2023-293674764

Номер кадастрового квартала: 29:22:070305

Номер п/п	Кадастровый номер объекта недвижимости	Вид объекта недвижимости	Адрес	Площадь или основная характеристика	Категория земель	Виды разрешенного использования	Назначение (проектируемое назначение)	Кадастровая стоимость (руб)
1	2	3	4	5	6	7	8	9
31	29:22:070305:41	Здание	163030, Архангельская область, г Архангельск, ул Лучевая, д 3	площадь: 60.9 кв.м	_____	_____	Жилое	546703.27
32	29:22:070305:43	Здание	Архангельская область, г Архангельск, ул Воронина, д 20, корп 1	площадь: 59.6 кв.м	_____	_____	Жилое	643171.39
33	29:22:070305:45	Здание	163030, Архангельская область, г Архангельск, ул Лучевая, д 6	площадь: 62.1 кв.м	_____	_____	Жилое	443539.07
34	29:22:070305:46	Здание	Архангельская область, г Архангельск, ул Лучевая, д 2	площадь: 60.5 кв.м	_____	_____	Жилое	305605.14
35	29:22:070305:47	Здание	Архангельская область, г Архангельск, ул Русанова, д 15	площадь: 60.6 кв.м	_____	_____	Жилое	265960.52

полное наименование должности

М.П.

подпись

инициалы, фамилия

КАДАСТРОВЫЙ ПЛАН ТЕРРИТОРИИ

Лист № 8	раздела 1	Всего листов раздела 1: 17	Всего разделов: 11	Всего листов: 172
----------	-----------	----------------------------	--------------------	-------------------

« 28 » декабря 2023 г. № КУВИ-001/2023-293674764

Номер кадастрового квартала: 29:22:070305

Номер п/п	Кадастровый номер объекта недвижимости	Вид объекта недвижимости	Адрес	Площадь или основная характеристика	Категория земель	Виды разрешенного использования	Назначение (проектируемое назначение)	Кадастровая стоимость (руб)
1	2	3	4	5	6	7	8	9
36	29:22:070305:48	Здание	163030, Архангельская область, г Архангельск, ул Русанова, д 17, к 2	площадь: 58 кв.м	_____	_____	Жилое	414255.49
37	29:22:070305:49	Здание	Архангельская область, г Архангельск, ул Русанова, д 17, корп а	площадь: 33.1 кв.м	_____	_____	Жилое	167198.85
38	29:22:070305:50	Здание	163030, Архангельская область, г Архангельск, ул Русанова, д 17, к 3	площадь: 26.2 кв.м	_____	_____	Жилое	132344.71
39	29:22:070305:51	Здание	163030, Архангельская область, г Архангельск, ул Русанова, д 17	площадь: 55.2 кв.м	_____	_____	Жилое	278833.12
40	29:22:070305:52	Здание	Архангельская область, г Архангельск, ул Русанова, д 19, корп а	площадь: 50.6 кв.м	_____	_____	Жилое	255597.03

 полное наименование должности

М.П.

 подпись_____
 инициалы, фамилия

КАДАСТРОВЫЙ ПЛАН ТЕРРИТОРИИ

Лист № 9 раздела 1 Всего листов раздела 1: 17 Всего разделов: 11 Всего листов: 172

« 28 » декабря 2023 г. № КУВИ-001/2023-293674764

Номер кадастрового квартала: 29:22:070305

Номер п/п	Кадастровый номер объекта недвижимости	Вид объекта недвижимости	Адрес	Площадь или основная характеристика	Категория земель	Виды разрешенного использования	Назначение (проектируемое назначение)	Кадастровая стоимость (руб)
1	2	3	4	5	6	7	8	9
41	29:22:070305:53	Здание	163030, Архангельская область, г Архангельск, ул Русанова, д 19	площадь: 180.2 кв.м	_____	_____	Жилое	864736.27
42	29:22:070305:54	Здание	163030, Архангельская область, г Архангельск, ул Русанова, д 19, к 2	площадь: 68.2 кв.м	_____	_____	Жилое	344500.34
43	29:22:070305:55	Здание	Архангельская область, г Архангельск, ул Воронина, д 18, корп 1	площадь: 38.6 кв.м	_____	_____	Жилое	194981.13
44	29:22:070305:56	Здание	Архангельская область, г Архангельск, ул Воронина, д 24, строен 1	площадь: 54.2 кв.м	_____	_____	Нежилое	593864.44
45	29:22:070305:57	Здание	Архангельская область, г Архангельск, ул Воронина, д 24	площадь: 541.5 кв.м	_____	_____	Нежилое	7862681.19

_____ полное наименование должности

М.П.

_____ подпись

_____ инициалы, фамилия

КАДАСТРОВЫЙ ПЛАН ТЕРРИТОРИИ

Лист № 10	раздела 1	Всего листов раздела 1: 17	Всего разделов: 11	Всего листов: 172
-----------	-----------	----------------------------	--------------------	-------------------

« 28 » декабря 2023 г. № КУВИ-001/2023-293674764

Номер кадастрового квартала: 29:22:070305

Номер п/п	Кадастровый номер объекта недвижимости	Вид объекта недвижимости	Адрес	Площадь или основная характеристика	Категория земель	Виды разрешенного использования	Назначение (проектируемое назначение)	Кадастровая стоимость (руб)
1	2	3	4	5	6	7	8	9
46	29:22:070305:58	Сооружение	Архангельская область, г Архангельск, ул Воронина, д 24	протяженность: 344 м	_____	_____	Тепловые сети	607144.18
47	29:22:070305:59	Здание	Архангельская область, г Архангельск, ул Воронина, д 24	площадь: 7861.4 кв.м	_____	_____	Нежилое	106081842.97
48	29:22:070305:60	Здание	Архангельская область, г Архангельск, ул Воронина, д 24	площадь: 569.6 кв.м	_____	_____	Нежилое	7442626.28
49	29:22:070305:61	Сооружение	Архангельская область, г Архангельск, ул Воронина, д 24, корп 1	площадь: 1972 кв.м	_____	_____	Транспортного назначения	669182.07
50	29:22:070305:62	Здание	163057, Архангельская область, г Архангельск, ул Воронина В.И., д 24, корп 2	площадь: 590.3 кв.м	_____	_____	Нежилое	8571245.97

полное наименование должности

М.П.

подпись

инициалы, фамилия

КАДАСТРОВЫЙ ПЛАН ТЕРРИТОРИИ

Лист № 11	раздела 1	Всего листов раздела 1: 17	Всего разделов: 11	Всего листов: 172
-----------	-----------	----------------------------	--------------------	-------------------

« 28 » декабря 2023 г. № КУВИ-001/2023-293674764

Номер кадастрового квартала: 29:22:070305

Номер п/п	Кадастровый номер объекта недвижимости	Вид объекта недвижимости	Адрес	Площадь или основная характеристика	Категория земель	Виды разрешенного использования	Назначение (проектируемое назначение)	Кадастровая стоимость (руб)
1	2	3	4	5	6	7	8	9
51	29:22:070305:76	Здание	163030, Архангельская область, г Архангельск, ул Лучевая, д 7	площадь: 76.7 кв.м	_____	_____	Жилое	1701207.04
52	29:22:070305:77	Земельный участок	Архангельская область, г Архангельск, ул Русанова	6070 +/-27	Земли населенных пунктов	Место размещения здания детского дошкольного учреждения	_____	2653821.01
53	29:22:070305:79	Здание	163030, Архангельская область, г Архангельск, ул Лучевая, д 5	площадь: 226.7 кв.м	_____	_____	Жилое	3216040.77
54	29:22:070305:80	Объект незавершенного строительства	163030, Архангельская область, г Архангельск, ул Воронина В.И., д 6	площадь застройки: 955 кв.м	_____	_____	Многоквартирный дом	195543.7
55	29:22:070305:81	Земельный участок	163030, Архангельская область, г Архангельск, ул Русанова, д 19, корп 1	1086 +/-12	Земли населенных пунктов	Для эксплуатации индивидуального жилого дома	_____	1617748.54

полное наименование должности

М.П.

подпись

инициалы, фамилия

КАДАСТРОВЫЙ ПЛАН ТЕРРИТОРИИ

Лист № 12	раздела 1	Всего листов раздела 1: 17	Всего разделов: 11	Всего листов: 172
-----------	-----------	----------------------------	--------------------	-------------------

« 28 » декабря 2023 г. № КУВИ-001/2023-293674764

Номер кадастрового квартала: 29:22:070305

Номер п/п	Кадастровый номер объекта недвижимости	Вид объекта недвижимости	Адрес	Площадь или основная характеристика	Категория земель	Виды разрешенного использования	Назначение (проектируемое назначение)	Кадастровая стоимость (руб)
1	2	3	4	5	6	7	8	9
56	29:22:070305:82	Земельный участок	163030, Архангельская область, г Архангельск, ул Лучевая	36 +/-2	Земли населенных пунктов	Для строительства комплектной трансформаторной подстанции	_____	9290.96
57	29:22:070305:83	Земельный участок	163030, Архангельская область, г Архангельск, ул Русанова, д 15	865 +/-10	Земли населенных пунктов	Для эксплуатации индивидуального жилого дома	_____	1321791.97
58	29:22:070305:84	Здание	Архангельская область, г Архангельск, ул Воронина, д 24, строен 2	площадь: 78.3 кв.м	_____	_____	Нежилое	634251.48
59	29:22:070305:85	Земельный участок	Архангельская область, г Архангельск, ул Русанова	9 +/-1	Земли населенных пунктов	Для установки и эксплуатации комплектной трансформаторной подстанции без права капитального строительства и создания объектов недвижимости	_____	2322.74
60	29:22:070305:87	Земельный участок	Архангельская область, г Архангельск, ул Воронина	180 +/-5	Земли населенных пунктов	Для размещения индивидуальных жилых домов	_____	284274.14

полное наименование должности

М.П.

подпись

инициалы, фамилия

КАДАСТРОВЫЙ ПЛАН ТЕРРИТОРИИ

Лист № 13	раздела 1	Всего листов раздела 1: 17	Всего разделов: 11	Всего листов: 172
-----------	-----------	----------------------------	--------------------	-------------------

« 28 » декабря 2023 г. № КУВИ-001/2023-293674764

Номер кадастрового квартала: 29:22:070305

Номер п/п	Кадастровый номер объекта недвижимости	Вид объекта недвижимости	Адрес	Площадь или основная характеристика	Категория земель	Виды разрешенного использования	Назначение (проектируемое назначение)	Кадастровая стоимость (руб)
1	2	3	4	5	6	7	8	9
61	29:22:070305:88	Сооружение	Архангельская область, г Архангельск, ул Воронина	протяженность: 544 м	_____	_____	10.3. Сооружения канализации	329677.49
62	29:22:070305:89	Сооружение	Архангельская область, г Архангельск, ул Воронина	протяженность: 411 м	_____	_____	1.1. сооружения электроэнергетики	51620.8
63	29:22:070305:90	Сооружение	Архангельская область, г Архангельск, ул Воронина	протяженность: 106 м	_____	_____	10) сооружения коммунального хозяйства	51559.5
64	29:22:070305:91	Здание	163030, Архангельская область, г Архангельск, ул Лучевая, д 10	площадь: 139.6 кв.м	_____	_____	Жилое	1782326.46
65	29:22:070305:92	Здание	Архангельская область, г Архангельск, ул Воронина, д 20, корп 1	площадь: 139 кв.м	_____	_____	Жилое	223773.68

полное наименование должности

М.П.

подпись

инициалы, фамилия

КАДАСТРОВЫЙ ПЛАН ТЕРРИТОРИИ

Лист № 14	раздела 1	Всего листов раздела 1: 17	Всего разделов: 11	Всего листов: 172
-----------	-----------	----------------------------	--------------------	-------------------

« 28 » декабря 2023 г. № КУВИ-001/2023-293674764

Номер кадастрового квартала: 29:22:070305

Номер п/п	Кадастровый номер объекта недвижимости	Вид объекта недвижимости	Адрес	Площадь или основная характеристика	Категория земель	Виды разрешенного использования	Назначение (проектируемое назначение)	Кадастровая стоимость (руб)
1	2	3	4	5	6	7	8	9
66	29:22:070305:93	Земельный участок	Архангельская область, г Архангельск, ул Воронина, д 24	101 +/-4	Земли населенных пунктов	Коммунальное обслуживание	_____	26066.3
67	29:22:070305:313	Земельный участок	Архангельская область, г Архангельск, ул Русанова	167 +/-5	Земли населенных пунктов	Для спорта	_____	114476.97
68	29:22:070305:315	Земельный участок	Архангельская область, г Архангельск, ул Лучевая, з/у 4/1	733 +/-9	Земли населенных пунктов	Для индивидуального жилищного строительства	_____	1133310.65
69	29:22:070305:316	Земельный участок	163030, Архангельская область, г Архангельск, ул Лучевая	801 +/-10	Земли населенных пунктов	эксплуатация жилого дома	_____	1237720.58
70	29:22:070305:317	Объект незавершенного строительства	Архангельская область, г Архангельск, ул Русанова, д 19, корп 3	площадь застройки: 122.5 кв.м	_____	_____	Индивидуальный жилой дом	93967.69

полное наименование должности

М.П.

подпись

инициалы, фамилия

КАДАСТРОВЫЙ ПЛАН ТЕРРИТОРИИ

Лист № 15	раздела 1	Всего листов раздела 1: 17	Всего разделов: 11	Всего листов: 172
-----------	-----------	----------------------------	--------------------	-------------------

« 28 » декабря 2023 г. № КУВИ-001/2023-293674764

Номер кадастрового квартала: 29:22:070305

Номер п/п	Кадастровый номер объекта недвижимости	Вид объекта недвижимости	Адрес	Площадь или основная характеристика	Категория земель	Виды разрешенного использования	Назначение (проектируемое назначение)	Кадастровая стоимость (руб)
1	2	3	4	5	6	7	8	9
71	29:22:070305:318	Земельный участок	Архангельская область, г Архангельск, ул Русанова	6167 +/-71	Земли населенных пунктов	многоэтажная жилая застройка (высотная застройка)	—	12603861.21
72	29:22:070305:319	Здание	Архангельская область, г Архангельск, ул Лучевая, д 4	площадь: 73.9 кв.м	—	—	Жилое	1204717.98
73	29:22:070305:320	Здание	163030, Архангельская область, г Архангельск, ул Лучевая, д 9	площадь: 129.9 кв.м	—	—	Жилое	1891707.01
74	29:22:070305:321	Земельный участок	Архангельская область, г Архангельск, ул Русанова	7400 +/-30	Земли населенных пунктов	Многоэтажная жилая застройка (высотная застройка)	—	14614024.4
75	29:22:070305:322	Земельный участок	Архангельская область, г Архангельск, ул Русанова	6678 +/-29	Земли населенных пунктов	Многоэтажная жилая застройка (высотная застройка)	—	13494871.2

_____ полное наименование должности

М.П.

_____ подпись

_____ инициалы, фамилия

КАДАСТРОВЫЙ ПЛАН ТЕРРИТОРИИ

Лист № 16	раздела 1	Всего листов раздела 1: 17	Всего разделов: 11	Всего листов: 172
-----------	-----------	----------------------------	--------------------	-------------------

« 28 » декабря 2023 г. № КУВИ-001/2023-293674764

Номер кадастрового квартала: 29:22:070305

Номер п/п	Кадастровый номер объекта недвижимости	Вид объекта недвижимости	Адрес	Площадь или основная характеристика	Категория земель	Виды разрешенного использования	Назначение (проектируемое назначение)	Кадастровая стоимость (руб)
1	2	3	4	5	6	7	8	9
76	29:22:070305:323	Земельный участок	Архангельская область, г Архангельск, ул Русанова	6783 +/-29	Земли населенных пунктов	Многоэтажная жилая застройка (высотная застройка)	_____	13707054.71
77	29:22:070305:324	Земельный участок	Архангельская область, г Архангельск, ул Русанова	5047 +/-25	Земли населенных пунктов	Многоэтажная жилая застройка (высотная застройка)	_____	10894337.25
78	29:22:070305:325	Земельный участок	Архангельская область, г Архангельск, ул Русанова	8655 +/-33	Земли населенных пунктов	Многоэтажная жилая застройка (высотная застройка)	_____	16496234.5
79	29:22:070305:326	Здание	Архангельская область, г Архангельск, ул Лучевая, д 10, корп 1	площадь: 131 кв.м	_____	_____	Жилое	2394934.14
80	29:22:070305:327	Земельный участок	Архангельская область, г Архангельск, ул Русанова, з/у 19/2	580	Земли населенных пунктов	Строительство индивидуального дома	_____	876427.33

_____ полное наименование должности

М.П.

_____ подпись

_____ инициалы, фамилия

КАДАСТРОВЫЙ ПЛАН ТЕРРИТОРИИ

Лист № 17 раздела 1 Всего листов раздела 1: 17 Всего разделов: 11 Всего листов: 172

« 28 » декабря 2023 г. № КУВИ-001/2023-293674764

Номер кадастрового квартала: 29:22:070305

Номер п/п	Кадастровый номер объекта недвижимости	Вид объекта недвижимости	Адрес	Площадь или основная характеристика	Категория земель	Виды разрешенного использования	Назначение (проектируемое назначение)	Кадастровая стоимость (руб)
1	2	3	4	5	6	7	8	9
81	29:22:070305:328	Здание	163030, Архангельская область, г Архангельск, ул Лучевая, д 4, корп 1	площадь: 63.1 кв.м	_____	_____	Жилое	_____
82	29:22:000000:393	Сооружение	Архангельская область, г Архангельск, ул Русанова	протяженность: 1685 м	_____	_____	Хозяйственное	2973947.49
83	29:22:000000:7347	Сооружение	163030, Архангельская область, г Архангельск, ул Русанова, д 4	площадь: 633 кв.м	_____	_____	тепловая сеть	1117215.88
84	29:22:000000:8253	Сооружение	163000, Архангельская область, г Архангельск	протяженность: 4410 м	_____	_____	10 Сооружение коммунального хозяйства	2004427.03

_____ полное наименование должности

М.П.

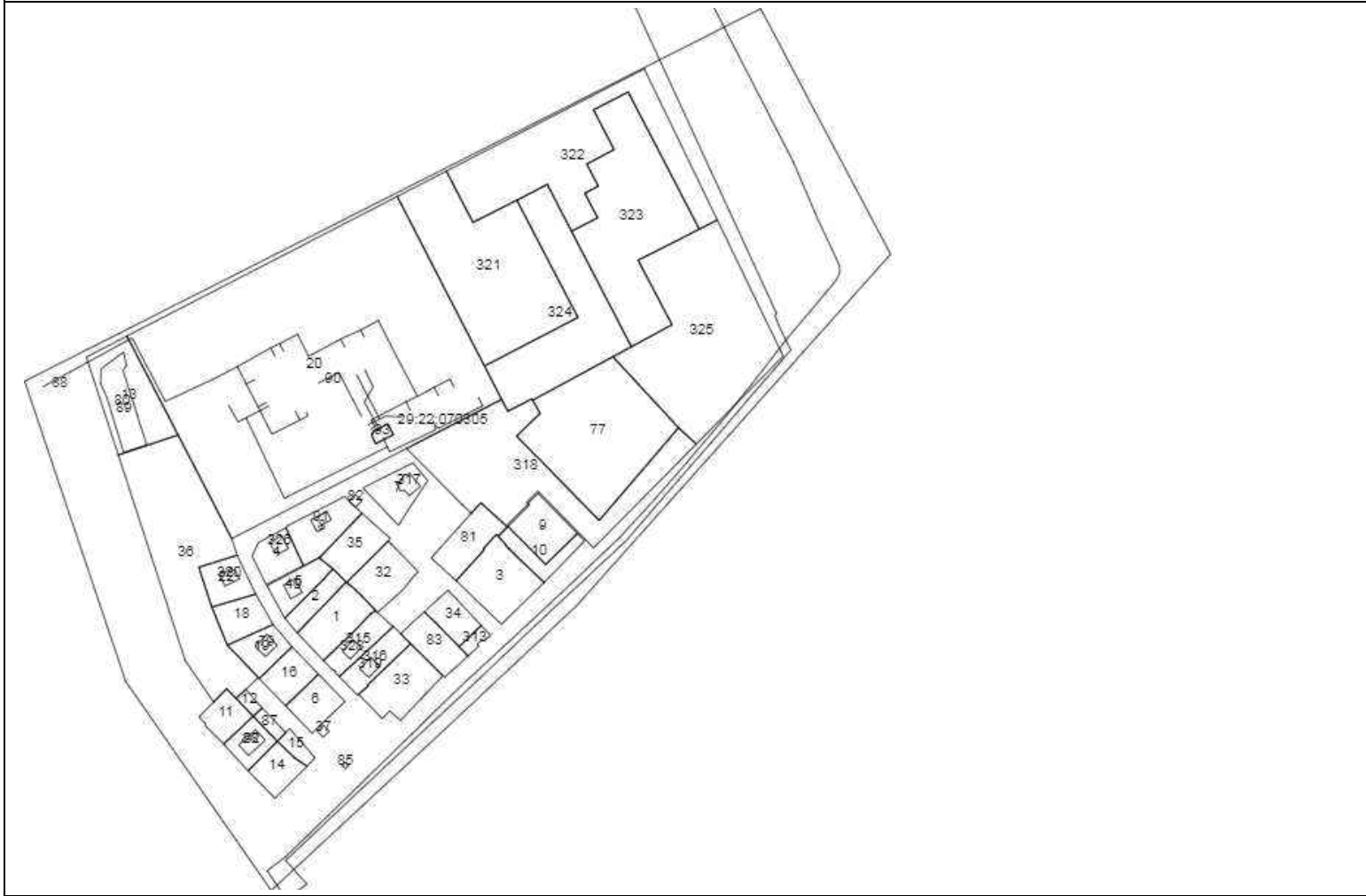
_____ подпись

_____ инициалы, фамилия

КАДАСТРОВЫЙ ПЛАН ТЕРРИТОРИИ

Лист № 1	раздела 2	Всего листов раздела 2: 1	Всего разделов: 11	Всего листов: 172
« 28 » декабря 2023 г. № КУВИ-001/2023-293674764				
Номер кадастрового квартала: 29:22:070305				

План (чертеж, схема) объектов недвижимости, расположенных в кадастровом квартале



Масштаб:

полное наименование должности

М.П.

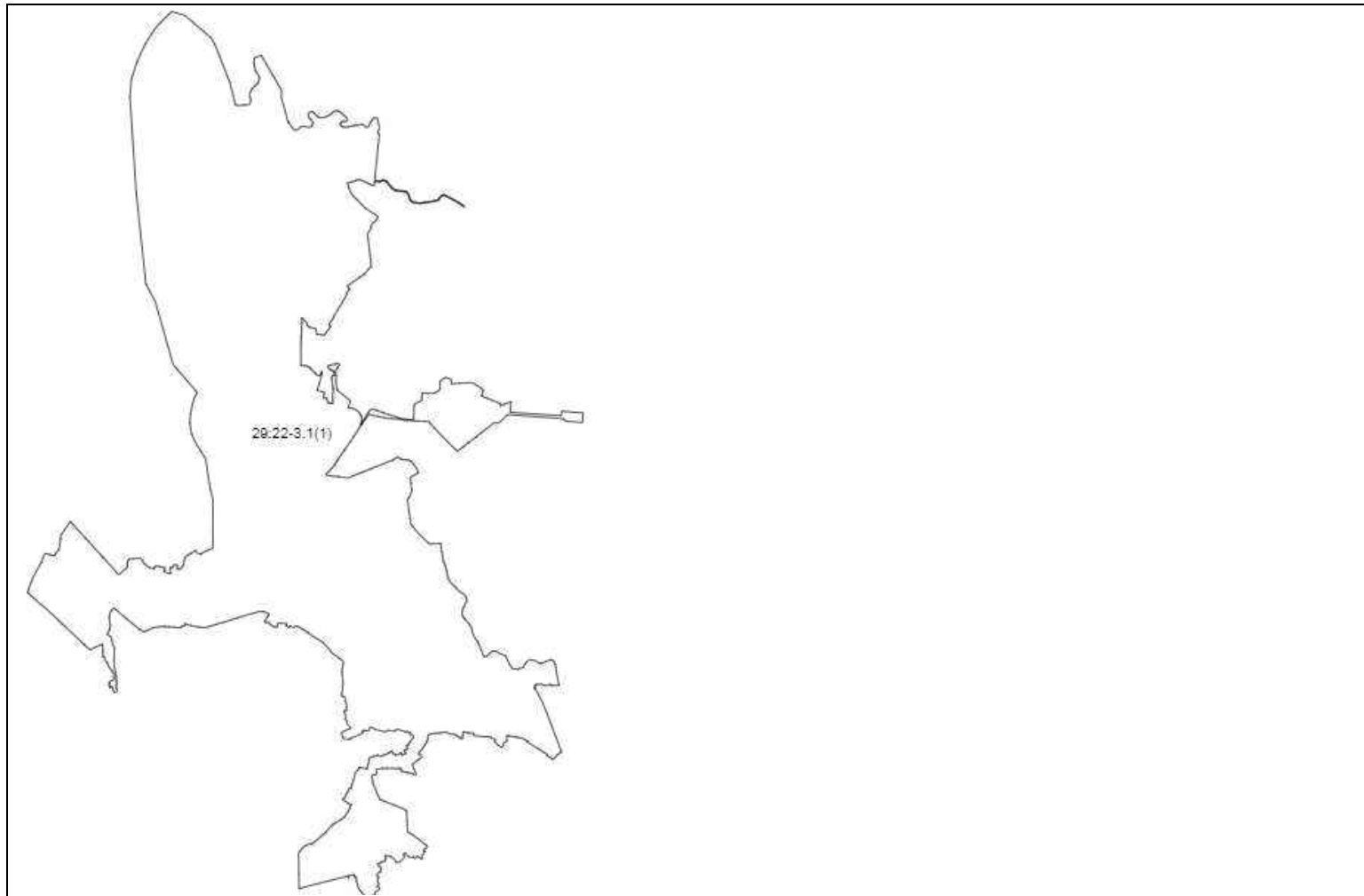
подпись

инициалы, фамилия

КАДАСТРОВЫЙ ПЛАН ТЕРРИТОРИИ

Лист № 1	раздела 3	Всего листов раздела 3: 1	Всего разделов: 11	Всего листов: 172
« 28 » декабря 2023 г. № КУВИ-001/2023-293674764				
Номер кадастрового квартала: 29:22:070305				

План (чертеж, схема) границ между субъектами Российской Федерации, границ муниципальных образований, границ населенных пунктов, расположенных в кадастровом квартале



Масштаб:

полное наименование должности

М.П.

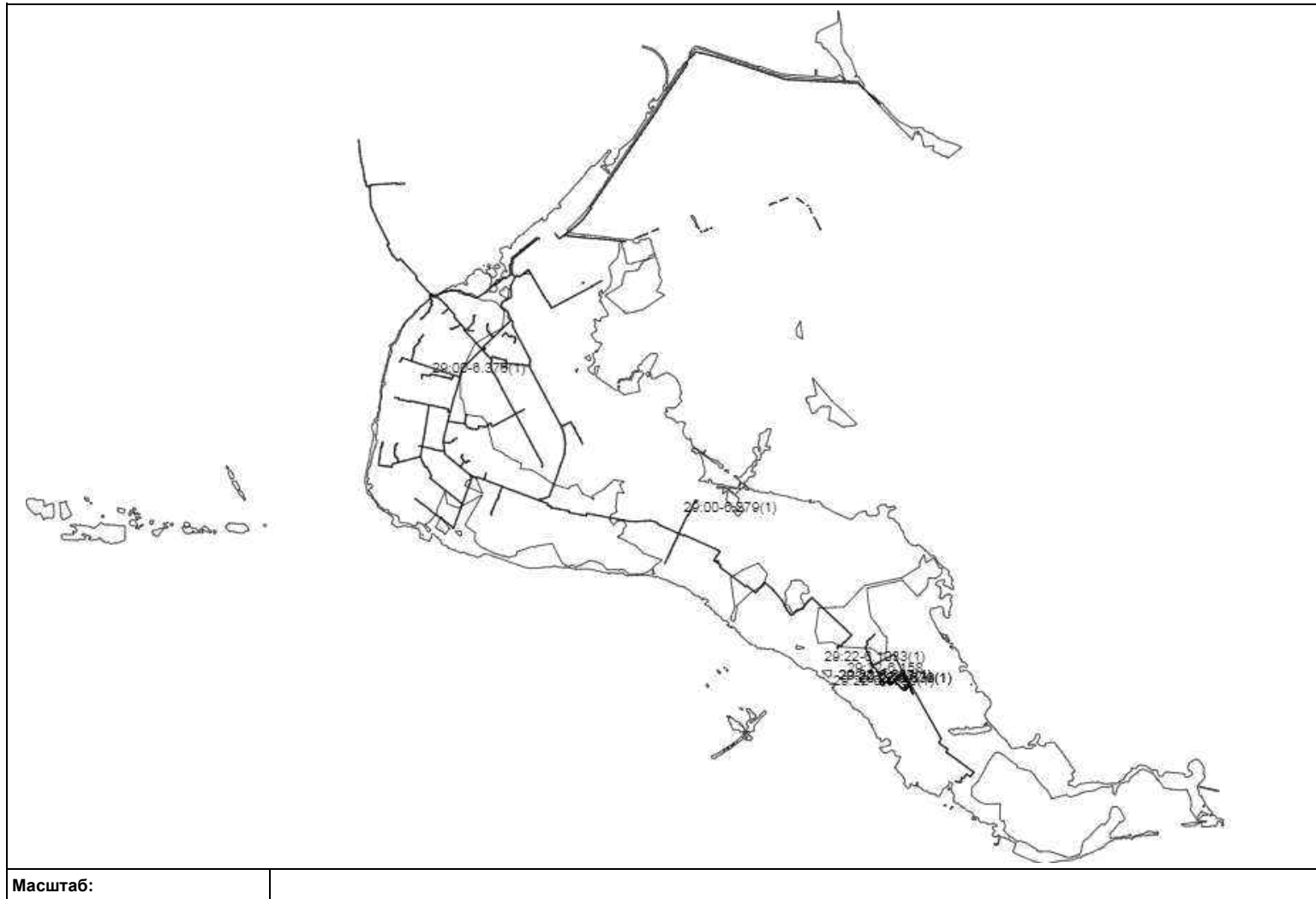
подпись

инициалы, фамилия

КАДАСТРОВЫЙ ПЛАН ТЕРРИТОРИИ

Лист № 1	раздела 4	Всего листов раздела 4: 1	Всего разделов: 11	Всего листов: 172
« 28 » декабря 2023 г. № КУВИ-001/2023-293674764				
Номер кадастрового квартала: 29:22:070305				

План (чертеж, схема) зон с особыми условиями использования территорий, расположенных в кадастровом квартале



полное наименование должности

М.П.

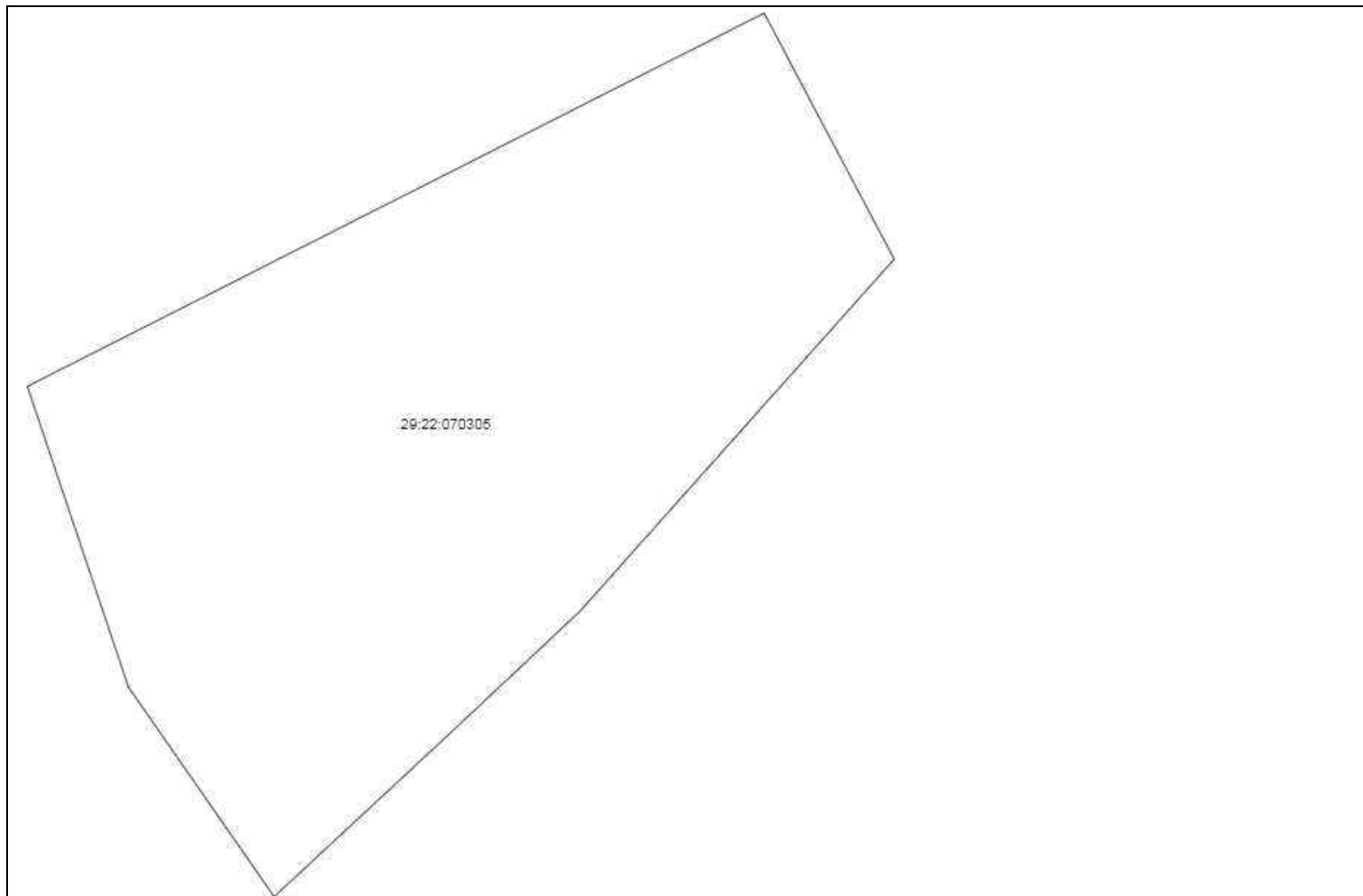
подпись

инициалы, фамилия

КАДАСТРОВЫЙ ПЛАН ТЕРРИТОРИИ

Лист № 1	раздела 6	Всего листов раздела 6: 1	Всего разделов: 11	Всего листов: 172
« 28 » декабря 2023 г. № КУВИ-001/2023-293674764				
Номер кадастрового квартала: 29:22:070305				

План (чертеж, схема) территорий объектов культурного наследия, территорий опережающего социально-экономического развития, зон территориального развития в Российской Федерации, игорных зон, лесничеств, лесопарков, особо охраняемых природных территорий, особых экономических зон, охотничьих угодий, земельных участков, подлежащих образованию в соответствии с утвержденным проектом межевания территории, береговых линий (границы водного объекта), единиц кадастрового деления, расположенных в кадастровом квартале



Масштаб:

_____ М.П. _____ инициалы, фамилия

полное наименование должности

М.П.

подпись

инициалы, фамилия

КАДАСТРОВЫЙ ПЛАН ТЕРРИТОРИИ

Лист № 1	раздела 7	Всего листов раздела 7: 1	Всего разделов: 11	Всего листов: 172
« 28 » декабря 2023 г. № КУВИ-001/2023-293674764				
Номер кадастрового квартала: 29:22:070305				

Общая информация о зонах с особыми условиями использования территорий, территориальных зонах, территориях объектов культурного наследия, территориях опережающего социально-экономического развития, зонах территориального развития в Российской Федерации, об игорных зонах, о лесничествах, лесопарках, об особо охраняемых природных территориях, особых экономических зонах, охотничьих угодьях, о земельных участках, подлежащих образованию в соответствии с утвержденным проектом межевания территории, о береговых линиях (границе водного объекта), единицах кадастрового деления

Номер п/п	Реестровый (учетный, условный) номер	Дата присвоения	Индивидуальное обозначение зоны или территории, тип и наименование водного объекта, наименование единицы кадастрового деления
1	2	3	4
1	29:22:070305	—	граница кадастрового квартала
2	29:22-6.158	23.06.2015	Зона с особыми условиями использования территории Охранная зона инженерных коммуникаций
3	29:00-6.279	31.10.2020	Граница зоны с особыми условиями использования территории Иная зона с особыми условиями использования территории
4	29:22-6.679	08.12.2020	Граница зоны с особыми условиями использования территории Охранная зона инженерных коммуникаций
5	29:22-6.687	14.12.2020	Граница зоны с особыми условиями использования территории Охранная зона инженерных коммуникаций
6	29:22-6.836	13.04.2021	Зона с особыми условиями использования территории Зона публичного сервитута
7	29:22-6.838	13.04.2021	Зона с особыми условиями использования территории Зона публичного сервитута
8	29:22-6.1033	06.07.2021	Зона с особыми условиями использования территории Охранная зона инженерных коммуникаций
9	29:22-6.1380	06.09.2021	Зона с особыми условиями использования территории Охранная зона инженерных коммуникаций
10	29:00-6.376	05.10.2022	Зона с особыми условиями использования территории Охранная зона инженерных коммуникаций

полное наименование должности

М.П.

подпись

инициалы, фамилия

КАДАСТРОВЫЙ ПЛАН ТЕРРИТОРИИ

На основании запроса от 08.04.2024, поступившего на рассмотрение 08.04.2024, сообщаем, что согласно записям Единого государственного реестра недвижимости:

Лист № 1	раздела 1	Всего листов раздела 1: 27	Всего разделов: 11	Всего листов: 186
« 08 » апреля 2024 г. № КУВИ-001/2024-99747861				
Номер кадастрового квартала: 29:22:071102			Площадь кадастрового квартала: 10.91 Га	

Общие сведения об объектах недвижимости в кадастровом квартале

Номер п/п	Кадастровый номер объекта недвижимости	Вид объекта недвижимости	Адрес	Площадь или основная характеристика	Категория земель	Виды разрешенного использования	Назначение (проектируемое назначение)	Кадастровая стоимость (руб)
1	2	3	4	5	6	7	8	9
1	29:22:071102:1	Земельный участок	Местоположение установлено относительно ориентира, расположенного в границах участка. Почтовый адрес ориентира: Архангельская область, г Архангельск, ул Русанова, д 8	1317 +/-17	Земли населенных пунктов	эксплуатация здания магазина	_____	2368605.64
2	29:22:071102:2	Земельный участок	Архангельская область, г Архангельск, ул Воронина, д 17, строен 1	128	Земли населенных пунктов	эксплуатация внутриквартальной насосной станции водопровода (ст.№ 69)	_____	33034.52
3	29:22:071102:3	Земельный участок	Архангельская область, г Архангельск, ул Пушкина	1126 +/-14	Земли населенных пунктов	для строительства индивидуальных гаражей на 15 боксов	_____	489829.24
4	29:22:071102:4	Земельный участок	Архангельская область, г Архангельск, ул Почтовый тракт, д 2	3524	Земли населенных пунктов	эксплуатация части индивидуального жилого дома	_____	4377721.42
5	29:22:071102:5	Земельный участок	Архангельская область, г Архангельск, ул Пушкина, д 17	1581	Земли населенных пунктов	эксплуатация индивидуального жилого дома	_____	2196448.54

М.П.

полное наименование должности

подпись

инициалы, фамилия

КАДАСТРОВЫЙ ПЛАН ТЕРРИТОРИИ

Лист № 2	раздела 1	Всего листов раздела 1: 27	Всего разделов: 11	Всего листов: 186
« 08 » апреля 2024 г. № КУВИ-001/2024-99747861				
Номер кадастрового квартала: 29:22:071102				

Номер п/п	Кадастровый номер объекта недвижимости	Вид объекта недвижимости	Адрес	Площадь или основная характеристика	Категория земель	Виды разрешенного использования	Назначение (проектируемое назначение)	Кадастровая стоимость (руб)
1	2	3	4	5	6	7	8	9
6	29:22:071102:7	Земельный участок	Архангельская область, г Архангельск, ул Русанова, д 8, строен 1	339	Земли населенных пунктов	для эксплуатации канализационной насосной станции	_____	87489.86
7	29:22:071102:8	Земельный участок	Местоположение установлено относительно ориентира, расположенного в границах участка. Почтовый адрес ориентира: Архангельская область, г Архангельск, ул Воронина, д 15	2723	Земли населенных пунктов	8-этажный 152-кв жилой дом	_____	2485029.35
8	29:22:071102:9	Земельный участок	Местоположение установлено относительно ориентира, расположенного в границах участка. Почтовый адрес ориентира: Архангельская область, г Архангельск, ул Русанова, д 8, корп 1	284 +/-6	Земли населенных пунктов	для использования в целях эксплуатации здания магазина	_____	608373.1
9	29:22:071102:11	Земельный участок	Местоположение установлено относительно ориентира, расположенного в границах участка. Почтовый адрес ориентира: Архангельская область, г Архангельск, ул Почтовый тракт, д 4	8240	Земли населенных пунктов	эксплуатация здания детского сада	_____	3413528.35
10	29:22:071102:13	Земельный участок	Местоположение установлено относительно ориентира, расположенного в границах участка. Почтовый адрес ориентира: Архангельская область, г Архангельск, ул Воронина, д 19	1699	Земли населенных пунктов	эксплуатация жилого дома	_____	2900045.91

полное наименование должности

М.П.

подпись

инициалы, фамилия

КАДАСТРОВЫЙ ПЛАН ТЕРРИТОРИИ

Лист № 3	раздела 1	Всего листов раздела 1: 27	Всего разделов: 11	Всего листов: 186
----------	-----------	----------------------------	--------------------	-------------------

« 08 » апреля, 2024 г. № КУВИ-001/2024-99747861

Номер кадастрового квартала: 29:22:071102

Номер п/п	Кадастровый номер объекта недвижимости	Вид объекта недвижимости	Адрес	Площадь или основная характеристика	Категория земель	Виды разрешенного использования	Назначение (проектируемое назначение)	Кадастровая стоимость (руб)
1	2	3	4	5	6	7	8	9
11	29:22:071102:16	Земельный участок	Архангельская область, г Архангельск, ул Русанова	724 +/-1	Земли населенных пунктов	место размещения гаража индивидуальных машин	_____	344727.7
12	29:22:071102:18	Земельный участок	Архангельская область, г Архангельск, ул Воронина, д 15, строен 1	99 +/-3	Земли населенных пунктов	Для эксплуатации трансформаторной подстанции (ТП-309)	_____	25550.14
13	29:22:071102:22	Земельный участок	Архангельская область, г Архангельск, пр-кт Ленинградский, д 311, строен 1	2619 +/-18	Земли населенных пунктов	для размещения здания торгового комплекса	_____	4181832.77
14	29:22:071102:24	Земельный участок	Архангельская область, г Архангельск, ул Воронина	783 +/-12	Земли населенных пунктов	для строительства и эксплуатации 2-х этажных гаражей на 36 боксов	_____	363842.36
15	29:22:071102:26	Земельный участок	Местоположение установлено относительно ориентира, расположенного в границах участка. Ориентир здание. Почтовый адрес ориентира: Архангельская область, г Архангельск, ул Русанова, д 8	2591 +/-18	Земли населенных пунктов	для эксплуатации десятиэтажного многоквартирного жилого дома	_____	4422612.69

полное наименование должности

М.П.

подпись

инициалы, фамилия

КАДАСТРОВЫЙ ПЛАН ТЕРРИТОРИИ

Лист № 4	раздела 1	Всего листов раздела 1: 27	Всего разделов: 11	Всего листов: 186
----------	-----------	----------------------------	--------------------	-------------------

« 08 » апреля 2024 г. № КУВИ-001/2024-99747861

Номер кадастрового квартала: 29:22:071102

Номер п/п	Кадастровый номер объекта недвижимости	Вид объекта недвижимости	Адрес	Площадь или основная характеристика	Категория земель	Виды разрешенного использования	Назначение (проектируемое назначение)	Кадастровая стоимость (руб)
1	2	3	4	5	6	7	8	9
16	29:22:071102:29	Сооружение	Архангельская область, г Архангельск, ул Воронина, д 15	протяженность: 225 м	_____	_____	линии электропередач	28259.56
17	29:22:071102:30	Здание	163030, Архангельская область, г Архангельск, ул Русанова, д 8	площадь: 823.9 кв.м	_____	_____	Нежилое	10889988.37
18	29:22:071102:31	Здание	163030, Архангельская область, г Архангельск, ул Русанова, д 8, стр 2	площадь: 836.7 кв.м	_____	_____	Нежилое	4318062.18
19	29:22:071102:32	Здание	Архангельская область, г Архангельск, ул Русанова, д 8, корп 1, строен 1	площадь: 360.9 кв.м	_____	_____	Нежилое	3054623.5
20	29:22:071102:33	Сооружение	Архангельская область, г Архангельск, ул Почтовый тракт, д 4	протяженность: 99 м	_____	_____	Ливневая канализация	44997.34

_____ полное наименование должности

М.П.

_____ подпись

_____ инициалы, фамилия

КАДАСТРОВЫЙ ПЛАН ТЕРРИТОРИИ

Лист № 5	раздела 1	Всего листов раздела 1: 27	Всего разделов: 11	Всего листов: 186
----------	-----------	----------------------------	--------------------	-------------------

« 08 » апреля 2024 г. № КУВИ-001/2024-99747861

Номер кадастрового квартала: 29:22:071102

Номер п/п	Кадастровый номер объекта недвижимости	Вид объекта недвижимости	Адрес	Площадь или основная характеристика	Категория земель	Виды разрешенного использования	Назначение (проектируемое назначение)	Кадастровая стоимость (руб)
1	2	3	4	5	6	7	8	9
21	29:22:071102:34	Здание	163030, Архангельская область, г Архангельск, ул Пушкина, д 17	площадь: 52.8 кв.м	_____	_____	Жилое	266709.94
22	29:22:071102:35	Здание	163030, Архангельская область, г Архангельск, ул Воронина В.И., д 19	площадь: 5561 кв.м	_____	_____	Многоквартирный дом	182471599.43
23	29:22:071102:36	Здание	Архангельская область, г Архангельск, ул Русанова, д 8	площадь: 8295 кв.м	_____	_____	Многоквартирный дом	262431818.22
24	29:22:071102:37	Здание	Архангельская область, г Архангельск, ул Русанова, д 8, строен 1	площадь: 157.3 кв.м	_____	_____	Нежилое	869758.98
25	29:22:071102:38	Здание	163030, Архангельская область, г Архангельск, ул Воронина В.И., д 15	площадь: 10719.4 кв.м	_____	_____	Многоквартирный дом	371051848.09

_____ полное наименование должности

М.П.

_____ подпись

_____ инициалы, фамилия

КАДАСТРОВЫЙ ПЛАН ТЕРРИТОРИИ

Лист № 6 раздела 1 Всего листов раздела 1: 27 Всего разделов: 11 Всего листов: 186

« 08 » апреля 2024 г. № КУВИ-001/2024-99747861

Номер кадастрового квартала: 29:22:071102

Номер п/п	Кадастровый номер объекта недвижимости	Вид объекта недвижимости	Адрес	Площадь или основная характеристика	Категория земель	Виды разрешенного использования	Назначение (проектируемое назначение)	Кадастровая стоимость (руб)
1	2	3	4	5	6	7	8	9
26	29:22:071102:39	Здание	Архангельская область, г Архангельск, ул Воронина, д 15, строен 1	площадь: 54.8 кв.м	—	—	Нежилое	565800.79
27	29:22:071102:40	Сооружение	Архангельская область, г Архангельск, ул Почтовый тракт, д 4	протяженность: 36 м	—	—	Хозяйственное	1124.64
28	29:22:071102:41	Здание	Архангельская область, г Архангельск, ул Русанова, д 8, корп 1	площадь: 114.6 кв.м	—	—	Нежилое	713166.47
29	29:22:071102:42	Здание	163030, Архангельская область, г Архангельск, ул Почтовый тракт, д 2	площадь: 201.9 кв.м	—	—	Жилое	968869.33
30	29:22:071102:43	Здание	163030, Архангельская область, г Архангельск, ул Почтовый тракт, д 4	площадь: 3566.9 кв.м	—	—	Нежилое	38629769.33

полное наименование должности

М.П.

подпись

инициалы, фамилия

КАДАСТРОВЫЙ ПЛАН ТЕРРИТОРИИ

Лист № 7	раздела 1	Всего листов раздела 1: 27	Всего разделов: 11	Всего листов: 186
----------	-----------	----------------------------	--------------------	-------------------

« 08 » апреля 2024 г. № КУВИ-001/2024-99747861

Номер кадастрового квартала: 29:22:071102

Номер п/п	Кадастровый номер объекта недвижимости	Вид объекта недвижимости	Адрес	Площадь или основная характеристика	Категория земель	Виды разрешенного использования	Назначение (проектируемое назначение)	Кадастровая стоимость (руб)
1	2	3	4	5	6	7	8	9
31	29:22:071102:44	Здание	Архангельская область, г Архангельск, пр-кт Ленинградский, д 311	площадь: 3046.7 кв.м	_____	_____	Нежилое	9848239.59
32	29:22:071102:45	Здание	Архангельская область, г Архангельск, пр-кт Ленинградский, д 311	площадь: 382.2 кв.м	_____	_____	Нежилое	1295229.07
33	29:22:071102:46	Здание	Архангельская область, г Архангельск, пр-кт Ленинградский, д 311	площадь: 1002 кв.м	_____	_____	Нежилое	4430237.97
34	29:22:071102:47	Здание	Архангельская область, г Архангельск, пр-кт Ленинградский, д 311	площадь: 125 кв.м	_____	_____	Нежилое	965223.91
35	29:22:071102:48	Здание	Архангельская область, г Архангельск, пр-кт Ленинградский, д 311	площадь: 377.4 кв.м	_____	_____	Нежилое	2277718.91

_____ полное наименование должности

М.П.

_____ подпись

_____ инициалы, фамилия

КАДАСТРОВЫЙ ПЛАН ТЕРРИТОРИИ

Лист № 8	раздела 1	Всего листов раздела 1: 27	Всего разделов: 11	Всего листов: 186
----------	-----------	----------------------------	--------------------	-------------------

« 08 » апреля 2024 г. № КУВИ-001/2024-99747861

Номер кадастрового квартала: 29:22:071102

Номер п/п	Кадастровый номер объекта недвижимости	Вид объекта недвижимости	Адрес	Площадь или основная характеристика	Категория земель	Виды разрешенного использования	Назначение (проектируемое назначение)	Кадастровая стоимость (руб)
1	2	3	4	5	6	7	8	9
36	29:22:071102:49	Здание	Архангельская область, г Архангельск, пр-кт Ленинградский, д 311	площадь: 962.8 кв.м	_____	_____	Нежилое	5682967.18
37	29:22:071102:50	Здание	Архангельская область, г Архангельск, пр-кт Ленинградский, д 311	площадь: 2282.7 кв.м	_____	_____	Нежилое	10368966.93
38	29:22:071102:51	Здание	Архангельская область, г Архангельск, пр-кт Ленинградский, д 311	площадь: 418.3 кв.м	_____	_____	Нежилое	1693367.1
39	29:22:071102:52	Сооружение	Архангельская область, г Архангельск, пр-кт Ленинградский, д 311	протяженность: 195 м	_____	_____	Промышленное	192586.68
40	29:22:071102:53	Здание	Архангельская область, г Архангельск, пр-кт Ленинградский, д 311	площадь: 496.2 кв.м	_____	_____	Нежилое	850540.56

_____ полное наименование должности

М.П.

_____ подпись

_____ инициалы, фамилия

КАДАСТРОВЫЙ ПЛАН ТЕРРИТОРИИ

Лист № 9	раздела 1	Всего листов раздела 1: 27	Всего разделов: 11	Всего листов: 186
----------	-----------	----------------------------	--------------------	-------------------

« 08 » апреля 2024 г. № КУВИ-001/2024-99747861

Номер кадастрового квартала: 29:22:071102

Номер п/п	Кадастровый номер объекта недвижимости	Вид объекта недвижимости	Адрес	Площадь или основная характеристика	Категория земель	Виды разрешенного использования	Назначение (проектируемое назначение)	Кадастровая стоимость (руб)
1	2	3	4	5	6	7	8	9
41	29:22:071102:54	Здание	163030, Архангельская область, г Архангельск, пр-кт Ленинградский, д 311, стр 1	площадь: 3229.2 кв.м	—	—	Нежилое	19353467.71
42	29:22:071102:55	Здание	Архангельская область, г Архангельск, пр-кт Ленинградский, д 311	площадь: 917.7 кв.м	—	—	Нежилое	3834221.57
43	29:22:071102:56	Здание	Архангельская область, г Архангельск, пр-кт Ленинградский, д 311	площадь: 1010.6 кв.м	—	—	Нежилое	3510412.92
44	29:22:071102:59	Здание	Архангельская область, г Архангельск, пр-кт Ленинградский, д 311	площадь: 460.6 кв.м	—	—	Нежилое	2076779.8
45	29:22:071102:60	Здание	163030, Архангельская область, г Архангельск, ул Пушкина, д 10	площадь: 39.3 кв.м	—	—	Жилое	198517.06

полное наименование должности

М.П.

подпись

инициалы, фамилия

КАДАСТРОВЫЙ ПЛАН ТЕРРИТОРИИ

Лист № 10	раздела 1	Всего листов раздела 1: 27	Всего разделов: 11	Всего листов: 186
-----------	-----------	----------------------------	--------------------	-------------------

« 08 » апреля 2024 г. № КУВИ-001/2024-99747861

Номер кадастрового квартала: 29:22:071102

Номер п/п	Кадастровый номер объекта недвижимости	Вид объекта недвижимости	Адрес	Площадь или основная характеристика	Категория земель	Виды разрешенного использования	Назначение (проектируемое назначение)	Кадастровая стоимость (руб)
1	2	3	4	5	6	7	8	9
46	29:22:071102:61	Здание	163030, Архангельская область, г Архангельск, ул Пушкина, д 15	площадь: 88.6 кв.м	_____	_____	Жилое	632810.97
47	29:22:071102:62	Здание	163030, Архангельская область, г Архангельск, ул Пушкина, д 16	площадь: 40.1 кв.м	_____	_____	Жилое	202558.12
48	29:22:071102:63	Здание	Архангельская область, г Архангельск, ул Пушкина, д 12	площадь: 67.7 кв.м	_____	_____	Жилое	341974.68
49	29:22:071102:64	Здание	Архангельская область, г Архангельск, ул Пушкина, д 3	площадь: 61.8 кв.м	_____	_____	Жилое	312171.87
50	29:22:071102:65	Здание	Архангельская область, г Архангельск, ул Пушкина, д 5	площадь: 107.6 кв.м	_____	_____	Жилое	543522.54

_____ полное наименование должности

М.П.

_____ подпись

_____ инициалы, фамилия

КАДАСТРОВЫЙ ПЛАН ТЕРРИТОРИИ

Лист № 11	раздела 1	Всего листов раздела 1: 27	Всего разделов: 11	Всего листов: 186
-----------	-----------	----------------------------	--------------------	-------------------

« 08 » апреля 2024 г. № КУВИ-001/2024-99747861

Номер кадастрового квартала: 29:22:071102

Номер п/п	Кадастровый номер объекта недвижимости	Вид объекта недвижимости	Адрес	Площадь или основная характеристика	Категория земель	Виды разрешенного использования	Назначение (проектируемое назначение)	Кадастровая стоимость (руб)
1	2	3	4	5	6	7	8	9
51	29:22:071102:66	Здание	163035, Архангельская область, г Архангельск, ул Тупиковая, д 6	площадь: 68.1 кв.м	_____	_____	Жилое	211134.08
52	29:22:071102:67	Здание	Архангельская область, г Архангельск, ул Воронина, д 17	площадь: 3805.4 кв.м	_____	_____	Многоквартирный дом	137352124.96
53	29:22:071102:68	Здание	Архангельская область, г Архангельск, ул Воронина, д 17, строен 1	площадь: 67.5 кв.м	_____	_____	Нежилое	952220.57
54	29:22:071102:69	Сооружение	Архангельская область, г Архангельск, ул Воронина, д 17, строен 1	протяженность: 90 м	_____	_____	водопроводная сеть	136811.43
55	29:22:071102:70	Здание	163030, Архангельская область, г Архангельск, ул Воронина В.И., д 17, стр 2	площадь: 313.2 кв.м	_____	_____	Нежилое	2424947.83

_____ полное наименование должности

М.П.

_____ подпись

_____ инициалы, фамилия

КАДАСТРОВЫЙ ПЛАН ТЕРРИТОРИИ

Лист № 12	раздела 1	Всего листов раздела 1: 27	Всего разделов: 11	Всего листов: 186
« 08 » апреля 2024 г. № КУВИ-001/2024-99747861				
Номер кадастрового квартала: 29:22:071102				

Номер п/п	Кадастровый номер объекта недвижимости	Вид объекта недвижимости	Адрес	Площадь или основная характеристика	Категория земель	Виды разрешенного использования	Назначение (проектируемое назначение)	Кадастровая стоимость (руб)
1	2	3	4	5	6	7	8	9
56	29:22:071102:578	Сооружение	Архангельская область, г Архангельск, ул Почтовый тракт, д 4	протяженность: 88 м	—	—	линии электропередач	11052.63
57	29:22:071102:579	Земельный участок	Архангельская область, г Архангельск, пр-кт Ленинградский	1951 +/-15	Земли населенных пунктов	Для размещения объектов розничной торговли	—	3270260.52
58	29:22:071102:582	Земельный участок	Архангельская область, г Архангельск, пр-кт Ленинградский	1093 +/-12	Земли населенных пунктов	для эксплуатации комплекса зданий и сооружений предприятия	—	615969.99
59	29:22:071102:584	Земельный участок	Архангельская область, г Архангельск, пр-кт Ленинградский	1386 +/-13	Земли населенных пунктов	для эксплуатации комплекса зданий и сооружений предприятия	—	781092.77
60	29:22:071102:586	Земельный участок	Архангельская область, г Архангельск, пр-кт Ленинградский	373 +/-7	Земли населенных пунктов	для эксплуатации комплекса зданий и сооружений предприятия	—	210207.51

_____ полное наименование должности

М.П.

_____ подпись

_____ инициалы, фамилия

КАДАСТРОВЫЙ ПЛАН ТЕРРИТОРИИ

Лист № 13	раздела 1	Всего листов раздела 1: 27	Всего разделов: 11	Всего листов: 186
« 08 » апреля 2024 г. № КУВИ-001/2024-99747861				
Номер кадастрового квартала: 29:22:071102				

Номер п/п	Кадастровый номер объекта недвижимости	Вид объекта недвижимости	Адрес	Площадь или основная характеристика	Категория земель	Виды разрешенного использования	Назначение (проектируемое назначение)	Кадастровая стоимость (руб)
1	2	3	4	5	6	7	8	9
61	29:22:071102:587	Земельный участок	Архангельская область, г Архангельск, пр-кт Ленинградский	306 +/-6	Земли населенных пунктов	для эксплуатации комплекса зданий и сооружений предприятия	_____	172449.05
62	29:22:071102:599	Земельный участок	Архангельская область, г Архангельск, пр-кт Ленинградский	88 +/-3	Земли населенных пунктов	Для эксплуатации комплекса зданий и сооружений предприятия	_____	49593.19
63	29:22:071102:600	Земельный участок	Архангельская область, г Архангельск, пр-кт Ленинградский	507 +/-8	Земли населенных пунктов	для эксплуатации комплекса зданий и сооружений предприятия	_____	285724.41
64	29:22:071102:609	Здание	Архангельская область, г Архангельск, пр-кт Ленинградский, д 328	площадь: 2452.6 кв.м	_____	_____	Нежилое	7539768.81
65	29:22:071102:610	Здание	Архангельская область, г Архангельск, ул Русанова, д 4	площадь: 514 кв.м	_____	_____	Нежилое	9424278.98

М.П.

КАДАСТРОВЫЙ ПЛАН ТЕРРИТОРИИ

Лист № 14	раздела 1	Всего листов раздела 1: 27	Всего разделов: 11	Всего листов: 186
-----------	-----------	----------------------------	--------------------	-------------------

« 08 » апреля 2024 г. № КУВИ-001/2024-99747861

Номер кадастрового квартала: 29:22:071102

Номер п/п	Кадастровый номер объекта недвижимости	Вид объекта недвижимости	Адрес	Площадь или основная характеристика	Категория земель	Виды разрешенного использования	Назначение (проектируемое назначение)	Кадастровая стоимость (руб)
1	2	3	4	5	6	7	8	9
66	29:22:071102:611	Земельный участок	Архангельская область, г Архангельск, пр-кт Ленинградский	1022 +/-11	Земли населенных пунктов	Для эксплуатации комплекса зданий и сооружений предприятия	—	575957.3
67	29:22:071102:612	Земельный участок	Архангельская область, г Архангельск, пр-кт Ленинградский	696 +/-9	Земли населенных пунктов	Для эксплуатации комплекса зданий и сооружений предприятия	—	392237.06
68	29:22:071102:617	Земельный участок	Архангельская область, г Архангельск, пр-кт Ленинградский	3714 +/-21	Земли населенных пунктов	Для эксплуатации комплекса зданий и сооружений предприятия	—	1988405.22
69	29:22:071102:618	Земельный участок	Архангельская область, г Архангельск, пр-кт Ленинградский	2310 +/-17	Земли населенных пунктов	Для эксплуатации комплекса зданий и сооружений предприятия	—	1301821.29
70	29:22:071102:619	Земельный участок	Архангельская область, г Архангельск, пр-кт Ленинградский	1135 +/-12	Земли населенных пунктов	Для эксплуатации комплекса зданий и сооружений предприятия	—	639639.47

_____ полное наименование должности

М.П.

_____ подпись

_____ инициалы, фамилия

КАДАСТРОВЫЙ ПЛАН ТЕРРИТОРИИ

Лист № 15	раздела 1	Всего листов раздела 1: 27	Всего разделов: 11	Всего листов: 186
-----------	-----------	----------------------------	--------------------	-------------------

« 08 » апреля 2024 г. № КУВИ-001/2024-99747861

Номер кадастрового квартала: 29:22:071102

Номер п/п	Кадастровый номер объекта недвижимости	Вид объекта недвижимости	Адрес	Площадь или основная характеристика	Категория земель	Виды разрешенного использования	Назначение (проектируемое назначение)	Кадастровая стоимость (руб)
1	2	3	4	5	6	7	8	9
71	29:22:071102:620	Земельный участок	Архангельская область, г Архангельск, пр-кт Ленинградский	521 +/-8	Земли населенных пунктов	Для эксплуатации комплекса зданий и сооружений предприятия	_____	293614.24
72	29:22:071102:621	Земельный участок	Архангельская область, г Архангельск, пр-кт Ленинградский	144 +/-4	Земли населенных пунктов	Для эксплуатации комплекса зданий и сооружений предприятия	_____	81152.5
73	29:22:071102:623	Земельный участок	Архангельская область, г Архангельск, пр-кт Ленинградский	2869 +/-19	Земли населенных пунктов	Для эксплуатации комплекса зданий и сооружений предприятия	_____	1616850.77
74	29:22:071102:625	Земельный участок	Местоположение установлено относительно ориентира, расположенного в границах участка. Почтовый адрес ориентира: Архангельская область, г Архангельск, пр-кт Ленинградский	919 +/-11	Земли населенных пунктов	Для эксплуатации комплекса зданий и сооружений предприятия	_____	517910.72
75	29:22:071102:629	Сооружение	Архангельская область, г Архангельск	протяженность: 158 м	_____	_____	1.1. Сооружения электроэнергетики	29483.52

_____ полное наименование должности

М.П.

_____ подпись

_____ инициалы, фамилия

КАДАСТРОВЫЙ ПЛАН ТЕРРИТОРИИ

Лист № 16	раздела 1	Всего листов раздела 1: 27	Всего разделов: 11	Всего листов: 186
-----------	-----------	----------------------------	--------------------	-------------------

« 08 » апреля 2024 г. № КУВИ-001/2024-99747861

Номер кадастрового квартала: 29:22:071102

Номер п/п	Кадастровый номер объекта недвижимости	Вид объекта недвижимости	Адрес	Площадь или основная характеристика	Категория земель	Виды разрешенного использования	Назначение (проектируемое назначение)	Кадастровая стоимость (руб)
1	2	3	4	5	6	7	8	9
76	29:22:071102:630	Здание	Архангельская область, г Архангельск, пр-кт Ленинградский, д 311	площадь: 520.3 кв.м	_____	_____	Нежилое	1939551.57
77	29:22:071102:632	Земельный участок	Архангельская область, г Архангельск, пр-кт Ленинградский	181 +/-5	Земли населенных пунктов	Для эксплуатации комплекса зданий и сооружений предприятия	_____	102004.18
78	29:22:071102:859	Земельный участок	Архангельская область, г Архангельск, пр-кт Ленинградский	1161 +/-12	Земли населенных пунктов	для эксплуатации комплекса зданий и сооружений предприятия	_____	654292
79	29:22:071102:862	Земельный участок	Архангельская область, г Архангельск, пр-кт Ленинградский	6165 +/-27	Земли населенных пунктов	для эксплуатации комплекса зданий и сооружений предприятия	_____	3022676.87
80	29:22:071102:863	Земельный участок	Архангельская область, г Архангельск	1378 +/-13	Земли населенных пунктов	Для размещения линейного объекта (проезд от ул. Воронина между зданиями №15 и №17 по ул. Воронина)	_____	349557.26

_____ полное наименование должности

М.П.

_____ подпись

_____ инициалы, фамилия

КАДАСТРОВЫЙ ПЛАН ТЕРРИТОРИИ

Лист № 17	раздела 1	Всего листов раздела 1: 27	Всего разделов: 11	Всего листов: 186
-----------	-----------	----------------------------	--------------------	-------------------

« 08 » апреля 2024 г. № КУВИ-001/2024-99747861

Номер кадастрового квартала: 29:22:071102

Номер п/п	Кадастровый номер объекта недвижимости	Вид объекта недвижимости	Адрес	Площадь или основная характеристика	Категория земель	Виды разрешенного использования	Назначение (проектируемое назначение)	Кадастровая стоимость (руб)
1	2	3	4	5	6	7	8	9
81	29:22:071102:864	Земельный участок	Архангельская область, г Архангельск, пр-кт Ленинградский	700 +/-9	Земли населенных пунктов	для эксплуатации комплекса зданий и сооружений предприятия	_____	394491.3
82	29:22:071102:865	Земельный участок	Архангельская область, г Архангельск, пр-кт Ленинградский	586 +/-9	Земли населенных пунктов	для эксплуатации комплекса зданий и сооружений предприятия	_____	330245.57
83	29:22:071102:869	Земельный участок	Архангельская область, г Архангельск, пр-кт Ленинградский	219 +/-5	Земли населенных пунктов	для эксплуатации комплекса зданий и сооружений предприятия	_____	123419.42
84	29:22:071102:870	Земельный участок	Архангельская область, г Архангельск, пр-кт Ленинградский	160 +/-4	Земли населенных пунктов	для эксплуатации комплекса зданий и сооружений предприятия	_____	90169.44
85	29:22:071102:871	Земельный участок	Архангельская область, г Архангельск, пр-кт Ленинградский	184 +/-5	Земли населенных пунктов	для эксплуатации комплекса зданий и сооружений предприятия	_____	103694.86

_____ полное наименование должности

М.П.

_____ подпись

_____ инициалы, фамилия

КАДАСТРОВЫЙ ПЛАН ТЕРРИТОРИИ

Лист № 18	раздела 1	Всего листов раздела 1: 27	Всего разделов: 11	Всего листов: 186
-----------	-----------	----------------------------	--------------------	-------------------

« 08 » апреля 2024 г. № КУВИ-001/2024-99747861

Номер кадастрового квартала: 29:22:071102

Номер п/п	Кадастровый номер объекта недвижимости	Вид объекта недвижимости	Адрес	Площадь или основная характеристика	Категория земель	Виды разрешенного использования	Назначение (проектируемое назначение)	Кадастровая стоимость (руб)
1	2	3	4	5	6	7	8	9
86	29:22:071102:872	Земельный участок	Архангельская область, г Архангельск, пр-кт Ленинградский	562 +/-8	Земли населенных пунктов	Для эксплуатации комплекса зданий и сооружений предприятия	_____	316720.16
87	29:22:071102:873	Земельный участок	Архангельская область, г Архангельск, пр-кт Ленинградский	4473 +/-23	Земли населенных пунктов	Для эксплуатации комплекса зданий и сооружений предприятия	_____	2319135.45
88	29:22:071102:874	Земельный участок	163030, Архангельская область, г Архангельск, ул Пушкина, д 16	1200 +/-12	Земли населенных пунктов	для индивидуального жилищного строительства	_____	1754609.88
89	29:22:071102:875	Земельный участок	Архангельская область, г Архангельск, пр-кт Ленинградский	637 +/-9	Земли населенных пунктов	Для эксплуатации комплекса зданий и сооружений предприятия	_____	358987.08
90	29:22:071102:876	Земельный участок	Архангельская область, г Архангельск, пр-кт Ленинградский	690 +/-9	Земли населенных пунктов	Для эксплуатации комплекса зданий и сооружений предприятия	_____	388855.71

_____ полное наименование должности

М.П.

_____ подпись

_____ инициалы, фамилия

КАДАСТРОВЫЙ ПЛАН ТЕРРИТОРИИ

Лист № 19	раздела 1	Всего листов раздела 1: 27	Всего разделов: 11	Всего листов: 186
-----------	-----------	----------------------------	--------------------	-------------------

« 08 » апреля 2024 г. № КУВИ-001/2024-99747861

Номер кадастрового квартала: 29:22:071102

Номер п/п	Кадастровый номер объекта недвижимости	Вид объекта недвижимости	Адрес	Площадь или основная характеристика	Категория земель	Виды разрешенного использования	Назначение (проектируемое назначение)	Кадастровая стоимость (руб)
1	2	3	4	5	6	7	8	9
91	29:22:071102:877	Земельный участок	Архангельская область, г Архангельск	2453 +/-17	Земли населенных пунктов	Магазины	_____	4814374.5
92	29:22:071102:878	Земельный участок	163030, Архангельская область, г Архангельск, ул Русанова, д 8, стр 2	20 +/-2	Земли населенных пунктов	Для эксплуатации гаража	_____	9886.75
93	29:22:071102:879	Земельный участок	163030, Архангельская область, г Архангельск, ул Русанова, д 8, строение 2	21 +/-2	Земли населенных пунктов	Для эксплуатации гаража	_____	10381.09
94	29:22:071102:880	Земельный участок	163030, Архангельская область, г Архангельск, ул Русанова, д 8, строение 2	21 +/-2	Земли населенных пунктов	Для эксплуатации гаража	_____	10381.09
95	29:22:071102:881	Земельный участок	163030, Архангельская область, г Архангельск, ул Русанова, д 8, строение 2	21 +/-2	Земли населенных пунктов	Для эксплуатации гаража	_____	10381.09

_____ полное наименование должности

М.П.

_____ подпись

_____ инициалы, фамилия

КАДАСТРОВЫЙ ПЛАН ТЕРРИТОРИИ

Лист № 20	раздела 1	Всего листов раздела 1: 27	Всего разделов: 11	Всего листов: 186
-----------	-----------	----------------------------	--------------------	-------------------

« 08 » апреля 2024 г. № КУВИ-001/2024-99747861

Номер кадастрового квартала: 29:22:071102

Номер п/п	Кадастровый номер объекта недвижимости	Вид объекта недвижимости	Адрес	Площадь или основная характеристика	Категория земель	Виды разрешенного использования	Назначение (проектируемое назначение)	Кадастровая стоимость (руб)
1	2	3	4	5	6	7	8	9
96	29:22:071102:882	Земельный участок	163030, Архангельская область, г Архангельск, ул Русанова, д 8	22 +/-2	Земли населенных пунктов	Для эксплуатации гаража	_____	10875.43
97	29:22:071102:883	Земельный участок	163030, Архангельская область, г Архангельск, ул Русанова, д 8, строение 2	22 +/-2	Земли населенных пунктов	Для эксплуатации гаража	_____	10875.43
98	29:22:071102:884	Земельный участок	163030, Архангельская область, г Архангельск, ул Русанова, д 8, строение 2	21 +/-2	Земли населенных пунктов	Для эксплуатации гаража	_____	10381.09
99	29:22:071102:885	Земельный участок	163030, Архангельская область, г Архангельск, ул Русанова, д 8, строение 2	21 +/-2	Земли населенных пунктов	Для эксплуатации гаража	_____	10381.09
100	29:22:071102:886	Земельный участок	163030, Архангельская область, г Архангельск, ул Русанова, д 8, строение 2	23 +/-2	Земли населенных пунктов	Для эксплуатации гаража	_____	11369.76

_____ полное наименование должности

М.П.

_____ подпись

_____ инициалы, фамилия

КАДАСТРОВЫЙ ПЛАН ТЕРРИТОРИИ

Лист № 21	раздела 1	Всего листов раздела 1: 27	Всего разделов: 11	Всего листов: 186
-----------	-----------	----------------------------	--------------------	-------------------

« 08 » апреля 2024 г. № КУВИ-001/2024-99747861

Номер кадастрового квартала: 29:22:071102

Номер п/п	Кадастровый номер объекта недвижимости	Вид объекта недвижимости	Адрес	Площадь или основная характеристика	Категория земель	Виды разрешенного использования	Назначение (проектируемое назначение)	Кадастровая стоимость (руб)
1	2	3	4	5	6	7	8	9
101	29:22:071102:887	Земельный участок	163030, Архангельская область, г Архангельск, ул Русанова, д 8, строение 2	21 +/-2	Земли населенных пунктов	Для эксплуатации гаража	—	10381.09
102	29:22:071102:888	Земельный участок	163030, Архангельская область, г Архангельск, ул Русанова, д 8, стр 2	20 +/-2	Земли населенных пунктов	Для эксплуатации гаража	—	9886.75
103	29:22:071102:889	Земельный участок	163030, Архангельская область, г Архангельск, ул Русанова, д 8, строение 2	20 +/-2	Земли населенных пунктов	Для эксплуатации гаража	—	9886.75
104	29:22:071102:890	Земельный участок	163030, Архангельская область, г Архангельск, ул Русанова, д 8, строение 2	22 +/-2	Земли населенных пунктов	Для эксплуатации гаража	—	11026.47
105	29:22:071102:891	Земельный участок	163030, Архангельская область, г Архангельск, ул Русанова, д 8	21 +/-2	Земли населенных пунктов	Для эксплуатации гаража	—	10381.09

_____ полное наименование должности

М.П.

_____ подпись

_____ инициалы, фамилия

КАДАСТРОВЫЙ ПЛАН ТЕРРИТОРИИ

Лист № 22	раздела 1	Всего листов раздела 1: 27	Всего разделов: 11	Всего листов: 186
-----------	-----------	----------------------------	--------------------	-------------------

« 08 » апреля 2024 г. № КУВИ-001/2024-99747861

Номер кадастрового квартала: 29:22:071102

Номер п/п	Кадастровый номер объекта недвижимости	Вид объекта недвижимости	Адрес	Площадь или основная характеристика	Категория земель	Виды разрешенного использования	Назначение (проектируемое назначение)	Кадастровая стоимость (руб)
1	2	3	4	5	6	7	8	9
106	29:22:071102:892	Земельный участок	163030, Архангельская область, г Архангельск, ул Русанова, д 8, стр 2	21 +/-2	Земли населенных пунктов	Для эксплуатации гаража	_____	10381.09
107	29:22:071102:893	Земельный участок	Архангельская область, г Архангельск, территориальный округ Варавино-Фактория, ул Воронина, дом 17, строение 2	27 +/-2	Земли населенных пунктов	для эксплуатации гаража	_____	13347.12
108	29:22:071102:894	Земельный участок	Архангельская область, г Архангельск, ул Воронина В.И., д 17, строен 2	26 +/-2	Земли населенных пунктов	для эксплуатации гаража	_____	12852.78
109	29:22:071102:895	Земельный участок	Архангельская область, г Архангельск, ул Воронина В.И., д 17, строен 2	26 +/-2	Земли населенных пунктов	для эксплуатации гаража	_____	12852.78
110	29:22:071102:896	Земельный участок	Архангельская область, г Архангельск, ул Воронина В.И., д 17, строен 2	26 +/-2	Земли населенных пунктов	для эксплуатации гаража	_____	12852.78

_____ полное наименование должности

М.П.

_____ подпись

_____ инициалы, фамилия

КАДАСТРОВЫЙ ПЛАН ТЕРРИТОРИИ

Лист № 23	раздела 1	Всего листов раздела 1: 27	Всего разделов: 11	Всего листов: 186
-----------	-----------	----------------------------	--------------------	-------------------

« 08 » апреля 2024 г. № КУВИ-001/2024-99747861

Номер кадастрового квартала: 29:22:071102

Номер п/п	Кадастровый номер объекта недвижимости	Вид объекта недвижимости	Адрес	Площадь или основная характеристика	Категория земель	Виды разрешенного использования	Назначение (проектируемое назначение)	Кадастровая стоимость (руб)
1	2	3	4	5	6	7	8	9
111	29:22:071102:897	Земельный участок	Архангельская область, г Архангельск, ул Воронина В.И., д 17, строен 2	26 +/-2	Земли населенных пунктов	для эксплуатации гаража	—	12852.78
112	29:22:071102:898	Земельный участок	Архангельская область, г Архангельск, ул Воронина В.И., д 17, строен 2	26 +/-2	Земли населенных пунктов	для эксплуатации гаража	—	12852.78
113	29:22:071102:899	Земельный участок	Архангельская область, г Архангельск, ул Воронина В.И., д 17, строен 2	28 +/-2	Земли населенных пунктов	для эксплуатации гаража	—	13841.45
114	29:22:071102:900	Земельный участок	Архангельская область, г Архангельск, ул Воронина В.И., д 17, строен 2	26 +/-2	Земли населенных пунктов	для эксплуатации гаража	—	12852.78
115	29:22:071102:901	Земельный участок	Архангельская область, г Архангельск, ул Воронина В.И., д 17, строен 2	26 +/-2	Земли населенных пунктов	для эксплуатации гаража	—	12852.78

_____ полное наименование должности

М.П.

_____ подпись

_____ инициалы, фамилия

КАДАСТРОВЫЙ ПЛАН ТЕРРИТОРИИ

Лист № 24	раздела 1	Всего листов раздела 1: 27	Всего разделов: 11	Всего листов: 186
-----------	-----------	----------------------------	--------------------	-------------------

« 08 » апреля 2024 г. № КУВИ-001/2024-99747861

Номер кадастрового квартала: 29:22:071102

Номер п/п	Кадастровый номер объекта недвижимости	Вид объекта недвижимости	Адрес	Площадь или основная характеристика	Категория земель	Виды разрешенного использования	Назначение (проектируемое назначение)	Кадастровая стоимость (руб)
1	2	3	4	5	6	7	8	9
116	29:22:071102:902	Земельный участок	Архангельская область, г Архангельск, ул Воронина В.И., д 17, строен 2	26 +/-2	Земли населенных пунктов	для эксплуатации гаража	—	12852.78
117	29:22:071102:903	Земельный участок	Архангельская область, г Архангельск, ул Воронина В.И., д 17, строен 2	26 +/-2	Земли населенных пунктов	для эксплуатации гаража	—	12852.78
118	29:22:071102:904	Земельный участок	Архангельская область, г Архангельск, ул Воронина В.И., д 17, строен 2	26 +/-2	Земли населенных пунктов	для эксплуатации гаража	—	12852.78
119	29:22:071102:905	Земельный участок	Архангельская область, г Архангельск, ул Воронина В.И., д 17, строен 2	26 +/-2	Земли населенных пунктов	для эксплуатации гаража	—	12852.78
120	29:22:071102:906	Земельный участок	Архангельская область, г Архангельск, ул Воронина В.И., д 17, строен 2	26 +/-2	Земли населенных пунктов	для эксплуатации гаража	—	12852.78

_____ полное наименование должности

М.П.

_____ подпись

_____ инициалы, фамилия

КАДАСТРОВЫЙ ПЛАН ТЕРРИТОРИИ

Лист № 25	раздела 1	Всего листов раздела 1: 27	Всего разделов: 11	Всего листов: 186
------------------	------------------	-----------------------------------	---------------------------	--------------------------

« 08 » апреля 2024 г. № КУВИ-001/2024-99747861

Номер кадастрового квартала: 29:22:071102

Номер п/п	Кадастровый номер объекта недвижимости	Вид объекта недвижимости	Адрес	Площадь или основная характеристика	Категория земель	Виды разрешенного использования	Назначение (проектируемое назначение)	Кадастровая стоимость (руб)
1	2	3	4	5	6	7	8	9
121	29:22:071102:907	Земельный участок	Архангельская область, г Архангельск, ул Воронина В.И., д 17, строен 2	26 +/-2	Земли населенных пунктов	для эксплуатации гаража	—	12852.78
122	29:22:071102:908	Здание	Архангельская область, го Архангельск, г Архангельск, ул Воронина В.И., д 21, г	площадь: 499.5 кв.м	—	—	Нежилое	9523039.87
123	29:22:071102:909	Сооружение	Архангельская область, г Архангельск, ул Воронина В.И.	протяженность: 5 м	—	—	10) Сооружения коммунального хозяйства	19001.59
124	29:22:071102:910	Сооружение	Архангельская область, г Архангельск, ул Воронина В.И.	протяженность: 5 м	—	—	10) Сооружения коммунального хозяйства	19001.59
125	29:22:071102:911	Земельный участок	163030, Архангельская область, г Архангельск, ул Русанова, д 8, строение 2	32 +/-2	Земли населенных пунктов	Для эксплуатации гаража	—	—

_____ полное наименование должности

М.П.

_____ подпись

_____ инициалы, фамилия

КАДАСТРОВЫЙ ПЛАН ТЕРРИТОРИИ

Лист № 26	раздела 1	Всего листов раздела 1: 27	Всего разделов: 11	Всего листов: 186
------------------	------------------	-----------------------------------	---------------------------	--------------------------

« 08 » апреля, 2024 г. № КУВИ-001/2024-99747861

Номер кадастрового квартала: 29:22:071102

Номер п/п	Кадастровый номер объекта недвижимости	Вид объекта недвижимости	Адрес	Площадь или основная характеристика	Категория земель	Виды разрешенного использования	Назначение (проектируемое назначение)	Кадастровая стоимость (руб)
1	2	3	4	5	6	7	8	9
126	29:22:000000:1208	Сооружение	Архангельская область, г Архангельск, ул Воронина, д 15, строен 1	протяженность: 455 м	—	—	линии электропередач	57147.12
127	29:22:000000:8130	Сооружение	163000, Архангельская область, г Архангельск	протяженность: 1117 м	—	—	10 Сооружение коммунального хозяйства	543320.42
128	29:22:000000:8251	Сооружение	163000, Архангельская область, г Архангельск	протяженность: 1528 м	—	—	сооружения коммунального хозяйства	694504.42
129	29:22:000000:8291	Сооружение	163000, Архангельская область, г Архангельск	протяженность: 1539 м	—	—	10 Сооружение коммунального хозяйства	699504.13
130	29:22:000000:8327	Сооружение	163000, Архангельская область, г Архангельск	протяженность: 844 м	—	—	10 Сооружение коммунального хозяйства	410530.38

_____ полное наименование должности

М.П.

_____ подпись

_____ инициалы, фамилия

КАДАСТРОВЫЙ ПЛАН ТЕРРИТОРИИ

Лист № 27	раздела 1	Всего листов раздела 1: 27	Всего разделов: 11	Всего листов: 186
-----------	-----------	----------------------------	--------------------	-------------------

« 08 » апреля 2024 г. № КУВИ-001/2024-99747861

Номер кадастрового квартала: 29:22:071102

Номер п/п	Кадастровый номер объекта недвижимости	Вид объекта недвижимости	Адрес	Площадь или основная характеристика	Категория земель	Виды разрешенного использования	Назначение (проектируемое назначение)	Кадастровая стоимость (руб)
1	2	3	4	5	6	7	8	9
131	29:22:000000:8332	Сооружение	163000, Архангельская область, г Архангельск	протяженность: 7285 м	—	—	10 Сооружение коммунального хозяйства	3311168

_____ полное наименование должности

М.П.

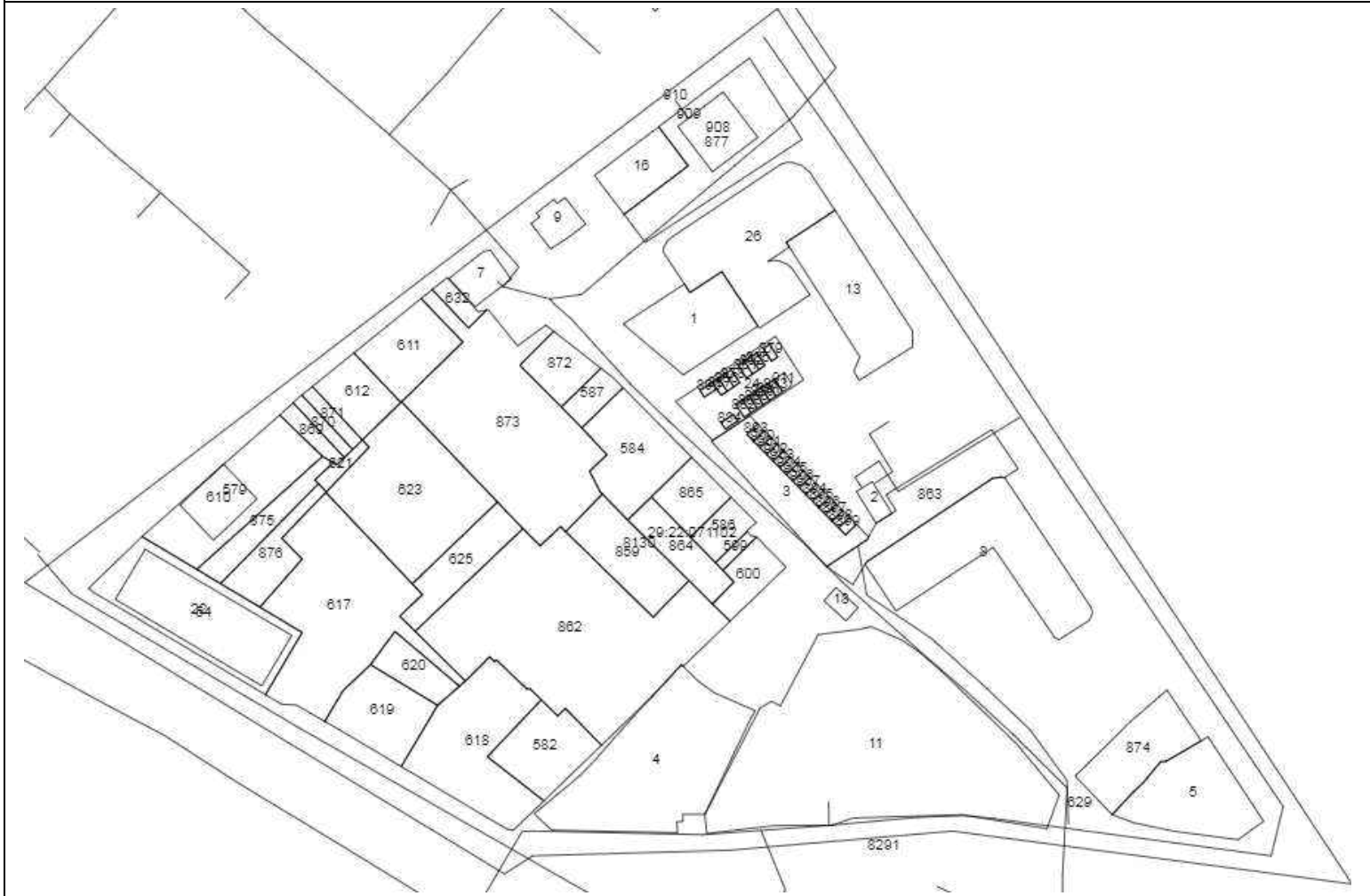
_____ подпись

_____ инициалы, фамилия

КАДАСТРОВЫЙ ПЛАН ТЕРРИТОРИИ

Лист № 1	раздела 2	Всего листов раздела 2: 1	Всего разделов: 11	Всего листов: 186
« 08 » апреля 2024 г. № КУВИ-001/2024-99747861				
Номер кадастрового квартала: 29:22:071102				

План (чертеж, схема) объектов недвижимости, расположенных в кадастровом квартале



Масштаб:

полное наименование должности

М.П.

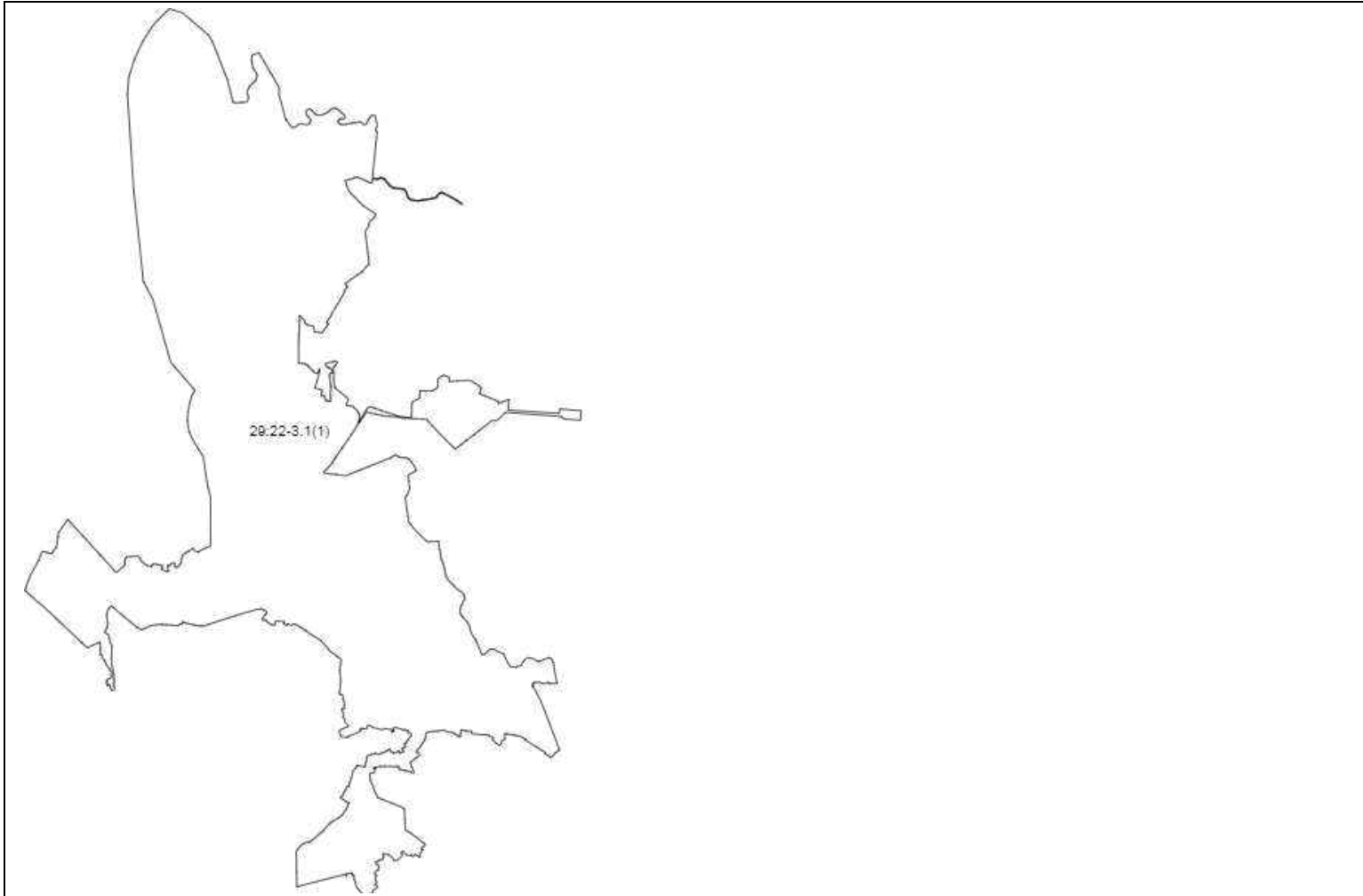
подпись

инициалы, фамилия

КАДАСТРОВЫЙ ПЛАН ТЕРРИТОРИИ

Лист № 1	раздела 3	Всего листов раздела 3: 1	Всего разделов: 11	Всего листов: 186
« 08 » апреля 2024 г. № КУВИ-001/2024-99747861				
Номер кадастрового квартала: 29:22:071102				

План (чертеж, схема) границ между субъектами Российской Федерации, границ муниципальных образований, границ населенных пунктов, расположенных в кадастровом квартале



Масштаб:

полное наименование должности

М.П.

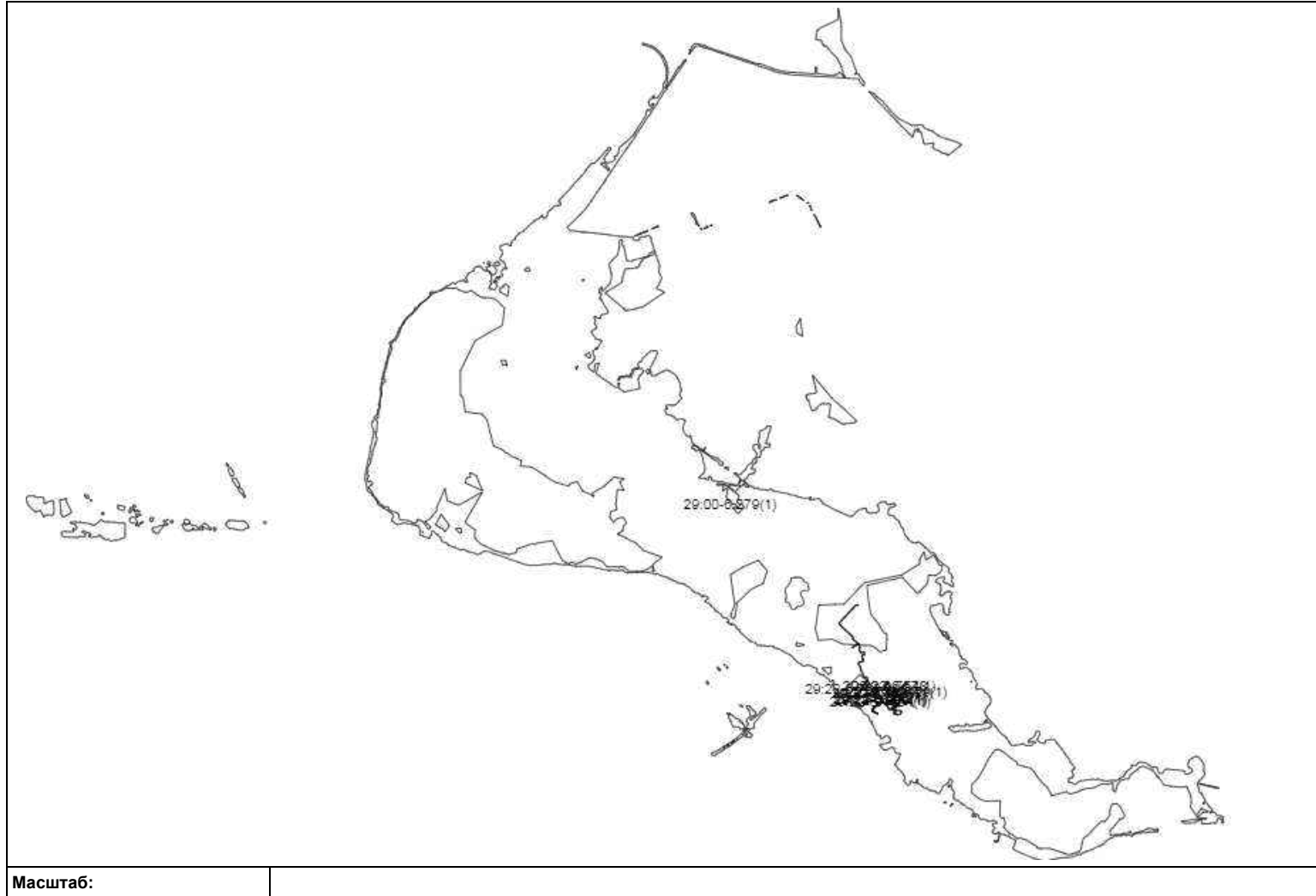
подпись

инициалы, фамилия

КАДАСТРОВЫЙ ПЛАН ТЕРРИТОРИИ

Лист № 1	раздела 4	Всего листов раздела 4: 1	Всего разделов: 11	Всего листов: 186
« 08 » апреля 2024 г. № КУВИ-001/2024-99747861				
Номер кадастрового квартала: 29:22:071102				

План (чертеж, схема) зон с особыми условиями использования территорий, расположенных в кадастровом квартале



Масштаб:

полное наименование должности

М.П.

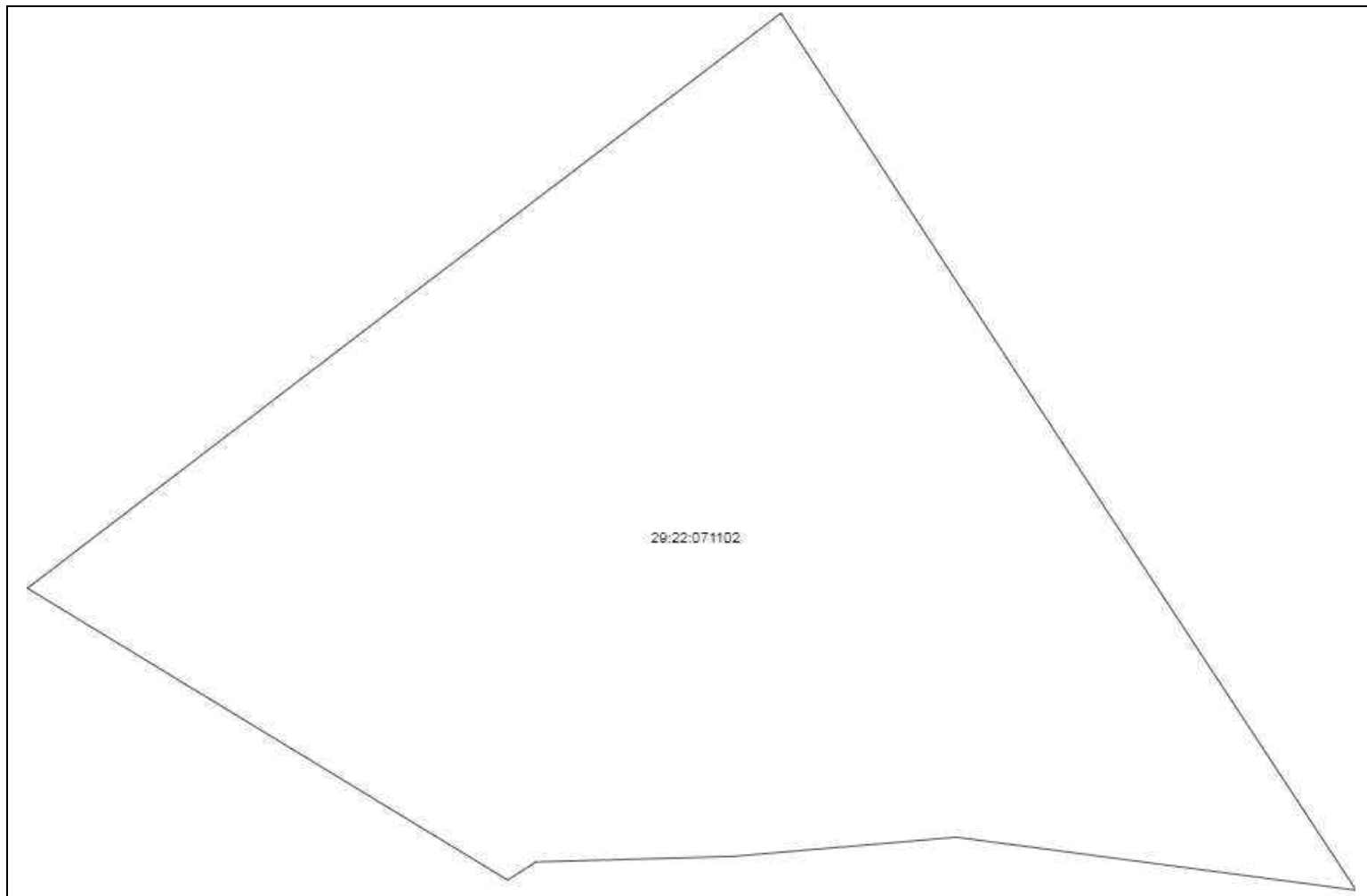
подпись

инициалы, фамилия

КАДАСТРОВЫЙ ПЛАН ТЕРРИТОРИИ

Лист № 1	раздела 6	Всего листов раздела 6: 1	Всего разделов: 11	Всего листов: 186
« 08 » апреля 2024 г. № КУВИ-001/2024-99747861				
Номер кадастрового квартала: 29:22:071102				

План (чертеж, схема) территорий объектов культурного наследия, территорий опережающего социально-экономического развития, зон территориального развития в Российской Федерации, игорных зон, лесничеств, лесопарков, особо охраняемых природных территорий, особых экономических зон, охотничьих угодий, земельных участков, подлежащих образованию в соответствии с утвержденным проектом межевания территории, береговых линий (границы водного объекта), единиц кадастрового деления, расположенных в кадастровом квартале



Масштаб:

_____ М.П. _____ инициалы, фамилия

полное наименование должности

М.П.

подпись

инициалы, фамилия

КАДАСТРОВЫЙ ПЛАН ТЕРРИТОРИИ

Лист № 1	раздела 7	Всего листов раздела 7: 2	Всего разделов: 11	Всего листов: 186
« 08 » апреля 2024 г. № КУВИ-001/2024-99747861				
Номер кадастрового квартала: 29:22:071102				

Общая информация о зонах с особыми условиями использования территорий, территориальных зонах, территориях объектов культурного наследия, территориях опережающего социально-экономического развития, зонах территориального развития в Российской Федерации, об игорных зонах, о лесничествах, лесопарках, об особо охраняемых природных территориях, особых экономических зонах, охотничьих угодьях, о земельных участках, подлежащих образованию в соответствии с утвержденным проектом межевания территории, о береговых линиях (границе водного объекта), единицах кадастрового деления

Номер п/п	Реестровый (учетный, условный) номер	Дата присвоения	Индивидуальное обозначение зоны или территории, тип и наименование водного объекта, наименование единицы кадастрового деления
1	2	3	4
1	29:22:071102	—	граница кадастрового квартала
2	29:22-6.127	28.06.2016	Зона с особыми условиями использования территории Охранная зона инженерных коммуникаций
3	29:22-6.29	24.11.2016	Зона с особыми условиями использования территории Охранная зона инженерных коммуникаций
4	29:22-6.625	13.07.2020	Граница зоны с особыми условиями использования территории Охранная зона инженерных коммуникаций
5	29:22-6.548	24.04.2020	Граница зоны с особыми условиями использования территории Охранная зона инженерных коммуникаций
6	29:00-6.279	31.10.2020	Граница зоны с особыми условиями использования территории Иная зона с особыми условиями использования территории
7	29:22-6.757	13.01.2021	Граница зоны с особыми условиями использования территории Зона публичного сервитута
8	29:22-6.766	01.02.2021	Граница зоны с особыми условиями использования территории Охранная зона стационарного пункта наблюдений за состоянием окружающей природной среды
9	29:22-6.939	26.05.2021	Зона с особыми условиями использования территории Зона публичного сервитута
10	29:22-6.942	26.05.2021	Зона с особыми условиями использования территории Зона публичного сервитута

полное наименование должности

М.П.

подпись

инициалы, фамилия

КАДАСТРОВЫЙ ПЛАН ТЕРРИТОРИИ

Лист № 2	раздела 7	Всего листов раздела 7: 2	Всего разделов: 11	Всего листов: 186
« 08 » апреля 2024 г. № КУВИ-001/2024-99747861				
Номер кадастрового квартала: 29:22:071102				

Номер п/п	Реестровый (учетный, условный) номер	Дата присвоения	Индивидуальное обозначение зоны или территории, тип и наименование водного объекта, наименование единицы кадастрового деления
1	2	3	4
11	29:22-6.979	25.06.2021	Зона с особыми условиями использования территории Охранная зона инженерных коммуникаций
12	29:22-6.1298	20.08.2021	Зона с особыми условиями использования территории Охранная зона инженерных коммуникаций
13	29:22-6.1461	14.12.2021	Зона с особыми условиями использования территории Зона публичного сервитута
14	29:22-6.1464	20.12.2021	Зона с особыми условиями использования территории Охранная зона инженерных коммуникаций

 полное наименование должности

М.П.

 подпись_____
 инициалы, фамилия

КАДАСТРОВЫЙ ПЛАН ТЕРРИТОРИИ

На основании запроса от 14.12.2021, поступившего на рассмотрение 14.12.2021, сообщаем, что согласно записям Единого государственного реестра недвижимости:

Лист № 1	раздела 1	Всего листов раздела 1: 10	Всего разделов: 11	Всего листов: 166
« 14 » декабря 2021 г. № КУВИ-002/2021-167143425				
Номер кадастрового квартала: 29:22:071103			Площадь кадастрового квартала: 9.78 Га	

Общие сведения об объектах недвижимости в кадастровом квартале

Номер п/п	Кадастровый номер объекта недвижимости	Вид объекта недвижимости	Адрес	Площадь или основная характеристика	Категория земель	Виды разрешенного использования	Назначение (проектируемое назначение)	Кадастровая стоимость (руб)
1	2	3	4	5	6	7	8	9
1	29:22:071103:1	Земельный участок	Местоположение установлено относительно ориентира, расположенного в границах участка. Почтовый адрес ориентира: Архангельская область, г Архангельск, ул Воронина, д 16	313	Земли населенных пунктов	эксплуатация здания магазина	_____	832310.82
2	29:22:071103:4	Земельный участок	Местоположение установлено относительно ориентира, расположенного в границах участка. Почтовый адрес ориентира: Архангельская область, г Архангельск, ул Квартальная, д 7, корп 1, строен 1	40 +/-4	Земли населенных пунктов	эксплуатация трансформаторной подстанции (ТП-157)	_____	10096.4
3	29:22:071103:5	Земельный участок	Местоположение установлено относительно ориентира, расположенного в границах участка. Почтовый адрес ориентира: Архангельская область, г Архангельск, ул Квартальная, д 7	906 +/-10.5	Земли населенных пунктов	эксплуатация здания детской поликлиники	_____	602299.74
4	29:22:071103:7	Земельный участок	Местоположение установлено относительно ориентира, расположенного в границах участка. Почтовый адрес ориентира: Архангельская область, г Архангельск, ул Квартальная, д 15	4750 +/-24	Земли населенных пунктов	эксплуатация здания школы	_____	3157752.5
5	29:22:071103:8	Здание	Архангельская область, г Архангельск, ул Квартальная, д 15	площадь: 851.6 кв.м	_____	_____	Нежилое	15736094.85

_____ полное наименование должности

М.П.

_____ подпись

_____ инициалы, фамилия

КАДАСТРОВЫЙ ПЛАН ТЕРРИТОРИИ

Лист № 2	раздела 1	Всего листов раздела 1: 10	Всего разделов: 11	Всего листов: 166
----------	-----------	----------------------------	--------------------	-------------------

« 14 » декабря 2021 г. № КУВИ-002/2021-167143425

Номер кадастрового квартала: 29:22:071103

Номер п/п	Кадастровый номер объекта недвижимости	Вид объекта недвижимости	Адрес	Площадь или основная характеристика	Категория земель	Виды разрешенного использования	Назначение (проектируемое назначение)	Кадастровая стоимость (руб)
1	2	3	4	5	6	7	8	9
6	29:22:071103:9	Здание	Архангельская область, г Архангельск, ул Воронина, д 16	площадь: 140.4 кв.м	—	—	Нежилое	3502000
7	29:22:071103:10	Здание	Архангельская область, г Архангельск, ул Квартальная, д 5, корп 1	площадь: 495.8 кв.м	—	—	Многоквартирный дом	19376563.08
8	29:22:071103:11	Здание	Архангельская область, г Архангельск, ул Квартальная, д 5	площадь: 725.3 кв.м	—	—	Многоквартирный дом	25228697.39
9	29:22:071103:12	Здание	Архангельская область, г Архангельск, ул Квартальная, д 5, корп 2	площадь: 502.5 кв.м	—	—	Многоквартирный дом	18083532.83
10	29:22:071103:13	Сооружение	Архангельская область, г Архангельск, ул Квартальная, д 7	протяженность: 46 м	—	—	Канализационная сеть	23539.3

_____ полное наименование должности

М.П.

_____ подпись

_____ инициалы, фамилия

КАДАСТРОВЫЙ ПЛАН ТЕРРИТОРИИ

Лист № 3	раздела 1	Всего листов раздела 1: 10	Всего разделов: 11	Всего листов: 166
« 14 » декабря 2021 г. № КУВИ-002/2021-167143425				
Номер кадастрового квартала: 29:22:071103				

Номер п/п	Кадастровый номер объекта недвижимости	Вид объекта недвижимости	Адрес	Площадь или основная характеристика	Категория земель	Виды разрешенного использования	Назначение (проектируемое назначение)	Кадастровая стоимость (руб)
1	2	3	4	5	6	7	8	9
11	29:22:071103:14	Здание	Архангельская область, г Архангельск, ул Квартальная, д 7	площадь: 691.1 кв.м	—	—	Многоквартирный дом	23207469.73
12	29:22:071103:15	Сооружение	Архангельская область, г Архангельск, ул Квартальная, д 7	протяженность: 310 м	—	—	линии электропередач	1285.28
13	29:22:071103:16	Здание	Архангельская область, г Архангельск, ул Квартальная, д 7, корп 1	площадь: 793.1 кв.м	—	—	Многоквартирный дом	31991528.49
14	29:22:071103:17	Сооружение	Архангельская область, г Архангельск, ул Квартальная, д 7	протяженность: 51 м	—	—	водопроводная сеть	21091.54
15	29:22:071103:18	Здание	Архангельская область, г Архангельск, ул Квартальная, д 7, корп 1/1	площадь: 23 кв.м	—	—	Нежилое	141553.61

_____ полное наименование должности

М.П.

_____ подпись

_____ инициалы, фамилия

КАДАСТРОВЫЙ ПЛАН ТЕРРИТОРИИ

Лист № 4	раздела 1	Всего листов раздела 1: 10	Всего разделов: 11	Всего листов: 166
----------	-----------	----------------------------	--------------------	-------------------

« 14 » декабря 2021 г. № КУВИ-002/2021-167143425

Номер кадастрового квартала: 29:22:071103

Номер п/п	Кадастровый номер объекта недвижимости	Вид объекта недвижимости	Адрес	Площадь или основная характеристика	Категория земель	Виды разрешенного использования	Назначение (проектируемое назначение)	Кадастровая стоимость (руб)
1	2	3	4	5	6	7	8	9
16	29:22:071103:19	Сооружение	Архангельская область, г Архангельск, ул Квартальная, д 7, корп 1	протяженность: 54 м	—	—	линии электропередач	438.16
17	29:22:071103:20	Здание	Архангельская область, г Архангельск, ул Квартальная, д 9, корп 1	площадь: 749.7 кв.м	—	—	Многоквартирный дом	28783824.36
18	29:22:071103:21	Здание	Архангельская область, г Архангельск, ул Квартальная, д 9	площадь: 733.8 кв.м	—	—	Многоквартирный дом	17197556.94
19	29:22:071103:22	Здание	Архангельская область, г Архангельск, ул Квартальная, д 11	площадь: 735 кв.м	—	—	Многоквартирный дом	26450540.55
20	29:22:071103:23	Здание	Архангельская область, г Архангельск, ул Квартальная, д 11, корп 1	площадь: 746.8 кв.м	—	—	Многоквартирный дом	12600726.53

_____ полное наименование должности

М.П.

_____ подпись

_____ инициалы, фамилия

КАДАСТРОВЫЙ ПЛАН ТЕРРИТОРИИ

Лист № 5	раздела 1	Всего листов раздела 1: 10	Всего разделов: 11	Всего листов: 166
----------	-----------	----------------------------	--------------------	-------------------

« 14 » декабря 2021 г. № КУВИ-002/2021-167143425

Номер кадастрового квартала: 29:22:071103

Номер п/п	Кадастровый номер объекта недвижимости	Вид объекта недвижимости	Адрес	Площадь или основная характеристика	Категория земель	Виды разрешенного использования	Назначение (проектируемое назначение)	Кадастровая стоимость (руб)
1	2	3	4	5	6	7	8	9
21	29:22:071103:24	Здание	Архангельская область, г Архангельск, ул Квартальная, д 3	площадь: 749.3 кв.м	_____	_____	Многоквартирный дом	29424216.74
22	29:22:071103:25	Здание	Архангельская область, г Архангельск, ул Квартальная, д 13	площадь: 742.1 кв.м	_____	_____	Многоквартирный дом	28492031.56
23	29:22:071103:26	Здание	Архангельская область, г Архангельск, ул Квартальная, д 17	площадь: 734.9 кв.м	_____	_____	Многоквартирный дом	28215596.27
24	29:22:071103:27	Здание	Архангельская область, г Архангельск, ул Русанова, д 10	площадь: 751.9 кв.м	_____	_____	Многоквартирный дом	28942142.32
25	29:22:071103:28	Здание	Архангельская область, г Архангельск, ул Русанова, д 12	площадь: 768.8 кв.м	_____	_____	Многоквартирный дом	25192184.47

полное наименование должности

М.П.

подпись

инициалы, фамилия

КАДАСТРОВЫЙ ПЛАН ТЕРРИТОРИИ

Лист № 6	раздела 1	Всего листов раздела 1: 10	Всего разделов: 11	Всего листов: 166
« 14 » декабря 2021 г. № КУВИ-002/2021-167143425				
Номер кадастрового квартала: 29:22:071103				

Номер п/п	Кадастровый номер объекта недвижимости	Вид объекта недвижимости	Адрес	Площадь или основная характеристика	Категория земель	Виды разрешенного использования	Назначение (проектируемое назначение)	Кадастровая стоимость (руб)
1	2	3	4	5	6	7	8	9
26	29:22:071103:29	Здание	Архангельская область, г Архангельск, ул Кононова И.Г., д 1	площадь: 739.1 кв.м	_____	_____	Многоквартирный дом	28341587.73
27	29:22:071103:30	Здание	Архангельская область, г Архангельск, ул Кононова И.Г., д 3	площадь: 813.1 кв.м	_____	_____	Многоквартирный дом	31179197.65
28	29:22:071103:31	Здание	Архангельская область, г Архангельск, ул Кононова И.Г., д 3, корп 1	площадь: 729.6 кв.м	_____	_____	Многоквартирный дом	25346727.17
29	29:22:071103:32	Здание	Архангельская область, г Архангельск, ул Кононова И.Г., д 5	площадь: 729.2 кв.м	_____	_____	Многоквартирный дом	27085587.1
30	29:22:071103:33	Здание	Архангельская область, г Архангельск, ул Воронина, д 10	площадь: 736.9 кв.м	_____	_____	Многоквартирный дом	28310320

полное наименование должности

М.П.

подпись

инициалы, фамилия

КАДАСТРОВЫЙ ПЛАН ТЕРРИТОРИИ

Лист № 7	раздела 1	Всего листов раздела 1: 10	Всего разделов: 11	Всего листов: 166
« 14 » декабря 2021 г. № КУВИ-002/2021-167143425				
Номер кадастрового квартала: 29:22:071103				

Номер п/п	Кадастровый номер объекта недвижимости	Вид объекта недвижимости	Адрес	Площадь или основная характеристика	Категория земель	Виды разрешенного использования	Назначение (проектируемое назначение)	Кадастровая стоимость (руб)
1	2	3	4	5	6	7	8	9
31	29:22:071103:34	Здание	Архангельская область, г Архангельск, ул Воронина, д 10, корп 1	площадь: 816.1 кв.м	_____	_____	Многоквартирный дом	31353035.89
32	29:22:071103:35	Здание	Архангельская область, г Архангельск, ул Воронина, д 12	площадь: 747.3 кв.м	_____	_____	Многоквартирный дом	27810052.09
33	29:22:071103:36	Здание	Архангельская область, г Архангельск, ул Воронина, д 12, корп 1	площадь: 743.9 кв.м	_____	_____	Многоквартирный дом	28579246.91
34	29:22:071103:37	Здание	Архангельская область, г Архангельск, ул Воронина, д 14	площадь: 737.2 кв.м	_____	_____	Многоквартирный дом	28321845.44
35	29:22:071103:38	Здание	Архангельская область, г Архангельск, ул Воронина, д 14, корп 1	площадь: 737.4 кв.м	_____	_____	Многоквартирный дом	27441633.1

полное наименование должности

М.П.

подпись

инициалы, фамилия

КАДАСТРОВЫЙ ПЛАН ТЕРРИТОРИИ

Лист № 8	раздела 1	Всего листов раздела 1: 10	Всего разделов: 11	Всего листов: 166
----------	-----------	----------------------------	--------------------	-------------------

« 14 » декабря 2021 г. № КУВИ-002/2021-167143425

Номер кадастрового квартала: 29:22:071103

Номер п/п	Кадастровый номер объекта недвижимости	Вид объекта недвижимости	Адрес	Площадь или основная характеристика	Категория земель	Виды разрешенного использования	Назначение (проектируемое назначение)	Кадастровая стоимость (руб)
1	2	3	4	5	6	7	8	9
36	29:22:071103:39	Здание	Архангельская область, г Архангельск, ул Воронина, д 2	площадь: 801.3 кв.м	—	—	Многоквартирный дом	29819610.25
37	29:22:071103:40	Здание	Архангельская область, г Архангельск, ул Воронина, д 2, корп 1	площадь: 728.2 кв.м	—	—	Многоквартирный дом	23815999.46
38	29:22:071103:41	Здание	Архангельская область, г Архангельск, ул Воронина, д 24, строен 3	площадь: 46.1 кв.м	—	—	Нежилое	585750.05
39	29:22:071103:42	Здание	Архангельская область, г Архангельск, ул Воронина, д 4	площадь: 732.5 кв.м	—	—	Многоквартирный дом	23956632.25
40	29:22:071103:43	Здание	Архангельская область, г Архангельск, ул Воронина, д 6	площадь: 744.6 кв.м	—	—	Многоквартирный дом	24352366.38

полное наименование должности

М.П.

подпись

инициалы, фамилия

КАДАСТРОВЫЙ ПЛАН ТЕРРИТОРИИ

Лист № 9	раздела 1	Всего листов раздела 1: 10	Всего разделов: 11	Всего листов: 166
« 14 » декабря 2021 г. № КУВИ-002/2021-167143425				
Номер кадастрового квартала: 29:22:071103				

Номер п/п	Кадастровый номер объекта недвижимости	Вид объекта недвижимости	Адрес	Площадь или основная характеристика	Категория земель	Виды разрешенного использования	Назначение (проектируемое назначение)	Кадастровая стоимость (руб)
1	2	3	4	5	6	7	8	9
41	29:22:071103:44	Здание	Архангельская область, г Архангельск, ул Воронина, д 6, корп 1	площадь: 727.7 кв.м	_____	_____	Многоквартирный дом	29833487.79
42	29:22:071103:45	Здание	Архангельская область, г Архангельск, ул Воронина, д 8	площадь: 735 кв.м	_____	_____	Многоквартирный дом	31816804.95
43	29:22:071103:46	Здание	Архангельская область, г Архангельск, ул Воронина, д 8, корп 1	площадь: 732.2 кв.м	_____	_____	Многоквартирный дом	28075462.16
44	29:22:071103:377	Земельный участок	163030, Архангельская область, г Архангельск, ул Воронина, д 14	1940 +/-15	Земли населенных пунктов	для эксплуатации многоквартирного жилого дома	_____	3715022.4
45	29:22:071103:417	Сооружение	Архангельская область, г Архангельск	протяженность: 58 м	_____	_____	10 Сооружение коммунального хозяйства	_____

_____ полное наименование должности

М.П.

_____ подпись

_____ инициалы, фамилия

КАДАСТРОВЫЙ ПЛАН ТЕРРИТОРИИ

Лист № 10	раздела 1	Всего листов раздела 1: 10	Всего разделов: 11	Всего листов: 166
« 14 » декабря 2021 г. № КУВИ-002/2021-167143425				
Номер кадастрового квартала: 29:22:071103				

Номер п/п	Кадастровый номер объекта недвижимости	Вид объекта недвижимости	Адрес	Площадь или основная характеристика	Категория земель	Виды разрешенного использования	Назначение (проектируемое назначение)	Кадастровая стоимость (руб)
1	2	3	4	5	6	7	8	9
46	29:22:000000:8123	Сооружение	163000, Архангельская область, г Архангельск	протяженность: 3871 м	_____	_____	10 Сооружение коммунального хозяйства	_____

 полное наименование должности

М.П.

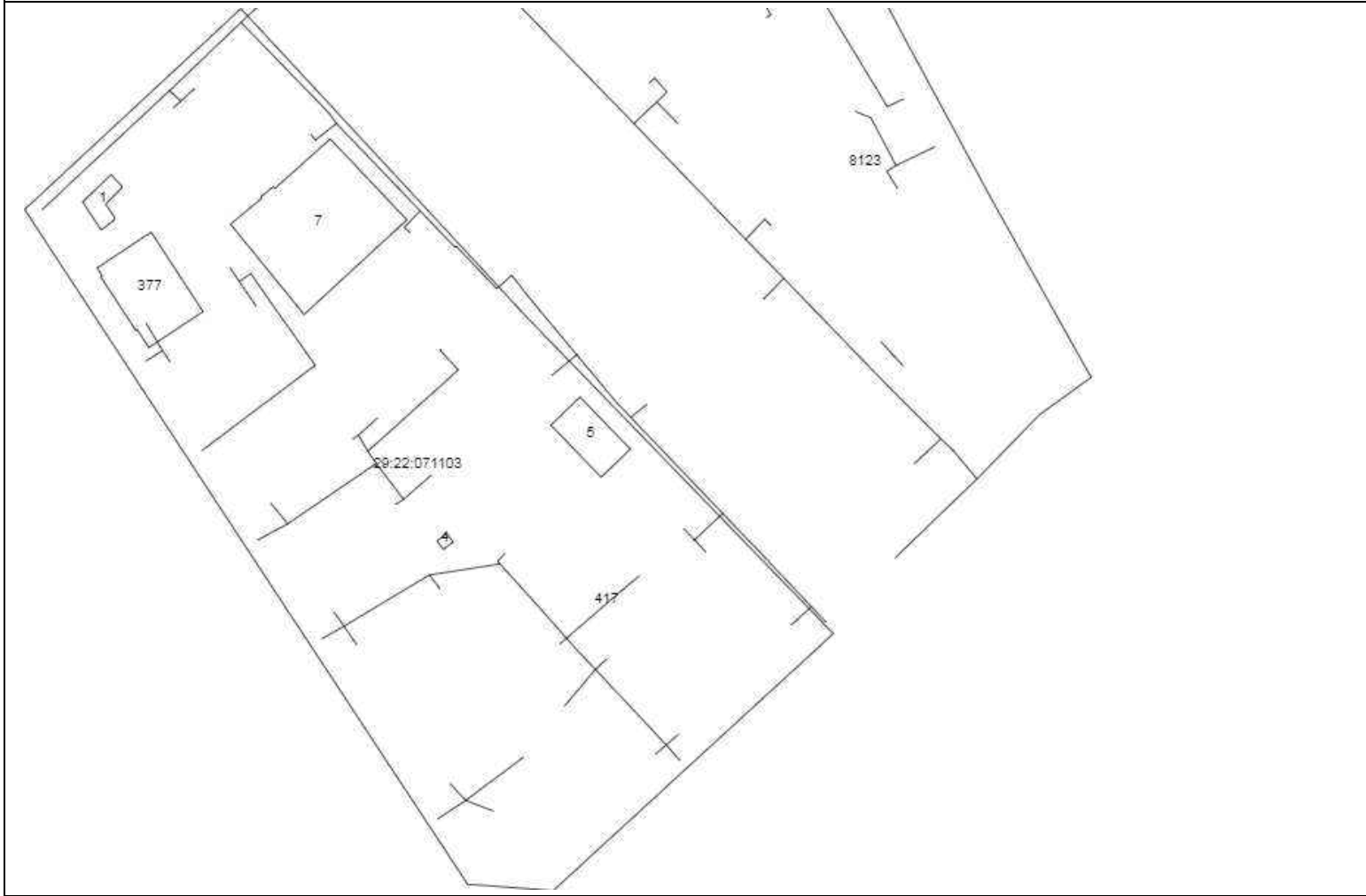
 подпись

 инициалы, фамилия

КАДАСТРОВЫЙ ПЛАН ТЕРРИТОРИИ

Лист № 1	раздела 2	Всего листов раздела 2: 1	Всего разделов: 11	Всего листов: 166
« 14 » декабря 2021 г. № КУВИ-002/2021-167143425				
Номер кадастрового квартала: 29:22:071103				

План (чертеж, схема) объектов недвижимости, расположенных в кадастровом квартале



Масштаб:

полное наименование должности

М.П.

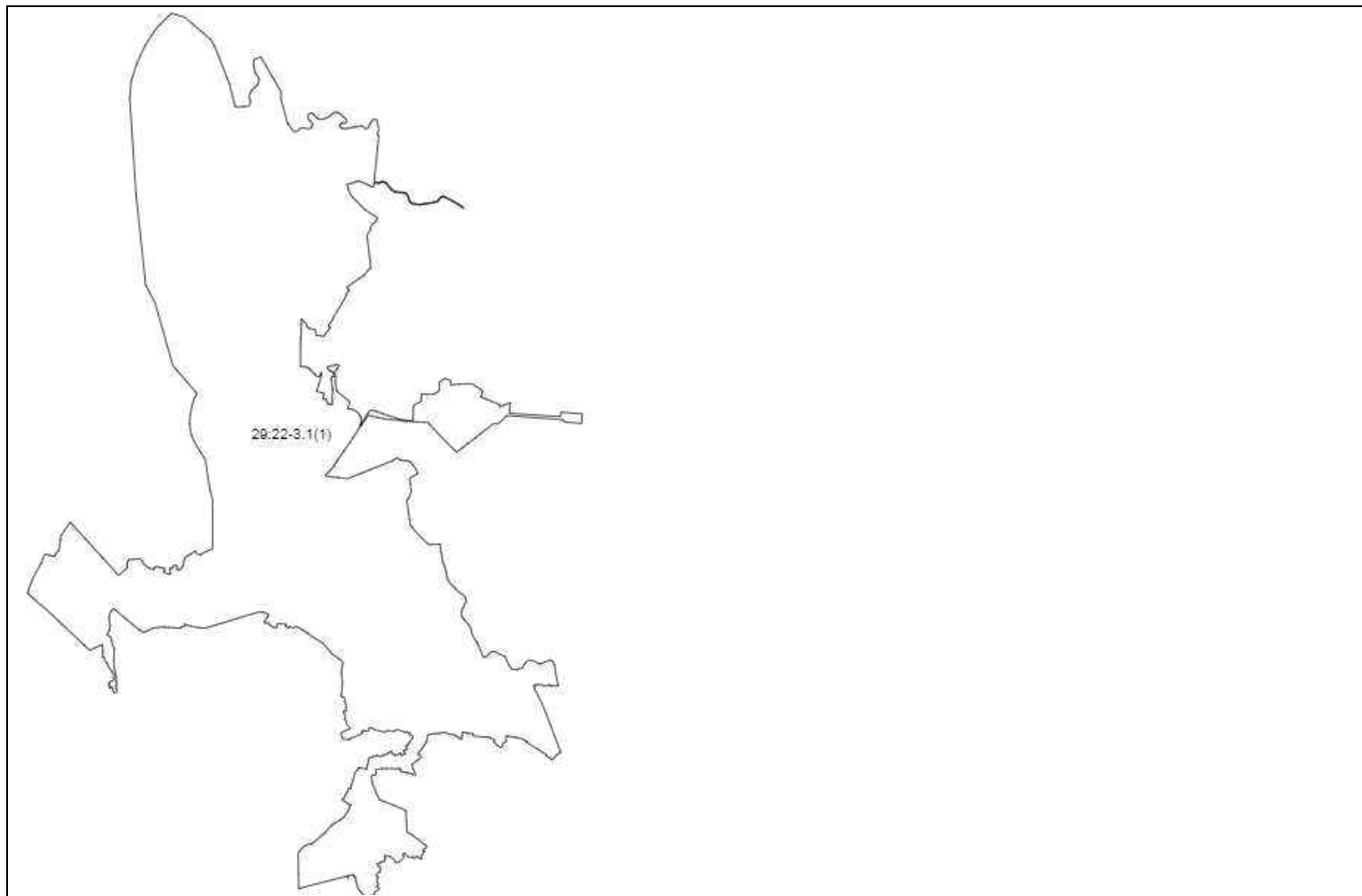
подпись

инициалы, фамилия

КАДАСТРОВЫЙ ПЛАН ТЕРРИТОРИИ

Лист № 1	раздела 3	Всего листов раздела 3: 1	Всего разделов: 11	Всего листов: 166
« 14 » декабря 2021 г. № КУВИ-002/2021-167143425				
Номер кадастрового квартала: 29:22:071103				

План (чертеж, схема) границ между субъектами Российской Федерации, границ муниципальных образований, границ населенных пунктов, расположенных в кадастровом квартале



Масштаб:

полное наименование должности

М.П.

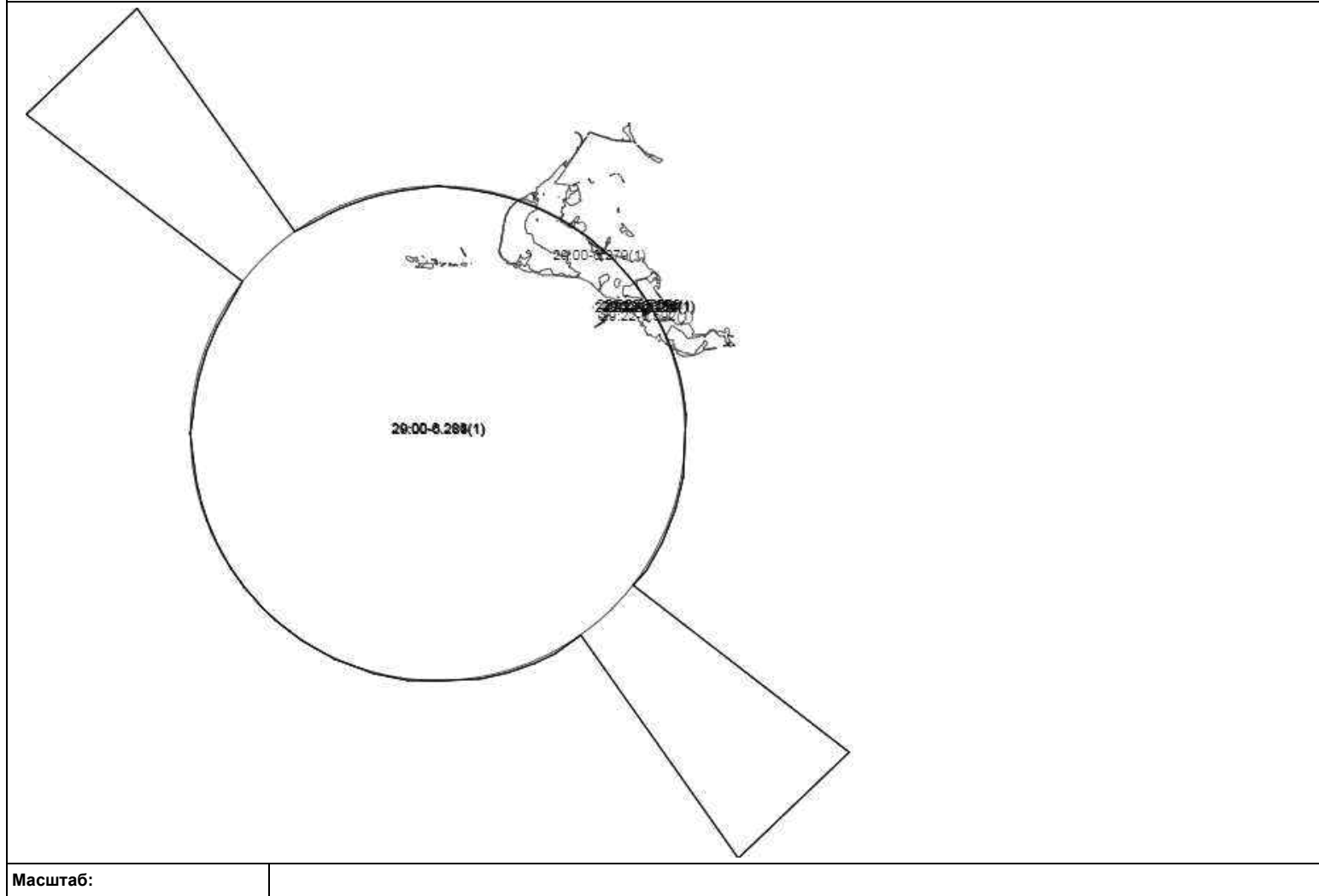
подпись

инициалы, фамилия

КАДАСТРОВЫЙ ПЛАН ТЕРРИТОРИИ

Лист № 1	раздела 4	Всего листов раздела 4: 1	Всего разделов: 11	Всего листов: 166
« 14 » декабря 2021 г. № КУВИ-002/2021-167143425				
Номер кадастрового квартала: 29:22:071103				

План (чертеж, схема) зон с особыми условиями использования территорий, расположенных в кадастровом квартале



Масштаб:

_____ М.П. _____

полное наименование должности

М.П.

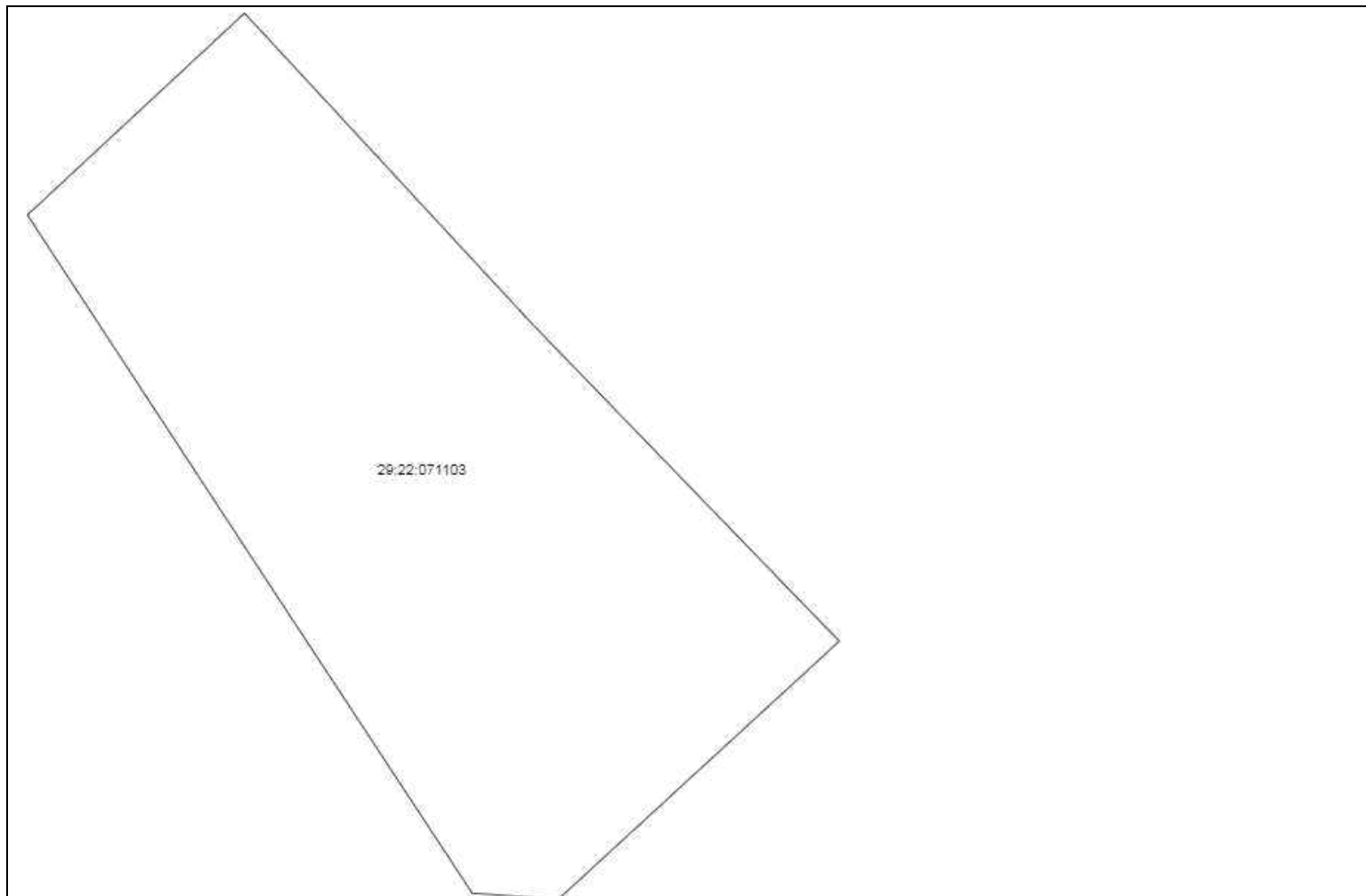
подпись

инициалы, фамилия

КАДАСТРОВЫЙ ПЛАН ТЕРРИТОРИИ

Лист № 1	раздела 6	Всего листов раздела 6: 1	Всего разделов: 11	Всего листов: 166
« 14 » декабря 2021 г. № КУВИ-002/2021-167143425				
Номер кадастрового квартала: 29:22:071103				

План (чертеж, схема) территорий объектов культурного наследия, территорий опережающего социально-экономического развития, зон территориального развития в Российской Федерации, игорных зон, лесничеств, лесопарков, особо охраняемых природных территорий, особых экономических зон, охотничьих угодий, земельных участков, подлежащих образованию в соответствии с утвержденным проектом межевания территории, береговых линий (границы водного объекта), единиц кадастрового деления, расположенных в кадастровом квартале



Масштаб:

полное наименование должности

М.П.

подпись

инициалы, фамилия

КАДАСТРОВЫЙ ПЛАН ТЕРРИТОРИИ

Лист № 1	раздела 7	Всего листов раздела 7: 2	Всего разделов: 11	Всего листов: 166
« 14 » декабря 2021 г. № КУВИ-002/2021-167143425				
Номер кадастрового квартала: 29:22:071103				

Общая информация о зонах с особыми условиями использования территорий, территориальных зонах, территориях объектов культурного наследия, территориях опережающего социально-экономического развития, зонах территориального развития в Российской Федерации, об игорных зонах, о лесничествах, лесопарках, об особо охраняемых природных территориях, особых экономических зонах, охотничьих угодьях, о земельных участках, подлежащих образованию в соответствии с утвержденным проектом межевания территории, о береговых линиях (границе водного объекта), единицах кадастрового деления

Номер п/п	Реестровый (учетный, условный) номер	Дата присвоения	Индивидуальное обозначение зоны или территории, тип и наименование водного объекта, наименование единицы кадастрового деления
1	2	3	4
1	29:22:071103	—	граница кадастрового квартала
2	29:22-6.247	28.06.2016	Зона с особыми условиями использования территории Охранная зона инженерных коммуникаций
3	29:22-6.29	24.11.2016	Зона с особыми условиями использования территории Охранная зона инженерных коммуникаций
4	29:22-6.586	30.04.2020	Граница зоны с особыми условиями использования территории Охранная зона инженерных коммуникаций
5	29:22-6.592	06.05.2020	Граница зоны с особыми условиями использования территории Охранная зона инженерных коммуникаций
6	29:22-6.548	24.04.2020	Граница зоны с особыми условиями использования территории Охранная зона инженерных коммуникаций
7	29:00-6.279	31.10.2020	Граница зоны с особыми условиями использования территории Иная зона с особыми условиями использования территории
8	29:00-6.285	11.01.2021	Граница зоны с особыми условиями использования территории Охранная зона транспорта
9	29:00-6.286	11.01.2021	Граница зоны с особыми условиями использования территории Охранная зона транспорта
10	29:22-6.757	13.01.2021	Граница зоны с особыми условиями использования территории Зона публичного сервитута

полное наименование должности

М.П.

подпись

инициалы, фамилия

КАДАСТРОВЫЙ ПЛАН ТЕРРИТОРИИ

Лист № 2	раздела 7	Всего листов раздела 7: 2	Всего разделов: 11	Всего листов: 166
« 14 » декабря 2021 г. № КУВИ-002/2021-167143425				
Номер кадастрового квартала: 29:22:071103				

Номер п/п	Реестровый (учетный, условный) номер	Дата присвоения	Индивидуальное обозначение зоны или территории, тип и наименование водного объекта, наименование единицы кадастрового деления
1	2	3	4
11	29:22-6.758	13.01.2021	Граница зоны с особыми условиями использования территории Зона публичного сервитута
12	29:00-6.284	11.01.2021	Зона с особыми условиями использования территории Охранная зона транспорта
13	29:00-6.283	11.01.2021	Зона с особыми условиями использования территории Охранная зона транспорта
14	29:22-6.1461	14.12.2021	Зона с особыми условиями использования территории Зона публичного сервитута

полное наименование должности

М.П.

подпись

инициалы, фамилия

КАДАСТРОВЫЙ ПЛАН ТЕРРИТОРИИ

На основании запроса от 17.06.2019, поступившего на рассмотрение 17.06.2019, сообщаем, что согласно записям Единого государственного реестра недвижимости:

Лист № 1	раздела 1	Всего листов раздела 1: 4	Всего разделов: 9	Всего листов: 14
« 17 » июня 2019 г. № 99/2019/267348637				
Номер кадастрового квартала: 29:22:071109			Площадь кадастрового квартала: 0 Га	

Общие сведения об объектах недвижимости в кадастровом квартале

Номер п/п	Кадастровый номер объекта недвижимости	Вид объекта недвижимости	Адрес	Площадь или основная характеристика	Категория земель	Виды разрешенного использования	Назначение (проектируемое назначение)	Кадастровая стоимость (руб)
1	2	3	4	5	6	7	8	9
1	29:22:071109:1	Земельный участок	обл. Архангельская, г. Архангельск, пр-кт Ленинградский, дом 315	951	Земли населённых пунктов	эксплуатация здания магазина	_____	3562791
2	29:22:071109:2	Земельный участок	обл. Архангельская, г. Архангельск, пр-кт Ленинградский, дом 323	1103 +/-12	Земли населённых пунктов	для эксплуатации одноэтажного нежилого здания, используемого под магазин и одноэтажного здания склада	_____	1658371.53
3	29:22:071109:3	Земельный участок	обл. Архангельская, г. Архангельск, пр-кт Ленинградский, дом 317	472	Земли населённых пунктов	для эксплуатации жилого дома	_____	1722979.36
4	29:22:071109:5	Здание	Архангельская область, г Архангельск, пр-кт Ленинградский	площадь: 414.2 кв.м	_____	_____	Многоквартирный дом	11929945.8
5	29:22:071109:6	Здание	Архангельская область, г Архангельск, пр-кт Ленинградский	площадь: 246.4 кв.м	_____	_____	Нежилое здание	1666628.37

полное наименование должности

М.П.

подпись

инициалы, фамилия

КАДАСТРОВЫЙ ПЛАН ТЕРРИТОРИИ

Лист № 2	раздела 1	Всего листов раздела 1: 4	Всего разделов: 9	Всего листов: 14
----------	-----------	---------------------------	-------------------	------------------

« 17 » июня 2019 г. № 99/2019/267348637

Номер кадастрового квартала: 29:22:071109

Номер п/п	Кадастровый номер объекта недвижимости	Вид объекта недвижимости	Адрес	Площадь или основная характеристика	Категория земель	Виды разрешенного использования	Назначение (проектируемое назначение)	Кадастровая стоимость (руб)
1	2	3	4	5	6	7	8	9
6	29:22:071109:7	Здание	Архангельская область, г Архангельск, пр-кт Ленинградский	площадь: 409.5 кв.м	_____	_____	Многоквартирный дом	11794574.61
7	29:22:071109:8	Здание	Архангельская область, г Архангельск, пр-кт Ленинградский	площадь: 794.8 кв.м	_____	_____	Многоквартирный дом	28637581.86
8	29:22:071109:9	Здание	Архангельская область, г Архангельск, пр-кт Ленинградский	площадь: 796.2 кв.м	_____	_____	Многоквартирный дом	27728763.76
9	29:22:071109:10	Здание	Архангельская область, г Архангельск, пр-кт Ленинградский	площадь: 716.2 кв.м	_____	_____	Многоквартирный дом	24079775.6
10	29:22:071109:11	Здание	Архангельская обл., МО "Город Архангельск", г. Архангельск, окр. Варавино-Фактория, пр. Ленинградский, д. 323, стр. 1	площадь: 136.6 кв.м	_____	_____	Нежилое здание	1548375.57

полное наименование должности

М.П.

подпись

инициалы, фамилия

КАДАСТРОВЫЙ ПЛАН ТЕРРИТОРИИ

Лист № 3	раздела 1	Всего листов раздела 1: 4	Всего разделов: 9	Всего листов: 14
----------	-----------	---------------------------	-------------------	------------------

« 17 » июня 2019 г. № 99/2019/267348637

Номер кадастрового квартала: 29:22:071109

Номер п/п	Кадастровый номер объекта недвижимости	Вид объекта недвижимости	Адрес	Площадь или основная характеристика	Категория земель	Виды разрешенного использования	Назначение (проектируемое назначение)	Кадастровая стоимость (руб)
1	2	3	4	5	6	7	8	9
11	29:22:071109:12	Здание	Архангельская область, городской округ "Город Архангельск", г. Архангельск, пр. Ленинградский, д. 323	площадь: 502.3 кв.м	_____	_____	Нежилое здание	22216226.7
12	29:22:071109:13	Здание	Архангельская область, г Архангельск, ул Почтовый тракт	площадь: 697.2 кв.м	_____	_____	Многоквартирный дом	11754861.72
13	29:22:071109:14	Здание	Архангельская область, г Архангельск, ул Почтовый тракт	площадь: 407.7 кв.м	_____	_____	Многоквартирный дом	7032087.06
14	29:22:071109:15	Здание	Архангельская область, г Архангельск, ул Почтовый тракт	площадь: 363.1 кв.м	_____	_____	Многоквартирный дом	13128432.41
15	29:22:071109:16	Здание	Архангельская область, г Архангельск, ул Революции	площадь: 402.1 кв.м	_____	_____	Многоквартирный дом	11581437

полное наименование должности

М.П.

подпись

инициалы, фамилия

КАДАСТРОВЫЙ ПЛАН ТЕРРИТОРИИ

Лист № 4	раздела 1	Всего листов раздела 1: 4	Всего разделов: 9	Всего листов: 14
----------	-----------	---------------------------	-------------------	------------------

« 17 » июня 2019 г. № 99/2019/267348637

Номер кадастрового квартала: 29:22:071109

Номер п/п	Кадастровый номер объекта недвижимости	Вид объекта недвижимости	Адрес	Площадь или основная характеристика	Категория земель	Виды разрешенного использования	Назначение (проектируемое назначение)	Кадастровая стоимость (руб)
1	2	3	4	5	6	7	8	9
16	29:22:071109:17	Здание	Архангельская область, г Архангельск, ул Революции	площадь: 435.8 кв.м	_____	_____	Многоквартирный дом	12552077.2
17	29:22:071109:18	Здание	Архангельская область, г Архангельск, ул Революции	площадь: 403 кв.м	_____	_____	Многоквартирный дом	11607359.14
18	29:22:071109:19	Здание	Архангельская область, г Архангельск, ул Революции	площадь: 407.7 кв.м	_____	_____	Многоквартирный дом	11742730.33
19	29:22:071109:115	Земельный участок	Архангельская область, г. Архангельск, территориальный округ Варавино-Фактория, ул. Почтовый тракт, 16	975 +/-11	Земли населённых пунктов	Для эксплуатации многоквартирного жилого дома	_____	3559120.5
20	29:22:000000:8289	Сооружение	Архангельская область, городской округ "Город Архангельск", г. Архангельск	протяженность: 356 м	_____	_____	10) сооружения коммунального хозяйства	_____

полное наименование должности

М.П.

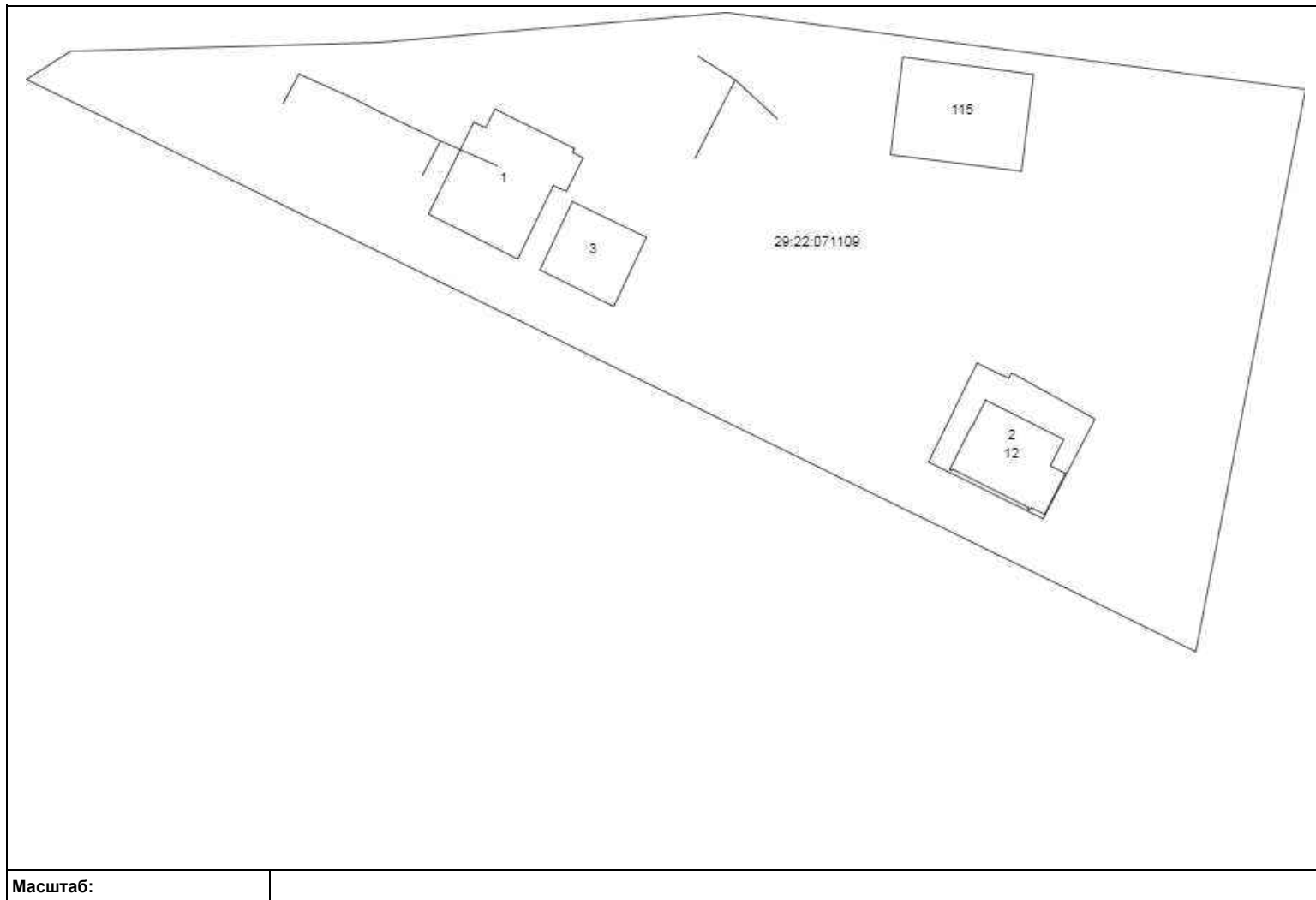
подпись

инициалы, фамилия

КАДАСТРОВЫЙ ПЛАН ТЕРРИТОРИИ

Лист № 1	раздела 2	Всего листов раздела 2: 1	Всего разделов: 9	Всего листов: 14
« 17 » июня 2019 г. № 99/2019/267348637				
Номер кадастрового квартала: 29:22:071109				

План (чертеж, схема) объектов недвижимости, расположенных в кадастровом квартале



полное наименование должности

М.П.

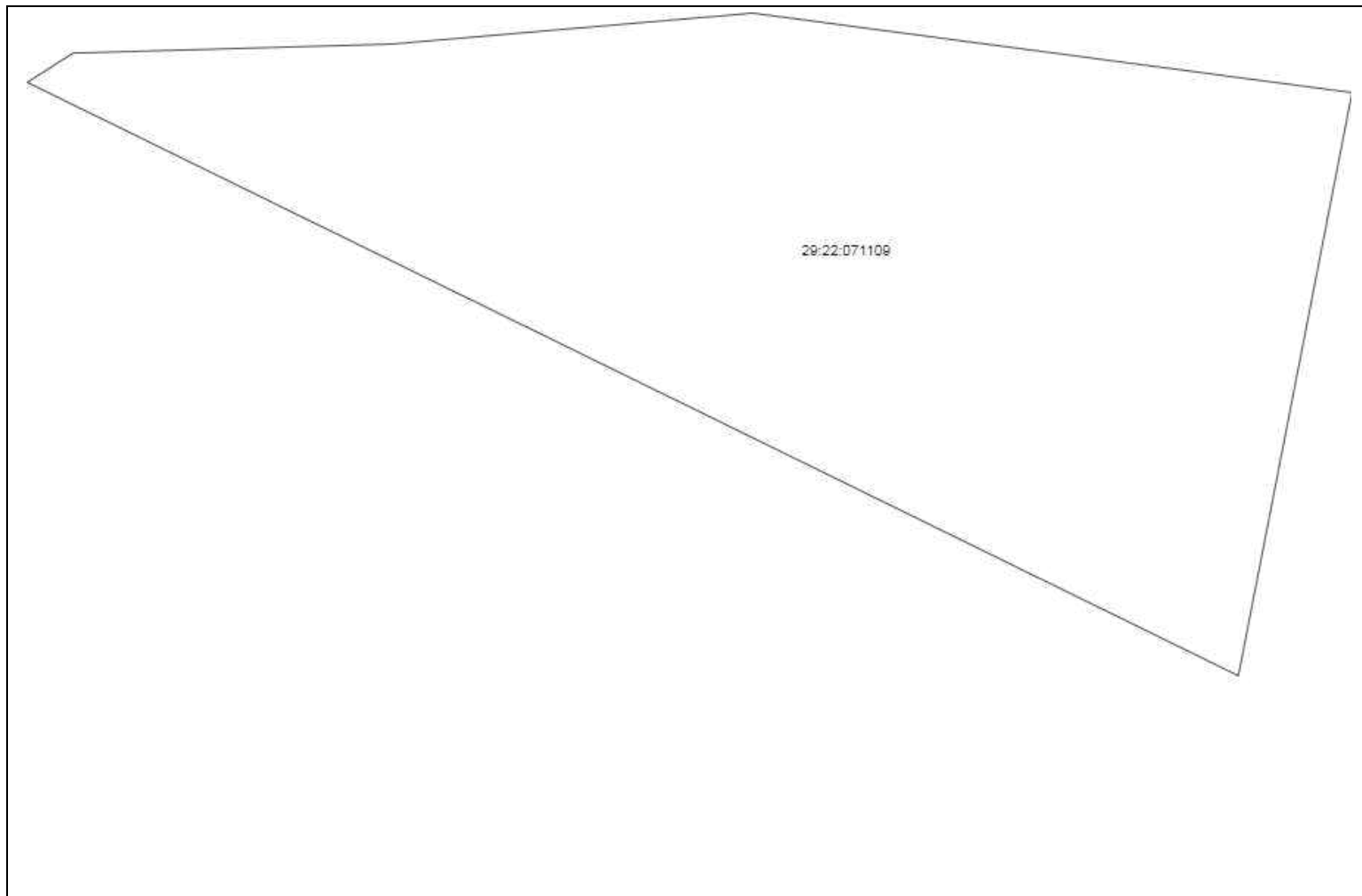
подпись

инициалы, фамилия

КАДАСТРОВЫЙ ПЛАН ТЕРРИТОРИИ

Лист № 1	раздела 6	Всего листов раздела 6: 1	Всего разделов: 9	Всего листов: 14
« 17 » июня 2019 г. № 99/2019/267348637				
Номер кадастрового квартала: 29:22:071109				

План (чертеж, схема) территорий объектов культурного наследия, территорий опережающего социально-экономического развития, зон территориального развития в Российской Федерации, игорных зон, лесничеств, лесопарков, особо охраняемых природных территорий, особых экономических зон, охотничьих угодий, земельных участков, подлежащих образованию в соответствии с утвержденным проектом межевания территории, береговых линий (границы водного объекта), единиц кадастрового деления, расположенных в кадастровом квартале



Масштаб:

полное наименование должности

М.П.

подпись

инициалы, фамилия

КАДАСТРОВЫЙ ПЛАН ТЕРРИТОРИИ

Лист № 1	раздела 7	Всего листов раздела 7: 1	Всего разделов: 9	Всего листов: 14
« 17 » июня 2019 г. № 99/2019/267348637				
Номер кадастрового квартала: 29:22:071109				

Общая информация о зонах с особыми условиями использования территорий, территориальных зонах, территориях объектов культурного наследия, территориях опережающего социально-экономического развития, зонах территориального развития в Российской Федерации, об игорных зонах, о лесничествах, лесопарках, об особо охраняемых природных территориях, особых экономических зонах, охотничьих угодьях, о земельных участках, подлежащих образованию в соответствии с утвержденным проектом межевания территории, о береговых линиях (границе водного объекта), единицах кадастрового деления

Номер п/п	Реестровый (учетный, условный) номер	Дата присвоения	Индивидуальное обозначение зоны или территории, тип и наименование водного объекта, наименование единицы кадастрового деления
1	2	3	4
1	29:22:071109	—	граница кадастрового квартала

полное наименование должности

М.П.

подпись

инициалы, фамилия

КАДАСТРОВЫЙ ПЛАН ТЕРРИТОРИИ

На основании запроса от 27.09.2019, поступившего на рассмотрение 27.09.2019, сообщаем, что согласно записям Единого государственного реестра недвижимости:

Лист № 1	раздела 1	Всего листов раздела 1: 8	Всего разделов: 9	Всего листов: 32
« 27 » сентября 2019 г. № 99/2019/286354725				
Номер кадастрового квартала: 29:22:071110			Площадь кадастрового квартала: 0 Га	

Общие сведения об объектах недвижимости в кадастровом квартале

Номер п/п	Кадастровый номер объекта недвижимости	Вид объекта недвижимости	Адрес	Площадь или основная характеристика	Категория земель	Виды разрешенного использования	Назначение (проектируемое назначение)	Кадастровая стоимость (руб)
1	2	3	4	5	6	7	8	9
1	29:22:071110:2	Земельный участок	Местоположение установлено относительно ориентира, расположенного в границах участка. Почтовый адрес ориентира: обл. Архангельская, г. Архангельск, ул. Почтовый тракт, дом 20, строение 1	110	Земли населенных пунктов	Для размещения иных объектов промышленности, энергетики, транспорта, связи, радиовещания, телевидения, информатики, обеспечения космической деятельности, обороны, безопасности и иного специального назначения	_____	17540.6
2	29:22:071110:4	Земельный участок	Архангельская область, г. Архангельск, территориальный округ Варавино-Фактория, пр-кт Ленинградский, 341, корпус 2	7723	Земли населенных пунктов	эксплуатация здания детского сада	_____	5961460.93
3	29:22:071110:5	Земельный участок	обл. Архангельская, г. Архангельск, пр-кт Ленинградский, дом 333, корпус 2	213	Земли населенных пунктов	Эксплуатация здания магазина	_____	1228995.09
4	29:22:071110:6	Земельный участок	Местоположение установлено относительно ориентира, расположенного в границах участка. Почтовый адрес ориентира: обл. Архангельская, г. Архангельск, ул. Почтовый тракт, дом 22	1126	Земли населенных пунктов	Для многоэтажной застройки	_____	4122646.32
5	29:22:071110:7	Земельный участок	обл. Архангельская, г. Архангельск, пр-кт Ленинградский, дом 333, корпус 1	1284	Земли населенных пунктов	эксплуатация здания семейного общежития	_____	4701134.88

полное наименование должности

М.П.

подпись

инициалы, фамилия

КАДАСТРОВЫЙ ПЛАН ТЕРРИТОРИИ

Лист № 2	раздела 1	Всего листов раздела 1: 8	Всего разделов: 9	Всего листов: 32
----------	-----------	---------------------------	-------------------	------------------

« 27 » сентября 2019 г. № 99/2019/286354725

Номер кадастрового квартала: 29:22:071110

Номер п/п	Кадастровый номер объекта недвижимости	Вид объекта недвижимости	Адрес	Площадь или основная характеристика	Категория земель	Виды разрешенного использования	Назначение (проектируемое назначение)	Кадастровая стоимость (руб)
1	2	3	4	5	6	7	8	9
6	29:22:071110:8	Земельный участок	обл. Архангельская, г. Архангельск, пр-кт Ленинградский, дом 335, корпус 1	1311	Земли населённых пунктов	эксплуатация здания семейного общежития	—	4799990.52
7	29:22:071110:9	Земельный участок	обл. Архангельская, г. Архангельск, пр-кт Ленинградский, дом 333, корпус 2	708 +/-9	Земли населённых пунктов	эксплуатация нежилых помещений	—	4085110.44
8	29:22:071110:10	Земельный участок	Местоположение установлено относительно ориентира, расположенного за пределами участка. Ориентир жилой дом. Участок находится примерно в 22.78 м от ориентира по направлению на юго-запад. Почтовый адрес ориентира: обл. Архангельская, г. Архангельск, ул. Почтовый тракт, дом 20	58	Земли населённых пунктов	для эксплуатации ГРУ № 021	—	9248.68
9	29:22:071110:11	Земельный участок	Местоположение установлено относительно ориентира, расположенного за пределами участка. Ориентир жилой дом. Участок находится примерно в 42.35 м от ориентира по направлению на юго-запад. Почтовый адрес ориентира: обл. Архангельская, г. Архангельск, ул. Почтовый тракт, дом 24	96	Земли населённых пунктов	эксплуатация групповых резервуарных установок (ГРУ № 020) сжиженного газа	—	15308.16
10	29:22:071110:12	Земельный участок	обл. Архангельская, г. Архангельск, территориальный округ Варавино-Фактория, просп. Ленинградский, д. 327	3661	Земли населённых пунктов	Для эксплуатации двухэтажного с техническим этажом здания магазина "Дом торговли"	—	10609578

полное наименование должности

М.П.

подпись

инициалы, фамилия

КАДАСТРОВЫЙ ПЛАН ТЕРРИТОРИИ

Лист № 3	раздела 1	Всего листов раздела 1: 8	Всего разделов: 9	Всего листов: 32
----------	-----------	---------------------------	-------------------	------------------

« 27 » сентября 2019 г. № 99/2019/286354725

Номер кадастрового квартала: 29:22:071110

Номер п/п	Кадастровый номер объекта недвижимости	Вид объекта недвижимости	Адрес	Площадь или основная характеристика	Категория земель	Виды разрешенного использования	Назначение (проектируемое назначение)	Кадастровая стоимость (руб)
1	2	3	4	5	6	7	8	9
11	29:22:071110:15	Земельный участок	установлено относительно ориентира, расположенного в границах участка. Ориентир строение. Почтовый адрес ориентира: обл. Архангельская, г. Архангельск, пр-кт Ленинградский, дом 327, строение 1	82 +/-3	Земли населённых пунктов	Для эксплуатации трансформаторной подстанции (ТП-320)	_____	0.82
12	29:22:071110:16	Земельный участок	Местоположение установлено относительно ориентира, расположенного за пределами участка. Ориентир торговый центр. Участок находится примерно в 5 м от ориентира по направлению на юго-запад. Почтовый адрес ориентира: обл. Архангельская, г. Архангельск, пр-кт Ленинградский, дом 327	2304 +/-5	Земли населённых пунктов	для организации сезонной торговли и благоустройства без права капитального строительства и создания объектов недвижимости	_____	6999552
13	29:22:071110:18	Земельный участок	Местоположение установлено относительно ориентира, расположенного за пределами участка. Почтовый адрес ориентира: Архангельская область, г. Архангельск, территориальный округ Варавино-Фактория, пр. Ленинградский, д. 331	930 +/-11	Земли населённых пунктов	Для объектов жилой застройки	_____	3405027.6
14	29:22:071110:20	Здание	Архангельская область, г Архангельск, ул Почтовый тракт	площадь: 3262.9 кв.м	_____	_____	Многоквартирный дом	193499921.85
15	29:22:071110:21	Сооружение	Архангельская область, г. Архангельск, округ Варавино-Фактория	протяженность: 550 м	_____	_____	Линия наружного освещения от ПП-68 (ТП-320)	122.77

полное наименование должности

М.П.

подпись

инициалы, фамилия

КАДАСТРОВЫЙ ПЛАН ТЕРРИТОРИИ

Лист № 4	раздела 1	Всего листов раздела 1: 8	Всего разделов: 9	Всего листов: 32
----------	-----------	---------------------------	-------------------	------------------

« 27 » сентября 2019 г. № 99/2019/286354725

Номер кадастрового квартала: 29:22:071110

Номер п/п	Кадастровый номер объекта недвижимости	Вид объекта недвижимости	Адрес	Площадь или основная характеристика	Категория земель	Виды разрешенного использования	Назначение (проектируемое назначение)	Кадастровая стоимость (руб)
1	2	3	4	5	6	7	8	9
16	29:22:071110:22	Здание	Архангельская область, г Архангельск, пр-кт Ленинградский	площадь: 12.1 кв.м	_____	_____	Нежилое здание	35318.33
17	29:22:071110:23	Здание	Архангельская область, городской округ "Город Архангельск", г. Архангельск, пр. Ленинградский, д. 327	площадь: 3936.4 кв.м	_____	_____	Нежилое здание	119280792.8
18	29:22:071110:24	Здание	Архангельская область, г Архангельск, пр-кт Ленинградский	площадь: 413.2 кв.м	_____	_____	Многоквартирный дом	11878822.35
19	29:22:071110:25	Здание	Архангельская область, г. Архангельск, пр-кт. Ленинградский, д. 333, корп. 2	площадь: 75 кв.м	_____	_____	Нежилое здание	3826725
20	29:22:071110:26	Сооружение	Архангельская область, г Архангельск, пр-кт Ленинградский	протяженность: 20 м	_____	_____	Сооружения коммунальной инфраструктуры	7909.33

полное наименование должности

М.П.

подпись

инициалы, фамилия

КАДАСТРОВЫЙ ПЛАН ТЕРРИТОРИИ

Лист № 5	раздела 1	Всего листов раздела 1: 8	Всего разделов: 9	Всего листов: 32
----------	-----------	---------------------------	-------------------	------------------

« 27 » сентября 2019 г. № 99/2019/286354725

Номер кадастрового квартала: 29:22:071110

Номер п/п	Кадастровый номер объекта недвижимости	Вид объекта недвижимости	Адрес	Площадь или основная характеристика	Категория земель	Виды разрешенного использования	Назначение (проектируемое назначение)	Кадастровая стоимость (руб)
1	2	3	4	5	6	7	8	9
21	29:22:071110:27	Сооружение	Архангельская область, г. Архангельск, пр-кт. Ленинградский, д. 333, корп. 1	протяженность: 105 м	—	—	Водопроводная сеть	7909.33
22	29:22:071110:28	Здание	Архангельская область, г. Архангельск, пр-кт Ленинградский	площадь: 3527.6 кв.м	—	—	Многоквартирный дом	242393813.15
23	29:22:071110:29	Здание	Архангельская область, г. Архангельск, округ Варавино-Фактория, пр. Ленинградский, д. 335, корп. 1	площадь: 4085.5 кв.м	—	—	Многоквартирный дом	306734886.8
24	29:22:071110:30	Здание	Архангельская область, г. Архангельск, пр-кт Ленинградский	площадь: 789.4 кв.м	—	—	Многоквартирный дом	16466007.77
25	29:22:071110:31	Здание	Архангельская область, г. Архангельск, пр-кт Ленинградский	площадь: 702.7 кв.м	—	—	Многоквартирный дом	22736547.15

полное наименование должности

М.П.

подпись

инициалы, фамилия

КАДАСТРОВЫЙ ПЛАН ТЕРРИТОРИИ

Лист № 6	раздела 1	Всего листов раздела 1: 8	Всего разделов: 9	Всего листов: 32
----------	-----------	---------------------------	-------------------	------------------

« 27 » сентября 2019 г. № 99/2019/286354725

Номер кадастрового квартала: 29:22:071110

Номер п/п	Кадастровый номер объекта недвижимости	Вид объекта недвижимости	Адрес	Площадь или основная характеристика	Категория земель	Виды разрешенного использования	Назначение (проектируемое назначение)	Кадастровая стоимость (руб)
1	2	3	4	5	6	7	8	9
26	29:22:071110:32	Здание	Архангельская обл., г. Архангельск, окр. Варавино-Фактория, ул. Почтовый тракт, д. 20, стр. 1	площадь: 43.3 кв.м	_____	_____	Нежилое здание	126387.25
27	29:22:071110:33	Сооружение	Архангельская область, г. Архангельск, ул. Почтовый тракт	протяженность: 17 м	_____	_____	Сооружения коммунальной инфраструктуры	7909.33
28	29:22:071110:34	Здание	Архангельская область, г. Архангельск, ул. Почтовый тракт	площадь: 2712.7 кв.м	_____	_____	Многоквартирный дом	173316139.13
29	29:22:071110:35	Здание	Архангельская область, г. Архангельск, ул. Почтовый тракт	площадь: 4925.8 кв.м	_____	_____	Многоквартирный дом	295730550.15
30	29:22:071110:36	Здание	Архангельская область, г. Архангельск, ул. Почтовый тракт	площадь: 3672.8 кв.м	_____	_____	Многоквартирный дом	217501893.79

полное наименование должности

М.П.

подпись

инициалы, фамилия

КАДАСТРОВЫЙ ПЛАН ТЕРРИТОРИИ

Лист № 7	раздела 1	Всего листов раздела 1: 8	Всего разделов: 9	Всего листов: 32
----------	-----------	---------------------------	-------------------	------------------

« 27 » сентября 2019 г. № 99/2019/286354725

Номер кадастрового квартала: 29:22:071110

Номер п/п	Кадастровый номер объекта недвижимости	Вид объекта недвижимости	Адрес	Площадь или основная характеристика	Категория земель	Виды разрешенного использования	Назначение (проектируемое назначение)	Кадастровая стоимость (руб)
1	2	3	4	5	6	7	8	9
31	29:22:071110:37	Здание	Архангельская область, г Архангельск, ул Революции	площадь: 338.4 кв.м	_____	_____	Многоквартирный дом	11715624.58
32	29:22:071110:38	Здание	Архангельская область, г Архангельск, ул Революции	площадь: 725.9 кв.м	_____	_____	Многоквартирный дом	26105984.5
33	29:22:071110:39	Здание	Архангельская обл., Городской округ «Город Архангельск», г. Архангельск, пр-кт Ленинградский, д. 331	площадь: 531.6 кв.м	_____	_____	Многоквартирный дом	11088585.92
34	29:22:071110:40	Здание	Архангельская область, г Архангельск, пр-кт Ленинградский	площадь: 705.6 кв.м	_____	_____	Нежилое здание	5872522.09
35	29:22:071110:41	Сооружение	г. Архангельск, адм. окр. Варавино-Фактория, пр. Ленинградский, д. 333, корп. 1, пр. Ленинградский, д. 335, корп. 1	протяженность: 216 м	_____	_____	Промышленное	7675.86

полное наименование должности

М.П.

подпись

инициалы, фамилия

КАДАСТРОВЫЙ ПЛАН ТЕРРИТОРИИ

Лист № 8	раздела 1	Всего листов раздела 1: 8	Всего разделов: 9	Всего листов: 32
----------	-----------	---------------------------	-------------------	------------------

« 27 » сентября 2019 г. № 99/2019/286354725

Номер кадастрового квартала: 29:22:071110

Номер п/п	Кадастровый номер объекта недвижимости	Вид объекта недвижимости	Адрес	Площадь или основная характеристика	Категория земель	Виды разрешенного использования	Назначение (проектируемое назначение)	Кадастровая стоимость (руб)
1	2	3	4	5	6	7	8	9
36	29:22:071110:723	Земельный участок	Местоположение установлено относительно ориентира, расположенного за пределами участка. Ориентир торговый центр. Участок находится примерно в 5 м от ориентира по направлению на юго-запад. Почтовый адрес ориентира: обл. Архангельская, г. Архангельск, пр-кт Ленинградский, дом 327	200 +/-5	Земли населённых пунктов	Для организации сезонной торговли и благоустройства без права капитального строительства и создания объектов недвижимости	—	467000
37	29:22:000000:1385	Сооружение	Архангельская область, г. Архангельск, округ Варавино-Фактория, ул. Почтовый тракт, д. 24, 26	протяженность: 154 м	—	—	Коммунального хозяйства	22894.09
38	29:22:000000:8388	Сооружение	Архангельская область, городской округ «Город Архангельск», г. Архангельск	протяженность: 2734 м	—	—	10) сооружения коммунального хозяйства	—

полное наименование должности

М.П.

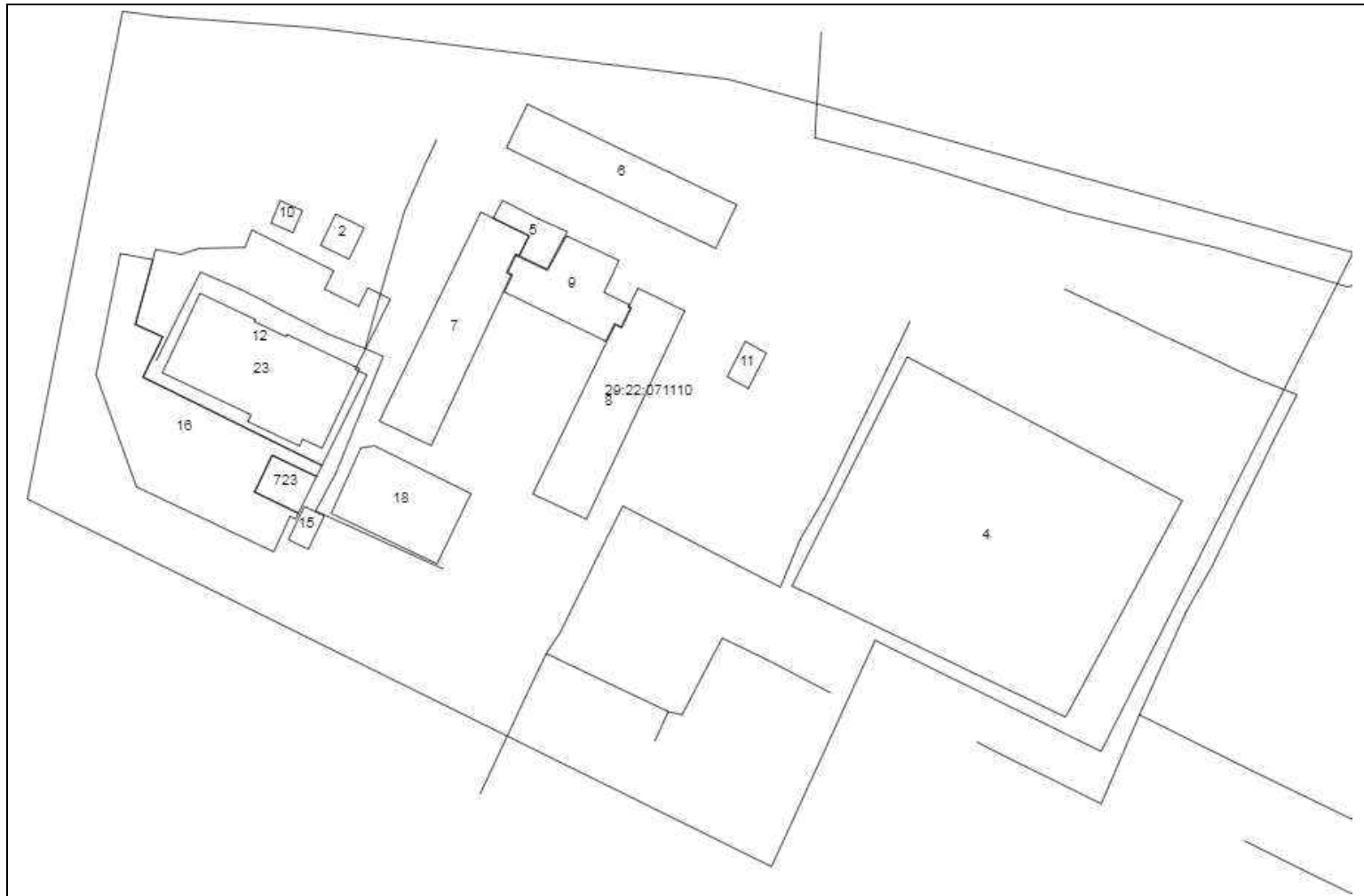
подпись

инициалы, фамилия

КАДАСТРОВЫЙ ПЛАН ТЕРРИТОРИИ

Лист № 1	раздела 2	Всего листов раздела 2: 1	Всего разделов: 9	Всего листов: 32
« 27 » сентября 2019 г. № 99/2019/286354725				
Номер кадастрового квартала: 29:22:071110				

План (чертеж, схема) объектов недвижимости, расположенных в кадастровом квартале



Масштаб:

полное наименование должности

М.П. _____

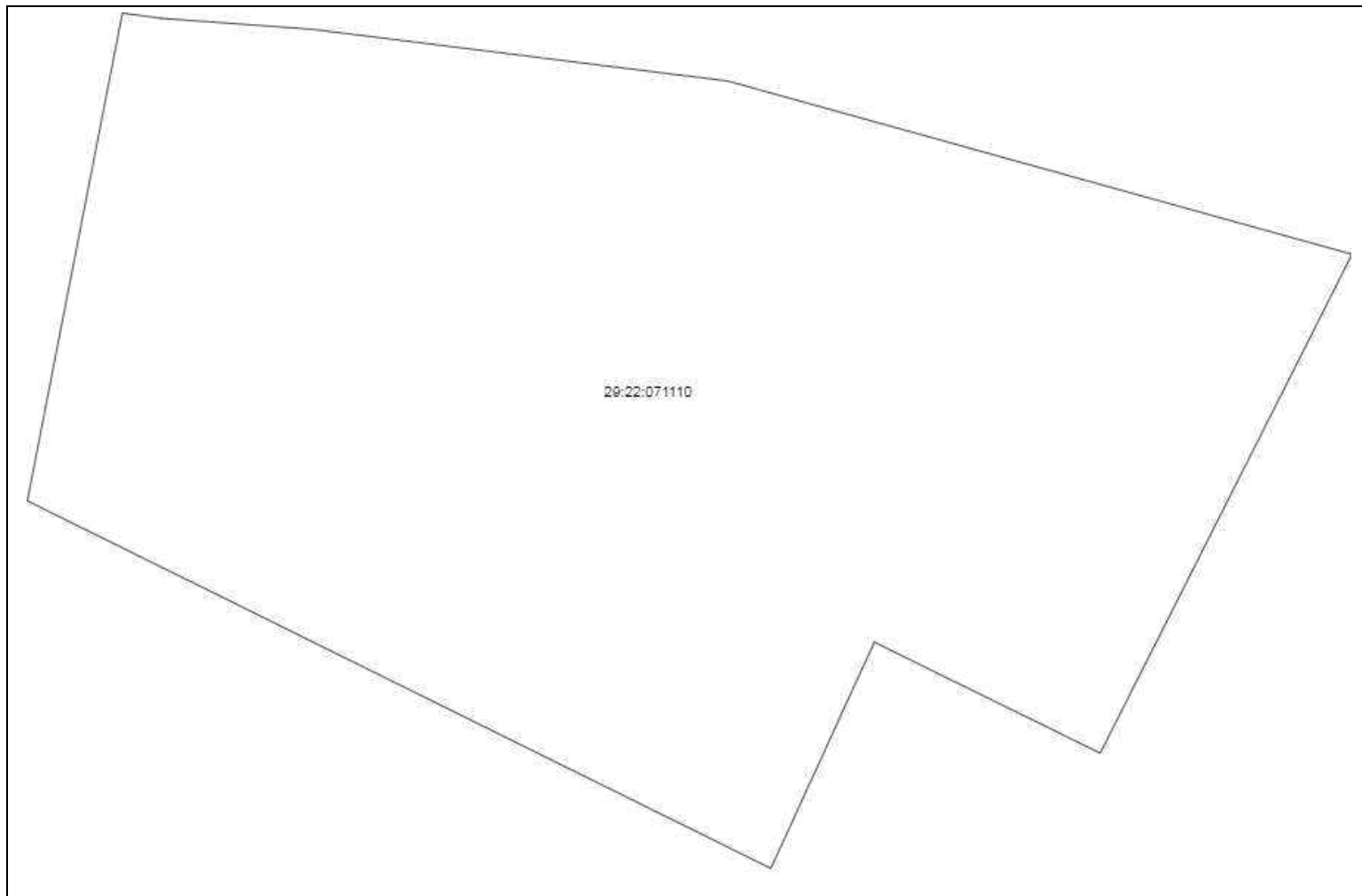
подпись _____

инициалы, фамилия _____

КАДАСТРОВЫЙ ПЛАН ТЕРРИТОРИИ

Лист № 1	раздела 6	Всего листов раздела 6: 1	Всего разделов: 9	Всего листов: 32
« 27 » сентября 2019 г. № 99/2019/286354725				
Номер кадастрового квартала: 29:22:071110				

План (чертеж, схема) территорий объектов культурного наследия, территорий опережающего социально-экономического развития, зон территориального развития в Российской Федерации, игорных зон, лесничеств, лесопарков, особо охраняемых природных территорий, особых экономических зон, охотничьих угодий, земельных участков, подлежащих образованию в соответствии с утвержденным проектом межевания территории, береговых линий (границы водного объекта), единиц кадастрового деления, расположенных в кадастровом квартале



Масштаб:	
----------	--

полное наименование должности

М.П.

подпись

инициалы, фамилия

КАДАСТРОВЫЙ ПЛАН ТЕРРИТОРИИ

Лист № 1	раздела 7	Всего листов раздела 7: 1	Всего разделов: 9	Всего листов: 32
« 27 » сентября 2019 г. № 99/2019/286354725				
Номер кадастрового квартала: 29:22:071110				

Общая информация о зонах с особыми условиями использования территорий, территориальных зонах, территориях объектов культурного наследия, территориях опережающего социально-экономического развития, зонах территориального развития в Российской Федерации, об игорных зонах, о лесничествах, лесопарках, об особо охраняемых природных территориях, особых экономических зонах, охотничьих угодьях, о земельных участках, подлежащих образованию в соответствии с утвержденным проектом межевания территории, о береговых линиях (границе водного объекта), единицах кадастрового деления

Номер п/п	Реестровый (учетный, условный) номер	Дата присвоения	Индивидуальное обозначение зоны или территории, тип и наименование водного объекта, наименование единицы кадастрового деления
1	2	3	4
1	29:22:071110	—	граница кадастрового квартала

полное наименование должности

М.П.

подпись

инициалы, фамилия

КАДАСТРОВЫЙ ПЛАН ТЕРРИТОРИИ

На основании запроса от 28.10.2023, поступившего на рассмотрение 28.10.2023, сообщаем, что согласно записям Единого государственного реестра недвижимости:

Лист № 1	раздела 1	Всего листов раздела 1: 12	Всего разделов: 11	Всего листов: 168
« 28 » октября 2023 г. № КУВИ-001/2023-244527731				
Номер кадастрового квартала: 29:22:071112			Площадь кадастрового квартала: 16.49 Га	

Общие сведения об объектах недвижимости в кадастровом квартале

Номер п/п	Кадастровый номер объекта недвижимости	Вид объекта недвижимости	Адрес	Площадь или основная характеристика	Категория земель	Виды разрешенного использования	Назначение (проектируемое назначение)	Кадастровая стоимость (руб)
1	2	3	4	5	6	7	8	9
1	29:22:071112:1	Земельный участок	Архангельская область, г Архангельск, пр-кт Ленинградский, д 343, строен 1	90	Земли населенных пунктов	Эксплуатация внутриквартальной насосной станции водопровода №27	_____	23227.4
2	29:22:071112:2	Земельный участок	Архангельская область, г Архангельск, пр-кт Ленинградский, д 343, корп 1	8261	Земли населенных пунктов	эксплуатация здания детского сада с плавательным бассейном	_____	2812827.26
3	29:22:071112:3	Земельный участок	Архангельская область, г Архангельск, ул Почтовый тракт	1574	Земли населенных пунктов	для строительства платной автостоянки	_____	618903.67
4	29:22:071112:9	Земельный участок	Архангельская область, г Архангельск, пр-кт Ленинградский	8000	Земли населенных пунктов	для завершения строительства спортивно-оздоровительного комплекса и дальнейшей его эксплуатации	_____	2987008.14
5	29:22:071112:12	Земельный участок	Местоположение установлено относительно ориентира, расположенного в границах участка. Почтовый адрес ориентира: Архангельская область, г Архангельск, ул Почтовый тракт, д 30, строен 1	105 +/-8	Земли населенных пунктов	эксплуатация трансформаторной подстанции (ТП № 332)	_____	27098.63

полное наименование должности

М.П.

подпись

инициалы, фамилия

КАДАСТРОВЫЙ ПЛАН ТЕРРИТОРИИ

Лист № 2	раздела 1	Всего листов раздела 1: 12	Всего разделов: 11	Всего листов: 168
----------	-----------	----------------------------	--------------------	-------------------

« 28 » октября 2023 г. № КУВИ-001/2023-244527731

Номер кадастрового квартала: 29:22:071112

Номер п/п	Кадастровый номер объекта недвижимости	Вид объекта недвижимости	Адрес	Площадь или основная характеристика	Категория земель	Виды разрешенного использования	Назначение (проектируемое назначение)	Кадастровая стоимость (руб)
1	2	3	4	5	6	7	8	9
6	29:22:071112:13	Земельный участок	Архангельская область, г Архангельск, ул Дорожная, д 1, корп 1	700 +/-3	Земли населенных пунктов	для эксплуатации усадебного жилого дома; магазины	_____	1265514.74
7	29:22:071112:14	Земельный участок	Архангельская область, г Архангельск, ул Дорожная	962 +/-3	Земли населенных пунктов	Для огородничества	_____	71099.76
8	29:22:071112:16	Земельный участок	Архангельская область, г Архангельск, пр-кт Ленинградский	4603 +/-24	Земли населенных пунктов	размещение многоэтажного жилого дома (первая очередь, общежитие №3 для военнослужащих по контракту)	_____	8156201.55
9	29:22:071112:18	Земельный участок	Местоположение установлено относительно ориентира, расположенного в границах участка. Почтовый адрес ориентира: Архангельская область, г Архангельск, ул Почтовый тракт, д 32, корп 1	295 +/-6	Земли населенных пунктов	Для эксплуатации одноэтажного здания магазина	_____	520254.34
10	29:22:071112:19	Земельный участок	Местоположение установлено относительно ориентира, расположенного в границах участка. Почтовый адрес ориентира: Архангельская область, г Архангельск, пр-кт Ленинградский, д 349	1300 +/-13	Земли населенных пунктов	Для эксплуатации автозаправочной станции	_____	1995616.13

полное наименование должности

М.П.

подпись

инициалы, фамилия

КАДАСТРОВЫЙ ПЛАН ТЕРРИТОРИИ

Лист № 3	раздела 1	Всего листов раздела 1: 12	Всего разделов: 11	Всего листов: 168
----------	-----------	----------------------------	--------------------	-------------------

« 28 » октября 2023 г. № КУВИ-001/2023-244527731

Номер кадастрового квартала: 29:22:071112

Номер п/п	Кадастровый номер объекта недвижимости	Вид объекта недвижимости	Адрес	Площадь или основная характеристика	Категория земель	Виды разрешенного использования	Назначение (проектируемое назначение)	Кадастровая стоимость (руб)
1	2	3	4	5	6	7	8	9
11	29:22:071112:20	Земельный участок	Архангельская область, г Архангельск, пр-кт Ленинградский	64 +/-3	Земли населенных пунктов	установка и эксплуатация рекламной конструкции	_____	122965.98
12	29:22:071112:22	Земельный участок	Местоположение установлено относительно ориентира, расположенного в границах участка. Почтовый адрес ориентира: Архангельская область, г Архангельск, ул Дорожная, д 2	2357 +/-17	Земли населенных пунктов	Для эксплуатации индивидуального жилого дома	_____	2431755.08
13	29:22:071112:23	Земельный участок	Местоположение установлено относительно ориентира, расположенного в границах участка. Почтовый адрес ориентира: Архангельская область, г Архангельск, ул Дорожная, д 1	1250 +/-12	Земли населенных пунктов	Для одноэтажного рубленого жилого дома	_____	1429128
14	29:22:071112:24	Земельный участок	Местоположение установлено относительно ориентира, расположенного в границах участка. Почтовый адрес ориентира: Архангельская область, г Архангельск, пр-кт Ленинградский, д 343	6532 +/-28	Земли населенных пунктов	Для эксплуатации многоквартирного жилого дома	_____	10609736.3
15	29:22:071112:25	Земельный участок	Архангельская область, г Архангельск, ул Почтовый тракт, д 32	2979 +/-19	Земли населенных пунктов	Для эксплуатации многоквартирного жилого дома со встроенными нежилыми помещениями	_____	5498525.52

_____ полное наименование должности

М.П.

_____ подпись

_____ инициалы, фамилия

КАДАСТРОВЫЙ ПЛАН ТЕРРИТОРИИ

Лист № 4 раздела 1 Всего листов раздела 1: 12 Всего разделов: 11 Всего листов: 168

« 28 » октября 2023 г. № КУВИ-001/2023-244527731

Номер кадастрового квартала: 29:22:071112

Номер п/п	Кадастровый номер объекта недвижимости	Вид объекта недвижимости	Адрес	Площадь или основная характеристика	Категория земель	Виды разрешенного использования	Назначение (проектируемое назначение)	Кадастровая стоимость (руб)
1	2	3	4	5	6	7	8	9
16	29:22:071112:26	Здание	Архангельская область, г Архангельск, ул Почтовый тракт, д 32	площадь: 7138.1 кв.м	—	—	Многоквартирный дом	166304524.52
17	29:22:071112:27	Сооружение	Архангельская область, г Архангельск, пр-кт Ленинградский, д 343, корп 1	протяженность: 28 м	—	—	Водопроводные сети	10903.64
18	29:22:071112:28	Сооружение	Архангельская область, г Архангельск, пр-кт Ленинградский, д 343, корп 1	протяженность: 11 м	—	—	Техническое	4283.57
19	29:22:071112:29	Здание	Архангельская область, г Архангельск, ул Дорожная, д 2	площадь: 75.4 кв.м	—	—	Жилое	360569.59
20	29:22:071112:30	Здание	Архангельская область, г Архангельск, пр-кт Ленинградский, д 343, строен 1	площадь: 42.3 кв.м	—	—	Нежилое	760517.62

полное наименование должности

М.П.

подпись

инициалы, фамилия

КАДАСТРОВЫЙ ПЛАН ТЕРРИТОРИИ

Лист № 5	раздела 1	Всего листов раздела 1: 12	Всего разделов: 11	Всего листов: 168
----------	-----------	----------------------------	--------------------	-------------------

« 28 » октября 2023 г. № КУВИ-001/2023-244527731

Номер кадастрового квартала: 29:22:071112

Номер п/п	Кадастровый номер объекта недвижимости	Вид объекта недвижимости	Адрес	Площадь или основная характеристика	Категория земель	Виды разрешенного использования	Назначение (проектируемое назначение)	Кадастровая стоимость (руб)
1	2	3	4	5	6	7	8	9
21	29:22:071112:31	Здание	163030, Архангельская область, г Архангельск, ул Почтовый тракт, д 32, к 1	площадь: 161.9 кв.м	_____	_____	Нежилое	1185977.4
22	29:22:071112:32	Здание	Архангельская область, г Архангельск, пр-кт Ленинградский, д 343, корп 1	площадь: 1935.7 кв.м	_____	_____	Нежилое	15000831.46
23	29:22:071112:33	Здание	Архангельская область, г Архангельск, пр-кт Ленинградский, д 343	площадь: 12241.4 кв.м	_____	_____	Многоквартирный дом	263762385.45
24	29:22:071112:34	Здание	163016, Архангельская область, г Архангельск, ул Дорожная, д 1	площадь: 50.9 кв.м	_____	_____	Жилое	269812.76
25	29:22:071112:35	Здание	163016, Архангельская область, г Архангельск, ул Дорожная, д 1, к 1	площадь: 56.9 кв.м	_____	_____	Жилое	301617.8

_____ полное наименование должности

М.П.

_____ подпись

_____ инициалы, фамилия

КАДАСТРОВЫЙ ПЛАН ТЕРРИТОРИИ

Лист № 6	раздела 1	Всего листов раздела 1: 12	Всего разделов: 11	Всего листов: 168
----------	-----------	----------------------------	--------------------	-------------------

« 28 » октября 2023 г. № КУВИ-001/2023-244527731

Номер кадастрового квартала: 29:22:071112

Номер п/п	Кадастровый номер объекта недвижимости	Вид объекта недвижимости	Адрес	Площадь или основная характеристика	Категория земель	Виды разрешенного использования	Назначение (проектируемое назначение)	Кадастровая стоимость (руб)
1	2	3	4	5	6	7	8	9
26	29:22:071112:36	Здание	163016, Архангельская область, г Архангельск, ул Дорожная, д 3	площадь: 69.9 кв.м	_____	_____	Жилое	334268.09
27	29:22:071112:37	Сооружение	Архангельская область, г Архангельск, пр-кт Ленинградский, д 345, корп 1	протяженность: 250 м	_____	_____	Воздушная линия электропередач	4821.34
28	29:22:071112:38	Сооружение	Архангельская область, г Архангельск, пр-кт Ленинградский, д 345	протяженность: 178 м	_____	_____	Сеть хозфекальной канализации	230947.52
29	29:22:071112:39	Сооружение	Архангельская область, г Архангельск, пр-кт Ленинградский, д 345	протяженность: 153 м	_____	_____	Сеть ливневой канализации	198511.07
30	29:22:071112:40	Сооружение	Архангельская область, г Архангельск, пр-кт Ленинградский, д 345	протяженность: 175 м	_____	_____	Промышленное	18500.41

_____ полное наименование должности

М.П.

_____ подпись

_____ инициалы, фамилия

КАДАСТРОВЫЙ ПЛАН ТЕРРИТОРИИ

Лист № 7	раздела 1	Всего листов раздела 1: 12	Всего разделов: 11	Всего листов: 168
----------	-----------	----------------------------	--------------------	-------------------

« 28 » октября 2023 г. № КУВИ-001/2023-244527731

Номер кадастрового квартала: 29:22:071112

Номер п/п	Кадастровый номер объекта недвижимости	Вид объекта недвижимости	Адрес	Площадь или основная характеристика	Категория земель	Виды разрешенного использования	Назначение (проектируемое назначение)	Кадастровая стоимость (руб)
1	2	3	4	5	6	7	8	9
31	29:22:071112:41	Сооружение	Архангельская область, г Архангельск, пр-кт Ленинградский, д 345	протяженность: 208 м	_____	_____	Хозяйственное	655137.68
32	29:22:071112:42	Сооружение	Архангельская область, г Архангельск, пр-кт Ленинградский, д 345	протяженность: 68 м	_____	_____	Хозяйственное	80800.32
33	29:22:071112:43	Здание	Архангельская область, г Архангельск, пр-кт Ленинградский, д 345	площадь: 6349.8 кв.м	_____	_____	Многоквартирный дом	179708864.7
34	29:22:071112:44	Сооружение	Архангельская область, г Архангельск, пр-кт Ленинградский, д 345	протяженность: 319 м	_____	_____	Хозяйственное	236731.81
35	29:22:071112:45	Сооружение	Архангельская область, г Архангельск, пр-кт Ленинградский, д 341, корп 2	протяженность: 77 м	_____	_____	Канализационная сеть	28200.18

полное наименование должности

М.П.

подпись

инициалы, фамилия

КАДАСТРОВЫЙ ПЛАН ТЕРРИТОРИИ

Лист № 8	раздела 1	Всего листов раздела 1: 12	Всего разделов: 11	Всего листов: 168
----------	-----------	----------------------------	--------------------	-------------------

« 28 » октября 2023 г. № КУВИ-001/2023-244527731

Номер кадастрового квартала: 29:22:071112

Номер п/п	Кадастровый номер объекта недвижимости	Вид объекта недвижимости	Адрес	Площадь или основная характеристика	Категория земель	Виды разрешенного использования	Назначение (проектируемое назначение)	Кадастровая стоимость (руб)
1	2	3	4	5	6	7	8	9
36	29:22:071112:46	Здание	Архангельская область, г Архангельск, пр-кт Ленинградский, д 341, корп 1	площадь: 3665.6 кв.м	—	—	Многоквартирный дом	61369951.73
37	29:22:071112:47	Сооружение	Архангельская область, г Архангельск, пр-кт Ленинградский, д 341, корп 1	протяженность: 87 м	—	—	Водопроводная сеть	33879.16
38	29:22:071112:48	Здание	Архангельская область, г Архангельск, пр-кт Ленинградский, д 341, корп 2	площадь: 2842.4 кв.м	—	—	Нежилое	20429598.14
39	29:22:071112:49	Здание	Архангельская область, г Архангельск, пр-кт Ленинградский, д 341	площадь: 448 кв.м	—	—	Многоквартирный дом	2088920.96
40	29:22:071112:50	Здание	Архангельская область, г Архангельск, пр-кт Ленинградский, д 339	площадь: 739.2 кв.м	—	—	Многоквартирный дом	3249508.42

_____ полное наименование должности

М.П.

_____ подпись

_____ инициалы, фамилия

КАДАСТРОВЫЙ ПЛАН ТЕРРИТОРИИ

Лист № 9	раздела 1	Всего листов раздела 1: 12	Всего разделов: 11	Всего листов: 168
----------	-----------	----------------------------	--------------------	-------------------

« 28 » октября 2023 г. № КУВИ-001/2023-244527731

Номер кадастрового квартала: 29:22:071112

Номер п/п	Кадастровый номер объекта недвижимости	Вид объекта недвижимости	Адрес	Площадь или основная характеристика	Категория земель	Виды разрешенного использования	Назначение (проектируемое назначение)	Кадастровая стоимость (руб)
1	2	3	4	5	6	7	8	9
41	29:22:071112:51	Здание	Архангельская область, г Архангельск, ул Почтовый тракт, д 28, корп 1	площадь: 4507.8 кв.м	—	—	Многоквартирный дом	70678427.29
42	29:22:071112:52	Здание	Архангельская область, г Архангельск, ул Почтовый тракт, д 30	площадь: 10819.4 кв.м	—	—	Многоквартирный дом	217987648.29
43	29:22:071112:53	Здание	Архангельская область, г Архангельск, ул Почтовый тракт, д 30, корп 2	площадь: 7303.2 кв.м	—	—	Многоквартирный дом	145776253.92
44	29:22:071112:54	Здание	163030, Архангельская область, г Архангельск, ул Почтовый тракт, д 30, корп 1	площадь: 8188.8 кв.м	—	—	Многоквартирный дом	180102420
45	29:22:071112:55	Сооружение	Архангельская область, г Архангельск, ул Почтовый тракт, д 30	протяженность: 960 м	—	—	Сооружения энергетики и электропередачи	18513.93

_____ полное наименование должности

М.П.

_____ подпись

_____ инициалы, фамилия

КАДАСТРОВЫЙ ПЛАН ТЕРРИТОРИИ

Лист № 10	раздела 1	Всего листов раздела 1: 12	Всего разделов: 11	Всего листов: 168
-----------	-----------	----------------------------	--------------------	-------------------

« 28 » октября 2023 г. № КУВИ-001/2023-244527731

Номер кадастрового квартала: 29:22:071112

Номер п/п	Кадастровый номер объекта недвижимости	Вид объекта недвижимости	Адрес	Площадь или основная характеристика	Категория земель	Виды разрешенного использования	Назначение (проектируемое назначение)	Кадастровая стоимость (руб)
1	2	3	4	5	6	7	8	9
46	29:22:071112:56	Сооружение	Архангельская область, г Архангельск	протяженность: 272 м	—	—	Линии электропередач	28119.52
47	29:22:071112:58	Здание	Архангельская область, г Архангельск, ул Дорожная, д 6, корп 4	площадь: 1152.7 кв.м	—	—	Нежилое	4985404.45
48	29:22:071112:59	Здание	Архангельская область, г Архангельск, ул Дорожников, д 6, строен 7	площадь: 18.5 кв.м	—	—	Нежилое	393807.84
49	29:22:071112:1236	Земельный участок	Архангельская область, г Архангельск, ул Дорожная, д 3	1715 +/-14	Земли населенных пунктов	Для эксплуатации индивидуального жилого дома	—	1882502.85
50	29:22:071112:1276	Сооружение	163016, Архангельская область, г Архангельск, пр-кт Ленинградский, д 349	площадь: 276.6 кв.м, площадь застройки: 276.6 кв.м	—	—	хранение и реализация ГСМ	1388820.58

_____ полное наименование должности

М.П.

_____ подпись

_____ инициалы, фамилия

КАДАСТРОВЫЙ ПЛАН ТЕРРИТОРИИ

Лист № 11	раздела 1	Всего листов раздела 1: 12	Всего разделов: 11	Всего листов: 168
-----------	-----------	----------------------------	--------------------	-------------------

« 28 » октября 2023 г. № КУВИ-001/2023-244527731

Номер кадастрового квартала: 29:22:071112

Номер п/п	Кадастровый номер объекта недвижимости	Вид объекта недвижимости	Адрес	Площадь или основная характеристика	Категория земель	Виды разрешенного использования	Назначение (проектируемое назначение)	Кадастровая стоимость (руб)
1	2	3	4	5	6	7	8	9
51	29:22:071112:1277	Земельный участок	Архангельская область, г Архангельск, пр-кт Ленинградский	82 +/-3	Земли населенных пунктов	Для установки и эксплуатации торгового павильона с остановочным комплексом без права капитального строительства и создания объектов недвижимости	—	176427.95
52	29:22:071112:1279	Объект незавершенного строительства	Архангельская область, г Архангельск, пр-кт Ленинградский	площадь: 10.8 кв.м	—	—	нежилое	2133.46
53	29:22:071112:1280	Здание	Архангельская область, г Архангельск, пр-кт Ленинградский, д 345, корп 1	площадь: 5551.3 кв.м	—	—	Многоквартирный дом	190459829.27
54	29:22:071112:1360	Сооружение	Архангельская область, г Архангельск, пр-кт Ленинградский, д 345, корп 1	протяженность: 56 м	—	—	Иное сооружение (тепловая сеть)	304661.93
55	29:22:071112:1361	Сооружение	Архангельская область, г Архангельск, пр-кт Ленинградский, д 345, корп 1	протяженность: 114 м	—	—	Иное сооружение (сеть дренажной канализации)	219126.24

полное наименование должности

М.П.

подпись

инициалы, фамилия

КАДАСТРОВЫЙ ПЛАН ТЕРРИТОРИИ

Лист № 12	раздела 1	Всего листов раздела 1: 12	Всего разделов: 11	Всего листов: 168
-----------	-----------	----------------------------	--------------------	-------------------

« 28 » октября 2023 г. № КУВИ-001/2023-244527731

Номер кадастрового квартала: 29:22:071112

Номер п/п	Кадастровый номер объекта недвижимости	Вид объекта недвижимости	Адрес	Площадь или основная характеристика	Категория земель	Виды разрешенного использования	Назначение (проектируемое назначение)	Кадастровая стоимость (руб)
1	2	3	4	5	6	7	8	9
56	29:22:071112:1362	Сооружение	Архангельская область, г Архангельск, пр-кт Ленинградский, д 345, корп 1	протяженность: 133 м	—	—	Иное сооружение (водопроводная сеть)	276562.86
57	29:22:071112:1363	Сооружение	Архангельская область, г Архангельск, пр-кт Ленинградский, д 345, корп 1	протяженность: 146 м	—	—	Иное сооружение (сеть ливневой канализации)	280635.36
58	29:22:071112:1364	Сооружение	Архангельская область, г Архангельск, пр-кт Ленинградский, д 345, корп 1	протяженность: 46 м	—	—	Иное сооружение (сеть хозяйственно-бытовой канализации)	88419.36
59	29:22:071112:1367	Земельный участок	Архангельская область, г Архангельск	3771 +/-21	Земли населенных пунктов	Для строительства объекта "Газопровод межпоселковый от пос. Силикатный до ГРП г. Архангельска Архангельской области"	—	956589.57

полное наименование должности

М.П.

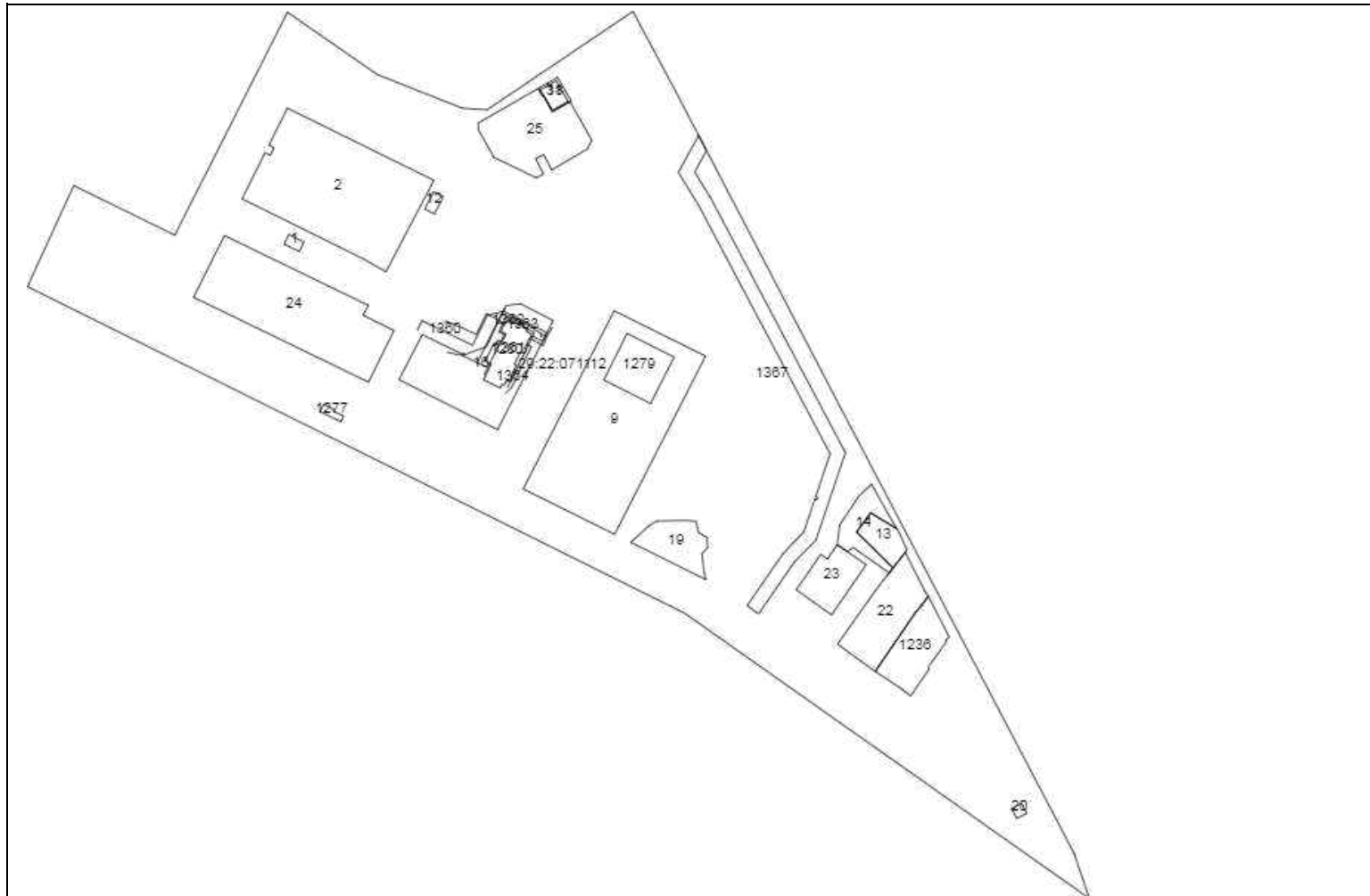
подпись

инициалы, фамилия

КАДАСТРОВЫЙ ПЛАН ТЕРРИТОРИИ

Лист № 1	раздела 2	Всего листов раздела 2: 1	Всего разделов: 11	Всего листов: 168
« 28 » октября 2023 г. № КУВИ-001/2023-244527731				
Номер кадастрового квартала: 29:22:071112				

План (чертеж, схема) объектов недвижимости, расположенных в кадастровом квартале



Масштаб:

полное наименование должности

М.П.

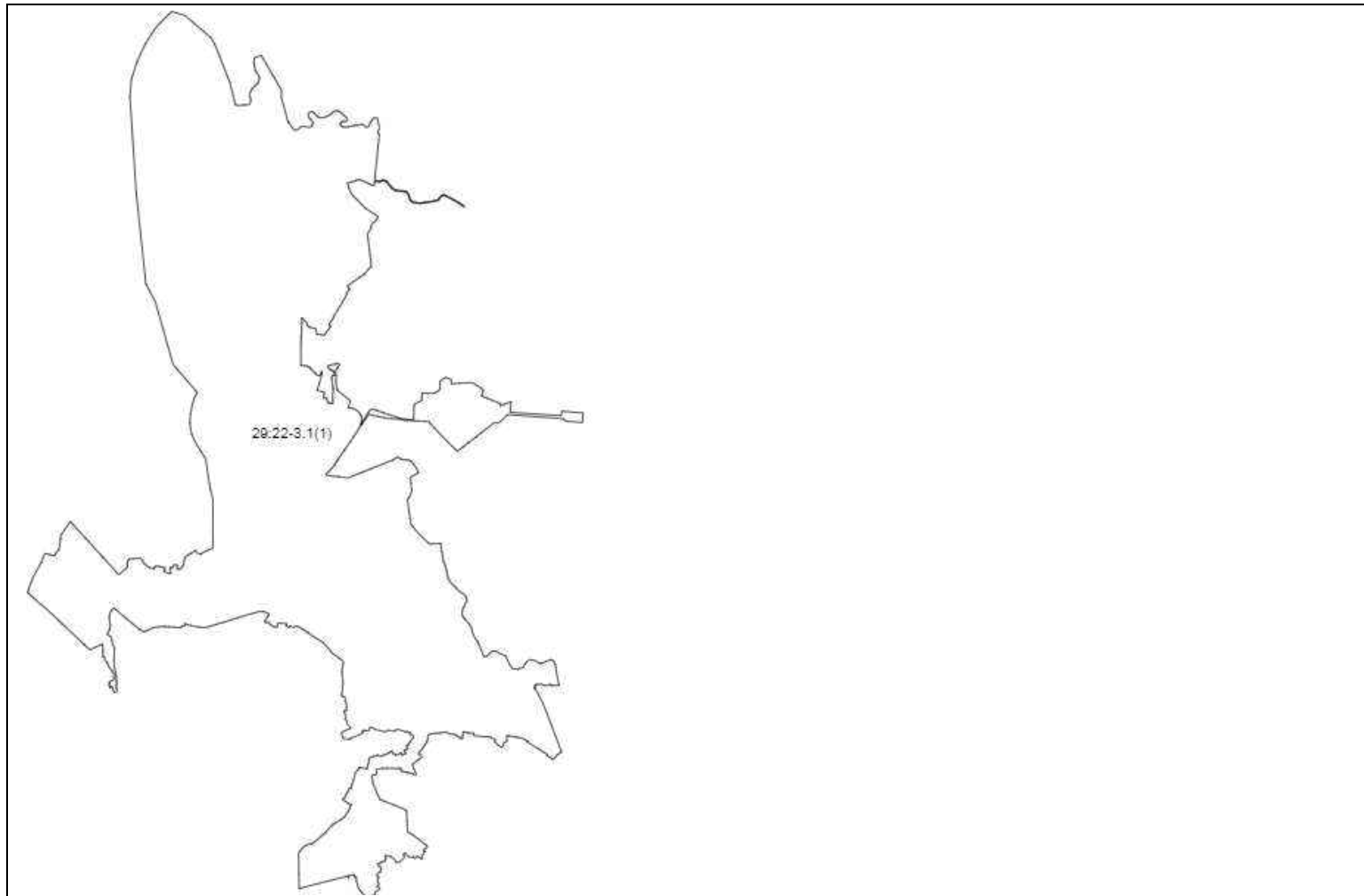
подпись

инициалы, фамилия

КАДАСТРОВЫЙ ПЛАН ТЕРРИТОРИИ

Лист № 1	раздела 3	Всего листов раздела 3: 1	Всего разделов: 11	Всего листов: 168
« 28 » октября 2023 г. № КУВИ-001/2023-244527731				
Номер кадастрового квартала: 29:22:071112				

План (чертеж, схема) границ между субъектами Российской Федерации, границ муниципальных образований, границ населенных пунктов, расположенных в кадастровом квартале



Масштаб:

полное наименование должности

М.П.

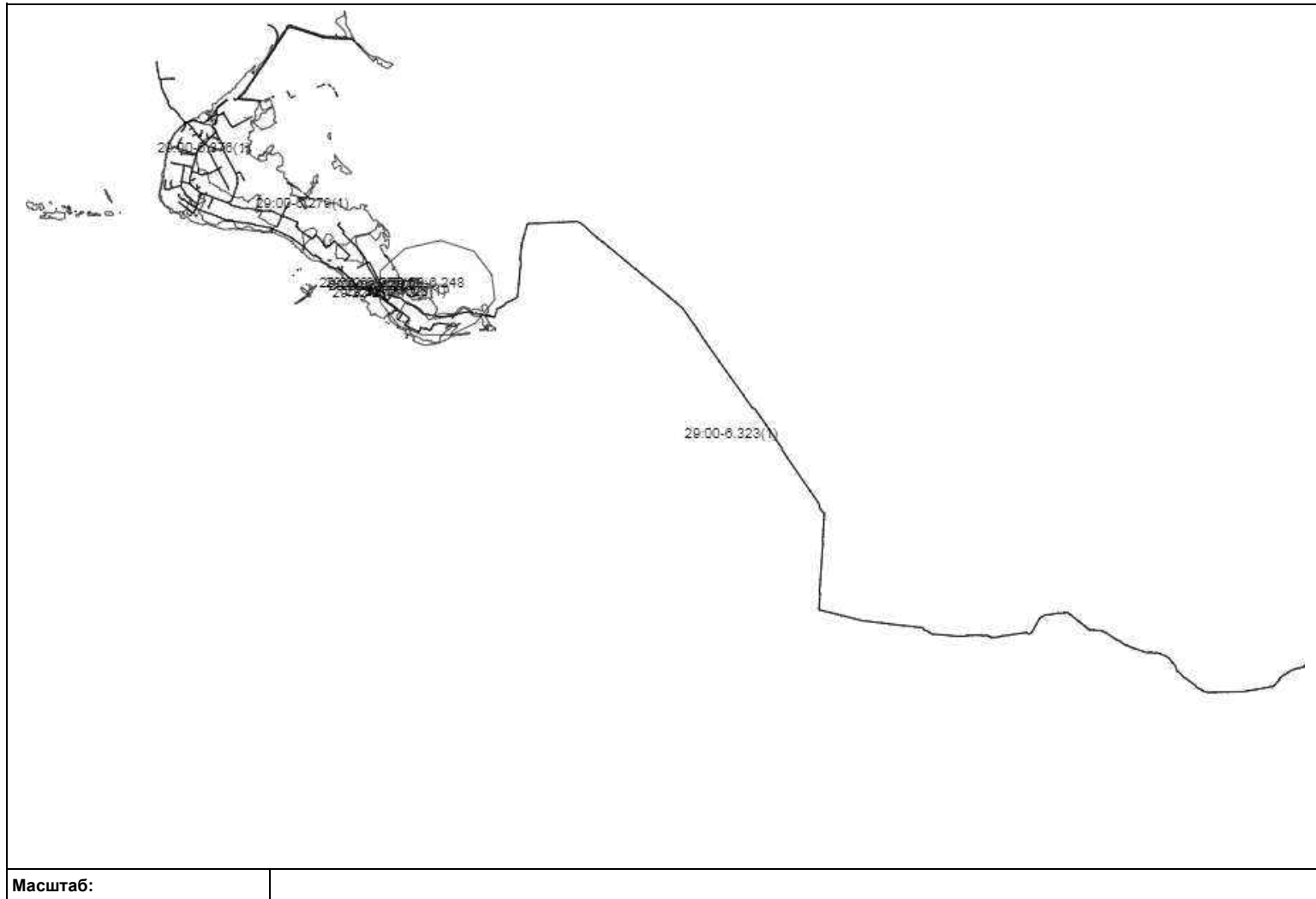
подпись

инициалы, фамилия

КАДАСТРОВЫЙ ПЛАН ТЕРРИТОРИИ

Лист № 1	раздела 4	Всего листов раздела 4: 1	Всего разделов: 11	Всего листов: 168
« 28 » октября 2023 г. № КУВИ-001/2023-244527731				
Номер кадастрового квартала: 29:22:071112				

План (чертеж, схема) зон с особыми условиями использования территорий, расположенных в кадастровом квартале



полное наименование должности

М.П.

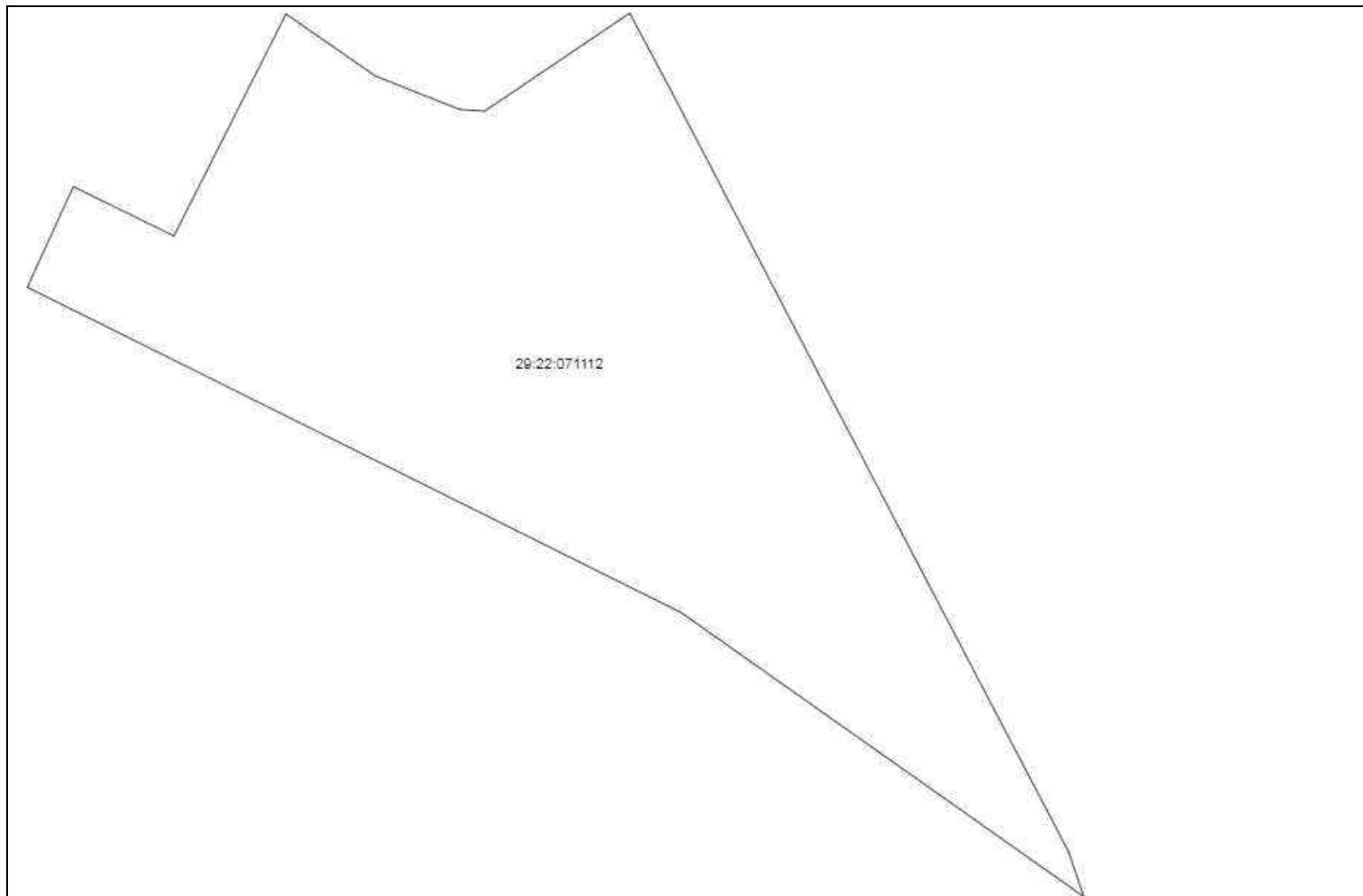
подпись

инициалы, фамилия

КАДАСТРОВЫЙ ПЛАН ТЕРРИТОРИИ

Лист № 1	раздела 6	Всего листов раздела 6: 1	Всего разделов: 11	Всего листов: 168
« 28 » октября 2023 г. № КУВИ-001/2023-244527731				
Номер кадастрового квартала: 29:22:071112				

План (чертеж, схема) территорий объектов культурного наследия, территорий опережающего социально-экономического развития, зон территориального развития в Российской Федерации, игорных зон, лесничеств, лесопарков, особо охраняемых природных территорий, особых экономических зон, охотничьих угодий, земельных участков, подлежащих образованию в соответствии с утвержденным проектом межевания территории, береговых линий (границы водного объекта), единиц кадастрового деления, расположенных в кадастровом квартале



Масштаб:

_____ М.П. _____ инициалы, фамилия

полное наименование должности

М.П.

подпись

инициалы, фамилия

КАДАСТРОВЫЙ ПЛАН ТЕРРИТОРИИ

Лист № 1	раздела 7	Всего листов раздела 7: 2	Всего разделов: 11	Всего листов: 168
« 28 » октября 2023 г. № КУВИ-001/2023-244527731				
Номер кадастрового квартала: 29:22:071112				

Общая информация о зонах с особыми условиями использования территорий, территориальных зонах, территориях объектов культурного наследия, территориях опережающего социально-экономического развития, зонах территориального развития в Российской Федерации, об игорных зонах, о лесничествах, лесопарках, об особо охраняемых природных территориях, особых экономических зонах, охотничьих угодьях, о земельных участках, подлежащих образованию в соответствии с утвержденным проектом межевания территории, о береговых линиях (границе водного объекта), единицах кадастрового деления

Номер п/п	Реестровый (учетный, условный) номер	Дата присвоения	Индивидуальное обозначение зоны или территории, тип и наименование водного объекта, наименование единицы кадастрового деления
1	2	3	4
1	29:22:071112	—	граница кадастрового квартала
2	29:22-6.202	01.07.2016	Зона с особыми условиями использования территории Охранная зона инженерных коммуникаций
3	29:00-6.248	26.10.2018	Граница зоны с особыми условиями использования территории Иные зоны с особыми условиями использования территории
4	29:00-6.279	31.10.2020	Граница зоны с особыми условиями использования территории Иная зона с особыми условиями использования территории
5	29:22-6.967	23.06.2021	Зона с особыми условиями использования территории Охранная зона инженерных коммуникаций
6	29:00-6.323	13.07.2021	Зона с особыми условиями использования территории Охранная зона линий и сооружений связи и линий и сооружений радиификации
7	29:22-6.1266	19.08.2021	Зона с особыми условиями использования территории Охранная зона инженерных коммуникаций
8	29:22-6.1267	19.08.2021	Зона с особыми условиями использования территории Охранная зона инженерных коммуникаций
9	29:22-6.1570	23.05.2022	Зона с особыми условиями использования территории Санитарно-защитная зона предприятий, сооружений и иных объектов
10	29:00-6.376	05.10.2022	Зона с особыми условиями использования территории Охранная зона инженерных коммуникаций

полное наименование должности

М.П.

подпись

инициалы, фамилия

КАДАСТРОВЫЙ ПЛАН ТЕРРИТОРИИ

Лист № 2	раздела 7	Всего листов раздела 7: 2	Всего разделов: 11	Всего листов: 168
« 28 » октября 2023 г. № КУВИ-001/2023-244527731				
Номер кадастрового квартала: 29:22:071112				

Номер п/п	Реестровый (учетный, условный) номер	Дата присвоения	Индивидуальное обозначение зоны или территории, тип и наименование водного объекта, наименование единицы кадастрового деления
1	2	3	4
11	29:22-6.1628	14.03.2023	Зона с особыми условиями использования территории Охранная зона инженерных коммуникаций

 полное наименование должности

М.П.

 подпись_____
 инициалы, фамилия

КАДАСТРОВЫЙ ПЛАН ТЕРРИТОРИИ

На основании запроса от 03.02.2024, поступившего на рассмотрение 03.02.2024, сообщаем, что согласно записям Единого государственного реестра недвижимости:

Лист № 1	раздела 1	Всего листов раздела 1: 27	Всего разделов: 12	Всего листов: 184
« 03 » февраля 2024 г. № КУВИ-001/2024-35167315				
Номер кадастрового квартала: 29:22:071401			Площадь кадастрового квартала: 77.7 Га	

Общие сведения об объектах недвижимости в кадастровом квартале

Номер п/п	Кадастровый номер объекта недвижимости	Вид объекта недвижимости	Адрес	Площадь или основная характеристика	Категория земель	Виды разрешенного использования	Назначение (проектируемое назначение)	Кадастровая стоимость (руб)
1	2	3	4	5	6	7	8	9
1	29:22:071401:1	Земельный участок	Архангельская область, г Архангельск	2267	Земли населенных пунктов	эксплуатация здания клуба	_____	456860.62
2	29:22:071401:2	Земельный участок	Архангельская область, г Архангельск, пр-кт Ленинградский, д 348, строен 1	166	Земли населенных пунктов	для строительства комплексной трансформаторной подстанции с разъединительным пунктом	_____	42841.64
3	29:22:071401:3	Земельный участок	Архангельская область, г Архангельск, ул Октябрьская, д 25, строен 1	793	Земли населенных пунктов	канализационная насосная станция	_____	204659.18
4	29:22:071401:4	Земельный участок	Архангельская область, г Архангельск	448 +/-218	Земли населенных пунктов	Для эксплуатации зданий и сооружений, размещенных на производственной территории лесозавода	_____	224702.24
5	29:22:071401:5	Земельный участок	Архангельская область, г Архангельск, пр-кт Ленинградский, д 350, корп 2	2600	Земли населенных пунктов	завершение строительства жилого дома	_____	1885410.81

полное наименование должности

М.П.

подпись

инициалы, фамилия

КАДАСТРОВЫЙ ПЛАН ТЕРРИТОРИИ

Лист № 2	раздела 1	Всего листов раздела 1: 27	Всего разделов: 12	Всего листов: 184
« 03 » февраля, 2024 г. № КУВИ-001/2024-35167315				
Номер кадастрового квартала: 29:22:071401				

Номер п/п	Кадастровый номер объекта недвижимости	Вид объекта недвижимости	Адрес	Площадь или основная характеристика	Категория земель	Виды разрешенного использования	Назначение (проектируемое назначение)	Кадастровая стоимость (руб)
1	2	3	4	5	6	7	8	9
6	29:22:071401:6	Земельный участок	Архангельская область, г Архангельск, ул Октябрьская, д 27	1920	Земли населенных пунктов	для эксплуатации здания столовой	_____	2371979.85
7	29:22:071401:8	Земельный участок	Архангельская область, г Архангельск, ул Октябрьская, д 13, корп 1	5603 +/-26	Земли населенных пунктов	Для эксплуатации одноэтажного здания конечной станции	_____	5714759.55
8	29:22:071401:10	Земельный участок	Местоположение установлено относительно ориентира, расположенного в границах участка. Почтовый адрес ориентира: Архангельская область, г Архангельск, ул Октябрьская, д 13	749 +/-10	Земли населенных пунктов	эксплуатация одноэтажного здания магазина	_____	1097147.64
9	29:22:071401:12	Земельный участок	Архангельская область, г Архангельск, пр-кт Ленинградский, д 346, корп 1, строен 1	58 +/-3	Земли населенных пунктов	для эксплуатации здания теплового пункта	_____	14968.77
10	29:22:071401:15	Земельный участок	Архангельская область, г Архангельск, ул Октябрьская, д 25, строен 1	1689 +/-14.4	Земли населенных пунктов	для строительства общественной бани	_____	1641994.26

полное наименование должности

М.П.

подпись

инициалы, фамилия

КАДАСТРОВЫЙ ПЛАН ТЕРРИТОРИИ

Лист № 3	раздела 1	Всего листов раздела 1: 27	Всего разделов: 12	Всего листов: 184
----------	-----------	----------------------------	--------------------	-------------------

« 03 » февраля, 2024 г. № КУВИ-001/2024-35167315

Номер кадастрового квартала: 29:22:071401

Номер п/п	Кадастровый номер объекта недвижимости	Вид объекта недвижимости	Адрес	Площадь или основная характеристика	Категория земель	Виды разрешенного использования	Назначение (проектируемое назначение)	Кадастровая стоимость (руб)
1	2	3	4	5	6	7	8	9
11	29:22:071401:17	Земельный участок	Архангельская область, г Архангельск, ул Революции	846 +/-10	Земли населенных пунктов	склады:размещение сооружений,имеющих назначение по временному хранению, распределению и перевалке грузов (за исключением хранения стратегических запасов), не являющихся частями производственных комплексов, на который был создан груз	_____	424326.11
12	29:22:071401:18	Земельный участок	Архангельская область, г Архангельск, ул Шкулева, д 16, строен 1	64 +/-3	Земли населенных пунктов	Для эксплуатации здания теплового пункта	_____	16517.26
13	29:22:071401:20	Земельный участок	Местоположение установлено относительно ориентира, расположенного в границах участка. Почтовый адрес ориентира: Архангельская область, г Архангельск, ул Шкулева, д 4	1880 +/-15	Земли населенных пунктов	Для эксплуатации многоквартирного жилого дома	_____	1834412.82
14	29:22:071401:24	Здание	Архангельская область, г Архангельск, ул Азовская, д 8	площадь: 24.9 кв.м	_____	_____	Жилое	97192.08
15	29:22:071401:25	Здание	163016, Архангельская область, г Архангельск, ул Октябрьская, д 27	площадь: 759.5 кв.м	_____	_____	Нежилое	7021463.44

полное наименование должности

М.П.

подпись

инициалы, фамилия

КАДАСТРОВЫЙ ПЛАН ТЕРРИТОРИИ

Лист № 4	раздела 1	Всего листов раздела 1: 27	Всего разделов: 12	Всего листов: 184
----------	-----------	----------------------------	--------------------	-------------------

« 03 » февраля 2024 г. № КУВИ-001/2024-35167315

Номер кадастрового квартала: 29:22:071401

Номер п/п	Кадастровый номер объекта недвижимости	Вид объекта недвижимости	Адрес	Площадь или основная характеристика	Категория земель	Виды разрешенного использования	Назначение (проектируемое назначение)	Кадастровая стоимость (руб)
1	2	3	4	5	6	7	8	9
16	29:22:071401:26	Здание	Архангельская область, г Архангельск, ул Шулева, д 4	площадь: 684.2 кв.м	_____	_____	Многоквартирный дом	3645403.59
17	29:22:071401:27	Здание	163016, Архангельская область, г Архангельск, ул Октябрьская, д 13, к 1	площадь: 132.9 кв.м	_____	_____	Нежилое	492200.01
18	29:22:071401:28	Здание	Архангельская область, г Архангельск, ул Октябрят, д 13	площадь: 811.9 кв.м	_____	_____	Нежилое	3466498.13
19	29:22:071401:29	Здание	Архангельская область, г Архангельск, ул Кировская, д 2	площадь: 212.9 кв.м	_____	_____	Нежилое	2138579.51
20	29:22:071401:30	Здание	Архангельская область, г Архангельск, ул Кирова, д 2	площадь: 450.9 кв.м	_____	_____	Многоквартирный дом	2402385.97

_____ полное наименование должности

М.П.

_____ подпись

_____ инициалы, фамилия

КАДАСТРОВЫЙ ПЛАН ТЕРРИТОРИИ

Лист № 5 раздела 1 Всего листов раздела 1: 27 Всего разделов: 12 Всего листов: 184

« 03 » февраля, 2024 г. № КУВИ-001/2024-35167315

Номер кадастрового квартала: 29:22:071401

Номер п/п	Кадастровый номер объекта недвижимости	Вид объекта недвижимости	Адрес	Площадь или основная характеристика	Категория земель	Виды разрешенного использования	Назначение (проектируемое назначение)	Кадастровая стоимость (руб)
1	2	3	4	5	6	7	8	9
21	29:22:071401:31	Здание	Архангельская область, г Архангельск, ул Кировская, д 2	площадь: 281.9 кв.м	_____	_____	Нежилое	3212872.45
22	29:22:071401:33	Здание	Архангельская область, г Архангельск, пр-кт Ленинградский, д 350	площадь: 42.4 кв.м	_____	_____	Нежилое	261706.51
23	29:22:071401:34	Здание	Архангельская область, г Архангельск, пр-кт Ленинградский, д 350	площадь: 404.1 кв.м	_____	_____	Многоквартирный дом	1443109
24	29:22:071401:35	Здание	Архангельская область, г Архангельск, пр-кт Ленинградский, д 350, корп 1	площадь: 429.6 кв.м	_____	_____	Многоквартирный дом	3096747.07
25	29:22:071401:36	Здание	Архангельская область, г Архангельск, пр-кт Ленинградский, д 350, корп 2	площадь: 2672.1 кв.м	_____	_____	Многоквартирный дом	36028559.75

_____ полное наименование должности

М.П.

_____ подпись

_____ инициалы, фамилия

КАДАСТРОВЫЙ ПЛАН ТЕРРИТОРИИ

Лист № 6	раздела 1	Всего листов раздела 1: 27	Всего разделов: 12	Всего листов: 184
----------	-----------	----------------------------	--------------------	-------------------

« 03 » февраля 2024 г. № КУВИ-001/2024-35167315

Номер кадастрового квартала: 29:22:071401

Номер п/п	Кадастровый номер объекта недвижимости	Вид объекта недвижимости	Адрес	Площадь или основная характеристика	Категория земель	Виды разрешенного использования	Назначение (проектируемое назначение)	Кадастровая стоимость (руб)
1	2	3	4	5	6	7	8	9
26	29:22:071401:37	Здание	Архангельская область, г Архангельск, пр-кт Ленинградский, д 346, корп 1, строен 1	площадь: 19.3 кв.м	—	—	Нежилое	118420.26
27	29:22:071401:38	Здание	Архангельская область, г Архангельск, пр-кт Ленинградский, д 346, корп 1	площадь: 416.4 кв.м	—	—	Многоквартирный дом	3109253.67
28	29:22:071401:39	Здание	Архангельская область, г Архангельск, пр-кт Ленинградский, д 348	площадь: 411.2 кв.м	—	—	Многоквартирный дом	1468464.29
29	29:22:071401:40	Сооружение	Архангельская область, г Архангельск, пр-кт Ленинградский, д 348, строен 1	площадь: 1.4 кв.м	—	—	Хозяйственное	9539.61
30	29:22:071401:41	Здание	163030, Архангельская область, г Архангельск, пр-кт Ленинградский, д 344	площадь: 516.6 кв.м	—	—	Многоквартирный дом	2851155.61

_____ полное наименование должности

М.П.

_____ подпись

_____ инициалы, фамилия

КАДАСТРОВЫЙ ПЛАН ТЕРРИТОРИИ

Лист № 7	раздела 1	Всего листов раздела 1: 27	Всего разделов: 12	Всего листов: 184
----------	-----------	----------------------------	--------------------	-------------------

« 03 » февраля 2024 г. № КУВИ-001/2024-35167315

Номер кадастрового квартала: 29:22:071401

Номер п/п	Кадастровый номер объекта недвижимости	Вид объекта недвижимости	Адрес	Площадь или основная характеристика	Категория земель	Виды разрешенного использования	Назначение (проектируемое назначение)	Кадастровая стоимость (руб)
1	2	3	4	5	6	7	8	9
31	29:22:071401:43	Сооружение	Архангельская область, г Архангельск, проезд 8-й (Кузнечихинский промузел), д 1, корп 3, строен 9	площадь: 390.1 кв.м, площадь застройки: 390.1 кв.м	—	—	башня	1823878
32	29:22:071401:44	Здание	Архангельская область, г Архангельск, проезд 8-й (Кузнечихинский промузел), д 1, корп 3, строен 6	площадь: 53.7 кв.м	—	—	Нежилое	362520.18
33	29:22:071401:45	Здание	163017, Архангельская область, г Архангельск, ул Кегостровская, д 1, к 2	площадь: 71.2 кв.м	—	—	Жилое	125742.8
34	29:22:071401:46	Здание	Архангельская область, г Архангельск, проезд 8-й (Кузнечихинский промузел), д 1, корп 3, строен 5	площадь: 34.2 кв.м	—	—	Нежилое	223243.92
35	29:22:071401:47	Сооружение	Архангельская область, г Архангельск, проезд 8-й (Кузнечихинский промузел), д 1	протяженность: 580 м, площадь застройки: 2900 кв.м	—	—	Подъездная автодорога	2097578.7

полное наименование должности

М.П.

подпись

инициалы, фамилия

КАДАСТРОВЫЙ ПЛАН ТЕРРИТОРИИ

Лист № 8	раздела 1	Всего листов раздела 1: 27	Всего разделов: 12	Всего листов: 184
« 03 » февраля 2024 г. № КУВИ-001/2024-35167315				
Номер кадастрового квартала: 29:22:071401				

Номер п/п	Кадастровый номер объекта недвижимости	Вид объекта недвижимости	Адрес	Площадь или основная характеристика	Категория земель	Виды разрешенного использования	Назначение (проектируемое назначение)	Кадастровая стоимость (руб)
1	2	3	4	5	6	7	8	9
36	29:22:071401:48	Здание	Архангельская область, г Архангельск, ул Октябрьская, д 25, строен 1	площадь: 304.3 кв.м	—	—	Нежилое	1998053.52
37	29:22:071401:50	Сооружение	Архангельская область, г Архангельск, ул Октябрьская, д 25, строен 1	протяженность: 656 м	—	—	Сооружения энергетики и электропередачи	43351.42
38	29:22:071401:53	Сооружение	Архангельская область, г Архангельск, ул Октябрьская, д 3, корп 1, строен 5	площадь: 272 кв.м	—	—	Склад ГСМ	1969046.99
39	29:22:071401:54	Здание	Архангельская область, г Архангельск, ул Октябрьская, д 3, корп 1, строен 1	площадь: 12113 кв.м	—	—	Нежилое	30235021.51
40	29:22:071401:55	Здание	Архангельская область, г Архангельск, ул Октябрьская, д 3, строен 5	площадь: 429.4 кв.м	—	—	Нежилое	2403404.57

М.П.

КАДАСТРОВЫЙ ПЛАН ТЕРРИТОРИИ

Лист № 9	раздела 1	Всего листов раздела 1: 27	Всего разделов: 12	Всего листов: 184
« 03 » февраля 2024 г. № КУВИ-001/2024-35167315				
Номер кадастрового квартала: 29:22:071401				

Номер п/п	Кадастровый номер объекта недвижимости	Вид объекта недвижимости	Адрес	Площадь или основная характеристика	Категория земель	Виды разрешенного использования	Назначение (проектируемое назначение)	Кадастровая стоимость (руб)
1	2	3	4	5	6	7	8	9
41	29:22:071401:56	Сооружение	Архангельская область, г Архангельск, ул Октябрьская, д 3	протяженность: 114 м, площадь: 3188 кв.м	_____	_____	Производственное	6989190.44
42	29:22:071401:57	Здание	Архангельская область, г Архангельск, ул Октябрьская, д 3, строен 1	площадь: 73.9 кв.м	_____	_____	Нежилое	357546.9
43	29:22:071401:58	Здание	Архангельская область, г Архангельск, ул Октябрьская, д 3, корп 1, строен 2	площадь: 5407.5 кв.м	_____	_____	Нежилое	22036792.73
44	29:22:071401:59	Здание	163017, Архангельская область, г Архангельск, ул Октябрьская, д 3, корп 2, строен 7	площадь: 62.3 кв.м	_____	_____	Нежилое	199534.17
45	29:22:071401:60	Здание	Архангельская область, г Архангельск, ул Октябрьская, д 3, корп 2, строен 1	площадь: 2551.7 кв.м	_____	_____	Нежилое	8023437.57

полное наименование должности

М.П.

подпись

инициалы, фамилия

КАДАСТРОВЫЙ ПЛАН ТЕРРИТОРИИ

Лист № 10	раздела 1	Всего листов раздела 1: 27	Всего разделов: 12	Всего листов: 184
-----------	-----------	----------------------------	--------------------	-------------------

« 03 » февраля 2024 г. № КУВИ-001/2024-35167315

Номер кадастрового квартала: 29:22:071401

Номер п/п	Кадастровый номер объекта недвижимости	Вид объекта недвижимости	Адрес	Площадь или основная характеристика	Категория земель	Виды разрешенного использования	Назначение (проектируемое назначение)	Кадастровая стоимость (руб)
1	2	3	4	5	6	7	8	9
46	29:22:071401:61	Здание	163016, Архангельская область, г Архангельск, ул Октябрьская, д 3, стр 7	площадь: 205.5 кв.м	—	—	Нежилое	718180.26
47	29:22:071401:62	Здание	Архангельская область, г Архангельск, ул Октябрьская, д 3	площадь: 1508.6 кв.м	—	—	Нежилое	6750025.41
48	29:22:071401:63	Здание	Архангельская область, г Архангельск, ул Октябрьская, д. 3, корп. 1	площадь: 3292.7 кв.м	—	—	Нежилое	7380179.13
49	29:22:071401:64	Здание	Архангельская область, г Архангельск, ул Октябрьская, д 3	площадь: 145.4 кв.м	—	—	Нежилое	688844.74
50	29:22:071401:65	Здание	Архангельская область, г Архангельск, ул Октябрьская, д 3	площадь: 3799 кв.м	—	—	Нежилое	11885765.86

_____ полное наименование должности

М.П.

_____ подпись

_____ инициалы, фамилия

КАДАСТРОВЫЙ ПЛАН ТЕРРИТОРИИ

Лист № 11	раздела 1	Всего листов раздела 1: 27	Всего разделов: 12	Всего листов: 184
-----------	-----------	----------------------------	--------------------	-------------------

« 03 » февраля 2024 г. № КУВИ-001/2024-35167315

Номер кадастрового квартала: 29:22:071401

Номер п/п	Кадастровый номер объекта недвижимости	Вид объекта недвижимости	Адрес	Площадь или основная характеристика	Категория земель	Виды разрешенного использования	Назначение (проектируемое назначение)	Кадастровая стоимость (руб)
1	2	3	4	5	6	7	8	9
51	29:22:071401:66	Здание	Архангельская область, г Архангельск, ул Октябрьская, д 3, корп 2, строен 3	площадь: 1413 кв.м	—	—	Нежилое	6165224.15
52	29:22:071401:67	Здание	Архангельская область, г Архангельск, ул Октябрьская, д 3, корп 1, строен 4	площадь: 888.4 кв.м	—	—	Нежилое	2930369.85
53	29:22:071401:68	Здание	Архангельская область, г Архангельск, ул Октябрьская, д 3	площадь: 157.5 кв.м	—	—	Нежилое	756872.73
54	29:22:071401:69	Здание	Архангельская область, г Архангельск, ул Октябрьская, д 3, строен 2	площадь: 1013.7 кв.м	—	—	Нежилое	1721997.76
55	29:22:071401:70	Здание	Архангельская область, г Архангельск, ул Октябрьская, д. 3, строение 8	площадь: 331.8 кв.м	—	—	Нежилое	1857130.37

_____ полное наименование должности

М.П.

_____ подпись

_____ инициалы, фамилия

КАДАСТРОВЫЙ ПЛАН ТЕРРИТОРИИ

Лист № 12	раздела 1	Всего листов раздела 1: 27	Всего разделов: 12	Всего листов: 184
-----------	-----------	----------------------------	--------------------	-------------------

« 03 » февраля 2024 г. № КУВИ-001/2024-35167315

Номер кадастрового квартала: 29:22:071401

Номер п/п	Кадастровый номер объекта недвижимости	Вид объекта недвижимости	Адрес	Площадь или основная характеристика	Категория земель	Виды разрешенного использования	Назначение (проектируемое назначение)	Кадастровая стоимость (руб)
1	2	3	4	5	6	7	8	9
56	29:22:071401:71	Здание	Архангельская область, г. Архангельск, ул. Октябрьская, д. 3, корп. 2	площадь: 5410.7 кв.м	—	—	Нежилое	12127411.64
57	29:22:071401:72	Здание	Архангельская область, г. Архангельск, ул. Октябрьская, д. 3, корп. 2, строен 4	площадь: 799 кв.м	—	—	Нежилое	1357281.85
58	29:22:071401:73	Здание	Архангельская область, г. Архангельск, ул. Октябрьская, д. 3, корп. 2, строен 2	площадь: 1365.9 кв.м	—	—	Нежилое	5630611.39
59	29:22:071401:74	Здание	Архангельская область, г. Архангельск, ул. Октябрьская, д. 3, корп. 2, строен 5	площадь: 95.4 кв.м	—	—	Нежилое	532947.89
60	29:22:071401:75	Здание	Архангельская область, г. Архангельск, ул. Октябрьская, д. 3	площадь: 1280.9 кв.м	—	—	Нежилое	6459070.07

_____ полное наименование должности

М.П.

_____ подпись

_____ инициалы, фамилия

КАДАСТРОВЫЙ ПЛАН ТЕРРИТОРИИ

Лист № 13	раздела 1	Всего листов раздела 1: 27	Всего разделов: 12	Всего листов: 184
-----------	-----------	----------------------------	--------------------	-------------------

« 03 » февраля 2024 г. № КУВИ-001/2024-35167315

Номер кадастрового квартала: 29:22:071401

Номер п/п	Кадастровый номер объекта недвижимости	Вид объекта недвижимости	Адрес	Площадь или основная характеристика	Категория земель	Виды разрешенного использования	Назначение (проектируемое назначение)	Кадастровая стоимость (руб)
1	2	3	4	5	6	7	8	9
61	29:22:071401:76	Здание	Архангельская область, г Архангельск, ул Октябрьская, д 3, корп 2, строен 6	площадь: 493.4 кв.м	_____	_____	Нежилое	1096749.05
62	29:22:071401:77	Здание	Архангельская область, г Архангельск, ул Октябрят, д 4, строен 2	площадь: 38.4 кв.м	_____	_____	Нежилое	282446.7
63	29:22:071401:79	Здание	Архангельская область, г Архангельск, ул Октябрят, д 4, корп 4	площадь: 729.9 кв.м	_____	_____	Нежилое	5239293.61
64	29:22:071401:82	Здание	Архангельская область, г Архангельск, ул Октябрьская, д 17	площадь: 634.8 кв.м	_____	_____	Многоквартирный дом	2188483.26
65	29:22:071401:85	Здание	Архангельская область, г Архангельск, ул Шулева, д 6	площадь: 438.4 кв.м	_____	_____	Нежилое	807120.06

_____ полное наименование должности

М.П.

_____ подпись

_____ инициалы, фамилия

КАДАСТРОВЫЙ ПЛАН ТЕРРИТОРИИ

Лист № 14	раздела 1	Всего листов раздела 1: 27	Всего разделов: 12	Всего листов: 184
-----------	-----------	----------------------------	--------------------	-------------------

« 03 » февраля 2024 г. № КУВИ-001/2024-35167315

Номер кадастрового квартала: 29:22:071401

Номер п/п	Кадастровый номер объекта недвижимости	Вид объекта недвижимости	Адрес	Площадь или основная характеристика	Категория земель	Виды разрешенного использования	Назначение (проектируемое назначение)	Кадастровая стоимость (руб)
1	2	3	4	5	6	7	8	9
66	29:22:071401:86	Сооружение	Архангельская область, г Архангельск, ул Шулева, д 6	протяженность: 33 м	_____	_____	Канализационная сеть	14999.11
67	29:22:071401:87	Сооружение	Архангельская область, г Архангельск, ул Шулева, д 12, корп 1	протяженность: 656 м	_____	_____	Канализационные сети	298164.2
68	29:22:071401:88	Здание	Архангельская область, г Архангельск, ул Шулева, д 12	площадь: 2318 кв.м	_____	_____	Многоквартирный дом	11840591.82
69	29:22:071401:90	Здание	Архангельская область, г Архангельск, ул Шулева, д 16	площадь: 754.9 кв.м	_____	_____	Многоквартирный дом	5441653.54
70	29:22:071401:91	Здание	Архангельская область, г Архангельск, ул Шулева, д 10	площадь: 439.5 кв.м	_____	_____	Многоквартирный дом	1515183.35

_____ полное наименование должности

М.П.

_____ подпись

_____ инициалы, фамилия

КАДАСТРОВЫЙ ПЛАН ТЕРРИТОРИИ

Лист № 15 раздела 1 Всего листов раздела 1: 27 Всего разделов: 12 Всего листов: 184

« 03 » февраля 2024 г. № КУВИ-001/2024-35167315

Номер кадастрового квартала: 29:22:071401

Номер п/п	Кадастровый номер объекта недвижимости	Вид объекта недвижимости	Адрес	Площадь или основная характеристика	Категория земель	Виды разрешенного использования	Назначение (проектируемое назначение)	Кадастровая стоимость (руб)
1	2	3	4	5	6	7	8	9
71	29:22:071401:92	Здание	Архангельская область, г Архангельск, ул Шкулева, д 14	площадь: 622.7 кв.м	_____	_____	Многоквартирный дом	4488697.39
72	29:22:071401:93	Здание	Архангельская область, г Архангельск, ул Шкулева, д 12, корп 1	площадь: 541.5 кв.м	_____	_____	Многоквартирный дом	3903371.82
73	29:22:071401:94	Здание	Архангельская область, г Архангельск, ул Тарасова, д 6А	площадь: 145.9 кв.м	_____	_____	Нежилое	981726.78
74	29:22:071401:95	Здание	Архангельская область, г Архангельск, ул Тарасова, д 9	площадь: 697.6 кв.м	_____	_____	Многоквартирный дом	5028609.76
75	29:22:071401:96	Сооружение	Архангельская область, г Архангельск, ул Тарасова, д 9	протяженность: 125 м	_____	_____	Канализационная сеть	56814.83

_____ полное наименование должности

М.П.

_____ подпись

_____ инициалы, фамилия

КАДАСТРОВЫЙ ПЛАН ТЕРРИТОРИИ

Лист № 16	раздела 1	Всего листов раздела 1: 27	Всего разделов: 12	Всего листов: 184
« 03 » февраля, 2024 г. № КУВИ-001/2024-35167315				
Номер кадастрового квартала: 29:22:071401				

Номер п/п	Кадастровый номер объекта недвижимости	Вид объекта недвижимости	Адрес	Площадь или основная характеристика	Категория земель	Виды разрешенного использования	Назначение (проектируемое назначение)	Кадастровая стоимость (руб)
1	2	3	4	5	6	7	8	9
76	29:22:071401:97	Здание	Архангельская область, г Архангельск, ул Траловая, д 11	площадь: 651.7 кв.м	_____	_____	Нежилое	4262115.01
77	29:22:071401:98	Сооружение	Архангельская область, г Архангельск	протяженность: 93 м, глубина залегания: 3 м	_____	_____	промышленное	42270.23
78	29:22:071401:99	Здание	Архангельская область, г Архангельск, ул Шулева, д 8А	площадь: 65.2 кв.м	_____	_____	Нежилое	81281.24
79	29:22:071401:334	Земельный участок	163016, Архангельская область, г Архангельск, ул Шулева, д 6	1065 +/-11	Земли населенных пунктов	Для эксплуатации здания пожарного депо на 4 автомобиля	_____	15751.35
80	29:22:071401:335	Сооружение	Архангельская область, г Архангельск, пр-кт Ленинградский, д 344	протяженность: 21 м	_____	_____	Канализационная сеть	9544.89

_____ полное наименование должности

М.П.

_____ подпись

_____ инициалы, фамилия

КАДАСТРОВЫЙ ПЛАН ТЕРРИТОРИИ

Лист № 17	раздела 1	Всего листов раздела 1: 27	Всего разделов: 12	Всего листов: 184
« 03 » февраля 2024 г. № КУВИ-001/2024-35167315				
Номер кадастрового квартала: 29:22:071401				

Номер п/п	Кадастровый номер объекта недвижимости	Вид объекта недвижимости	Адрес	Площадь или основная характеристика	Категория земель	Виды разрешенного использования	Назначение (проектируемое назначение)	Кадастровая стоимость (руб)
1	2	3	4	5	6	7	8	9
81	29:22:071401:336	Сооружение	Архангельская область, г Архангельск, пр-кт Ленинградский, д 344	протяженность: 13 м	—	—	Канализационная сеть	5908.74
82	29:22:071401:337	Сооружение	Архангельская область, г Архангельск	протяженность: 84 м	—	—	Водопроводная сеть к жилым домам №№ 348; 350 по пр.Ленинградский	40858.47
83	29:22:071401:343	Сооружение	Архангельская область, г Архангельск, проезд 8-й (Кузнечихинский промузел), д 1, корп 3, строен 8	высота: 125 м, площадь: 385.5 кв.м, площадь застройки: 385.5 кв.м	—	—	башня	1823878
84	29:22:071401:345	Здание	163016, Архангельская область, г Архангельск, ул Октябрьская, д 13	площадь: 185.1 кв.м	—	—	Нежилое	1913649.18
85	29:22:071401:347	Сооружение	Архангельская область, г Архангельск, пр-кт Ленинградский, д 350, корп 1	протяженность: 8746 м	—	—	Линии электропередач	204918.36

полное наименование должности

М.П.

подпись

инициалы, фамилия

КАДАСТРОВЫЙ ПЛАН ТЕРРИТОРИИ

Лист № 18	раздела 1	Всего листов раздела 1: 27	Всего разделов: 12	Всего листов: 184
-----------	-----------	----------------------------	--------------------	-------------------

« 03 » февраля 2024 г. № КУВИ-001/2024-35167315

Номер кадастрового квартала: 29:22:071401

Номер п/п	Кадастровый номер объекта недвижимости	Вид объекта недвижимости	Адрес	Площадь или основная характеристика	Категория земель	Виды разрешенного использования	Назначение (проектируемое назначение)	Кадастровая стоимость (руб)
1	2	3	4	5	6	7	8	9
86	29:22:071401:348	Сооружение	Архангельская область, г Архангельск, пр-кт Ленинградский, д 350, корп 1	протяженность: 138 м	—	—	Ограждение	74748.4
87	29:22:071401:349	Сооружение	Архангельская область, г Архангельск, пр-кт Ленинградский, д 350, корп 1	объем: 35 куб.м	—	—	Маслосборник	106531.94
88	29:22:071401:350	Сооружение	Архангельская область, г Архангельск, пр-кт Ленинградский, д 350, корп 1	глубина: 47.6 м	—	—	КРУН-6 кВ	5749.32
89	29:22:071401:351	Сооружение	Архангельская область, г Архангельск, пр-кт Ленинградский, д 350, корп 1	высота: 10 м	—	—	Радиомачта	145910.24
90	29:22:071401:352	Сооружение	Архангельская область, г Архангельск, пр-кт Ленинградский, д 350, корп 1	протяженность: 25 м	—	—	Маслостоки	10479.15

_____ полное наименование должности

М.П.

_____ подпись

_____ инициалы, фамилия

КАДАСТРОВЫЙ ПЛАН ТЕРРИТОРИИ

Лист № 19	раздела 1	Всего листов раздела 1: 27	Всего разделов: 12	Всего листов: 184
« 03 » февраля, 2024 г. № КУВИ-001/2024-35167315				
Номер кадастрового квартала: 29:22:071401				

Номер п/п	Кадастровый номер объекта недвижимости	Вид объекта недвижимости	Адрес	Площадь или основная характеристика	Категория земель	Виды разрешенного использования	Назначение (проектируемое назначение)	Кадастровая стоимость (руб)
1	2	3	4	5	6	7	8	9
91	29:22:071401:353	Сооружение	Архангельская область, г Архангельск, пр-кт Ленинградский, д 350, корп 1	площадь застройки: 394 кв.м	—	—	ОРУ -35кВ	1504357.54
92	29:22:071401:354	Сооружение	163000, Архангельская область, г Архангельск, пр-кт Ленинградский, д 350, корп 1	протяженность: 20 м	—	—	Иное сооружение (Водопроводная сеть к жилому дому №350, корп.1 по пр.Ленинградскому (от колодца до дома))	9728.21
93	29:22:071401:355	Сооружение	163000, Архангельская область, г Архангельск, пр-кт Ленинградский, д 348, строен 1	протяженность: 70 м	—	—	Иное сооружение (КВЛ-6кВ от ПС-13 по адресу: пр. Ленинградский, д. 350, корп. 1, стр. 1 до КТП-534 по адресу: пр. Ленинградский, д. 348, стр. 1)	1640.1
94	29:22:071401:358	Сооружение	163016, Архангельская область, г Архангельск, ул Шулева, д 4	протяженность: 116 м	—	—	10.3. Сооружения канализации	52724.16
95	29:22:071401:359	Земельный участок	163016, Архангельская область, городской округ город Архангельск, город Архангельск, улица Октябрьская, земельный участок 19	1008 +/-11	Земли населенных пунктов	Для размещения (эксплуатации) многоквартирного жилого дома	—	1215174.24

полное наименование должности

М.П.

подпись

инициалы, фамилия

КАДАСТРОВЫЙ ПЛАН ТЕРРИТОРИИ

Лист № 20	раздела 1	Всего листов раздела 1: 27	Всего разделов: 12	Всего листов: 184
« 03 » февраля, 2024 г. № КУВИ-001/2024-35167315				
Номер кадастрового квартала: 29:22:071401				

Номер п/п	Кадастровый номер объекта недвижимости	Вид объекта недвижимости	Адрес	Площадь или основная характеристика	Категория земель	Виды разрешенного использования	Назначение (проектируемое назначение)	Кадастровая стоимость (руб)
1	2	3	4	5	6	7	8	9
96	29:22:071401:360	Земельный участок	163016, Архангельская область, город Архангельск городской округ, город Архангельск, улица Октябрьская, земельный участок 17	972 +/-11	Земли населенных пунктов	Для размещения (эксплуатации) многоквартирного жилого дома	_____	1163678.4
97	29:22:071401:361	Земельный участок	Архангельская область, г Архангельск, ул Октябрьская, з/у 15	792 +/-10	Земли населенных пунктов	Для размещения (эксплуатации) многоквартирного жилого дома	_____	942060.24
98	29:22:071401:367	Сооружение	Архангельская область, г Архангельск, ул Шулева, д 12	протяженность: 12 м	_____	_____	Канализационная сеть	5454.22
99	29:22:071401:368	Сооружение	Архангельская область, г Архангельск	протяженность: 54 м	_____	_____	10 Сооружение коммунального хозяйства	95307.52
100	29:22:071401:369	Сооружение	Архангельская область, г Архангельск, пр-кт Ленинградский, д 350, корп 1, строен 1	_____	_____	_____	Электросетевой комплекс - Подстанция 35/6кВ №13 с линиями электропередачи	3761.42

_____ полное наименование должности

М.П.

_____ подпись

_____ инициалы, фамилия

КАДАСТРОВЫЙ ПЛАН ТЕРРИТОРИИ

Лист № 21	раздела 1	Всего листов раздела 1: 27	Всего разделов: 12	Всего листов: 184
-----------	-----------	----------------------------	--------------------	-------------------

« 03 » февраля, 2024 г. № КУВИ-001/2024-35167315

Номер кадастрового квартала: 29:22:071401

Номер п/п	Кадастровый номер объекта недвижимости	Вид объекта недвижимости	Адрес	Площадь или основная характеристика	Категория земель	Виды разрешенного использования	Назначение (проектируемое назначение)	Кадастровая стоимость (руб)
1	2	3	4	5	6	7	8	9
101	29:22:071401:370	Земельный участок	Архангельская область, г Архангельск, пр-кт Ленинградский, д 350, корп 1, строен 1	975 +/-11	Земли населенных пунктов	для размещения электросетевого комплекса - Подстанции 35/6 кВ №13 с линиями электропередачи (для размещения объектов инженерной инфраструктуры (трансформаторные подстанции))	_____	251630.14
102	29:22:071401:371	Земельный участок	Архангельская область, г Архангельск	927 +/-11	Земли населенных пунктов	Для строительства объекта "Газопровод межпоселковый от пос. Силикатный до ГГРП г. Архангельска Архангельской области"	_____	235152.09
103	29:22:071401:374	Сооружение	Архангельская область, г Архангельск	протяженность: 54 м	_____	_____	10) сооружения коммунального хозяйства	95307.52
104	29:22:071401:375	Земельный участок	163015, Архангельская область, г Архангельск	99868 +/-111	Земли населенных пунктов	Транспорт (7.0)	_____	8763211.92
105	29:22:071401:376	Земельный участок	163015, Архангельская область, г Архангельск	5304 +/-25	Земли населенных пунктов	Для эксплуатации зданий и сооружений, размещенных на производственной территории лесозавода	_____	2394282.67

полное наименование должности

М.П.

подпись

инициалы, фамилия

КАДАСТРОВЫЙ ПЛАН ТЕРРИТОРИИ

Лист № 22	раздела 1	Всего листов раздела 1: 27	Всего разделов: 12	Всего листов: 184
« 03 » февраля, 2024 г. № КУВИ-001/2024-35167315				
Номер кадастрового квартала: 29:22:071401				

Номер п/п	Кадастровый номер объекта недвижимости	Вид объекта недвижимости	Адрес	Площадь или основная характеристика	Категория земель	Виды разрешенного использования	Назначение (проектируемое назначение)	Кадастровая стоимость (руб)
1	2	3	4	5	6	7	8	9
106	29:22:071401:377	Земельный участок	163015, Архангельская область, г Архангельск	8940 +/-33	Земли населенных пунктов	Для эксплуатации зданий и сооружений, размещенных на производственной территории лесозавода	_____	3632050.97
107	29:22:071401:378	Земельный участок	163015, Архангельская область, г Архангельск	3875 +/-22	Земли населенных пунктов	Для эксплуатации зданий и сооружений, размещенных на производственной территории лесозавода	_____	2074601.57
108	29:22:071401:379	Земельный участок	163015, Архангельская область, г Архангельск	7775 +/-31	Земли населенных пунктов	Для эксплуатации зданий и сооружений, размещенных на производственной территории лесозавода	_____	3680603.83
109	29:22:071401:380	Земельный участок	163015, Архангельская область, г Архангельск	8246 +/-32	Земли населенных пунктов	Для эксплуатации зданий и сооружений, размещенных на производственной территории лесозавода	_____	3857099.24
110	29:22:071401:381	Земельный участок	163015, Архангельская область, г Архангельск	11624 +/-38	Земли населенных пунктов	Для эксплуатации зданий и сооружений, размещенных на производственной территории лесозавода	_____	5109631.66

полное наименование должности

М.П.

подпись

инициалы, фамилия

КАДАСТРОВЫЙ ПЛАН ТЕРРИТОРИИ

Лист № 23	раздела 1	Всего листов раздела 1: 27	Всего разделов: 12	Всего листов: 184
« 03 » февраля, 2024 г. № КУВИ-001/2024-35167315				
Номер кадастрового квартала: 29:22:071401				

Номер п/п	Кадастровый номер объекта недвижимости	Вид объекта недвижимости	Адрес	Площадь или основная характеристика	Категория земель	Виды разрешенного использования	Назначение (проектируемое назначение)	Кадастровая стоимость (руб)
1	2	3	4	5	6	7	8	9
111	29:22:071401:382	Земельный участок	163015, Архангельская область, г Архангельск	109 +/-4	Земли населенных пунктов	Для эксплуатации зданий и сооружений, размещенных на производственной территории лесозавода	_____	61427.93
112	29:22:071401:383	Земельный участок	163015, Архангельская область, г Архангельск	25939 +/-56	Земли населенных пунктов	Для эксплуатации зданий и сооружений, размещенных на производственной территории лесозавода	_____	9794165.12
113	29:22:071401:384	Земельный участок	163015, Архангельская область, г Архангельск	13444 +/-41	Земли населенных пунктов	Для эксплуатации зданий и сооружений, размещенных на производственной территории лесозавода	_____	5758130.27
114	29:22:071401:385	Земельный участок	163015, Архангельская область, г Архангельск	55866 +/-83	Земли населенных пунктов	Для эксплуатации зданий и сооружений, размещенных на производственной территории лесозавода	_____	16532136.6
115	29:22:071401:386	Земельный участок	163015, Архангельская область, г Архангельск	6320 +/-28	Земли населенных пунктов	Для эксплуатации зданий и сооружений, размещенных на производственной территории лесозавода	_____	2757818.8

полное наименование должности

М.П.

подпись

инициалы, фамилия

КАДАСТРОВЫЙ ПЛАН ТЕРРИТОРИИ

Лист № 24	раздела 1	Всего листов раздела 1: 27	Всего разделов: 12	Всего листов: 184
------------------	------------------	-----------------------------------	---------------------------	--------------------------

« 03 » февраля, 2024 г. № КУВИ-001/2024-35167315

Номер кадастрового квартала: 29:22:071401

Номер п/п	Кадастровый номер объекта недвижимости	Вид объекта недвижимости	Адрес	Площадь или основная характеристика	Категория земель	Виды разрешенного использования	Назначение (проектируемое назначение)	Кадастровая стоимость (руб)
1	2	3	4	5	6	7	8	9
116	29:22:071401:387	Земельный участок	163015, Архангельская область, г Архангельск	9613 +/-34	Земли населенных пунктов	Для эксплуатации зданий и сооружений, размещенных на производственной территории лесозавода	_____	3857254.78
117	29:22:071401:388	Земельный участок	163015, Архангельская область, г Архангельск	7853 +/-31	Земли населенных пунктов	Для эксплуатации зданий и сооружений, размещенных на производственной территории лесозавода	_____	3269212.01
118	29:22:071401:389	Земельный участок	163015, Архангельская область, г Архангельск	24100 +/-54	Земли населенных пунктов	Для эксплуатации зданий и сооружений, размещенных на производственной территории лесозавода	_____	8219688.35
119	29:22:071401:390	Земельный участок	163015, Архангельская область, г Архангельск	2014 +/-16	Земли населенных пунктов	Для эксплуатации зданий и сооружений, размещенных на производственной территории лесозавода	_____	1010156.97
120	29:22:071401:391 (Граница участка многоконтурная. Количество контуров - 2)	Земельный участок	163015, Архангельская область, г Архангельск	11417 +/-105	Земли населенных пунктов	Для эксплуатации зданий и сооружений, размещенных на производственной территории лесозавода	_____	27509478.86

полное наименование должности

М.П.

подпись

инициалы, фамилия

КАДАСТРОВЫЙ ПЛАН ТЕРРИТОРИИ

Лист № 25	раздела 1	Всего листов раздела 1: 27	Всего разделов: 12	Всего листов: 184
« 03 » февраля, 2024 г. № КУВИ-001/2024-35167315				
Номер кадастрового квартала: 29:22:071401				

Номер п/п	Кадастровый номер объекта недвижимости	Вид объекта недвижимости	Адрес	Площадь или основная характеристика	Категория земель	Виды разрешенного использования	Назначение (проектируемое назначение)	Кадастровая стоимость (руб)
1	2	3	4	5	6	7	8	9
121	29:22:071401:392	Земельный участок	163015, Архангельская область, г Архангельск	5565 +/-26	Земли населенных пунктов	Для эксплуатации зданий и сооружений, размещенных на производственной территории лесозавода	_____	2791223.19
122	29:22:071401:393	Земельный участок	163015, Архангельская область, г Архангельск	541 +/-8	Земли населенных пунктов	Для эксплуатации зданий и сооружений, размещенных на производственной территории лесозавода	_____	271348.02
123	29:22:071401:394	Земельный участок	163015, Архангельская область, г Архангельск	117 +/-4	Земли населенных пунктов	Для эксплуатации зданий и сооружений, размещенных на производственной территории лесозавода	_____	58683.4
124	29:22:071401:608 (Граница участка многоконтурная. Количество контуров - 2)	Земельный участок	Архангельская область, г Архангельск	167 +/-5	Земли населенных пунктов	Для эксплуатации пр. Ленинградского (от ул. Революции до ул. Октябрьской)	_____	42362.89
125	29:22:071401:609 (Граница участка многоконтурная. Количество контуров - 2)	Земельный участок	Архангельская область, г Архангельск, пр-кт Ленинградский	170 +/-5	Земли населенных пунктов	для размещения подъездного пути к объекту "Газопровод межпоселковый от пос. Силикатный до ГГРП г. Архангельска Архангельской области" (для размещения линейного объекта)	_____	43123.9

полное наименование должности

М.П.

подпись

инициалы, фамилия

КАДАСТРОВЫЙ ПЛАН ТЕРРИТОРИИ

Лист № 26	раздела 1	Всего листов раздела 1: 27	Всего разделов: 12	Всего листов: 184
-----------	-----------	----------------------------	--------------------	-------------------

« 03 » февраля, 2024 г. № КУВИ-001/2024-35167315

Номер кадастрового квартала: 29:22:071401

Номер п/п	Кадастровый номер объекта недвижимости	Вид объекта недвижимости	Адрес	Площадь или основная характеристика	Категория земель	Виды разрешенного использования	Назначение (проектируемое назначение)	Кадастровая стоимость (руб)
1	2	3	4	5	6	7	8	9
126	29:22:071401:654	Земельный участок	Архангельская область, г Архангельск, ул Октябрьская	78979 +/-98	Земли населенных пунктов	Для эксплуатации зданий и сооружений, размещенных на производственной территории лесозавода	_____	21787315.2
127	29:22:071401:655	Земельный участок	Архангельская область, г Архангельск, пр-кт Ленинградский	41447 +/-71	Земли населенных пунктов	Склады	_____	12888850.52
128	29:22:071401:656	Здание	Архангельская область, г Архангельск, ул Шулева, д 12, к 1, стр 1	площадь: 106.2 кв.м	_____	_____	Нежилое	1181165.01
129	29:22:071401:657	Сооружение	Архангельская область, город Архангельск г.о, г Архангельск, ул Шулева	протяженность: 241 м	_____	_____	1.1. Сооружения электроэнергетики	5646.62
130	29:22:071401:658	Земельный участок	163016, Архангельская область, г Архангельск, ул Шулева, д 10	2739 +/-18	Земли населенных пунктов	Малоэтажная многоквартирная жилая застройка	_____	2482520.04

_____ полное наименование должности

М.П.

_____ подпись

_____ инициалы, фамилия

КАДАСТРОВЫЙ ПЛАН ТЕРРИТОРИИ

Лист № 27	раздела 1	Всего листов раздела 1: 27	Всего разделов: 12	Всего листов: 184
« 03 » февраля 2024 г. № КУВИ-001/2024-35167315				
Номер кадастрового квартала: 29:22:071401				

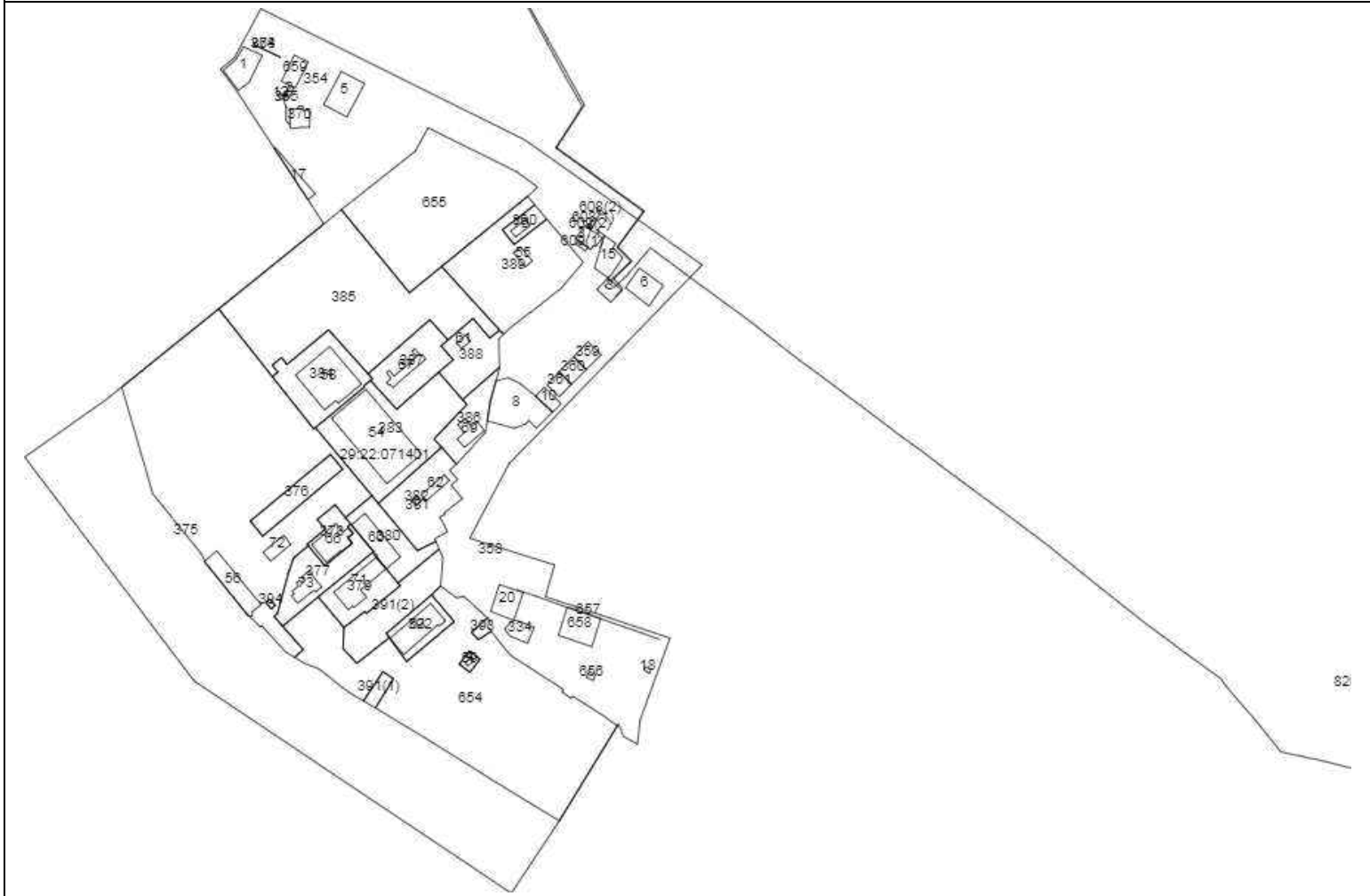
Номер п/п	Кадастровый номер объекта недвижимости	Вид объекта недвижимости	Адрес	Площадь или основная характеристика	Категория земель	Виды разрешенного использования	Назначение (проектируемое назначение)	Кадастровая стоимость (руб)
1	2	3	4	5	6	7	8	9
131	29:22:071401:659	Земельный участок	Архангельская область, г Архангельск, пр-кт Ленинградский, д 348	1182 +/-12	Земли населенных пунктов	Малоэтажная многоквартирная жилая застройка	_____	1696020.67
132	29:22:000000:8258	Сооружение	163000, Архангельская область, г Архангельск	протяженность: 2399 м	_____	_____	10 Сооружение коммунального хозяйства	1090390.12
133	29:22:000000:8276	Сооружение	163000, Архангельская область, г Архангельск	протяженность: 5966 м	_____	_____	10) сооружения коммунального хозяйства	2711657.97

М.П.

КАДАСТРОВЫЙ ПЛАН ТЕРРИТОРИИ

Лист № 1	раздела 2	Всего листов раздела 2: 1	Всего разделов: 12	Всего листов: 184
« 03 » февраля 2024 г. № КУВИ-001/2024-35167315				
Номер кадастрового квартала: 29:22:071401				

План (чертеж, схема) объектов недвижимости, расположенных в кадастровом квартале



Масштаб:

полное наименование должности

М.П.

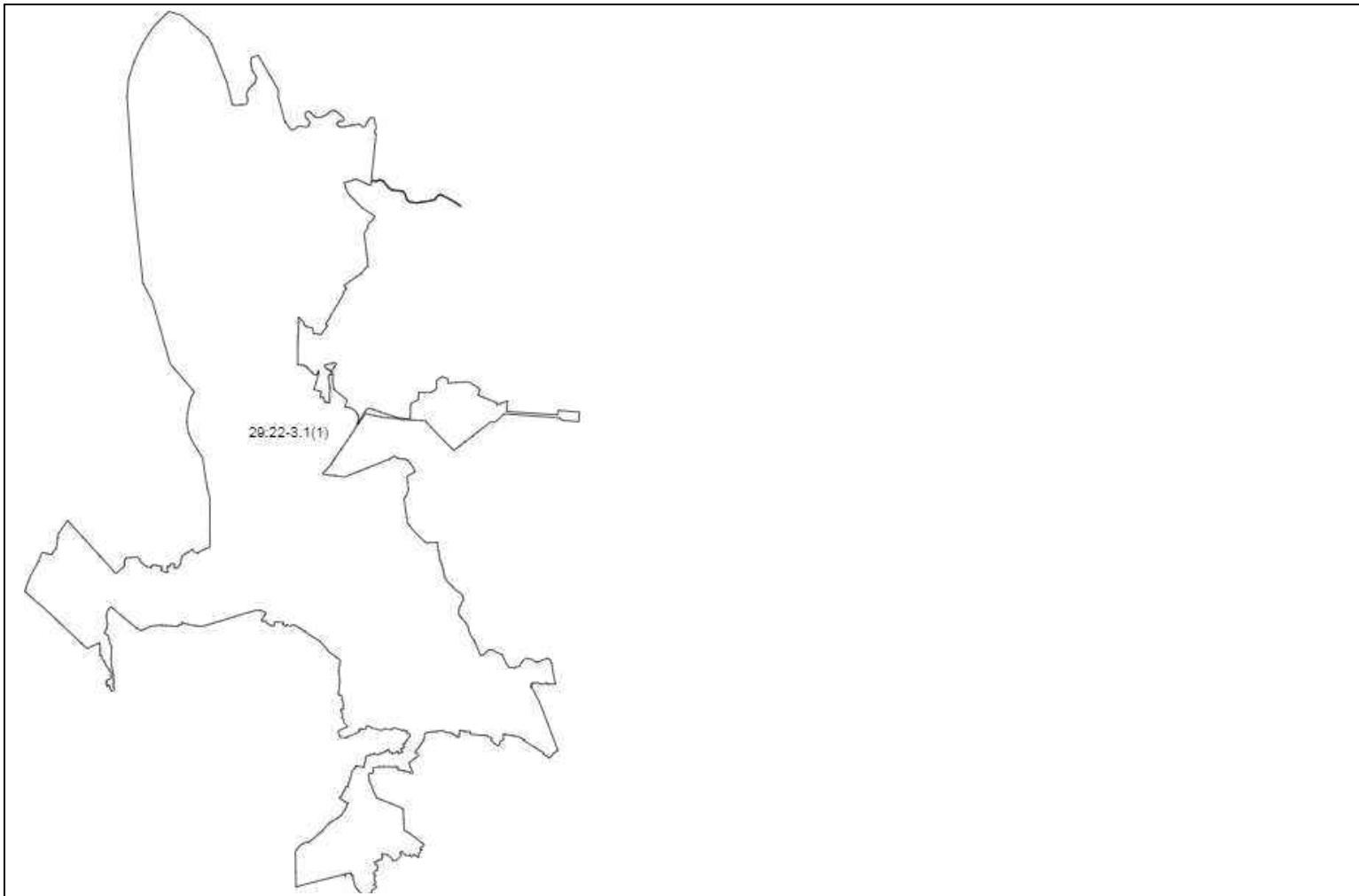
подпись

инициалы, фамилия

КАДАСТРОВЫЙ ПЛАН ТЕРРИТОРИИ

Лист № 1	раздела 3	Всего листов раздела 3: 1	Всего разделов: 12	Всего листов: 184
« 03 » февраля 2024 г. № КУВИ-001/2024-35167315				
Номер кадастрового квартала: 29:22:071401				

План (чертеж, схема) границ между субъектами Российской Федерации, границ муниципальных образований, границ населенных пунктов, расположенных в кадастровом квартале



Масштаб:

полное наименование должности

М.П.

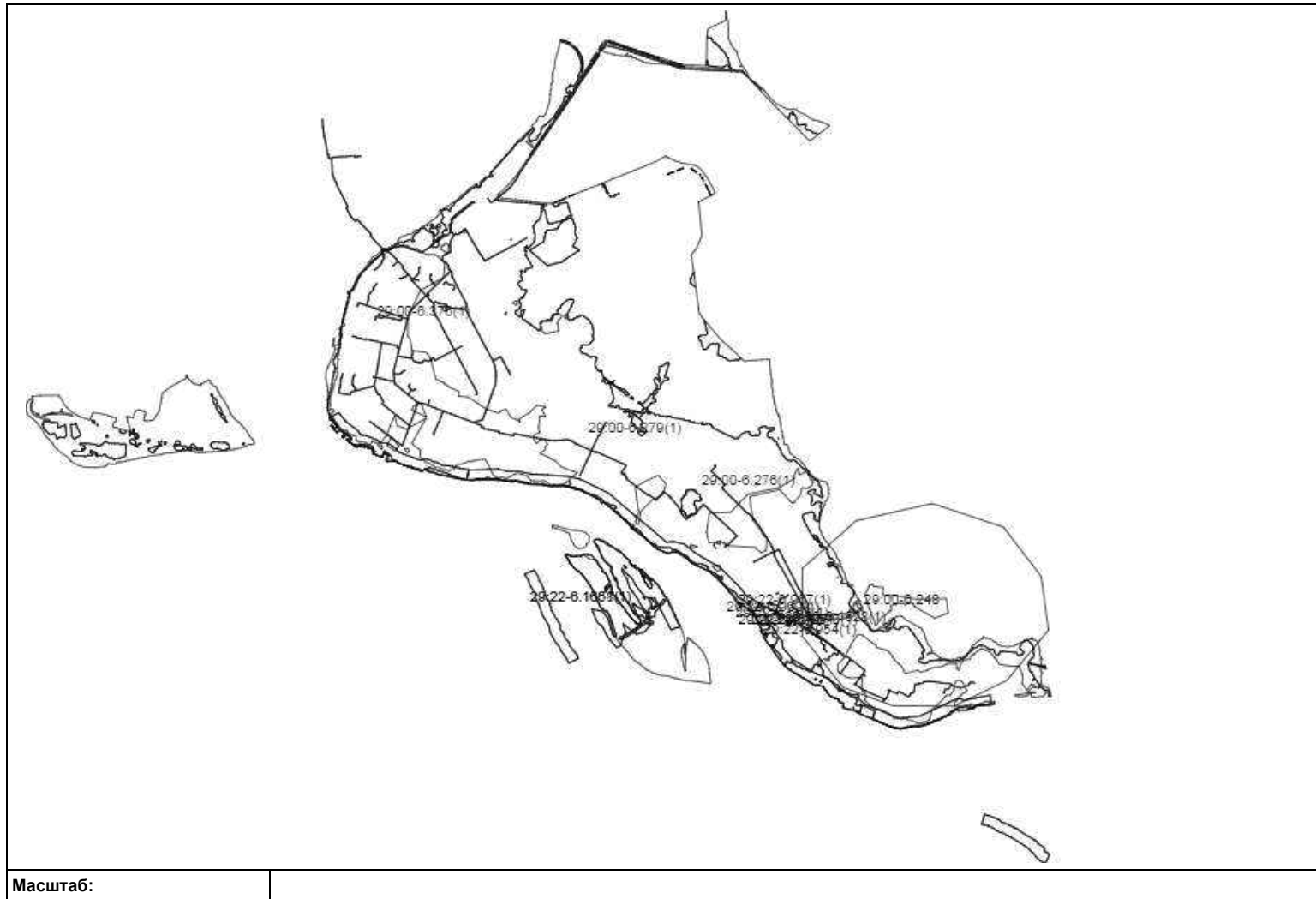
подпись

инициалы, фамилия

КАДАСТРОВЫЙ ПЛАН ТЕРРИТОРИИ

Лист № 1	раздела 4	Всего листов раздела 4: 1	Всего разделов: 12	Всего листов: 184
« 03 » февраля 2024 г. № КУВИ-001/2024-35167315				
Номер кадастрового квартала: 29:22:071401				

План (чертеж, схема) зон с особыми условиями использования территорий, расположенных в кадастровом квартале



полное наименование должности

М.П.


подпись

инициалы, фамилия

КАДАСТРОВЫЙ ПЛАН ТЕРРИТОРИИ

Лист № 1	раздела 5	Всего листов раздела 5: 1	Всего разделов: 12	Всего листов: 184
« 03 » февраля 2024 г. № КУВИ-001/2024-35167315				
Номер кадастрового квартала: 29:22:071401				

План (чертеж, схема) территориальных зон, расположенных в кадастровом квартале



Масштаб:

полное наименование должности

М.П. _____

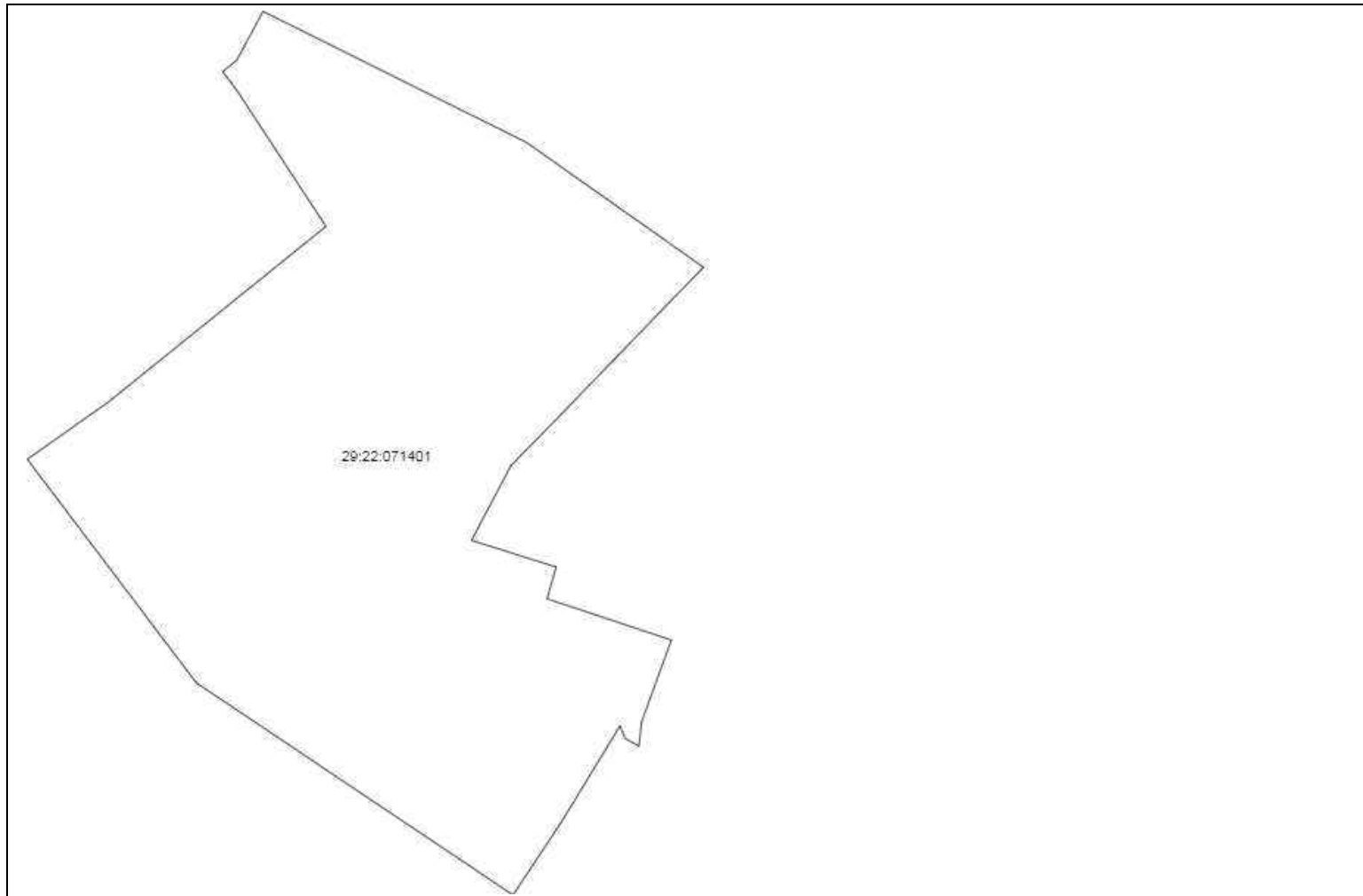
подпись

инициалы, фамилия

КАДАСТРОВЫЙ ПЛАН ТЕРРИТОРИИ

Лист № 1	раздела 6	Всего листов раздела 6: 1	Всего разделов: 12	Всего листов: 184
« 03 » февраля 2024 г. № КУВИ-001/2024-35167315				
Номер кадастрового квартала: 29:22:071401				

План (чертеж, схема) территорий объектов культурного наследия, территорий опережающего социально-экономического развития, зон территориального развития в Российской Федерации, игорных зон, лесничеств, лесопарков, особо охраняемых природных территорий, особых экономических зон, охотничьих угодий, земельных участков, подлежащих образованию в соответствии с утвержденным проектом межевания территории, береговых линий (границы водного объекта), единиц кадастрового деления, расположенных в кадастровом квартале



29:22:071401

Масштаб:

полное наименование должности

М.П.

подпись

инициалы, фамилия

КАДАСТРОВЫЙ ПЛАН ТЕРРИТОРИИ

Лист № 1	раздела 7	Всего листов раздела 7: 2	Всего разделов: 12	Всего листов: 184
« 03 » февраля 2024 г. № КУВИ-001/2024-35167315				
Номер кадастрового квартала: 29:22:071401				

Общая информация о зонах с особыми условиями использования территорий, территориальных зонах, территориях объектов культурного наследия, территориях опережающего социально-экономического развития, зонах территориального развития в Российской Федерации, об игорных зонах, о лесничествах, лесопарках, об особо охраняемых природных территориях, особых экономических зонах, охотничьих угодьях, о земельных участках, подлежащих образованию в соответствии с утвержденным проектом межевания территории, о береговых линиях (границе водного объекта), единицах кадастрового деления

Номер п/п	Реестровый (учетный, условный) номер	Дата присвоения	Индивидуальное обозначение зоны или территории, тип и наименование водного объекта, наименование единицы кадастрового деления
1	2	3	4
1	29:22:071401	—	граница кадастрового квартала
2	29:00-7.15	22.11.2022	Территориальная зона Производственная зона, зона инженерной и транспортной инфраструктур
3	29:22-6.109	24.06.2015	Зона с особыми условиями использования территории Охранная зона инженерных коммуникаций
4	29:00-6.248	26.10.2018	Граница зоны с особыми условиями использования территории Иные зоны с особыми условиями использования территории
5	29:22-6.592	06.05.2020	Граница зоны с особыми условиями использования территории Охранная зона инженерных коммуникаций
6	29:00-6.276	30.10.2020	Граница зоны с особыми условиями использования территории Иная зона с особыми условиями использования территории
7	29:00-6.279	31.10.2020	Граница зоны с особыми условиями использования территории Иная зона с особыми условиями использования территории
8	29:22-6.954	22.06.2021	Зона с особыми условиями использования территории Охранная зона инженерных коммуникаций
9	29:22-6.960	22.06.2021	Зона с особыми условиями использования территории Охранная зона инженерных коммуникаций
10	29:22-6.967	23.06.2021	Зона с особыми условиями использования территории Охранная зона инженерных коммуникаций

полное наименование должности

М.П.

подпись

инициалы, фамилия

КАДАСТРОВЫЙ ПЛАН ТЕРРИТОРИИ

Лист № 2	раздела 7	Всего листов раздела 7: 2	Всего разделов: 12	Всего листов: 184
« 03 » февраля 2024 г. № КУВИ-001/2024-35167315				
Номер кадастрового квартала: 29:22:071401				

Номер п/п	Реестровый (учетный, условный) номер	Дата присвоения	Индивидуальное обозначение зоны или территории, тип и наименование водного объекта, наименование единицы кадастрового деления
1	2	3	4
11	29:22-6.1570	23.05.2022	Зона с особыми условиями использования территории Санитарно-защитная зона предприятий, сооружений и иных объектов
12	29:00-6.376	05.10.2022	Зона с особыми условиями использования территории Охранная зона инженерных коммуникаций
13	29:22-6.1628	14.03.2023	Зона с особыми условиями использования территории Охранная зона инженерных коммуникаций
14	29:22-6.1658	17.04.2023	Зона с особыми условиями использования территории Водоохранная зона
15	29:22-6.1661	17.04.2023	Зона с особыми условиями использования территории Прибрежная защитная полоса
16	29:22-6.1675	26.05.2023	Зона с особыми условиями использования территории Зона публичного сервитута

 полное наименование должности

М.П.

 подпись_____
 инициалы, фамилия

КАДАСТРОВЫЙ ПЛАН ТЕРРИТОРИИ

На основании запроса от 21.09.2023, поступившего на рассмотрение 22.09.2023, сообщаем, что согласно записям Единого государственного реестра недвижимости:

Лист № 1	раздела 1	Всего листов раздела 1: 14	Всего разделов: 11	Всего листов: 170
« 21 » сентября 2023 г. № КУВИ-001/2023-215273721				
Номер кадастрового квартала: 29:22:071502			Площадь кадастрового квартала: 12.33 Га	

Общие сведения об объектах недвижимости в кадастровом квартале

Номер п/п	Кадастровый номер объекта недвижимости	Вид объекта недвижимости	Адрес	Площадь или основная характеристика	Категория земель	Виды разрешенного использования	Назначение (проектируемое назначение)	Кадастровая стоимость (руб)
1	2	3	4	5	6	7	8	9
1	29:22:071502:1	Земельный участок	Архангельская область, г Архангельск, пр-кт Ленинградский, д 354	456 +/-7	Земли населенных пунктов	под отделение связи № 16	_____	257340.72
2	29:22:071502:2	Земельный участок	Архангельская область, г Архангельск, ул Николая Островского, д 13	8630	Земли населенных пунктов	для эксплуатации здания детского сада	_____	2914501.88
3	29:22:071502:3	Земельный участок	Архангельская область, г Архангельск, ул Октябрьская, д 20, строен 1	72	Земли населенных пунктов	эксплуатация внутриквартальной насосной станции водопровода (ст.76)	_____	18581.92
4	29:22:071502:4	Земельный участок	Архангельская область, г Архангельск, ул Октябрьская, д 14	636	Земли населенных пунктов	для размещения объекта бытового обслуживания	_____	676722.31
5	29:22:071502:5	Земельный участок	Архангельская область, г Архангельск, пр-кт Ленинградский, д 354, корп 1, строен 1	245	Земли населенных пунктов	канализационная насосная станция	_____	63230.14

полное наименование должности

М.П.

подпись

инициалы, фамилия

КАДАСТРОВЫЙ ПЛАН ТЕРРИТОРИИ

Лист № 2	раздела 1	Всего листов раздела 1: 14	Всего разделов: 11	Всего листов: 170
----------	-----------	----------------------------	--------------------	-------------------

« 21 » сентября 2023 г. № КУВИ-001/2023-215273721

Номер кадастрового квартала: 29:22:071502

Номер п/п	Кадастровый номер объекта недвижимости	Вид объекта недвижимости	Адрес	Площадь или основная характеристика	Категория земель	Виды разрешенного использования	Назначение (проектируемое назначение)	Кадастровая стоимость (руб)
1	2	3	4	5	6	7	8	9
6	29:22:071502:6	Земельный участок	Местоположение установлено относительно ориентира, расположенного в границах участка. Почтовый адрес ориентира: Архангельская область, г Архангельск, ул Октябрьская, д 16	359	Земли населенных пунктов	Для эксплуатации двухэтажного нежилого здания	_____	202599.38
7	29:22:071502:7	Земельный участок	Местоположение установлено относительно ориентира, расположенного в границах участка. Почтовый адрес ориентира: Архангельская область, г Архангельск, ул Октябрьская, д 22	2221	Земли населенных пунктов	эксплуатация спортивной школы №2	_____	958560.53
8	29:22:071502:13	Земельный участок	Архангельская область, г Архангельск, ул Николая Островского, д 11	1067 +/-11	Земли населенных пунктов	для эксплуатации одноэтажного здания котельной	_____	275373.7
9	29:22:071502:15	Земельный участок	Местоположение установлено относительно ориентира, расположенного в границах участка. Почтовый адрес ориентира: Архангельская область, г Архангельск, ул Октябрьская	847 +/-20	Земли населенных пунктов	установка и эксплуатация металлических гаражей без права капитального строительства	_____	367761.63
10	29:22:071502:17	Земельный участок	Архангельская область, г Архангельск, ул Октябрьская, д 21	1290 +/-13	Земли населенных пунктов	Для размещения объекта розничной торговли со встроенными помещениями бытового обслуживания	_____	1918980.31

_____ полное наименование должности

М.П.

_____ подпись

_____ инициалы, фамилия

КАДАСТРОВЫЙ ПЛАН ТЕРРИТОРИИ

Лист № 3	раздела 1	Всего листов раздела 1: 14	Всего разделов: 11	Всего листов: 170
----------	-----------	----------------------------	--------------------	-------------------

« 21 » сентября 2023 г. № КУВИ-001/2023-215273721

Номер кадастрового квартала: 29:22:071502

Номер п/п	Кадастровый номер объекта недвижимости	Вид объекта недвижимости	Адрес	Площадь или основная характеристика	Категория земель	Виды разрешенного использования	Назначение (проектируемое назначение)	Кадастровая стоимость (руб)
1	2	3	4	5	6	7	8	9
11	29:22:071502:19	Земельный участок	Местоположение установлено относительно ориентира, расположенного в границах участка. Почтовый адрес ориентира: Архангельская область, г Архангельск, пр-кт Ленинградский, д 352, корп 1, строен 1	23 +/-2	Земли населенных пунктов	эксплуатация одноэтажного здания ВНС	_____	5935.89
12	29:22:071502:20	Земельный участок	Архангельская область, г Архангельск	21 +/-2	Земли населенных пунктов	Для проектирования и строительства группы жилых домов переменной этажности от 3 до 9 этажей со встроенно-пристроенными помещениями общественного назначения первичного обслуживания	_____	31736.19
13	29:22:071502:21	Земельный участок	Местоположение установлено относительно ориентира, расположенного в границах участка. Почтовый адрес ориентира: Архангельская область, г Архангельск, пр-кт Ленинградский, д 354	7010 +/-29	Земли населенных пунктов	Для эксплуатации многоквартирного жилого дома со встроенно-пристроенными нежилыми помещениями	_____	9216641.71
14	29:22:071502:22	Здание	Архангельская область, г Архангельск, ул Октябрьская, д 22	площадь: 750 кв.м	_____	_____	Нежилое	9650047.52
15	29:22:071502:24	Здание	163016, Архангельская область, г Архангельск, ул Николая Островского, д 13	площадь: 3712.7 кв.м	_____	_____	Нежилое	37968725.43

полное наименование должности

М.П.

подпись

инициалы, фамилия

КАДАСТРОВЫЙ ПЛАН ТЕРРИТОРИИ

Лист № 4	раздела 1	Всего листов раздела 1: 14	Всего разделов: 11	Всего листов: 170
----------	-----------	----------------------------	--------------------	-------------------

« 21 » сентября 2023 г. № КУВИ-001/2023-215273721

Номер кадастрового квартала: 29:22:071502

Номер п/п	Кадастровый номер объекта недвижимости	Вид объекта недвижимости	Адрес	Площадь или основная характеристика	Категория земель	Виды разрешенного использования	Назначение (проектируемое назначение)	Кадастровая стоимость (руб)
1	2	3	4	5	6	7	8	9
16	29:22:071502:25	Сооружение	Архангельская область, г Архангельск, ул Октябрьская, д 22	протяженность: 39 м	—	—	линии электропередач	1002.84
17	29:22:071502:26	Сооружение	Архангельская область, г Архангельск, ул Октябрьская, д 22	протяженность: 70 м	—	—	7.7. Сооружения трубопроводного транспорта	100599.03
18	29:22:071502:27	Здание	Архангельская область, г Архангельск, ул Николая Островского, д 11	площадь: 415.6 кв.м	—	—	Нежилое	4248271.51
19	29:22:071502:28	Здание	Архангельская область, г Архангельск, ул Николая Островского, д 1	площадь: 485.5 кв.м	—	—	Многоквартирный дом	1411125.17
20	29:22:071502:29	Сооружение	Архангельская область, г Архангельск, ул Николая Островского, д 5	протяженность: 131 м	—	—	Канализационная сеть	47976.93

_____ полное наименование должности

М.П.

_____ подпись

_____ инициалы, фамилия

КАДАСТРОВЫЙ ПЛАН ТЕРРИТОРИИ

Лист № 5 раздела 1 Всего листов раздела 1: 14 Всего разделов: 11 Всего листов: 170

« 21 » сентября 2023 г. № КУВИ-001/2023-215273721

Номер кадастрового квартала: 29:22:071502

Номер п/п	Кадастровый номер объекта недвижимости	Вид объекта недвижимости	Адрес	Площадь или основная характеристика	Категория земель	Виды разрешенного использования	Назначение (проектируемое назначение)	Кадастровая стоимость (руб)
1	2	3	4	5	6	7	8	9
21	29:22:071502:30	Здание	Архангельская область, г Архангельск, ул Николая Островского, д 5	площадь: 555.6 кв.м	—	—	Многоквартирный дом	1648459.64
22	29:22:071502:31	Здание	Архангельская область, г Архангельск, ул Николая Островского, д 5, корп 1	площадь: 713.1 кв.м	—	—	Многоквартирный дом	2037597.68
23	29:22:071502:33	Здание	Архангельская область, г Архангельск, ул Николая Островского, д 9	площадь: 535.7 кв.м	—	—	Многоквартирный дом	1589416.54
24	29:22:071502:34	Здание	163017, Архангельская область, г Архангельск, ул Никольская, д 22	площадь: 80.3 кв.м	—	—	Жилое	173415.88
25	29:22:071502:35	Здание	Архангельская область, г Архангельск, пр-кт Ленинградский, д 354, корп 1, строен 1	площадь: 71.9 кв.м	—	—	Нежилое	599307.35

_____ полное наименование должности

М.П.

_____ подпись

_____ инициалы, фамилия

КАДАСТРОВЫЙ ПЛАН ТЕРРИТОРИИ

Лист № 6	раздела 1	Всего листов раздела 1: 14	Всего разделов: 11	Всего листов: 170
----------	-----------	----------------------------	--------------------	-------------------

« 21 » сентября 2023 г. № КУВИ-001/2023-215273721

Номер кадастрового квартала: 29:22:071502

Номер п/п	Кадастровый номер объекта недвижимости	Вид объекта недвижимости	Адрес	Площадь или основная характеристика	Категория земель	Виды разрешенного использования	Назначение (проектируемое назначение)	Кадастровая стоимость (руб)
1	2	3	4	5	6	7	8	9
26	29:22:071502:36	Здание	Архангельская область, г Архангельск, пр-кт Ленинградский, д 354	площадь: 12733.5 кв.м	_____	_____	Многоквартирный дом	308750193.18
27	29:22:071502:37	Здание	Архангельская область, г Архангельск, пр-кт Ленинградский, д 354	площадь: 486.5 кв.м	_____	_____	Нежилое	2344986.42
28	29:22:071502:38	Сооружение	Архангельская область, г Архангельск, пр-кт Ленинградский, д 354, корп 1, строен 1	протяженность: 39 м	_____	_____	Хозяйственное	752.13
29	29:22:071502:39	Здание	Архангельская область, г Архангельск, пр-кт Ленинградский, д 352, корп 1, строен 1	площадь: 5.6 кв.м	_____	_____	Нежилое	60015.7
30	29:22:071502:40	Здание	Архангельская область, г Архангельск, пр-кт Ленинградский, д 352	площадь: 5698.7 кв.м	_____	_____	Многоквартирный дом	94921707.25

полное наименование должности

М.П.

подпись

инициалы, фамилия

КАДАСТРОВЫЙ ПЛАН ТЕРРИТОРИИ

Лист № 7 раздела 1 Всего листов раздела 1: 14 Всего разделов: 11 Всего листов: 170

« 21 » сентября 2023 г. № КУВИ-001/2023-215273721

Номер кадастрового квартала: 29:22:071502

Номер п/п	Кадастровый номер объекта недвижимости	Вид объекта недвижимости	Адрес	Площадь или основная характеристика	Категория земель	Виды разрешенного использования	Назначение (проектируемое назначение)	Кадастровая стоимость (руб)
1	2	3	4	5	6	7	8	9
31	29:22:071502:41	Здание	Архангельская область, г Архангельск, пр-кт Ленинградский, д 352, корп 1	площадь: 4792.1 кв.м	—	—	Многоквартирный дом	89951838.21
32	29:22:071502:42	Здание	Архангельская область, г Архангельск, ш Окружное, д 16	площадь: 149.4 кв.м	—	—	Нежилое	1257770.21
33	29:22:071502:43	Здание	Архангельская область, г Архангельск, ш Окружное, д 16	площадь: 13.5 кв.м	—	—	Нежилое	242325.68
34	29:22:071502:44	Здание	Архангельская область, г Архангельск, ш Окружное, д 16	площадь: 19.9 кв.м	—	—	Нежилое	195378.6
35	29:22:071502:46	Здание	163016, Архангельская область, г Архангельск, ул Октябрьская, д 16	площадь: 432 кв.м	—	—	Нежилое	6197092.44

_____ полное наименование должности

М.П.

_____ подпись

_____ инициалы, фамилия

КАДАСТРОВЫЙ ПЛАН ТЕРРИТОРИИ

Лист № 8 раздела 1 Всего листов раздела 1: 14 Всего разделов: 11 Всего листов: 170

« 21 » сентября 2023 г. № КУВИ-001/2023-215273721

Номер кадастрового квартала: 29:22:071502

Номер п/п	Кадастровый номер объекта недвижимости	Вид объекта недвижимости	Адрес	Площадь или основная характеристика	Категория земель	Виды разрешенного использования	Назначение (проектируемое назначение)	Кадастровая стоимость (руб)
1	2	3	4	5	6	7	8	9
36	29:22:071502:47	Здание	Архангельская область, г Архангельск, ул Октябрьская, д 18	площадь: 8194 кв.м	_____	_____	Многоквартирный дом	199773325.36
37	29:22:071502:48	Здание	Архангельская область, г Архангельск, ул Октябрьская, д 20	площадь: 6198.6 кв.м	_____	_____	Многоквартирный дом	178757086.38
38	29:22:071502:49	Здание	Архангельская область, г Архангельск, ул Октябрьская, д 20	площадь: 8 кв.м	_____	_____	Нежилое	52603.28
39	29:22:071502:50	Здание	Архангельская область, г Архангельск, ул Октябрьская, д 20, строен 1	площадь: 32.8 кв.м	_____	_____	Нежилое	960039.27
40	29:22:071502:51	Здание	Архангельская область, г Архангельск, ул Циолковского, д 15, корп 1	площадь: 516.3 кв.м	_____	_____	Многоквартирный дом	1564802.04

_____ полное наименование должности

М.П.

_____ подпись

_____ инициалы, фамилия

КАДАСТРОВЫЙ ПЛАН ТЕРРИТОРИИ

Лист № 9	раздела 1	Всего листов раздела 1: 14	Всего разделов: 11	Всего листов: 170
----------	-----------	----------------------------	--------------------	-------------------

« 21 » сентября 2023 г. № КУВИ-001/2023-215273721

Номер кадастрового квартала: 29:22:071502

Номер п/п	Кадастровый номер объекта недвижимости	Вид объекта недвижимости	Адрес	Площадь или основная характеристика	Категория земель	Виды разрешенного использования	Назначение (проектируемое назначение)	Кадастровая стоимость (руб)
1	2	3	4	5	6	7	8	9
41	29:22:071502:52	Здание	Архангельская область, г Архангельск, ул Циолковского, д 15	площадь: 522.6 кв.м	_____	_____	Многоквартирный дом	1518957.8
42	29:22:071502:53	Здание	Архангельская область, г Архангельск, ул Циолковского, д 13	площадь: 545.3 кв.м	_____	_____	Многоквартирный дом	2489076.38
43	29:22:071502:54	Сооружение	Архангельская область, г Архангельск, пр-кт Ленинградский, д 354-356	протяженность: 260 м	_____	_____	Электролиния уличного освещения	5014.19
44	29:22:071502:831	Земельный участок	Архангельская область, г Архангельск, пр-кт Ленинградский, д 352, корп 1	5041 +/-25	Земли населенных пунктов	Для эксплуатации многоквартирного жилого дома	_____	3828709.11
45	29:22:071502:832	Земельный участок	Архангельская область, г Архангельск, пр-кт Ленинградский	33 +/-2	Земли населенных пунктов	Для установки и эксплуатации торгового павильона без права капитального строительства и создания объектов недвижимости	_____	58197.94

полное наименование должности

М.П.

подпись

инициалы, фамилия

КАДАСТРОВЫЙ ПЛАН ТЕРРИТОРИИ

Лист № 10	раздела 1	Всего листов раздела 1: 14	Всего разделов: 11	Всего листов: 170
-----------	-----------	----------------------------	--------------------	-------------------

« 21 » сентября 2023 г. № КУВИ-001/2023-215273721

Номер кадастрового квартала: 29:22:071502

Номер п/п	Кадастровый номер объекта недвижимости	Вид объекта недвижимости	Адрес	Площадь или основная характеристика	Категория земель	Виды разрешенного использования	Назначение (проектируемое назначение)	Кадастровая стоимость (руб)
1	2	3	4	5	6	7	8	9
46	29:22:071502:833	Здание	Архангельская область, г Архангельск, пр-кт Ленинградский, д 354, корп 1	площадь: 6358.9 кв.м	—	—	Многоквартирный дом	115173859.35
47	29:22:071502:835	Сооружение	Архангельская область, г Архангельск, ул Октябрьская, д 22	протяженность: 50 м	—	—	Водопроводная сеть	19470.78
48	29:22:071502:836	Сооружение	Архангельская область, г Архангельск	протяженность: 460 м	—	—	КЛ-6кВ от ТП №341 до ТП №533	71439.22
49	29:22:071502:956	Сооружение	Архангельская область, г Архангельск, ул Октябрьская, д 22	протяженность: 45 м	—	—	канализационная сеть	16480.63
50	29:22:071502:990	Сооружение	163000, Архангельская область, г Архангельск, ул Николая Островского, д 9	протяженность: 21 м	—	—	Иное сооружение (Водопроводная сеть (водопроводный ввод) в жилой дом №9 по ул.Н.Островского)	34310.43

_____ полное наименование должности

М.П.

_____ подпись

_____ инициалы, фамилия

КАДАСТРОВЫЙ ПЛАН ТЕРРИТОРИИ

Лист № 11	раздела 1	Всего листов раздела 1: 14	Всего разделов: 11	Всего листов: 170
-----------	-----------	----------------------------	--------------------	-------------------

« 21 » сентября 2023 г. № КУВИ-001/2023-215273721

Номер кадастрового квартала: 29:22:071502

Номер п/п	Кадастровый номер объекта недвижимости	Вид объекта недвижимости	Адрес	Площадь или основная характеристика	Категория земель	Виды разрешенного использования	Назначение (проектируемое назначение)	Кадастровая стоимость (руб)
1	2	3	4	5	6	7	8	9
51	29:22:071502:991	Здание	Архангельская область, г Архангельск, ул Октябрьская, д 18, корп 1	площадь: 422.4 кв.м	—	—	Нежилое	2414272.79
52	29:22:071502:993	Сооружение	163000, Архангельская область, г Архангельск	протяженность: 39 м	—	—	Иное сооружение (Теплотрасса (ГВС) от ЦТП 2 л/з по ул. Островского, д. 11, до здания по ул. Циолковского, д. 13)	56048.03
53	29:22:071502:997	Земельный участок	163016, Архангельская область, г Архангельск, ул Николая Островского	1229 +/-12	Земли населенных пунктов	Для размещения малоэтажного многоквартирного жилого дома	—	1536706.68
54	29:22:071502:998	Земельный участок	Архангельская область, г Архангельск, пр-кт Ленинградский, д 382, строен 1	95 +/-3	Земли населенных пунктов	Для размещения объектов инженерной инфраструктуры (трансформаторной подстанции №341, являющей частью группы ТП-6/0,4 кВ и ВЛ-6 кВ с центром питания - подстанция 35/6 кВ №13)	—	24517.81
55	29:22:071502:999	Здание	163016, Архангельская область, г Архангельск, пр-кт Ленинградский, д 352, строен 1	площадь: 5.6 кв.м	—	—	Нежилое	60015.7

_____ полное наименование должности

М.П.

_____ подпись

_____ инициалы, фамилия

КАДАСТРОВЫЙ ПЛАН ТЕРРИТОРИИ

Лист № 12 раздела 1 Всего листов раздела 1: 14 Всего разделов: 11 Всего листов: 170

« 21 » сентября 2023 г. № КУВИ-001/2023-215273721

Номер кадастрового квартала: 29:22:071502

Номер п/п	Кадастровый номер объекта недвижимости	Вид объекта недвижимости	Адрес	Площадь или основная характеристика	Категория земель	Виды разрешенного использования	Назначение (проектируемое назначение)	Кадастровая стоимость (руб)
1	2	3	4	5	6	7	8	9
56	29:22:071502:1000	Земельный участок	Местоположение установлено относительно ориентира, расположенного в границах участка. Почтовый адрес ориентира: Архангельская область, г Архангельск, пр-кт Ленинградский	1415 +/-13	Земли населенных пунктов	для размещения объектов физической культуры и спорта	—	661787.4
57	29:22:071502:1002	Сооружение	163000, Архангельская область, г Архангельск	протяженность: 52 м	—	—	10) Сооружения коммунального хозяйства	112446.36
58	29:22:071502:1003	Сооружение	163000, Архангельская область, г Архангельск	протяженность: 39 м	—	—	10) Сооружения коммунального хозяйства	98475.39
59	29:22:071502:1004	Сооружение	163000, Архангельская область, г Архангельск	протяженность: 90 м	—	—	10) Сооружения коммунального хозяйства	566946.07
60	29:22:071502:1005	Сооружение	163000, Архангельская область, г Архангельск	протяженность: 7 м	—	—	1.1. Сооружения электроэнергетики	2176.99

полное наименование должности

М.П.

подпись

инициалы, фамилия

КАДАСТРОВЫЙ ПЛАН ТЕРРИТОРИИ

Лист № 13	раздела 1	Всего листов раздела 1: 14	Всего разделов: 11	Всего листов: 170
-----------	-----------	----------------------------	--------------------	-------------------

« 21 » сентября 2023 г. № КУВИ-001/2023-215273721

Номер кадастрового квартала: 29:22:071502

Номер п/п	Кадастровый номер объекта недвижимости	Вид объекта недвижимости	Адрес	Площадь или основная характеристика	Категория земель	Виды разрешенного использования	Назначение (проектируемое назначение)	Кадастровая стоимость (руб)
1	2	3	4	5	6	7	8	9
61	29:22:071502:1116	Здание	163016, Архангельская область, г Архангельск, ул Октябрьская, д 20, корп 1, Российская Федерация, Архангельская область, муниципальное образование "Город Архангельск", город Архангельск, улица Октябрьская, дом 20, корпус 1	площадь: 1254.7 кв.м	—	—	Нежилое	14053267.35
62	29:22:071502:1117	Сооружение	Архангельская область, г Архангельск, г Архангельск, Территориальный округ Варавино-Фактория	протяженность: 3 м	—	—	10) сооружения коммунального хозяйства	1168.25
63	29:22:071502:1118	Сооружение	Архангельская область, г Архангельск	протяженность: 222 м	—	—	1.1. сооружения электроэнергетики	22950.49
64	29:22:071502:1119	Земельный участок	Архангельская область, г Архангельск, пр-кт Ленинградский, д 354, корп 1	6037 +/-27	Земли населенных пунктов	многоэтажная жилая застройка	—	8211058
65	29:22:071502:1120	Сооружение	Архангельская область, г Архангельск	протяженность: 13 м	—	—	10) сооружения коммунального хозяйства	5062.46

полное наименование должности

М.П.

подпись

инициалы, фамилия

КАДАСТРОВЫЙ ПЛАН ТЕРРИТОРИИ

Лист № 14	раздела 1	Всего листов раздела 1: 14	Всего разделов: 11	Всего листов: 170
-----------	-----------	----------------------------	--------------------	-------------------

« 21 » сентября 2023 г. № КУВИ-001/2023-215273721

Номер кадастрового квартала: 29:22:071502

Номер п/п	Кадастровый номер объекта недвижимости	Вид объекта недвижимости	Адрес	Площадь или основная характеристика	Категория земель	Виды разрешенного использования	Назначение (проектируемое назначение)	Кадастровая стоимость (руб)
1	2	3	4	5	6	7	8	9
66	29:22:071502:1121	Сооружение	Архангельская область, г Архангельск	протяженность: 87 м	—	—	10) сооружения коммунального хозяйства	33879.54
67	29:22:071502:1122	Сооружение	Архангельская область, г Архангельск	протяженность: 26 м	—	—	10.3. сооружения канализации	12696.06
68	29:22:071502:1123	Сооружение	Архангельская область, г Архангельск, территориальный округ Варавино-Фактория	протяженность: 87 м	—	—	10) сооружения коммунального хозяйства	31862.88
69	29:22:071502:1125	Здание	163016, Архангельская область, г Архангельск, ул Октябрьская, д 18, строен 1, здание ТП-570	площадь: 56.2 кв.м	—	—	Нежилое	865741.89
70	29:22:071502:1126	Сооружение	Архангельская область, г Архангельск, территориальный округ Варавино-Фактория	протяженность: 6 м	—	—	7.7. сооружения трубопроводного транспорта	—

полное наименование должности

М.П.

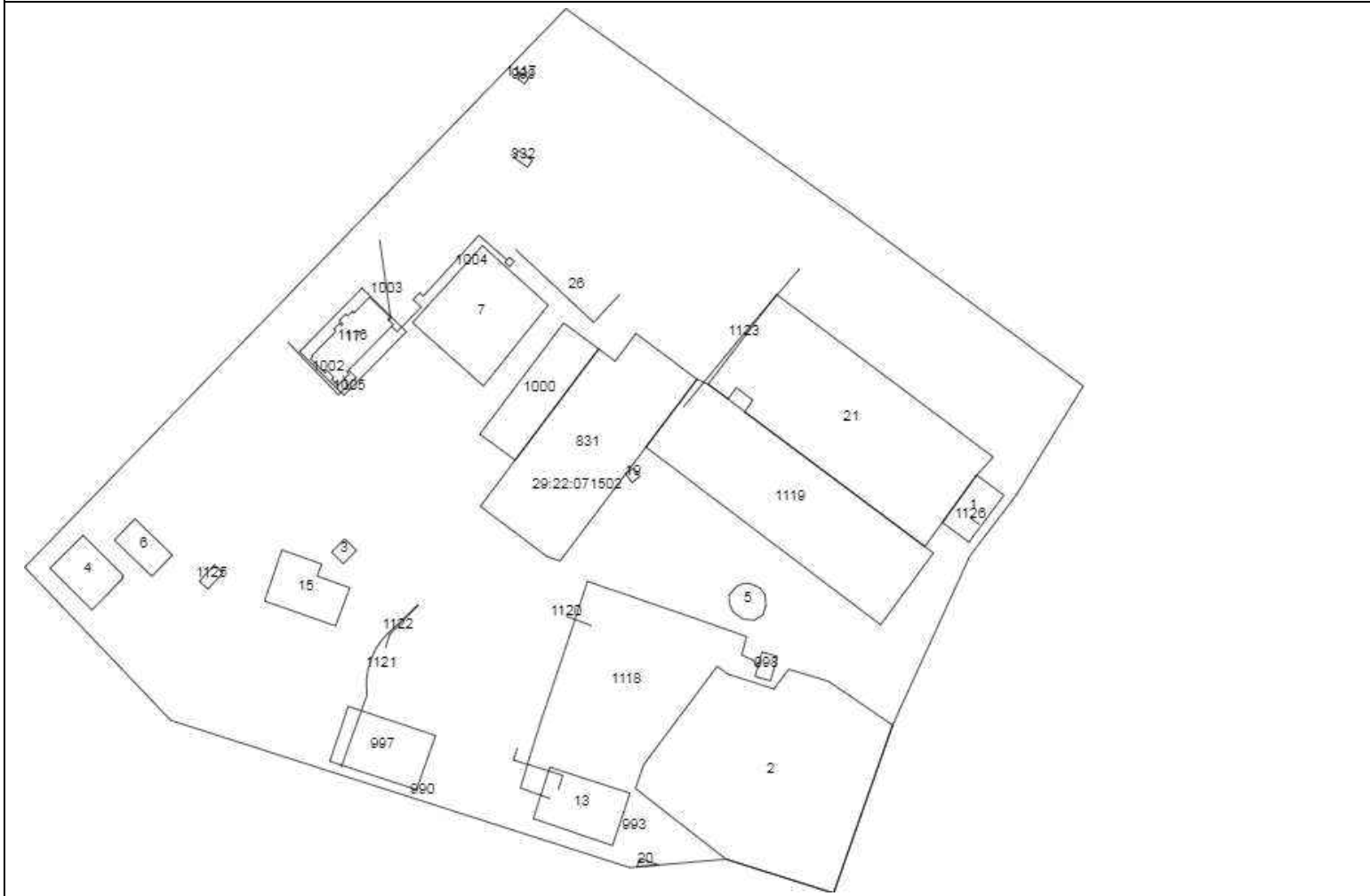
подпись

инициалы, фамилия

КАДАСТРОВЫЙ ПЛАН ТЕРРИТОРИИ

Лист № 1	раздела 2	Всего листов раздела 2: 1	Всего разделов: 11	Всего листов: 170
« 21 » сентября 2023 г. № КУВИ-001/2023-215273721				
Номер кадастрового квартала: 29:22:071502				

План (чертеж, схема) объектов недвижимости, расположенных в кадастровом квартале



Масштаб:

полное наименование должности

М.П.

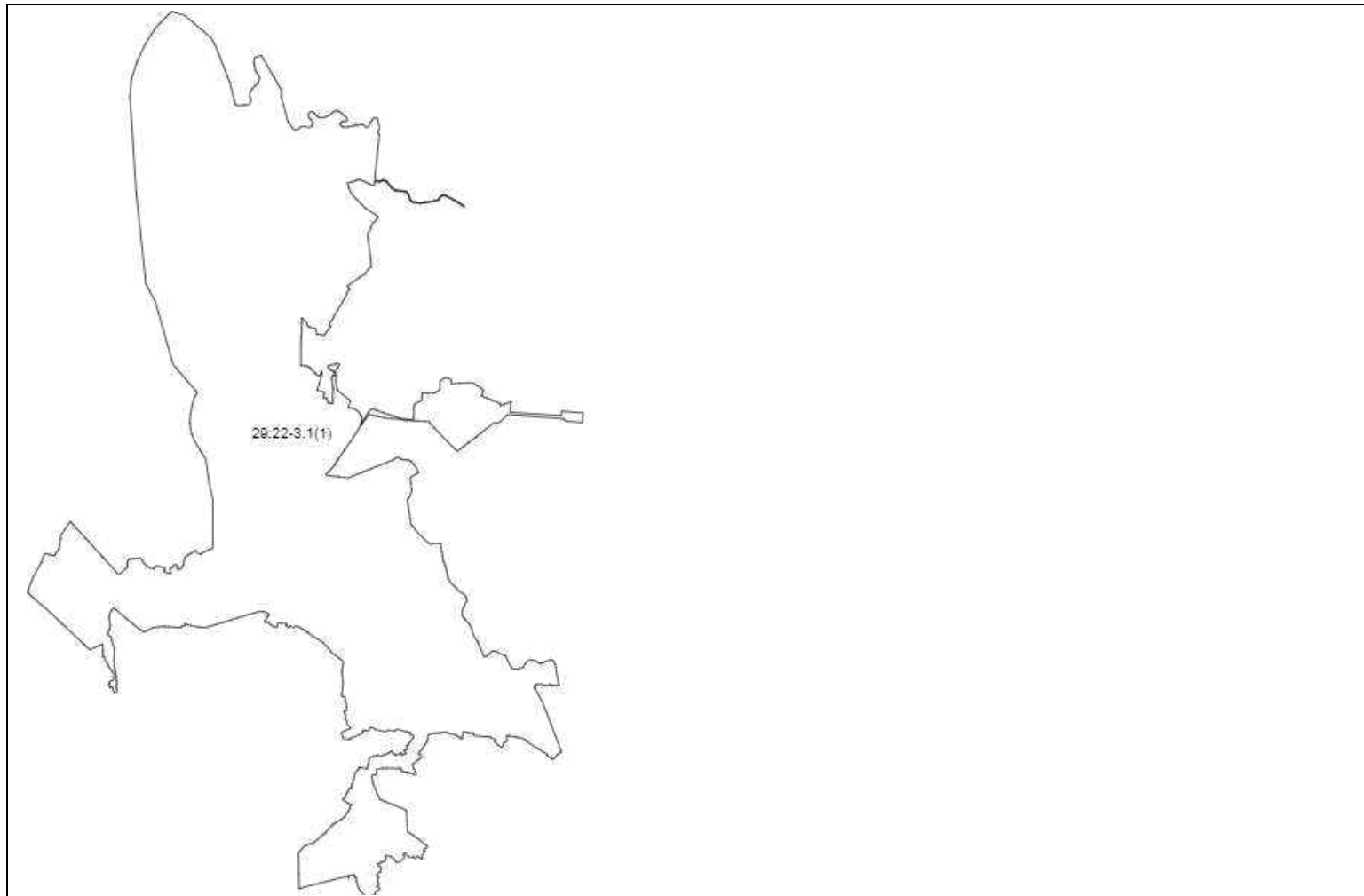
подпись

инициалы, фамилия

КАДАСТРОВЫЙ ПЛАН ТЕРРИТОРИИ

Лист № 1	раздела 3	Всего листов раздела 3: 1	Всего разделов: 11	Всего листов: 170
« 21 » сентября 2023 г. № КУВИ-001/2023-215273721				
Номер кадастрового квартала: 29:22:071502				

План (чертеж, схема) границ между субъектами Российской Федерации, границ муниципальных образований, границ населенных пунктов, расположенных в кадастровом квартале



Масштаб:

полное наименование должности

М.П.

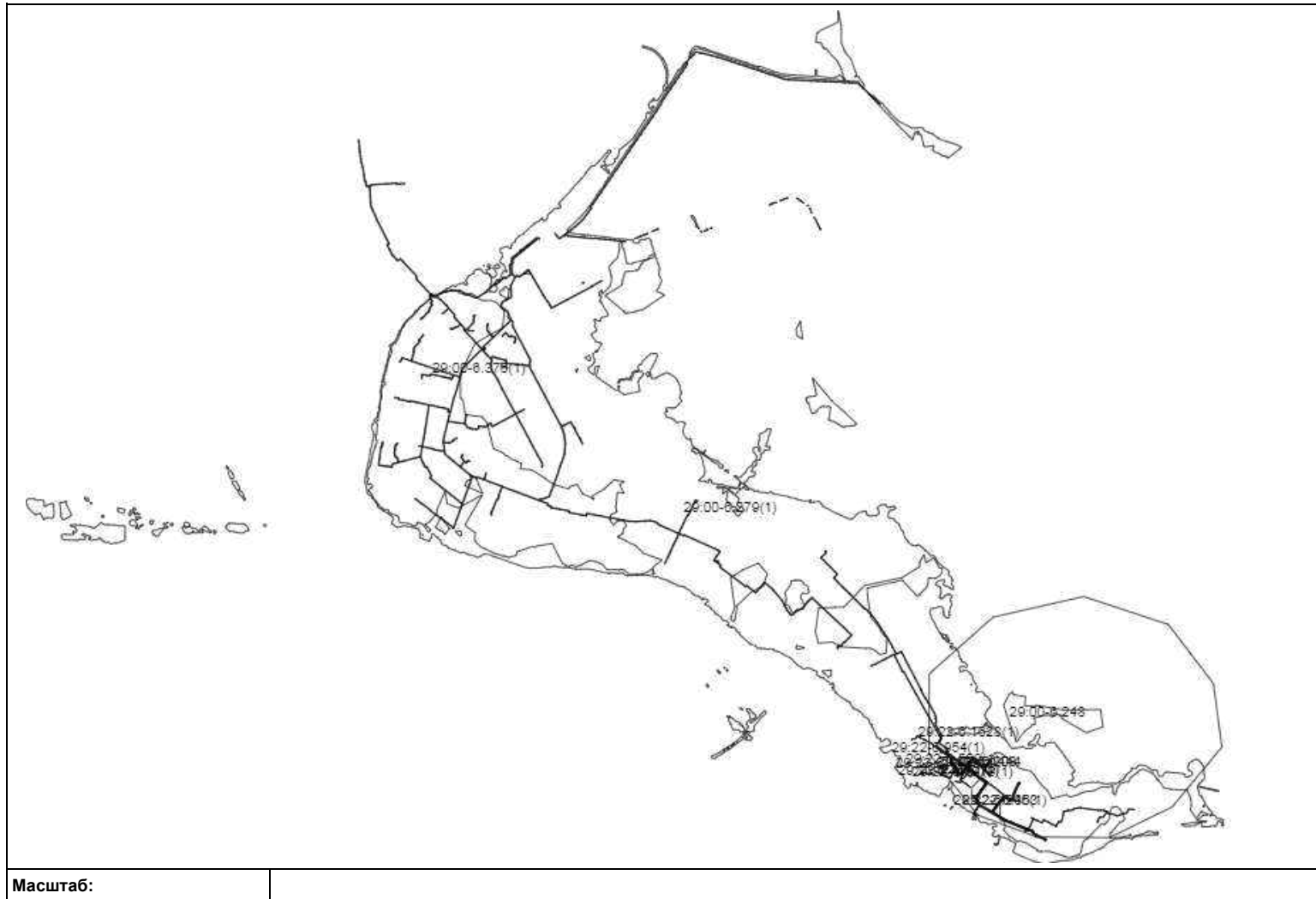
подпись

инициалы, фамилия

КАДАСТРОВЫЙ ПЛАН ТЕРРИТОРИИ

Лист № 1	раздела 4	Всего листов раздела 4: 1	Всего разделов: 11	Всего листов: 170
« 21 » сентября 2023 г. № КУВИ-001/2023-215273721				
Номер кадастрового квартала: 29:22:071502				

План (чертеж, схема) зон с особыми условиями использования территорий, расположенных в кадастровом квартале



Масштаб:

полное наименование должности

М.П.

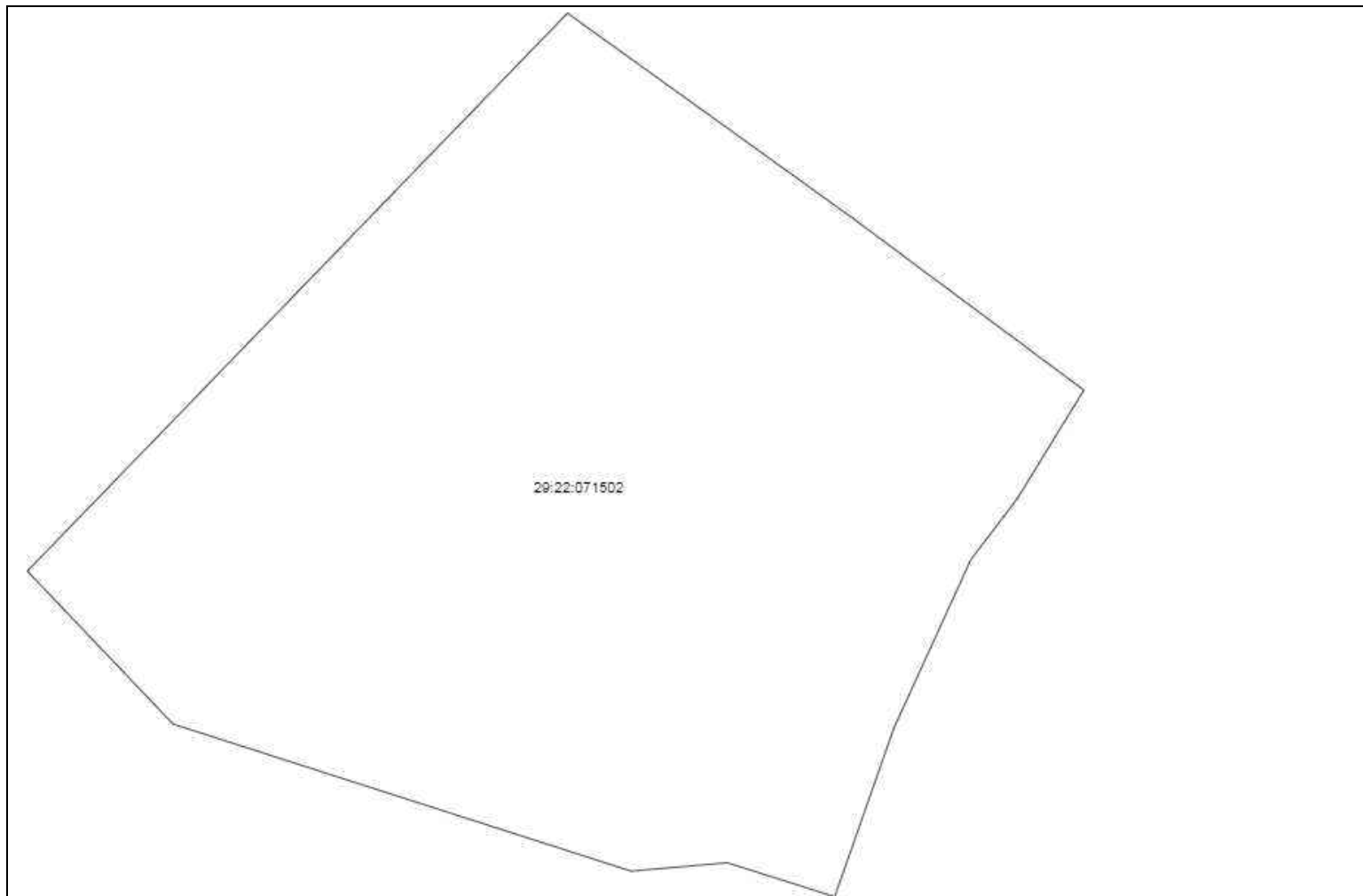
подпись

инициалы, фамилия

КАДАСТРОВЫЙ ПЛАН ТЕРРИТОРИИ

Лист № 1	раздела 6	Всего листов раздела 6: 1	Всего разделов: 11	Всего листов: 170
« 21 » сентября 2023 г. № КУВИ-001/2023-215273721				
Номер кадастрового квартала: 29:22:071502				

План (чертеж, схема) территорий объектов культурного наследия, территорий опережающего социально-экономического развития, зон территориального развития в Российской Федерации, игорных зон, лесничеств, лесопарков, особо охраняемых природных территорий, особых экономических зон, охотничьих угодий, земельных участков, подлежащих образованию в соответствии с утвержденным проектом межевания территории, береговых линий (границы водного объекта), единиц кадастрового деления, расположенных в кадастровом квартале



Масштаб:

_____ М.П. _____ инициалы, фамилия

полное наименование должности

М.П.

подпись

инициалы, фамилия

КАДАСТРОВЫЙ ПЛАН ТЕРРИТОРИИ

Лист № 1	раздела 7	Всего листов раздела 7: 2	Всего разделов: 11	Всего листов: 170
« 21 » сентября, 2023 г. № КУВИ-001/2023-215273721				
Номер кадастрового квартала: 29:22:071502				

Общая информация о зонах с особыми условиями использования территорий, территориальных зонах, территориях объектов культурного наследия, территориях опережающего социально-экономического развития, зонах территориального развития в Российской Федерации, об игорных зонах, о лесничествах, лесопарках, об особо охраняемых природных территориях, особых экономических зонах, охотничьих угодьях, о земельных участках, подлежащих образованию в соответствии с утвержденным проектом межевания территории, о береговых линиях (границе водного объекта), единицах кадастрового деления

Номер п/п	Реестровый (учетный, условный) номер	Дата присвоения	Индивидуальное обозначение зоны или территории, тип и наименование водного объекта, наименование единицы кадастрового деления
1	2	3	4
1	29:22:071502	—	граница кадастрового квартала
2	29:22-6.275	25.06.2015	Зона с особыми условиями использования территории Охранная зона инженерных коммуникаций
3	29:22-6.363	28.03.2018	Зона с особыми условиями использования территории Охранная зона инженерных коммуникаций
4	29:22-6.203	30.12.2016	Зона с особыми условиями использования территории Охранная зона инженерных коммуникаций
5	29:00-6.248	26.10.2018	Граница зоны с особыми условиями использования территории Иные зоны с особыми условиями использования территории
6	29:22-6.529	13.01.2020	Граница зоны с особыми условиями использования территории Охранная зона инженерных коммуникаций
7	29:00-6.279	31.10.2020	Граница зоны с особыми условиями использования территории Иная зона с особыми условиями использования территории
8	29:22-6.945	27.05.2021	Зона с особыми условиями использования территории Зона публичного сервитута
9	29:22-6.954	22.06.2021	Зона с особыми условиями использования территории Охранная зона инженерных коммуникаций
10	29:22-6.1041	07.07.2021	Зона с особыми условиями использования территории Охранная зона инженерных коммуникаций

полное наименование должности

М.П.

подпись

инициалы, фамилия

КАДАСТРОВЫЙ ПЛАН ТЕРРИТОРИИ

Лист № 2	раздела 7	Всего листов раздела 7: 2	Всего разделов: 11	Всего листов: 170
« 21 » сентября, 2023 г. № КУВИ-001/2023-215273721				
Номер кадастрового квартала: 29:22:071502				

Номер п/п	Реестровый (учетный, условный) номер	Дата присвоения	Индивидуальное обозначение зоны или территории, тип и наименование водного объекта, наименование единицы кадастрового деления
1	2	3	4
11	29:22-6.1278	19.08.2021	Зона с особыми условиями использования территории Охранная зона инженерных коммуникаций
12	29:22-6.1403	07.09.2021	Зона с особыми условиями использования территории Охранная зона инженерных коммуникаций
13	29:22-6.1444	25.10.2021	Зона с особыми условиями использования территории Зона публичного сервитута
14	29:00-6.376	05.10.2022	Зона с особыми условиями использования территории Охранная зона инженерных коммуникаций
15	29:22-6.1628	14.03.2023	Зона с особыми условиями использования территории Охранная зона инженерных коммуникаций

полное наименование должности

М.П.

подпись

инициалы, фамилия

КАДАСТРОВЫЙ ПЛАН ТЕРРИТОРИИ

На основании запроса от 17.05.2024, поступившего на рассмотрение 17.05.2024, сообщаем, что согласно записям Единого государственного реестра недвижимости:

Лист № 1	раздела 1	Всего листов раздела 1: 49	Всего разделов: 11	Всего листов: 212
« 17 » мая 2024 г. № КУВИ-001/2024-135014328				
Номер кадастрового квартала: 29:22:071503			Площадь кадастрового квартала: 30.28 Га	

Общие сведения об объектах недвижимости в кадастровом квартале

Номер п/п	Кадастровый номер объекта недвижимости	Вид объекта недвижимости	Адрес	Площадь или основная характеристика	Категория земель	Виды разрешенного использования	Назначение (проектируемое назначение)	Кадастровая стоимость (руб)
1	2	3	4	5	6	7	8	9
1	29:22:071503:1	Земельный участок	Местоположение установлено относительно ориентира, расположенного в границах участка. Почтовый адрес ориентира: Архангельская область, г Архангельск, пр-кт Ленинградский, д 358, корп 2, строен 1	45	Земли населенных пунктов	эксплуатация внутриквартальной водопровода (ст. №77)	—	11613.7
2	29:22:071503:2	Земельный участок	Архангельская область, г Архангельск, пр-кт Ленинградский, д 356, строен 1	72	Земли населенных пунктов	эксплуатация внутриквартальной насосной станции водопровода (ст. №85)	—	18581.92
3	29:22:071503:3	Земельный участок	Архангельская область, г Архангельск, ул Зеленая, д 1	770	Земли населенных пунктов	эксплуатация индивидуального жилого дома	—	862931.3
4	29:22:071503:5	Земельный участок	Архангельская область, г Архангельск, уч 11	1245 +/-12	Земли населенных пунктов	для строительства индивидуального жилого дома	—	1291306.03
5	29:22:071503:6	Земельный участок	Архангельская область, г Архангельск	1217	Земли населенных пунктов	для проектирования и строительства индивидуального жилого дома	—	1262817.37

полное наименование должности

М.П.

подпись

инициалы, фамилия

КАДАСТРОВЫЙ ПЛАН ТЕРРИТОРИИ

Лист № 2	раздела 1	Всего листов раздела 1: 49	Всего разделов: 11	Всего листов: 212
« 17 » мая 2024 г. № КУВИ-001/2024-135014328				
Номер кадастрового квартала: 29:22:071503				

Номер п/п	Кадастровый номер объекта недвижимости	Вид объекта недвижимости	Адрес	Площадь или основная характеристика	Категория земель	Виды разрешенного использования	Назначение (проектируемое назначение)	Кадастровая стоимость (руб)
1	2	3	4	5	6	7	8	9
6	29:22:071503:7	Земельный участок	Архангельская область, г Архангельск, уч 8	1205 +/-12	Земли населенных пунктов	для проектирования и строительства индивидуального жилого дома	_____	1292266.37
7	29:22:071503:8	Земельный участок	Архангельская область, г Архангельск, пер Конецгорский, д 20	1366 +/-12	Земли населенных пунктов	Для эксплуатации одноэтажного жилого дома	_____	1463208.66
8	29:22:071503:10	Земельный участок	Местоположение установлено относительно ориентира, расположенного в границах участка. Почтовый адрес ориентира: Архангельская область, г Архангельск, пр-кт Ленинградский, д 360, корп 15	1210 +/-12	Земли населенных пунктов	Для эксплуатации двухэтажного жилого дома с цокольным и мансардным этажами	_____	1272079.53
9	29:22:071503:11	Земельный участок	Архангельская область, г Архангельск, пр-кт Ленинградский, д 360, корп 6	1200	Земли населенных пунктов	Для эксплуатации двухэтажного жилого дома с мансардным этажом	_____	1321431
10	29:22:071503:12	Земельный участок	Архангельская область, г Архангельск, пер Конецгорский, д 16, корп 1	1348 +/-12	Земли населенных пунктов	Для эксплуатации одноэтажного жилого дома	_____	1428458.08

полное наименование должности

М.П.

подпись

инициалы, фамилия

КАДАСТРОВЫЙ ПЛАН ТЕРРИТОРИИ

Лист № 3	раздела 1	Всего листов раздела 1: 49	Всего разделов: 11	Всего листов: 212
« 17 » мая 2024 г. № КУВИ-001/2024-135014328				
Номер кадастрового квартала: 29:22:071503				

Номер п/п	Кадастровый номер объекта недвижимости	Вид объекта недвижимости	Адрес	Площадь или основная характеристика	Категория земель	Виды разрешенного использования	Назначение (проектируемое назначение)	Кадастровая стоимость (руб)
1	2	3	4	5	6	7	8	9
11	29:22:071503:14	Земельный участок	Архангельская область, г Архангельск, пер Конецгорский, д 18, корп 2	1339 +/-12	Земли населенных пунктов	Для эксплуатации двухэтажного жилого дома с мансардным этажом	_____	1432391.9
12	29:22:071503:15	Земельный участок	Местоположение установлено относительно ориентира, расположенного в границах участка. Почтовый адрес ориентира: Архангельская область, г Архангельск, пр-кт Ленинградский, д 356, корп 3	5220	Земли населенных пунктов	строительство 10-эт. трехсекционного панельного жилого дома	_____	8350636.21
13	29:22:071503:16	Земельный участок	Архангельская область, г Архангельск, ул Зеленая, д 3	600	Земли населенных пунктов	для эксплуатации усадебного жилого дома	_____	669210
14	29:22:071503:17	Земельный участок	Местоположение установлено относительно ориентира, расположенного в границах участка. Почтовый адрес ориентира: Архангельская область, г Архангельск, ул Зеленая	344 +/-6	Земли населенных пунктов	эксплуатация усадебного жилого дома	_____	385355.68
15	29:22:071503:18	Земельный участок	Архангельская область, г Архангельск, пр-кт Ленинградский, д 358, корп 3	816	Земли населенных пунктов	для эксплуатации здания жилого дома (блок А)	_____	750461.92

полное наименование должности

М.П.

подпись

инициалы, фамилия

КАДАСТРОВЫЙ ПЛАН ТЕРРИТОРИИ

Лист № 4	раздела 1	Всего листов раздела 1: 49	Всего разделов: 11	Всего листов: 212
« 17 » мая 2024 г. № КУВИ-001/2024-135014328				
Номер кадастрового квартала: 29:22:071503				

Номер п/п	Кадастровый номер объекта недвижимости	Вид объекта недвижимости	Адрес	Площадь или основная характеристика	Категория земель	Виды разрешенного использования	Назначение (проектируемое назначение)	Кадастровая стоимость (руб)
1	2	3	4	5	6	7	8	9
16	29:22:071503:19	Земельный участок	Архангельская область, г Архангельск, пр-кт Ленинградский, д 358, корп 3	1001	Земли населенных пунктов	для эксплуатации здания жилого дома (блок Б)	_____	920603.4
17	29:22:071503:20	Земельный участок	Архангельская область, г Архангельск, пр-кт Ленинградский, д 358, корп 4	1140	Земли населенных пунктов	для эксплуатации здания жилого дома (блок В)	_____	1048439.44
18	29:22:071503:21	Земельный участок	Архангельская область, г Архангельск, пр-кт Ленинградский, д 360, корп 10	1200	Земли населенных пунктов	Для эксплуатации двухэтажного жилого дома с мансардным и подземным этажами	_____	1295485.44
19	29:22:071503:26	Земельный участок	Архангельская область, г Архангельск, уч 2	1206 +/-12	Земли населенных пунктов	для строительства индивидуального жилого дома	_____	1320375.83
20	29:22:071503:27	Земельный участок	Архангельская область, г Архангельск, уч 1	1183 +/-12	Земли населенных пунктов	для строительства индивидуального жилого дома	_____	1304248.39

полное наименование должности

М.П.

подпись

инициалы, фамилия

КАДАСТРОВЫЙ ПЛАН ТЕРРИТОРИИ

Лист № 5	раздела 1	Всего листов раздела 1: 49	Всего разделов: 11	Всего листов: 212
« 17 » мая 2024 г. № КУВИ-001/2024-135014328				
Номер кадастрового квартала: 29:22:071503				

Номер п/п	Кадастровый номер объекта недвижимости	Вид объекта недвижимости	Адрес	Площадь или основная характеристика	Категория земель	Виды разрешенного использования	Назначение (проектируемое назначение)	Кадастровая стоимость (руб)
1	2	3	4	5	6	7	8	9
21	29:22:071503:29	Земельный участок	Архангельская область, г Архангельск, уч 7	1282 +/-12	Земли населенных пунктов	для строительства индивидуального жилого дома	_____	1366973.01
22	29:22:071503:30	Земельный участок	Местоположение установлено относительно ориентира, расположенного в границах участка. Почтовый адрес ориентира: Архангельская область, г Архангельск, пр-кт Ленинградский, д 360, корп 7	1178 +/-12	Земли населенных пунктов	для эксплуатации одноэтажного жилого дома	_____	1292325.61
23	29:22:071503:31	Земельный участок	Местоположение установлено относительно ориентира, расположенного в границах участка. Почтовый адрес ориентира: Архангельская область, г Архангельск, пр-кт Ленинградский, д 360, корп 8	1200 +/-12	Земли населенных пунктов	для эксплуатации одноэтажного жилого дома с цокольным этажом и мансардой	_____	1310792.04
24	29:22:071503:32	Земельный участок	Архангельская область, г Архангельск, пр-кт Ленинградский, д 360, корп 9	1321 +/-12	Земли населенных пунктов	Для эксплуатации трехэтажного жилого дома с подземным этажом	_____	1406196.57
25	29:22:071503:33	Земельный участок	Местоположение установлено относительно ориентира, расположенного в границах участка. Почтовый адрес ориентира: Архангельская область, г Архангельск, пр-кт Ленинградский, д 360, корп 13	1200 +/-12	Земли населенных пунктов	Для эксплуатации двухэтажного жилого дома	_____	1275266.76

полное наименование должности

М.П.

подпись

инициалы, фамилия

КАДАСТРОВЫЙ ПЛАН ТЕРРИТОРИИ

Лист № 6	раздела 1	Всего листов раздела 1: 49	Всего разделов: 11	Всего листов: 212
« 17 » мая 2024 г. № КУВИ-001/2024-135014328				
Номер кадастрового квартала: 29:22:071503				

Номер п/п	Кадастровый номер объекта недвижимости	Вид объекта недвижимости	Адрес	Площадь или основная характеристика	Категория земель	Виды разрешенного использования	Назначение (проектируемое назначение)	Кадастровая стоимость (руб)
1	2	3	4	5	6	7	8	9
26	29:22:071503:34	Земельный участок	Архангельская область, г Архангельск, пер Конецгорский, д 6	1285 +/-12	Земли населенных пунктов	Для эксплуатации двухэтажного жилого дома	_____	1325219.47
27	29:22:071503:35	Земельный участок	Архангельская область, г Архангельск	1702	Земли населенных пунктов	эксплуатация 10-эт. трехсекционного 109-квартирного жилого дома	_____	2927693.91
28	29:22:071503:36	Земельный участок	Архангельская область, г Архангельск, пр-кт Ленинградский	1095 +/-12	Земли населенных пунктов	Для установки и последующей эксплуатации металлических гаражей индивидуальных автомобилей(20 боксов)	_____	441610.32
29	29:22:071503:38	Земельный участок	Местоположение установлено относительно ориентира, расположенного в границах участка. Почтовый адрес ориентира: Архангельская область, г Архангельск, пер Конецгорский, д 10, корп 1	1200 +/-12	Земли населенных пунктов	для эксплуатации одноэтажного жилого дома с цокольным и мансардным этажами	_____	1250636.52
30	29:22:071503:39	Земельный участок	Местоположение установлено относительно ориентира, расположенного в границах участка. Почтовый адрес ориентира: Архангельская область, г Архангельск, пр-кт Ленинградский, д 360, корп 11	1170 +/-5	Земли населенных пунктов	завершение строительства жилого дома	_____	1256822.31

полное наименование должности

М.П.

подпись

инициалы, фамилия

КАДАСТРОВЫЙ ПЛАН ТЕРРИТОРИИ

Лист № 7	раздела 1	Всего листов раздела 1: 49	Всего разделов: 11	Всего листов: 212
« 17 » мая 2024 г. № КУВИ-001/2024-135014328				
Номер кадастрового квартала: 29:22:071503				

Номер п/п	Кадастровый номер объекта недвижимости	Вид объекта недвижимости	Адрес	Площадь или основная характеристика	Категория земель	Виды разрешенного использования	Назначение (проектируемое назначение)	Кадастровая стоимость (руб)
1	2	3	4	5	6	7	8	9
31	29:22:071503:40	Земельный участок	Местоположение установлено относительно ориентира, расположенного в границах участка. Почтовый адрес ориентира: Архангельская область, г Архангельск, пр-кт Ленинградский	1200 +/-1	Земли населенных пунктов	строительство индивидуального жилого дома	_____	1227379.8
32	29:22:071503:41	Земельный участок	Местоположение установлено относительно ориентира, расположенного в границах участка. Почтовый адрес ориентира: Архангельская область, г Архангельск, пр-кт Ленинградский	1200 +/-3	Земли населенных пунктов	проектирование и строительство индивидуального жилого дома	_____	1275348.24
33	29:22:071503:42	Земельный участок	Местоположение установлено относительно ориентира, расположенного в границах участка. Почтовый адрес ориентира: Архангельская область, г Архангельск, пер Конецгорский, д 17	1200 +/-3	Земли населенных пунктов	Для эксплуатации одноэтажного жилого дома с мансардным этажом	_____	1285440.12
34	29:22:071503:43	Земельный участок	Местоположение установлено относительно ориентира, расположенного в границах участка. Почтовый адрес ориентира: Архангельская область, г Архангельск, пр-кт Ленинградский	1200 +/-12	Земли населенных пунктов	строительство индивидуального жилого дома	_____	1235108.76
35	29:22:071503:44	Земельный участок	Архангельская область, г Архангельск, пер Конецгорский, д 19	1200 +/-3	Земли населенных пунктов	Для эксплуатации одноэтажного жилого дома	_____	1292843.16

полное наименование должности

М.П.

подпись

инициалы, фамилия

КАДАСТРОВЫЙ ПЛАН ТЕРРИТОРИИ

Лист № 8	раздела 1	Всего листов раздела 1: 49	Всего разделов: 11	Всего листов: 212
----------	-----------	----------------------------	--------------------	-------------------

« 17 » мая 2024 г. № КУВИ-001/2024-135014328

Номер кадастрового квартала: 29:22:071503

Номер п/п	Кадастровый номер объекта недвижимости	Вид объекта недвижимости	Адрес	Площадь или основная характеристика	Категория земель	Виды разрешенного использования	Назначение (проектируемое назначение)	Кадастровая стоимость (руб)
1	2	3	4	5	6	7	8	9
36	29:22:071503:47	Земельный участок	Местоположение установлено относительно ориентира, расположенного в границах участка. Почтовый адрес ориентира: Архангельская область, г Архангельск, ул Тарасова	1200 +/-3	Земли населенных пунктов	строительство индивидуального жилого дома	_____	1239019.8
37	29:22:071503:48	Земельный участок	Архангельская область, г Архангельск, ул Тарасова, д 31	1320 +/-12	Земли населенных пунктов	строительство индивидуального жилого дома	_____	1355950.2
38	29:22:071503:50	Земельный участок	Архангельская область, г Архангельск, пр-кт Ленинградский, д 356, корп 2	857 +/-10.2	Земли населенных пунктов	эксплуатация здания магазина	_____	1371550.27
39	29:22:071503:52	Земельный участок	Архангельская область, г Архангельск, пр-кт Ленинградский	1015 +/-3.8	Земли населенных пунктов	для проектирования и строительства индивидуального жилого дома	_____	1163687.35
40	29:22:071503:54	Земельный участок	Архангельская область, г Архангельск	1200 +/-3	Земли населенных пунктов	для проектирования и строительства индивидуального жилого дома	_____	1256188.8

_____ полное наименование должности

М.П.

_____ подпись

_____ инициалы, фамилия

КАДАСТРОВЫЙ ПЛАН ТЕРРИТОРИИ

Лист № 9	раздела 1	Всего листов раздела 1: 49	Всего разделов: 11	Всего листов: 212
« 17 » мая 2024 г. № КУВИ-001/2024-135014328				
Номер кадастрового квартала: 29:22:071503				

Номер п/п	Кадастровый номер объекта недвижимости	Вид объекта недвижимости	Адрес	Площадь или основная характеристика	Категория земель	Виды разрешенного использования	Назначение (проектируемое назначение)	Кадастровая стоимость (руб)
1	2	3	4	5	6	7	8	9
41	29:22:071503:56	Земельный участок	Местоположение установлено относительно ориентира, расположенного в границах участка. Почтовый адрес ориентира: Архангельская область, г Архангельск, пр-кт Ленинградский	1179 +/-4	Земли населенных пунктов	для строительства индивидуального жилого дома	_____	1253509.97
42	29:22:071503:58	Земельный участок	Архангельская область, г Архангельск, пр-кт Ленинградский, д 358, корп 2, строен 2	96 +/-3	Земли населенных пунктов	Для эксплуатации трансформаторной подстанции (ТП-530)	_____	24775.89
43	29:22:071503:60	Земельный участок	Архангельская область, г Архангельск, пр-кт Ленинградский	1200 +/-1	Земли населенных пунктов	для проектирования и строительства индивидуального жилого дома	_____	1236656.88
44	29:22:071503:65	Земельный участок	Местоположение установлено относительно ориентира, расположенного в границах участка. Почтовый адрес ориентира: Архангельская область, г Архангельск, пр-кт Ленинградский, д 360, корп 14	1158 +/-3	Земли населенных пунктов	Для эксплуатации двухэтажного жилого дома с мансардным и подземным этажами	_____	1224038.89
45	29:22:071503:66	Земельный участок	Архангельская область, г Архангельск, пр-кт Ленинградский	8460 +/-32	Земли населенных пунктов	Многоэтажная жилая застройка(высотная застройка)	_____	12078543.52

полное наименование должности

М.П.

подпись

инициалы, фамилия

КАДАСТРОВЫЙ ПЛАН ТЕРРИТОРИИ

Лист № 10	раздела 1	Всего листов раздела 1: 49	Всего разделов: 11	Всего листов: 212
« 17 » мая 2024 г. № КУВИ-001/2024-135014328				
Номер кадастрового квартала: 29:22:071503				

Номер п/п	Кадастровый номер объекта недвижимости	Вид объекта недвижимости	Адрес	Площадь или основная характеристика	Категория земель	Виды разрешенного использования	Назначение (проектируемое назначение)	Кадастровая стоимость (руб)
1	2	3	4	5	6	7	8	9
46	29:22:071503:67	Земельный участок	Архангельская область, г Архангельск, ул Зеленая	13971 +/-41	Земли населенных пунктов	Для проектирования и строительства группы жилых домов переменной этажности от 3 до 9 этажей со встроенно-пристроенными помещениями общественного назначения первичного обслуживания	_____	17783831.11
47	29:22:071503:68	Земельный участок	Местоположение установлено относительно ориентира, расположенного в границах участка. Почтовый адрес ориентира: Архангельская область, г Архангельск, пр-кт Ленинградский	1004 +/-11	Земли населенных пунктов	Для завершения строительства индивидуального жилого дома	_____	1127371.52
48	29:22:071503:69	Земельный участок	Архангельская область, г Архангельск, пр-кт Ленинградский, д 358, корп 2, строен 3	236 +/-5	Земли населенных пунктов	Для эксплуатации здания РП-25	_____	60907.4
49	29:22:071503:70	Земельный участок	Архангельская область, г Архангельск, пр-кт Ленинградский	1200 +/-12	Земли населенных пунктов	Для строительства индивидуального жилого дома	_____	1266071.16
50	29:22:071503:74	Земельный участок	Архангельская область, г Архангельск, пр-кт Ленинградский, д 358, корп 2	8302 +/-32	Земли населенных пунктов	для эксплуатации многоквартирного жилого дома со встроенными нежилыми помещениями	_____	11995769.94

полное наименование должности

М.П.

подпись

инициалы, фамилия

КАДАСТРОВЫЙ ПЛАН ТЕРРИТОРИИ

Лист № 11	раздела 1	Всего листов раздела 1: 49	Всего разделов: 11	Всего листов: 212
-----------	-----------	----------------------------	--------------------	-------------------

« 17 » мая 2024 г. № КУВИ-001/2024-135014328

Номер кадастрового квартала: 29:22:071503

Номер п/п	Кадастровый номер объекта недвижимости	Вид объекта недвижимости	Адрес	Площадь или основная характеристика	Категория земель	Виды разрешенного использования	Назначение (проектируемое назначение)	Кадастровая стоимость (руб)
1	2	3	4	5	6	7	8	9
51	29:22:071503:76	Земельный участок	Архангельская область, г Архангельск, пр-кт Ленинградский	1033 +/-11	Земли населенных пунктов	Для завершения строительства жилого дома	_____	1165782.44
52	29:22:071503:77	Земельный участок	Архангельская область, г Архангельск, пр-кт Ленинградский	1015 +/-11	Земли населенных пунктов	Для завершения строительства жилого дома	_____	1160703.25
53	29:22:071503:78	Земельный участок	Архангельская область, г Архангельск, пр-кт Ленинградский	1200 +/-12	Земли населенных пунктов	Для размещения индивидуального жилого дома	_____	1275604.32
54	29:22:071503:79	Земельный участок	Архангельская область, г Архангельск, пр-кт Ленинградский	45 +/-2	Земли населенных пунктов	Для установки и эксплуатации торгового павильона без права капитального строительства и создания объектов недвижимости	_____	86460.45
55	29:22:071503:80	Земельный участок	Архангельская область, г Архангельск, пер Конецгорский	51 +/-2	Земли населенных пунктов	Для строительства комплектной трансформаторной подстанции	_____	13162.19

_____ полное наименование должности

М.П.

_____ подпись

_____ инициалы, фамилия

КАДАСТРОВЫЙ ПЛАН ТЕРРИТОРИИ

Лист № 12	раздела 1	Всего листов раздела 1: 49	Всего разделов: 11	Всего листов: 212
-----------	-----------	----------------------------	--------------------	-------------------

« 17 » мая 2024 г. № КУВИ-001/2024-135014328

Номер кадастрового квартала: 29:22:071503

Номер п/п	Кадастровый номер объекта недвижимости	Вид объекта недвижимости	Адрес	Площадь или основная характеристика	Категория земель	Виды разрешенного использования	Назначение (проектируемое назначение)	Кадастровая стоимость (руб)
1	2	3	4	5	6	7	8	9
56	29:22:071503:82	Здание	163016, Архангельская область, г Архангельск, пер Конецгорский, д 20	площадь: 67.1 кв.м	_____	_____	Жилое	653820.3
57	29:22:071503:83	Здание	163016, Архангельская область, г Архангельск, ул Зеленая, д 3	площадь: 44 кв.м	_____	_____	Жилое	165647.47
58	29:22:071503:84	Здание	163016, Архангельская область, г Архангельск, пер Конецгорский, д 18, к 2	площадь: 126.9 кв.м	_____	_____	Жилое	1074735.64
59	29:22:071503:85	Здание	163016, Архангельская область, г Архангельск, пер Конецгорский, д 10, к 1	площадь: 196.6 кв.м	_____	_____	Жилой дом	1513668.8
60	29:22:071503:86	Здание	163016, Архангельская область, г Архангельск, пер Конецгорский, д 17	площадь: 190.3 кв.м	_____	_____	Жилое	1501792.74

_____ полное наименование должности

М.П.

_____ подпись

_____ инициалы, фамилия

КАДАСТРОВЫЙ ПЛАН ТЕРРИТОРИИ

Лист № 13	раздела 1	Всего листов раздела 1: 49	Всего разделов: 11	Всего листов: 212
« 17 » мая 2024 г. № КУВИ-001/2024-135014328				
Номер кадастрового квартала: 29:22:071503				

Номер п/п	Кадастровый номер объекта недвижимости	Вид объекта недвижимости	Адрес	Площадь или основная характеристика	Категория земель	Виды разрешенного использования	Назначение (проектируемое назначение)	Кадастровая стоимость (руб)
1	2	3	4	5	6	7	8	9
61	29:22:071503:88	Здание	Архангельская область, г Архангельск, ул Зеленец, д 1, корп 6	площадь: 1661.5 кв.м	_____	_____	Нежилое	3950544.14
62	29:22:071503:90	Сооружение	Архангельская область, г Архангельск, ул Зеленец, д 1, корп 2, строен 1	площадь: 27.9 кв.м	_____	_____	КТП	207839.25
63	29:22:071503:92	Здание	163016, Архангельская область, г Архангельск, ул Зеленая, д 1	площадь: 74.4 кв.м	_____	_____	Жилое	280094.81
64	29:22:071503:93	Здание	163016, Архангельская область, г Архангельск, ул Зеленая, д 5	площадь: 77.2 кв.м	_____	_____	Многоквартирный дом	256005.74
65	29:22:071503:94	Здание	Архангельская область, г Архангельск, ул Зеленая, д 7	площадь: 110.2 кв.м	_____	_____	Жилое	365438.25

М.П.

КАДАСТРОВЫЙ ПЛАН ТЕРРИТОРИИ

Лист № 14	раздела 1	Всего листов раздела 1: 49	Всего разделов: 11	Всего листов: 212
-----------	-----------	----------------------------	--------------------	-------------------

« 17 » мая 2024 г. № КУВИ-001/2024-135014328

Номер кадастрового квартала: 29:22:071503

Номер п/п	Кадастровый номер объекта недвижимости	Вид объекта недвижимости	Адрес	Площадь или основная характеристика	Категория земель	Виды разрешенного использования	Назначение (проектируемое назначение)	Кадастровая стоимость (руб)
1	2	3	4	5	6	7	8	9
66	29:22:071503:95	Здание	163016, Архангельская область, г Архангельск, пер Конецгорский, д 8	площадь: 115.4 кв.м	_____	_____	Жилое	868896.26
67	29:22:071503:96	Здание	163016, Архангельская область, г Архангельск, пр-кт Ленинградский, д 356, к 4	площадь: 665.4 кв.м	_____	_____	Нежилое	9398067.44
68	29:22:071503:97	Здание	Архангельская область, г Архангельск, пр-кт Ленинградский, д 356, корп 2	площадь: 510.9 кв.м	_____	_____	Нежилое	4472223.45
69	29:22:071503:98	Здание	Архангельская область, г Архангельск, пр-кт Ленинградский, д 356, корп 3	площадь: 7013.5 кв.м	_____	_____	Многоквартирный дом	240436513.84
70	29:22:071503:99	Сооружение	Архангельская область, г Архангельск, пр-кт Ленинградский, д 356, корп 1	протяженность: 228 м	_____	_____	Электролинии уличного освещения	5342.03

полное наименование должности

М.П.

подпись

инициалы, фамилия

КАДАСТРОВЫЙ ПЛАН ТЕРРИТОРИИ

Лист № 15	раздела 1	Всего листов раздела 1: 49	Всего разделов: 11	Всего листов: 212
« 17 » мая 2024 г. № КУВИ-001/2024-135014328				
Номер кадастрового квартала: 29:22:071503				

Номер п/п	Кадастровый номер объекта недвижимости	Вид объекта недвижимости	Адрес	Площадь или основная характеристика	Категория земель	Виды разрешенного использования	Назначение (проектируемое назначение)	Кадастровая стоимость (руб)
1	2	3	4	5	6	7	8	9
71	29:22:071503:100	Здание	Архангельская область, г Архангельск, пр-кт Ленинградский, д 356, строен 1	площадь: 27 кв.м	—	—	Нежилое	304724.58
72	29:22:071503:101	Сооружение	Архангельская область, г Архангельск, пр-кт Ленинградский, д 356	протяженность: 253 м	—	—	водопроводная сеть	123061.83
73	29:22:071503:102	Объект незавершенного строительства	163016, Архангельская область, г Архангельск, пр-кт Ленинградский, д 356, к 3	площадь застройки: 1463.1 кв.м	—	—	объект незавершенного строительства	20328175.26
74	29:22:071503:103	Здание	Архангельская область, г Архангельск, пр-кт Ленинградский, д 358, корп 3	площадь: 2690.3 кв.м	—	—	Многоквартирный дом	65897202.97
75	29:22:071503:104	Здание	163016, Архангельская область, г Архангельск, пр-кт Ленинградский, д 358, к 4	площадь: 3268.9 кв.м	—	—	Многоквартирный дом	76908156.95

полное наименование должности

М.П.

подпись

инициалы, фамилия

КАДАСТРОВЫЙ ПЛАН ТЕРРИТОРИИ

Лист № 16 раздела 1 Всего листов раздела 1: 49 Всего разделов: 11 Всего листов: 212

« 17 » мая 2024 г. № КУВИ-001/2024-135014328

Номер кадастрового квартала: 29:22:071503

Номер п/п	Кадастровый номер объекта недвижимости	Вид объекта недвижимости	Адрес	Площадь или основная характеристика	Категория земель	Виды разрешенного использования	Назначение (проектируемое назначение)	Кадастровая стоимость (руб)
1	2	3	4	5	6	7	8	9
76	29:22:071503:105	Здание	Архангельская область, г Архангельск, пр-кт Ленинградский, д 358, корп 3	площадь: 2113.7 кв.м	—	—	Многоквартирный дом	51054669.51
77	29:22:071503:106	Сооружение	Архангельская область, г Архангельск, пр-кт Ленинградский, д 358, корп 4	протяженность: 130 м	—	—	линии электропередач	16327.75
78	29:22:071503:107	Сооружение	Архангельская область, г Архангельск, пр-кт Ленинградский, д 358, корп 2, строен 1	протяженность: 37 м	—	—	Сооружения энергетики и электропередачи	4647.13
79	29:22:071503:108	Здание	Архангельская область, г Архангельск, пр-кт Ленинградский, д 358, корп 2, строен 1	площадь: 16.5 кв.м	—	—	Нежилое	210673.5
80	29:22:071503:109	Здание	Архангельская область, г Архангельск, пр-кт Ленинградский, д 358, корп 2	площадь: 12216.3 кв.м	—	—	Многоквартирный дом	383918738.26

полное наименование должности

М.П.

подпись

инициалы, фамилия

КАДАСТРОВЫЙ ПЛАН ТЕРРИТОРИИ

Лист № 17	раздела 1	Всего листов раздела 1: 49	Всего разделов: 11	Всего листов: 212
« 17 » мая 2024 г. № КУВИ-001/2024-135014328				
Номер кадастрового квартала: 29:22:071503				

Номер п/п	Кадастровый номер объекта недвижимости	Вид объекта недвижимости	Адрес	Площадь или основная характеристика	Категория земель	Виды разрешенного использования	Назначение (проектируемое назначение)	Кадастровая стоимость (руб)
1	2	3	4	5	6	7	8	9
81	29:22:071503:110	Здание	Архангельская область, г Архангельск, пр-кт Ленинградский, д 358, корп 2, строен 2	площадь: 54.3 кв.м	—	—	Нежилое	457673.91
82	29:22:071503:111	Здание	163016, Архангельская область, г Архангельск, пр-кт Ленинградский, д 360, к 11	площадь: 242.1 кв.м	—	—	Жилое	2664246.98
83	29:22:071503:113	Здание	163016, Архангельская область, г Архангельск, пр-кт Ленинградский, д 360, к 6	площадь: 322 кв.м	—	—	Жилое	3398891.82
84	29:22:071503:114	Здание	163016, Архангельская область, г Архангельск, пр-кт Ленинградский, д 360, к 14	площадь: 206.9 кв.м	—	—	Жилое	2091012.44
85	29:22:071503:115	Сооружение	Архангельская область, г Архангельск, пр-кт Ленинградский, д 360	протяженность: 176 м	—	—	Сети электроснабжения	32158.01

полное наименование должности

М.П.

подпись

инициалы, фамилия

КАДАСТРОВЫЙ ПЛАН ТЕРРИТОРИИ

Лист № 18 раздела 1 Всего листов раздела 1: 49 Всего разделов: 11 Всего листов: 212

« 17 » мая 2024 г. № КУВИ-001/2024-135014328

Номер кадастрового квартала: 29:22:071503

Номер п/п	Кадастровый номер объекта недвижимости	Вид объекта недвижимости	Адрес	Площадь или основная характеристика	Категория земель	Виды разрешенного использования	Назначение (проектируемое назначение)	Кадастровая стоимость (руб)
1	2	3	4	5	6	7	8	9
86	29:22:071503:116	Сооружение	Архангельская область, г Архангельск, пр-кт Ленинградский, д 360	протяженность: 68 м	_____	_____	Тепловые сети	257366.51
87	29:22:071503:118	Сооружение	Архангельская область, г Архангельск, пр-кт Ленинградский, д 360, корп 15	протяженность: 447 м	_____	_____	Теплотрасса	1301389.46
88	29:22:071503:119	Здание	Архангельская область, г Архангельск, пр-кт Ленинградский, д 360, корп 7	площадь: 205.1 кв.м	_____	_____	Жилое	2349197.06
89	29:22:071503:120	Сооружение	Архангельская область, г Архангельск, пр-кт Ленинградский, д 360	протяженность: 86 м	_____	_____	Водопровод	130730.92
90	29:22:071503:121	Здание	163016, Архангельская область, г Архангельск, пр-кт Ленинградский, д 360, к 13	площадь: 225.5 кв.м	_____	_____	Жилое	2278991.33

_____ полное наименование должности

М.П.

_____ подпись

_____ инициалы, фамилия

КАДАСТРОВЫЙ ПЛАН ТЕРРИТОРИИ

Лист № 19 раздела 1 Всего листов раздела 1: 49 Всего разделов: 11 Всего листов: 212

« 17 » мая 2024 г. № КУВИ-001/2024-135014328

Номер кадастрового квартала: 29:22:071503

Номер п/п	Кадастровый номер объекта недвижимости	Вид объекта недвижимости	Адрес	Площадь или основная характеристика	Категория земель	Виды разрешенного использования	Назначение (проектируемое назначение)	Кадастровая стоимость (руб)
1	2	3	4	5	6	7	8	9
91	29:22:071503:122	Здание	163016, Архангельская область, г Архангельск, пр-кт Ленинградский, д 360, к 15	площадь: 284.7 кв.м	—	—	Жилой дом	3005169.26
92	29:22:071503:123	Здание	163016, Архангельская область, г Архангельск, пр-кт Ленинградский, д 360, к 9	площадь: 525.6 кв.м	—	—	Жилое	6138218.07
93	29:22:071503:124	Сооружение	Архангельская область, г Архангельск, пр-кт Ленинградский, д 360	протяженность: 201 м	—	—	Сети наружного освещения	29274.15
94	29:22:071503:125	Здание	163016, Архангельская область, г Архангельск, пр-кт Ленинградский, д 360, к 8	площадь: 183.3 кв.м	—	—	Жилое	2058335.11
95	29:22:071503:126	Здание	163016, Архангельская область, г Архангельск, пр-кт Ленинградский, д 358, к 2	площадь: 123.8 кв.м	—	—	Нежилое	665084.25

полное наименование должности

М.П.

подпись

инициалы, фамилия

КАДАСТРОВЫЙ ПЛАН ТЕРРИТОРИИ

Лист № 20 раздела 1 Всего листов раздела 1: 49 Всего разделов: 11 Всего листов: 212

« 17 » мая 2024 г. № КУВИ-001/2024-135014328

Номер кадастрового квартала: 29:22:071503

Номер п/п	Кадастровый номер объекта недвижимости	Вид объекта недвижимости	Адрес	Площадь или основная характеристика	Категория земель	Виды разрешенного использования	Назначение (проектируемое назначение)	Кадастровая стоимость (руб)
1	2	3	4	5	6	7	8	9
96	29:22:050407:145	Здание	163016, Архангельская область, г Архангельск, пр-кт Ленинградский, д 356	площадь: 12198.7 кв.м	—	—	Многоквартирный дом	338917438.6
97	29:22:000000:277	Здание	163016, Архангельская область, г Архангельск, пр-кт Ленинградский, д 360, к 12	площадь: 232.1 кв.м	—	—	Жилое	2345693.52
98	29:22:000000:288	Здание	163016, Архангельская область, г Архангельск, пер Конецгорский, д 19	площадь: 88.4 кв.м	—	—	Жилое	880943.35
99	29:22:000000:289	Здание	163016, Архангельская область, г Архангельск, пер Конецгорский, д 16, к 1	площадь: 39.7 кв.м	—	—	Жилое	395627.27
100	29:22:071503:526	Здание	Архангельская область, г Архангельск, пр-кт Ленинградский, д 360	площадь: 8966.7 кв.м	—	—	Многоквартирный дом	367118692.74

полное наименование должности

М.П.

подпись

инициалы, фамилия

КАДАСТРОВЫЙ ПЛАН ТЕРРИТОРИИ

Лист № 21	раздела 1	Всего листов раздела 1: 49	Всего разделов: 11	Всего листов: 212
-----------	-----------	----------------------------	--------------------	-------------------

« 17 » мая 2024 г. № КУВИ-001/2024-135014328

Номер кадастрового квартала: 29:22:071503

Номер п/п	Кадастровый номер объекта недвижимости	Вид объекта недвижимости	Адрес	Площадь или основная характеристика	Категория земель	Виды разрешенного использования	Назначение (проектируемое назначение)	Кадастровая стоимость (руб)
1	2	3	4	5	6	7	8	9
101	29:22:071503:528	Здание	163016, Архангельская область, г Архангельск, пр-кт Ленинградский, д 360, к 3	площадь: 75.8 кв.м	—	—	Жилое	738592.82
102	29:22:071503:529	Здание	163016, Архангельская область, г Архангельск, пр-кт Ленинградский, д 360, к 10	площадь: 184.1 кв.м	—	—	Жилое	1984625.83
103	29:22:071503:532	Земельный участок	Архангельская область, г Архангельск, пр-кт Ленинградский	3079 +/-19	Земли населенных пунктов	Для проектирования и строительства многоэтажного жилого дома	—	5296339.33
104	29:22:071503:533	Здание	Архангельская область, г Архангельск, пр-кт Ленинградский, д 356, корп 1	площадь: 4087.9 кв.м	—	—	Многоквартирный дом	74804299.9
105	29:22:071503:544	Здание	163016, Архангельская область, г Архангельск, пер Конецгорский, д 11	площадь: 306.2 кв.м	—	—	Жилое	3171027.47

_____ полное наименование должности

М.П.

_____ подпись

_____ инициалы, фамилия

КАДАСТРОВЫЙ ПЛАН ТЕРРИТОРИИ

Лист № 22	раздела 1	Всего листов раздела 1: 49	Всего разделов: 11	Всего листов: 212
-----------	-----------	----------------------------	--------------------	-------------------

« 17 » мая 2024 г. № КУВИ-001/2024-135014328

Номер кадастрового квартала: 29:22:071503

Номер п/п	Кадастровый номер объекта недвижимости	Вид объекта недвижимости	Адрес	Площадь или основная характеристика	Категория земель	Виды разрешенного использования	Назначение (проектируемое назначение)	Кадастровая стоимость (руб)
1	2	3	4	5	6	7	8	9
106	29:22:071503:857	Объект незавершенного строительства	Архангельская область, г Архангельск	площадь: 120 кв.м	—	—	Нежилое	390562.8
107	29:22:071503:863	Здание	Архангельская область, г Архангельск, пр-кт Ленинградский, д 360, корп 1	площадь: 9031.9 кв.м	—	—	Многоквартирный дом	373990278.63
108	29:22:071503:1064	Сооружение	163016, Архангельская область, г Архангельск, пр-кт Ленинградский, д 360, к 1	протяженность: 93 м	—	—	10) сооружения коммунального хозяйства	320307.02
109	29:22:071503:1065	Сооружение	Архангельская область, г Архангельск, пр-кт Ленинградский, д 360, корп 1	протяженность: 117 м	—	—	10) сооружения коммунального хозяйства	244550.43
110	29:22:071503:1066	Сооружение	Архангельская область, г Архангельск, пр-кт Ленинградский, д 360, корп 1	протяженность: 122 м	—	—	10 Сооружение коммунального хозяйства	20267.07

_____ полное наименование должности

М.П.

_____ подпись

_____ инициалы, фамилия

КАДАСТРОВЫЙ ПЛАН ТЕРРИТОРИИ

Лист № 23	раздела 1	Всего листов раздела 1: 49	Всего разделов: 11	Всего листов: 212
« 17 » мая 2024 г. № КУВИ-001/2024-135014328				
Номер кадастрового квартала: 29:22:071503				

Номер п/п	Кадастровый номер объекта недвижимости	Вид объекта недвижимости	Адрес	Площадь или основная характеристика	Категория земель	Виды разрешенного использования	Назначение (проектируемое назначение)	Кадастровая стоимость (руб)
1	2	3	4	5	6	7	8	9
111	29:22:071503:1067	Сооружение	Архангельская область, г Архангельск, пр-кт Ленинградский, д 360, корп 1	протяженность: 95 м	—	—	10.3 Сооружения канализации	204407.1
112	29:22:071503:1068	Сооружение	Архангельская область, г Архангельск, пр-кт Ленинградский, д 360, корп 1	протяженность: 177 м	—	—	10 Сооружение коммунального хозяйства	824504.46
113	29:22:071503:1069	Сооружение	Архангельская область, г Архангельск, пр-кт Ленинградский, д 360, корп 1	протяженность: 254 м	—	—	10.3 Сооружения канализации	546520.04
114	29:22:071503:1070	Сооружение	Архангельская область, г Архангельск, пр-кт Ленинградский, д 360, корп 1	протяженность: 307 м	—	—	10 Сооружение коммунального хозяйства	50999.93
115	29:22:071503:1076	Земельный участок	Архангельская область, г Архангельск, пр-кт Ленинградский	25 +/-2	Земли населенных пунктов	Для строительства комплектной трансформаторной подстанции	—	6452.05

_____ полное наименование должности

М.П.

_____ подпись

_____ инициалы, фамилия

КАДАСТРОВЫЙ ПЛАН ТЕРРИТОРИИ

Лист № 24	раздела 1	Всего листов раздела 1: 49	Всего разделов: 11	Всего листов: 212
-----------	-----------	----------------------------	--------------------	-------------------

« 17 » мая 2024 г. № КУВИ-001/2024-135014328

Номер кадастрового квартала: 29:22:071503

Номер п/п	Кадастровый номер объекта недвижимости	Вид объекта недвижимости	Адрес	Площадь или основная характеристика	Категория земель	Виды разрешенного использования	Назначение (проектируемое назначение)	Кадастровая стоимость (руб)
1	2	3	4	5	6	7	8	9
116	29:22:071503:1077	Земельный участок	Архангельская область, г Архангельск, пр-кт Ленинградский	4112 +/-37	Земли населенных пунктов	Для размещения многоэтажного жилого дома	_____	6931788.36
117	29:22:071503:1081	Здание	163016, Архангельская область, г Архангельск, пр-кт Ленинградский, д 360, к 5	площадь: 225.7 кв.м	_____	_____	Жилое	2737215.13
118	29:22:071503:1082	Здание	163016, Архангельская область, г Архангельск, пер Конецгорский, д 9	площадь: 144 кв.м	_____	_____	Жилое	1330427.1
119	29:22:071503:1083	Сооружение	163016, Архангельская область, г Архангельск, пр-кт Ленинградский, д 360	протяженность: 134 м	_____	_____	Иное сооружение (Канализация)	247132.8
120	29:22:071503:1084	Сооружение	Архангельская область, г Архангельск, пр-кт Ленинградский, д 360	протяженность: 12 м	_____	_____	Иное сооружение (Канализация хозфекальная. Выпуски)	22131.3

_____ полное наименование должности

М.П.

_____ подпись

_____ инициалы, фамилия

КАДАСТРОВЫЙ ПЛАН ТЕРРИТОРИИ

Лист № 25	раздела 1	Всего листов раздела 1: 49	Всего разделов: 11	Всего листов: 212
-----------	-----------	----------------------------	--------------------	-------------------

« 17 » мая 2024 г. № КУВИ-001/2024-135014328

Номер кадастрового квартала: 29:22:071503

Номер п/п	Кадастровый номер объекта недвижимости	Вид объекта недвижимости	Адрес	Площадь или основная характеристика	Категория земель	Виды разрешенного использования	Назначение (проектируемое назначение)	Кадастровая стоимость (руб)
1	2	3	4	5	6	7	8	9
121	29:22:071503:1085	Земельный участок	Архангельская область, г Архангельск, пр-кт Ленинградский	5109 +/-25	Земли населенных пунктов	Для размещения многоэтажного жилого дома	_____	8173065.21
122	29:22:071503:1087	Земельный участок	163016, Архангельская область, г Архангельск, пер Конецгорский	1200 +/-12	Земли населенных пунктов	Для размещения индивидуального жилого дома	_____	1266734.64
123	29:22:071503:1089	Объект незавершенного строительства	163000, Архангельская область, г Архангельск	площадь: 6600 кв.м	_____	_____	Многоквартирный дом	11756382
124	29:22:071503:1121	Здание	163016, Архангельская область, г Архангельск, пер Конецгорский, д 22	площадь: 66 кв.м	_____	_____	Жилое	701565.74
125	29:22:071503:1122	Здание	163016, Архангельская область, г Архангельск, пер Конецгорский, д 22, к 1	площадь: 79 кв.м	_____	_____	Жилое	699794.11

_____ полное наименование должности

М.П.

_____ подпись

_____ инициалы, фамилия

КАДАСТРОВЫЙ ПЛАН ТЕРРИТОРИИ

Лист № 26	раздела 1	Всего листов раздела 1: 49	Всего разделов: 11	Всего листов: 212
-----------	-----------	----------------------------	--------------------	-------------------

« 17 » мая 2024 г. № КУВИ-001/2024-135014328

Номер кадастрового квартала: 29:22:071503

Номер п/п	Кадастровый номер объекта недвижимости	Вид объекта недвижимости	Адрес	Площадь или основная характеристика	Категория земель	Виды разрешенного использования	Назначение (проектируемое назначение)	Кадастровая стоимость (руб)
1	2	3	4	5	6	7	8	9
126	29:22:071503:1128	Земельный участок	Архангельская область, г Архангельск, ул Зеленая, д 5	945 +/-11	Земли населенных пунктов	Для эксплуатации многоквартирного жилого дома	_____	1048505.85
127	29:22:071503:1129	Здание	163016, Архангельская область, г Архангельск, пер Конецгорский, д 9, корп 2	площадь: 234.4 кв.м	_____	_____	Жилое	2210757.17
128	29:22:071503:1130	Земельный участок	163016, Архангельская область, г Архангельск, пер Конецгорский	853 +/-10	Земли населенных пунктов	Для размещения индивидуального жилого дома	_____	952732.76
129	29:22:071503:1132	Земельный участок	Архангельская область, г Архангельск, пр-кт Ленинградский	6361 +/-28	Земли населенных пунктов	Для размещения многоэтажного жилого дома	_____	9738263.35
130	29:22:071503:1134	Земельный участок	Архангельская область, г Архангельск, пр-кт Ленинградский	100 +/-4	Земли населенных пунктов	Для строительства группы среднетажных жилых домов	_____	91968.37

_____ полное наименование должности

М.П.

_____ подпись

_____ инициалы, фамилия

КАДАСТРОВЫЙ ПЛАН ТЕРРИТОРИИ

Лист № 27	раздела 1	Всего листов раздела 1: 49	Всего разделов: 11	Всего листов: 212
-----------	-----------	----------------------------	--------------------	-------------------

« 17 » мая 2024 г. № КУВИ-001/2024-135014328

Номер кадастрового квартала: 29:22:071503

Номер п/п	Кадастровый номер объекта недвижимости	Вид объекта недвижимости	Адрес	Площадь или основная характеристика	Категория земель	Виды разрешенного использования	Назначение (проектируемое назначение)	Кадастровая стоимость (руб)
1	2	3	4	5	6	7	8	9
131	29:22:071503:1135	Земельный участок	Архангельская область, г Архангельск, пр-кт Ленинградский	1750 +/-15	Земли населенных пунктов	Для размещения объекта розничной торговли	_____	3005513.76
132	29:22:071503:1136	Здание	163016, Архангельская область, г Архангельск, пер Конецгорский, д 14	площадь: 108.2 кв.м	_____	_____	Жилое	1198065.23
133	29:22:071503:1137	Земельный участок	Архангельская область, г Архангельск, пр-кт Ленинградский	1295 +/-13	Земли населенных пунктов	для размещения очистных сооружений ливневой канализации	_____	334216.44
134	29:22:071503:1138	Сооружение	Архангельская область, г Архангельск, пр-кт Ленинградский	протяженность: 60 м	_____	_____	10.3 Сооружения канализации	142009.14
135	29:22:071503:1139	Сооружение	Архангельская область, г Архангельск, пр-кт Ленинградский	протяженность: 38 м	_____	_____	7.7. Сооружения трубопроводного транспорта	93867.84

_____ полное наименование должности

М.П.

_____ подпись

_____ инициалы, фамилия

КАДАСТРОВЫЙ ПЛАН ТЕРРИТОРИИ

Лист № 28	раздела 1	Всего листов раздела 1: 49	Всего разделов: 11	Всего листов: 212
-----------	-----------	----------------------------	--------------------	-------------------

« 17 » мая 2024 г. № КУВИ-001/2024-135014328

Номер кадастрового квартала: 29:22:071503

Номер п/п	Кадастровый номер объекта недвижимости	Вид объекта недвижимости	Адрес	Площадь или основная характеристика	Категория земель	Виды разрешенного использования	Назначение (проектируемое назначение)	Кадастровая стоимость (руб)
1	2	3	4	5	6	7	8	9
136	29:22:071503:1140	Сооружение	Архангельская область, г Архангельск, пр-кт Ленинградский	протяженность: 254 м	—	—	10.3 Сооружения канализации	601172.04
137	29:22:071503:1141	Сооружение	Архангельская область, г Архангельск, пр-кт Ленинградский	протяженность: 135 м	—	—	10.3 Сооружения канализации	319520.57
138	29:22:071503:1142	Здание	163016, Архангельская область, г Архангельск, пр-кт Ленинградский, д 394, к 1	площадь: 4768.6 кв.м	—	—	Многоквартирный дом	141632854.2
139	29:22:071503:1206	Сооружение	Архангельская область, г Архангельск, пр-кт Ленинградский	протяженность: 73 м	—	—	7.7. Сооружения трубопроводного транспорта	180325.07
140	29:22:071503:1207	Сооружение	Архангельская область, г Архангельск, пр-кт Ленинградский	протяженность: 33 м	—	—	10.3 Сооружения канализации	78105.03

полное наименование должности

М.П.

подпись

инициалы, фамилия

КАДАСТРОВЫЙ ПЛАН ТЕРРИТОРИИ

Лист № 29	раздела 1	Всего листов раздела 1: 49	Всего разделов: 11	Всего листов: 212
-----------	-----------	----------------------------	--------------------	-------------------

« 17 » мая 2024 г. № КУВИ-001/2024-135014328

Номер кадастрового квартала: 29:22:071503

Номер п/п	Кадастровый номер объекта недвижимости	Вид объекта недвижимости	Адрес	Площадь или основная характеристика	Категория земель	Виды разрешенного использования	Назначение (проектируемое назначение)	Кадастровая стоимость (руб)
1	2	3	4	5	6	7	8	9
141	29:22:071503:1208	Здание	163016, Архангельская область, г Архангельск, пр-кт Ленинградский, д 394	площадь: 4768.6 кв.м	—	—	Многоквартирный дом	141632854.2
142	29:22:071503:1272	Сооружение	Архангельская область, г Архангельск, пр-кт Ленинградский	протяженность: 111 м	—	—	10.3 Сооружения канализации	262716.92
143	29:22:071503:1273	Здание	163016, Архангельская область, г Архангельск, пр-кт Ленинградский, д 394, к 2	площадь: 4768.6 кв.м	—	—	Многоквартирный дом	141632854.2
144	29:22:071503:1340	Сооружение	Архангельская область, г Архангельск, пр-кт Ленинградский	протяженность: 83 м	—	—	10.3 Сооружения канализации	196445.98
145	29:22:071503:1341	Сооружение	Архангельская область, г Архангельск, пр-кт Ленинградский	протяженность: 95 м	—	—	7.7. Сооружения трубопроводного транспорта	234669.61

М.П.

КАДАСТРОВЫЙ ПЛАН ТЕРРИТОРИИ

Лист № 30	раздела 1	Всего листов раздела 1: 49	Всего разделов: 11	Всего листов: 212
-----------	-----------	----------------------------	--------------------	-------------------

« 17 » мая 2024 г. № КУВИ-001/2024-135014328

Номер кадастрового квартала: 29:22:071503

Номер п/п	Кадастровый номер объекта недвижимости	Вид объекта недвижимости	Адрес	Площадь или основная характеристика	Категория земель	Виды разрешенного использования	Назначение (проектируемое назначение)	Кадастровая стоимость (руб)
1	2	3	4	5	6	7	8	9
146	29:22:071503:1342	Здание	163016, Архангельская область, г Архангельск, пр-кт Ленинградский, д 392	площадь: 5427.7 кв.м	—	—	Многоквартирный дом	162923863.33
147	29:22:071503:1423	Сооружение	Архангельская область, г Архангельск, пр-кт Ленинградский	протяженность: 80 м	—	—	7.7. Сооружения трубопроводного транспорта	212817.78
148	29:22:071503:1424	Сооружение	Архангельская область, г Архангельск, пр-кт Ленинградский	протяженность: 163 м	—	—	10.3 Сооружения канализации	400822.35
149	29:22:071503:1425	Сооружение	Архангельская область, г Архангельск, пр-кт Ленинградский	протяженность: 55 м	—	—	10.3 Сооружения канализации	135246.8
150	29:22:071503:1426	Сооружение	Архангельская область, г Архангельск, пр-кт Ленинградский	объем: 33 куб.м	—	—	10.3. Сооружения канализации	215010.18

_____ полное наименование должности

М.П.

_____ подпись

_____ инициалы, фамилия

КАДАСТРОВЫЙ ПЛАН ТЕРРИТОРИИ

Лист № 31	раздела 1	Всего листов раздела 1: 49	Всего разделов: 11	Всего листов: 212
« 17 » мая 2024 г. № КУВИ-001/2024-135014328				
Номер кадастрового квартала: 29:22:071503				

Номер п/п	Кадастровый номер объекта недвижимости	Вид объекта недвижимости	Адрес	Площадь или основная характеристика	Категория земель	Виды разрешенного использования	Назначение (проектируемое назначение)	Кадастровая стоимость (руб)
1	2	3	4	5	6	7	8	9
151	29:22:071503:1427 (Граница участка многоконтурная. Количество контуров - 2)	Земельный участок	Архангельская область, г Архангельск	5955 +/-27	Земли населенных пунктов	для строительства объекта "Газопровод межпоселковый от пос. Силикатный до ГГРП г. Архангельска Архангельской области	_____	1510604.85
152	29:22:071503:1428	Земельный участок	Архангельская область, г Архангельск, пер Конецгорский	300 +/-6	Земли населенных пунктов	Для размещения индивидуального жилого дома (без права капитального строительства и создания объектов недвижимости)	_____	324774
153	29:22:071503:1429	Здание	163016, Архангельская область, г Архангельск, пер Конецгорский, д 9, к 1	площадь: 325.9 кв.м	_____	_____	Жилое	3136474.2
154	29:22:071503:1430	Здание	163016, Архангельская область, г Архангельск, пр-кт Ленинградский, д 390	площадь: 821.5 кв.м	_____	_____	Нежилое	14121959.73
155	29:22:071503:1431	Сооружение	163069, Архангельская область, г Архангельск	протяженность: 8 м	_____	_____	10) Сооружения коммунального хозяйства	44253.06

полное наименование должности

М.П.

подпись

инициалы, фамилия

КАДАСТРОВЫЙ ПЛАН ТЕРРИТОРИИ

Лист № 32	раздела 1	Всего листов раздела 1: 49	Всего разделов: 11	Всего листов: 212
-----------	-----------	----------------------------	--------------------	-------------------

« 17 » мая 2024 г. № КУВИ-001/2024-135014328

Номер кадастрового квартала: 29:22:071503

Номер п/п	Кадастровый номер объекта недвижимости	Вид объекта недвижимости	Адрес	Площадь или основная характеристика	Категория земель	Виды разрешенного использования	Назначение (проектируемое назначение)	Кадастровая стоимость (руб)
1	2	3	4	5	6	7	8	9
156	29:22:071503:1432	Сооружение	163069, Архангельская область, г Архангельск	протяженность: 58 м	_____	_____	10) Сооружения коммунального хозяйства	142623.9
157	29:22:071503:1433	Сооружение	163069, Архангельская область, г Архангельск	протяженность: 21 м	_____	_____	10) Сооружения коммунального хозяйства	55864.67
158	29:22:071503:1434	Сооружение	163069, Архангельская область, г Архангельск	протяженность: 17 м	_____	_____	10) Сооружения коммунального хозяйства	41803.56
159	29:22:071503:1435	Здание	163016, Архангельская область, г Архангельск, пр-кт Ленинградский, д 360, к 4	площадь: 78.9 кв.м	_____	_____	Жилое	891108.08
160	29:22:071503:1436	Земельный участок	Архангельская область, г Архангельск	2951 +/-19	Земли населенных пунктов	для строительства объекта "Газопровод межпоселковый от пос. Силикатный до ГГРП г. Архангельска Архангельской области"	_____	748580.17

_____ полное наименование должности

М.П.

_____ подпись

_____ инициалы, фамилия

КАДАСТРОВЫЙ ПЛАН ТЕРРИТОРИИ

Лист № 33	раздела 1	Всего листов раздела 1: 49	Всего разделов: 11	Всего листов: 212
« 17 » мая 2024 г. № КУВИ-001/2024-135014328				
Номер кадастрового квартала: 29:22:071503				

Номер п/п	Кадастровый номер объекта недвижимости	Вид объекта недвижимости	Адрес	Площадь или основная характеристика	Категория земель	Виды разрешенного использования	Назначение (проектируемое назначение)	Кадастровая стоимость (руб)
1	2	3	4	5	6	7	8	9
161	29:22:071503:1438	Сооружение	Архангельская область, г Архангельск, пр-кт Ленинградский	протяженность: 246 м	_____	_____	1.1. Сооружения электроэнергетики	44225.27
162	29:22:071503:1561	Земельный участок	Архангельская область, г Архангельск, пер Конецгорский	3981 +/-22	Земли населенных пунктов	Для эксплуатации пер. Конецгорского (для размещения линейного объекта)	_____	1009860.27
163	29:22:071503:1564	Здание	163016, Архангельская область, г Архангельск, пер Конецгорский, д 10	площадь: 130.5 кв.м	_____	_____	Жилое	1080105.86
164	29:22:071503:1565	Здание	163016, Архангельская область, г Архангельск, пер Конецгорский, д 15	площадь: 139.4 кв.м	_____	_____	Жилое	1395254.63
165	29:22:071503:1569	Сооружение	163016, Архангельская область, г Архангельск, пер Конецгорский	протяженность: 83 м	_____	_____	10) сооружения коммунального хозяйства	189255.81

полное наименование должности

М.П.

подпись

инициалы, фамилия

КАДАСТРОВЫЙ ПЛАН ТЕРРИТОРИИ

Лист № 34	раздела 1	Всего листов раздела 1: 49	Всего разделов: 11	Всего листов: 212
« 17 » мая 2024 г. № КУВИ-001/2024-135014328				
Номер кадастрового квартала: 29:22:071503				

Номер п/п	Кадастровый номер объекта недвижимости	Вид объекта недвижимости	Адрес	Площадь или основная характеристика	Категория земель	Виды разрешенного использования	Назначение (проектируемое назначение)	Кадастровая стоимость (руб)
1	2	3	4	5	6	7	8	9
166	29:22:071503:1570	Сооружение	Архангельская область, г Архангельск	протяженность: 439 м	_____	_____	7.4. сооружения дорожного транспорта	1587650.09
167	29:22:071503:1571	Сооружение	Архангельская область, г Архангельск, территориальный округ Варавино-Фактория	протяженность: 65 м	_____	_____	1.1. сооружения электроэнергетики	11685.54
168	29:22:071503:1572	Земельный участок	Архангельская область, г Архангельск, пр-кт Ленинградский	6858 +/-29	Земли населенных пунктов	Для размещения многоэтажного жилого дома	_____	10263201.28
169	29:22:071503:1573	Здание	Архангельская область, г Архангельск, пер Конецгорский, д 9, к 3	площадь: 132.8 кв.м	_____	_____	Жилое	1405879.57
170	29:22:071503:1574	Здание	163016, Архангельская область, г Архангельск, пер Конецгорский, д 15, корп 1	площадь: 188.5 кв.м	_____	_____	Жилое	2367462.84

полное наименование должности

М.П.

подпись

инициалы, фамилия

КАДАСТРОВЫЙ ПЛАН ТЕРРИТОРИИ

Лист № 35	раздела 1	Всего листов раздела 1: 49	Всего разделов: 11	Всего листов: 212
-----------	-----------	----------------------------	--------------------	-------------------

« 17 » мая 2024 г. № КУВИ-001/2024-135014328

Номер кадастрового квартала: 29:22:071503

Номер п/п	Кадастровый номер объекта недвижимости	Вид объекта недвижимости	Адрес	Площадь или основная характеристика	Категория земель	Виды разрешенного использования	Назначение (проектируемое назначение)	Кадастровая стоимость (руб)
1	2	3	4	5	6	7	8	9
171	29:22:071503:1577	Земельный участок	Архангельская область, г Архангельск, пр-кт Ленинградский	3217 +/-20	Земли населенных пунктов	Среднеэтажная жилая застройка	_____	2958622.53
172	29:22:071503:1578	Земельный участок	Архангельская область, г Архангельск, пр-кт Ленинградский	5530 +/-26	Земли населенных пунктов	Среднеэтажная жилая застройка	_____	4678982.9
173	29:22:071503:1579	Земельный участок	Архангельская область, г Архангельск, пр-кт Ленинградский	3087 +/-19	Земли населенных пунктов	Среднеэтажная жилая застройка	_____	2839063.64
174	29:22:071503:1580	Здание	163016, Архангельская область, г Архангельск, пер Конецгорский, д 17, корп 1	площадь: 186.6 кв.м	_____	_____	Жилое	2011347.09
175	29:22:071503:1581	Здание	Архангельская область, г Архангельск, пр-кт Ленинградский, д 358	площадь: 6412.3 кв.м	_____	_____	Многоквартирный дом	307756680.79

_____ полное наименование должности

М.П.

_____ подпись

_____ инициалы, фамилия

КАДАСТРОВЫЙ ПЛАН ТЕРРИТОРИИ

Лист № 36	раздела 1	Всего листов раздела 1: 49	Всего разделов: 11	Всего листов: 212
-----------	-----------	----------------------------	--------------------	-------------------

« 17 » мая 2024 г. № КУВИ-001/2024-135014328

Номер кадастрового квартала: 29:22:071503

Номер п/п	Кадастровый номер объекта недвижимости	Вид объекта недвижимости	Адрес	Площадь или основная характеристика	Категория земель	Виды разрешенного использования	Назначение (проектируемое назначение)	Кадастровая стоимость (руб)
1	2	3	4	5	6	7	8	9
176	29:22:071503:1654	Сооружение	Архангельская область, г Архангельск, пр-кт Ленинградский	протяженность: 30 м	_____	_____	10.3. Сооружения канализации	21923.4
177	29:22:071503:1655	Сооружение	Архангельская область, г Архангельск, пр-кт Ленинградский	протяженность: 123 м	_____	_____	10.3. Сооружения канализации	351610.95
178	29:22:071503:1656	Сооружение	Архангельская область, г Архангельск, пр-кт Ленинградский	протяженность: 46 м	_____	_____	10.3. Сооружения канализации	131496.78
179	29:22:071503:1657	Сооружение	Архангельская область, г Архангельск, пр-кт Ленинградский	протяженность: 94 м	_____	_____	7.8. Сооружения связи	96647.94
180	29:22:071503:1658	Сооружение	Архангельская область, г Архангельск, пр-кт Ленинградский	протяженность: 25 м	_____	_____	10.1. Сооружения водозаборные	85507.14

_____ полное наименование должности

М.П.

_____ подпись

_____ инициалы, фамилия

КАДАСТРОВЫЙ ПЛАН ТЕРРИТОРИИ

Лист № 37	раздела 1	Всего листов раздела 1: 49	Всего разделов: 11	Всего листов: 212
-----------	-----------	----------------------------	--------------------	-------------------

« 17 » мая 2024 г. № КУВИ-001/2024-135014328

Номер кадастрового квартала: 29:22:071503

Номер п/п	Кадастровый номер объекта недвижимости	Вид объекта недвижимости	Адрес	Площадь или основная характеристика	Категория земель	Виды разрешенного использования	Назначение (проектируемое назначение)	Кадастровая стоимость (руб)
1	2	3	4	5	6	7	8	9
181	29:22:071503:1659	Сооружение	Архангельская область, г Архангельск, пр-кт Ленинградский	протяженность: 152 м	_____	_____	10.3. Сооружения канализации	434511.1
182	29:22:071503:1661	Здание	163016, Архангельская область, г Архангельск, пр-кт Ленинградский	площадь: 18.5 кв.м	_____	_____	Нежилое	55695.07
183	29:22:071503:1662	Сооружение	Архангельская область, г Архангельск, пр-кт Ленинградский	протяженность: 226 м	_____	_____	1.1. Сооружения электроэнергетики	48344.23
184	29:22:071503:1663	Сооружение	Архангельская область, г Архангельск, пр-кт Ленинградский	протяженность: 66 м	_____	_____	10.3. Сооружения канализации	188669.29
185	29:22:071503:1664	Сооружение	Архангельская область, г Архангельск, пр-кт Ленинградский	протяженность: 24 м	_____	_____	10.1. Сооружения водозаборные	82086.86

_____ полное наименование должности

М.П.

_____ подпись

_____ инициалы, фамилия

КАДАСТРОВЫЙ ПЛАН ТЕРРИТОРИИ

Лист № 38	раздела 1	Всего листов раздела 1: 49	Всего разделов: 11	Всего листов: 212
-----------	-----------	----------------------------	--------------------	-------------------

« 17 » мая 2024 г. № КУВИ-001/2024-135014328

Номер кадастрового квартала: 29:22:071503

Номер п/п	Кадастровый номер объекта недвижимости	Вид объекта недвижимости	Адрес	Площадь или основная характеристика	Категория земель	Виды разрешенного использования	Назначение (проектируемое назначение)	Кадастровая стоимость (руб)
1	2	3	4	5	6	7	8	9
186	29:22:071503:1665	Сооружение	Архангельская область, г Архангельск, пр-кт Ленинградский	протяженность: 55 м	_____	_____	7.8. Сооружения связи	56549.33
187	29:22:071503:1666	Сооружение	Архангельская область, г Архангельск, пр-кт Ленинградский	протяженность: 143 м	_____	_____	10.3. Сооружения канализации	408783.47
188	29:22:071503:1667	Здание	163016, Архангельская область, г Архангельск, пр-кт Ленинградский, д 358, корп 1	площадь: 6362.3 кв.м	_____	_____	Многоквартирный дом	305356943.72
189	29:22:071503:1741	Здание	Архангельская область, г Архангельск	площадь: 18.2 кв.м	_____	_____	Нежилое	99156.36
190	29:22:071503:1742	Здание	163002, Архангельская область, г Архангельск, пр-кт Ленинградский, д 5	площадь: 20.9 кв.м	_____	_____	Нежилое	108921.34

_____ полное наименование должности

М.П.

_____ подпись

_____ инициалы, фамилия

КАДАСТРОВЫЙ ПЛАН ТЕРРИТОРИИ

Лист № 39	раздела 1	Всего листов раздела 1: 49	Всего разделов: 11	Всего листов: 212
« 17 » мая 2024 г. № КУВИ-001/2024-135014328				
Номер кадастрового квартала: 29:22:071503				

Номер п/п	Кадастровый номер объекта недвижимости	Вид объекта недвижимости	Адрес	Площадь или основная характеристика	Категория земель	Виды разрешенного использования	Назначение (проектируемое назначение)	Кадастровая стоимость (руб)
1	2	3	4	5	6	7	8	9
191	29:22:071503:1744	Здание	Архангельская область, г Архангельск, пр-кт Ленинградский, ГСК «Южный», бокс № 17	площадь: 21.9 кв.м	_____	_____	Гараж	155269.82
192	29:22:071503:1746	Земельный участок	Архангельская область, г Архангельск	4674 +/-24	Земли населенных пунктов	для размещения линейного объекта	_____	1185653.58
193	29:22:071503:1747	Здание	Архангельская область, г Архангельск, пр-кт Ленинградский	площадь: 22.7 кв.м	_____	_____	Нежилое	126143.56
194	29:22:071503:1748	Здание	Архангельская область, г Архангельск, пр-кт Ленинградский, бокс 4, ГСК «Южный»	площадь: 18.1 кв.м	_____	_____	Нежилое	94318.42
195	29:22:071503:1749	Здание	Архангельская область, г Архангельск, пр-кт Ленинградский, бокс 19	площадь: 19.5 кв.м	_____	_____	Нежилое	56566.09

М.П.

полное наименование должности

подпись

инициалы, фамилия

КАДАСТРОВЫЙ ПЛАН ТЕРРИТОРИИ

Лист № 40	раздела 1	Всего листов раздела 1: 49	Всего разделов: 11	Всего листов: 212
-----------	-----------	----------------------------	--------------------	-------------------

« 17 » мая 2024 г. № КУВИ-001/2024-135014328

Номер кадастрового квартала: 29:22:071503

Номер п/п	Кадастровый номер объекта недвижимости	Вид объекта недвижимости	Адрес	Площадь или основная характеристика	Категория земель	Виды разрешенного использования	Назначение (проектируемое назначение)	Кадастровая стоимость (руб)
1	2	3	4	5	6	7	8	9
196	29:22:071503:1750	Здание	Архангельская область, г Архангельск	площадь: 17.9 кв.м	_____	_____	Нежилое	93285.89
197	29:22:071503:1751	Здание	Архангельская область, г Архангельск, пр-кт Ленинградский, бокс № 6	площадь: 18.5 кв.м	_____	_____	Нежилое	96404.55
198	29:22:071503:1752	Здание	Архангельская область, г Архангельск, пр-кт Ленинградский, ГСК «Южный», бокс № 8	площадь: 17.6 кв.м	_____	_____	Нежилое	91726.56
199	29:22:071503:1753	Здание	Архангельская область	площадь: 18 кв.м	_____	_____	Нежилое	93812.69
200	29:22:071503:1754	Здание	Архангельская область, г Архангельск, пр-кт Ленинградский	площадь: 16.3 кв.м	_____	_____	Нежилое	87455.45

_____ полное наименование должности

М.П.

_____ подпись

_____ инициалы, фамилия

КАДАСТРОВЫЙ ПЛАН ТЕРРИТОРИИ

Лист № 41	раздела 1	Всего листов раздела 1: 49	Всего разделов: 11	Всего листов: 212
« 17 » мая 2024 г. № КУВИ-001/2024-135014328				
Номер кадастрового квартала: 29:22:071503				

Номер п/п	Кадастровый номер объекта недвижимости	Вид объекта недвижимости	Адрес	Площадь или основная характеристика	Категория земель	Виды разрешенного использования	Назначение (проектируемое назначение)	Кадастровая стоимость (руб)
1	2	3	4	5	6	7	8	9
201	29:22:071503:1755	Здание	Архангельская область, г Архангельск	площадь: 16.6 кв.м	—	—	Нежилое	89065.06
202	29:22:071503:1758	Здание	Архангельская область, г Архангельск, пр-кт Ленинградский, бокс 11, ГСК «Южный»	площадь: 14.1 кв.м	—	—	Гараж	106621.06
203	29:22:071503:1759	Здание	Архангельская область, г Архангельск, пр-кт Ленинградский, бокс №9	площадь: 17.9 кв.м	—	—	Нежилое	106089.69
204	29:22:071503:1760	Здание	Архангельская область, г Архангельск, пр-кт Ленинградский	площадь: 45.5 кв.м	—	—	Нежилое	280236.96
205	29:22:071503:1761	Здание	Архангельская область, г Архангельск, пр-кт Ленинградский, бокс 2, ГСК «Южный»	площадь: 15.9 кв.м	—	—	Нежилое	42273.08

полное наименование должности

М.П.

подпись

инициалы, фамилия

КАДАСТРОВЫЙ ПЛАН ТЕРРИТОРИИ

Лист № 42	раздела 1	Всего листов раздела 1: 49	Всего разделов: 11	Всего листов: 212
-----------	-----------	----------------------------	--------------------	-------------------

« 17 » мая 2024 г. № КУВИ-001/2024-135014328

Номер кадастрового квартала: 29:22:071503

Номер п/п	Кадастровый номер объекта недвижимости	Вид объекта недвижимости	Адрес	Площадь или основная характеристика	Категория земель	Виды разрешенного использования	Назначение (проектируемое назначение)	Кадастровая стоимость (руб)
1	2	3	4	5	6	7	8	9
206	29:22:071503:1762	Здание	Архангельская область, г Архангельск, пр-кт Ленинградский, бокс 10	площадь: 20.9 кв.м	_____	_____	Нежилое	112136.12
207	29:22:071503:1763	Здание	Архангельская область, г Архангельск, пр-кт Ленинградский	площадь: 18 кв.м	_____	_____	Нежилое	93812.69
208	29:22:071503:1764	Сооружение	Архангельская область, г Архангельск, пр-кт Ленинградский	протяженность: 5 м	_____	_____	10) Сооружения коммунального хозяйства	17101.43
209	29:22:071503:1765	Земельный участок	Архангельская область, г Архангельск, пер Конецгорский	1699 +/-14	Земли населенных пунктов	Для индивидуального жилищного строительства	_____	1722514.33
210	29:22:071503:1766	Здание	Архангельская область, г Архангельск, пр-кт Ленинградский, бокс 16, ГСК «Южный»	площадь: 19 кв.м	_____	_____	Нежилое	52815.45

_____ полное наименование должности

М.П.

_____ подпись

_____ инициалы, фамилия

КАДАСТРОВЫЙ ПЛАН ТЕРРИТОРИИ

Лист № 43	раздела 1	Всего листов раздела 1: 49	Всего разделов: 11	Всего листов: 212
« 17 » мая 2024 г. № КУВИ-001/2024-135014328				
Номер кадастрового квартала: 29:22:071503				

Номер п/п	Кадастровый номер объекта недвижимости	Вид объекта недвижимости	Адрес	Площадь или основная характеристика	Категория земель	Виды разрешенного использования	Назначение (проектируемое назначение)	Кадастровая стоимость (руб)
1	2	3	4	5	6	7	8	9
211	29:22:071503:1767	Сооружение	Архангельская область, г Архангельск	протяженность: 322 м	_____	_____	7.4. сооружения дорожного транспорта	3030073.97
212	29:22:071503:1768	Земельный участок	163016, Архангельская область, г Архангельск, пр-кт Ленинградский, д 360, корп 12	1231 +/-12	Земли населенных пунктов	Для индивидуального жилищного строительства	_____	1301791.36
213	29:22:071503:1769	Здание	Архангельская область, г Архангельск, пер Конецгорский	площадь: 72 кв.м	_____	_____	Жилое	789941.09
214	29:22:071503:1770	Земельный участок	Архангельская область, г Архангельск, пр-кт Ленинградский	1525 +/-8	Земли населенных пунктов	Для размещения индивидуального жилого дома	_____	1630122.37
215	29:22:071503:1771	Земельный участок	Архангельская область, г Архангельск, пр-кт Ленинградский, д 356, корп 4	2013 +/-16	Земли населенных пунктов	Общественное питание	_____	2763886.76

_____ полное наименование должности

М.П.

_____ подпись

_____ инициалы, фамилия

КАДАСТРОВЫЙ ПЛАН ТЕРРИТОРИИ

Лист № 44	раздела 1	Всего листов раздела 1: 49	Всего разделов: 11	Всего листов: 212
-----------	-----------	----------------------------	--------------------	-------------------

« 17 » мая 2024 г. № КУВИ-001/2024-135014328

Номер кадастрового квартала: 29:22:071503

Номер п/п	Кадастровый номер объекта недвижимости	Вид объекта недвижимости	Адрес	Площадь или основная характеристика	Категория земель	Виды разрешенного использования	Назначение (проектируемое назначение)	Кадастровая стоимость (руб)
1	2	3	4	5	6	7	8	9
216	29:22:071503:1772	Здание	163016, Архангельская область, г Архангельск, пр-кт Ленинградский, д 392, к 1	площадь: 4766.5 кв.м	—	—	Многоквартирный дом	248854316.3
217	29:22:071503:1836	Здание	163016, Архангельская область, г Архангельск, пр-кт Ленинградский, д 392, к 2	площадь: 9504 кв.м	—	—	Многоквартирный дом	437756706.79
218	29:22:071503:1963	Сооружение	Архангельская область, г Архангельск, пр-кт Ленинградский	протяженность: 424 м	—	—	10.3. Сооружения канализации	1264188.76
219	29:22:071503:1964	Сооружение	Архангельская область, г Архангельск, пр-кт Ленинградский	протяженность: 122 м	—	—	10.3. Сооружения канализации	363752.43
220	29:22:071503:1965	Сооружение	Архангельская область, г Архангельск, пр-кт Ленинградский	протяженность: 262 м	—	—	1.1. Сооружения электроэнергетики	57833.75

М.П.

КАДАСТРОВЫЙ ПЛАН ТЕРРИТОРИИ

Лист № 45	раздела 1	Всего листов раздела 1: 49	Всего разделов: 11	Всего листов: 212
-----------	-----------	----------------------------	--------------------	-------------------

« 17 » мая 2024 г. № КУВИ-001/2024-135014328

Номер кадастрового квартала: 29:22:071503

Номер п/п	Кадастровый номер объекта недвижимости	Вид объекта недвижимости	Адрес	Площадь или основная характеристика	Категория земель	Виды разрешенного использования	Назначение (проектируемое назначение)	Кадастровая стоимость (руб)
1	2	3	4	5	6	7	8	9
221	29:22:071503:1966	Сооружение	Архангельская область, г Архангельск, пр-кт Ленинградский	протяженность: 128 м	—	—	10.1. Сооружения водозаборные	462118.61
222	29:22:071503:1967	Сооружение	Архангельская область, г Архангельск, пр-кт Ленинградский	протяженность: 147 м	—	—	7.8. Сооружения связи	159632
223	29:22:071503:1968	Сооружение	Архангельская область, г Архангельск, пр-кт Ленинградский	протяженность: 75 м	—	—	7.8. Сооружения связи	81444.9
224	29:22:071503:1969	Сооружение	Архангельская область, г Архангельск, пр-кт Ленинградский	протяженность: 104 м	—	—	1.1. Сооружения электроэнергетики	2436.72
225	29:22:071503:1970	Сооружение	Архангельская область, г Архангельск, пр-кт Ленинградский	протяженность: 19 м	—	—	10.3. Сооружения канализации	54313.89

_____ полное наименование должности

М.П.

_____ подпись

_____ инициалы, фамилия

КАДАСТРОВЫЙ ПЛАН ТЕРРИТОРИИ

Лист № 46	раздела 1	Всего листов раздела 1: 49	Всего разделов: 11	Всего листов: 212
-----------	-----------	----------------------------	--------------------	-------------------

« 17 » мая 2024 г. № КУВИ-001/2024-135014328

Номер кадастрового квартала: 29:22:071503

Номер п/п	Кадастровый номер объекта недвижимости	Вид объекта недвижимости	Адрес	Площадь или основная характеристика	Категория земель	Виды разрешенного использования	Назначение (проектируемое назначение)	Кадастровая стоимость (руб)
1	2	3	4	5	6	7	8	9
226	29:22:071503:1971	Сооружение	Архангельская область, г Архангельск, пр-кт Ленинградский	протяженность: 17 м	_____	_____	10) Сооружения коммунального хозяйства	58144.86
227	29:22:071503:1973	Земельный участок	Архангельская область, г Архангельск, пер Конецгорский	1995 +/-16	Земли населенных пунктов	Для индивидуального жилищного строительства	_____	1912796.42
228	29:22:071503:1974	Здание	163016, Архангельская область, г Архангельск, пер Конецгорский, д 21	площадь: 277.6 кв.м	_____	_____	Жилой дом	3045661.77
229	29:22:071503:1977	Земельный участок	163016, Архангельская область, г Архангельск, пер Конецгорский, земельный участок 19/1	1392 +/-13	Земли населенных пунктов	для строительства индивидуального жилого дома	_____	1442468.35
230	29:22:071503:1978	Земельный участок	163016, Архангельская область, г Архангельск, пр-кт Ленинградский, д 360, корп 16	1730 +/-15	Земли населенных пунктов	Для индивидуального жилищного строительства	_____	1897872.81

полное наименование должности

М.П.

подпись

инициалы, фамилия

КАДАСТРОВЫЙ ПЛАН ТЕРРИТОРИИ

Лист № 47	раздела 1	Всего листов раздела 1: 49	Всего разделов: 11	Всего листов: 212
« 17 » мая 2024 г. № КУВИ-001/2024-135014328				
Номер кадастрового квартала: 29:22:071503				

Номер п/п	Кадастровый номер объекта недвижимости	Вид объекта недвижимости	Адрес	Площадь или основная характеристика	Категория земель	Виды разрешенного использования	Назначение (проектируемое назначение)	Кадастровая стоимость (руб)
1	2	3	4	5	6	7	8	9
231	29:22:071503:1979	Здание	Архангельская область, г Архангельск, пер Конецгорский	площадь: 138.2 кв.м	_____	_____	Нежилое	3504436.1
232	29:22:071503:1980	Сооружение	Архангельская область, г Архангельск, пр-кт Ленинградский	протяженность: 21 м	_____	_____	10.3. Сооружения канализации	62613.12
233	29:22:071503:1981	Сооружение	Архангельская область, г Архангельск, пр-кт Ленинградский	протяженность: 15 м	_____	_____	10) Сооружения коммунального хозяйства	54154.52
234	29:22:071503:1984	Здание	163016, Архангельская область, г Архангельск, пер Конецгорский, д 19, к 1	площадь: 242.5 кв.м	_____	_____	Жилой дом	2707242.07
235	29:22:071503:1985	Здание	163016, Архангельская область, г Архангельск, пер Конецгорский, д 16, корп 1	площадь: 201.6 кв.м	_____	_____	Жилой дом	2459944.61

полное наименование должности

М.П.

подпись

инициалы, фамилия

КАДАСТРОВЫЙ ПЛАН ТЕРРИТОРИИ

Лист № 48	раздела 1	Всего листов раздела 1: 49	Всего разделов: 11	Всего листов: 212
« 17 » мая 2024 г. № КУВИ-001/2024-135014328				
Номер кадастрового квартала: 29:22:071503				

Номер п/п	Кадастровый номер объекта недвижимости	Вид объекта недвижимости	Адрес	Площадь или основная характеристика	Категория земель	Виды разрешенного использования	Назначение (проектируемое назначение)	Кадастровая стоимость (руб)
1	2	3	4	5	6	7	8	9
236	29:22:071503:1986	Земельный участок	Архангельская область, г Архангельск, пер Конецгорский	852 +/-10	Земли населенных пунктов	для индивидуального жилищного строительства	—	913122.48
237	29:22:071503:1987	Сооружение	Архангельская область, г Архангельск, территориальный округ Варавино-Фактория, Водопроводная сеть от просп. Ленинградского вдоль домов № 360, корп. 4 - корп. 16 по просп. Ленинградскому	протяженность: 362 м	—	—	10) сооружения коммунального хозяйства	176080.56
238	29:22:071503:1988	Сооружение	Архангельская область, г Архангельск, территориальный округ Варавино-Фактория, Водопроводная сеть по пер. Конецгорскому от просп. Ленинградского до дома № 19 по пер. Конецгорскому	протяженность: 494 м	—	—	10) сооружения коммунального хозяйства	750942.74
239	29:22:071503:1989	Сооружение	Архангельская область, г Архангельск, пр-кт Ленинградский, д 360, корп 4, Хозяйственно-бытовая канализация - корп. 16 по просп. Ленинградскому	протяженность: 342 м	—	—	10) сооружения коммунального хозяйства	207260.48
240	29:22:071503:1990	Земельный участок	Архангельская область, г Архангельск, пр-кт Ленинградский	20 +/-2	Земли населенных пунктов	Для эксплуатации гаража, не являющегося объектом капитального строительства (кадастровый номер 29:22:071503:1661)	—	9062.86

_____ полное наименование должности

М.П.

_____ подпись

_____ инициалы, фамилия

КАДАСТРОВЫЙ ПЛАН ТЕРРИТОРИИ

Лист № 49	раздела 1	Всего листов раздела 1: 49	Всего разделов: 11	Всего листов: 212
« 17 » мая 2024 г. № КУВИ-001/2024-135014328				
Номер кадастрового квартала: 29:22:071503				

Номер п/п	Кадастровый номер объекта недвижимости	Вид объекта недвижимости	Адрес	Площадь или основная характеристика	Категория земель	Виды разрешенного использования	Назначение (проектируемое назначение)	Кадастровая стоимость (руб)
1	2	3	4	5	6	7	8	9
241	29:22:071503:1991	Здание	163016, Архангельская область, г Архангельск, пр-кт Ленинградский, д 360, к 16	площадь: 203 кв.м	_____	_____	Жилой дом	2769704.05
242	29:22:000000:3865	Сооружение	Архангельская область, г Архангельск, пр-кт Ленинградский, д 360	протяженность: 221 м	_____	_____	Канализация ливневая	407584.69

полное наименование должности

М.П.

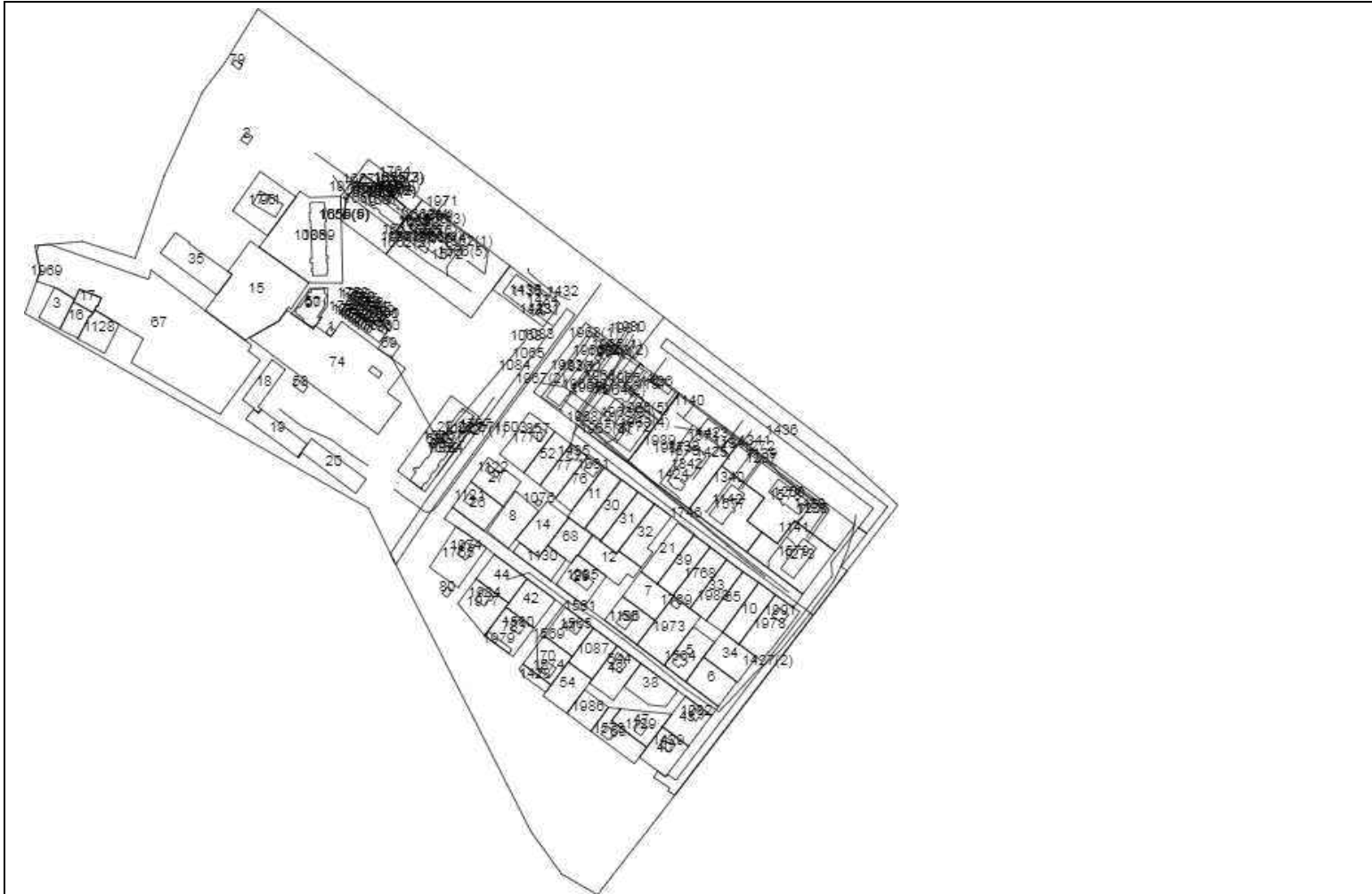
подпись

инициалы, фамилия

КАДАСТРОВЫЙ ПЛАН ТЕРРИТОРИИ

Лист № 1	раздела 2	Всего листов раздела 2: 1	Всего разделов: 11	Всего листов: 212
« 17 » мая 2024 г. № КУВИ-001/2024-135014328				
Номер кадастрового квартала: 29:22:071503				

План (чертеж, схема) объектов недвижимости, расположенных в кадастровом квартале



Масштаб:

полное наименование должности

М.П.

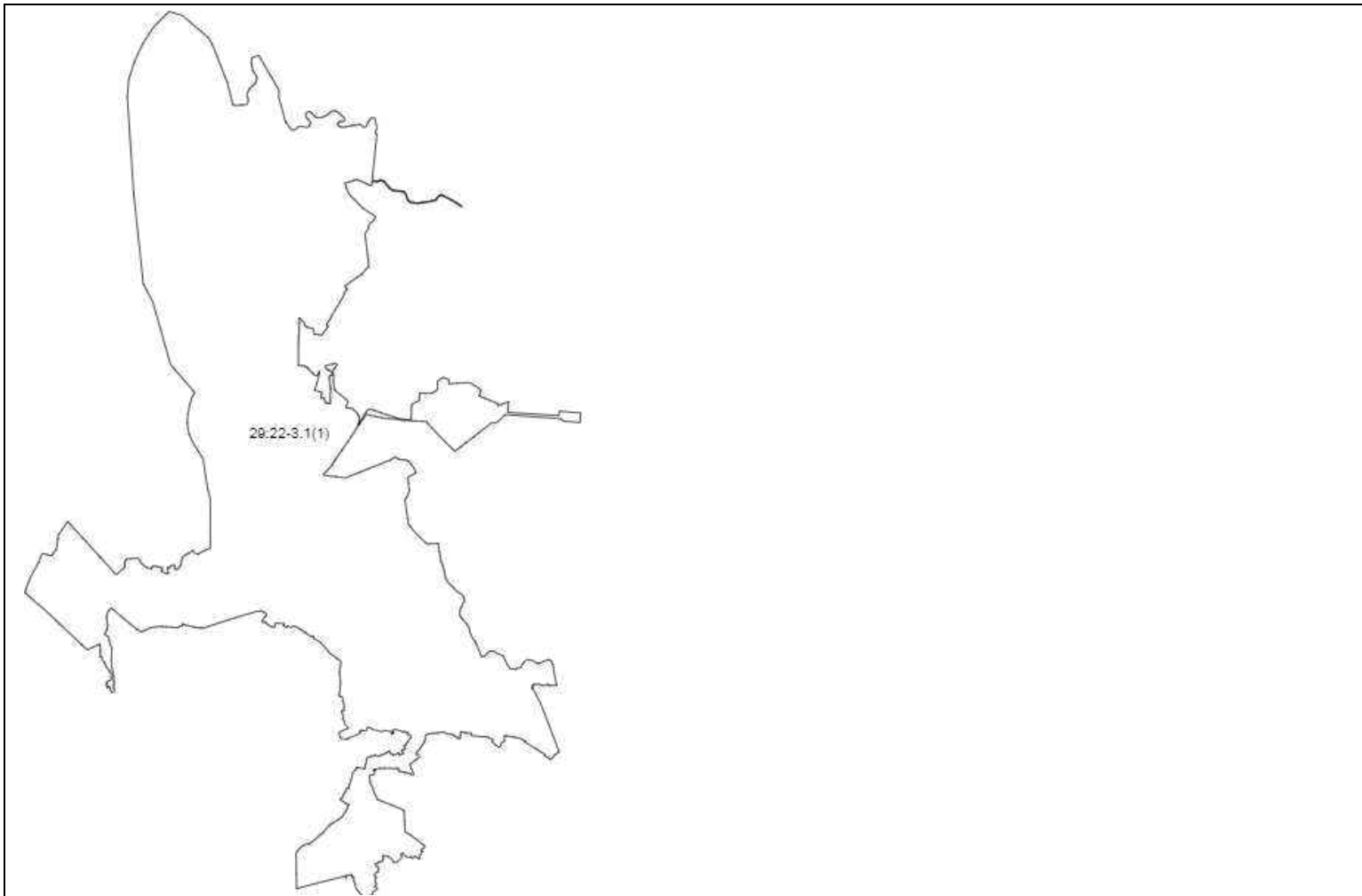
подпись

инициалы, фамилия

КАДАСТРОВЫЙ ПЛАН ТЕРРИТОРИИ

Лист № 1	раздела 3	Всего листов раздела 3: 1	Всего разделов: 11	Всего листов: 212
« 17 » мая 2024 г. № КУВИ-001/2024-135014328				
Номер кадастрового квартала: 29:22:071503				

План (чертеж, схема) границ между субъектами Российской Федерации, границ муниципальных образований, границ населенных пунктов, расположенных в кадастровом квартале



Масштаб:

полное наименование должности

М.П.

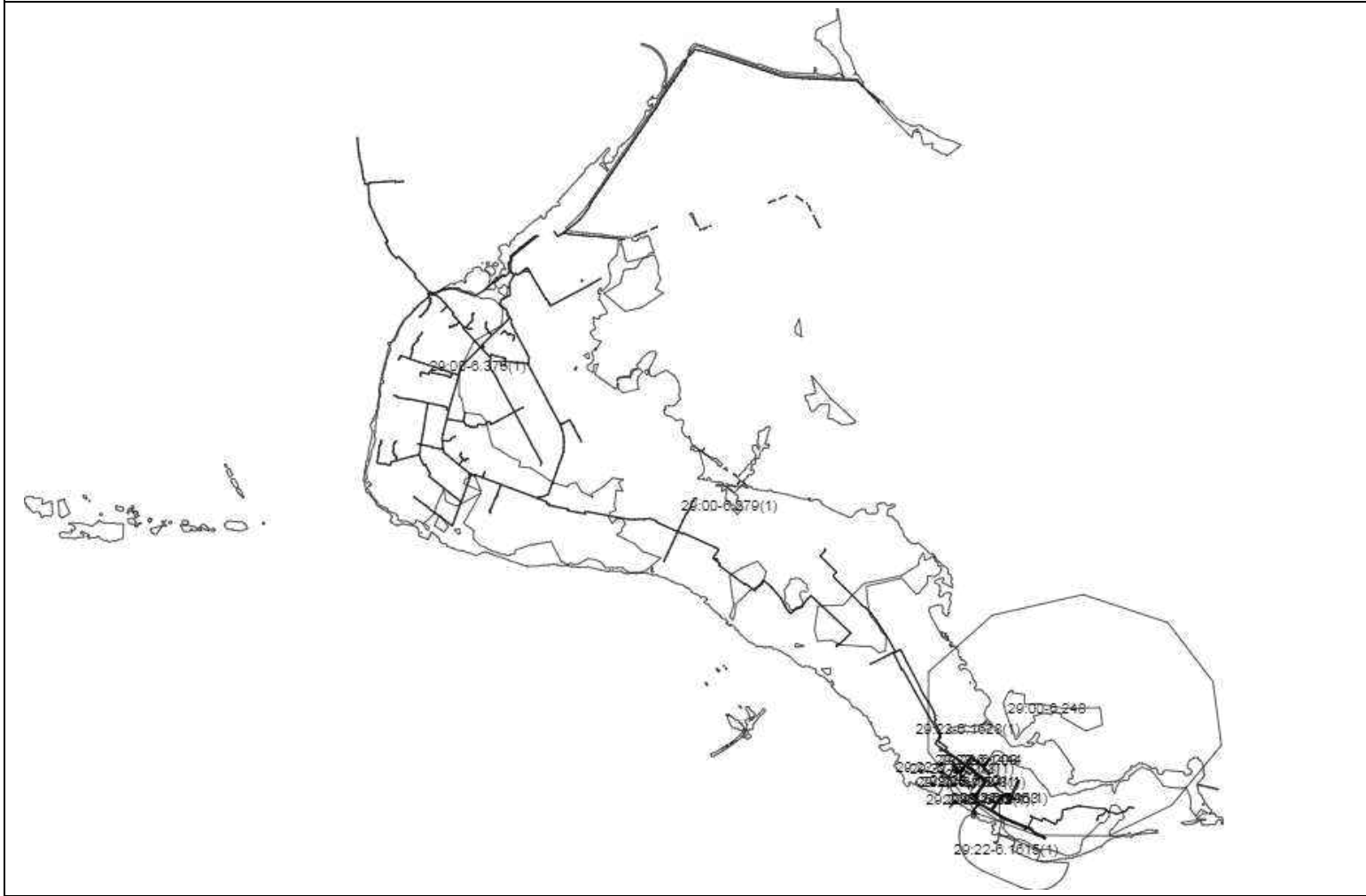
подпись

инициалы, фамилия

КАДАСТРОВЫЙ ПЛАН ТЕРРИТОРИИ

Лист № 1	раздела 4	Всего листов раздела 4: 1	Всего разделов: 11	Всего листов: 212
« 17 » мая 2024 г. № КУВИ-001/2024-135014328				
Номер кадастрового квартала: 29:22:071503				

План (чертеж, схема) зон с особыми условиями использования территорий, расположенных в кадастровом квартале



Масштаб:

полное наименование должности

М.П.

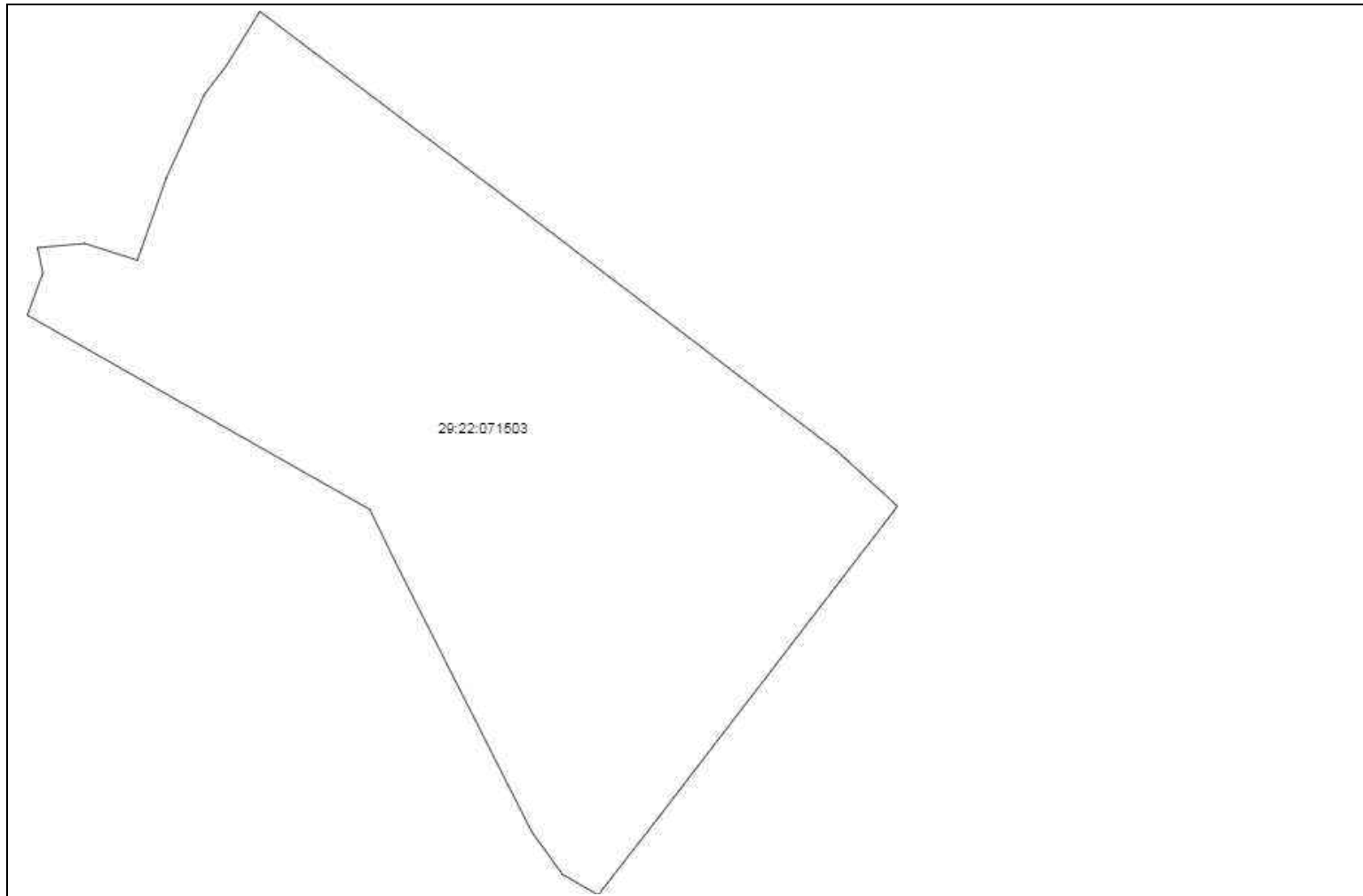
подпись

инициалы, фамилия

КАДАСТРОВЫЙ ПЛАН ТЕРРИТОРИИ

Лист № 1	раздела 6	Всего листов раздела 6: 1	Всего разделов: 11	Всего листов: 212
« 17 » мая 2024 г. № КУВИ-001/2024-135014328				
Номер кадастрового квартала: 29:22:071503				

План (чертеж, схема) территорий объектов культурного наследия, территорий опережающего социально-экономического развития, зон территориального развития в Российской Федерации, игорных зон, лесничеств, лесопарков, особо охраняемых природных территорий, особых экономических зон, охотничьих угодий, земельных участков, подлежащих образованию в соответствии с утвержденным проектом межевания территории, береговых линий (границы водного объекта), единиц кадастрового деления, расположенных в кадастровом квартале



Масштаб:

_____ М.П. _____ инициалы, фамилия

полное наименование должности

М.П.

подпись

инициалы, фамилия

КАДАСТРОВЫЙ ПЛАН ТЕРРИТОРИИ

Лист № 1	раздела 7	Всего листов раздела 7: 2	Всего разделов: 11	Всего листов: 212
« 17 » мая 2024 г. № КУВИ-001/2024-135014328				
Номер кадастрового квартала: 29:22:071503				

Общая информация о зонах с особыми условиями использования территорий, территориальных зонах, территориях объектов культурного наследия, территориях опережающего социально-экономического развития, зонах территориального развития в Российской Федерации, об игорных зонах, о лесничествах, лесопарках, об особо охраняемых природных территориях, особых экономических зонах, охотничьих угодьях, о земельных участках, подлежащих образованию в соответствии с утвержденным проектом межевания территории, о береговых линиях (границе водного объекта), единицах кадастрового деления

Номер п/п	Реестровый (учетный, условный) номер	Дата присвоения	Индивидуальное обозначение зоны или территории, тип и наименование водного объекта, наименование единицы кадастрового деления
1	2	3	4
1	29:22:071503	—	граница кадастрового квартала
2	29:22-6.101	01.07.2016	Зона с особыми условиями использования территории Охранная зона инженерных коммуникаций
3	29:22-6.19	06.10.2016	Зона с особыми условиями использования территории Охранная зона инженерных коммуникаций
4	29:22-6.363	28.03.2018	Зона с особыми условиями использования территории Охранная зона инженерных коммуникаций
5	29:22-6.203	30.12.2016	Зона с особыми условиями использования территории Охранная зона инженерных коммуникаций
6	29:00-6.248	26.10.2018	Граница зоны с особыми условиями использования территории Иные зоны с особыми условиями использования территории
7	29:00-6.279	31.10.2020	Граница зоны с особыми условиями использования территории Иная зона с особыми условиями использования территории
8	29:22-6.945	27.05.2021	Зона с особыми условиями использования территории Зона публичного сервитута
9	29:22-6.1041	07.07.2021	Зона с особыми условиями использования территории Охранная зона инженерных коммуникаций
10	29:22-6.1098	30.07.2021	Зона с особыми условиями использования территории Охранная зона инженерных коммуникаций

полное наименование должности

М.П.

подпись

инициалы, фамилия

КАДАСТРОВЫЙ ПЛАН ТЕРРИТОРИИ

Лист № 2	раздела 7	Всего листов раздела 7: 2	Всего разделов: 11	Всего листов: 212
« 17 » мая 2024 г. № КУВИ-001/2024-135014328				
Номер кадастрового квартала: 29:22:071503				

Номер п/п	Реестровый (учетный, условный) номер	Дата присвоения	Индивидуальное обозначение зоны или территории, тип и наименование водного объекта, наименование единицы кадастрового деления
1	2	3	4
11	29:22-6.1124	10.08.2021	Зона с особыми условиями использования территории Охранная зона инженерных коммуникаций
12	29:22-6.1278	19.08.2021	Зона с особыми условиями использования территории Охранная зона инженерных коммуникаций
13	29:22-6.1462	14.12.2021	Зона с особыми условиями использования территории Зона публичного сервитута
14	29:22-6.1444	25.10.2021	Зона с особыми условиями использования территории Зона публичного сервитута
15	29:00-6.376	05.10.2022	Зона с особыми условиями использования территории Охранная зона инженерных коммуникаций
16	29:22-6.1615	16.12.2022	Зона с особыми условиями использования территории Санитарно-защитная зона предприятий, сооружений и иных объектов
17	29:22-6.1628	14.03.2023	Зона с особыми условиями использования территории Охранная зона инженерных коммуникаций

 полное наименование должности

М.П.

 подпись_____
 инициалы, фамилия

КАДАСТРОВЫЙ ПЛАН ТЕРРИТОРИИ

На основании запроса от 17.01.2024, поступившего на рассмотрение 17.01.2024, сообщаем, что согласно записям Единого государственного реестра недвижимости:

Лист № 1	раздела 1	Всего листов раздела 1: 3	Всего разделов: 11	Всего листов: 158
« 17 » января 2024 г. № КУВИ-001/2024-15978638				
Номер кадастрового квартала: 29:22:073005			Площадь кадастрового квартала: 25.22 Га	

Общие сведения об объектах недвижимости в кадастровом квартале

Номер п/п	Кадастровый номер объекта недвижимости	Вид объекта недвижимости	Адрес	Площадь или основная характеристика	Категория земель	Виды разрешенного использования	Назначение (проектируемое назначение)	Кадастровая стоимость (руб)
1	2	3	4	5	6	7	8	9
1	29:22:073005:5	Земельный участок	Архангельская область, г Архангельск	11606 +/-38	Земли населенных пунктов	для строительства объекта "Газопровод межпоселковый от пос. Силикатный до ГГРП г. Архангельска Архангельской области"	_____	2944094.02
2	29:22:073005:116	Земельный участок	Архангельская область, г Архангельск, пр-кт Ленинградский	419 +/-7	Земли населенных пунктов	для размещения подъездного пути к объекту "Газопровод межпоселковый от пос. Силикатный до ГГРП г. Архангельска Архангельской области" (для размещения линейного объекта)	_____	106287.73
3	29:22:073005:117	Земельный участок	Архангельская область, г Архангельск	312 +/-6	Земли населенных пунктов	для размещения подъездного пути к объекту "Газопровод межпоселковый от пос. Силикатный до ГГРП г. Архангельска Архангельской области" (для размещения линейного объекта)	_____	79145.04
4	29:22:073005:118	Земельный участок	Архангельская область, г Архангельск, пр-кт Ленинградский	62150 +/-87	Земли населенных пунктов	Многоэтажная жилая застройка (высотная застройка)	_____	75640895.13
5	29:22:073005:119	Земельный участок	Архангельская область, г Архангельск, пр-кт Ленинградский	35333 +/-66	Земли населенных пунктов	Среднеэтажная жилая застройка	_____	26028180.32

полное наименование должности

М.П.

подпись

инициалы, фамилия

КАДАСТРОВЫЙ ПЛАН ТЕРРИТОРИИ

Лист № 2	раздела 1	Всего листов раздела 1: 3	Всего разделов: 11	Всего листов: 158
----------	-----------	---------------------------	--------------------	-------------------

« 17 » января 2024 г. № КУВИ-001/2024-15978638

Номер кадастрового квартала: 29:22:073005

Номер п/п	Кадастровый номер объекта недвижимости	Вид объекта недвижимости	Адрес	Площадь или основная характеристика	Категория земель	Виды разрешенного использования	Назначение (проектируемое назначение)	Кадастровая стоимость (руб)
1	2	3	4	5	6	7	8	9
6	29:22:073005:120	Земельный участок	Архангельская область	22875 +/-53	Земли населенных пунктов	Среднеэтажная жилая застройка	_____	18536045.27
7	29:22:073005:121	Земельный участок	Архангельская область, г Архангельск, пр-кт Ленинградский	10006 +/-35	Земли населенных пунктов	Образование и просвещение	_____	2501950.85
8	29:22:073005:122	Земельный участок	Архангельская область, г Архангельск, пр-кт Ленинградский	17554 +/-46	Земли населенных пунктов	Образование и просвещение	_____	3966673.41
9	29:22:073005:123	Земельный участок	Архангельская область, г Архангельск, пр-кт Ленинградский	11847 +/-38	Земли населенных пунктов	Образование и просвещение	_____	2877218.22
10	29:22:073005:124	Земельный участок	Архангельская область, г Архангельск, пр-кт Ленинградский	11287 +/-37	Земли населенных пунктов	Многоэтажная жилая застройка (высотная застройка)	_____	_____

_____ полное наименование должности

М.П.

_____ подпись

_____ инициалы, фамилия

КАДАСТРОВЫЙ ПЛАН ТЕРРИТОРИИ

Лист № 3	раздела 1	Всего листов раздела 1: 3	Всего разделов: 11	Всего листов: 158
----------	-----------	---------------------------	--------------------	-------------------

« 17 » января 2024 г. № КУВИ-001/2024-15978638

Номер кадастрового квартала: 29:22:073005

Номер п/п	Кадастровый номер объекта недвижимости	Вид объекта недвижимости	Адрес	Площадь или основная характеристика	Категория земель	Виды разрешенного использования	Назначение (проектируемое назначение)	Кадастровая стоимость (руб)
1	2	3	4	5	6	7	8	9
11	29:22:073005:125	Земельный участок	Архангельская область, г Архангельск, пр-кт Ленинградский	6745 +/-29	Земли населенных пунктов	Многоэтажная жилая застройка (высотная застройка)	—	—
12	29:22:073005:126	Земельный участок	Архангельская область, г Архангельск, пр-кт Ленинградский	6311 +/-28	Земли населенных пунктов	Многоэтажная жилая застройка (высотная застройка)	—	—
13	29:22:073005:127	Земельный участок	Архангельская область, г Архангельск, пр-кт Ленинградский	8441 +/-32	Земли населенных пунктов	Многоэтажная жилая застройка (высотная застройка)	—	—
14	29:22:073005:128	Земельный участок	Архангельская область, г Архангельск, пр-кт Ленинградский	6880 +/-29	Земли населенных пунктов	Многоэтажная жилая застройка (высотная застройка)	—	—

_____ полное наименование должности

М.П.

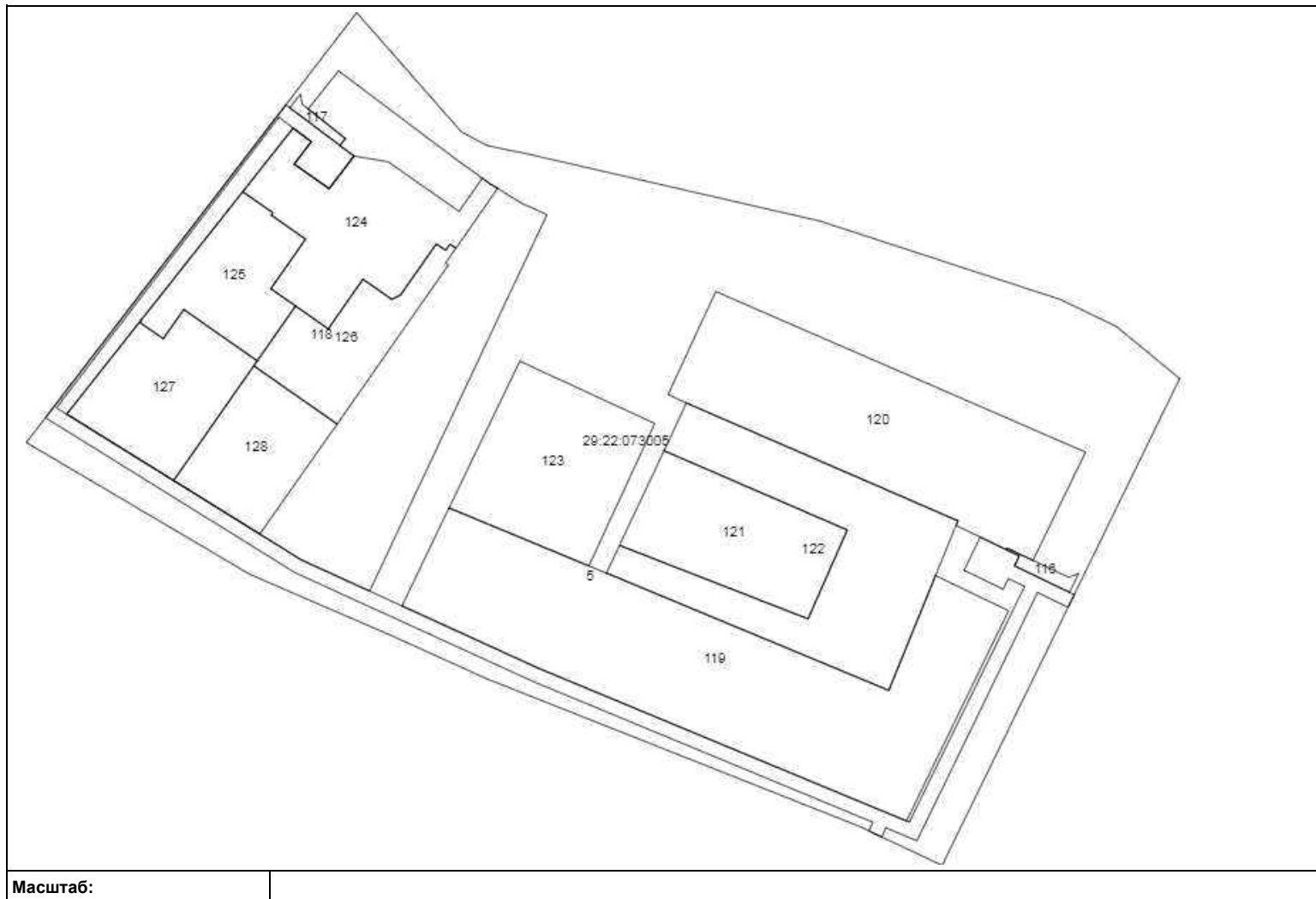
_____ подпись

_____ инициалы, фамилия

КАДАСТРОВЫЙ ПЛАН ТЕРРИТОРИИ

Лист № 1	раздела 2	Всего листов раздела 2: 1	Всего разделов: 11	Всего листов: 158
« 17 » января 2024 г. № КУВИ-001/2024-15978638				
Номер кадастрового квартала: 29:22:073005				

План (чертеж, схема) объектов недвижимости, расположенных в кадастровом квартале



Масштаб:

полное наименование должности

М.П.

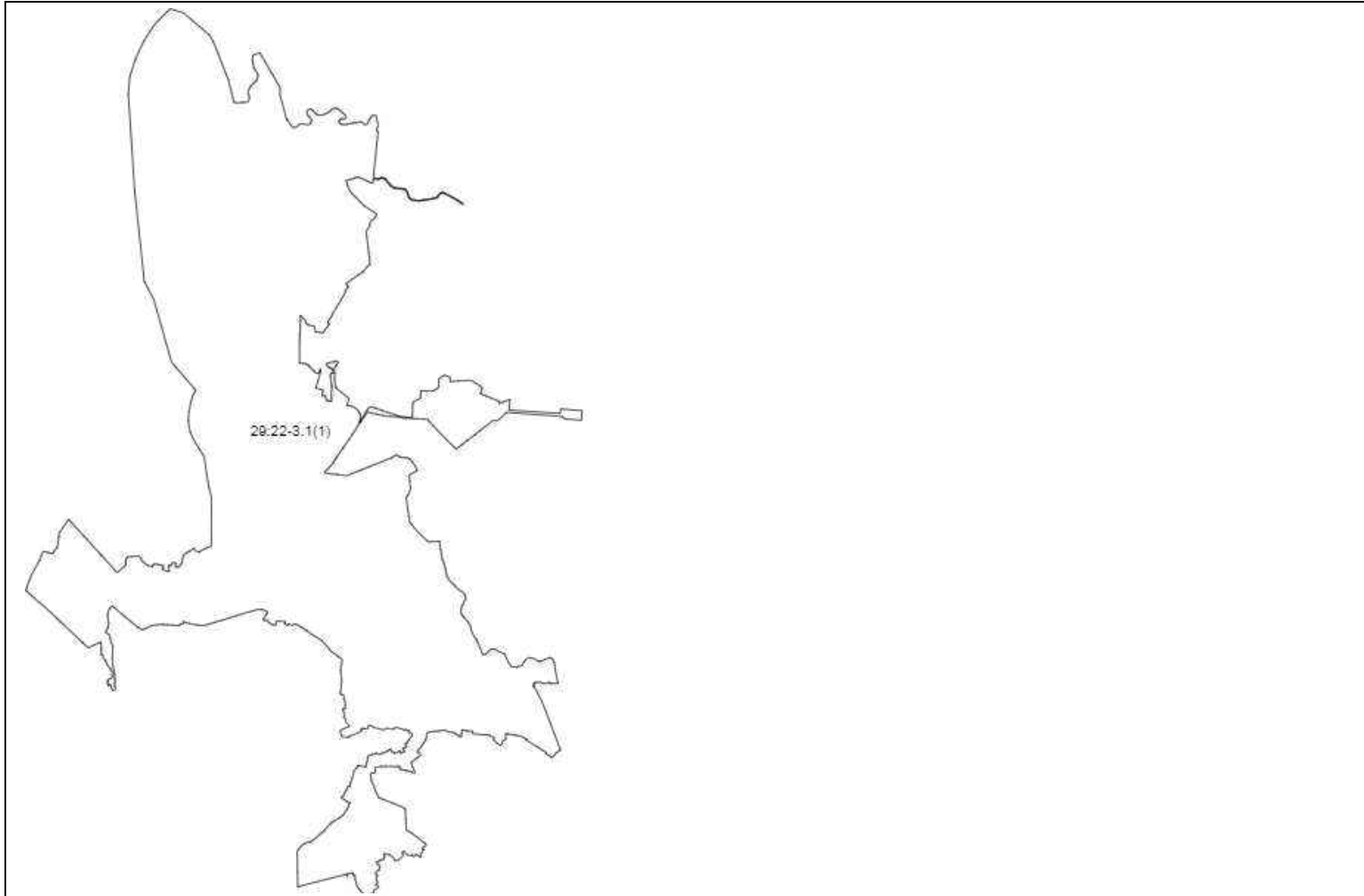
подпись

инициалы, фамилия

КАДАСТРОВЫЙ ПЛАН ТЕРРИТОРИИ

Лист № 1	раздела 3	Всего листов раздела 3: 1	Всего разделов: 11	Всего листов: 158
« 17 » января 2024 г. № КУВИ-001/2024-15978638				
Номер кадастрового квартала: 29:22:073005				

План (чертеж, схема) границ между субъектами Российской Федерации, границ муниципальных образований, границ населенных пунктов, расположенных в кадастровом квартале



Масштаб:

полное наименование должности

М.П.

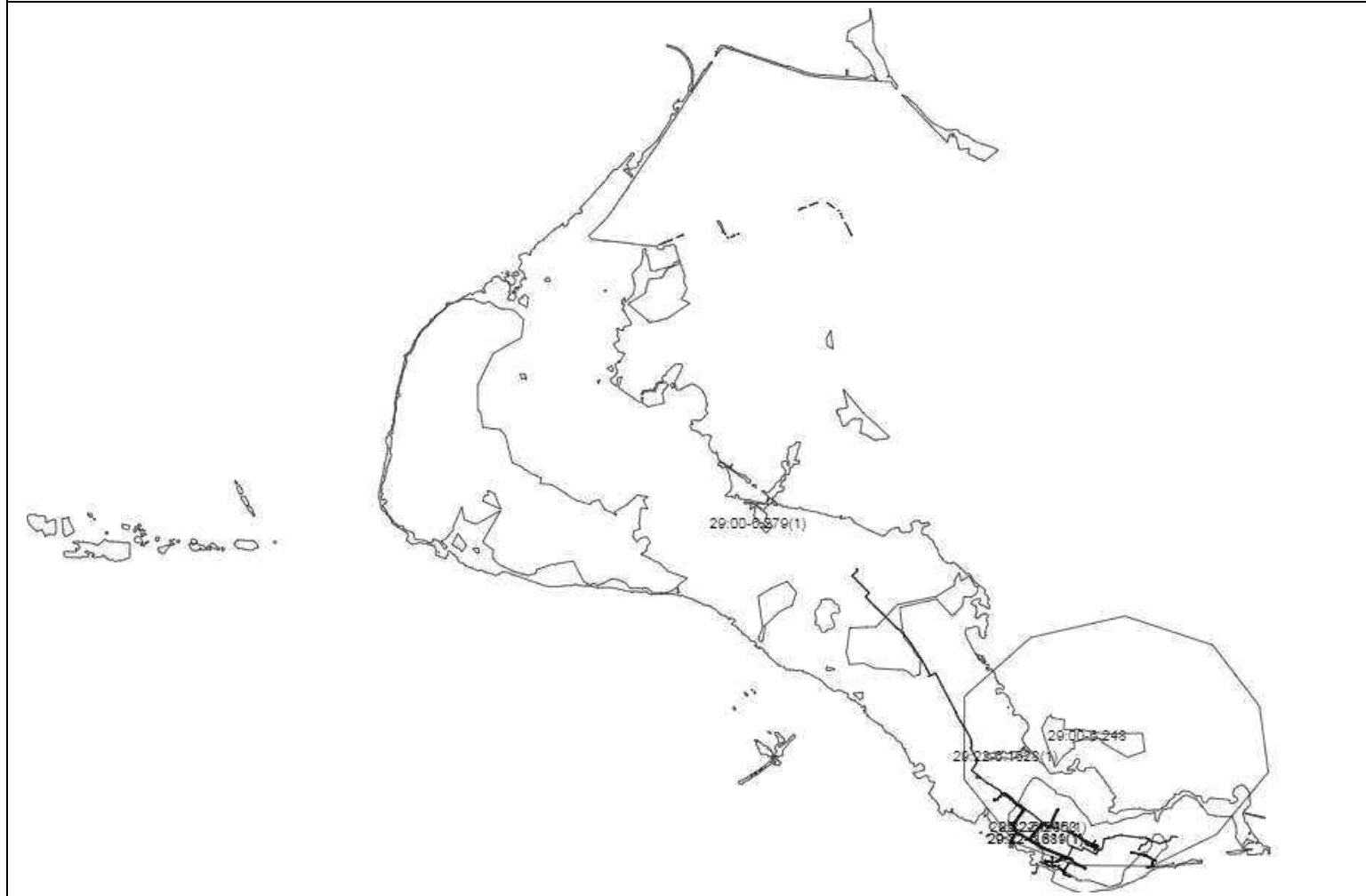
подпись

инициалы, фамилия

КАДАСТРОВЫЙ ПЛАН ТЕРРИТОРИИ

Лист № 1	раздела 4	Всего листов раздела 4: 1	Всего разделов: 11	Всего листов: 158
« 17 » января 2024 г. № КУВИ-001/2024-15978638				
Номер кадастрового квартала: 29:22:073005				

План (чертеж, схема) зон с особыми условиями использования территорий, расположенных в кадастровом квартале



Масштаб:

_____ М.П. _____ инициалы, фамилия

полное наименование должности

М.П.

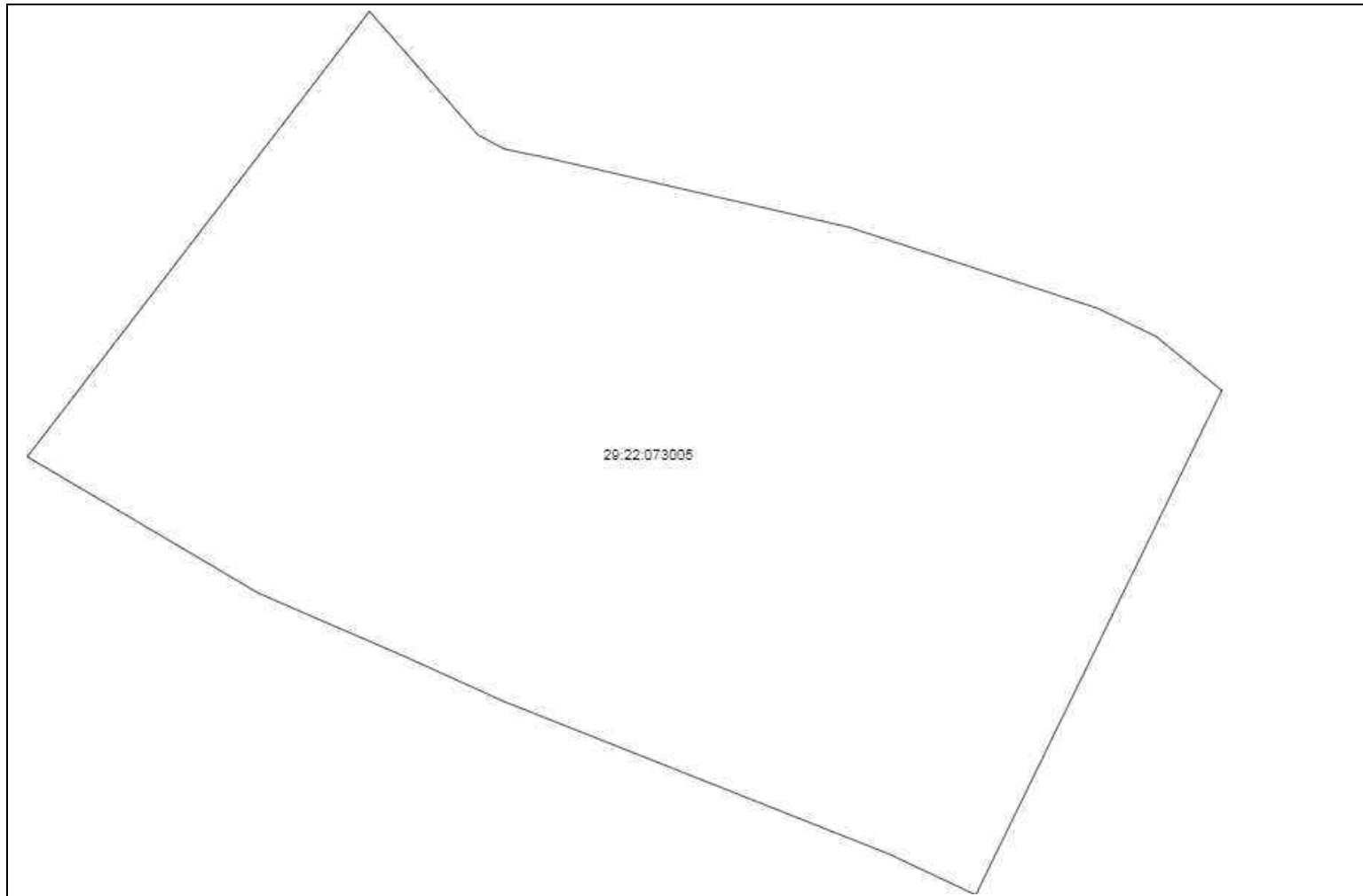
подпись

инициалы, фамилия

КАДАСТРОВЫЙ ПЛАН ТЕРРИТОРИИ

Лист № 1	раздела 6	Всего листов раздела 6: 1	Всего разделов: 11	Всего листов: 158
« 17 » января 2024 г. № КУВИ-001/2024-15978638				
Номер кадастрового квартала: 29:22:073005				

План (чертеж, схема) территорий объектов культурного наследия, территорий опережающего социально-экономического развития, зон территориального развития в Российской Федерации, игорных зон, лесничеств, лесопарков, особо охраняемых природных территорий, особых экономических зон, охотничьих угодий, земельных участков, подлежащих образованию в соответствии с утвержденным проектом межевания территории, береговых линий (границы водного объекта), единиц кадастрового деления, расположенных в кадастровом квартале



Масштаб:	
----------	--

_____ М.П. _____ инициалы, фамилия

полное наименование должности

М.П.

подпись

инициалы, фамилия

КАДАСТРОВЫЙ ПЛАН ТЕРРИТОРИИ

Лист № 1	раздела 7	Всего листов раздела 7: 1	Всего разделов: 11	Всего листов: 158
« 17 » января 2024 г. № КУВИ-001/2024-15978638				
Номер кадастрового квартала: 29:22:073005				

Общая информация о зонах с особыми условиями использования территорий, территориальных зонах, территориях объектов культурного наследия, территориях опережающего социально-экономического развития, зонах территориального развития в Российской Федерации, об игорных зонах, о лесничествах, лесопарках, об особо охраняемых природных территориях, особых экономических зонах, охотничьих угодьях, о земельных участках, подлежащих образованию в соответствии с утвержденным проектом межевания территории, о береговых линиях (границе водного объекта), единицах кадастрового деления

Номер п/п	Реестровый (учетный, условный) номер	Дата присвоения	Индивидуальное обозначение зоны или территории, тип и наименование водного объекта, наименование единицы кадастрового деления
1	2	3	4
1	29:22:073005	—	граница кадастрового квартала
2	29:22-6.363	28.03.2018	Зона с особыми условиями использования территории Охранная зона инженерных коммуникаций
3	29:00-6.248	26.10.2018	Граница зоны с особыми условиями использования территории Иные зоны с особыми условиями использования территории
4	29:22-6.645	27.07.2020	Граница зоны с особыми условиями использования территории Охранная зона инженерных коммуникаций
5	29:00-6.279	31.10.2020	Граница зоны с особыми условиями использования территории Иная зона с особыми условиями использования территории
6	29:22-6.689	14.12.2020	Граница зоны с особыми условиями использования территории Охранная зона инженерных коммуникаций
7	29:22-6.799	05.04.2021	Граница зоны с особыми условиями использования территории Зона публичного сервитута
8	29:22-6.811	05.04.2021	Зона с особыми условиями использования территории Зона публичного сервитута
9	29:22-6.945	27.05.2021	Зона с особыми условиями использования территории Зона публичного сервитута
10	29:22-6.1628	14.03.2023	Зона с особыми условиями использования территории Охранная зона инженерных коммуникаций

полное наименование должности

М.П.

подпись

инициалы, фамилия

КАДАСТРОВЫЙ ПЛАН ТЕРРИТОРИИ

На основании запроса от 03.08.2024, поступившего на рассмотрение 04.08.2024, сообщаем, что согласно записям Единого государственного реестра недвижимости:

Лист № 1	раздела 1	Всего листов раздела 1: 9	Всего разделов: 12	Всего листов: 173
« 03 » августа 2024 г. № КУВИ-001/2024-198344908				
Номер кадастрового квартала: 29:22:073110			Площадь кадастрового квартала: 14.8 Га	

Общие сведения об объектах недвижимости в кадастровом квартале

Номер п/п	Кадастровый номер объекта недвижимости	Вид объекта недвижимости	Адрес	Площадь или основная характеристика	Категория земель	Виды разрешенного использования	Назначение (проектируемое назначение)	Кадастровая стоимость (руб)
1	2	3	4	5	6	7	8	9
1	29:22:073110:1	Земельный участок	Местоположение установлено относительно ориентира, расположенного в границах участка. Почтовый адрес ориентира: Архангельская область, г Архангельск, пр-кт Ленинградский, д 380	1127 +/-12	Земли населенных пунктов	Индивидуальное жилищное строительство	_____	1170219.55
2	29:22:073110:2	Земельный участок	Местоположение установлено относительно ориентира, расположенного в границах участка. Почтовый адрес ориентира: Архангельская область, г Архангельск, пр-кт Ленинградский, д 364	1104	Земли населенных пунктов	Эксплуатация индивидуального жилого дома	_____	1161116.54
3	29:22:073110:3	Земельный участок	Архангельская область, г Архангельск, пр-кт Ленинградский, д 382	1230 +/-12	Земли населенных пунктов	Эксплуатация индивидуального жилого дома	_____	1266596.93
4	29:22:073110:5	Земельный участок	Архангельская область, г Архангельск, пр-кт Ленинградский, д 368	1430	Земли населенных пунктов	Эксплуатация индивидуального жилого дома	_____	1431008.44
5	29:22:073110:6	Земельный участок	Местоположение установлено относительно ориентира, расположенного в границах участка. Почтовый адрес ориентира: Архангельская область, г Архангельск, пр-кт Ленинградский, д 366	1500	Земли населенных пунктов	Эксплуатация индивидуального жилого дома	_____	1483819.65

_____ полное наименование должности

М.П.

_____ подпись

_____ инициалы, фамилия

КАДАСТРОВЫЙ ПЛАН ТЕРРИТОРИИ

Лист № 2	раздела 1	Всего листов раздела 1: 9	Всего разделов: 12	Всего листов: 173
« 03 » августа 2024 г. № КУВИ-001/2024-198344908				
Номер кадастрового квартала: 29:22:073110				

Номер п/п	Кадастровый номер объекта недвижимости	Вид объекта недвижимости	Адрес	Площадь или основная характеристика	Категория земель	Виды разрешенного использования	Назначение (проектируемое назначение)	Кадастровая стоимость (руб)
1	2	3	4	5	6	7	8	9
6	29:22:073110:7	Земельный участок	Местоположение установлено относительно ориентира, расположенного в границах участка. Почтовый адрес ориентира: Архангельская область, г Архангельск, пр-кт Ленинградский	309	Земли населенных пунктов	Эксплуатация индивидуального жилого дома	_____	328593.69
7	29:22:073110:8	Земельный участок	Архангельская область, г Архангельск, пр-кт Ленинградский, д 382, корп 1, строен 1	69968	Земли населенных пунктов	для эксплуатации комплекса зданий складской базы	_____	15308230.68
8	29:22:073110:10	Земельный участок	Архангельская область, г Архангельск	9332	Земли населенных пунктов	эксплуатация станции 3-го подъема	_____	2408423.05
9	29:22:073110:11	Земельный участок	Местоположение установлено относительно ориентира, расположенного в границах участка. Почтовый адрес ориентира: Архангельская область, г Архангельск, пр-кт Ленинградский	936 +/-11	Земли населенных пунктов	Эксплуатация жилого дома	_____	997120.8
10	29:22:073110:12	Земельный участок	Архангельская область, г Архангельск, пр-кт Ленинградский, д 380	873	Земли населенных пунктов	Для эксплуатации одноэтажного жилого дома	_____	938902.77

_____ полное наименование должности

М.П.

_____ подпись

_____ инициалы, фамилия

КАДАСТРОВЫЙ ПЛАН ТЕРРИТОРИИ

Лист № 3	раздела 1	Всего листов раздела 1: 9	Всего разделов: 12	Всего листов: 173
« 03 » августа 2024 г. № КУВИ-001/2024-198344908				
Номер кадастрового квартала: 29:22:073110				

Номер п/п	Кадастровый номер объекта недвижимости	Вид объекта недвижимости	Адрес	Площадь или основная характеристика	Категория земель	Виды разрешенного использования	Назначение (проектируемое назначение)	Кадастровая стоимость (руб)
1	2	3	4	5	6	7	8	9
11	29:22:073110:13	Земельный участок	Архангельская область, г Архангельск, пр-кт Ленинградский	200	Земли населенных пунктов	Для огородничества без права капитального строительства и создания объектов недвижимости	—	23501.34
12	29:22:073110:17	Земельный участок	Местоположение установлено относительно ориентира, расположенного в границах участка. Почтовый адрес ориентира: Архангельская область, г Архангельск, пр-кт Ленинградский, д 362	1444 +/-4	Земли населенных пунктов	эксплуатация усадебного жилого дома	—	1467645.5
13	29:22:073110:19	Земельный участок	Местоположение установлено относительно ориентира, расположенного в границах участка. Почтовый адрес ориентира: Архангельская область, г Архангельск, пр-кт Ленинградский, д 372	1799 +/-15	Земли населенных пунктов	Для эксплуатации двухэтажного жилого дома	—	1735319
14	29:22:073110:21	Здание	163016, Архангельская область, г Архангельск, пр-кт Ленинградский, д 368	площадь: 118.7 кв.м	—	—	Жилое	420585.12
15	29:22:073110:22	Здание	163016, Архангельская область, г Архангельск, пр-кт Ленинградский, д 372	площадь: 199.9 кв.м	—	—	Жилое	1500599.36

М.П.

полное наименование должности

подпись

инициалы, фамилия

КАДАСТРОВЫЙ ПЛАН ТЕРРИТОРИИ

Лист № 4	раздела 1	Всего листов раздела 1: 9	Всего разделов: 12	Всего листов: 173
« 03 » августа 2024 г. № КУВИ-001/2024-198344908				
Номер кадастрового квартала: 29:22:073110				

Номер п/п	Кадастровый номер объекта недвижимости	Вид объекта недвижимости	Адрес	Площадь или основная характеристика	Категория земель	Виды разрешенного использования	Назначение (проектируемое назначение)	Кадастровая стоимость (руб)
1	2	3	4	5	6	7	8	9
16	29:22:073110:23	Здание	163016, Архангельская область, г Архангельск, пр-кт Ленинградский, д 366	площадь: 65.7 кв.м	—	—	Жилое	232792.27
17	29:22:073110:24	Здание	163016, Архангельская область, г Архангельск, пр-кт Ленинградский, д 362	площадь: 59.6 кв.м	—	—	Жилое	211178.37
18	29:22:073110:25	Здание	163016, Архангельская область, г Архангельск, пр-кт Ленинградский, д 364	площадь: 55.1 кв.м	—	—	Жилое	195233.7
19	29:22:073110:26	Здание	163016, Архангельская область, г Архангельск, пр-кт Ленинградский, д 380	площадь: 81.3 кв.м	—	—	Жилое	288067.15
20	29:22:073110:28	Здание	163016, Архангельская область, г Архангельск, пр-кт Ленинградский, д 380, к 1	площадь: 89.4 кв.м	—	—	Жилое	602272.34

полное наименование должности

М.П.

подпись

инициалы, фамилия

КАДАСТРОВЫЙ ПЛАН ТЕРРИТОРИИ

Лист № 5	раздела 1	Всего листов раздела 1: 9	Всего разделов: 12	Всего листов: 173
----------	-----------	---------------------------	--------------------	-------------------

« 03 » августа 2024 г. № КУВИ-001/2024-198344908

Номер кадастрового квартала: 29:22:073110

Номер п/п	Кадастровый номер объекта недвижимости	Вид объекта недвижимости	Адрес	Площадь или основная характеристика	Категория земель	Виды разрешенного использования	Назначение (проектируемое назначение)	Кадастровая стоимость (руб)
1	2	3	4	5	6	7	8	9
21	29:22:073110:29	Здание	163016, Архангельская область, г Архангельск, пр-кт Ленинградский, д 370	площадь: 62.9 кв.м	—	—	Жилое	222871.14
22	29:22:073110:30	Здание	163016, Архангельская область, г Архангельск, пр-кт Ленинградский, д 374	площадь: 53.3 кв.м	—	—	Жилое	257091.02
23	29:22:073110:31	Здание	163016, Архангельская область, г Архангельск, пр-кт Ленинградский, д 376	площадь: 104.3 кв.м	—	—	Жилое	503088.06
24	29:22:073110:32	Здание	163016, Архангельская область, г Архангельск, пр-кт Ленинградский, д 378	площадь: 51.7 кв.м	—	—	Жилое	183186.61
25	29:22:073110:33	Здание	Архангельская область, г Архангельск, пр-кт Ленинградский, д 382, корп 1	площадь: 32.2 кв.м	—	—	Нежилое	227319.25

полное наименование должности

М.П.

подпись

инициалы, фамилия

КАДАСТРОВЫЙ ПЛАН ТЕРРИТОРИИ

Лист № 6 раздела 1 Всего листов раздела 1: 9 Всего разделов: 12 Всего листов: 173

« 03 » августа 2024 г. № КУВИ-001/2024-198344908

Номер кадастрового квартала: 29:22:073110

Номер п/п	Кадастровый номер объекта недвижимости	Вид объекта недвижимости	Адрес	Площадь или основная характеристика	Категория земель	Виды разрешенного использования	Назначение (проектируемое назначение)	Кадастровая стоимость (руб)
1	2	3	4	5	6	7	8	9
26	29:22:073110:34	Здание	Архангельская область, г Архангельск, пр-кт Ленинградский, д 382, корп 1, строен 1	площадь: 37574.4 кв.м	—	—	Нежилое	122217802.71
27	29:22:073110:35	Здание	163016, Архангельская область, г Архангельск, пр-кт Ленинградский, д 382	площадь: 114.5 кв.м	—	—	Жилой дом	405703.42
28	29:22:073110:36	Сооружение	Архангельская область, г Архангельск, пр-кт Ленинградский, д 382, корп 1	протяженность: 515 м	—	—	Благоустройство территории складского корпуса	12066.43
29	29:22:073110:37	Здание	Архангельская область, г Архангельск, пр-кт Ленинградский, д 382, корп 1	площадь: 4849.6 кв.м	—	—	Нежилое	20101286.18
30	29:22:073110:38	Сооружение	Архангельская область, г Архангельск, пр-кт Ленинградский, д 382, корп 1	площадь: 13937.9 кв.м	—	—	Благоустройство территории складского корпуса	3472456.35

полное наименование должности

М.П.

подпись

инициалы, фамилия

КАДАСТРОВЫЙ ПЛАН ТЕРРИТОРИИ

Лист № 7	раздела 1	Всего листов раздела 1: 9	Всего разделов: 12	Всего листов: 173
----------	-----------	---------------------------	--------------------	-------------------

« 03 » августа 2024 г. № КУВИ-001/2024-198344908

Номер кадастрового квартала: 29:22:073110

Номер п/п	Кадастровый номер объекта недвижимости	Вид объекта недвижимости	Адрес	Площадь или основная характеристика	Категория земель	Виды разрешенного использования	Назначение (проектируемое назначение)	Кадастровая стоимость (руб)
1	2	3	4	5	6	7	8	9
31	29:22:073110:39	Сооружение	Архангельская область, г Архангельск, пр-кт Ленинградский, д 382, корп 1, строен 1	протяженность: 1414 м	—	—	Железнодорожный тупик	5167013.45
32	29:22:073110:53	Здание	163016, Архангельская область, г Архангельск, пр-кт Ленинградский, д 382, к 2	площадь: 83 кв.м	—	—	Жилое	603516.28
33	29:22:073110:56	Земельный участок	163016, Архангельская область, г Архангельск, пр-кт Ленинградский, д 376	1438 +/-13	Земли населенных пунктов	для индивидуального жилищного строительства	—	1455072.51
34	29:22:073110:64	Земельный участок	163016, Архангельская область, г Архангельск, пр-кт Ленинградский, д 370	1860 +/-15	Земли населенных пунктов	Для индивидуального жилищного строительства	—	1770317.87
35	29:22:073110:74	Сооружение	Архангельская область, г Архангельск, пр-кт Ленинградский	протяженность: 318 м	—	—	иное сооружение (наружный водопровод для хозяйственно-питьевого водоснабжения объекта по пр. Ленинградский, дом 382, корпус 1, строение 1 в г.Архангельске)	725100.58

полное наименование должности

М.П.

подпись

инициалы, фамилия

КАДАСТРОВЫЙ ПЛАН ТЕРРИТОРИИ

Лист № 8	раздела 1	Всего листов раздела 1: 9	Всего разделов: 12	Всего листов: 173
« 03 » августа 2024 г. № КУВИ-001/2024-198344908				
Номер кадастрового квартала: 29:22:073110				

Номер п/п	Кадастровый номер объекта недвижимости	Вид объекта недвижимости	Адрес	Площадь или основная характеристика	Категория земель	Виды разрешенного использования	Назначение (проектируемое назначение)	Кадастровая стоимость (руб)
1	2	3	4	5	6	7	8	9
36	29:22:073110:75	Здание	Архангельская область, г Архангельск, пр-кт Ленинградский, д 382, строение 4	площадь: 94.6 кв.м	—	—	Нежилое	880786.97
37	29:22:073110:76	Здание	163016, Архангельская область, г Архангельск, пр-кт Ленинградский, д 380, к 2	площадь: 132.7 кв.м	—	—	Жилое	1128759.92
38	29:22:073110:79	Земельный участок	Архангельская область, г Архангельск, пр-кт Ленинградский	777 +/-10	Земли населенных пунктов	Для индивидуального жилищного строительства	—	828779.28
39	29:22:073110:80	Земельный участок	Архангельская область, г Архангельск	5144 +/-25	Земли населенных пунктов	Для строительства объекта «Газопровод межпоселковый от пос. Силикатный до ГГРП г. Архангельска Архангельской области»	—	1125455.76
40	29:22:073110:81	Земельный участок	Архангельская область, г Архангельск, пр-кт Ленинградский	131 +/-4	Земли населенных пунктов	для размещения индивидуального жилого дома (без права капитального строительства и создания объектов недвижимости)	—	139108.9

полное наименование должности

М.П.

подпись

инициалы, фамилия

КАДАСТРОВЫЙ ПЛАН ТЕРРИТОРИИ

Лист № 9	раздела 1	Всего листов раздела 1: 9	Всего разделов: 12	Всего листов: 173
« 03 » августа 2024 г. № КУВИ-001/2024-198344908				
Номер кадастрового квартала: 29:22:073110				

Номер п/п	Кадастровый номер объекта недвижимости	Вид объекта недвижимости	Адрес	Площадь или основная характеристика	Категория земель	Виды разрешенного использования	Назначение (проектируемое назначение)	Кадастровая стоимость (руб)
1	2	3	4	5	6	7	8	9
41	29:22:073110:82	Земельный участок	Архангельская область, г Архангельск, пр-кт Ленинградский	500 +/-8	Земли населенных пунктов	ведение огородничества: размещение хозяйственных построек, не являющихся объектами недвижимости, предназначенных для хранения инвентаря и урожая сельскохозяйственных культур	_____	58753.35
42	29:22:073110:83	Земельный участок	163016, Архангельская область, г Архангельск, пр-кт Ленинградский, д 382, корп 2	1200 +/-12	Земли населенных пунктов	Для размещения индивидуального жилого дома	_____	1237483.32
43	29:22:073110:194	Сооружение	Архангельская область, г Архангельск	площадь: 370.3 кв.м	_____	_____	17. Сооружения гражданской обороны (в том числе Сооружения обеспечения защиты от чрезвычайных ситуаций)	4148853.53

полное наименование должности

М.П.

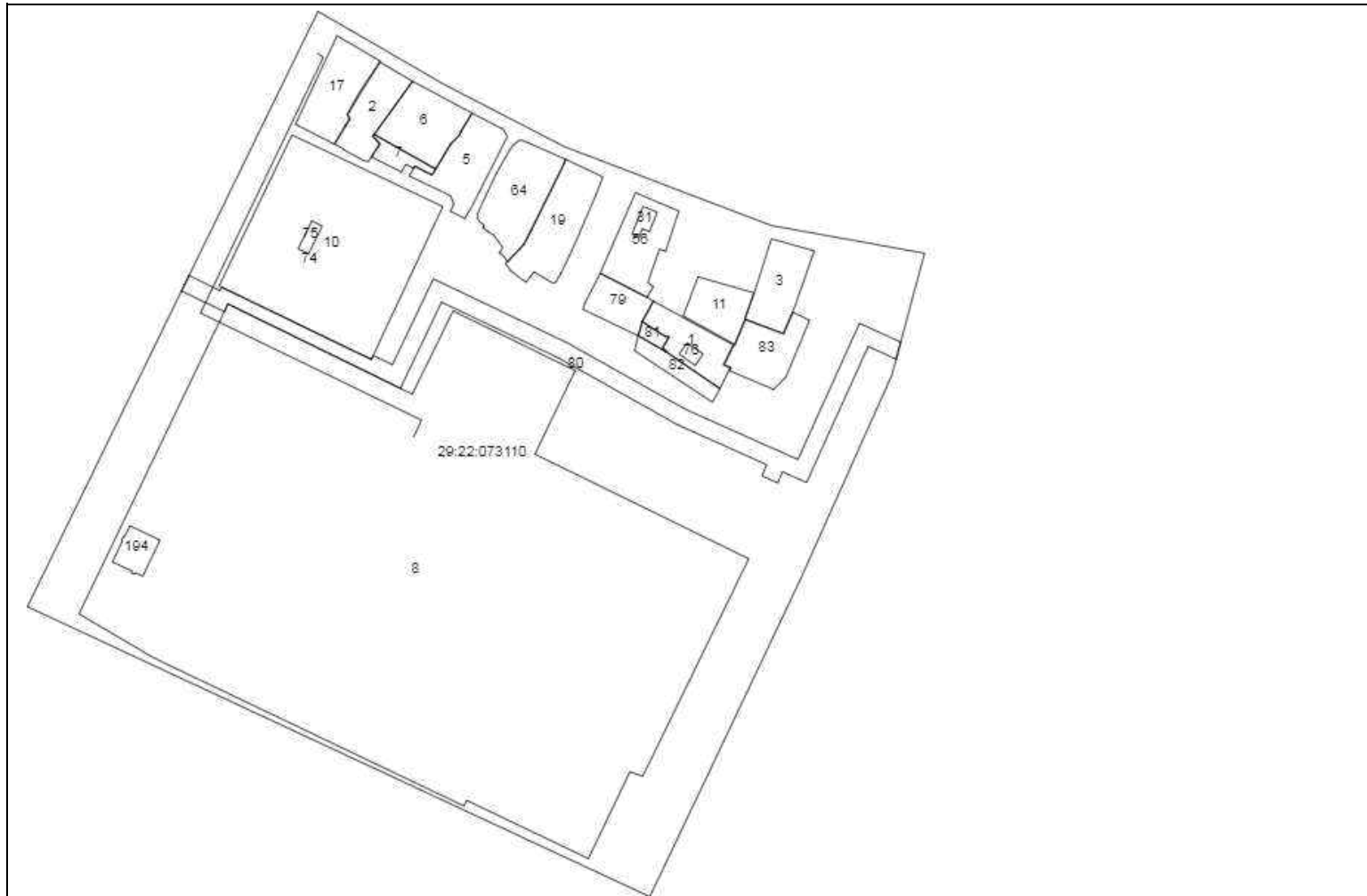
подпись

инициалы, фамилия

КАДАСТРОВЫЙ ПЛАН ТЕРРИТОРИИ

Лист № 1	раздела 2	Всего листов раздела 2: 1	Всего разделов: 12	Всего листов: 173
« 03 » августа 2024 г. № КУВИ-001/2024-198344908				
Номер кадастрового квартала: 29:22:073110				

План (чертеж, схема) объектов недвижимости, расположенных в кадастровом квартале



Масштаб:

полное наименование должности

М.П.

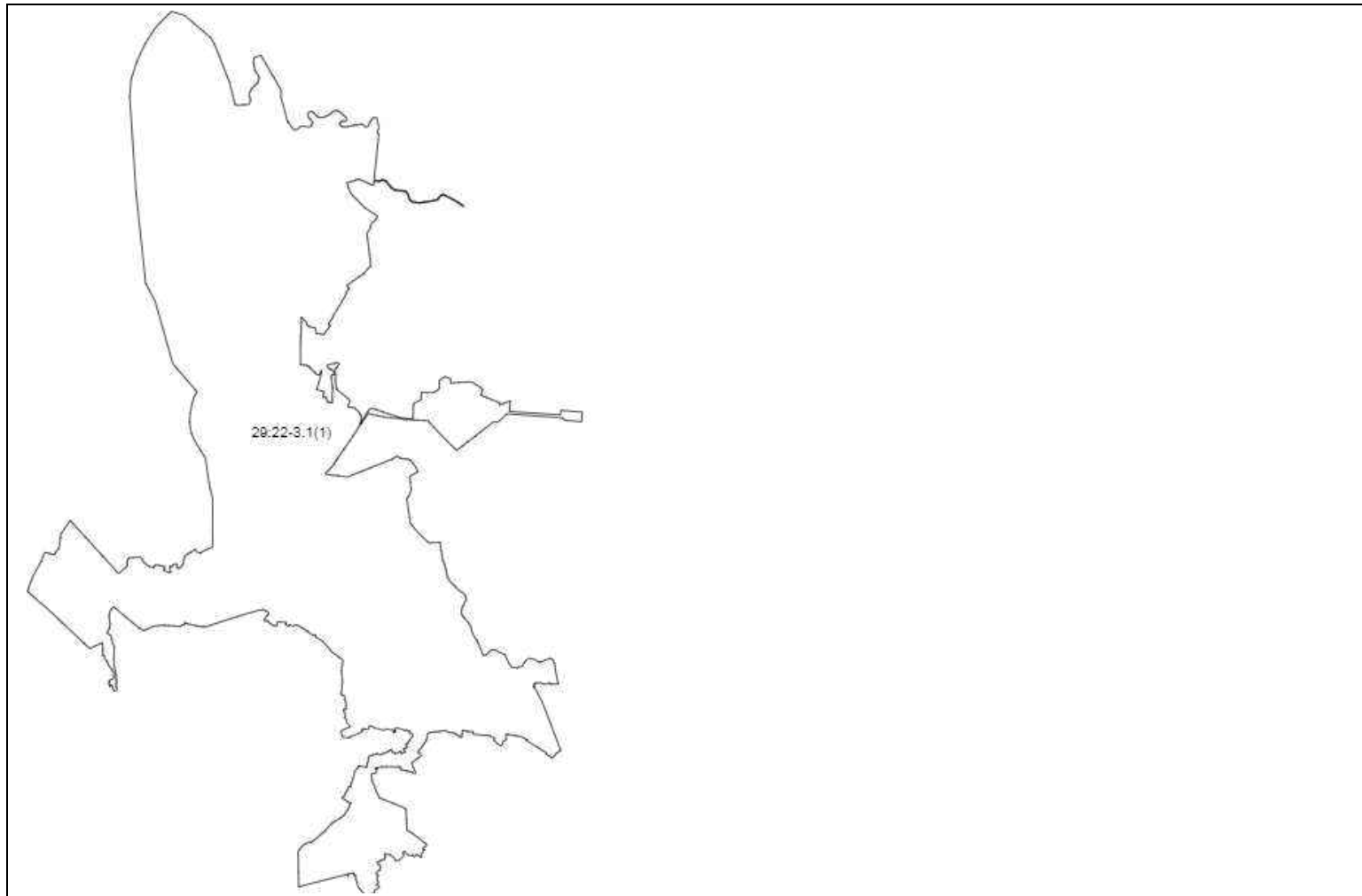
подпись

инициалы, фамилия

КАДАСТРОВЫЙ ПЛАН ТЕРРИТОРИИ

Лист № 1	раздела 3	Всего листов раздела 3: 1	Всего разделов: 12	Всего листов: 173
« 03 » августа 2024 г. № КУВИ-001/2024-198344908				
Номер кадастрового квартала: 29:22:073110				

План (чертеж, схема) границ между субъектами Российской Федерации, границ муниципальных образований, границ населенных пунктов, расположенных в кадастровом квартале



Масштаб:

полное наименование должности

М.П.

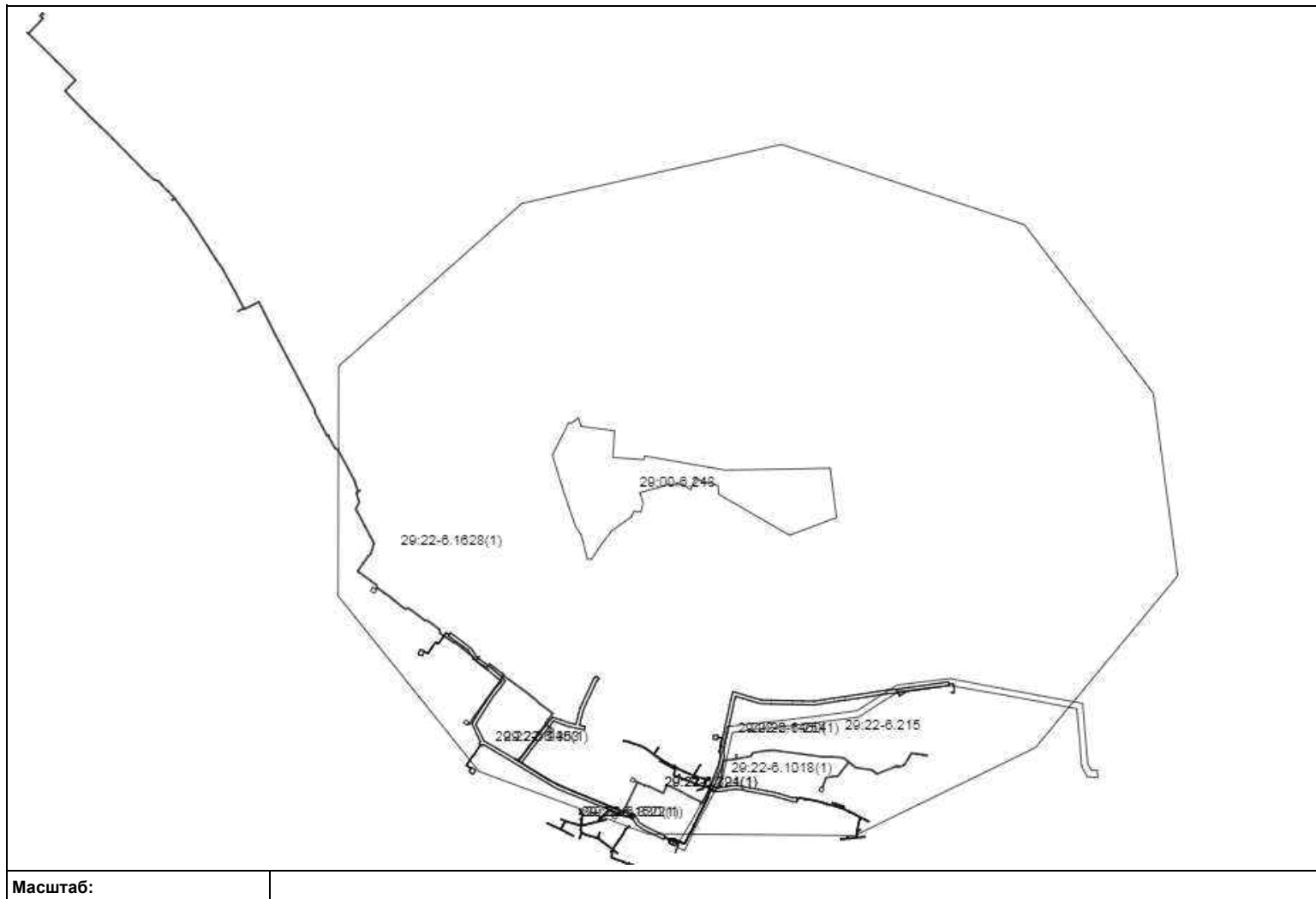
подпись

инициалы, фамилия

КАДАСТРОВЫЙ ПЛАН ТЕРРИТОРИИ

Лист № 1	раздела 4	Всего листов раздела 4: 1	Всего разделов: 12	Всего листов: 173
« 03 » августа 2024 г. № КУВИ-001/2024-198344908				
Номер кадастрового квартала: 29:22:073110				

План (чертеж, схема) зон с особыми условиями использования территорий, расположенных в кадастровом квартале



Масштаб:

полное наименование должности

М.П.

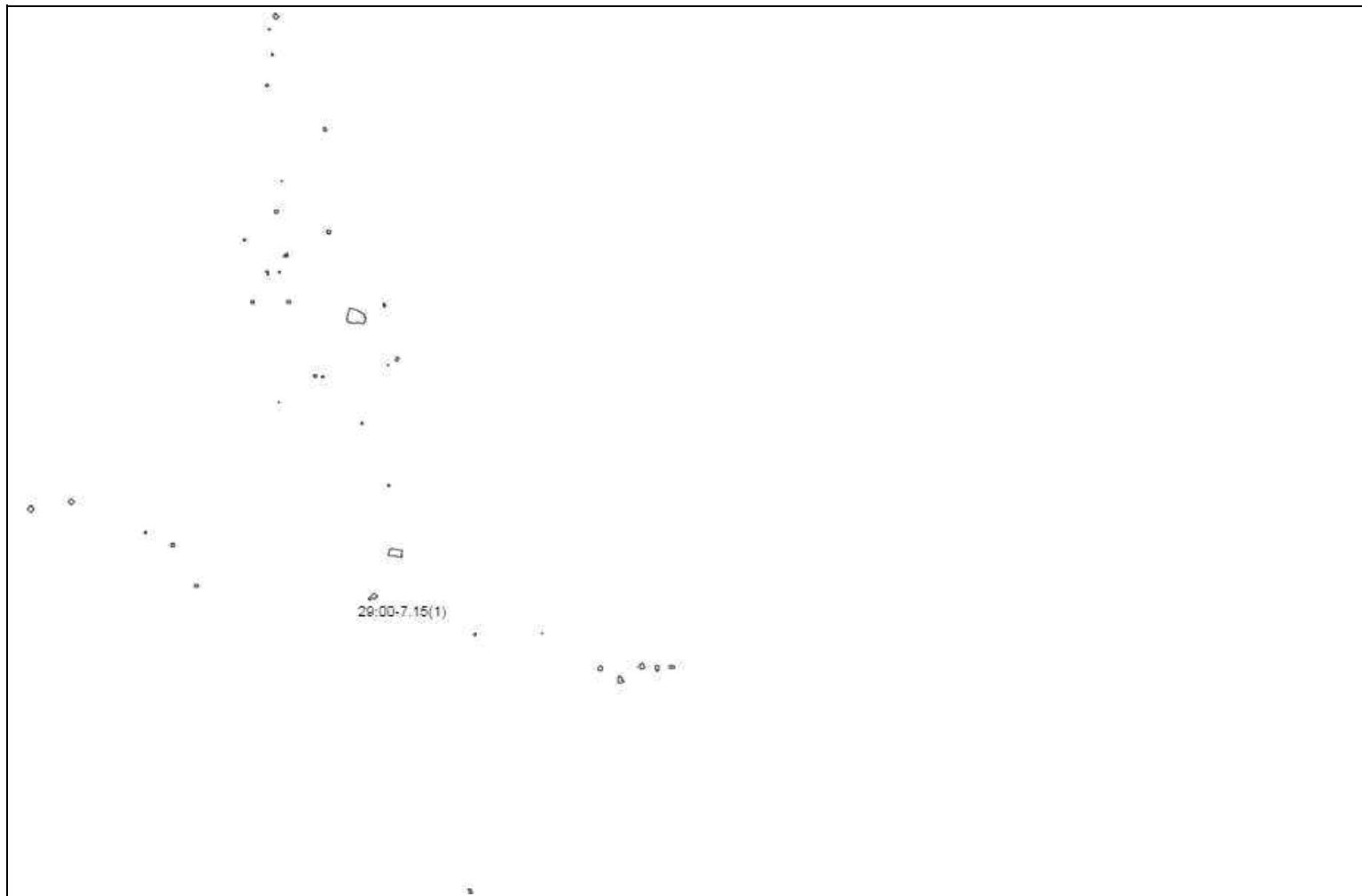
подпись

инициалы, фамилия

КАДАСТРОВЫЙ ПЛАН ТЕРРИТОРИИ

Лист № 1	раздела 5	Всего листов раздела 5: 1	Всего разделов: 12	Всего листов: 173
« 03 » августа 2024 г. № КУВИ-001/2024-198344908				
Номер кадастрового квартала: 29:22:073110				

План (чертеж, схема) территориальных зон, расположенных в кадастровом квартале



Масштаб:

полное наименование должности

М.П.


подпись

инициалы, фамилия

КАДАСТРОВЫЙ ПЛАН ТЕРРИТОРИИ

Лист № 1	раздела 6	Всего листов раздела 6: 1	Всего разделов: 12	Всего листов: 173
« 03 » августа 2024 г. № КУВИ-001/2024-198344908				
Номер кадастрового квартала: 29:22:073110				

План (чертеж, схема) территорий объектов культурного наследия, территорий опережающего социально-экономического развития, зон территориального развития в Российской Федерации, игорных зон, лесничеств, лесопарков, особо охраняемых природных территорий, особых экономических зон, охотничьих угодий, земельных участков, подлежащих образованию в соответствии с утвержденным проектом межевания территории, береговых линий (границы водного объекта), единиц кадастрового деления, расположенных в кадастровом квартале



Масштаб:

_____ М.П. _____ инициалы, фамилия

полное наименование должности

М.П.

подпись

инициалы, фамилия

КАДАСТРОВЫЙ ПЛАН ТЕРРИТОРИИ

Лист № 1	раздела 7	Всего листов раздела 7: 2	Всего разделов: 12	Всего листов: 173
« 03 » августа 2024 г. № КУВИ-001/2024-198344908				
Номер кадастрового квартала: 29:22:073110				

Общая информация о зонах с особыми условиями использования территорий, территориальных зонах, территориях объектов культурного наследия, территориях опережающего социально-экономического развития, зонах территориального развития в Российской Федерации, об игорных зонах, о лесничествах, лесопарках, об особо охраняемых природных территориях, особых экономических зонах, охотничьих угодьях, о земельных участках, подлежащих образованию в соответствии с утвержденным проектом межевания территории, о береговых линиях (границе водного объекта), единицах кадастрового деления

Номер п/п	Реестровый (учетный, условный) номер	Дата присвоения	Индивидуальное обозначение зоны или территории, тип и наименование водного объекта, наименование единицы кадастрового деления
1	2	3	4
1	29:22:073110	—	граница кадастрового квартала
2	29:00-7.15	22.11.2022	Территориальная зона Производственная зона, зона инженерной и транспортной инфраструктур
3	29:22-6.215	14.11.2013	Зона с особыми условиями использования территории Охранная зона инженерных коммуникаций
4	29:22-6.363	28.03.2018	Зона с особыми условиями использования территории Охранная зона инженерных коммуникаций
5	29:22-6.254	07.12.2016	Зона с особыми условиями использования территории Охранная зона инженерных коммуникаций
6	29:00-6.248	26.10.2018	Граница зоны с особыми условиями использования территории Иные зоны с особыми условиями использования территории
7	29:22-6.645	27.07.2020	Граница зоны с особыми условиями использования территории Охранная зона инженерных коммуникаций
8	29:22-6.791	10.03.2021	Зона с особыми условиями использования территории Зона публичного сервитута
9	29:22-6.799	05.04.2021	Граница зоны с особыми условиями использования территории Зона публичного сервитута
10	29:22-6.824	07.04.2021	Зона с особыми условиями использования территории Охранная зона инженерных коммуникаций

полное наименование должности

М.П.

подпись

инициалы, фамилия

КАДАСТРОВЫЙ ПЛАН ТЕРРИТОРИИ

Лист № 2	раздела 7	Всего листов раздела 7: 2	Всего разделов: 12	Всего листов: 173
« 03 » августа 2024 г. № КУВИ-001/2024-198344908				
Номер кадастрового квартала: 29:22:073110				

Номер п/п	Реестровый (учетный, условный) номер	Дата присвоения	Индивидуальное обозначение зоны или территории, тип и наименование водного объекта, наименование единицы кадастрового деления
1	2	3	4
11	29:22-6.830	07.04.2021	Зона с особыми условиями использования территории Охранная зона инженерных коммуникаций
12	29:22-6.945	27.05.2021	Зона с особыми условиями использования территории Зона публичного сервитута
13	29:22-6.1018	06.07.2021	Зона с особыми условиями использования территории Охранная зона инженерных коммуникаций
14	29:22-6.1460	14.12.2021	Зона с особыми условиями использования территории Зона публичного сервитута
15	29:22-6.1522	24.02.2022	Зона с особыми условиями использования территории Зона публичного сервитута
16	29:22-6.1628	14.03.2023	Зона с особыми условиями использования территории Охранная зона инженерных коммуникаций

 полное наименование должности

М.П.

 подпись_____
 инициалы, фамилия

Филиал публично-правовой компании "Роскадастр" по Архангельской области и Ненецкому автономному округу
(полное наименование органа регистрации прав)

Раздел 1

КАДАСТРОВЫЙ ПЛАН ТЕРРИТОРИИ

На основании запроса от 16.08.2024, поступившего на рассмотрение 18.08.2024, сообщаем, что согласно записям Единого государственного реестра недвижимости:

Лист № 1	раздела 1	Всего листов раздела 1: 819	Всего разделов: 12	Всего листов: 39658
« 16 » августа 2024 г. № КУВИ-001/2024-208239709				
Номер кадастрового квартала: 29:22:000000			Площадь кадастрового квартала: 33212.7 Га	

Общие сведения об объектах недвижимости в кадастровом квартале

Номер п/п	Кадастровый номер объекта недвижимости	Вид объекта недвижимости	Адрес	Площадь или основная характеристика	Категория земель	Виды разрешенного использования	Назначение (проектируемое назначение)	Кадастровая стоимость (руб)
1	2	3	4	5	6	7	8	9
1	29:22:000000:1	Земельный участок	Местоположение установлено относительно ориентира, расположенного в границах участка. Почтовый адрес ориентира: Архангельская область, г Архангельск, ул Дачная, д 59	8000	Земли населенных пунктов	для эксплуатации железнодорожного тупика	_____	3938980.8
2	29:22:030301:2	Земельный участок	Архангельская область, г Архангельск	74120 +/-144	Земли населенных пунктов	поля шламового отвала	_____	43946940.23
3	29:22:000000:4	Земельный участок	Местоположение установлено относительно ориентира, расположенного в границах участка. Ориентир железнодорожный тупик. Почтовый адрес ориентира: Архангельская область, г Архангельск	12428 +/-39	Земли населенных пунктов	Железнодорожный тупик	_____	2670528.64
4	29:22:000000:5	Земельный участок	Архангельская область, г Архангельск	18896	Земли населенных пунктов	подъездные железнодорожные пути	_____	2652620.48
5	29:22:000000:8	Земельный участок	Архангельская область, г Архангельск	22500	Земли населенных пунктов	эксплуатация цеха по приготовлению древесного угля	_____	5640947.64

полное наименование должности

М.П.

подпись

инициалы, фамилия

Филиал публично-правовой компании "Роскадастр" по Архангельской области и Ненецкому автономному округу
(полное наименование органа регистрации прав)

Раздел 1

КАДАСТРОВЫЙ ПЛАН ТЕРРИТОРИИ

Лист № 2	раздела 1	Всего листов раздела 1: 819	Всего разделов: 12	Всего листов: 39658
« 16 » августа 2024 г. № КУВИ-001/2024-208239709				
Номер кадастрового квартала: 29:22:000000				

Номер п/п	Кадастровый номер объекта недвижимости	Вид объекта недвижимости	Адрес	Площадь или основная характеристика	Категория земель	Виды разрешенного использования	Назначение (проектируемое назначение)	Кадастровая стоимость (руб)
1	2	3	4	5	6	7	8	9
6	29:22:000000:9	Земельный участок	Архангельская область, г Архангельск, ул Причальная (Маймакса), д 1	153	Земли населенных пунктов	для эксплуатации усадебного жилого дома	_____	27170.28
7	29:22:000000:10	Земельный участок	Архангельская область, г Архангельск, ул Зеленая, д 32	1234	Земли населенных пунктов	проектирование и строительство жилого дома	_____	1314239.62
8	29:22:000000:11	Земельный участок	Архангельская область, г Архангельск, ул Свободы, д 33	8328 +/-32	Земли населенных пунктов	эксплуатация административного здания	_____	5857313.43
9	29:22:000000:12	Земельный участок	Архангельская область, г Архангельск, ул Гражданская	1018 +/-11	Земли населенных пунктов	Для проектирования и строительства индивидуального жилого дома	_____	1087112.02
10	29:22:000000:13	Земельный участок	163057, Архангельская область, г Архангельск, ул Дачная, д 72	3747	Земли населенных пунктов	железнодорожный тупик к АБЗ	_____	950501.49

полное наименование должности

М.П.

подпись

инициалы, фамилия

Филиал публично-правовой компании "Роскадастр" по Архангельской области и Ненецкому автономному округу
(полное наименование органа регистрации прав)

Раздел 1

КАДАСТРОВЫЙ ПЛАН ТЕРРИТОРИИ

Лист № 3	раздела 1	Всего листов раздела 1: 819	Всего разделов: 12	Всего листов: 39658
« 16 » августа 2024 г. № КУВИ-001/2024-208239709				
Номер кадастрового квартала: 29:22:000000				

Номер п/п	Кадастровый номер объекта недвижимости	Вид объекта недвижимости	Адрес	Площадь или основная характеристика	Категория земель	Виды разрешенного использования	Назначение (проектируемое назначение)	Кадастровая стоимость (руб)
1	2	3	4	5	6	7	8	9
11	29:22:000000:14	Земельный участок	Архангельская область, г Архангельск	679385	Земли населенных пунктов	Для эксплуатации полосы отвода железной дороги	_____	172339592.95
12	29:22:000000:16	Земельный участок	Архангельская область, г Архангельск	253428	Земли населенных пунктов	эксплуатация полосы отвода железной дороги	_____	21749190.96
13	29:22:000000:17	Земельный участок	Архангельская область, г Архангельск	285154 +/-186.9	Земли населенных пунктов	для эксплуатации полосы отвода железной дороги	_____	65993190.22
14	29:22:000000:18	Земельный участок	Архангельская область, г Архангельск	178442	Земли населенных пунктов	для эксплуатации полосы отвода железной дороги	_____	45265382.14
15	29:22:000000:19	Земельный участок	Архангельская область, г Архангельск	288617	Земли населенных пунктов	эксплуатация полосы отвода железной дороги	_____	73213474.39

полное наименование должности

М.П.

подпись

инициалы, фамилия

Филиал публично-правовой компании "Роскадастр" по Архангельской области и Ненецкому автономному округу
(полное наименование органа регистрации прав)

Раздел 1

КАДАСТРОВЫЙ ПЛАН ТЕРРИТОРИИ

Лист № 4	раздела 1	Всего листов раздела 1: 819	Всего разделов: 12	Всего листов: 39658
« 16 » августа 2024 г. № КУВИ-001/2024-208239709				
Номер кадастрового квартала: 29:22:000000				

Номер п/п	Кадастровый номер объекта недвижимости	Вид объекта недвижимости	Адрес	Площадь или основная характеристика	Категория земель	Виды разрешенного использования	Назначение (проектируемое назначение)	Кадастровая стоимость (руб)
1	2	3	4	5	6	7	8	9
16	29:22:000000:20	Земельный участок	Архангельская область, г Архангельск	405456	Земли населенных пунктов	эксплуатация полосы отвода железной дороги	_____	102852023.52
17	29:22:011501:21	Сооружение	163026, Архангельская область, г Архангельск, ул Капитана Хромцова, д 2, корп 2	протяженность: 312 м	_____	_____	Подъездной железнодорожный путь	1140104.81
18	29:22:000000:22	Земельный участок	Местоположение установлено относительно ориентира, расположенного в границах участка. Почтовый адрес ориентира: Архангельская область, г Архангельск, ул Совхозная	1538 +/-12	Земли населенных пунктов	Для строительства индивидуального жилого дома с надворными постройками и дальнейшего землепользования	_____	769769.51
19	29:22:000000:23	Земельный участок	Архангельская область, г Архангельск, ул Речников	104876 +/-122	Земли населенных пунктов	для эксплуатации производственных и социально-бытовых сооружений	_____	19815266.52
20	29:22:000000:24	Земельный участок	Архангельская область, г Архангельск	121931	Земли населенных пунктов	Для эксплуатации полосы отвода железной дороги	_____	25729879.62

М.П.

Филиал публично-правовой компании "Роскадастр" по Архангельской области и Ненецкому автономному округу

(полное наименование органа регистрации прав)

Раздел 1

КАДАСТРОВЫЙ ПЛАН ТЕРРИТОРИИ

Лист № 5	раздела 1	Всего листов раздела 1: 819	Всего разделов: 12	Всего листов: 39658
« 16 » августа 2024 г. № КУВИ-001/2024-208239709				
Номер кадастрового квартала: 29:22:000000				

Номер п/п	Кадастровый номер объекта недвижимости	Вид объекта недвижимости	Адрес	Площадь или основная характеристика	Категория земель	Виды разрешенного использования	Назначение (проектируемое назначение)	Кадастровая стоимость (руб)
1	2	3	4	5	6	7	8	9
21	29:22:000000:25	Земельный участок	Архангельская область, г Архангельск	454764	Земли населенных пунктов	для эксплуатации полосы отвода железной дороги	_____	79601890.56
22	29:22:000000:26	Земельный участок	Архангельская область, г Архангельск	842790	Земли населенных пунктов	для эксплуатации полосы отвода железной дороги	_____	213790539.3
23	29:22:000000:27	Земельный участок	Архангельская область, г Архангельск	106480 +/-111	Земли населенных пунктов	для эксплуатации полосы отвода железной дороги	_____	19475192
24	29:22:000000:128	Сооружение	Архангельская область, г Архангельск, ул Красноармейская	протяженность: 200 м	_____	_____	Воздушная линия электропередач	4685.99
25	29:22:000000:1491	Сооружение	Архангельская область, г Архангельск	протяженность: 439 м	_____	_____	Мост через реку Кузнечиха	20368877.09

полное наименование должности

М.П.

подпись

инициалы, фамилия

Филиал публично-правовой компании "Роскадастр" по Архангельской области и Ненецкому автономному округу
(полное наименование органа регистрации прав)

Раздел 1

КАДАСТРОВЫЙ ПЛАН ТЕРРИТОРИИ

Лист № 6	раздела 1	Всего листов раздела 1: 819	Всего разделов: 12	Всего листов: 39658
« 16 » августа 2024 г. № КУВИ-001/2024-208239709				
Номер кадастрового квартала: 29:22:000000				

Номер п/п	Кадастровый номер объекта недвижимости	Вид объекта недвижимости	Адрес	Площадь или основная характеристика	Категория земель	Виды разрешенного использования	Назначение (проектируемое назначение)	Кадастровая стоимость (руб)
1	2	3	4	5	6	7	8	9
26	29:22:000000:159	Здание	Архангельская область, г Архангельск, ул Красных партизан	площадь: 47.8 кв.м	—	—	Нежилое	342681.14
27	29:22:031610:13	Сооружение	Архангельская область, г Архангельск, ул Добролюбова, д 16, строен 1	протяженность: 2553 м	—	—	1.1. сооружения электроэнергетики	59816.67
28	29:22:031611:23	Сооружение	Архангельская область, г Архангельск, ул Ильича, д 12, строен 2	протяженность: 1925 м	—	—	1.1. сооружения электроэнергетики	241776.27
29	29:22:031617:2	Земельный участок	Архангельская область, г Архангельск	15915 +/-44	Земли населенных пунктов	причал	—	1304285.48
30	29:22:040201:1214	Сооружение	Архангельская область, г Архангельск, наб Северной Двины, д 138	протяженность: 753 м	—	—	7.8. сооружения связи	95576.05

полное наименование должности

М.П.

подпись

инициалы, фамилия

Филиал публично-правовой компании "Роскадастр" по Архангельской области и Ненецкому автономному округу
(полное наименование органа регистрации прав)

Раздел 1

КАДАСТРОВЫЙ ПЛАН ТЕРРИТОРИИ

Лист № 7	раздела 1	Всего листов раздела 1: 819	Всего разделов: 12	Всего листов: 39658
« 16 » августа 2024 г. № КУВИ-001/2024-208239709				
Номер кадастрового квартала: 29:22:000000				

Номер п/п	Кадастровый номер объекта недвижимости	Вид объекта недвижимости	Адрес	Площадь или основная характеристика	Категория земель	Виды разрешенного использования	Назначение (проектируемое назначение)	Кадастровая стоимость (руб)
1	2	3	4	5	6	7	8	9
31	29:22:040213:9	Земельный участок	Архангельская область, г Архангельск	3005 +/-19	Земли населенных пунктов	эксплуатация железнодорожного тупика	_____	762278.35
32	29:22:050405:1980	Сооружение	163002, Архангельская область, г Архангельск, ул Павла Усова, д 2	_____	_____	_____	Распределение и передача электрической энергии	4597.29
33	29:22:050501:40	Здание	163046, Архангельская область, г Архангельск, ул Поморская, д 61	площадь: 1039.1 кв.м	_____	_____	Нежилое	47900179.39
34	29:22:050511:56	Сооружение	Архангельская область, г Архангельск, ул Карла Либкнехта, д 3	протяженность: 1042 м	_____	_____	7.8. сооружения связи	122173.77
35	29:22:050513:964	Сооружение	Архангельская область, г Архангельск, пр-кт Ломоносова, д 117	протяженность: 397 м	_____	_____	техническое помещение	780988.82

полное наименование должности

М.П.

подпись

инициалы, фамилия

Филиал публично-правовой компании "Роскадастр" по Архангельской области и Ненецкому автономному округу
(полное наименование органа регистрации прав)

Раздел 1

КАДАСТРОВЫЙ ПЛАН ТЕРРИТОРИИ

Лист № 8	раздела 1	Всего листов раздела 1: 819	Всего разделов: 12	Всего листов: 39658
« 16 » августа 2024 г. № КУВИ-001/2024-208239709				
Номер кадастрового квартала: 29:22:000000				

Номер п/п	Кадастровый номер объекта недвижимости	Вид объекта недвижимости	Адрес	Площадь или основная характеристика	Категория земель	Виды разрешенного использования	Назначение (проектируемое назначение)	Кадастровая стоимость (руб)
1	2	3	4	5	6	7	8	9
36	29:22:070301:585	Сооружение	Архангельская область, г Архангельск, ул Папанина, д 28, строение 1	—	—	—	Распределение и передача электрической энергии	4457.98
37	29:22:000000:30	Земельный участок	Архангельская область, г Архангельск, ул Логинова	21257 +/-78	Земли населенных пунктов	Для эксплуатации пирсов и центральной спасательной станции	—	31672.93
38	29:22:000000:31	Земельный участок	Архангельская область, г Архангельск, ул Воронина, д 32, корп 5	1350 +/-13	Земли населенных пунктов	Для строительства здания склада №2	—	760804.65
39	29:22:000000:32	Земельный участок	Архангельская область, г Архангельск	323114 +/-99	Земли промышленности, энергетики, транспорта, связи, радиовещания, телевидения, информатики, земли для обеспечения космической деятельности, земли обороны, безопасности и земли иного специального назначения	эксплуатация сооружений открытого канала технического водоснабжения, автодороги и шламоотвала	—	130164.14
40	29:22:000000:33	Земельный участок	Архангельская область, г Архангельск, ш Талажское	3194 +/-20	Земли населенных пунктов	Для эксплуатации железнодорожных подъездных путей	—	810221.98

полное наименование должности

М.П.

подпись

инициалы, фамилия

Филиал публично-правовой компании "Роскадастр" по Архангельской области и Ненецкому автономному округу
(полное наименование органа регистрации прав)

Раздел 1

КАДАСТРОВЫЙ ПЛАН ТЕРРИТОРИИ

Лист № 9	раздела 1	Всего листов раздела 1: 819	Всего разделов: 12	Всего листов: 39658
« 16 » августа 2024 г. № КУВИ-001/2024-208239709				
Номер кадастрового квартала: 29:22:000000				

Номер п/п	Кадастровый номер объекта недвижимости	Вид объекта недвижимости	Адрес	Площадь или основная характеристика	Категория земель	Виды разрешенного использования	Назначение (проектируемое назначение)	Кадастровая стоимость (руб)
1	2	3	4	5	6	7	8	9
41	29:22:000000:34	Земельный участок	Архангельская область, г Архангельск	277	Земли населенных пунктов	эксплуатация 5 опор ВЛ-110 кв	—	38885.26
42	29:22:000000:35	Земельный участок	Архангельская область, г Архангельск, пр-кт Никольский	311 +/-6	Земли населенных пунктов	место размещения причала для организации стоянки морского судна	—	27289.61
43	29:22:000000:36	Земельный участок	Местоположение установлено относительно ориентира, расположенного в границах участка. Ориентир район лесозавода № 14. Почтовый адрес ориентира: Архангельская область, г Архангельск	200	Земли населенных пунктов	для причаливания судов и организации переправы через реку	—	17549.59
44	29:22:000000:37	Земельный участок	Архангельская область, г Архангельск, ул Азовская, д 4	46728 +/-76	Земли населенных пунктов	Для садоводческой и огороднической деятельности граждан	—	2003210.67
45	29:22:000000:38	Земельный участок	Архангельская область, г Архангельск, дл СОТ Малинка	44574 +/-74	Земли населенных пунктов	Для эксплуатации дорог, проездов, пожводоемов (земли общего пользования СОТ "Малинка")	—	6263053.7

полное наименование должности

М.П.

подпись

инициалы, фамилия

Филиал публично-правовой компании "Роскадастр" по Архангельской области и Ненецкому автономному округу
(полное наименование органа регистрации прав)

Раздел 1

КАДАСТРОВЫЙ ПЛАН ТЕРРИТОРИИ

Лист № 10	раздела 1	Всего листов раздела 1: 819	Всего разделов: 12	Всего листов: 39658
« 16 » августа 2024 г. № КУВИ-001/2024-208239709				
Номер кадастрового квартала: 29:22:000000				

Номер п/п	Кадастровый номер объекта недвижимости	Вид объекта недвижимости	Адрес	Площадь или основная характеристика	Категория земель	Виды разрешенного использования	Назначение (проектируемое назначение)	Кадастровая стоимость (руб)
1	2	3	4	5	6	7	8	9
46	29:22:000000:39	Земельный участок	163035, Архангельская область, г Архангельск, ул Дежнёвцев, з/у 15	224285 +/-47	Земли населенных пунктов	Обеспечение обороны и безопасности	_____	60556.95
47	29:22:000000:40	Земельный участок	Архангельская область, г Архангельск, ул Проезжая, д 1	315974 +/-197	Земли населенных пунктов	для эксплуатации комплекса зданий и сооружений предприятия	_____	21214639.85
48	29:22:000000:41	Земельный участок	Архангельская область, г Архангельск, ул Проезжая	196384 +/-155	Земли населенных пунктов	для эксплуатации комплекса зданий и сооружений предприятия	_____	14411852.85
49	29:22:000000:42	Земельный участок	Архангельская область, г Архангельск, ул Шабалина	1081 +/-11.5	Земли населенных пунктов	Для строительства здания мойки легкового автотранспорта	_____	1671043.53
50	29:22:000000:43	Земельный участок	Архангельская область, г Архангельск	17718 +/-140	Земли населенных пунктов	Земельные участки (территории) общего пользования	_____	3838959.06

полное наименование должности

М.П.

подпись

инициалы, фамилия

Фиалиал публично-правовой компании "Роскадастр" по Архангельской области и Ненецкому автономному округу
(полное наименование органа регистрации прав)

Раздел 1

КАДАСТРОВЫЙ ПЛАН ТЕРРИТОРИИ

Лист № 11	раздела 1	Всего листов раздела 1: 819	Всего разделов: 12	Всего листов: 39658
« 16 » августа 2024 г. № КУВИ-001/2024-208239709				
Номер кадастрового квартала: 29:22:000000				

Номер п/п	Кадастровый номер объекта недвижимости	Вид объекта недвижимости	Адрес	Площадь или основная характеристика	Категория земель	Виды разрешенного использования	Назначение (проектируемое назначение)	Кадастровая стоимость (руб)
1	2	3	4	5	6	7	8	9
51	29:22:000000:45	Земельный участок	Местоположение установлено относительно ориентира, расположенного в границах участка. Ориентир автомобильная дорога федерального назначения М-8 "Холмогоры" от Москвы через Ярославль, Вологду до Архангельска км 1217+000 - 1218+436. Почтовый адрес ориентира: Архангельская область, г Архангельск	46385 +/-75	Земли населенных пунктов	Земельные участки (территории) общего пользования	_____	6511526.3
52	29:22:000000:46	Земельный участок	Местоположение установлено относительно ориентира, расположенного в границах участка. Ориентир автомобильная дорога федерального значения М-8 "Холмогоры" от Москвы через Ярославль, Вологду до Архангельска км 1213+000 - 1216+830. Почтовый адрес ориентира: Архангельская область, г Архангельск	104180 +/-113	Земли населенных пунктов	Земельные участки (территории) общего пользования	_____	26427340.6
53	29:22:000000:47	Земельный участок	Архангельская область, г Архангельск, ул Маймаксанская	5280 +/-25	Земли населенных пунктов	для размещения ВЛ-6 кВ для электроснабжения комплекса зданий и сооружений	_____	1321636.8
54	29:22:050511:48	Сооружение	Архангельская область, г Архангельск, ул Карла Либкнехта, д 3	протяженность: 800 м	_____	_____	7.8. сооружения связи	93799.44
55	29:22:000000:49	Земельный участок	Архангельская область, г Архангельск, ул Октябрьская, д 50	105976 +/-119	Земли населенных пунктов	для муниципальных нужд: инженерной подготовки территории, предназначенной для организации зоны рекреационного назначения	_____	26882931.92

полное наименование должности

М.П.

подпись

инициалы, фамилия

Филиал публично-правовой компании "Роскадастр" по Архангельской области и Ненецкому автономному округу
(полное наименование органа регистрации прав)

Раздел 1

КАДАСТРОВЫЙ ПЛАН ТЕРРИТОРИИ

Лист № 12	раздела 1	Всего листов раздела 1: 819	Всего разделов: 12	Всего листов: 39658
« 16 » августа 2024 г. № КУВИ-001/2024-208239709				
Номер кадастрового квартала: 29:22:000000				

Номер п/п	Кадастровый номер объекта недвижимости	Вид объекта недвижимости	Адрес	Площадь или основная характеристика	Категория земель	Виды разрешенного использования	Назначение (проектируемое назначение)	Кадастровая стоимость (руб)
1	2	3	4	5	6	7	8	9
56	29:22:000000:52	Земельный участок	Архангельская область, г Архангельск, ул Севстрой	7374 +/-30	Земли населенных пунктов	Для строительства трассы ВЛ 6 кВ	—	1035162.12
57	29:22:000000:56	Земельный участок	Архангельская область, г Архангельск, ул Нагорная	69613 +/-92	Земли населенных пунктов	Для муниципальных нужд: инженерной подготовки территории, предназначенной для организации зоны рекреационного назначения	—	17658729.71
58	29:22:000000:58	Земельный участок	Архангельская область, г Архангельск, ул Капитана Хромцова	40290 +/-70	Земли населенных пунктов	Для строительства топливно-перевалочного комплекса	—	3535364.76
59	29:22:000000:59	Земельный участок	Архангельская область, г Архангельск, ул Силикатчиков	6851 +/-33	Земли населенных пунктов	Для строительства автоматизированной газовой котельной мощностью 7,5 МВт с сетями инженерно-технического обеспечения	—	1768121.12
60	29:22:000000:60 (Граница участка многоконтурная. Количество контуров - 4)	Земельный участок	Архангельская область, г Архангельск	7081 +/-29	Земли населенных пунктов	Для строительства ул. Свободы на участке от пр. Троицкое до пр. Советских космонавтов	—	1796237.27

полное наименование должности

М.П.

подпись

инициалы, фамилия

Фиалиал публично-правовой компании "Роскадастр" по Архангельской области и Ненецкому автономному округу

(полное наименование органа регистрации прав)

Раздел 1

КАДАСТРОВЫЙ ПЛАН ТЕРРИТОРИИ

Лист № 13	раздела 1	Всего листов раздела 1: 819	Всего разделов: 12	Всего листов: 39658
« 16 » августа 2024 г. № КУВИ-001/2024-208239709				
Номер кадастрового квартала: 29:22:000000				

Номер п/п	Кадастровый номер объекта недвижимости	Вид объекта недвижимости	Адрес	Площадь или основная характеристика	Категория земель	Виды разрешенного использования	Назначение (проектируемое назначение)	Кадастровая стоимость (руб)
1	2	3	4	5	6	7	8	9
61	29:22:000000:62 (Граница участка многоконтурная. Количество контуров - 5)	Земельный участок	Архангельская область, г Архангельск, ул Победы	3046 +/-19	Земли населенных пунктов	Для строительства трассы ВЛ-10 кВ	_____	772678.82
62	29:22:000000:63	Земельный участок	Архангельская область, г Архангельск, наб Северной Двины	38886 +/-50	Земли населенных пунктов	Для муниципальных нужд: инженерной подготовки территории, предназначенной для организации зоны рекреационного назначения	_____	9864211.62
63	29:22:000000:65	Земельный участок	Архангельская область, г Архангельск, ул Совхозная, д 4, корп 1	1480 +/-13	Земли населенных пунктов	Для эксплуатации двухэтажного жилого дома	_____	743339
64	29:22:000000:66 (Граница участка многоконтурная. Количество контуров - 61)	Земельный участок	Архангельская область, г Архангельск	506 +/-8	Земли населенных пунктов	Для эксплуатации линии электропередач Л6-7-06 (протяженность 6,4 км)	_____	89111.66
65	29:22:000000:67	Земельный участок	Архангельская область, г Архангельск, проезд Первый (Кузнечихинский промузел), д 13	5466 +/-26	Земли населенных пунктов	Для эксплуатации подъездного железнодорожного пути	_____	1386560.22

полное наименование должности

М.П.

подпись

инициалы, фамилия

Филиал публично-правовой компании "Роскадастр" по Архангельской области и Ненецкому автономному округу
(полное наименование органа регистрации прав)

Раздел 1

КАДАСТРОВЫЙ ПЛАН ТЕРРИТОРИИ

Лист № 14	раздела 1	Всего листов раздела 1: 819	Всего разделов: 12	Всего листов: 39658
« 16 » августа 2024 г. № КУВИ-001/2024-208239709				
Номер кадастрового квартала: 29:22:000000				

Номер п/п	Кадастровый номер объекта недвижимости	Вид объекта недвижимости	Адрес	Площадь или основная характеристика	Категория земель	Виды разрешенного использования	Назначение (проектируемое назначение)	Кадастровая стоимость (руб)
1	2	3	4	5	6	7	8	9
66	29:22:050518:71	Сооружение	Архангельская область, г Архангельск, наб Северной Двины, д 26	протяженность: 400 м	—	—	10.3. Сооружения канализации	181807.44
67	29:22:000000:73	Здание	163069, Архангельская область, г Архангельск, ул Свободы, д 33	площадь: 4161.1 кв.м	—	—	Нежилое	62246081.09
68	29:22:000000:74	Здание	Архангельская область, г Архангельск, ул Свободы, д 33	площадь: 533.8 кв.м	—	—	Нежилое	5314719.34
69	29:22:000000:78	Сооружение	Архангельская область	протяженность: 22 м	—	—	Переезд	144916.58
70	29:22:000000:79	Сооружение	Архангельская область, Плесецкий р-н	протяженность: 22 м	—	—	Переезд	83795.3

полное наименование должности

М.П.

подпись

инициалы, фамилия

Филиал публично-правовой компании "Роскадастр" по Архангельской области и Ненецкому автономному округу
(полное наименование органа регистрации прав)

Раздел 1

КАДАСТРОВЫЙ ПЛАН ТЕРРИТОРИИ

Лист № 15	раздела 1	Всего листов раздела 1: 819	Всего разделов: 12	Всего листов: 39658
« 16 » августа 2024 г. № КУВИ-001/2024-208239709				
Номер кадастрового квартала: 29:22:000000				

Номер п/п	Кадастровый номер объекта недвижимости	Вид объекта недвижимости	Адрес	Площадь или основная характеристика	Категория земель	Виды разрешенного использования	Назначение (проектируемое назначение)	Кадастровая стоимость (руб)
1	2	3	4	5	6	7	8	9
71	29:22:000000:80	Здание	163059, Архангельская область, г Архангельск, ул Тихая, д 5	площадь: 23 кв.м	_____	_____	Жилое	106962.2
72	29:22:000000:81	Здание	Архангельская область, г Архангельск	площадь: 54 кв.м	_____	_____	Нежилое	152599.48
73	29:22:000000:82	Здание	Архангельская область, г Архангельск	площадь: 1420.1 кв.м	_____	_____	Нежилое	8491696.89
74	29:22:000000:83	Здание	Архангельская область, г Архангельск	площадь: 25.8 кв.м	_____	_____	Нежилое	318772.64
75	29:22:000000:85	Здание	Архангельская область, г Архангельск, ул Дружбы, д 16, корп а	площадь: 465.7 кв.м	_____	_____	Нежилое	1890696.05

полное наименование должности

М.П.

подпись

инициалы, фамилия

Филиал публично-правовой компании "Роскадастр" по Архангельской области и Ненецкому автономному округу
(полное наименование органа регистрации прав)

Раздел 1

КАДАСТРОВЫЙ ПЛАН ТЕРРИТОРИИ

Лист № 16	раздела 1	Всего листов раздела 1: 819	Всего разделов: 12	Всего листов: 39658
« 16 » августа 2024 г. № КУВИ-001/2024-208239709				
Номер кадастрового квартала: 29:22:000000				

Номер п/п	Кадастровый номер объекта недвижимости	Вид объекта недвижимости	Адрес	Площадь или основная характеристика	Категория земель	Виды разрешенного использования	Назначение (проектируемое назначение)	Кадастровая стоимость (руб)
1	2	3	4	5	6	7	8	9
76	29:22:000000:86	Здание	Архангельская область, г Архангельск	площадь: 575 кв.м	—	—	Нежилое	870781.75
77	29:22:000000:87	Сооружение	Архангельская область, г Архангельск, пр-кт Ленинградский	протяженность: 30 м	—	—	водопроводная сеть	45603.81
78	29:22:000000:90	Сооружение	Архангельская область, Холмогорский р-н	протяженность: 22 м	—	—	Переезд	103511.84
79	29:22:040203:92	Земельный участок	Архангельская область, г Архангельск	17703 +/-47	Земли населенных пунктов	земельные участки (территории) общего пользования	—	7081.2
80	29:22:000000:97	Сооружение	Архангельская область, г Архангельск, наб Геorgia Седова	протяженность: 134 м, площадь: 2545 кв.м	—	—	причал	5579513.7

полное наименование должности

М.П.

подпись

инициалы, фамилия

Филиал публично-правовой компании "Роскадастр" по Архангельской области и Ненецкому автономному округу
(полное наименование органа регистрации прав)

Раздел 1

КАДАСТРОВЫЙ ПЛАН ТЕРРИТОРИИ

Лист № 17	раздела 1	Всего листов раздела 1: 819	Всего разделов: 12	Всего листов: 39658
« 16 » августа 2024 г. № КУВИ-001/2024-208239709				
Номер кадастрового квартала: 29:22:000000				

Номер п/п	Кадастровый номер объекта недвижимости	Вид объекта недвижимости	Адрес	Площадь или основная характеристика	Категория земель	Виды разрешенного использования	Назначение (проектируемое назначение)	Кадастровая стоимость (руб)
1	2	3	4	5	6	7	8	9
81	29:22:000000:98	Здание	163059, Архангельская область, г Архангельск, ул Тихая, д 2	площадь: 87.2 кв.м	_____	_____	Жилое	420606.7
82	29:22:000000:101	Сооружение	Архангельская область, Плесецкий р-н	протяженность: 22 м	_____	_____	Переезд	87985.07
83	29:22:000000:102	Сооружение	Архангельская область, Плесецкий р-н	протяженность: 22 м	_____	_____	Переезд	144916.58
84	29:22:000000:104	Сооружение	Архангельская область, г Архангельск, ул Клепача	протяженность: 1179 м	_____	_____	Линии электропередач	27623.91
85	29:22:000000:105	Объект незавершенного строительства	Архангельская область, г Архангельск, ул Кольцевая	площадь застройки: 50 кв.м	_____	_____	Жилое	10413.78

полное наименование должности

М.П.

подпись

инициалы, фамилия

Филиал публично-правовой компании "Роскадастр" по Архангельской области и Ненецкому автономному округу
(полное наименование органа регистрации прав)

Раздел 1

КАДАСТРОВЫЙ ПЛАН ТЕРРИТОРИИ

Лист № 18	раздела 1	Всего листов раздела 1: 819	Всего разделов: 12	Всего листов: 39658
« 16 » августа 2024 г. № КУВИ-001/2024-208239709				
Номер кадастрового квартала: 29:22:000000				

Номер п/п	Кадастровый номер объекта недвижимости	Вид объекта недвижимости	Адрес	Площадь или основная характеристика	Категория земель	Виды разрешенного использования	Назначение (проектируемое назначение)	Кадастровая стоимость (руб)
1	2	3	4	5	6	7	8	9
86	29:22:000000:106	Сооружение	Архангельская область, г Архангельск, ул Комбинатовская	протяженность: 1798 м	—	—	Электрические сети от ТП-769	56169.4
87	29:22:000000:107	Сооружение	Архангельская область, г Архангельск, ул Комсомольская, д. 44, 46	протяженность: 27 м	—	—	Водопроводная сеть	13133.08
88	29:22:000000:108	Сооружение	Архангельская область, г Архангельск, ул Комсомольская	протяженность: 300 м	—	—	Электрوليния уличного освещения	7028.99
89	29:22:000000:109	Сооружение	Архангельская область, г Архангельск, ул Комсомольская	протяженность: 968 м	—	—	Электрوليния уличного освещения	22680.19
90	29:22:000000:110	Сооружение	Архангельская область, г Архангельск, ул Комсомольская	протяженность: 472 м	—	—	промышленное	214532.78

полное наименование должности

М.П.

подпись

инициалы, фамилия

Филиал публично-правовой компании "Роскадастр" по Архангельской области и Ненецкому автономному округу
(полное наименование органа регистрации прав)

Раздел 1

КАДАСТРОВЫЙ ПЛАН ТЕРРИТОРИИ

Лист № 19	раздела 1	Всего листов раздела 1: 819	Всего разделов: 12	Всего листов: 39658
« 16 » августа 2024 г. № КУВИ-001/2024-208239709				
Номер кадастрового квартала: 29:22:000000				

Номер п/п	Кадастровый номер объекта недвижимости	Вид объекта недвижимости	Адрес	Площадь или основная характеристика	Категория земель	Виды разрешенного использования	Назначение (проектируемое назначение)	Кадастровая стоимость (руб)
1	2	3	4	5	6	7	8	9
91	29:22:000000:112	Сооружение	Архангельская область, г Архангельск, ул Конечная	протяженность: 41 м	_____	_____	Мост	277083.74
92	29:22:000000:113	Объект незавершенного строительства	Архангельская область, г Архангельск, ул Конзихинская	площадь застройки: 88.4 кв.м	_____	_____	Жилое	7890.64
93	29:22:000000:116	Здание	Архангельская область, г Архангельск, ул Кооперативная, д 19А	площадь: 71.2 кв.м	_____	_____	Жилое	729514.36
94	29:22:000000:118	Сооружение	Архангельская область, г Архангельск, ул Кооперативная	протяженность: 180 м	_____	_____	Электрوليния уличного освещения	4217.39
95	29:22:000000:119	Объект незавершенного строительства	Архангельская область, г Архангельск, ул Кооперативная	площадь застройки: 0.9 кв.м	_____	_____	Жилое	1335.09

полное наименование должности

М.П.

подпись

инициалы, фамилия

Филиал публично-правовой компании "Роскадастр" по Архангельской области и Ненецкому автономному округу

(полное наименование органа регистрации прав)

Раздел 1

КАДАСТРОВЫЙ ПЛАН ТЕРРИТОРИИ

Лист № 20	раздела 1	Всего листов раздела 1: 819	Всего разделов: 12	Всего листов: 39658
« 16 » августа 2024 г. № КУВИ-001/2024-208239709				
Номер кадастрового квартала: 29:22:000000				

Номер п/п	Кадастровый номер объекта недвижимости	Вид объекта недвижимости	Адрес	Площадь или основная характеристика	Категория земель	Виды разрешенного использования	Назначение (проектируемое назначение)	Кадастровая стоимость (руб)
1	2	3	4	5	6	7	8	9
96	29:22:000000:121	Сооружение	Архангельская область, г Архангельск, ул Корпусная	протяженность: 124 м	_____	_____	водопроводная сеть	60314.89
97	29:22:000000:122	Сооружение	Архангельская область, г Архангельск, ул Котласская	протяженность: 710 м	_____	_____	Промышленное	16635.27
98	29:22:000000:123	Сооружение	Архангельская область, г Архангельск, ул Котласская	протяженность: 674 м	_____	_____	Ливневая канализация	306345.54
99	29:22:000000:124	Сооружение	Архангельская область, г Архангельск, ул Красина	протяженность: 203 м	_____	_____	линии электропередач	4756.28
100	29:22:000000:125	Сооружение	Архангельская область, г Архангельск, ул Красная	протяженность: 24 м	_____	_____	Ливневая канализация причалов № 110, 111	42049.46

полное наименование должности

М.П.

подпись

инициалы, фамилия

Филиал публично-правовой компании "Роскадастр" по Архангельской области и Ненецкому автономному округу
(полное наименование органа регистрации прав)

Раздел 1

КАДАСТРОВЫЙ ПЛАН ТЕРРИТОРИИ

Лист № 21	раздела 1	Всего листов раздела 1: 819	Всего разделов: 12	Всего листов: 39658
« 16 » августа 2024 г. № КУВИ-001/2024-208239709				
Номер кадастрового квартала: 29:22:000000				

Номер п/п	Кадастровый номер объекта недвижимости	Вид объекта недвижимости	Адрес	Площадь или основная характеристика	Категория земель	Виды разрешенного использования	Назначение (проектируемое назначение)	Кадастровая стоимость (руб)
1	2	3	4	5	6	7	8	9
101	29:22:050512:128	Здание	163069, Архангельская область, г Архангельск, ул Поморская, д 5	площадь: 8314.9 кв.м	—	—	Нежилое	38995032.27
102	29:22:000000:129	Сооружение	Архангельская область, г Архангельск, ул Красноармейская	протяженность: 550 м	—	—	Промышленное	236449.98
103	29:22:000000:130	Сооружение	Архангельская область, г Архангельск, ул Красноармейская	протяженность: 342 м	—	—	Инженерное	155445.36
104	29:22:000000:131	Объект незавершенного строительства	Архангельская область, г Архангельск, ул Красноармейская	площадь застройки: 841.7 кв.м	—	—	нежилое	8617402.69
105	29:22:000000:132	Сооружение	Архангельская область, г Архангельск	протяженность: 278 м	—	—	Ливневая канализация	126356.17

полное наименование должности

М.П.

подпись

инициалы, фамилия

Филиал публично-правовой компании "Роскадастр" по Архангельской области и Ненецкому автономному округу

(полное наименование органа регистрации прав)

Раздел 1

КАДАСТРОВЫЙ ПЛАН ТЕРРИТОРИИ

Лист № 22	раздела 1	Всего листов раздела 1: 819	Всего разделов: 12	Всего листов: 39658
« 16 » августа 2024 г. № КУВИ-001/2024-208239709				
Номер кадастрового квартала: 29:22:000000				

Номер п/п	Кадастровый номер объекта недвижимости	Вид объекта недвижимости	Адрес	Площадь или основная характеристика	Категория земель	Виды разрешенного использования	Назначение (проектируемое назначение)	Кадастровая стоимость (руб)
1	2	3	4	5	6	7	8	9
106	29:22:000000:134	Здание	Архангельская область, г Архангельск, ул Красной Звезды	площадь: 11.7 кв.м	_____	_____	Нежилое	236138.46
107	29:22:000000:135	Здание	163016, Архангельская область, г Архангельск, ул Красносельская, д 1, к 3	площадь: 69.6 кв.м	_____	_____	Жилое	647353.84
108	29:22:000000:136	Объект незавершенного строительства	Архангельская область, г Архангельск, ул Красносельская	площадь застройки: 157.1 кв.м	_____	_____	нежилое	9348.58
109	29:22:000000:137	Объект незавершенного строительства	Архангельская область, г Архангельск, ул Красносельская	площадь застройки: 101.5 кв.м	_____	_____	Жилое	150998.57
110	29:22:000000:139	Здание	Архангельская область, г Архангельск, ул Краснофлотская, д 11	площадь: 295.3 кв.м	_____	_____	Жилое	1033899.96

полное наименование должности

М.П.

подпись

инициалы, фамилия

Филиал публично-правовой компании "Роскадастр" по Архангельской области и Ненецкому автономному округу
(полное наименование органа регистрации прав)

Раздел 1

КАДАСТРОВЫЙ ПЛАН ТЕРРИТОРИИ

Лист № 23	раздела 1	Всего листов раздела 1: 819	Всего разделов: 12	Всего листов: 39658
« 16 » августа 2024 г. № КУВИ-001/2024-208239709				
Номер кадастрового квартала: 29:22:000000				

Номер п/п	Кадастровый номер объекта недвижимости	Вид объекта недвижимости	Адрес	Площадь или основная характеристика	Категория земель	Виды разрешенного использования	Назначение (проектируемое назначение)	Кадастровая стоимость (руб)
1	2	3	4	5	6	7	8	9
111	29:22:000000:144	Здание	Архангельская область, г Архангельск, ул Краснофлотская	площадь: 28.3 кв.м	_____	_____	Нежилое	135196.65
112	29:22:000000:145	Здание	Архангельская область, г Архангельск, ул Краснофлотская	площадь: 28.3 кв.м	_____	_____	Нежилое	157567.87
113	29:22:000000:146	Здание	Архангельская область, г Архангельск, ул Краснофлотская	площадь: 64.7 кв.м	_____	_____	Нежилое	657166.01
114	29:22:000000:147	Сооружение	Архангельская область, г Архангельск, ул Краснофлотская	протяженность: 695 м	_____	_____	Электрوليния уличного освещения	16283.82
115	29:22:000000:148	Здание	Архангельская область, г Архангельск	площадь: 8.6 кв.м	_____	_____	Нежилое	114636.26

полное наименование должности

М.П.

подпись

инициалы, фамилия

Филиал публично-правовой компании "Роскадастр" по Архангельской области и Ненецкому автономному округу
(полное наименование органа регистрации прав)

Раздел 1

КАДАСТРОВЫЙ ПЛАН ТЕРРИТОРИИ

Лист № 24	раздела 1	Всего листов раздела 1: 819	Всего разделов: 12	Всего листов: 39658
« 16 » августа 2024 г. № КУВИ-001/2024-208239709				
Номер кадастрового квартала: 29:22:000000				

Номер п/п	Кадастровый номер объекта недвижимости	Вид объекта недвижимости	Адрес	Площадь или основная характеристика	Категория земель	Виды разрешенного использования	Назначение (проектируемое назначение)	Кадастровая стоимость (руб)
1	2	3	4	5	6	7	8	9
116	29:22:000000:149	Сооружение	Архангельская область, г Архангельск, ул Красных маршалов	площадь застройки: 2863 кв.м	_____	_____	Хозяйственное	1351389
117	29:22:000000:150	Сооружение	Архангельская область, г Архангельск, ул Красных маршалов	протяженность: 124 м	_____	_____	Хозяйственное	42975.18
118	29:22:000000:151	Сооружение	Архангельская область, г Архангельск, ул Красных маршалов	протяженность: 970 м	_____	_____	Хозяйственное	177234.48
119	29:22:000000:152	Здание	Архангельская область, г Архангельск, ул Красных маршалов	площадь: 65 кв.м	_____	_____	Нежилое	707939.94
120	29:22:000000:153	Здание	Архангельская область, г Архангельск, ул Красных маршалов	площадь: 1.3 кв.м	_____	_____	Нежилое	10112.37

полное наименование должности

М.П.

подпись

инициалы, фамилия

Филиал публично-правовой компании "Роскадастр" по Архангельской области и Ненецкому автономному округу
(полное наименование органа регистрации прав)

Раздел 1

КАДАСТРОВЫЙ ПЛАН ТЕРРИТОРИИ

Лист № 25	раздела 1	Всего листов раздела 1: 819	Всего разделов: 12	Всего листов: 39658
« 16 » августа 2024 г. № КУВИ-001/2024-208239709				
Номер кадастрового квартала: 29:22:000000				

Номер п/п	Кадастровый номер объекта недвижимости	Вид объекта недвижимости	Адрес	Площадь или основная характеристика	Категория земель	Виды разрешенного использования	Назначение (проектируемое назначение)	Кадастровая стоимость (руб)
1	2	3	4	5	6	7	8	9
121	29:22:000000:154	Сооружение	Архангельская область, г Архангельск, ул Красных маршалов	объем: 15 куб.м	_____	_____	Хозяйственное	48865.95
122	29:22:000000:155	Сооружение	Архангельская область, г Архангельск, ул Красных маршалов	протяженность: 200 м	_____	_____	Хозяйственное	108331.02
123	29:22:000000:156	Сооружение	Архангельская область, г Архангельск, ул Красных маршалов	протяженность: 25 м	_____	_____	Хозяйственное	38003.18
124	29:22:000000:157	Сооружение	Архангельская область, г Архангельск, ул Красных маршалов	протяженность: 18 м	_____	_____	Хозяйственное	22131.3
125	29:22:000000:158	Сооружение	Архангельская область, г Архангельск, ул Красных маршалов	протяженность: 49 м	_____	_____	Хозяйственное	60246.3

полное наименование должности

М.П.

подпись

инициалы, фамилия

Филиал публично-правовой компании "Роскадастр" по Архангельской области и Ненецкому автономному округу
(полное наименование органа регистрации прав)

Раздел 1

КАДАСТРОВЫЙ ПЛАН ТЕРРИТОРИИ

Лист № 26	раздела 1	Всего листов раздела 1: 819	Всего разделов: 12	Всего листов: 39658
« 16 » августа 2024 г. № КУВИ-001/2024-208239709				
Номер кадастрового квартала: 29:22:000000				

Номер п/п	Кадастровый номер объекта недвижимости	Вид объекта недвижимости	Адрес	Площадь или основная характеристика	Категория земель	Виды разрешенного использования	Назначение (проектируемое назначение)	Кадастровая стоимость (руб)
1	2	3	4	5	6	7	8	9
126	29:22:090103:159	Земельный участок	163044, Архангельская область, г Архангельск, ул Севстрой	644165 +/-293	Земли населенных пунктов	Здания и сооружения лесопильно-деревообрабатывающего производства	—	88940830.47
127	29:22:000000:160	Сооружение	Архангельская область, г Архангельск, ул Красных партизан	протяженность: 764 м	—	—	Электролиния уличного освещения	17900.48
128	29:22:000000:161	Сооружение	Архангельская область, г Архангельск, ул Красных партизан	протяженность: 55 м	—	—	Мост через р. Соломбалку	13062135.8
129	29:22:000000:162	Сооружение	Архангельская область, г Архангельск, ул Кузнечевская	протяженность: 53 м	—	—	Мост	1546513.92
130	29:22:000000:163	Сооружение	Архангельская область, г Архангельск, ул Кузнечевская	протяженность: 421 м	—	—	Хозяйственное	9864.01

полное наименование должности

М.П.

подпись

инициалы, фамилия

Филиал публично-правовой компании "Роскадастр" по Архангельской области и Ненецкому автономному округу

(полное наименование органа регистрации прав)

Раздел 1

КАДАСТРОВЫЙ ПЛАН ТЕРРИТОРИИ

Лист № 27	раздела 1	Всего листов раздела 1: 819	Всего разделов: 12	Всего листов: 39658
« 16 » августа 2024 г. № КУВИ-001/2024-208239709				
Номер кадастрового квартала: 29:22:000000				

Номер п/п	Кадастровый номер объекта недвижимости	Вид объекта недвижимости	Адрес	Площадь или основная характеристика	Категория земель	Виды разрешенного использования	Назначение (проектируемое назначение)	Кадастровая стоимость (руб)
1	2	3	4	5	6	7	8	9
131	29:22:000000:164	Сооружение	Архангельская область, г Архангельск, ул Кузнечевский Промузел	протяженность: 211 м, площадь: 2020 кв.м	_____	_____	нежилое	1526169.33
132	29:22:000000:165	Объект незавершенного строительства	Архангельская область, г Архангельск, ул Кузнечихинский Промузел	площадь застройки: 31.6 кв.м	_____	_____	нежилое	5385.42
133	29:22:000000:166	Объект незавершенного строительства	Архангельская область, г Архангельск, ул Кузнечихинский промузел	_____	_____	_____	нежилое	398.39
134	29:22:000000:167	Объект незавершенного строительства	Архангельская область, г Архангельск, ул Кузнечевский Промузел	площадь застройки: 1419.9 кв.м	_____	_____	нежилое	871681.86
135	29:22:000000:168	Объект незавершенного строительства	Архангельская область, г Архангельск, Кузнечихинский промузел	площадь застройки: 415.4 кв.м	_____	_____	нежилое	132184.43

полное наименование должности

М.П.

подпись

инициалы, фамилия

Филиал публично-правовой компании "Роскадастр" по Архангельской области и Ненецкому автономному округу
(полное наименование органа регистрации прав)

Раздел 1

КАДАСТРОВЫЙ ПЛАН ТЕРРИТОРИИ

Лист № 28	раздела 1	Всего листов раздела 1: 819	Всего разделов: 12	Всего листов: 39658
« 16 » августа 2024 г. № КУВИ-001/2024-208239709				
Номер кадастрового квартала: 29:22:000000				

Номер п/п	Кадастровый номер объекта недвижимости	Вид объекта недвижимости	Адрес	Площадь или основная характеристика	Категория земель	Виды разрешенного использования	Назначение (проектируемое назначение)	Кадастровая стоимость (руб)
1	2	3	4	5	6	7	8	9
136	29:22:000000:169	Объект незавершенного строительства	Архангельская область, г Архангельск, ул Кузнечевский Промузел	площадь застройки: 429.8 кв.м	_____	_____	нежилое	53565.14
137	29:22:000000:170	Здание	Архангельская область, г Архангельск, ул Кузнечевский промузел	площадь: 582.2 кв.м	_____	_____	Нежилое	25279807.97
138	29:22:000000:171	Сооружение	Архангельская область, г Архангельск	протяженность: 252 м	_____	_____	Эксплуатационное	920853.88
139	29:22:000000:173	Сооружение	Архангельская область, г Архангельск, проезд Первый (Кузнечихинский промузел)	площадь: 3505 кв.м	_____	_____	Хозяйственное	1537018.88
140	29:22:000000:176	Здание	Архангельская область, г Архангельск, ул Кузнечевский Промузел	площадь: 318.1 кв.м	_____	_____	Нежилое	1780454.5

полное наименование должности

М.П.

подпись

инициалы, фамилия

Филиал публично-правовой компании "Роскадастр" по Архангельской области и Ненецкому автономному округу
(полное наименование органа регистрации прав)

Раздел 1

КАДАСТРОВЫЙ ПЛАН ТЕРРИТОРИИ

Лист № 29	раздела 1	Всего листов раздела 1: 819	Всего разделов: 12	Всего листов: 39658
« 16 » августа 2024 г. № КУВИ-001/2024-208239709				
Номер кадастрового квартала: 29:22:000000				

Номер п/п	Кадастровый номер объекта недвижимости	Вид объекта недвижимости	Адрес	Площадь или основная характеристика	Категория земель	Виды разрешенного использования	Назначение (проектируемое назначение)	Кадастровая стоимость (руб)
1	2	3	4	5	6	7	8	9
141	29:22:000000:177	Объект незавершенного строительства	Архангельская область, г Архангельск, Кузнечихинский промузел	площадь застройки: 2.2 кв.м	_____	_____	нежилое	3869.6
142	29:22:000000:178	Объект незавершенного строительства	Архангельская область, г Архангельск, Кузнечихинский промузел	площадь застройки: 63 кв.м	_____	_____	нежилое	9253.44
143	29:22:000000:179	Здание	Архангельская область, г Архангельск, ул Кузнечевский Промузел	площадь: 789 кв.м	_____	_____	Нежилое	291491.34
144	29:22:000000:181	Сооружение	Архангельская область, г Архангельск, ул Л.Н.Лочехина	протяженность: 107 м	_____	_____	линии электропередач	13438.99
145	29:22:000000:182	Здание	Архангельская область, г Архангельск, ул Л.Н.Лочехина	площадь: 34.9 кв.м	_____	_____	Нежилое	127757.22

полное наименование должности

М.П.

подпись

инициалы, фамилия

Филиал публично-правовой компании "Роскадастр" по Архангельской области и Ненецкому автономному округу
(полное наименование органа регистрации прав)

Раздел 1

КАДАСТРОВЫЙ ПЛАН ТЕРРИТОРИИ

Лист № 30	раздела 1	Всего листов раздела 1: 819	Всего разделов: 12	Всего листов: 39658
« 16 » августа 2024 г. № КУВИ-001/2024-208239709				
Номер кадастрового квартала: 29:22:000000				

Номер п/п	Кадастровый номер объекта недвижимости	Вид объекта недвижимости	Адрес	Площадь или основная характеристика	Категория земель	Виды разрешенного использования	Назначение (проектируемое назначение)	Кадастровая стоимость (руб)
1	2	3	4	5	6	7	8	9
146	29:22:000000:183	Объект незавершенного строительства	Архангельская область, г Архангельск, ул Ладожская	площадь: 55.2 кв.м, площадь застройки: 55.2 кв.м	—	—	объект незавершенного строительства	115809.6
147	29:22:000000:184	Здание	Архангельская область, г Архангельск, ул Ларионова	площадь: 164.8 кв.м	—	—	Нежилое	536025.78
148	29:22:000000:185	Здание	Архангельская область, г Архангельск, ш Лахтинское, д 78	площадь: 115.8 кв.м	—	—	Нежилое	151927.99
149	29:22:000000:187	Здание	Архангельская область, г Архангельск, ш Лахтинское	площадь: 22.4 кв.м	—	—	Нежилое	115852.22
150	29:22:000000:189	Объект незавершенного строительства	Архангельская область, г Архангельск, ш Лахтинское	площадь застройки: 36.7 кв.м	—	—	Жилое	4368.37

полное наименование должности

М.П.

подпись

инициалы, фамилия

Филиал публично-правовой компании "Роскадастр" по Архангельской области и Ненецкому автономному округу
(полное наименование органа регистрации прав)

Раздел 1

КАДАСТРОВЫЙ ПЛАН ТЕРРИТОРИИ

Лист № 31	раздела 1	Всего листов раздела 1: 819	Всего разделов: 12	Всего листов: 39658
« 16 » августа 2024 г. № КУВИ-001/2024-208239709				
Номер кадастрового квартала: 29:22:000000				

Номер п/п	Кадастровый номер объекта недвижимости	Вид объекта недвижимости	Адрес	Площадь или основная характеристика	Категория земель	Виды разрешенного использования	Назначение (проектируемое назначение)	Кадастровая стоимость (руб)
1	2	3	4	5	6	7	8	9
151	29:22:000000:190	Здание	Архангельская область, г Архангельск, ш Лахтинское	площадь: 56.8 кв.м	_____	_____	Нежилое	910077.9
152	29:22:000000:191	Здание	Архангельская область, г Архангельск, ш Лахтинское	площадь: 47.6 кв.м	_____	_____	Нежилое	145150.47
153	29:22:000000:192	Сооружение	Архангельская область, г Архангельск, ш Лахтинское	протяженность: 737 м	_____	_____	Линии электропередач	64796.04
154	29:22:000000:193	Здание	Архангельская область, г Архангельск, ул Левачева	площадь: 49.6 кв.м	_____	_____	Нежилое	164809.45
155	29:22:000000:194	Здание	Архангельская область, г Архангельск, ул Левачева	площадь: 167.3 кв.м	_____	_____	Нежилое	788622.74

полное наименование должности

М.П.

подпись

инициалы, фамилия

Филиал публично-правовой компании "Роскадастр" по Архангельской области и Ненецкому автономному округу
(полное наименование органа регистрации прав)

Раздел 1

КАДАСТРОВЫЙ ПЛАН ТЕРРИТОРИИ

Лист № 32	раздела 1	Всего листов раздела 1: 819	Всего разделов: 12	Всего листов: 39658
« 16 » августа 2024 г. № КУВИ-001/2024-208239709				
Номер кадастрового квартала: 29:22:000000				

Номер п/п	Кадастровый номер объекта недвижимости	Вид объекта недвижимости	Адрес	Площадь или основная характеристика	Категория земель	Виды разрешенного использования	Назначение (проектируемое назначение)	Кадастровая стоимость (руб)
1	2	3	4	5	6	7	8	9
156	29:22:000000:195	Здание	Архангельская область, г Архангельск, ул Левачева	площадь: 76.2 кв.м	_____	_____	Нежилое	171115.07
157	29:22:000000:196	Здание	Архангельская область, г Архангельск, ул Левачева	площадь: 1088.6 кв.м	_____	_____	Нежилое	2855239.67
158	29:22:000000:197	Здание	Архангельская область, г Архангельск, ул Левачева	площадь: 15.7 кв.м	_____	_____	Нежилое	250307.4
159	29:22:000000:198	Здание	Архангельская область, г Архангельск, ул Левачева	площадь: 178.1 кв.м	_____	_____	Нежилое	1381153.66
160	29:22:000000:199	Здание	Архангельская область, г Архангельск, ул Левачева	площадь: 41.9 кв.м	_____	_____	Нежилое	410236.89

полное наименование должности

М.П.

подпись

инициалы, фамилия

Филиал публично-правовой компании "Роскадастр" по Архангельской области и Ненецкому автономному округу

(полное наименование органа регистрации прав)

Раздел 1

КАДАСТРОВЫЙ ПЛАН ТЕРРИТОРИИ

Лист № 33	раздела 1	Всего листов раздела 1: 819	Всего разделов: 12	Всего листов: 39658
« 16 » августа 2024 г. № КУВИ-001/2024-208239709				
Номер кадастрового квартала: 29:22:000000				

Номер п/п	Кадастровый номер объекта недвижимости	Вид объекта недвижимости	Адрес	Площадь или основная характеристика	Категория земель	Виды разрешенного использования	Назначение (проектируемое назначение)	Кадастровая стоимость (руб)
1	2	3	4	5	6	7	8	9
161	29:22:000000:200	Сооружение	Архангельская область, г Архангельск, ул Левачева	протяженность: 26 м	_____	_____	Мост	8321238.31
162	29:22:000000:206	Сооружение	Архангельская область, г Архангельск, ул Ленина, д 25	протяженность: 183 м	_____	_____	Сеть ливневой канализации	303752.03
163	29:22:000000:207	Сооружение	Архангельская область, г Архангельск, ул Ленина, д 25	протяженность: 63 м	_____	_____	Промышленное	11511.11
164	29:22:000000:208	Сооружение	Архангельская область, г Архангельск, ул Ленина, д 25	протяженность: 1469 м	_____	_____	Промышленное	631536.41
165	29:22:000000:209	Сооружение	Архангельская область, г Архангельск, ул Ленина, д 25	протяженность: 213 м	_____	_____	Наружное освещение 0,4кВ	28113.57

полное наименование должности

М.П.

подпись

инициалы, фамилия

Филиал публично-правовой компании "Роскадастр" по Архангельской области и Ненецкому автономному округу
(полное наименование органа регистрации прав)

Раздел 1

КАДАСТРОВЫЙ ПЛАН ТЕРРИТОРИИ

Лист № 34	раздела 1	Всего листов раздела 1: 819	Всего разделов: 12	Всего листов: 39658
« 16 » августа 2024 г. № КУВИ-001/2024-208239709				
Номер кадастрового квартала: 29:22:000000				

Номер п/п	Кадастровый номер объекта недвижимости	Вид объекта недвижимости	Адрес	Площадь или основная характеристика	Категория земель	Виды разрешенного использования	Назначение (проектируемое назначение)	Кадастровая стоимость (руб)
1	2	3	4	5	6	7	8	9
166	29:22:000000:211	Сооружение	Архангельская область, г Архангельск, ул Ленина, д 25	протяженность: 205 м	_____	_____	Телефонная канализация	112357.4
167	29:22:000000:218	Здание	Архангельская область, г Архангельск, ул Ленина, д 75А	площадь: 746.5 кв.м	_____	_____	Нежилое	2148466.16
168	29:22:000000:228	Здание	Архангельская область, г Архангельск	площадь: 261.7 кв.м	_____	_____	Нежилое	1052582.66
169	29:22:000000:230	Здание	Архангельская область, г Архангельск, п Расчалка 5 линия	площадь: 42.7 кв.м	_____	_____	Жилое	103689.24
170	29:22:000000:231	Здание	163030, Архангельская область, г Архангельск, ул Революции, д 23	площадь: 405.9 кв.м	_____	_____	Многоквартирный дом	1449537.1

полное наименование должности

М.П.

подпись

инициалы, фамилия

Филиал публично-правовой компании "Роскадастр" по Архангельской области и Ненецкому автономному округу
(полное наименование органа регистрации прав)

Раздел 1

КАДАСТРОВЫЙ ПЛАН ТЕРРИТОРИИ

Лист № 35	раздела 1	Всего листов раздела 1: 819	Всего разделов: 12	Всего листов: 39658
« 16 » августа 2024 г. № КУВИ-001/2024-208239709				
Номер кадастрового квартала: 29:22:000000				

Номер п/п	Кадастровый номер объекта недвижимости	Вид объекта недвижимости	Адрес	Площадь или основная характеристика	Категория земель	Виды разрешенного использования	Назначение (проектируемое назначение)	Кадастровая стоимость (руб)
1	2	3	4	5	6	7	8	9
171	29:22:000000:232	Сооружение	Архангельская область, г Архангельск, ул Революции, д 23,25	протяженность: 27 м	—	—	Сооружения коммунальной инфраструктуры	13133.08
172	29:22:000000:233	Здание	Архангельская область, г Архангельск, ул Революции	площадь: 51.7 кв.м	—	—	Нежилое	253511.13
173	29:22:000000:235	Здание	Архангельская область, г Архангельск, ул Революции	площадь: 295.3 кв.м	—	—	Нежилое	431994.59
174	29:22:000000:236	Сооружение	Архангельская область, г Архангельск, ул Революции	площадь: 3 кв.м, площадь застройки: 3 кв.м	—	—	памятник	1
175	29:22:000000:237	Здание	Архангельская область, г Архангельск, ул Рейдовая, д 60	площадь: 41.9 кв.м	—	—	Жилое	130477.73

полное наименование должности

М.П.

подпись

инициалы, фамилия

Филиал публично-правовой компании "Роскадастр" по Архангельской области и Ненецкому автономному округу
(полное наименование органа регистрации прав)

Раздел 1

КАДАСТРОВЫЙ ПЛАН ТЕРРИТОРИИ

Лист № 36	раздела 1	Всего листов раздела 1: 819	Всего разделов: 12	Всего листов: 39658
-----------	-----------	-----------------------------	--------------------	---------------------

« 16 » августа 2024 г. № КУВИ-001/2024-208239709

Номер кадастрового квартала: 29:22:000000

Номер п/п	Кадастровый номер объекта недвижимости	Вид объекта недвижимости	Адрес	Площадь или основная характеристика	Категория земель	Виды разрешенного использования	Назначение (проектируемое назначение)	Кадастровая стоимость (руб)
1	2	3	4	5	6	7	8	9
176	29:22:000000:238	Сооружение	Архангельская область, г Архангельск, ул Рейдовая	протяженность: 87 м	—	—	Линия наружного освещения	2038.41
177	29:22:000000:241	Здание	Архангельская область, г Архангельск, наб Реки Повракулки, д 56	площадь: 55 кв.м	—	—	Жилое	367010.31
178	29:22:000000:245	Объект незавершенного строительства	Архангельская область, г Архангельск, ул Ленина	площадь застройки: 157.7 кв.м	—	—	нежилое	234613.28
179	29:22:000000:247	Сооружение	Архангельская область, г Архангельск, ул Ленина	протяженность: 202 м	—	—	Коммунального хозяйства	91812.76
180	29:22:000000:255	Сооружение	Архангельская область, г Архангельск, пр-кт Ленинградский	протяженность: 488 м	—	—	линии электропередач	11433.82

полное наименование должности

М.П.

подпись

инициалы, фамилия

Филиал публично-правовой компании "Роскадастр" по Архангельской области и Ненецкому автономному округу
(полное наименование органа регистрации прав)

Раздел 1

КАДАСТРОВЫЙ ПЛАН ТЕРРИТОРИИ

Лист № 37	раздела 1	Всего листов раздела 1: 819	Всего разделов: 12	Всего листов: 39658
« 16 » августа 2024 г. № КУВИ-001/2024-208239709				
Номер кадастрового квартала: 29:22:000000				

Номер п/п	Кадастровый номер объекта недвижимости	Вид объекта недвижимости	Адрес	Площадь или основная характеристика	Категория земель	Виды разрешенного использования	Назначение (проектируемое назначение)	Кадастровая стоимость (руб)
1	2	3	4	5	6	7	8	9
181	29:22:000000:256	Сооружение	Архангельская область, г Архангельск	протяженность: 1875 м	—	—	Ливневая канализация	852222.38
182	29:22:000000:257	Сооружение	Архангельская область, г Архангельск, пр-кт Ленинградский	протяженность: 668 м	—	—	ВЛ-0,4кВ	15651.21
183	29:22:000000:258	Сооружение	Архангельская область, г Архангельск, пр-кт Ленинградский	площадь: 21.6 кв.м, площадь застройки: 21.6 кв.м	—	—	сооружение	1
184	29:22:000000:260	Сооружение	Архангельская область, г Архангельск, пр-кт Ленинградский	протяженность: 854 м	—	—	Электрические сети от ТП №332 по Почтовому тракту, д.30, стр.1	20009.18
185	29:22:000000:261	Сооружение	Архангельская область, г Архангельск, пр-кт Ленинградский	протяженность: 480 м	—	—	ВЛ - 0,4 кВ от ТП-398 до д.321 по пр. Ленинградскому	11246.38

полное наименование должности

М.П.

подпись

инициалы, фамилия

Филиал публично-правовой компании "Роскадастр" по Архангельской области и Ненецкому автономному округу
(полное наименование органа регистрации прав)

Раздел 1

КАДАСТРОВЫЙ ПЛАН ТЕРРИТОРИИ

Лист № 38	раздела 1	Всего листов раздела 1: 819	Всего разделов: 12	Всего листов: 39658
« 16 » августа 2024 г. № КУВИ-001/2024-208239709				
Номер кадастрового квартала: 29:22:000000				

Номер п/п	Кадастровый номер объекта недвижимости	Вид объекта недвижимости	Адрес	Площадь или основная характеристика	Категория земель	Виды разрешенного использования	Назначение (проектируемое назначение)	Кадастровая стоимость (руб)
1	2	3	4	5	6	7	8	9
186	29:22:000000:262	Объект незавершенного строительства	Архангельская область, г Архангельск, пр-кт Ленинградский	площадь застройки: 128.3 кв.м	_____	_____	объект незавершенного строительства	15268.68
187	29:22:000000:267	Сооружение	Архангельская область, г Архангельск, пр-кт Ленинградский	протяженность: 50 м	_____	_____	Мост-путепровод	1057187.25
188	29:22:000000:269	Сооружение	Архангельская область, г Архангельск, пр-кт Ленинградский	протяженность: 618 м	_____	_____	Электролиния уличного освещения	14479.71
189	29:22:000000:270	Сооружение	Архангельская область, г Архангельск, пр-кт Ленинградский	протяженность: 382 м	_____	_____	Система теплоснабжения домов №387-391 по пр. Ленинградский в городе Архангельске с переключением на Архангельскую ТЭЦ	1334579.26
190	29:22:000000:271	Здание	Архангельская область, г Архангельск, пр-кт Ленинградский	площадь: 1368.3 кв.м	_____	_____	Нежилое	3486554.64

М.П.

Филиал публично-правовой компании "Роскадастр" по Архангельской области и Ненецкому автономному округу
(полное наименование органа регистрации прав)

Раздел 1

КАДАСТРОВЫЙ ПЛАН ТЕРРИТОРИИ

Лист № 39	раздела 1	Всего листов раздела 1: 819	Всего разделов: 12	Всего листов: 39658
« 16 » августа 2024 г. № КУВИ-001/2024-208239709				
Номер кадастрового квартала: 29:22:000000				

Номер п/п	Кадастровый номер объекта недвижимости	Вид объекта недвижимости	Адрес	Площадь или основная характеристика	Категория земель	Виды разрешенного использования	Назначение (проектируемое назначение)	Кадастровая стоимость (руб)
1	2	3	4	5	6	7	8	9
191	29:22:000000:273	Сооружение	Архангельская область, г Архангельск, пр-кт Ленинградский	протяженность: 115 м	_____	_____	Канализационная сеть	52269.64
192	29:22:000000:274	Сооружение	Архангельская область, г Архангельск, пр-кт Ленинградский	протяженность: 5893 м	_____	_____	Хозяйственное	138072.71
193	29:22:000000:275	Объект незавершенного строительства	Архангельская область, г Архангельск, пр-кт Ленинградский	площадь застройки: 20 кв.м	_____	_____	нежилое	204760.61
194	29:22:000000:276	Сооружение	Архангельская область, г Архангельск, пр-кт Ленинградский	протяженность: 1487 м	_____	_____	Ливневая канализация	675869.16
195	29:22:000000:281	Здание	Архангельская область, г Архангельск	площадь: 16.8 кв.м	_____	_____	Нежилое	343529.99

полное наименование должности

М.П.

подпись

инициалы, фамилия

Филиал публично-правовой компании "Роскадастр" по Архангельской области и Ненецкому автономному округу
(полное наименование органа регистрации прав)

Раздел 1

КАДАСТРОВЫЙ ПЛАН ТЕРРИТОРИИ

Лист № 40	раздела 1	Всего листов раздела 1: 819	Всего разделов: 12	Всего листов: 39658
« 16 » августа 2024 г. № КУВИ-001/2024-208239709				
Номер кадастрового квартала: 29:22:000000				

Номер п/п	Кадастровый номер объекта недвижимости	Вид объекта недвижимости	Адрес	Площадь или основная характеристика	Категория земель	Виды разрешенного использования	Назначение (проектируемое назначение)	Кадастровая стоимость (руб)
1	2	3	4	5	6	7	8	9
196	29:22:000000:282	Здание	Архангельская область, г Архангельск	площадь: 6.2 кв.м	—	—	Нежилое	141683.08
197	29:22:000000:283	Сооружение	Архангельская область, г Архангельск, пр-кт Ленинградский	протяженность: 3208 м	—	—	промышленное	1458095.67
198	29:22:000000:284	Сооружение	Архангельская область, г Архангельск, пр-кт Ленинградский	протяженность: 431 м	—	—	Линии электропередач	54132.76
199	29:22:000000:285	Сооружение	Архангельская область, г Архангельск	протяженность: 111 м	—	—	Промышленное	13941.38
200	29:22:000000:286	Сооружение	Архангельская область, г Архангельск, пр-кт Ленинградский	протяженность: 1507 м	—	—	Ливневая канализационная сеть	684959.53

полное наименование должности

М.П.

подпись

инициалы, фамилия

Филиал публично-правовой компании "Роскадастр" по Архангельской области и Ненецкому автономному округу

(полное наименование органа регистрации прав)

Раздел 1

КАДАСТРОВЫЙ ПЛАН ТЕРРИТОРИИ

Лист № 41	раздела 1	Всего листов раздела 1: 819	Всего разделов: 12	Всего листов: 39658
« 16 » августа 2024 г. № КУВИ-001/2024-208239709				
Номер кадастрового квартала: 29:22:000000				

Номер п/п	Кадастровый номер объекта недвижимости	Вид объекта недвижимости	Адрес	Площадь или основная характеристика	Категория земель	Виды разрешенного использования	Назначение (проектируемое назначение)	Кадастровая стоимость (руб)
1	2	3	4	5	6	7	8	9
201	29:22:000000:287	Сооружение	Архангельская область, г Архангельск, пр-кт Ленинградский	протяженность: 8370 м	—	—	Электрическая линия уличного освещения	196108.7
202	29:22:000000:290	Сооружение	Архангельская область, г Архангельск, пр-кт Ленинградский	протяженность: 2010 м	—	—	Ливневая канализационная сеть	913582.39
203	29:22:000000:292	Сооружение	Архангельская область, г Архангельск, пер Ленинградский 2-й	протяженность: 56 м	—	—	Водопроводная сеть	27238.98
204	29:22:000000:294	Сооружение	Архангельская область, г Архангельск, ул Лермонтова	площадь: 2.5 кв.м, площадь застройки: 2.5 кв.м	—	—	Памятник	1
205	29:22:000000:296	Здание	163025, Архангельская область, г Архангельск, ул Лесотехническая, д 3	площадь: 804.7 кв.м	—	—	Жилое	5837545.37

полное наименование должности

М.П.

подпись

инициалы, фамилия

Филиал публично-правовой компании "Роскадастр" по Архангельской области и Ненецкому автономному округу

(полное наименование органа регистрации прав)

Раздел 1

КАДАСТРОВЫЙ ПЛАН ТЕРРИТОРИИ

Лист № 42	раздела 1	Всего листов раздела 1: 819	Всего разделов: 12	Всего листов: 39658
« 16 » августа 2024 г. № КУВИ-001/2024-208239709				
Номер кадастрового квартала: 29:22:000000				

Номер п/п	Кадастровый номер объекта недвижимости	Вид объекта недвижимости	Адрес	Площадь или основная характеристика	Категория земель	Виды разрешенного использования	Назначение (проектируемое назначение)	Кадастровая стоимость (руб)
1	2	3	4	5	6	7	8	9
206	29:22:000000:297	Сооружение	Архангельская область, г Архангельск, ул Лесозэкспортная	площадь: 4.7 кв.м, площадь застройки: 4.7 кв.м	—	—	монумент- памятник	1
207	29:22:000000:298	Сооружение	Архангельская область, г Архангельск, ул Линейная	протяженность: 45 м	—	—	промышленное	217478.52
208	29:22:000000:299	Объект незавершенного строительства	Архангельская область, г Архангельск, ул Логинова, пр. Новгородский	площадь застройки: 1058.2 кв.м	—	—	нежилое	10833936.27
209	29:22:000000:300	Сооружение	Архангельская область, г Архангельск, ул Логинова	протяженность: 1951 м	—	—	электролиния уличного освещения	45711.84
210	29:22:000000:301	Сооружение	Архангельская область, г Архангельск, ул Логинова	протяженность: 793 м	—	—	Ливневая канализационная сеть	360433.25

полное наименование должности

М.П.

подпись

инициалы, фамилия

Филиал публично-правовой компании "Роскадастр" по Архангельской области и Ненецкому автономному округу
(полное наименование органа регистрации прав)

Раздел 1

КАДАСТРОВЫЙ ПЛАН ТЕРРИТОРИИ

Лист № 43	раздела 1	Всего листов раздела 1: 819	Всего разделов: 12	Всего листов: 39658
« 16 » августа 2024 г. № КУВИ-001/2024-208239709				
Номер кадастрового квартала: 29:22:000000				

Номер п/п	Кадастровый номер объекта недвижимости	Вид объекта недвижимости	Адрес	Площадь или основная характеристика	Категория земель	Виды разрешенного использования	Назначение (проектируемое назначение)	Кадастровая стоимость (руб)
1	2	3	4	5	6	7	8	9
211	29:22:000000:302	Сооружение	Архангельская область, г Архангельск, ул Логинова	площадь: 29 кв.м	_____	_____	Кабели	215023.88
212	29:22:000000:303	Сооружение	Архангельская область, г Архангельск, ул Логинова	площадь: 196 кв.м	_____	_____	Промышленное	1
213	29:22:000000:304	Объект незавершенного строительства	Архангельская область, г Архангельск, ул Логинова	площадь застройки: 1134 кв.м	_____	_____	Жилое	928790.23
214	29:22:000000:307	Здание	Архангельская область, г Архангельск, пр-кт Ломоносова, д 1	площадь: 525.3 кв.м	_____	_____	Нежилое	3080156.95
215	29:22:000000:308	Здание	Архангельская область, г Архангельск, пр-кт Ломоносова, д 1, корп 1	площадь: 31.8 кв.м	_____	_____	Нежилое	399336.88

полное наименование должности

М.П.

подпись

инициалы, фамилия

Филиал публично-правовой компании "Роскадастр" по Архангельской области и Ненецкому автономному округу
(полное наименование органа регистрации прав)

Раздел 1

КАДАСТРОВЫЙ ПЛАН ТЕРРИТОРИИ

Лист № 44	раздела 1	Всего листов раздела 1: 819	Всего разделов: 12	Всего листов: 39658
« 16 » августа 2024 г. № КУВИ-001/2024-208239709				
Номер кадастрового квартала: 29:22:000000				

Номер п/п	Кадастровый номер объекта недвижимости	Вид объекта недвижимости	Адрес	Площадь или основная характеристика	Категория земель	Виды разрешенного использования	Назначение (проектируемое назначение)	Кадастровая стоимость (руб)
1	2	3	4	5	6	7	8	9
216	29:22:000000:313	Сооружение	Архангельская область, г Архангельск, пр-кт Ломоносова, д 182	протяженность: 131 м	—	—	Ливневая канализация	59541.94
217	29:22:000000:316	Сооружение	Архангельская область, г Архангельск	протяженность: 343 м	—	—	Хозяйственное	155899.88
218	29:22:000000:317	Сооружение	Архангельская область, г Архангельск	протяженность: 2600 м	—	—	линии электропередач	60917.88
219	29:22:000000:318	Сооружение	Архангельская область, г Архангельск, пр-кт Ломоносова	протяженность: 308 м	—	—	линии электропередач	42755.19
220	29:22:000000:319	Сооружение	Архангельская область, г Архангельск	протяженность: 36 м	—	—	Канализационная сеть	16362.67

полное наименование должности

М.П.

подпись

инициалы, фамилия

Филиал публично-правовой компании "Роскадастр" по Архангельской области и Ненецкому автономному округу
(полное наименование органа регистрации прав)

Раздел 1

КАДАСТРОВЫЙ ПЛАН ТЕРРИТОРИИ

Лист № 45	раздела 1	Всего листов раздела 1: 819	Всего разделов: 12	Всего листов: 39658
« 16 » августа 2024 г. № КУВИ-001/2024-208239709				
Номер кадастрового квартала: 29:22:000000				

Номер п/п	Кадастровый номер объекта недвижимости	Вид объекта недвижимости	Адрес	Площадь или основная характеристика	Категория земель	Виды разрешенного использования	Назначение (проектируемое назначение)	Кадастровая стоимость (руб)
1	2	3	4	5	6	7	8	9
221	29:22:000000:320	Сооружение	Архангельская область, г Архангельск	протяженность: 252 м	—	—	Промышленное	31650.71
222	29:22:000000:321	Сооружение	Архангельская область, г Архангельск, пр-кт Ломоносова	протяженность: 1314 м	—	—	Ливневая канализация	597237.44
223	29:22:000000:323	Сооружение	Архангельская область, г Архангельск	протяженность: 94 м	—	—	линии электропередач	11806.22
224	29:22:000000:324	Объект незавершенного строительства	Архангельская область, г Архангельск, пр-кт Ломоносова	площадь застройки: 1002.4 кв.м	—	—	объект незавершенного строительства	1178211.03
225	29:22:000000:325	Сооружение	Архангельская область, г Архангельск, пр-кт Ломоносова	протяженность: 1042 м	—	—	Ливневая канализация	473608.38

полное наименование должности

М.П.

подпись

инициалы, фамилия

Филиал публично-правовой компании "Роскадастр" по Архангельской области и Ненецкому автономному округу
(полное наименование органа регистрации прав)

Раздел 1

КАДАСТРОВЫЙ ПЛАН ТЕРРИТОРИИ

Лист № 46	раздела 1	Всего листов раздела 1: 819	Всего разделов: 12	Всего листов: 39658
« 16 » августа 2024 г. № КУВИ-001/2024-208239709				
Номер кадастрового квартала: 29:22:000000				

Номер п/п	Кадастровый номер объекта недвижимости	Вид объекта недвижимости	Адрес	Площадь или основная характеристика	Категория земель	Виды разрешенного использования	Назначение (проектируемое назначение)	Кадастровая стоимость (руб)
1	2	3	4	5	6	7	8	9
226	29:22:000000:326	Сооружение	Архангельская область, г Архангельск, ул Северодвинская	протяженность: 345 м	_____	_____	тепловая трасса от ТК-23-6 до ТК-23-9	608909.13
227	29:22:000000:327	Сооружение	Архангельская область, г Архангельск, пр-кт Ломоносова	протяженность: 130 м	_____	_____	Тепловые сети	305925.36
228	29:22:000000:328	Сооружение	Архангельская область, г Архангельск, пр-кт Ломоносова	протяженность: 343 м	_____	_____	Хозяйственное	155899.88
229	29:22:000000:329	Сооружение	Архангельская область, г Архангельск, пр-кт Ломоносова	протяженность: 3342 м	_____	_____	Воздушная сеть	78302.9
230	29:22:000000:330	Сооружение	Архангельская область, г Архангельск	протяженность: 534 м	_____	_____	Водопроводная сеть	259743.15

полное наименование должности

М.П.

подпись

инициалы, фамилия

Филиал публично-правовой компании "Роскадастр" по Архангельской области и Ненецкому автономному округу
(полное наименование органа регистрации прав)

Раздел 1

КАДАСТРОВЫЙ ПЛАН ТЕРРИТОРИИ

Лист № 47	раздела 1	Всего листов раздела 1: 819	Всего разделов: 12	Всего листов: 39658
« 16 » августа 2024 г. № КУВИ-001/2024-208239709				
Номер кадастрового квартала: 29:22:000000				

Номер п/п	Кадастровый номер объекта недвижимости	Вид объекта недвижимости	Адрес	Площадь или основная характеристика	Категория земель	Виды разрешенного использования	Назначение (проектируемое назначение)	Кадастровая стоимость (руб)
1	2	3	4	5	6	7	8	9
231	29:22:000000:331	Сооружение	Архангельская область, г Архангельск, пр-кт Ломоносова	протяженность: 1336 м	_____	_____	ливневая канализация	2340753.32
232	29:22:000000:332	Сооружение	Архангельская область, г Архангельск, пр-кт Ломоносова	протяженность: 828 м	_____	_____	Сети водопровода от ул. Смольный Буян до ул. Северодвинской	1258665.16
233	29:22:000000:333	Сооружение	Архангельская область, г Архангельск, пр-кт Ломоносова	протяженность: 465 м	_____	_____	Хозяйственное	10894.93
234	29:22:000000:335	Объект незавершенного строительства	Архангельская область, г Архангельск, пр-кт Ломоносова	площадь застройки: 515.8 кв.м	_____	_____	нежилое	5280723.58
235	29:22:000000:336	Сооружение	Архангельская область, г Архангельск, пр-кт Ломоносова	протяженность: 1550 м	_____	_____	Воздушная сеть	36316.43

полное наименование должности

М.П.

подпись

инициалы, фамилия

Филиал публично-правовой компании "Роскадастр" по Архангельской области и Ненецкому автономному округу
(полное наименование органа регистрации прав)

Раздел 1

КАДАСТРОВЫЙ ПЛАН ТЕРРИТОРИИ

Лист № 48	раздела 1	Всего листов раздела 1: 819	Всего разделов: 12	Всего листов: 39658
« 16 » августа 2024 г. № КУВИ-001/2024-208239709				
Номер кадастрового квартала: 29:22:000000				

Номер п/п	Кадастровый номер объекта недвижимости	Вид объекта недвижимости	Адрес	Площадь или основная характеристика	Категория земель	Виды разрешенного использования	Назначение (проектируемое назначение)	Кадастровая стоимость (руб)
1	2	3	4	5	6	7	8	9
236	29:22:000000:338	Сооружение	Архангельская область, г Архангельск	протяженность: 159 м	—	—	Промышленное	19970.09
237	29:22:000000:339	Сооружение	Архангельская область, г Архангельск, пр-кт Ломоносова	протяженность: 1426 м	—	—	Хозяйственное	33411.11
238	29:22:000000:340	Сооружение	Архангельская область, г Архангельск, пр-кт Ломоносова	протяженность: 623 м	—	—	Хозяйственное	283165.09
239	29:22:000000:342	Здание	Архангельская область, г Архангельск, ул Луганская	площадь: 24.3 кв.м	—	—	Нежилое	69687.46
240	29:22:000000:343	Здание	Архангельская область, г Архангельск, ул Луганская	площадь: 87.3 кв.м	—	—	Нежилое	226512.58

полное наименование должности

М.П.

подпись

инициалы, фамилия

Филиал публично-правовой компании "Роскадастр" по Архангельской области и Ненецкому автономному округу
(полное наименование органа регистрации прав)

Раздел 1

КАДАСТРОВЫЙ ПЛАН ТЕРРИТОРИИ

Лист № 49	раздела 1	Всего листов раздела 1: 819	Всего разделов: 12	Всего листов: 39658
« 16 » августа 2024 г. № КУВИ-001/2024-208239709				
Номер кадастрового квартала: 29:22:000000				

Номер п/п	Кадастровый номер объекта недвижимости	Вид объекта недвижимости	Адрес	Площадь или основная характеристика	Категория земель	Виды разрешенного использования	Назначение (проектируемое назначение)	Кадастровая стоимость (руб)
1	2	3	4	5	6	7	8	9
241	29:22:000000:349	Объект незавершенного строительства	Архангельская область, г Архангельск, ул Лучевая	площадь застройки: 153 кв.м	_____	_____	объект незавершенного строительства	22761.72
242	29:22:000000:351	Здание	Архангельская область, г Архангельск, ул Льва Толстого	площадь: 177.1 кв.м	_____	_____	Нежилое	147898.54
243	29:22:000000:352	Сооружение	Архангельская область, г Архангельск, ул Льва Толстого	площадь: 4 кв.м	_____	_____	Культурное	1
244	29:22:000000:355	Здание	Архангельская область, г Архангельск, ул Магистральная	площадь: 2767.3 кв.м	_____	_____	Нежилое	1022360.38
245	29:22:000000:356	Сооружение	Архангельская область, г Архангельск	протяженность: 2607 м	_____	_____	Тепловая сеть	4601235.08

полное наименование должности

М.П.

подпись

инициалы, фамилия

Филиал публично-правовой компании "Роскадастр" по Архангельской области и Ненецкому автономному округу
(полное наименование органа регистрации прав)

Раздел 1

КАДАСТРОВЫЙ ПЛАН ТЕРРИТОРИИ

Лист № 50	раздела 1	Всего листов раздела 1: 819	Всего разделов: 12	Всего листов: 39658
« 16 » августа 2024 г. № КУВИ-001/2024-208239709				
Номер кадастрового квартала: 29:22:000000				

Номер п/п	Кадастровый номер объекта недвижимости	Вид объекта недвижимости	Адрес	Площадь или основная характеристика	Категория земель	Виды разрешенного использования	Назначение (проектируемое назначение)	Кадастровая стоимость (руб)
1	2	3	4	5	6	7	8	9
246	29:22:000000:358	Сооружение	Архангельская область, г Архангельск	протяженность: 2132 м	—	—	Хозяйственное	969033.66
247	29:22:000000:359	Здание	Архангельская область, г Архангельск, ул Маймаксанская	площадь: 42.4 кв.м	—	—	Нежилое	275992.1
248	29:22:000000:360	Здание	Архангельская область, г Архангельск, ул Маймаксанская	площадь: 509.9 кв.м	—	—	Нежилое	1075331.67
249	29:22:000000:361	Здание	163026, Архангельская область, г Архангельск, ул Реушеньгская, д 26	площадь: 65.5 кв.м	—	—	Жилое	115676.31
250	29:22:000000:362	Сооружение	Архангельская область, г Архангельск, ул Реушеньгская	площадь: 0.5 кв.м, площадь застройки: 0.5 кв.м	—	—	Культурное	1

полное наименование должности

М.П.

подпись

инициалы, фамилия

Филиал публично-правовой компании "Роскадастр" по Архангельской области и Ненецкому автономному округу
(полное наименование органа регистрации прав)

Раздел 1

КАДАСТРОВЫЙ ПЛАН ТЕРРИТОРИИ

Лист № 51	раздела 1	Всего листов раздела 1: 819	Всего разделов: 12	Всего листов: 39658
« 16 » августа 2024 г. № КУВИ-001/2024-208239709				
Номер кадастрового квартала: 29:22:000000				

Номер п/п	Кадастровый номер объекта недвижимости	Вид объекта недвижимости	Адрес	Площадь или основная характеристика	Категория земель	Виды разрешенного использования	Назначение (проектируемое назначение)	Кадастровая стоимость (руб)
1	2	3	4	5	6	7	8	9
251	29:22:000000:363	Здание	Архангельская область, г Архангельск, ул Реушеньгская	площадь: 176.1 кв.м	_____	_____	Нежилое	1365643.79
252	29:22:000000:364	Здание	Архангельская область, г Архангельск, ул Реушеньгская	площадь: 71.9 кв.м	_____	_____	Нежилое	129933.08
253	29:22:000000:366	Здание	Архангельская область, г Архангельск, ул Речников, д 13	площадь: 29.8 кв.м	_____	_____	Жилое	92798
254	29:22:000000:367	Здание	Архангельская область, г Архангельск, ул Речников, д 24А	площадь: 1006 кв.м	_____	_____	Нежилое	1870895.07
255	29:22:000000:369	Здание	Архангельская область, г Архангельск, ул Речников	площадь: 133.8 кв.м	_____	_____	Нежилое	407998.43

полное наименование должности

М.П.

подпись

инициалы, фамилия

Филиал публично-правовой компании "Роскадастр" по Архангельской области и Ненецкому автономному округу
(полное наименование органа регистрации прав)

Раздел 1

КАДАСТРОВЫЙ ПЛАН ТЕРРИТОРИИ

Лист № 52	раздела 1	Всего листов раздела 1: 819	Всего разделов: 12	Всего листов: 39658
« 16 » августа 2024 г. № КУВИ-001/2024-208239709				
Номер кадастрового квартала: 29:22:000000				

Номер п/п	Кадастровый номер объекта недвижимости	Вид объекта недвижимости	Адрес	Площадь или основная характеристика	Категория земель	Виды разрешенного использования	Назначение (проектируемое назначение)	Кадастровая стоимость (руб)
1	2	3	4	5	6	7	8	9
256	29:22:000000:370	Сооружение	Архангельская область, г Архангельск, ул Речников	площадь: 5.4 кв.м, площадь застройки: 5.4 кв.м	—	—	Памятник	1
257	29:22:000000:371	Сооружение	Архангельская область, г Архангельск, ул Родионова	протяженность: 587 м	—	—	Водопроводная сеть	285522.9
258	29:22:000000:372	Сооружение	Архангельская область, г Архангельск, ул Розинга	протяженность: 413 м	—	—	воздушная линия	9676.57
259	29:22:000000:373	Сооружение	Архангельская область, г Архангельск, ул Розмыслова	протяженность: 326 м	—	—	Эксплуатационное	7638.16
260	29:22:000000:376	Сооружение	Архангельская область, г Архангельск, ул Розы Люксембург	протяженность: 1490 м	—	—	Электролиния уличного освещения	34910.63

полное наименование должности

М.П.

подпись

инициалы, фамилия

Филиал публично-правовой компании "Роскадастр" по Архангельской области и Ненецкому автономному округу
(полное наименование органа регистрации прав)

Раздел 1

КАДАСТРОВЫЙ ПЛАН ТЕРРИТОРИИ

Лист № 53	раздела 1	Всего листов раздела 1: 819	Всего разделов: 12	Всего листов: 39658
« 16 » августа 2024 г. № КУВИ-001/2024-208239709				
Номер кадастрового квартала: 29:22:000000				

Номер п/п	Кадастровый номер объекта недвижимости	Вид объекта недвижимости	Адрес	Площадь или основная характеристика	Категория земель	Виды разрешенного использования	Назначение (проектируемое назначение)	Кадастровая стоимость (руб)
1	2	3	4	5	6	7	8	9
261	29:22:000000:377	Сооружение	Архангельская область, г Архангельск, ул Розы Люксембург	протяженность: 137 м	_____	_____	Коммунального хозяйства	3209.9
262	29:22:000000:379	Сооружение	Архангельская область, г Архангельск, ул Розы Шаниной	протяженность: 362 м	_____	_____	промышленное	164535.73
263	29:22:000000:380	Сооружение	Архангельская область, г Архангельск, ул Романа Куликова	протяженность: 538 м	_____	_____	Промышленное	244531.01
264	29:22:000000:390	Сооружение	Архангельская область, г Архангельск, ул Русанова	протяженность: 315 м	_____	_____	кабельная и воздушная линия	7380.43
265	29:22:000000:391	Сооружение	Архангельская область, г Архангельск	протяженность: 497 м	_____	_____	Ливневая канализация	225895.74

полное наименование должности

М.П.

подпись

инициалы, фамилия

Филиал публично-правовой компании "Роскадастр" по Архангельской области и Ненецкому автономному округу

(полное наименование органа регистрации прав)

Раздел 1

КАДАСТРОВЫЙ ПЛАН ТЕРРИТОРИИ

Лист № 54	раздела 1	Всего листов раздела 1: 819	Всего разделов: 12	Всего листов: 39658
« 16 » августа 2024 г. № КУВИ-001/2024-208239709				
Номер кадастрового квартала: 29:22:000000				

Номер п/п	Кадастровый номер объекта недвижимости	Вид объекта недвижимости	Адрес	Площадь или основная характеристика	Категория земель	Виды разрешенного использования	Назначение (проектируемое назначение)	Кадастровая стоимость (руб)
1	2	3	4	5	6	7	8	9
266	29:22:000000:392	Сооружение	Архангельская область, г Архангельск, ул Русанова	протяженность: 668 м	—	—	Водопроводная сеть	324922.15
267	29:22:000000:394	Здание	163024, Архангельская область, г Архангельск, ул Рыбацкая, д 7	площадь: 38.8 кв.м	—	—	Жилое	68522.76
268	29:22:000000:395	Сооружение	Архангельская область, г Архангельск, ул Садовая	протяженность: 146 м	—	—	Воздушная электролиния уличного освещения	3420.77
269	29:22:000000:397	Сооружение	Архангельская область, г Архангельск, ул Садовая	протяженность: 185 м	—	—	линии электропередач	23235.64
270	29:22:000000:398	Сооружение	Архангельская область, г Архангельск, ул Садовая	протяженность: 1585 м	—	—	Электролиния уличного освещения	1358.94

полное наименование должности

М.П.

подпись

инициалы, фамилия

Филиал публично-правовой компании "Роскадастр" по Архангельской области и Ненецкому автономному округу
(полное наименование органа регистрации прав)

Раздел 1

КАДАСТРОВЫЙ ПЛАН ТЕРРИТОРИИ

Лист № 55	раздела 1	Всего листов раздела 1: 819	Всего разделов: 12	Всего листов: 39658
« 16 » августа 2024 г. № КУВИ-001/2024-208239709				
Номер кадастрового квартала: 29:22:000000				

Номер п/п	Кадастровый номер объекта недвижимости	Вид объекта недвижимости	Адрес	Площадь или основная характеристика	Категория земель	Виды разрешенного использования	Назначение (проектируемое назначение)	Кадастровая стоимость (руб)
1	2	3	4	5	6	7	8	9
271	29:22:000000:400	Сооружение	Архангельская область, г Архангельск, ул Садовая	протяженность: 544 м	_____	_____	Ливневая канализация	247258.12
272	29:22:000000:403	Сооружение	Архангельская область, г Архангельск	протяженность: 321 м	_____	_____	Хозяйственное	7521.01
273	29:22:000000:404	Сооружение	Архангельская область, г Архангельск, ул Самойло	протяженность: 890 м	_____	_____	Хозяйственное	20852.66
274	29:22:000000:405	Здание	Архангельская область, г Архангельск, пер Свечной, д 28	площадь: 15.7 кв.м	_____	_____	Нежилое	147644.4
275	29:22:000000:406	Сооружение	Архангельская область, г Архангельск, пер Свечной	протяженность: 444 м	_____	_____	сети водопровода и канализации	201806.26

полное наименование должности

М.П.

подпись

инициалы, фамилия

Филиал публично-правовой компании "Роскадастр" по Архангельской области и Ненецкому автономному округу
(полное наименование органа регистрации прав)

Раздел 1

КАДАСТРОВЫЙ ПЛАН ТЕРРИТОРИИ

Лист № 56	раздела 1	Всего листов раздела 1: 819	Всего разделов: 12	Всего листов: 39658
« 16 » августа 2024 г. № КУВИ-001/2024-208239709				
Номер кадастрового квартала: 29:22:000000				

Номер п/п	Кадастровый номер объекта недвижимости	Вид объекта недвижимости	Адрес	Площадь или основная характеристика	Категория земель	Виды разрешенного использования	Назначение (проектируемое назначение)	Кадастровая стоимость (руб)
1	2	3	4	5	6	7	8	9
276	29:22:000000:407	Сооружение	Архангельская область, г Архангельск, ул Свободы	протяженность: 171 м	—	—	Хозяйственное	402409.51
277	29:22:000000:409	Здание	Архангельская область, г Архангельск, ул Маймаксанская	площадь: 210.4 кв.м	—	—	Нежилое	2049537.88
278	29:22:000000:410	Здание	Архангельская область, г Архангельск, ул Маймаксанская	площадь: 257 кв.м	—	—	Нежилое	402421.74
279	29:22:000000:411	Здание	Архангельская область, г Архангельск, ул Маймаксанская	площадь: 92.7 кв.м	—	—	Нежилое	127136.81
280	29:22:000000:412	Здание	Архангельская область, г Архангельск	площадь: 61 кв.м	—	—	Нежилое	538986.82

полное наименование должности

М.П.

подпись

инициалы, фамилия

Филиал публично-правовой компании "Роскадастр" по Архангельской области и Ненецкому автономному округу
(полное наименование органа регистрации прав)

Раздел 1

КАДАСТРОВЫЙ ПЛАН ТЕРРИТОРИИ

Лист № 57	раздела 1	Всего листов раздела 1: 819	Всего разделов: 12	Всего листов: 39658
« 16 » августа 2024 г. № КУВИ-001/2024-208239709				
Номер кадастрового квартала: 29:22:000000				

Номер п/п	Кадастровый номер объекта недвижимости	Вид объекта недвижимости	Адрес	Площадь или основная характеристика	Категория земель	Виды разрешенного использования	Назначение (проектируемое назначение)	Кадастровая стоимость (руб)
1	2	3	4	5	6	7	8	9
281	29:22:000000:413	Здание	Архангельская область, г Архангельск, ул Маймаксанская	площадь: 271 кв.м	_____	_____	Нежилое	371670.5
282	29:22:000000:414	Здание	Архангельская область, г Архангельск, ул Маймаксанская	площадь: 439 кв.м	_____	_____	Нежилое	468282.47
283	29:22:000000:415	Здание	Архангельская область, г Архангельск, ул Маймаксанская	площадь: 296.7 кв.м	_____	_____	Нежилое	343388.91
284	29:22:000000:416	Здание	Архангельская область, г Архангельск, ул Маймаксанская	площадь: 729.8 кв.м	_____	_____	Нежилое	753552.51
285	29:22:000000:417	Здание	Архангельская область, г Архангельск, ул Маймаксанская	площадь: 472.2 кв.м	_____	_____	Нежилое	600083.25

полное наименование должности

М.П.

подпись

инициалы, фамилия

Филиал публично-правовой компании "Роскадастр" по Архангельской области и Ненецкому автономному округу
(полное наименование органа регистрации прав)

Раздел 1

КАДАСТРОВЫЙ ПЛАН ТЕРРИТОРИИ

Лист № 58	раздела 1	Всего листов раздела 1: 819	Всего разделов: 12	Всего листов: 39658
« 16 » августа 2024 г. № КУВИ-001/2024-208239709				
Номер кадастрового квартала: 29:22:000000				

Номер п/п	Кадастровый номер объекта недвижимости	Вид объекта недвижимости	Адрес	Площадь или основная характеристика	Категория земель	Виды разрешенного использования	Назначение (проектируемое назначение)	Кадастровая стоимость (руб)
1	2	3	4	5	6	7	8	9
286	29:22:000000:418	Здание	Архангельская область, г Архангельск, ул Маймаксанская	площадь: 114.7 кв.м	_____	_____	Нежилое	246418.83
287	29:22:000000:419	Объект незавершенного строительства	Архангельская область, г Архангельск, ул Маймаксанская	площадь застройки: 125 кв.м	_____	_____	Жилое	22314.83
288	29:22:000000:420	Объект незавершенного строительства	Архангельская область, г Архангельск, ул Маймаксанская	площадь застройки: 104.3 кв.м	_____	_____	нежилое	12412.38
289	29:22:000000:421	Здание	Архангельская область, г Архангельск, ул Маймаксанская	площадь: 14.2 кв.м	_____	_____	Нежилое	29006.17
290	29:22:000000:422	Здание	Архангельская область, г Архангельск, ул Маймаксанская	площадь: 263.8 кв.м	_____	_____	Нежилое	643191.67

полное наименование должности

М.П.

подпись

инициалы, фамилия

Филиал публично-правовой компании "Роскадастр" по Архангельской области и Ненецкому автономному округу

(полное наименование органа регистрации прав)

Раздел 1

КАДАСТРОВЫЙ ПЛАН ТЕРРИТОРИИ

Лист № 59	раздела 1	Всего листов раздела 1: 819	Всего разделов: 12	Всего листов: 39658
« 16 » августа 2024 г. № КУВИ-001/2024-208239709				
Номер кадастрового квартала: 29:22:000000				

Номер п/п	Кадастровый номер объекта недвижимости	Вид объекта недвижимости	Адрес	Площадь или основная характеристика	Категория земель	Виды разрешенного использования	Назначение (проектируемое назначение)	Кадастровая стоимость (руб)
1	2	3	4	5	6	7	8	9
291	29:22:000000:424	Сооружение	Архангельская область, г Архангельск	протяженность: 748 м	—	—	Линии электропередач	17525.6
292	29:22:000000:425	Сооружение	Архангельская область, г Архангельск	протяженность: 1973 м	—	—	линии электропередач	46227.3
293	29:22:000000:426	Сооружение	Архангельская область, г Архангельск	протяженность: 1220 м	—	—	Линии электропередач	28584.54
294	29:22:000000:427	Объект незавершенного строительства	Архангельская область, г Архангельск, ул Маймаксанская	площадь застройки: 137.8 кв.м	—	—	объект незавершенного строительства	12300.01
295	29:22:000000:428	Объект незавершенного строительства	Архангельская область, г Архангельск, ул Маймаксанская	площадь застройки: 161 кв.м	—	—	объект незавершенного строительства	14371.38

полное наименование должности

М.П.

подпись

инициалы, фамилия

Филиал публично-правовой компании "Роскадастр" по Архангельской области и Ненецкому автономному округу
(полное наименование органа регистрации прав)

Раздел 1

КАДАСТРОВЫЙ ПЛАН ТЕРРИТОРИИ

Лист № 60	раздела 1	Всего листов раздела 1: 819	Всего разделов: 12	Всего листов: 39658
« 16 » августа 2024 г. № КУВИ-001/2024-208239709				
Номер кадастрового квартала: 29:22:000000				

Номер п/п	Кадастровый номер объекта недвижимости	Вид объекта недвижимости	Адрес	Площадь или основная характеристика	Категория земель	Виды разрешенного использования	Назначение (проектируемое назначение)	Кадастровая стоимость (руб)
1	2	3	4	5	6	7	8	9
296	29:22:000000:429	Сооружение	Архангельская область, г Архангельск	протяженность: 2783 м	—	—	Коммунального хозяйства	1353680.14
297	29:22:000000:432	Сооружение	163022, Архангельская область, г Архангельск, ул Победы, д 6, стр 1	протяженность: 651 м	—	—	Тепловая сеть и сеть ГАС	1148985.05
298	29:22:000000:433	Сооружение	Архангельская область, г Архангельск	протяженность: 4666 м	—	—	Тепловая сеть от котельной 25 лесозавода	8235275.36
299	29:22:000000:434	Сооружение	Архангельская область, г Архангельск	протяженность: 103 м	—	—	Сеть ГВС	181790.26
300	29:22:000000:436	Сооружение	Архангельская область, г Архангельск	протяженность: 2351 м	—	—	7.1. Сооружения железнодорожного транспорта	8590982.05

полное наименование должности

М.П.

подпись

инициалы, фамилия

Филиал публично-правовой компании "Роскадастр" по Архангельской области и Ненецкому автономному округу
(полное наименование органа регистрации прав)

Раздел 1

КАДАСТРОВЫЙ ПЛАН ТЕРРИТОРИИ

Лист № 61	раздела 1	Всего листов раздела 1: 819	Всего разделов: 12	Всего листов: 39658
« 16 » августа 2024 г. № КУВИ-001/2024-208239709				
Номер кадастрового квартала: 29:22:000000				

Номер п/п	Кадастровый номер объекта недвижимости	Вид объекта недвижимости	Адрес	Площадь или основная характеристика	Категория земель	Виды разрешенного использования	Назначение (проектируемое назначение)	Кадастровая стоимость (руб)
1	2	3	4	5	6	7	8	9
301	29:22:000000:439	Сооружение	Архангельская область, г Архангельск, ш Маймаксанское	протяженность: 15850 м	_____	_____	Промышленное	371364.74
302	29:22:000000:441	Здание	Архангельская область, г Архангельск	площадь: 41.9 кв.м	_____	_____	Нежилое	352334.92
303	29:22:000000:442	Сооружение	Архангельская область, г Архангельск, ш Маймаксанское	протяженность: 11910 м	_____	_____	Воздушная и кабельная линия электропередач	279050.73
304	29:22:000000:443	Здание	Архангельская область, г Архангельск, ш Маймаксанское	площадь: 36.4 кв.м	_____	_____	Нежилое	62998.38
305	29:22:000000:444	Сооружение	Архангельская область, г Архангельск	протяженность: 355 м	_____	_____	нежилое	161354.1

полное наименование должности

М.П.

подпись

инициалы, фамилия

Филиал публично-правовой компании "Роскадастр" по Архангельской области и Ненецкому автономному округу
(полное наименование органа регистрации прав)

Раздел 1

КАДАСТРОВЫЙ ПЛАН ТЕРРИТОРИИ

Лист № 62	раздела 1	Всего листов раздела 1: 819	Всего разделов: 12	Всего листов: 39658
« 16 » августа 2024 г. № КУВИ-001/2024-208239709				
Номер кадастрового квартала: 29:22:000000				

Номер п/п	Кадастровый номер объекта недвижимости	Вид объекта недвижимости	Адрес	Площадь или основная характеристика	Категория земель	Виды разрешенного использования	Назначение (проектируемое назначение)	Кадастровая стоимость (руб)
1	2	3	4	5	6	7	8	9
306	29:22:000000:448	Объект незавершенного строительства	Архангельская область, г Архангельск, окр. Майская Горка	площадь: 128 кв.м, площадь застройки: 128 кв.м	—	—	нежилое	21635.84
307	29:22:000000:455	Сооружение	Архангельская область, г Архангельск, ул Прокопия Галушина, д 24, корп 1	протяженность: 55 м	—	—	Промышленное	62705.24
308	29:22:000000:456	Сооружение	Архангельская область, г Архангельск	протяженность: 3514 м	—	—	Хозяйственное	6202048.36
309	29:22:000000:457	Сооружение	Архангельская область, г Архангельск	протяженность: 43 м	—	—	Хозяйственное	52869.21
310	29:22:000000:458	Сооружение	Архангельская область, г Архангельск	протяженность: 117 м	—	—	Канализационная сеть	53178.68

полное наименование должности

М.П.

подпись

инициалы, фамилия

Филиал публично-правовой компании "Роскадастр" по Архангельской области и Ненецкому автономному округу
(полное наименование органа регистрации прав)

Раздел 1

КАДАСТРОВЫЙ ПЛАН ТЕРРИТОРИИ

Лист № 63	раздела 1	Всего листов раздела 1: 819	Всего разделов: 12	Всего листов: 39658
« 16 » августа 2024 г. № КУВИ-001/2024-208239709				
Номер кадастрового квартала: 29:22:000000				

Номер п/п	Кадастровый номер объекта недвижимости	Вид объекта недвижимости	Адрес	Площадь или основная характеристика	Категория земель	Виды разрешенного использования	Назначение (проектируемое назначение)	Кадастровая стоимость (руб)
1	2	3	4	5	6	7	8	9
311	29:22:000000:459	Сооружение	Архангельская область, г Архангельск	протяженность: 4628 м	—	—	канализационная сеть L-4628,0 м	2103512.08
312	29:22:000000:460	Здание	Архангельская область, г Архангельск, ул Овощная	площадь: 525.4 кв. м	—	—	Нежилое	2135028.22
313	29:22:000000:461	Сооружение	Архангельская область, г Архангельск	протяженность: 8 м	—	—	ВЛ-0,4 ввод в жилой дом по ул. Октябрят д.20	249.92
314	29:22:000000:462	Сооружение	Архангельская область, г Архангельск	протяженность: 816 м	—	—	Коммунального хозяйства	1440202.46
315	29:22:000000:466	Сооружение	Архангельская область, г Архангельск	протяженность: 3720 м	—	—	водопроводная сеть	1809446.69

полное наименование должности

М.П.

подпись

инициалы, фамилия

Филиал публично-правовой компании "Роскадастр" по Архангельской области и Ненецкому автономному округу
(полное наименование органа регистрации прав)

Раздел 1

КАДАСТРОВЫЙ ПЛАН ТЕРРИТОРИИ

Лист № 64	раздела 1	Всего листов раздела 1: 819	Всего разделов: 12	Всего листов: 39658
« 16 » августа 2024 г. № КУВИ-001/2024-208239709				
Номер кадастрового квартала: 29:22:000000				

Номер п/п	Кадастровый номер объекта недвижимости	Вид объекта недвижимости	Адрес	Площадь или основная характеристика	Категория земель	Виды разрешенного использования	Назначение (проектируемое назначение)	Кадастровая стоимость (руб)
1	2	3	4	5	6	7	8	9
316	29:22:000000:467	Объект незавершенного строительства	Архангельская область, г Архангельск, окр. Майская Горка	площадь застройки: 1393 кв.м	_____	_____	Нежилое	2251224.79
317	29:22:000000:470	Здание	Архангельская область, г Архангельск, ул Малиновского	площадь: 1362 кв.м	_____	_____	Нежилое	2528351.16
318	29:22:000000:472	Здание	Архангельская область, г Архангельск, ул Маслова	площадь: 426.6 кв.м	_____	_____	Нежилое	526646.42
319	29:22:000000:473	Здание	Архангельская область, г Архангельск, ул Маслова	площадь: 407.7 кв.м	_____	_____	Нежилое	503312.2
320	29:22:000000:474	Объект незавершенного строительства	Архангельская область, г Архангельск, ул Маяковского	площадь застройки: 707.7 кв.м	_____	_____	Жилое	146691.14

полное наименование должности

М.П.

подпись

инициалы, фамилия

Филиал публично-правовой компании "Роскадастр" по Архангельской области и Ненецкому автономному округу
(полное наименование органа регистрации прав)

Раздел 1

КАДАСТРОВЫЙ ПЛАН ТЕРРИТОРИИ

Лист № 65	раздела 1	Всего листов раздела 1: 819	Всего разделов: 12	Всего листов: 39658
« 16 » августа 2024 г. № КУВИ-001/2024-208239709				
Номер кадастрового квартала: 29:22:000000				

Номер п/п	Кадастровый номер объекта недвижимости	Вид объекта недвижимости	Адрес	Площадь или основная характеристика	Категория земель	Виды разрешенного использования	Назначение (проектируемое назначение)	Кадастровая стоимость (руб)
1	2	3	4	5	6	7	8	9
321	29:22:000000:476	Сооружение	Архангельская область, г Архангельск, ул Маяковского	протяженность: 780 м	_____	_____	Воздушно уличные освещения	18275.36
322	29:22:000000:478	Здание	Архангельская область, г Архангельск, ул Менделеева	площадь: 330.7 кв.м	_____	_____	Нежилое	1500793.49
323	29:22:000000:479	Здание	Архангельская область, г Архангельск, ул Менделеева	площадь: 201.9 кв.м	_____	_____	Нежилое	790356.23
324	29:22:000000:480	Объект незавершенного строительства	Архангельская область, г Архангельск, ул Менделеева	площадь застройки: 120.6 кв.м	_____	_____	Жилое	7176.6
325	29:22:000000:481	Здание	Архангельская область, г Архангельск, ул Металлистов	площадь: 17.2 кв.м	_____	_____	Нежилое	131253.13

полное наименование должности

М.П.

подпись

инициалы, фамилия

Филиал публично-правовой компании "Роскадастр" по Архангельской области и Ненецкому автономному округу
(полное наименование органа регистрации прав)

Раздел 1

КАДАСТРОВЫЙ ПЛАН ТЕРРИТОРИИ

Лист № 66	раздела 1	Всего листов раздела 1: 819	Всего разделов: 12	Всего листов: 39658
« 16 » августа 2024 г. № КУВИ-001/2024-208239709				
Номер кадастрового квартала: 29:22:000000				

Номер п/п	Кадастровый номер объекта недвижимости	Вид объекта недвижимости	Адрес	Площадь или основная характеристика	Категория земель	Виды разрешенного использования	Назначение (проектируемое назначение)	Кадастровая стоимость (руб)
1	2	3	4	5	6	7	8	9
326	29:22:000000:482	Здание	Архангельская область, г Архангельск, ул Ильинская	площадь: 83.6 кв.м	_____	_____	Нежилое	489371.57
327	29:22:000000:483	Сооружение	Архангельская область, г Архангельск, ул Металлистов	протяженность: 218 м	_____	_____	Электроснабжение	5107.73
328	29:22:000000:485	Здание	Архангельская область, г Архангельск, ул Мещерского, гараж 5	площадь: 21.2 кв.м	_____	_____	Нежилое	7832.24
329	29:22:000000:489	Сооружение	Архангельская область, г Архангельск, ул Михайловой	протяженность: 364 м	_____	_____	электроснабжение	8528.5
330	29:22:000000:491	Здание	Архангельская область, г Архангельск, ул Молодежная	площадь: 406.5 кв.м	_____	_____	Нежилое	1453634.56

полное наименование должности

М.П.

подпись

инициалы, фамилия

Филиал публично-правовой компании "Роскадастр" по Архангельской области и Ненецкому автономному округу
(полное наименование органа регистрации прав)

Раздел 1

КАДАСТРОВЫЙ ПЛАН ТЕРРИТОРИИ

Лист № 67	раздела 1	Всего листов раздела 1: 819	Всего разделов: 12	Всего листов: 39658
« 16 » августа 2024 г. № КУВИ-001/2024-208239709				
Номер кадастрового квартала: 29:22:000000				

Номер п/п	Кадастровый номер объекта недвижимости	Вид объекта недвижимости	Адрес	Площадь или основная характеристика	Категория земель	Виды разрешенного использования	Назначение (проектируемое назначение)	Кадастровая стоимость (руб)
1	2	3	4	5	6	7	8	9
331	29:22:000000:493	Здание	Архангельская область, г Архангельск, ул Моряка	площадь: 403 кв.м	_____	_____	Нежилое	1209047.23
332	29:22:000000:494	Сооружение	Архангельская область, г Архангельск, пр-кт Московский, д 24	площадь: 477 кв.м	_____	_____	Хозяйственное	11176.09
333	29:22:000000:495	Сооружение	Архангельская область, г Архангельск, пр-кт Московский	протяженность: 986 м	_____	_____	Хозяйственное	448155.34
334	29:22:000000:496	Сооружение	Архангельская область, г Архангельск, пр-кт Московский	протяженность: 460 м	_____	_____	электролиния уличного освещения	10777.78
335	29:22:000000:498	Здание	Архангельская область, г Архангельск, пр-кт Московский	площадь: 16.9 кв.м	_____	_____	Нежилое	129027.05

полное наименование должности

М.П.

подпись

инициалы, фамилия

Филиал публично-правовой компании "Роскадастр" по Архангельской области и Ненецкому автономному округу
(полное наименование органа регистрации прав)

Раздел 1

КАДАСТРОВЫЙ ПЛАН ТЕРРИТОРИИ

Лист № 68	раздела 1	Всего листов раздела 1: 819	Всего разделов: 12	Всего листов: 39658
« 16 » августа 2024 г. № КУВИ-001/2024-208239709				
Номер кадастрового квартала: 29:22:000000				

Номер п/п	Кадастровый номер объекта недвижимости	Вид объекта недвижимости	Адрес	Площадь или основная характеристика	Категория земель	Виды разрешенного использования	Назначение (проектируемое назначение)	Кадастровая стоимость (руб)
1	2	3	4	5	6	7	8	9
336	29:22:000000:500	Объект незавершенного строительства	Архангельская область, г Архангельск, пр-кт Московский, окр.Майская Горка	площадь застройки: 1585.6 кв.м	—	—	нежилое	16233447.25
337	29:22:000000:502	Объект незавершенного строительства	Архангельская область, г Архангельск, пр-кт Московский	площадь застройки: 642.3 кв.м	—	—	объект незавершенного строительства	700567.56
338	29:22:000000:503	Объект незавершенного строительства	Архангельская область, г Архангельск, пр-кт Московский	площадь застройки: 1692.2 кв.м	—	—	Нежилое	119337.34
339	29:22:000000:504	Объект незавершенного строительства	Архангельская область, г Архангельск, пр-кт Московский	площадь застройки: 187.3 кв.м	—	—	нежилое	339674.16
340	29:22:000000:506	Здание	Архангельская область, г Архангельск, пр-кт Московский	площадь: 21.1 кв.м	—	—	Нежилое	140730.71

полное наименование должности

М.П.

подпись

инициалы, фамилия

Филиал публично-правовой компании "Роскадастр" по Архангельской области и Ненецкому автономному округу
(полное наименование органа регистрации прав)

Раздел 1

КАДАСТРОВЫЙ ПЛАН ТЕРРИТОРИИ

Лист № 69	раздела 1	Всего листов раздела 1: 819	Всего разделов: 12	Всего листов: 39658
« 16 » августа 2024 г. № КУВИ-001/2024-208239709				
Номер кадастрового квартала: 29:22:000000				

Номер п/п	Кадастровый номер объекта недвижимости	Вид объекта недвижимости	Адрес	Площадь или основная характеристика	Категория земель	Виды разрешенного использования	Назначение (проектируемое назначение)	Кадастровая стоимость (руб)
1	2	3	4	5	6	7	8	9
341	29:22:000000:507	Сооружение	Архангельская область, г Архангельск, пр-кт Московский	протяженность: 113 м	_____	_____	промышленное	173669.19
342	29:22:000000:509	Здание	Архангельская область, г Архангельск, ул Мостовая	площадь: 138.1 кв.м	_____	_____	Нежилое	294455.34
343	29:22:000000:510	Здание	Архангельская область, г Архангельск, ул Мостовая	площадь: 8.6 кв.м	_____	_____	Нежилое	44787.15
344	29:22:000000:511	Здание	Архангельская область, г Архангельск, ул Мостовая	площадь: 308.9 кв.м	_____	_____	Нежилое	381342.46
345	29:22:000000:512	Здание	Архангельская область, г Архангельск, ул Мостовая	площадь: 312.8 кв.м	_____	_____	Нежилое	386157.51

полное наименование должности

М.П.

подпись

инициалы, фамилия

Филиал публично-правовой компании "Роскадастр" по Архангельской области и Ненецкому автономному округу
(полное наименование органа регистрации прав)

Раздел 1

КАДАСТРОВЫЙ ПЛАН ТЕРРИТОРИИ

Лист № 70	раздела 1	Всего листов раздела 1: 819	Всего разделов: 12	Всего листов: 39658
« 16 » августа 2024 г. № КУВИ-001/2024-208239709				
Номер кадастрового квартала: 29:22:000000				

Номер п/п	Кадастровый номер объекта недвижимости	Вид объекта недвижимости	Адрес	Площадь или основная характеристика	Категория земель	Виды разрешенного использования	Назначение (проектируемое назначение)	Кадастровая стоимость (руб)
1	2	3	4	5	6	7	8	9
346	29:22:000000:513	Здание	Архангельская область, г Архангельск, ул Мостовая	площадь: 430.6 кв.м	_____	_____	Нежилое	531583.24
347	29:22:000000:514	Здание	Архангельская область, г Архангельск, ул Мостовая	площадь: 192 кв.м	_____	_____	Нежилое	320682.98
348	29:22:000000:515	Здание	Архангельская область, г Архангельск, ул Мостовая	площадь: 420.8 кв.м	_____	_____	Нежилое	519486.47
349	29:22:000000:516	Здание	Архангельская область, г Архангельск, ул Мостовая	площадь: 420.1 кв.м	_____	_____	Нежилое	518620.17
350	29:22:000000:517	Здание	Архангельская область, г Архангельск, ул Мостовая	площадь: 304.3 кв.м	_____	_____	Нежилое	791400.07

полное наименование должности

М.П.

подпись

инициалы, фамилия

Филиал публично-правовой компании "Роскадастр" по Архангельской области и Ненецкому автономному округу
(полное наименование органа регистрации прав)

Раздел 1

КАДАСТРОВЫЙ ПЛАН ТЕРРИТОРИИ

Лист № 71	раздела 1	Всего листов раздела 1: 819	Всего разделов: 12	Всего листов: 39658
« 16 » августа 2024 г. № КУВИ-001/2024-208239709				
Номер кадастрового квартала: 29:22:000000				

Номер п/п	Кадастровый номер объекта недвижимости	Вид объекта недвижимости	Адрес	Площадь или основная характеристика	Категория земель	Виды разрешенного использования	Назначение (проектируемое назначение)	Кадастровая стоимость (руб)
1	2	3	4	5	6	7	8	9
351	29:22:000000:518	Здание	Архангельская область, г Архангельск, ул Мостовая	площадь: 492.5 кв.м	_____	_____	Нежилое	608001.34
352	29:22:000000:519	Здание	Архангельская область, г Архангельск, ул Мостовая	площадь: 302.2 кв.м	_____	_____	Нежилое	785939.76
353	29:22:000000:520	Здание	Архангельская область, г Архангельск, ул Мостовая	площадь: 301.9 кв.м	_____	_____	Нежилое	372700.41
354	29:22:000000:521	Здание	Архангельская область, г Архангельск, ул Мостовая	площадь: 426 кв.м	_____	_____	Нежилое	525905.38
355	29:22:000000:522	Здание	Архангельская область, г Архангельск, ул Мостовая	площадь: 418.4 кв.м	_____	_____	Нежилое	516522.29

полное наименование должности

М.П.

подпись

инициалы, фамилия

Филиал публично-правовой компании "Роскадастр" по Архангельской области и Ненецкому автономному округу

(полное наименование органа регистрации прав)

Раздел 1

КАДАСТРОВЫЙ ПЛАН ТЕРРИТОРИИ

Лист № 72	раздела 1	Всего листов раздела 1: 819	Всего разделов: 12	Всего листов: 39658
« 16 » августа 2024 г. № КУВИ-001/2024-208239709				
Номер кадастрового квартала: 29:22:000000				

Номер п/п	Кадастровый номер объекта недвижимости	Вид объекта недвижимости	Адрес	Площадь или основная характеристика	Категория земель	Виды разрешенного использования	Назначение (проектируемое назначение)	Кадастровая стоимость (руб)
1	2	3	4	5	6	7	8	9
356	29:22:000000:523	Здание	Архангельская область, г Архангельск, ул Мостовая	площадь: 618.8 кв.м	_____	_____	Нежилое	681536.46
357	29:22:000000:524	Здание	Архангельская область, г Архангельск, ул Мостовая	площадь: 453.4 кв.м	_____	_____	Нежилое	769627.43
358	29:22:000000:525	Здание	Архангельская область, г Архангельск, ул Мостовая	площадь: 453.4 кв.м	_____	_____	Нежилое	769627.43
359	29:22:000000:526	Здание	Архангельская область, г Архангельск, ул Мостовая	площадь: 306.7 кв.м	_____	_____	Нежилое	378625.29
360	29:22:000000:527	Здание	Архангельская область, г Архангельск, ул Мостовая	площадь: 420.8 кв.м	_____	_____	Нежилое	519486.47

полное наименование должности

М.П.

подпись

инициалы, фамилия

Филиал публично-правовой компании "Роскадастр" по Архангельской области и Ненецкому автономному округу
(полное наименование органа регистрации прав)

Раздел 1

КАДАСТРОВЫЙ ПЛАН ТЕРРИТОРИИ

Лист № 73	раздела 1	Всего листов раздела 1: 819	Всего разделов: 12	Всего листов: 39658
« 16 » августа 2024 г. № КУВИ-001/2024-208239709				
Номер кадастрового квартала: 29:22:000000				

Номер п/п	Кадастровый номер объекта недвижимости	Вид объекта недвижимости	Адрес	Площадь или основная характеристика	Категория земель	Виды разрешенного использования	Назначение (проектируемое назначение)	Кадастровая стоимость (руб)
1	2	3	4	5	6	7	8	9
361	29:22:000000:528	Здание	Архангельская область, г Архангельск, ул Мостовая	площадь: 299.1 кв.м	_____	_____	Нежилое	369245.68
362	29:22:000000:529	Здание	Архангельская область, г Архангельск, ул Мостовая	площадь: 302 кв.м	_____	_____	Нежилое	785419.39
363	29:22:000000:530	Здание	Архангельская область, г Архангельск, ул Мостовая	площадь: 410.5 кв.м	_____	_____	Нежилое	1467944.96
364	29:22:000000:531	Здание	Архангельская область, г Архангельск, ул Мостовая	площадь: 723 кв.м	_____	_____	Нежилое	1094912.03
365	29:22:000000:533	Здание	Архангельская область, г Архангельск, ул Мостовая	площадь: 308.5 кв.м	_____	_____	Нежилое	380848.43

полное наименование должности

М.П.

подпись

инициалы, фамилия

Филиал публично-правовой компании "Роскадастр" по Архангельской области и Ненецкому автономному округу
(полное наименование органа регистрации прав)

Раздел 1

КАДАСТРОВЫЙ ПЛАН ТЕРРИТОРИИ

Лист № 74	раздела 1	Всего листов раздела 1: 819	Всего разделов: 12	Всего листов: 39658
« 16 » августа 2024 г. № КУВИ-001/2024-208239709				
Номер кадастрового квартала: 29:22:000000				

Номер п/п	Кадастровый номер объекта недвижимости	Вид объекта недвижимости	Адрес	Площадь или основная характеристика	Категория земель	Виды разрешенного использования	Назначение (проектируемое назначение)	Кадастровая стоимость (руб)
1	2	3	4	5	6	7	8	9
366	29:22:000000:534	Здание	Архангельская область, г Архангельск, ул Мостовая	площадь: 428.1 кв.м	_____	_____	Нежилое	528497.3
367	29:22:000000:535	Здание	Архангельская область, г Архангельск, ул Мостовая	площадь: 424.4 кв.м	_____	_____	Нежилое	523929.26
368	29:22:000000:536	Здание	Архангельская область, г Архангельск, ул Мостовая	площадь: 520.6 кв.м	_____	_____	Нежилое	642691.29
369	29:22:000000:537	Здание	Архангельская область, г Архангельск, ул Мостовая	площадь: 422.3 кв.м	_____	_____	Нежилое	521337.34
370	29:22:000000:538	Здание	Архангельская область, г Архангельск, ул Мостовая	площадь: 435.7 кв.м	_____	_____	Нежилое	537880.39

полное наименование должности

М.П.

подпись

инициалы, фамилия

Филиал публично-правовой компании "Роскадастр" по Архангельской области и Ненецкому автономному округу
(полное наименование органа регистрации прав)

Раздел 1

КАДАСТРОВЫЙ ПЛАН ТЕРРИТОРИИ

Лист № 75	раздела 1	Всего листов раздела 1: 819	Всего разделов: 12	Всего листов: 39658
« 16 » августа 2024 г. № КУВИ-001/2024-208239709				
Номер кадастрового квартала: 29:22:000000				

Номер п/п	Кадастровый номер объекта недвижимости	Вид объекта недвижимости	Адрес	Площадь или основная характеристика	Категория земель	Виды разрешенного использования	Назначение (проектируемое назначение)	Кадастровая стоимость (руб)
1	2	3	4	5	6	7	8	9
371	29:22:000000:539	Здание	Архангельская область, г Архангельск, ул Мостовая	площадь: 436.7 кв.м	—	—	Нежилое	539115.46
372	29:22:000000:541	Здание	Архангельская область, г Архангельск, ул Свободы	площадь: 1088.3 кв.м	—	—	Нежилое	11997643.31
373	29:22:000000:542	Здание	Архангельская область, г Архангельск, ул Свободы	площадь: 262.8 кв.м	—	—	Нежилое	2747305.91
374	29:22:000000:544	Сооружение	Архангельская область, г Архангельск, ул Связистов	протяженность: 245 м	—	—	Электрوليния уличного освещения	5740.34
375	29:22:000000:547	Здание	Архангельская область, г Архангельск, наб Северной Двины, д 33	площадь: 590.5 кв.м	—	—	Нежилое	1466413.4

полное наименование должности

М.П.

подпись

инициалы, фамилия

Филиал публично-правовой компании "Роскадастр" по Архангельской области и Ненецкому автономному округу
(полное наименование органа регистрации прав)

Раздел 1

КАДАСТРОВЫЙ ПЛАН ТЕРРИТОРИИ

Лист № 76	раздела 1	Всего листов раздела 1: 819	Всего разделов: 12	Всего листов: 39658
« 16 » августа 2024 г. № КУВИ-001/2024-208239709				
Номер кадастрового квартала: 29:22:000000				

Номер п/п	Кадастровый номер объекта недвижимости	Вид объекта недвижимости	Адрес	Площадь или основная характеристика	Категория земель	Виды разрешенного использования	Назначение (проектируемое назначение)	Кадастровая стоимость (руб)
1	2	3	4	5	6	7	8	9
376	29:22:000000:550	Здание	Архангельская область, г Архангельск, ул Северодвинская, д 83	площадь: 206.4 кв.м	—	—	Нежилое	1452788.02
377	29:22:000000:552	Сооружение	Архангельская область, г Архангельск	протяженность: 423 м	—	—	Электрوليния уличного освещения	9910.87
378	29:22:000000:553	Сооружение	Архангельская область, г Архангельск	протяженность: 320 м	—	—	Хозяйственное	7497.58
379	29:22:000000:555	Сооружение	Архангельская область, г Архангельск, наб Северной Двины	протяженность: 437 м	—	—	Коммунального хозяйства	10238.89
380	29:22:000000:559	Сооружение	Архангельская область, г Архангельск, наб Северной Двины	площадь: 24.5 кв.м, площадь застройки: 24.5 кв.м	—	—	Стела "Герои Советского Союза города Архангельска и Архангельской области"	1

полное наименование должности

М.П.

подпись

инициалы, фамилия

Филиал публично-правовой компании "Роскадастр" по Архангельской области и Ненецкому автономному округу
(полное наименование органа регистрации прав)

Раздел 1

КАДАСТРОВЫЙ ПЛАН ТЕРРИТОРИИ

Лист № 77	раздела 1	Всего листов раздела 1: 819	Всего разделов: 12	Всего листов: 39658
« 16 » августа 2024 г. № КУВИ-001/2024-208239709				
Номер кадастрового квартала: 29:22:000000				

Номер п/п	Кадастровый номер объекта недвижимости	Вид объекта недвижимости	Адрес	Площадь или основная характеристика	Категория земель	Виды разрешенного использования	Назначение (проектируемое назначение)	Кадастровая стоимость (руб)
1	2	3	4	5	6	7	8	9
381	29:22:000000:562	Сооружение	Архангельская область, г Архангельск, наб Северной Двины, д 95,96	протяженность: 140 м	—	—	теплотрасса	247093.56
382	29:22:000000:563	Сооружение	Архангельская область, г Архангельск, наб Северной Двины	площадь: 162.3 кв.м, площадь застройки: 162.3 кв.м	—	—	нежилое	1
383	29:22:000000:565	Сооружение	Архангельская область, г Архангельск, наб Северной Двины	протяженность: 526 м	—	—	линии электропередач	66064.58
384	29:22:000000:566	Сооружение	Архангельская область, город Архангельск, набережная Северной Двины, сооружение 2	площадь: 4.4 кв.м, площадь застройки: 4.4 кв.м	—	—	культурно-просветительное	1
385	29:22:000000:567	Сооружение	Архангельская область, г Архангельск, наб Северной Двины	площадь: 20.4 кв.м, площадь застройки: 20.4 кв.м	—	—	культурное	1

полное наименование должности

М.П.

подпись

инициалы, фамилия

Филиал публично-правовой компании "Роскадастр" по Архангельской области и Ненецкому автономному округу
(полное наименование органа регистрации прав)

Раздел 1

КАДАСТРОВЫЙ ПЛАН ТЕРРИТОРИИ

Лист № 78	раздела 1	Всего листов раздела 1: 819	Всего разделов: 12	Всего листов: 39658
« 16 » августа 2024 г. № КУВИ-001/2024-208239709				
Номер кадастрового квартала: 29:22:000000				

Номер п/п	Кадастровый номер объекта недвижимости	Вид объекта недвижимости	Адрес	Площадь или основная характеристика	Категория земель	Виды разрешенного использования	Назначение (проектируемое назначение)	Кадастровая стоимость (руб)
1	2	3	4	5	6	7	8	9
386	29:22:000000:569	Сооружение	Архангельская область, г Архангельск, наб Северной Двины	протяженность: 442 м	—	—	Ливневая канализация	200897.22
387	29:22:000000:570	Сооружение	Архангельская область, г Архангельск, наб Северной Двины	протяженность: 705 м	—	—	Инженерное	320435.61
388	29:22:000000:576	Здание	Архангельская область, г Архангельск, наб Северной Двины	площадь: 477.2 кв.м	—	—	Нежилое	1049358.22
389	29:22:000000:578	Здание	Архангельская область, г Архангельск, наб Северной Двины	площадь: 96.8 кв.м	—	—	Нежилое	717604.25
390	29:22:000000:582	Сооружение	Архангельская область, г Архангельск, наб Северной Двины	площадь: 54 кв.м, площадь застройки: 54 кв.м	—	—	памятник	1

полное наименование должности

М.П.

подпись

инициалы, фамилия

Филиал публично-правовой компании "Роскадастр" по Архангельской области и Ненецкому автономному округу
(полное наименование органа регистрации прав)

Раздел 1

КАДАСТРОВЫЙ ПЛАН ТЕРРИТОРИИ

Лист № 79	раздела 1	Всего листов раздела 1: 819	Всего разделов: 12	Всего листов: 39658
« 16 » августа 2024 г. № КУВИ-001/2024-208239709				
Номер кадастрового квартала: 29:22:000000				

Номер п/п	Кадастровый номер объекта недвижимости	Вид объекта недвижимости	Адрес	Площадь или основная характеристика	Категория земель	Виды разрешенного использования	Назначение (проектируемое назначение)	Кадастровая стоимость (руб)
1	2	3	4	5	6	7	8	9
391	29:22:000000:584	Сооружение	Архангельская область, г Архангельск	протяженность: 506 м	—	—	Хозяйственное	1849016.13
392	29:22:000000:585	Сооружение	Архангельская область, г Архангельск, пр-кт Северный	протяженность: 283 м	—	—	Тепловая сеть от котельной №10	499481.98
393	29:22:000000:586	Здание	Архангельская область, г Архангельск, пр-кт Северный	площадь: 25 кв.м	—	—	Нежилое	180778.35
394	29:22:000000:587	Сооружение	Архангельская область, г Архангельск, ул Северодвинская	протяженность: 187 м	—	—	линии электропередач	80392.99
395	29:22:000000:588	Сооружение	Архангельская область, г Архангельск, ул Северодвинская	протяженность: 307 м	—	—	внешние сети водопровода УЛК - 3	149327.99

полное наименование должности

М.П.

подпись

инициалы, фамилия

Филиал публично-правовой компании "Роскадастр" по Архангельской области и Ненецкому автономному округу
(полное наименование органа регистрации прав)

Раздел 1

КАДАСТРОВЫЙ ПЛАН ТЕРРИТОРИИ

Лист № 80	раздела 1	Всего листов раздела 1: 819	Всего разделов: 12	Всего листов: 39658
« 16 » августа 2024 г. № КУВИ-001/2024-208239709				
Номер кадастрового квартала: 29:22:000000				

Номер п/п	Кадастровый номер объекта недвижимости	Вид объекта недвижимости	Адрес	Площадь или основная характеристика	Категория земель	Виды разрешенного использования	Назначение (проектируемое назначение)	Кадастровая стоимость (руб)
1	2	3	4	5	6	7	8	9
396	29:22:000000:589	Сооружение	Архангельская область, г Архангельск, ул Северодвинская	протяженность: 39 м	—	—	внешние сети водоотвода	18970.01
397	29:22:000000:590	Здание	Архангельская область, г Архангельск, ул Северодвинская	площадь: 8.7 кв.м	—	—	Нежилое	76448.24
398	29:22:000000:591	Сооружение	Архангельская область, г Архангельск, ул Северодвинская	протяженность: 105 м	—	—	сети водопровода	51073.09
399	29:22:000000:595	Здание	Архангельская область, г Архангельск, км Северодвинская ветка 2, д 110, строен 1	площадь: 158.5 кв.м	—	—	Нежилое	884158.89
400	29:22:000000:596	Здание	Архангельская область, г Архангельск, км Северодвинская ветка 2, д 110, строен 26	площадь: 684.4 кв.м	—	—	Нежилое	3450169.73

полное наименование должности

М.П.

подпись

инициалы, фамилия

Филиал публично-правовой компании "Роскадастр" по Архангельской области и Ненецкому автономному округу
(полное наименование органа регистрации прав)

Раздел 1

КАДАСТРОВЫЙ ПЛАН ТЕРРИТОРИИ

Лист № 81	раздела 1	Всего листов раздела 1: 819	Всего разделов: 12	Всего листов: 39658
« 16 » августа 2024 г. № КУВИ-001/2024-208239709				
Номер кадастрового квартала: 29:22:000000				

Номер п/п	Кадастровый номер объекта недвижимости	Вид объекта недвижимости	Адрес	Площадь или основная характеристика	Категория земель	Виды разрешенного использования	Назначение (проектируемое назначение)	Кадастровая стоимость (руб)
1	2	3	4	5	6	7	8	9
401	29:22:000000:621	Здание	Архангельская область, г Архангельск, км Северодвинская ветка 2	площадь: 424.4 кв.м	—	—	Нежилое	1219811.33
402	29:22:000000:622	Сооружение	Архангельская область, г Архангельск, ул Севстрой	протяженность: 1896 м	—	—	линии электропередач	44423.19
403	29:22:000000:624	Сооружение	Архангельская область, г Архангельск, ул Серафимовича	протяженность: 185 м	—	—	Промышленное	84085.94
404	29:22:000000:625	Здание	Архангельская область, г Архангельск	площадь: 85.6 кв.м	—	—	Нежилое	499221.3
405	29:22:000000:639	Здание	Архангельская область, г Архангельск, ул Сибирская, д 9	площадь: 52.2 кв.м	—	—	Жилое	162552.2

полное наименование должности

М.П.

подпись

инициалы, фамилия

Филиал публично-правовой компании "Роскадастр" по Архангельской области и Ненецкому автономному округу
(полное наименование органа регистрации прав)

Раздел 1

КАДАСТРОВЫЙ ПЛАН ТЕРРИТОРИИ

Лист № 82	раздела 1	Всего листов раздела 1: 819	Всего разделов: 12	Всего листов: 39658
« 16 » августа 2024 г. № КУВИ-001/2024-208239709				
Номер кадастрового квартала: 29:22:000000				

Номер п/п	Кадастровый номер объекта недвижимости	Вид объекта недвижимости	Адрес	Площадь или основная характеристика	Категория земель	Виды разрешенного использования	Назначение (проектируемое назначение)	Кадастровая стоимость (руб)
1	2	3	4	5	6	7	8	9
406	29:22:000000:645	Сооружение	Архангельская область, г Архангельск, проезд Сибирская 2-й	протяженность: 317 м	—	—	Сети наружного освещения	44004.53
407	29:22:000000:646	Сооружение	Архангельская область, г Архангельск, проезд Сибирская 2-й	протяженность: 181 м	—	—	Сети теплотрассы	632353
408	29:22:000000:647	Сооружение	Архангельская область, г Архангельск, проезд Сибирская 2-й	площадь: 225.8 кв.м	—	—	Сети канализации	395615.34
409	29:22:000000:651	Сооружение	Архангельская область, г Архангельск, ул Сибирякова	протяженность: 415 м	—	—	Электролиния уличного освещения	9723.43
410	29:22:000000:653	Сооружение	Архангельская область, г Архангельск, проезд Сибиряковцев	протяженность: 20 м	—	—	хозяйственное	9090.37

полное наименование должности

М.П.

подпись

инициалы, фамилия

Филиал публично-правовой компании "Роскадастр" по Архангельской области и Ненецкому автономному округу
(полное наименование органа регистрации прав)

Раздел 1

КАДАСТРОВЫЙ ПЛАН ТЕРРИТОРИИ

Лист № 83	раздела 1	Всего листов раздела 1: 819	Всего разделов: 12	Всего листов: 39658
« 16 » августа 2024 г. № КУВИ-001/2024-208239709				
Номер кадастрового квартала: 29:22:000000				

Номер п/п	Кадастровый номер объекта недвижимости	Вид объекта недвижимости	Адрес	Площадь или основная характеристика	Категория земель	Виды разрешенного использования	Назначение (проектируемое назначение)	Кадастровая стоимость (руб)
1	2	3	4	5	6	7	8	9
411	29:22:000000:654	Сооружение	Архангельская область, г Архангельск, проезд Сибиряковцев	протяженность: 80 м	_____	_____	внешние сети водопровода	38912.83
412	29:22:000000:656	Сооружение	Архангельская область, г Архангельск, проезд Сибиряковцев	протяженность: 100 м	_____	_____	промышленное	361651.5
413	29:22:000000:657	Здание	163058, Архангельская область, г Архангельск, ул Силикатчиков, д 12	площадь: 278 кв.м	_____	_____	Многоквартирный дом	2490989.7
414	29:22:000000:658	Здание	163058, Архангельская область, г Архангельск, ул Силикатчиков, д 13	площадь: 274.4 кв.м	_____	_____	Многоквартирный дом	2458732.28
415	29:22:000000:659	Здание	Архангельская область, г Архангельск, ул Мостовая	площадь: 304.9 кв.м	_____	_____	Нежилое	376405.64

полное наименование должности

М.П.

подпись

инициалы, фамилия

Филиал публично-правовой компании "Роскадастр" по Архангельской области и Ненецкому автономному округу
(полное наименование органа регистрации прав)

Раздел 1

КАДАСТРОВЫЙ ПЛАН ТЕРРИТОРИИ

Лист № 84	раздела 1	Всего листов раздела 1: 819	Всего разделов: 12	Всего листов: 39658
« 16 » августа 2024 г. № КУВИ-001/2024-208239709				
Номер кадастрового квартала: 29:22:000000				

Номер п/п	Кадастровый номер объекта недвижимости	Вид объекта недвижимости	Адрес	Площадь или основная характеристика	Категория земель	Виды разрешенного использования	Назначение (проектируемое назначение)	Кадастровая стоимость (руб)
1	2	3	4	5	6	7	8	9
416	29:22:000000:660	Здание	Архангельская область, г Архангельск, ул Мостовая	площадь: 307.6 кв.м	_____	_____	Нежилое	379738.6
417	29:22:000000:661	Здание	Архангельская область, г Архангельск, ул Мостовая	площадь: 310.4 кв.м	_____	_____	Нежилое	383193.33
418	29:22:000000:662	Здание	Архангельская область, г Архангельск, ул Мостовая	площадь: 307.5 кв.м	_____	_____	Нежилое	379613.35
419	29:22:000000:663	Здание	Архангельская область, г Архангельск, ул Мостовая	площадь: 30 кв.м	_____	_____	Нежилое	70275.45
420	29:22:000000:664	Здание	Архангельская область, г Архангельск, ул Мостовая	площадь: 432.1 кв.м	_____	_____	Нежилое	533434.12

полное наименование должности

М.П.

подпись

инициалы, фамилия

Филиал публично-правовой компании "Роскадастр" по Архангельской области и Ненецкому автономному округу
(полное наименование органа регистрации прав)

Раздел 1

КАДАСТРОВЫЙ ПЛАН ТЕРРИТОРИИ

Лист № 85	раздела 1	Всего листов раздела 1: 819	Всего разделов: 12	Всего листов: 39658
« 16 » августа 2024 г. № КУВИ-001/2024-208239709				
Номер кадастрового квартала: 29:22:000000				

Номер п/п	Кадастровый номер объекта недвижимости	Вид объекта недвижимости	Адрес	Площадь или основная характеристика	Категория земель	Виды разрешенного использования	Назначение (проектируемое назначение)	Кадастровая стоимость (руб)
1	2	3	4	5	6	7	8	9
421	29:22:000000:665	Здание	Архангельская область, г Архангельск, ул Мостовая	площадь: 417.5 кв.м	_____	_____	Нежилое	515412.46
422	29:22:000000:666	Сооружение	Архангельская область, г Архангельск, ул Мостовая	протяженность: 72 м	_____	_____	Нежилое	347965.63
423	29:22:000000:667	Здание	Архангельская область, г Архангельск, ул Мостовая	площадь: 428.2 кв.м	_____	_____	Нежилое	726851.21
424	29:22:000000:668	Здание	Архангельская область, г Архангельск, ул Мостовая	площадь: 311.3 кв.м	_____	_____	Нежилое	384306.64
425	29:22:000000:669	Здание	Архангельская область, г Архангельск, ул Мостовая	площадь: 306.5 кв.м	_____	_____	Нежилое	378378.28

полное наименование должности

М.П.

подпись

инициалы, фамилия

Филиал публично-правовой компании "Роскадастр" по Архангельской области и Ненецкому автономному округу
(полное наименование органа регистрации прав)

Раздел 1

КАДАСТРОВЫЙ ПЛАН ТЕРРИТОРИИ

Лист № 86	раздела 1	Всего листов раздела 1: 819	Всего разделов: 12	Всего листов: 39658
« 16 » августа 2024 г. № КУВИ-001/2024-208239709				
Номер кадастрового квартала: 29:22:000000				

Номер п/п	Кадастровый номер объекта недвижимости	Вид объекта недвижимости	Адрес	Площадь или основная характеристика	Категория земель	Виды разрешенного использования	Назначение (проектируемое назначение)	Кадастровая стоимость (руб)
1	2	3	4	5	6	7	8	9
426	29:22:000000:670	Здание	Архангельская область, г Архангельск, ул Мостовая	площадь: 307 кв.м	_____	_____	Нежилое	378997.55
427	29:22:000000:671	Здание	Архангельская область, г Архангельск, ул Мостовая	площадь: 300 кв.м	_____	_____	Нежилое	370355.51
428	29:22:000000:672	Здание	Архангельская область, г Архангельск, ул Мостовая	площадь: 305.1 кв.м	_____	_____	Нежилое	376652.65
429	29:22:000000:673	Здание	Архангельская область, г Архангельск, ул Мостовая	площадь: 437.7 кв.м	_____	_____	Нежилое	540347.06
430	29:22:000000:674	Здание	Архангельская область, г Архангельск, ул Мостовая	площадь: 313.3 кв.м	_____	_____	Нежилое	386773.31

полное наименование должности

М.П.

подпись

инициалы, фамилия

Филиал публично-правовой компании "Роскадастр" по Архангельской области и Ненецкому автономному округу
(полное наименование органа регистрации прав)

Раздел 1

КАДАСТРОВЫЙ ПЛАН ТЕРРИТОРИИ

Лист № 87	раздела 1	Всего листов раздела 1: 819	Всего разделов: 12	Всего листов: 39658
« 16 » августа 2024 г. № КУВИ-001/2024-208239709				
Номер кадастрового квартала: 29:22:000000				

Номер п/п	Кадастровый номер объекта недвижимости	Вид объекта недвижимости	Адрес	Площадь или основная характеристика	Категория земель	Виды разрешенного использования	Назначение (проектируемое назначение)	Кадастровая стоимость (руб)
1	2	3	4	5	6	7	8	9
431	29:22:000000:675	Здание	Архангельская область, г Архангельск, ул Мостовая	площадь: 1127 кв.м	_____	_____	Нежилое	2426860.66
432	29:22:000000:676	Сооружение	Архангельская область, г Архангельск, ул Мостостроителей	протяженность: 549 м	_____	_____	Тепловая трасса	1291946.33
433	29:22:000000:677	Сооружение	Архангельская область, г Архангельск	протяженность: 456 м	_____	_____	канализационные сети ул. Мудьюгская	207260.48
434	29:22:000000:678	Сооружение	Архангельская область, г Архангельск, ул Мудьюгская	площадь: 12.2 кв.м	_____	_____	Культурное	1
435	29:22:000000:680	Здание	Архангельская область, г Архангельск, наб Северной Двины, д 121, строен 1	площадь: 14.8 кв.м	_____	_____	Нежилое	53473.32

полное наименование должности

М.П.

подпись

инициалы, фамилия

Филиал публично-правовой компании "Роскадастр" по Архангельской области и Ненецкому автономному округу
(полное наименование органа регистрации прав)

Раздел 1

КАДАСТРОВЫЙ ПЛАН ТЕРРИТОРИИ

Лист № 88	раздела 1	Всего листов раздела 1: 819	Всего разделов: 12	Всего листов: 39658
« 16 » августа 2024 г. № КУВИ-001/2024-208239709				
Номер кадастрового квартала: 29:22:000000				

Номер п/п	Кадастровый номер объекта недвижимости	Вид объекта недвижимости	Адрес	Площадь или основная характеристика	Категория земель	Виды разрешенного использования	Назначение (проектируемое назначение)	Кадастровая стоимость (руб)
1	2	3	4	5	6	7	8	9
436	29:22:000000:682	Сооружение	Архангельская область, г Архангельск, ул Набережная (Исакогорка), д 140	протяженность: 400 м	—	—	Электролиния уличного освещения	9371.98
437	29:22:000000:693	Сооружение	Архангельская область, г Архангельск, д 28	протяженность: 175 м	—	—	нежилое	246657.18
438	29:22:000000:694	Сооружение	Архангельская область, г Архангельск, наб Северной Двины, д 28	протяженность: 221 м	—	—	нежилое	133931.48
439	29:22:000000:696	Сооружение	Архангельская область, г Архангельск	протяженность: 296 м	—	—	Электролинию уличного освещения	6935.27
440	29:22:000000:698	Сооружение	Архангельская область, г Архангельск	протяженность: 395 м	—	—	Электролиния уличного освещения	9254.83

полное наименование должности

М.П.

подпись

инициалы, фамилия

Филиал публично-правовой компании "Роскадастр" по Архангельской области и Ненецкому автономному округу
(полное наименование органа регистрации прав)

Раздел 1

КАДАСТРОВЫЙ ПЛАН ТЕРРИТОРИИ

Лист № 89	раздела 1	Всего листов раздела 1: 819	Всего разделов: 12	Всего листов: 39658
« 16 » августа 2024 г. № КУВИ-001/2024-208239709				
Номер кадастрового квартала: 29:22:000000				

Номер п/п	Кадастровый номер объекта недвижимости	Вид объекта недвижимости	Адрес	Площадь или основная характеристика	Категория земель	Виды разрешенного использования	Назначение (проектируемое назначение)	Кадастровая стоимость (руб)
1	2	3	4	5	6	7	8	9
441	29:22:000000:699	Сооружение	Архангельская область, г Архангельск	протяженность: 2164 м	—	—	Сооружение	983578.25
442	29:22:000000:700	Здание	Архангельская область, г Архангельск, наб Северной Двины	площадь: 121.5 кв.м	—	—	Нежилое	440673.48
443	29:22:000000:701	Здание	Архангельская область, г Архангельск, наб Северной Двины	площадь: 12 кв.м	—	—	Нежилое	68986.3
444	29:22:000000:703	Сооружение	Архангельская область, г Архангельск, наб Северной Двины	протяженность: 248 м	—	—	Электролиния уличного освещения	5810.63
445	29:22:000000:704	Сооружение	Архангельская область, г Архангельск, наб Северной Двины, у домов № 12, 12, к. 1, 12, к. 2	протяженность: 339 м	—	—	Хозяйственное	7942.75

полное наименование должности

М.П.

подпись

инициалы, фамилия

Филиал публично-правовой компании "Роскадастр" по Архангельской области и Ненецкому автономному округу
(полное наименование органа регистрации прав)

Раздел 1

КАДАСТРОВЫЙ ПЛАН ТЕРРИТОРИИ

Лист № 90	раздела 1	Всего листов раздела 1: 819	Всего разделов: 12	Всего листов: 39658
« 16 » августа 2024 г. № КУВИ-001/2024-208239709				
Номер кадастрового квартала: 29:22:000000				

Номер п/п	Кадастровый номер объекта недвижимости	Вид объекта недвижимости	Адрес	Площадь или основная характеристика	Категория земель	Виды разрешенного использования	Назначение (проектируемое назначение)	Кадастровая стоимость (руб)
1	2	3	4	5	6	7	8	9
446	29:22:000000:705	Здание	Архангельская область, г Архангельск, ул Нагорная, д 16	площадь: 63 кв.м	—	—	Жилое	405024.4
447	29:22:000000:706	Здание	Архангельская область, г Архангельск, ул Нагорная, д 19	площадь: 48.6 кв.м	—	—	Жилое	312447.39
448	29:22:000000:707	Сооружение	Архангельская область, г Архангельск, ул Нагорная	протяженность: 363 м	—	—	Электроснабжение	8505.07
449	29:22:000000:708	Сооружение	Архангельская область, г Архангельск, ул Нагорная	протяженность: 1100 м	—	—	Сооружения энергетики и электропередачи	138157.87
450	29:22:000000:709	Сооружение	Архангельская область, г Архангельск, ул Нагорная	протяженность: 608 м	—	—	Хозяйственное	276347.31

полное наименование должности

М.П.

подпись

инициалы, фамилия

Филиал публично-правовой компании "Роскадастр" по Архангельской области и Ненецкому автономному округу
(полное наименование органа регистрации прав)

Раздел 1

КАДАСТРОВЫЙ ПЛАН ТЕРРИТОРИИ

Лист № 91	раздела 1	Всего листов раздела 1: 819	Всего разделов: 12	Всего листов: 39658
« 16 » августа 2024 г. № КУВИ-001/2024-208239709				
Номер кадастрового квартала: 29:22:000000				

Номер п/п	Кадастровый номер объекта недвижимости	Вид объекта недвижимости	Адрес	Площадь или основная характеристика	Категория земель	Виды разрешенного использования	Назначение (проектируемое назначение)	Кадастровая стоимость (руб)
1	2	3	4	5	6	7	8	9
451	29:22:000000:710	Сооружение	Архангельская область, г Архангельск, ул Нахимова	площадь: 2.9 кв.м, площадь застройки: 2.9 кв.м	—	—	Памятник	1
452	29:22:000000:711	Сооружение	Архангельская область, г Архангельск, ул Некрасова	протяженность: 114 м	—	—	Воздушная сеть	2671.01
453	29:22:000000:712	Сооружение	Архангельская область, г Архангельск, ул Некрасова	протяженность: 650 м	—	—	Коммунального хозяйства	118765.37
454	29:22:000000:717	Здание	Архангельская область, г Архангельск, ул Никитова	площадь: 39.9 кв.м	—	—	Нежилое	19655.04
455	29:22:000000:718	Объект незавершенного строительства	Архангельская область, г Архангельск, ул Никитова, окр. Варавино-Фактория	площадь застройки: 2.1 кв.м	—	—	нежилое	767.32

полное наименование должности

М.П.

подпись

инициалы, фамилия

Филиал публично-правовой компании "Роскадастр" по Архангельской области и Ненецкому автономному округу
(полное наименование органа регистрации прав)

Раздел 1

КАДАСТРОВЫЙ ПЛАН ТЕРРИТОРИИ

Лист № 92	раздела 1	Всего листов раздела 1: 819	Всего разделов: 12	Всего листов: 39658
« 16 » августа 2024 г. № КУВИ-001/2024-208239709				
Номер кадастрового квартала: 29:22:000000				

Номер п/п	Кадастровый номер объекта недвижимости	Вид объекта недвижимости	Адрес	Площадь или основная характеристика	Категория земель	Виды разрешенного использования	Назначение (проектируемое назначение)	Кадастровая стоимость (руб)
1	2	3	4	5	6	7	8	9
456	29:22:000000:719	Сооружение	Архангельская область, г Архангельск, ул Никитова	протяженность: 692 м	—	—	Ливневая канализация	314526.87
457	29:22:000000:720	Здание	Архангельская область, г Архангельск, ул Никитова	площадь: 194.4 кв.м	—	—	Нежилое	1052924.33
458	29:22:000000:721	Здание	Архангельская область, г Архангельск, ул Никитова, д 5	площадь: 152.3 кв.м	—	—	Нежилое	1503956.6
459	29:22:000000:723	Сооружение	Архангельская область, г Архангельск, ул Никольская, д 152	протяженность: 84 м	—	—	Промышленное	50906.08
460	29:22:000000:724	Здание	Архангельская область, г Архангельск, ул Никольская, д 25А	площадь: 27.4 кв.м	—	—	Жилое	48389.78

полное наименование должности

М.П.

подпись

инициалы, фамилия

Филиал публично-правовой компании "Роскадастр" по Архангельской области и Ненецкому автономному округу
(полное наименование органа регистрации прав)

Раздел 1

КАДАСТРОВЫЙ ПЛАН ТЕРРИТОРИИ

Лист № 93	раздела 1	Всего листов раздела 1: 819	Всего разделов: 12	Всего листов: 39658
« 16 » августа 2024 г. № КУВИ-001/2024-208239709				
Номер кадастрового квартала: 29:22:000000				

Номер п/п	Кадастровый номер объекта недвижимости	Вид объекта недвижимости	Адрес	Площадь или основная характеристика	Категория земель	Виды разрешенного использования	Назначение (проектируемое назначение)	Кадастровая стоимость (руб)
1	2	3	4	5	6	7	8	9
461	29:22:000000:725	Сооружение	Архангельская область, г Архангельск, ул Никольская, д 31, корп 1	протяженность: 18 м	—	—	Промышленное	8181.33
462	29:22:000000:727	Здание	Архангельская область, г Архангельск, ул Никольская, д 45, строен 1	площадь: 520.8 кв.м	—	—	Нежилое	3063006.87
463	29:22:000000:731	Сооружение	Архангельская область, г Архангельск, пр-кт Никольский	протяженность: 451 м	—	—	Промышленное	52879.43
464	29:22:000000:732	Объект незавершенного строительства	Архангельская область, г Архангельск, ул Никольская	площадь застройки: 62.1 кв.м	—	—	Нежилое	72995.61
465	29:22:000000:733	Здание	163020, Архангельская область, г Архангельск, пр-кт Никольский, д 78	площадь: 767.1 кв.м	—	—	Жилое	15578117.82

полное наименование должности

М.П.

подпись

инициалы, фамилия

Филиал публично-правовой компании "Роскадастр" по Архангельской области и Ненецкому автономному округу
(полное наименование органа регистрации прав)

Раздел 1

КАДАСТРОВЫЙ ПЛАН ТЕРРИТОРИИ

Лист № 94	раздела 1	Всего листов раздела 1: 819	Всего разделов: 12	Всего листов: 39658
« 16 » августа 2024 г. № КУВИ-001/2024-208239709				
Номер кадастрового квартала: 29:22:000000				

Номер п/п	Кадастровый номер объекта недвижимости	Вид объекта недвижимости	Адрес	Площадь или основная характеристика	Категория земель	Виды разрешенного использования	Назначение (проектируемое назначение)	Кадастровая стоимость (руб)
1	2	3	4	5	6	7	8	9
466	29:22:000000:734	Сооружение	Архангельская область, г Архангельск, пр-кт Никольский	протяженность: 2386 м	_____	_____	электросети	55903.87
467	29:22:000000:738	Объект незавершенного строительства	Архангельская область, г Архангельск, пр-кт Никольский	площадь застройки: 93.8 кв.м	_____	_____	Нежилое	389666.01
468	29:22:000000:739	Объект незавершенного строительства	Архангельская область, г Архангельск, пр-кт Никольский	площадь застройки: 63.6 кв.м	_____	_____	нежилое	74751.94
469	29:22:000000:741	Сооружение	Архангельская область, г Архангельск, пр-кт Никольский	протяженность: 625 м	_____	_____	хозяйственное	284074.13
470	29:22:000000:743	Объект незавершенного строительства	Архангельская область, г Архангельск, пр-кт Никольский	площадь застройки: 386.7 кв.м	_____	_____	нежилое	667953.6

полное наименование должности

М.П.

подпись

инициалы, фамилия

Филиал публично-правовой компании "Роскадастр" по Архангельской области и Ненецкому автономному округу

(полное наименование органа регистрации прав)

Раздел 1

КАДАСТРОВЫЙ ПЛАН ТЕРРИТОРИИ

Лист № 95	раздела 1	Всего листов раздела 1: 819	Всего разделов: 12	Всего листов: 39658
« 16 » августа 2024 г. № КУВИ-001/2024-208239709				
Номер кадастрового квартала: 29:22:000000				

Номер п/п	Кадастровый номер объекта недвижимости	Вид объекта недвижимости	Адрес	Площадь или основная характеристика	Категория земель	Виды разрешенного использования	Назначение (проектируемое назначение)	Кадастровая стоимость (руб)
1	2	3	4	5	6	7	8	9
471	29:22:000000:744	Сооружение	Архангельская область, г Архангельск, пр-кт Никольский	протяженность: 324 м	_____	_____	Инженерное	571845.1
472	29:22:000000:747	Здание	Архангельская область, г Архангельск, пр-кт Никольский	площадь: 1303.3 кв.м	_____	_____	Нежилое	5120746.06
473	29:22:000000:748	Сооружение	Архангельская область, г Архангельск, пр-кт Никольский	площадь: 12.7 кв.м, площадь застройки: 12.7 кв.м	_____	_____	Монумент	1
474	29:22:000000:750	Сооружение	Архангельская область, г Архангельск	протяженность: 465 м	_____	_____	Участок теплотрассы	820703.61
475	29:22:000000:751	Сооружение	Архангельская область, г Архангельск	протяженность: 507 м	_____	_____	Водопроводная сеть	246610.07

полное наименование должности

М.П.

подпись

инициалы, фамилия

Филиал публично-правовой компании "Роскадастр" по Архангельской области и Ненецкому автономному округу
(полное наименование органа регистрации прав)

Раздел 1

КАДАСТРОВЫЙ ПЛАН ТЕРРИТОРИИ

Лист № 96	раздела 1	Всего листов раздела 1: 819	Всего разделов: 12	Всего листов: 39658
« 16 » августа 2024 г. № КУВИ-001/2024-208239709				
Номер кадастрового квартала: 29:22:000000				

Номер п/п	Кадастровый номер объекта недвижимости	Вид объекта недвижимости	Адрес	Площадь или основная характеристика	Категория земель	Виды разрешенного использования	Назначение (проектируемое назначение)	Кадастровая стоимость (руб)
1	2	3	4	5	6	7	8	9
476	29:22:000000:752	Здание	Архангельская область, г Архангельск, пр-кт Новгородский, д 108	площадь: 75.3 кв.м	—	—	Жилое	691572.27
477	29:22:000000:753	Здание	Архангельская область, г Архангельск, пр-кт Новгородский, д 22	площадь: 53.1 кв.м	—	—	Жилое	341377.71
478	29:22:000000:754	Здание	Архангельская область, г Архангельск, пр-кт Новгородский, д 24	площадь: 247.5 кв.м	—	—	Нежилое	2105006.09
479	29:22:000000:755	Сооружение	Архангельская область, г Архангельск, пр-кт Новгородский	протяженность: 43 м	—	—	Сооружения энергетики и электропередачи	5400.72
480	29:22:000000:756	Сооружение	Архангельская область, г Архангельск, пр-кт Новгородский	протяженность: 365 м	—	—	Хозяйственное	42795.99

полное наименование должности

М.П.

подпись

инициалы, фамилия

Филиал публично-правовой компании "Роскадастр" по Архангельской области и Ненецкому автономному округу
(полное наименование органа регистрации прав)

Раздел 1

КАДАСТРОВЫЙ ПЛАН ТЕРРИТОРИИ

Лист № 97	раздела 1	Всего листов раздела 1: 819	Всего разделов: 12	Всего листов: 39658
« 16 » августа 2024 г. № КУВИ-001/2024-208239709				
Номер кадастрового квартала: 29:22:000000				

Номер п/п	Кадастровый номер объекта недвижимости	Вид объекта недвижимости	Адрес	Площадь или основная характеристика	Категория земель	Виды разрешенного использования	Назначение (проектируемое назначение)	Кадастровая стоимость (руб)
1	2	3	4	5	6	7	8	9
481	29:22:000000:757	Сооружение	Архангельская область, г Архангельск, пр-кт Новгородский	протяженность: 1214 м	—	—	Электролиния уличного освещения от Володарского до Логинова	28443.96
482	29:22:000000:758	Сооружение	Архангельская область, г Архангельск	протяженность: 463 м	—	—	КЛ-04 от ТП №6 до жилых домов № 111 и 113	58151.9
483	29:22:000000:760	Сооружение	Архангельская область, г Архангельск	протяженность: 368 м	—	—	Ливневая канализация	167262.84
484	29:22:000000:762	Сооружение	Архангельская область, г Архангельск, пр-кт Новгородский	протяженность: 521 м	—	—	Хозяйственное	236804.19
485	29:22:000000:763	Сооружение	Архангельская область, г Архангельск, пр-кт Новгородский	протяженность: 454 м	—	—	Ливневая канализация	206351.44

полное наименование должности

М.П.

подпись

инициалы, фамилия

Филиал публично-правовой компании "Роскадастр" по Архангельской области и Ненецкому автономному округу
(полное наименование органа регистрации прав)

Раздел 1

КАДАСТРОВЫЙ ПЛАН ТЕРРИТОРИИ

Лист № 98	раздела 1	Всего листов раздела 1: 819	Всего разделов: 12	Всего листов: 39658
« 16 » августа 2024 г. № КУВИ-001/2024-208239709				
Номер кадастрового квартала: 29:22:000000				

Номер п/п	Кадастровый номер объекта недвижимости	Вид объекта недвижимости	Адрес	Площадь или основная характеристика	Категория земель	Виды разрешенного использования	Назначение (проектируемое назначение)	Кадастровая стоимость (руб)
1	2	3	4	5	6	7	8	9
486	29:22:000000:764	Сооружение	Архангельская область, г Архангельск, пр-кт Новгородский	протяженность: 40 м	—	—	Воздушная электролиния ВЛ-0,4кВ	937.2
487	29:22:000000:765	Сооружение	Архангельская область, г Архангельск, пр-кт Новгородский	площадь: 973 кв.м	—	—	Электроснабжение	22797.34
488	29:22:000000:766	Объект незавершенного строительства	163002, Архангельская область, г Архангельск, пр-кт Новгородский, д 3	площадь застройки: 7.7 кв.м	—	—	нежилое	78885.34
489	29:22:000000:767	Сооружение	Архангельская область, г Архангельск, пр-кт Новгородский	протяженность: 717 м	—	—	Хозяйственное	16799.28
490	29:22:000000:768	Сооружение	Архангельская область, г Архангельск, ул Новоземельская	протяженность: 539 м	—	—	Воздушная линия электропередач	12628.74

полное наименование должности

М.П.

подпись

инициалы, фамилия

Филиал публично-правовой компании "Роскадастр" по Архангельской области и Ненецкому автономному округу
(полное наименование органа регистрации прав)

Раздел 1

КАДАСТРОВЫЙ ПЛАН ТЕРРИТОРИИ

Лист № 99	раздела 1	Всего листов раздела 1: 819	Всего разделов: 12	Всего листов: 39658
« 16 » августа 2024 г. № КУВИ-001/2024-208239709				
Номер кадастрового квартала: 29:22:000000				

Номер п/п	Кадастровый номер объекта недвижимости	Вид объекта недвижимости	Адрес	Площадь или основная характеристика	Категория земель	Виды разрешенного использования	Назначение (проектируемое назначение)	Кадастровая стоимость (руб)
1	2	3	4	5	6	7	8	9
491	29:22:000000:769	Сооружение	Архангельская область, г Архангельск, ул Новоквартальная	протяженность: 339 м	—	—	Электролиния	7942.75
492	29:22:000000:770	Сооружение	Архангельская область, г Архангельск	протяженность: 2258 м	—	—	Хозяйственное	52904.83
493	29:22:000000:772	Сооружение	Архангельская область, г Архангельск	протяженность: 126 м	—	—	Электроснабжение	2952.17
494	29:22:000000:774	Сооружение	Архангельская область, г Архангельск	протяженность: 514 м	—	—	Ливневая канализационная сеть	233622.56
495	29:22:000000:775	Сооружение	Архангельская область, г Архангельск	площадь: 960 кв.м	—	—	Погрузочная площадка	239172.19

полное наименование должности

М.П.

подпись

инициалы, фамилия

Филиал публично-правовой компании "Роскадастр" по Архангельской области и Ненецкому автономному округу
(полное наименование органа регистрации прав)

Раздел 1

КАДАСТРОВЫЙ ПЛАН ТЕРРИТОРИИ

Лист № 100	раздела 1	Всего листов раздела 1: 819	Всего разделов: 12	Всего листов: 39658
« 16 » августа 2024 г. № КУВИ-001/2024-208239709				
Номер кадастрового квартала: 29:22:000000				

Номер п/п	Кадастровый номер объекта недвижимости	Вид объекта недвижимости	Адрес	Площадь или основная характеристика	Категория земель	Виды разрешенного использования	Назначение (проектируемое назначение)	Кадастровая стоимость (руб)
1	2	3	4	5	6	7	8	9
496	29:22:000000:776	Сооружение	Архангельская область, г Архангельск	площадь: 4540 кв.м	—	—	Производственное	1131085.16
497	29:22:000000:779	Сооружение	Архангельская область, г Архангельск	протяженность: 102 м	—	—	Производственное	210791.16
498	29:22:000000:780	Сооружение	Архангельская область, г Архангельск	площадь: 102 кв.м	—	—	Производственное	70263.72
499	29:22:000000:781	Сооружение	Архангельская область, г Архангельск	протяженность: 40 м	—	—	Электроснабжение	7547.15
500	29:22:000000:782	Сооружение	Архангельская область, г Архангельск	площадь: 100 кв.м	—	—	Производственное	68886

полное наименование должности

М.П.

подпись

инициалы, фамилия

Филиал публично-правовой компании "Роскадастр" по Архангельской области и Ненецкому автономному округу
(полное наименование органа регистрации прав)

Раздел 1

КАДАСТРОВЫЙ ПЛАН ТЕРРИТОРИИ

Лист № 101	раздела 1	Всего листов раздела 1: 819	Всего разделов: 12	Всего листов: 39658
« 16 » августа 2024 г. № КУВИ-001/2024-208239709				
Номер кадастрового квартала: 29:22:000000				

Номер п/п	Кадастровый номер объекта недвижимости	Вид объекта недвижимости	Адрес	Площадь или основная характеристика	Категория земель	Виды разрешенного использования	Назначение (проектируемое назначение)	Кадастровая стоимость (руб)
1	2	3	4	5	6	7	8	9
501	29:22:000000:783	Сооружение	Архангельская область, г Архангельск	протяженность: 100 м	—	—	Производственное	241101
502	29:22:000000:784	Сооружение	Архангельская область, г Архангельск	протяженность: 250 м	—	—	Дорожное хозяйство	904128.75
503	29:22:000000:785	Сооружение	Архангельская область, г Архангельск	протяженность: 148 м	—	—	Водоснабжение	71988.74
504	29:22:000000:786	Сооружение	Архангельская область, город Архангельск г.о, г Архангельск, ст. Исакогорка	протяженность: 140 м	—	—	Водоснабжение	68097.46
505	29:22:000000:787	Сооружение	Архангельская область, г Архангельск	протяженность: 1146 м	—	—	Производственного (промышленного) назначения	557426.32

полное наименование должности

М.П.

подпись

инициалы, фамилия

Филиал публично-правовой компании "Роскадастр" по Архангельской области и Ненецкому автономному округу
(полное наименование органа регистрации прав)

Раздел 1

КАДАСТРОВЫЙ ПЛАН ТЕРРИТОРИИ

Лист № 102	раздела 1	Всего листов раздела 1: 819	Всего разделов: 12	Всего листов: 39658
« 16 » августа 2024 г. № КУВИ-001/2024-208239709				
Номер кадастрового квартала: 29:22:000000				

Номер п/п	Кадастровый номер объекта недвижимости	Вид объекта недвижимости	Адрес	Площадь или основная характеристика	Категория земель	Виды разрешенного использования	Назначение (проектируемое назначение)	Кадастровая стоимость (руб)
1	2	3	4	5	6	7	8	9
506	29:22:000000:789	Сооружение	Архангельская область, г Архангельск, наб Георгия Седова	протяженность: 1170 м	_____	_____	Хозяйственное	27413.04
507	29:22:000000:791	Сооружение	Архангельская область, г Архангельск	протяженность: 171 м	_____	_____	Хозяйственное	4006.52
508	29:22:000000:792	Сооружение	Архангельская область, г Архангельск	протяженность: 556 м	_____	_____	канализационная сеть	252712.34
509	29:22:000000:793	Сооружение	Архангельская область, г Архангельск	протяженность: 942 м	_____	_____	канализационная сеть	428156.52
510	29:22:000000:794	Сооружение	Архангельская область, г Архангельск	протяженность: 278 м	_____	_____	канализационная сеть	126356.17

полное наименование должности

М.П.

подпись

инициалы, фамилия

Филиал публично-правовой компании "Роскадастр" по Архангельской области и Ненецкому автономному округу
(полное наименование органа регистрации прав)

Раздел 1

КАДАСТРОВЫЙ ПЛАН ТЕРРИТОРИИ

Лист № 103	раздела 1	Всего листов раздела 1: 819	Всего разделов: 12	Всего листов: 39658
« 16 » августа 2024 г. № КУВИ-001/2024-208239709				
Номер кадастрового квартала: 29:22:000000				

Номер п/п	Кадастровый номер объекта недвижимости	Вид объекта недвижимости	Адрес	Площадь или основная характеристика	Категория земель	Виды разрешенного использования	Назначение (проектируемое назначение)	Кадастровая стоимость (руб)
1	2	3	4	5	6	7	8	9
511	29:22:000000:795	Сооружение	Архангельская область, г Архангельск	протяженность: 816 м	—	—	канализационная сеть	370887.18
512	29:22:000000:796	Сооружение	Архангельская область, г Архангельск	протяженность: 175 м	—	—	Канализационная сеть	79540.76
513	29:22:000000:797	Сооружение	Архангельская область, г Архангельск	протяженность: 598 м	—	—	канализационная сеть	271802.12
514	29:22:000000:798	Сооружение	163039, Архангельская область, г Архангельск, линия Третья, д 55, строение 8	высота: 200 м	—	—	связь	7488580.55
515	29:22:000000:799	Сооружение	Архангельская область, г Архангельск	площадь застройки: 8.8 кв.м	—	—	Заправочный пункт	51346.69

полное наименование должности

М.П.

подпись

инициалы, фамилия

Филиал публично-правовой компании "Роскадастр" по Архангельской области и Ненецкому автономному округу
(полное наименование органа регистрации прав)

Раздел 1

КАДАСТРОВЫЙ ПЛАН ТЕРРИТОРИИ

Лист № 104	раздела 1	Всего листов раздела 1: 819	Всего разделов: 12	Всего листов: 39658
« 16 » августа 2024 г. № КУВИ-001/2024-208239709				
Номер кадастрового квартала: 29:22:000000				

Номер п/п	Кадастровый номер объекта недвижимости	Вид объекта недвижимости	Адрес	Площадь или основная характеристика	Категория земель	Виды разрешенного использования	Назначение (проектируемое назначение)	Кадастровая стоимость (руб)
1	2	3	4	5	6	7	8	9
516	29:22:000000:800	Сооружение	Архангельская область, г Архангельск	протяженность: 664 м	—	—	Воздушные линии электропередач	15557.49
517	29:22:000000:801	Сооружение	Архангельская область, г Архангельск	протяженность: 2672 м	—	—	Линия уличного освещения	62604.83
518	29:22:000000:802	Сооружение	Архангельская область, г Архангельск, ул Федота Шубина	протяженность: 1225 м	—	—	Электрوليния уличного освещения	28701.69
519	29:22:000000:803	Сооружение	Архангельская область, г Архангельск	протяженность: 1001 м	—	—	Электрوليния уличного освещения	23453.38
520	29:22:000000:804	Сооружение	Архангельская область, г Архангельск	протяженность: 16083 м	—	—	Обеспечение теплоснабжением	28385755.18

полное наименование должности

М.П.

подпись

инициалы, фамилия

Филиал публично-правовой компании "Роскадастр" по Архангельской области и Ненецкому автономному округу
(полное наименование органа регистрации прав)

Раздел 1

КАДАСТРОВЫЙ ПЛАН ТЕРРИТОРИИ

Лист № 105	раздела 1	Всего листов раздела 1: 819	Всего разделов: 12	Всего листов: 39658
« 16 » августа 2024 г. № КУВИ-001/2024-208239709				
Номер кадастрового квартала: 29:22:000000				

Номер п/п	Кадастровый номер объекта недвижимости	Вид объекта недвижимости	Адрес	Площадь или основная характеристика	Категория земель	Виды разрешенного использования	Назначение (проектируемое назначение)	Кадастровая стоимость (руб)
1	2	3	4	5	6	7	8	9
521	29:22:000000:805	Сооружение	Архангельская область, г Архангельск	протяженность: 3804 м	—	—	Ливневая канализация	1728988.75
522	29:22:000000:807	Сооружение	Архангельская область, г Архангельск	протяженность: 429 м	—	—	1.1. Сооружения электроэнергетики	10051.45
523	29:22:000000:808	Сооружение	Архангельская область, г Архангельск	протяженность: 4257 м	—	—	Ливневая канализация	1934885.68
524	29:22:000000:811	Сооружение	Архангельская область, г Архангельск	протяженность: 154 м	—	—	Хозяйственное	69995.86
525	29:22:000000:812	Сооружение	Архангельская область, г Архангельск	протяженность: 35 м	—	—	Причал	475738.5

полное наименование должности

М.П.

подпись

инициалы, фамилия

Филиал публично-правовой компании "Роскадастр" по Архангельской области и Ненецкому автономному округу
(полное наименование органа регистрации прав)

Раздел 1

КАДАСТРОВЫЙ ПЛАН ТЕРРИТОРИИ

Лист № 106	раздела 1	Всего листов раздела 1: 819	Всего разделов: 12	Всего листов: 39658
« 16 » августа 2024 г. № КУВИ-001/2024-208239709				
Номер кадастрового квартала: 29:22:000000				

Номер п/п	Кадастровый номер объекта недвижимости	Вид объекта недвижимости	Адрес	Площадь или основная характеристика	Категория земель	Виды разрешенного использования	Назначение (проектируемое назначение)	Кадастровая стоимость (руб)
1	2	3	4	5	6	7	8	9
526	29:22:000000:813	Сооружение	Архангельская область, г Архангельск	протяженность: 54 м	—	—	Мост через реку Соломбалка в Кемский посёлок	34838922.83
527	29:22:000000:814	Сооружение	Архангельская область, г Архангельск	протяженность: 625 м	—	—	Наружная сеть канализации	284074.13
528	29:22:000000:816	Сооружение	Архангельская область, г Архангельск, ул Воскресенская	протяженность: 6215 м	—	—	Промышленное	145617.15
529	29:22:000000:817	Сооружение	Архангельская область, г Архангельск	протяженность: 280 м	—	—	линии электропередач	35167.46
530	29:22:000000:818	Сооружение	Архангельская область, г Архангельск	протяженность: 154 м	—	—	линии электропередач	19342.1

полное наименование должности

М.П.

подпись

инициалы, фамилия

Филиал публично-правовой компании "Роскадастр" по Архангельской области и Ненецкому автономному округу
(полное наименование органа регистрации прав)

Раздел 1

КАДАСТРОВЫЙ ПЛАН ТЕРРИТОРИИ

Лист № 107	раздела 1	Всего листов раздела 1: 819	Всего разделов: 12	Всего листов: 39658
« 16 » августа 2024 г. № КУВИ-001/2024-208239709				
Номер кадастрового квартала: 29:22:000000				

Номер п/п	Кадастровый номер объекта недвижимости	Вид объекта недвижимости	Адрес	Площадь или основная характеристика	Категория земель	Виды разрешенного использования	Назначение (проектируемое назначение)	Кадастровая стоимость (руб)
1	2	3	4	5	6	7	8	9
531	29:22:000000:819	Сооружение	Архангельская область, г Архангельск	протяженность: 200 м	—	—	линии электропередач	25119.61
532	29:22:000000:820	Сооружение	Архангельская область, г Архангельск	протяженность: 620 м	—	—	Хозяйственное	84962.92
533	29:22:000000:821	Сооружение	Архангельская область, г Архангельск	протяженность: 3590 м	—	—	Хозяйственное	1157530.14
534	29:22:000000:822	Сооружение	Архангельская область, г Архангельск	протяженность: 3566 м	—	—	Хозяйственное	717347.97
535	29:22:000000:823	Сооружение	Архангельская область, г Архангельск	протяженность: 2130 м	—	—	Хозяйственное	105569.96

полное наименование должности

М.П.

подпись

инициалы, фамилия

Филиал публично-правовой компании "Роскадастр" по Архангельской области и Ненецкому автономному округу
(полное наименование органа регистрации прав)

Раздел 1

КАДАСТРОВЫЙ ПЛАН ТЕРРИТОРИИ

Лист № 108	раздела 1	Всего листов раздела 1: 819	Всего разделов: 12	Всего листов: 39658
« 16 » августа 2024 г. № КУВИ-001/2024-208239709				
Номер кадастрового квартала: 29:22:000000				

Номер п/п	Кадастровый номер объекта недвижимости	Вид объекта недвижимости	Адрес	Площадь или основная характеристика	Категория земель	Виды разрешенного использования	Назначение (проектируемое назначение)	Кадастровая стоимость (руб)
1	2	3	4	5	6	7	8	9
536	29:22:000000:824	Сооружение	Архангельская область, г Архангельск	протяженность: 740 м	—	—	Хозяйственное	178383.04
537	29:22:000000:825	Сооружение	Архангельская область, г Архангельск	протяженность: 1978 м	—	—	Эксплуатационное	637770.09
538	29:22:000000:826	Сооружение	Архангельская область, г Архангельск	площадь: 4130 кв.м	—	—	Эксплуатационное	779243.03
539	29:22:000000:827	Сооружение	Архангельская область, г Архангельск	протяженность: 790 м	—	—	Производственное	108259.21
540	29:22:000000:828	Сооружение	Архангельская область, г Архангельск	протяженность: 1480 м	—	—	Сооружения энергетики и электропередачи	185885.13

полное наименование должности

М.П.

подпись

инициалы, фамилия

Филиал публично-правовой компании "Роскадастр" по Архангельской области и Ненецкому автономному округу
(полное наименование органа регистрации прав)

Раздел 1

КАДАСТРОВЫЙ ПЛАН ТЕРРИТОРИИ

Лист № 109	раздела 1	Всего листов раздела 1: 819	Всего разделов: 12	Всего листов: 39658
« 16 » августа 2024 г. № КУВИ-001/2024-208239709				
Номер кадастрового квартала: 29:22:000000				

Номер п/п	Кадастровый номер объекта недвижимости	Вид объекта недвижимости	Адрес	Площадь или основная характеристика	Категория земель	Виды разрешенного использования	Назначение (проектируемое назначение)	Кадастровая стоимость (руб)
1	2	3	4	5	6	7	8	9
541	29:22:000000:829	Сооружение	Архангельская область, г Архангельск	протяженность: 2080 м	—	—	Хозяйственные	392451.7
542	29:22:000000:830	Сооружение	Архангельская область, г Архангельск	протяженность: 299 м	—	—	Сеть горячего водоснабжения	527721.25
543	29:22:000000:831	Сооружение	Архангельская область, г Архангельск	протяженность: 380 м	—	—	Сеть горячего водоснабжения	670682.52
544	29:22:000000:833	Сооружение	Архангельская область, г Архангельск	протяженность: 1221 м	—	—	Канализационная сеть	2139266.32
545	29:22:000000:834	Сооружение	Архангельская область, г Архангельск	протяженность: 3916 м	—	—	Хозяйственное	1779894.84

полное наименование должности

М.П.

подпись

инициалы, фамилия

Филиал публично-правовой компании "Роскадастр" по Архангельской области и Ненецкому автономному округу
(полное наименование органа регистрации прав)

Раздел 1

КАДАСТРОВЫЙ ПЛАН ТЕРРИТОРИИ

Лист № 110	раздела 1	Всего листов раздела 1: 819	Всего разделов: 12	Всего листов: 39658
« 16 » августа 2024 г. № КУВИ-001/2024-208239709				
Номер кадастрового квартала: 29:22:000000				

Номер п/п	Кадастровый номер объекта недвижимости	Вид объекта недвижимости	Адрес	Площадь или основная характеристика	Категория земель	Виды разрешенного использования	Назначение (проектируемое назначение)	Кадастровая стоимость (руб)
1	2	3	4	5	6	7	8	9
546	29:22:000000:835	Сооружение	Архангельская область, г Архангельск	протяженность: 273 м	—	—	Ливневая канализация	124083.58
547	29:22:000000:836	Сооружение	Архангельская область, г Архангельск	протяженность: 249 м	—	—	Ливневая канализация	113175.13
548	29:22:000000:837	Сооружение	Архангельская область, г Архангельск	протяженность: 3662 м	—	—	Хозяйственное	1664447.11
549	29:22:000000:838	Сооружение	Архангельская область, г Архангельск	протяженность: 241 м	—	—	канализационная сеть	109538.98
550	29:22:000000:840	Сооружение	Архангельская область, г Архангельск	протяженность: 503 м	—	—	Канализационная сеть	228622.86

полное наименование должности

М.П.

подпись

инициалы, фамилия

Филиал публично-правовой компании "Роскадастр" по Архангельской области и Ненецкому автономному округу
(полное наименование органа регистрации прав)

Раздел 1

КАДАСТРОВЫЙ ПЛАН ТЕРРИТОРИИ

Лист № 111	раздела 1	Всего листов раздела 1: 819	Всего разделов: 12	Всего листов: 39658
« 16 » августа 2024 г. № КУВИ-001/2024-208239709				
Номер кадастрового квартала: 29:22:000000				

Номер п/п	Кадастровый номер объекта недвижимости	Вид объекта недвижимости	Адрес	Площадь или основная характеристика	Категория земель	Виды разрешенного использования	Назначение (проектируемое назначение)	Кадастровая стоимость (руб)
1	2	3	4	5	6	7	8	9
551	29:22:000000:841	Сооружение	Архангельская область, г Архангельск	протяженность: 585 м	—	—	канализационная сеть	265893.38
552	29:22:000000:842	Сооружение	Архангельская область, г Архангельск	протяженность: 10567 м	—	—	Тепловые сети	18650268.92
553	29:22:000000:843	Сооружение	Архангельская область, г Архангельск	протяженность: 2389 м	—	—	Тепловая сеть	4216475.11
554	29:22:000000:844	Сооружение	Архангельская область, г Архангельск	протяженность: 5004 м	—	—	нежилое	2274411.07
555	29:22:000000:845	Сооружение	Архангельская область, г Архангельск	протяженность: 8204 м	—	—	Промышленное	542157.07

полное наименование должности

М.П.

подпись

инициалы, фамилия

Филиал публично-правовой компании "Роскадастр" по Архангельской области и Ненецкому автономному округу
(полное наименование органа регистрации прав)

Раздел 1

КАДАСТРОВЫЙ ПЛАН ТЕРРИТОРИИ

Лист № 112	раздела 1	Всего листов раздела 1: 819	Всего разделов: 12	Всего листов: 39658
« 16 » августа 2024 г. № КУВИ-001/2024-208239709				
Номер кадастрового квартала: 29:22:000000				

Номер п/п	Кадастровый номер объекта недвижимости	Вид объекта недвижимости	Адрес	Площадь или основная характеристика	Категория земель	Виды разрешенного использования	Назначение (проектируемое назначение)	Кадастровая стоимость (руб)
1	2	3	4	5	6	7	8	9
556	29:22:000000:851	Сооружение	Архангельская область, г Архангельск	протяженность: 2329 м	—	—	промышленное	1058573.82
557	29:22:000000:852	Сооружение	Архангельская область, г Архангельск	протяженность: 26260 м	—	—	Телефонная канализация АТС-47	2272570.6
558	29:22:000000:853	Сооружение	Архангельская область, г Архангельск	протяженность: 21152 м	—	—	Телефонная канализация АТС-22	2440691.21
559	29:22:000000:854	Сооружение	Архангельская область, г Архангельск	протяженность: 9000 м	—	—	Внешняя линия связи АТС с нефтебазой	1055243.7
560	29:22:000000:855	Сооружение	Архангельская область, г Архангельск	протяженность: 11000 м	—	—	Внешняя линия связи с железнодорожной АТС	1289742.3

полное наименование должности

М.П.

подпись

инициалы, фамилия

Филиал публично-правовой компании "Роскадастр" по Архангельской области и Ненецкому автономному округу
(полное наименование органа регистрации прав)

Раздел 1

КАДАСТРОВЫЙ ПЛАН ТЕРРИТОРИИ

Лист № 113	раздела 1	Всего листов раздела 1: 819	Всего разделов: 12	Всего листов: 39658
« 16 » августа 2024 г. № КУВИ-001/2024-208239709				
Номер кадастрового квартала: 29:22:000000				

Номер п/п	Кадастровый номер объекта недвижимости	Вид объекта недвижимости	Адрес	Площадь или основная характеристика	Категория земель	Виды разрешенного использования	Назначение (проектируемое назначение)	Кадастровая стоимость (руб)
1	2	3	4	5	6	7	8	9
561	29:22:000000:857	Сооружение	Архангельская область, г Архангельск	протяженность: 208 м	—	—	Водопроводная сеть	101173.36
562	29:22:000000:858	Сооружение	Архангельская область, г Архангельск	протяженность: 4138 м	—	—	Водопроводная сеть	2012766.24
563	29:22:000000:859	Сооружение	Архангельская область, г Архангельск	протяженность: 354 м	—	—	Водопроводная сеть	172189.28
564	29:22:000000:860	Сооружение	Архангельская область, г Архангельск	протяженность: 978 м	—	—	Коммунального хозяйства	475709.37
565	29:22:000000:861	Сооружение	Архангельская область, г Архангельск	протяженность: 27 м, площадь: 521 кв.м	—	—	Мост через р.Долгую Щель	1678611.98

полное наименование должности

М.П.

подпись

инициалы, фамилия

Филиал публично-правовой компании "Роскадастр" по Архангельской области и Ненецкому автономному округу

(полное наименование органа регистрации прав)

Раздел 1

КАДАСТРОВЫЙ ПЛАН ТЕРРИТОРИИ

Лист № 114	раздела 1	Всего листов раздела 1: 819	Всего разделов: 12	Всего листов: 39658
« 16 » августа 2024 г. № КУВИ-001/2024-208239709				
Номер кадастрового квартала: 29:22:000000				

Номер п/п	Кадастровый номер объекта недвижимости	Вид объекта недвижимости	Адрес	Площадь или основная характеристика	Категория земель	Виды разрешенного использования	Назначение (проектируемое назначение)	Кадастровая стоимость (руб)
1	2	3	4	5	6	7	8	9
566	29:22:000000:862	Сооружение	Архангельская область, г Архангельск	протяженность: 72 м	—	—	Мост через р.Повракулку	17809074.36
567	29:22:000000:863	Сооружение	Архангельская область, г Архангельск	протяженность: 82 м, площадь: 1424 кв.м	—	—	Мост через р.Соломбалку	4587991.3
568	29:22:000000:864	Сооружение	Архангельская область, г Архангельск	протяженность: 238 м	—	—	Электролиния уличного освещения	5576.33
569	29:22:000000:865	Сооружение	Архангельская область, г Архангельск	протяженность: 350 м	—	—	Водопроводная сеть	170243.64
570	29:22:000000:866	Сооружение	Архангельская область, г Архангельск, ул Мостостроителей	протяженность: 550 м	—	—	Водопроводная сеть	267525.72

полное наименование должности

М.П.

подпись

инициалы, фамилия

Филиал публично-правовой компании "Роскадастр" по Архангельской области и Ненецкому автономному округу
(полное наименование органа регистрации прав)

Раздел 1

КАДАСТРОВЫЙ ПЛАН ТЕРРИТОРИИ

Лист № 115	раздела 1	Всего листов раздела 1: 819	Всего разделов: 12	Всего листов: 39658
« 16 » августа 2024 г. № КУВИ-001/2024-208239709				
Номер кадастрового квартала: 29:22:000000				

Номер п/п	Кадастровый номер объекта недвижимости	Вид объекта недвижимости	Адрес	Площадь или основная характеристика	Категория земель	Виды разрешенного использования	Назначение (проектируемое назначение)	Кадастровая стоимость (руб)
1	2	3	4	5	6	7	8	9
571	29:22:000000:867	Сооружение	Архангельская область, г Архангельск, Соломбальский, Маймаксанский адм. окр.	протяженность: 5943 м	—	—	10.1. Сооружения водозаборные	9034114.76
572	29:22:000000:868	Сооружение	Архангельская область, г Архангельск	протяженность: 2655 м	—	—	Хозяйственное	1291419.61
573	29:22:000000:869	Сооружение	Архангельская область, г Архангельск	протяженность: 1221 м	—	—	Хозяйственное	593907.1
574	29:22:000000:870	Сооружение	Архангельская область, г Архангельск	протяженность: 772 м	—	—	Хозяйственное	375508.83
575	29:22:000000:871	Сооружение	Архангельская область, г Архангельск	протяженность: 2090 м	—	—	Хозяйственное	1016597.74

полное наименование должности

М.П.

подпись

инициалы, фамилия

Филиал публично-правовой компании "Роскадастр" по Архангельской области и Ненецкому автономному округу
(полное наименование органа регистрации прав)

Раздел 1

КАДАСТРОВЫЙ ПЛАН ТЕРРИТОРИИ

Лист № 116	раздела 1	Всего листов раздела 1: 819	Всего разделов: 12	Всего листов: 39658
« 16 » августа 2024 г. № КУВИ-001/2024-208239709				
Номер кадастрового квартала: 29:22:000000				

Номер п/п	Кадастровый номер объекта недвижимости	Вид объекта недвижимости	Адрес	Площадь или основная характеристика	Категория земель	Виды разрешенного использования	Назначение (проектируемое назначение)	Кадастровая стоимость (руб)
1	2	3	4	5	6	7	8	9
576	29:22:000000:872	Сооружение	Архангельская область, г Архангельск	протяженность: 753 м	—	—	Водопроводная сеть	1144655.63
577	29:22:000000:873	Сооружение	Архангельская область, г Архангельск	протяженность: 170 м	—	—	Производственное	3983.09
578	29:22:000000:874	Сооружение	Архангельская область, г Архангельск	протяженность: 52994 м	—	—	Теплотрассы Октябрьского района протяженностью 52994,2 м	93531972.28
579	29:22:000000:875	Сооружение	Архангельская область, г Архангельск	протяженность: 1165 м	—	—	Хозяйственное	27295.89
580	29:22:000000:876	Сооружение	Архангельская область, г Архангельск	площадь: 18.3 кв.м	—	—	Передний и задний Кривяжские створные знаки	9281.77

полное наименование должности

М.П.

подпись

инициалы, фамилия

Филиал публично-правовой компании "Роскадастр" по Архангельской области и Ненецкому автономному округу
(полное наименование органа регистрации прав)

Раздел 1

КАДАСТРОВЫЙ ПЛАН ТЕРРИТОРИИ

Лист № 117	раздела 1	Всего листов раздела 1: 819	Всего разделов: 12	Всего листов: 39658
« 16 » августа 2024 г. № КУВИ-001/2024-208239709				
Номер кадастрового квартала: 29:22:000000				

Номер п/п	Кадастровый номер объекта недвижимости	Вид объекта недвижимости	Адрес	Площадь или основная характеристика	Категория земель	Виды разрешенного использования	Назначение (проектируемое назначение)	Кадастровая стоимость (руб)
1	2	3	4	5	6	7	8	9
581	29:22:000000:877	Сооружение	Архангельская область, г Архангельск	протяженность: 44 м	—	—	Эксплуатационное	886023.6
582	29:22:000000:878	Сооружение	Архангельская область, г Архангельск	протяженность: 200 м	—	—	сооружения ж/д транспорта	730836.41
583	29:22:000000:879	Сооружение	Архангельская область, г Архангельск	протяженность: 693 м	—	—	сооружения ж/д транспорта	2532348.17
584	29:22:000000:881	Сооружение	Архангельская область, г Архангельск	протяженность: 22 м	—	—	мосты	2038861.13
585	29:22:000000:882	Сооружение	Архангельская область, г Архангельск	протяженность: 341 м	—	—	Хозяйственные	26081447.13

полное наименование должности

М.П.

подпись

инициалы, фамилия

Филиал публично-правовой компании "Роскадастр" по Архангельской области и Ненецкому автономному округу
(полное наименование органа регистрации прав)

Раздел 1

КАДАСТРОВЫЙ ПЛАН ТЕРРИТОРИИ

Лист № 118	раздела 1	Всего листов раздела 1: 819	Всего разделов: 12	Всего листов: 39658
« 16 » августа 2024 г. № КУВИ-001/2024-208239709				
Номер кадастрового квартала: 29:22:000000				

Номер п/п	Кадастровый номер объекта недвижимости	Вид объекта недвижимости	Адрес	Площадь или основная характеристика	Категория земель	Виды разрешенного использования	Назначение (проектируемое назначение)	Кадастровая стоимость (руб)
1	2	3	4	5	6	7	8	9
586	29:22:000000:883	Сооружение	Архангельская область, г Архангельск	протяженность: 57 м	—	—	Хозяйственное	488653.17
587	29:22:000000:884	Сооружение	Архангельская область, г Архангельск	протяженность: 223 м	—	—	сооружения железнодорожного транспорта	814882.6
588	29:22:000000:885	Сооружение	Архангельская область, г Архангельск	протяженность: 18800 м	—	—	сооружения ж/д транспорта	68698622.92
589	29:22:000000:886	Сооружение	Архангельская область, г Архангельск	протяженность: 4234 м	—	—	Ливневая канализация	1924431.75
590	29:22:000000:887	Сооружение	Архангельская область, г Архангельск, линия 2-я, д 46	протяженность: 169 м	—	—	Канализационная сеть	280514.17

полное наименование должности

М.П.

подпись

инициалы, фамилия

Филиал публично-правовой компании "Роскадастр" по Архангельской области и Ненецкому автономному округу
(полное наименование органа регистрации прав)

Раздел 1

КАДАСТРОВЫЙ ПЛАН ТЕРРИТОРИИ

Лист № 119	раздела 1	Всего листов раздела 1: 819	Всего разделов: 12	Всего листов: 39658
« 16 » августа 2024 г. № КУВИ-001/2024-208239709				
Номер кадастрового квартала: 29:22:000000				

Номер п/п	Кадастровый номер объекта недвижимости	Вид объекта недвижимости	Адрес	Площадь или основная характеристика	Категория земель	Виды разрешенного использования	Назначение (проектируемое назначение)	Кадастровая стоимость (руб)
1	2	3	4	5	6	7	8	9
591	29:22:000000:888	Сооружение	Архангельская область, г Архангельск	протяженность: 158 м	—	—	Коммунального хозяйства	76852.84
592	29:22:000000:889	Сооружение	Архангельская область, г Архангельск	протяженность: 628 м	—	—	Инженерное	305465.73
593	29:22:000000:890	Сооружение	Архангельская область, г Архангельск	протяженность: 118 м	—	—	Коммунального хозяйства	57396.43
594	29:22:000000:891	Сооружение	Архангельская область, г Архангельск	протяженность: 806 м	—	—	линии электропередач	101232.04
595	29:22:000000:892	Сооружение	Архангельская область, г Архангельск, ул Воскресенская	протяженность: 1116 м	—	—	Ливневая канализация	507242.76

полное наименование должности

М.П.

подпись

инициалы, фамилия

Филиал публично-правовой компании "Роскадастр" по Архангельской области и Ненецкому автономному округу
(полное наименование органа регистрации прав)

Раздел 1

КАДАСТРОВЫЙ ПЛАН ТЕРРИТОРИИ

Лист № 120	раздела 1	Всего листов раздела 1: 819	Всего разделов: 12	Всего листов: 39658
« 16 » августа 2024 г. № КУВИ-001/2024-208239709				
Номер кадастрового квартала: 29:22:000000				

Номер п/п	Кадастровый номер объекта недвижимости	Вид объекта недвижимости	Адрес	Площадь или основная характеристика	Категория земель	Виды разрешенного использования	Назначение (проектируемое назначение)	Кадастровая стоимость (руб)
1	2	3	4	5	6	7	8	9
596	29:22:000000:893	Сооружение	Архангельская область, г Архангельск	протяженность: 321 м	—	—	ограждение открытой площадки хранения грузов НГМК	317224.83
597	29:22:000000:894	Сооружение	Архангельская область, г Архангельск	протяженность: 4102 м	—	—	Линии электропередач	203308.9
598	29:22:000000:895	Сооружение	Архангельская область, г Архангельск	протяженность: 1186 м	—	—	Линии электропередач	27787.92
599	29:22:000000:896	Сооружение	Архангельская область, г Архангельск	протяженность: 1838 м	—	—	линии электропередач	43064.25
600	29:22:000000:897	Сооружение	Архангельская область, г Архангельск	протяженность: 6003 м	—	—	Линии электропередач	140650

полное наименование должности

М.П.

подпись

инициалы, фамилия

Филиал публично-правовой компании "Роскадастр" по Архангельской области и Ненецкому автономному округу
(полное наименование органа регистрации прав)

Раздел 1

КАДАСТРОВЫЙ ПЛАН ТЕРРИТОРИИ

Лист № 121	раздела 1	Всего листов раздела 1: 819	Всего разделов: 12	Всего листов: 39658
« 16 » августа 2024 г. № КУВИ-001/2024-208239709				
Номер кадастрового квартала: 29:22:000000				

Номер п/п	Кадастровый номер объекта недвижимости	Вид объекта недвижимости	Адрес	Площадь или основная характеристика	Категория земель	Виды разрешенного использования	Назначение (проектируемое назначение)	Кадастровая стоимость (руб)
1	2	3	4	5	6	7	8	9
601	29:22:000000:898	Сооружение	Архангельская область, г Архангельск	протяженность: 995 м	—	—	ВЛ-0,4 кВ от ТП № 668 до жилых домов 6, 7, 8, 31, 33-36	23312.8
602	29:22:000000:899	Сооружение	Архангельская область, г Архангельск, ул Рейдовая	протяженность: 564 м	—	—	линии электропередач	13214.49
603	29:22:000000:900	Сооружение	Архангельская область, г Архангельск	протяженность: 2183 м	—	—	Электрические сети от ТП № 667 по ул. Павла Орлова д.6.стр 1	51147.59
604	29:22:000000:901	Сооружение	Архангельская область, г Архангельск	протяженность: 3676 м	—	—	Промышленное	86128.5
605	29:22:000000:902	Сооружение	Архангельская область, г Архангельск	протяженность: 2385 м	—	—	Линии электропередач	55880.44

полное наименование должности

М.П.

подпись

инициалы, фамилия

Филиал публично-правовой компании "Роскадастр" по Архангельской области и Ненецкому автономному округу
(полное наименование органа регистрации прав)

Раздел 1

КАДАСТРОВЫЙ ПЛАН ТЕРРИТОРИИ

Лист № 122	раздела 1	Всего листов раздела 1: 819	Всего разделов: 12	Всего листов: 39658
« 16 » августа 2024 г. № КУВИ-001/2024-208239709				
Номер кадастрового квартала: 29:22:000000				

Номер п/п	Кадастровый номер объекта недвижимости	Вид объекта недвижимости	Адрес	Площадь или основная характеристика	Категория земель	Виды разрешенного использования	Назначение (проектируемое назначение)	Кадастровая стоимость (руб)
1	2	3	4	5	6	7	8	9
606	29:22:000000:903	Сооружение	Архангельская область, г Архангельск	протяженность: 1338 м	—	—	линии электропередач	31349.28
607	29:22:000000:904	Сооружение	Архангельская область, г Архангельск	протяженность: 619 м	—	—	Линии электропередач	30679.72
608	29:22:000000:905	Сооружение	Архангельская область, г Архангельск	протяженность: 2183 м	—	—	Электрические сети от ТП № 143 по ул. Выучейского, д.88. корп. 2, стр.1	51147.59
609	29:22:000000:906	Сооружение	Архангельская область, г Архангельск	протяженность: 412 м	—	—	ВЛ-0,4 кВ от ТП № 132 до жилых домов 61,63,63, корп.1,65,65, корп. 1 по ул. Розы Люксембург; д. 26, корп. 2, д.26, корп. 3 по пр. Обводный канал	9653.14
610	29:22:000000:907	Сооружение	Архангельская область, г Архангельск	протяженность: 1530 м	—	—	Электрические сети 0,4 кВ от ТП - 504 до домов по ул. Адмирала Макарова и до д.23 по ул. Зеньковича	35847.83

полное наименование должности

М.П.

подпись

инициалы, фамилия

Филиал публично-правовой компании "Роскадастр" по Архангельской области и Ненецкому автономному округу
(полное наименование органа регистрации прав)

Раздел 1

КАДАСТРОВЫЙ ПЛАН ТЕРРИТОРИИ

Лист № 123	раздела 1	Всего листов раздела 1: 819	Всего разделов: 12	Всего листов: 39658
« 16 » августа 2024 г. № КУВИ-001/2024-208239709				
Номер кадастрового квартала: 29:22:000000				

Номер п/п	Кадастровый номер объекта недвижимости	Вид объекта недвижимости	Адрес	Площадь или основная характеристика	Категория земель	Виды разрешенного использования	Назначение (проектируемое назначение)	Кадастровая стоимость (руб)
1	2	3	4	5	6	7	8	9
611	29:22:000000:908	Сооружение	Архангельская область, г Архангельск	протяженность: 2322 м	—	—	линии электропередач	54404.35
612	29:22:000000:909	Сооружение	Архангельская область, г Архангельск	протяженность: 1597 м	—	—	Линии электропередач	37417.63
613	29:22:000000:910	Сооружение	Архангельская область, г Архангельск	протяженность: 1681 м	—	—	ВЛ-6 кВ от ПС «Турдеевская» до ТП № 680, ТП № 681	83316.01
614	29:22:000000:911	Сооружение	Архангельская область, г Архангельск	протяженность: 846 м	—	—	линии электропередач	41930.6
615	29:22:000000:912	Сооружение	Архангельская область, г Архангельск	протяженность: 1802 м	—	—	Линии электропередач	226327.7

полное наименование должности

М.П.

подпись

инициалы, фамилия

Филиал публично-правовой компании "Роскадастр" по Архангельской области и Ненецкому автономному округу
(полное наименование органа регистрации прав)

Раздел 1

КАДАСТРОВЫЙ ПЛАН ТЕРРИТОРИИ

Лист № 124	раздела 1	Всего листов раздела 1: 819	Всего разделов: 12	Всего листов: 39658
« 16 » августа 2024 г. № КУВИ-001/2024-208239709				
Номер кадастрового квартала: 29:22:000000				

Номер п/п	Кадастровый номер объекта недвижимости	Вид объекта недвижимости	Адрес	Площадь или основная характеристика	Категория земель	Виды разрешенного использования	Назначение (проектируемое назначение)	Кадастровая стоимость (руб)
1	2	3	4	5	6	7	8	9
616	29:22:000000:913	Сооружение	Архангельская область, г Архангельск	протяженность: 1633 м	—	—	ВЛ 0,4 кВ от ТП № 659 до жилых домов по ул. Тяговая	38261.11
617	29:22:000000:914	Сооружение	Архангельская область, г Архангельск	протяженность: 25 м	—	—	ВЛ-0,4 кВ ввод в жилой дом по ул. Выучейского д.78	585.75
618	29:22:000000:915	Сооружение	Архангельская область, г Архангельск	протяженность: 15 м	—	—	ВЛ - 0,4 кВ ввод в жилой дом по ул. Выучейского д.80	351.45
619	29:22:000000:916	Сооружение	Архангельская область, г Архангельск, д 1	протяженность: 32 м	—	—	ВЛ-0,4 кВ ввод в жилой дом по ул. Суфтина д 1	749.76
620	29:22:000000:917	Сооружение	Архангельская область, г Архангельск, ул Силикатчиков	протяженность: 377 м	—	—	Тепловая сеть	665387.66

полное наименование должности

М.П.

подпись

инициалы, фамилия

Филиал публично-правовой компании "Роскадастр" по Архангельской области и Ненецкому автономному округу
(полное наименование органа регистрации прав)

Раздел 1

КАДАСТРОВЫЙ ПЛАН ТЕРРИТОРИИ

Лист № 125	раздела 1	Всего листов раздела 1: 819	Всего разделов: 12	Всего листов: 39658
« 16 » августа 2024 г. № КУВИ-001/2024-208239709				
Номер кадастрового квартала: 29:22:000000				

Номер п/п	Кадастровый номер объекта недвижимости	Вид объекта недвижимости	Адрес	Площадь или основная характеристика	Категория земель	Виды разрешенного использования	Назначение (проектируемое назначение)	Кадастровая стоимость (руб)
1	2	3	4	5	6	7	8	9
621	29:22:000000:919	Здание	Архангельская область, г Архангельск, ул Силикатчиков	площадь: 855.7 кв.м	_____	_____	Нежилое	2455933.21
622	29:22:000000:922	Здание	Архангельская область, г Архангельск, ул Силикатчиков	площадь: 455.7 кв.м	_____	_____	Нежилое	1818264.02
623	29:22:000000:923	Здание	Архангельская область, г Архангельск, ул Силикатчиков	площадь: 718.5 кв.м	_____	_____	Нежилое	1539722.06
624	29:22:000000:925	Здание	Архангельская область, г Архангельск	площадь: 725.3 кв.м	_____	_____	Нежилое	1554288.7
625	29:22:000000:928	Здание	Архангельская область, г Архангельск, ул Силикатчиков	площадь: 720 кв.м	_____	_____	Нежилое	1542934.93

полное наименование должности

М.П.

подпись

инициалы, фамилия

Филиал публично-правовой компании "Роскадастр" по Архангельской области и Ненецкому автономному округу
(полное наименование органа регистрации прав)

Раздел 1

КАДАСТРОВЫЙ ПЛАН ТЕРРИТОРИИ

Лист № 126	раздела 1	Всего листов раздела 1: 819	Всего разделов: 12	Всего листов: 39658
« 16 » августа 2024 г. № КУВИ-001/2024-208239709				
Номер кадастрового квартала: 29:22:000000				

Номер п/п	Кадастровый номер объекта недвижимости	Вид объекта недвижимости	Адрес	Площадь или основная характеристика	Категория земель	Виды разрешенного использования	Назначение (проектируемое назначение)	Кадастровая стоимость (руб)
1	2	3	4	5	6	7	8	9
626	29:22:000000:929	Здание	Архангельская область, г Архангельск	площадь: 303.8 кв.м	—	—	Нежилое	515687.31
627	29:22:000000:932	Сооружение	Архангельская область, г Архангельск, ул Смолокурова	протяженность: 201 м	—	—	сооружение	91358.24
628	29:22:000000:933	Сооружение	Архангельская область, г Архангельск	протяженность: 1314 м	—	—	Хозяйственное	639143.27
629	29:22:000000:934	Здание	Архангельская область, г Архангельск, ул Смольная Биржа, д 1	площадь: 125.1 кв.м	—	—	Жилое	834781.63
630	29:22:000000:935	Сооружение	Архангельская область, г Архангельск	протяженность: 93 м	—	—	Тепловая трасса	164140.72

полное наименование должности

М.П.

подпись

инициалы, фамилия

Филиал публично-правовой компании "Роскадастр" по Архангельской области и Ненецкому автономному округу
(полное наименование органа регистрации прав)

Раздел 1

КАДАСТРОВЫЙ ПЛАН ТЕРРИТОРИИ

Лист № 127	раздела 1	Всего листов раздела 1: 819	Всего разделов: 12	Всего листов: 39658
« 16 » августа 2024 г. № КУВИ-001/2024-208239709				
Номер кадастрового квартала: 29:22:000000				

Номер п/п	Кадастровый номер объекта недвижимости	Вид объекта недвижимости	Адрес	Площадь или основная характеристика	Категория земель	Виды разрешенного использования	Назначение (проектируемое назначение)	Кадастровая стоимость (руб)
1	2	3	4	5	6	7	8	9
631	29:22:000000:936	Здание	Архангельская область, г Архангельск, ул Смольная Биржа, д 2	площадь: 10.3 кв.м	—	—	Жилое	68731.02
632	29:22:000000:937	Здание	Архангельская область, г Архангельск, ул Смольная Биржа, д 29	площадь: 93.7 кв.м	—	—	Нежилое	326113.06
633	29:22:000000:939	Здание	Архангельская область, г Архангельск, ул Смольная Биржа, д 7	площадь: 55.2 кв.м	—	—	Жилое	368344.89
634	29:22:000000:941	Сооружение	Архангельская область, г Архангельск, ул Смольный Буян	протяженность: 55 м	—	—	Дренажно-ливневой коллектор	24998.52
635	29:22:000000:945	Сооружение	Архангельская область, г Архангельск, ул Смольный Буян	протяженность: 904 м	—	—	Хозяйственное	410884.81

полное наименование должности

М.П.

подпись

инициалы, фамилия

Филиал публично-правовой компании "Роскадастр" по Архангельской области и Ненецкому автономному округу
(полное наименование органа регистрации прав)

Раздел 1

КАДАСТРОВЫЙ ПЛАН ТЕРРИТОРИИ

Лист № 128	раздела 1	Всего листов раздела 1: 819	Всего разделов: 12	Всего листов: 39658
« 16 » августа 2024 г. № КУВИ-001/2024-208239709				
Номер кадастрового квартала: 29:22:000000				

Номер п/п	Кадастровый номер объекта недвижимости	Вид объекта недвижимости	Адрес	Площадь или основная характеристика	Категория земель	Виды разрешенного использования	Назначение (проектируемое назначение)	Кадастровая стоимость (руб)
1	2	3	4	5	6	7	8	9
636	29:22:000000:950	Сооружение	Архангельская область, г Архангельск, ул Советская	протяженность: 216 м	—	—	Электролиния уличного освещения	5060.87
637	29:22:000000:954	Здание	Архангельская область, г Архангельск, ул Советская	площадь: 16.7 кв.м	—	—	Нежилое	116928.02
638	29:22:000000:955	Сооружение	Архангельская область, г Архангельск, ул Советская	протяженность: 349 м	—	—	Хозяйственное	158626.99
639	29:22:000000:957	Здание	Архангельская область, г Архангельск, ул Советская	площадь: 21.5 кв.м	—	—	Нежилое	421637.34
640	29:22:000000:960	Сооружение	Архангельская область, г Архангельск	площадь: 580 кв.м	—	—	Хозяйственное	13589.37

полное наименование должности

М.П.

подпись

инициалы, фамилия

Филиал публично-правовой компании "Роскадастр" по Архангельской области и Ненецкому автономному округу
(полное наименование органа регистрации прав)

Раздел 1

КАДАСТРОВЫЙ ПЛАН ТЕРРИТОРИИ

Лист № 129	раздела 1	Всего листов раздела 1: 819	Всего разделов: 12	Всего листов: 39658
« 16 » августа 2024 г. № КУВИ-001/2024-208239709				
Номер кадастрового квартала: 29:22:000000				

Номер п/п	Кадастровый номер объекта недвижимости	Вид объекта недвижимости	Адрес	Площадь или основная характеристика	Категория земель	Виды разрешенного использования	Назначение (проектируемое назначение)	Кадастровая стоимость (руб)
1	2	3	4	5	6	7	8	9
641	29:22:000000:961	Сооружение	Архангельская область, г Архангельск, пр-кт Советских космонавтов, (от ул. Володарского до ул. Нагорной), электролиния уличного освещения пр. Советских космонавтов от ул. Володарского до ул. Гагарина и по пр. К.С. Бадигина от ул. Гагарина до ул. Нагорной	протяженность: 2958 м	—	—	1.1. Сооружения электроэнергетики	64057.49
642	29:22:000000:962	Сооружение	Архангельская область, г Архангельск	протяженность: 648 м	—	—	ливневая канализация	294528.05
643	29:22:000000:963	Сооружение	Архангельская область, г Архангельск, пр-кт Советских Космонавтов	протяженность: 118 м	—	—	Коммунального хозяйства	2764.73
644	29:22:000000:964	Здание	Архангельская область, г Архангельск, пр-кт Советских Космонавтов	площадь: 10.8 кв.м	—	—	Нежилое	275551.99
645	29:22:000000:965	Сооружение	Архангельская область, г Архангельск, пр-кт Советских Космонавтов	протяженность: 1489 м	—	—	промышленное	676778.2

полное наименование должности

М.П.

подпись

инициалы, фамилия

Филиал публично-правовой компании "Роскадастр" по Архангельской области и Ненецкому автономному округу
(полное наименование органа регистрации прав)

Раздел 1

КАДАСТРОВЫЙ ПЛАН ТЕРРИТОРИИ

Лист № 130	раздела 1	Всего листов раздела 1: 819	Всего разделов: 12	Всего листов: 39658
« 16 » августа 2024 г. № КУВИ-001/2024-208239709				
Номер кадастрового квартала: 29:22:000000				

Номер п/п	Кадастровый номер объекта недвижимости	Вид объекта недвижимости	Адрес	Площадь или основная характеристика	Категория земель	Виды разрешенного использования	Назначение (проектируемое назначение)	Кадастровая стоимость (руб)
1	2	3	4	5	6	7	8	9
646	29:22:000000:967	Сооружение	Архангельская область, г Архангельск, пр-кт Советских Космонавтов	протяженность: 335 м	—	—	Промышленное	144019.54
647	29:22:000000:968	Сооружение	Архангельская область, г Архангельск, пр-кт Советских Космонавтов	протяженность: 593 м	—	—	электролиния длинного освещения	13893.96
648	29:22:000000:969	Здание	Архангельская область, г Архангельск, д Совхоз Двинский	площадь: 165.5 кв.м	—	—	Нежилое	381137.4
649	29:22:000000:971	Здание	163018, Архангельская область, г Архангельск, ул Соловецкая, д 26	площадь: 160.2 кв.м	—	—	Многоквартирный дом	234641.67
650	29:22:000000:972	Здание	163018, Архангельская область, г Архангельск, ул Соловецкая, д 26, к 1	площадь: 203 кв.м	—	—	Многоквартирный дом	654125.92

полное наименование должности

М.П.

подпись

инициалы, фамилия

Филиал публично-правовой компании "Роскадастр" по Архангельской области и Ненецкому автономному округу
(полное наименование органа регистрации прав)

Раздел 1

КАДАСТРОВЫЙ ПЛАН ТЕРРИТОРИИ

Лист № 131	раздела 1	Всего листов раздела 1: 819	Всего разделов: 12	Всего листов: 39658
« 16 » августа 2024 г. № КУВИ-001/2024-208239709				
Номер кадастрового квартала: 29:22:000000				

Номер п/п	Кадастровый номер объекта недвижимости	Вид объекта недвижимости	Адрес	Площадь или основная характеристика	Категория земель	Виды разрешенного использования	Назначение (проектируемое назначение)	Кадастровая стоимость (руб)
1	2	3	4	5	6	7	8	9
651	29:22:000000:975	Сооружение	Архангельская область, г Архангельск	протяженность: 505 м	—	—	Коммунального хозяйства	229531.89
652	29:22:000000:977	Сооружение	Архангельская область, г Архангельск, ул Соломбальская	протяженность: 205 м	—	—	Коммунального хозяйства	6404.19
653	29:22:000000:978	Сооружение	Архангельская область, г Архангельск, ул Соломбальская	протяженность: 2933 м	—	—	Ливневая канализационная сеть	1333103.05
654	29:22:000000:982	Объект незавершенного строительства	Архангельская область, г Архангельск, ул Маймаксанская, окр. Соломбальский	площадь застройки: 14.9 кв.м	—	—	нежилое	1772.98
655	29:22:000000:983	Объект незавершенного строительства	Архангельская область, г Архангельск, ул Депутатская, окр. Соломбальский	площадь застройки: 225.6 кв.м	—	—	Жилое	6713.26

полное наименование должности

М.П.

подпись

инициалы, фамилия

Филиал публично-правовой компании "Роскадастр" по Архангельской области и Ненецкому автономному округу
(полное наименование органа регистрации прав)

Раздел 1

КАДАСТРОВЫЙ ПЛАН ТЕРРИТОРИИ

Лист № 132	раздела 1	Всего листов раздела 1: 819	Всего разделов: 12	Всего листов: 39658
« 16 » августа 2024 г. № КУВИ-001/2024-208239709				
Номер кадастрового квартала: 29:22:000000				

Номер п/п	Кадастровый номер объекта недвижимости	Вид объекта недвижимости	Адрес	Площадь или основная характеристика	Категория земель	Виды разрешенного использования	Назначение (проектируемое назначение)	Кадастровая стоимость (руб)
1	2	3	4	5	6	7	8	9
656	29:22:000000:985	Здание	Архангельская область, г Архангельск, ул Стивидорская, д 22	площадь: 40.1 кв.м	_____	_____	Жилое	128900.62
657	29:22:000000:986	Здание	Архангельская область, г Архангельск, ул Стивидорская, д 22, корп 1	площадь: 20.4 кв.м	_____	_____	Жилое	65575.38
658	29:22:000000:987	Здание	Архангельская область, г Архангельск, ул Стивидорская, д 24	площадь: 54.5 кв.м	_____	_____	Жилое	175189.12
659	29:22:000000:988	Здание	Архангельская область, г Архангельск	площадь: 82.4 кв.м	_____	_____	Нежилое	391558.04
660	29:22:000000:991	Сооружение	Архангельская область, г Архангельск, ул Стрелковая, д 24,26	протяженность: 36 м	_____	_____	Водопроводная сеть	17510.77

полное наименование должности

М.П.

подпись

инициалы, фамилия

Филиал публично-правовой компании "Роскадастр" по Архангельской области и Ненецкому автономному округу
(полное наименование органа регистрации прав)

Раздел 1

КАДАСТРОВЫЙ ПЛАН ТЕРРИТОРИИ

Лист № 133	раздела 1	Всего листов раздела 1: 819	Всего разделов: 12	Всего листов: 39658
« 16 » августа 2024 г. № КУВИ-001/2024-208239709				
Номер кадастрового квартала: 29:22:000000				

Номер п/п	Кадастровый номер объекта недвижимости	Вид объекта недвижимости	Адрес	Площадь или основная характеристика	Категория земель	Виды разрешенного использования	Назначение (проектируемое назначение)	Кадастровая стоимость (руб)
1	2	3	4	5	6	7	8	9
661	29:22:000000:994	Сооружение	Архангельская область, г Архангельск, ул Стрелковая	протяженность: 50 м	_____	_____	Хозяйственное	22725.93
662	29:22:000000:996	Сооружение	Архангельская область, г Архангельск, ул Стрелковая	протяженность: 785 м	_____	_____	Промышленное	356797.1
663	29:22:000000:997	Сооружение	Архангельская область, г Архангельск, ул Стрелковая	протяженность: 131 м	_____	_____	Коммунального хозяйства	63719.76
664	29:22:000000:998	Объект незавершенного строительства	Архангельская область, г Архангельск, ул Стрелковая	площадь застройки: 63.4 кв.м	_____	_____	Нежилое	214254.74
665	29:22:000000:1000	Сооружение	Архангельская область, г Архангельск	протяженность: 1760 м	_____	_____	Электролиния уличного освещения	41236.72

полное наименование должности

М.П.

подпись

инициалы, фамилия

Филиал публично-правовой компании "Роскадастр" по Архангельской области и Ненецкому автономному округу
(полное наименование органа регистрации прав)

Раздел 1

КАДАСТРОВЫЙ ПЛАН ТЕРРИТОРИИ

Лист № 134	раздела 1	Всего листов раздела 1: 819	Всего разделов: 12	Всего листов: 39658
« 16 » августа 2024 г. № КУВИ-001/2024-208239709				
Номер кадастрового квартала: 29:22:000000				

Номер п/п	Кадастровый номер объекта недвижимости	Вид объекта недвижимости	Адрес	Площадь или основная характеристика	Категория земель	Виды разрешенного использования	Назначение (проектируемое назначение)	Кадастровая стоимость (руб)
1	2	3	4	5	6	7	8	9
666	29:22:000000:1001	Сооружение	Архангельская область, г Архангельск, ул Суворова	протяженность: 431 м	—	—	Электросети	10098.31
667	29:22:000000:1006	Объект незавершенного строительства	Архангельская область, г Архангельск, ул Сурповская	площадь застройки: 268.1 кв.м	—	—	Жилое	63815.06
668	29:22:000000:1009	Сооружение	Архангельская область, г Архангельск, ул Суфтина 1 Проезд	протяженность: 290 м	—	—	Эп. линия уличного освещения	6794.69
669	29:22:000000:1013	Сооружение	Архангельская область, г Архангельск, ул Суфтина 1 Проезд	протяженность: 328 м	—	—	Хозяйственное	149082.1
670	29:22:000000:1014	Сооружение	Архангельская область, г Архангельск, ул Суханова	протяженность: 509 м	—	—	Техническое	11925.85

полное наименование должности

М.П.

подпись

инициалы, фамилия

Филиал публично-правовой компании "Роскадастр" по Архангельской области и Ненецкому автономному округу
(полное наименование органа регистрации прав)

Раздел 1

КАДАСТРОВЫЙ ПЛАН ТЕРРИТОРИИ

Лист № 135	раздела 1	Всего листов раздела 1: 819	Всего разделов: 12	Всего листов: 39658
« 16 » августа 2024 г. № КУВИ-001/2024-208239709				
Номер кадастрового квартала: 29:22:000000				

Номер п/п	Кадастровый номер объекта недвижимости	Вид объекта недвижимости	Адрес	Площадь или основная характеристика	Категория земель	Виды разрешенного использования	Назначение (проектируемое назначение)	Кадастровая стоимость (руб)
1	2	3	4	5	6	7	8	9
671	29:22:000000:1031	Объект незавершенного строительства	Архангельская область, г Архангельск, нп КИЗ Лето, д 39	площадь застройки: 62.6 кв.м	_____	_____	нежилое	5588.11
672	29:22:000000:1040	Здание	Архангельская область, г Архангельск, пер 1-й, д 1	площадь: 45.8 кв.м	_____	_____	Жилое	305619.49
673	29:22:000000:1041	Сооружение	Архангельская область, г Архангельск, пр-кт Обводный Канал	протяженность: 4171 м	_____	_____	Промышленное	97726.33
674	29:22:000000:1042	Сооружение	Архангельская область, г Архангельск, пр-кт Обводный Канал	протяженность: 876 м	_____	_____	ливневая канализационная сеть	398158.29
675	29:22:000000:1043	Объект незавершенного строительства	Архангельская область, г Архангельск, пр-кт Обводный Канал	площадь застройки: 21.8 кв.м	_____	_____	объект незавершенного строительства	223136.56

полное наименование должности

М.П.

подпись

инициалы, фамилия

Филиал публично-правовой компании "Роскадастр" по Архангельской области и Ненецкому автономному округу
(полное наименование органа регистрации прав)

Раздел 1

КАДАСТРОВЫЙ ПЛАН ТЕРРИТОРИИ

Лист № 136	раздела 1	Всего листов раздела 1: 819	Всего разделов: 12	Всего листов: 39658
« 16 » августа 2024 г. № КУВИ-001/2024-208239709				
Номер кадастрового квартала: 29:22:000000				

Номер п/п	Кадастровый номер объекта недвижимости	Вид объекта недвижимости	Адрес	Площадь или основная характеристика	Категория земель	Виды разрешенного использования	Назначение (проектируемое назначение)	Кадастровая стоимость (руб)
1	2	3	4	5	6	7	8	9
676	29:22:000000:1045	Здание	Архангельская область, г Архангельск, пр-кт Обводный Канал	площадь: 38.2 кв.м	—	—	Нежилое	209665.45
677	29:22:000000:1046	Сооружение	Архангельская область, г Архангельск, пр-кт Обводный Канал	протяженность: 284 м	—	—	Ливневая канализационная сеть	129083.28
678	29:22:000000:1048	Сооружение	Архангельская область, г Архангельск, пр-кт Обводный Канал	протяженность: 3000 м	—	—	Кабельная линия от насосной станции	376794.18
679	29:22:000000:1049	Здание	Архангельская область, г Архангельск, ул Объездная	площадь: 37.8 кв.м	—	—	Нежилое	71707.03
680	29:22:000000:1050	Сооружение	Архангельская область, г Архангельск, ул Овощная	протяженность: 324 м	—	—	Ливневая канализация	147264.03

полное наименование должности

М.П.

подпись

инициалы, фамилия

Филиал публично-правовой компании "Роскадастр" по Архангельской области и Ненецкому автономному округу
(полное наименование органа регистрации прав)

Раздел 1

КАДАСТРОВЫЙ ПЛАН ТЕРРИТОРИИ

Лист № 137	раздела 1	Всего листов раздела 1: 819	Всего разделов: 12	Всего листов: 39658
« 16 » августа 2024 г. № КУВИ-001/2024-208239709				
Номер кадастрового квартала: 29:22:000000				

Номер п/п	Кадастровый номер объекта недвижимости	Вид объекта недвижимости	Адрес	Площадь или основная характеристика	Категория земель	Виды разрешенного использования	Назначение (проектируемое назначение)	Кадастровая стоимость (руб)
1	2	3	4	5	6	7	8	9
681	29:22:000000:1056	Здание	163017, Архангельская область, г Архангельск, ул КЛДК, д 100, к 1	площадь: 514.5 кв.м	_____	_____	Многоквартирный дом	1240838
682	29:22:000000:1060	Здание	163017, Архангельская область, г Архангельск, ул КЛДК, д 102	площадь: 519.7 кв.м	_____	_____	Многоквартирный дом	783361.89
683	29:22:000000:1061	Здание	163017, Архангельская область, г Архангельск, ул КЛДК, д 103	площадь: 516.2 кв.м	_____	_____	Многоквартирный дом	778086.22
684	29:22:000000:1062	Здание	163017, Архангельская область, г Архангельск, ул КЛДК, д 104	площадь: 509.2 кв.м	_____	_____	Многоквартирный дом	767534.87
685	29:22:000000:1065	Здание	163017, Архангельская область, г Архангельск, ул Кегостровская, д 2	площадь: 60.6 кв.м	_____	_____	Жилое	107022.66

полное наименование должности

М.П.

подпись

инициалы, фамилия

Филиал публично-правовой компании "Роскадастр" по Архангельской области и Ненецкому автономному округу
(полное наименование органа регистрации прав)

Раздел 1

КАДАСТРОВЫЙ ПЛАН ТЕРРИТОРИИ

Лист № 138	раздела 1	Всего листов раздела 1: 819	Всего разделов: 12	Всего листов: 39658
« 16 » августа 2024 г. № КУВИ-001/2024-208239709				
Номер кадастрового квартала: 29:22:000000				

Номер п/п	Кадастровый номер объекта недвижимости	Вид объекта недвижимости	Адрес	Площадь или основная характеристика	Категория земель	Виды разрешенного использования	Назначение (проектируемое назначение)	Кадастровая стоимость (руб)
1	2	3	4	5	6	7	8	9
686	29:22:000000:1067	Здание	163009, Архангельская область, г Архангельск, ул Октябрят, д 26	площадь: 790.5 кв.м	_____	_____	Многоквартирный дом	6623369.09
687	29:22:000000:1082	Здание	163069, Архангельская область, г Архангельск, ул Садовая, д 8, стр 3	площадь: 323.8 кв.м	_____	_____	Нежилое	2474475.94
688	29:22:000000:1086	Здание	163017, Архангельская область, г Архангельск, ул КЛДК, д 92	площадь: 482.5 кв.м	_____	_____	Многоквартирный дом	727289.03
689	29:22:000000:1087	Здание	Архангельская область, г Архангельск, ул КЛДК, д 96	площадь: 567.8 кв.м	_____	_____	Многоквартирный дом	831645.09
690	29:22:000000:1089	Здание	163017, Архангельская область, г Архангельск, ул КЛДК, д 99	площадь: 486.7 кв.м	_____	_____	Многоквартирный дом	1613963.65

полное наименование должности

М.П.

подпись

инициалы, фамилия

Филиал публично-правовой компании "Роскадастр" по Архангельской области и Ненецкому автономному округу
(полное наименование органа регистрации прав)

Раздел 1

КАДАСТРОВЫЙ ПЛАН ТЕРРИТОРИИ

Лист № 139	раздела 1	Всего листов раздела 1: 819	Всего разделов: 12	Всего листов: 39658
« 16 » августа 2024 г. № КУВИ-001/2024-208239709				
Номер кадастрового квартала: 29:22:000000				

Номер п/п	Кадастровый номер объекта недвижимости	Вид объекта недвижимости	Адрес	Площадь или основная характеристика	Категория земель	Виды разрешенного использования	Назначение (проектируемое назначение)	Кадастровая стоимость (руб)
1	2	3	4	5	6	7	8	9
691	29:22:000000:1090	Здание	163017, Архангельская область, г Архангельск, ул КЛДК, д 99, к 3	площадь: 510.7 кв.м	_____	_____	Многоквартирный дом	748011.88
692	29:22:000000:1093	Сооружение	Архангельская область, г Архангельск	протяженность: 322 м	_____	_____	Воздушная линия	7544.44
693	29:22:000000:1097	Сооружение	Архангельская область, г Архангельск	протяженность: 217 м, площадь застройки: 42.9 кв.м	_____	_____	7.7. сооружения трубопроводного транспорта	382995.02
694	29:22:000000:1098	Здание	Архангельская область, г Архангельск, ул Октябрьская	площадь: 24.3 кв.м	_____	_____	Нежилое	130293.96
695	29:22:000000:1101	Сооружение	Архангельская область, г Архангельск, ул Октябрьская	площадь застройки: 20.5 кв.м	_____	_____	Задний створный знак	2732.09

полное наименование должности

М.П.

подпись

инициалы, фамилия

Филиал публично-правовой компании "Роскадастр" по Архангельской области и Ненецкому автономному округу
(полное наименование органа регистрации прав)

Раздел 1

КАДАСТРОВЫЙ ПЛАН ТЕРРИТОРИИ

Лист № 140	раздела 1	Всего листов раздела 1: 819	Всего разделов: 12	Всего листов: 39658
« 16 » августа 2024 г. № КУВИ-001/2024-208239709				
Номер кадастрового квартала: 29:22:000000				

Номер п/п	Кадастровый номер объекта недвижимости	Вид объекта недвижимости	Адрес	Площадь или основная характеристика	Категория земель	Виды разрешенного использования	Назначение (проектируемое назначение)	Кадастровая стоимость (руб)
1	2	3	4	5	6	7	8	9
696	29:22:000000:1103	Сооружение	Архангельская область, г Архангельск	протяженность: 7613 м	—	—	Линии электропередач	178372.22
697	29:22:000000:1104	Сооружение	Архангельская область, г Архангельск, ул Октябрьская	площадь: 6 кв.м, площадь застройки: 6 кв.м	—	—	Обелиск	1
698	29:22:000000:1107	Сооружение	Архангельская область, г Архангельск, ул Октябрьская	протяженность: 269 м	—	—	водопровод	408914.16
699	29:22:000000:1108	Сооружение	Архангельская область, г Архангельск	протяженность: 335 м	—	—	Наружные тепловые сети	591259.59
700	29:22:000000:1109	Сооружение	Архангельская область, г Архангельск, ул Октябрьская	протяженность: 1904 м	—	—	Уличное освещение	44610.63

полное наименование должности

М.П.

подпись

инициалы, фамилия

Филиал публично-правовой компании "Роскадастр" по Архангельской области и Ненецкому автономному округу
(полное наименование органа регистрации прав)

Раздел 1

КАДАСТРОВЫЙ ПЛАН ТЕРРИТОРИИ

Лист № 141	раздела 1	Всего листов раздела 1: 819	Всего разделов: 12	Всего листов: 39658
« 16 » августа 2024 г. № КУВИ-001/2024-208239709				
Номер кадастрового квартала: 29:22:000000				

Номер п/п	Кадастровый номер объекта недвижимости	Вид объекта недвижимости	Адрес	Площадь или основная характеристика	Категория земель	Виды разрешенного использования	Назначение (проектируемое назначение)	Кадастровая стоимость (руб)
1	2	3	4	5	6	7	8	9
701	29:22:000000:1110	Сооружение	Архангельская область, г Архангельск, пр-кт Дзержинского	протяженность: 445 м	—	—	Водопроводная сеть	216452.63
702	29:22:000000:1111	Сооружение	Архангельская область, г Архангельск, ул Октябрьская	протяженность: 2044 м	—	—	Производственное	994222.86
703	29:22:000000:1115	Сооружение	Архангельская область, г Архангельск, ул Октябрят	протяженность: 275 м	—	—	Ливневая канализация	124992.62
704	29:22:000000:1116	Сооружение	Архангельская область, г Архангельск, ул Онежская	протяженность: 1618 м	—	—	Электрическая сеть	37909.66
705	29:22:000000:1118	Сооружение	Архангельская область, г Архангельск, ул Онежская	протяженность: 982 м	—	—	Воздушные электросети	30677.62

полное наименование должности

М.П.

подпись

инициалы, фамилия

Филиал публично-правовой компании "Роскадастр" по Архангельской области и Ненецкому автономному округу
(полное наименование органа регистрации прав)

Раздел 1

КАДАСТРОВЫЙ ПЛАН ТЕРРИТОРИИ

Лист № 142	раздела 1	Всего листов раздела 1: 819	Всего разделов: 12	Всего листов: 39658
« 16 » августа 2024 г. № КУВИ-001/2024-208239709				
Номер кадастрового квартала: 29:22:000000				

Номер п/п	Кадастровый номер объекта недвижимости	Вид объекта недвижимости	Адрес	Площадь или основная характеристика	Категория земель	Виды разрешенного использования	Назначение (проектируемое назначение)	Кадастровая стоимость (руб)
1	2	3	4	5	6	7	8	9
706	29:22:000000:1120	Здание	163059, Архангельская область, г Архангельск, ул Орджоникидзе, д 17	площадь: 750.1 кв.м	_____	_____	Многоквартирный дом	2658983.15
707	29:22:000000:1123	Сооружение	Архангельская область, г Архангельск, ул Павла Орлова	протяженность: 132 м	_____	_____	Сооружения коммунальной инфраструктуры	64206.17
708	29:22:000000:1124	Сооружение	Архангельская область, г Архангельск, ул Павла Усова	протяженность: 1059 м	_____	_____	линии электропередач	33083.09
709	29:22:000000:1125	Сооружение	Архангельская область, г Архангельск, ул Павла Усова	протяженность: 594 м	_____	_____	Хозяйственное	13917.39
710	29:22:000000:1126	Здание	Архангельская область, г Архангельск, ул Павла Усова	площадь: 593 кв.м	_____	_____	Нежилое	6885108.66

полное наименование должности

М.П.

подпись

инициалы, фамилия

Филиал публично-правовой компании "Роскадастр" по Архангельской области и Ненецкому автономному округу
(полное наименование органа регистрации прав)

Раздел 1

КАДАСТРОВЫЙ ПЛАН ТЕРРИТОРИИ

Лист № 143	раздела 1	Всего листов раздела 1: 819	Всего разделов: 12	Всего листов: 39658
« 16 » августа 2024 г. № КУВИ-001/2024-208239709				
Номер кадастрового квартала: 29:22:000000				

Номер п/п	Кадастровый номер объекта недвижимости	Вид объекта недвижимости	Адрес	Площадь или основная характеристика	Категория земель	Виды разрешенного использования	Назначение (проектируемое назначение)	Кадастровая стоимость (руб)
1	2	3	4	5	6	7	8	9
711	29:22:000000:1127	Сооружение	Архангельская область, г Архангельск, ул Павла Усова	протяженность: 92 м	_____	_____	канализация	41815.71
712	29:22:000000:1130	Объект незавершенного строительства	Архангельская область, г Архангельск, ул Павла Усова	площадь застройки: 278 кв.м	_____	_____	объект незавершенного строительства	89855.58
713	29:22:000000:1131	Здание	Архангельская область, г Архангельск, ул Павла Усова	площадь: 36.9 кв.м	_____	_____	Нежилое	270972.93
714	29:22:000000:1135	Сооружение	Архангельская область, г Архангельск, ул Папанина	протяженность: 962 м	_____	_____	водопроводная сеть	467926.8
715	29:22:000000:1137	Сооружение	Архангельская область, г Архангельск, ул Парижской коммуны	протяженность: 116 м	_____	_____	Хозяйственное	52724.16

полное наименование должности

М.П.

подпись

инициалы, фамилия

Филиал публично-правовой компании "Роскадастр" по Архангельской области и Ненецкому автономному округу
(полное наименование органа регистрации прав)

Раздел 1

КАДАСТРОВЫЙ ПЛАН ТЕРРИТОРИИ

Лист № 144	раздела 1	Всего листов раздела 1: 819	Всего разделов: 12	Всего листов: 39658
« 16 » августа 2024 г. № КУВИ-001/2024-208239709				
Номер кадастрового квартала: 29:22:000000				

Номер п/п	Кадастровый номер объекта недвижимости	Вид объекта недвижимости	Адрес	Площадь или основная характеристика	Категория земель	Виды разрешенного использования	Назначение (проектируемое назначение)	Кадастровая стоимость (руб)
1	2	3	4	5	6	7	8	9
716	29:22:000000:1138	Сооружение	Архангельская область, г Архангельск, ул Парковая	протяженность: 300 м	_____	_____	Электролиния уличного освещения	7028.99
717	29:22:000000:1141	Здание	Архангельская область, г Архангельск, ул Партизанская	площадь: 12.2 кв.м	_____	_____	Нежилое	67503.89
718	29:22:000000:1142	Сооружение	Архангельская область, г Архангельск, ул Пахтусова	протяженность: 104 м	_____	_____	Водопроводные сети	50586.68
719	29:22:000000:1143	Сооружение	Архангельская область, г Архангельск, ул Пахтусова	протяженность: 283 м	_____	_____	1.1. Сооружения электроэнергетики	3936.23
720	29:22:000000:1145	Объект незавершенного строительства	163009, Архангельская область, г Архангельск, ул Первомайская, д 30	площадь застройки: 79 кв.м	_____	_____	объект незавершенного строительства	11752.78

полное наименование должности

М.П.

подпись

инициалы, фамилия

Филиал публично-правовой компании "Роскадастр" по Архангельской области и Ненецкому автономному округу
(полное наименование органа регистрации прав)

Раздел 1

КАДАСТРОВЫЙ ПЛАН ТЕРРИТОРИИ

Лист № 145	раздела 1	Всего листов раздела 1: 819	Всего разделов: 12	Всего листов: 39658
« 16 » августа 2024 г. № КУВИ-001/2024-208239709				
Номер кадастрового квартала: 29:22:000000				

Номер п/п	Кадастровый номер объекта недвижимости	Вид объекта недвижимости	Адрес	Площадь или основная характеристика	Категория земель	Виды разрешенного использования	Назначение (проектируемое назначение)	Кадастровая стоимость (руб)
1	2	3	4	5	6	7	8	9
721	29:22:000000:1147	Сооружение	Архангельская область, г Архангельск, ул Первомайская	протяженность: 181 м	_____	_____	Воздушные электролинии 0,4 кВ	4240.82
722	29:22:000000:1151	Объект незавершенного строительства	Архангельская область, г Архангельск, проезд Первый (Кузнечихинский промузел)	площадь застройки: 591.3 кв.м	_____	_____	нежилое	939510.24
723	29:22:000000:1155	Здание	163018, Архангельская область, г Архангельск, ул Петра Стрелкова, д 14	площадь: 727.3 кв.м	_____	_____	Многоквартирный дом	1106139.26
724	29:22:000000:1156	Здание	Архангельская область, г Архангельск, ул Пинежская	площадь: 12.4 кв.м	_____	_____	Жилое	52010.19
725	29:22:000000:1157	Сооружение	Архангельская область, г Архангельск, ул Пирсовая, д 33,76	протяженность: 103 м	_____	_____	Воздушные электросети	2413.29

полное наименование должности

М.П.

подпись

инициалы, фамилия

Филиал публично-правовой компании "Роскадастр" по Архангельской области и Ненецкому автономному округу
(полное наименование органа регистрации прав)

Раздел 1

КАДАСТРОВЫЙ ПЛАН ТЕРРИТОРИИ

Лист № 146	раздела 1	Всего листов раздела 1: 819	Всего разделов: 12	Всего листов: 39658
« 16 » августа 2024 г. № КУВИ-001/2024-208239709				
Номер кадастрового квартала: 29:22:000000				

Номер п/п	Кадастровый номер объекта недвижимости	Вид объекта недвижимости	Адрес	Площадь или основная характеристика	Категория земель	Виды разрешенного использования	Назначение (проектируемое назначение)	Кадастровая стоимость (руб)
1	2	3	4	5	6	7	8	9
726	29:22:000000:1160	Сооружение	Архангельская область, г Архангельск	протяженность: 21 м	—	—	ВЛ-0,4 кВ ввод в жилой дом по ул. Суфтина, д.2, корп. 1	492.03
727	29:22:000000:1161	Сооружение	Архангельская область, г Архангельск	протяженность: 28 м	—	—	электрические сети	656.04
728	29:22:000000:1162	Сооружение	Архангельская область, г Архангельск	протяженность: 14 м	—	—	ВЛ-0,4 кВ ввод в жилой дом по ул. Суфтина, д.7	328.02
729	29:22:000000:1163	Сооружение	Архангельская область, г Архангельск	протяженность: 7 м	—	—	ВЛ-0,4 кВ ввод в жилой дом по ул. Суфтина, д.11	164.01
730	29:22:000000:1164	Сооружение	Архангельская область, г Архангельск	протяженность: 34 м	—	—	ВЛ-0,4 кВ вводы в жилые дома по ул. Суфтина, д.13, корп.1, д.15, корп.1	796.62

полное наименование должности

М.П.

подпись

инициалы, фамилия

Филиал публично-правовой компании "Роскадастр" по Архангельской области и Ненецкому автономному округу
(полное наименование органа регистрации прав)

Раздел 1

КАДАСТРОВЫЙ ПЛАН ТЕРРИТОРИИ

Лист № 147	раздела 1	Всего листов раздела 1: 819	Всего разделов: 12	Всего листов: 39658
« 16 » августа 2024 г. № КУВИ-001/2024-208239709				
Номер кадастрового квартала: 29:22:000000				

Номер п/п	Кадастровый номер объекта недвижимости	Вид объекта недвижимости	Адрес	Площадь или основная характеристика	Категория земель	Виды разрешенного использования	Назначение (проектируемое назначение)	Кадастровая стоимость (руб)
1	2	3	4	5	6	7	8	9
731	29:22:000000:1165	Сооружение	Архангельская область, г Архангельск	протяженность: 19 м	—	—	ВЛ-0,4 кВ ввод в жилой дом по ул. Суфтина 1 проезд, д.6	445.17
732	29:22:000000:1166	Сооружение	Архангельская область, г Архангельск	протяженность: 16 м	—	—	ВЛ-0,4 кВ ввод в жилой дом по ул. Суфтина 1 проезд, д.6, корп. 1	374.88
733	29:22:000000:1167	Сооружение	Архангельская область, г Архангельск	протяженность: 14 м	—	—	линии электропередач	328.02
734	29:22:000000:1168	Сооружение	Архангельская область, г Архангельск	протяженность: 10 м	—	—	ВЛ-0,4 кВ ввод в жилой дом по ул. Шабалина д.23	234.3
735	29:22:000000:1169	Сооружение	Архангельская область, г Архангельск	протяженность: 18 м	—	—	ВЛ-0,4 кВ ввод в жилой дом по ул. Шабалина д.23, корп 1	421.74

полное наименование должности

М.П.

подпись

инициалы, фамилия

Филиал публично-правовой компании "Роскадастр" по Архангельской области и Ненецкому автономному округу
(полное наименование органа регистрации прав)

Раздел 1

КАДАСТРОВЫЙ ПЛАН ТЕРРИТОРИИ

Лист № 148	раздела 1	Всего листов раздела 1: 819	Всего разделов: 12	Всего листов: 39658
« 16 » августа 2024 г. № КУВИ-001/2024-208239709				
Номер кадастрового квартала: 29:22:000000				

Номер п/п	Кадастровый номер объекта недвижимости	Вид объекта недвижимости	Адрес	Площадь или основная характеристика	Категория земель	Виды разрешенного использования	Назначение (проектируемое назначение)	Кадастровая стоимость (руб)
1	2	3	4	5	6	7	8	9
736	29:22:000000:1170	Сооружение	Архангельская область, г Архангельск	протяженность: 4368 м	—	—	Линии электропередач	102342.03
737	29:22:000000:1171	Сооружение	Архангельская область, г Архангельск	протяженность: 29 м	—	—	В-0,4 кВ ввод в жилой дом по ул. Красноармейской д.21 корп 1	679.47
738	29:22:000000:1172	Сооружение	Архангельская область, г Архангельск	протяженность: 1584 м	—	—	линии электропередач	37113.04
739	29:22:000000:1173	Сооружение	Архангельская область, г Архангельск	протяженность: 3270 м	—	—	Линии электропередач	76615.94
740	29:22:000000:1174	Сооружение	Архангельская область, г Архангельск	протяженность: 2931 м	—	—	линии электропередач	68673.19

полное наименование должности

М.П.

подпись

инициалы, фамилия

Филиал публично-правовой компании "Роскадастр" по Архангельской области и Ненецкому автономному округу
(полное наименование органа регистрации прав)

Раздел 1

КАДАСТРОВЫЙ ПЛАН ТЕРРИТОРИИ

Лист № 149	раздела 1	Всего листов раздела 1: 819	Всего разделов: 12	Всего листов: 39658
« 16 » августа 2024 г. № КУВИ-001/2024-208239709				
Номер кадастрового квартала: 29:22:000000				

Номер п/п	Кадастровый номер объекта недвижимости	Вид объекта недвижимости	Адрес	Площадь или основная характеристика	Категория земель	Виды разрешенного использования	Назначение (проектируемое назначение)	Кадастровая стоимость (руб)
1	2	3	4	5	6	7	8	9
741	29:22:000000:1175	Сооружение	Архангельская область, г Архангельск	протяженность: 403 м	—	—	Линии электропередач	9442.27
742	29:22:000000:1176	Сооружение	Архангельская область, г Архангельск	протяженность: 82 м	—	—	ВЛ-0,4 кВ вводы к жилым домам по ул. Адмирала Кузнецова, д. 3, ул. Маяковского, д. 60	1921.26
743	29:22:000000:1177	Сооружение	Архангельская область, г Архангельск	протяженность: 2102 м	—	—	линии электропередач	104182.18
744	29:22:000000:1178	Сооружение	Архангельская область, г Архангельск	протяженность: 808 м	—	—	линии электропередач	40047.19
745	29:22:000000:1179	Сооружение	Архангельская область, г Архангельск	протяженность: 6 м	—	—	Линии электропередач	140.58

полное наименование должности

М.П.

подпись

инициалы, фамилия

Филиал публично-правовой компании "Роскадастр" по Архангельской области и Ненецкому автономному округу
(полное наименование органа регистрации прав)

Раздел 1

КАДАСТРОВЫЙ ПЛАН ТЕРРИТОРИИ

Лист № 150	раздела 1	Всего листов раздела 1: 819	Всего разделов: 12	Всего листов: 39658
« 16 » августа 2024 г. № КУВИ-001/2024-208239709				
Номер кадастрового квартала: 29:22:000000				

Номер п/п	Кадастровый номер объекта недвижимости	Вид объекта недвижимости	Адрес	Площадь или основная характеристика	Категория земель	Виды разрешенного использования	Назначение (проектируемое назначение)	Кадастровая стоимость (руб)
1	2	3	4	5	6	7	8	9
746	29:22:000000:1180	Сооружение	Архангельская область, г Архангельск	протяженность: 3456 м	—	—	ВЛ-0,4кВ от ТП №352 по пр.Северный, д.38, стр.1 к домам по ул. Первая, Вторая, Третья, Четвертая	80973.91
747	29:22:000000:1181	Сооружение	Архангельская область, г Архангельск	протяженность: 8568 м	—	—	линии электропередач	200747.83
748	29:22:000000:1182	Сооружение	Архангельская область, г Архангельск	протяженность: 824 м	—	—	линия электропередач	25741.71
749	29:22:000000:1183	Сооружение	Архангельская область, г Архангельск	протяженность: 673 м	—	—	ЛЭ газопровода межпоселкового от ГРС-2 Уйма до ОАО Комбинат Силбет	122967.84
750	29:22:000000:1186	Сооружение	Архангельская область, г Архангельск	протяженность: 278 м	—	—	Водопроводные сети	135222.09

полное наименование должности

М.П.

подпись

инициалы, фамилия

Филиал публично-правовой компании "Роскадастр" по Архангельской области и Ненецкому автономному округу
(полное наименование органа регистрации прав)

Раздел 1

КАДАСТРОВЫЙ ПЛАН ТЕРРИТОРИИ

Лист № 151	раздела 1	Всего листов раздела 1: 819	Всего разделов: 12	Всего листов: 39658
« 16 » августа 2024 г. № КУВИ-001/2024-208239709				
Номер кадастрового квартала: 29:22:000000				

Номер п/п	Кадастровый номер объекта недвижимости	Вид объекта недвижимости	Адрес	Площадь или основная характеристика	Категория земель	Виды разрешенного использования	Назначение (проектируемое назначение)	Кадастровая стоимость (руб)
1	2	3	4	5	6	7	8	9
751	29:22:000000:1187	Сооружение	Архангельская область, г Архангельск	протяженность: 1871 м	—	—	Водопроводные сети	910073.86
752	29:22:000000:1188	Сооружение	Архангельская область, г Архангельск	протяженность: 1149 м	—	—	нежилое	558885.55
753	29:22:000000:1189	Сооружение	Архангельская область, г Архангельск	протяженность: 7511 м	—	—	водопроводная сеть	3653428.51
754	29:22:000000:1190	Сооружение	Архангельская область, г Архангельск	протяженность: 724 м	—	—	Разводящая сеть водопровода	352161.13
755	29:22:000000:1191	Сооружение	Архангельская область, г Архангельск	протяженность: 975 м	—	—	Водопровод к производственно-ремонтной базе ЭЧ-5	474250.14

полное наименование должности

М.П.

подпись

инициалы, фамилия

Филиал публично-правовой компании "Роскадастр" по Архангельской области и Ненецкому автономному округу
(полное наименование органа регистрации прав)

Раздел 1

КАДАСТРОВЫЙ ПЛАН ТЕРРИТОРИИ

Лист № 152	раздела 1	Всего листов раздела 1: 819	Всего разделов: 12	Всего листов: 39658
« 16 » августа 2024 г. № КУВИ-001/2024-208239709				
Номер кадастрового квартала: 29:22:000000				

Номер п/п	Кадастровый номер объекта недвижимости	Вид объекта недвижимости	Адрес	Площадь или основная характеристика	Категория земель	Виды разрешенного использования	Назначение (проектируемое назначение)	Кадастровая стоимость (руб)
1	2	3	4	5	6	7	8	9
756	29:22:000000:1194	Сооружение	Архангельская область, г Архангельск	протяженность: 636 м	—	—	линии электропередач	79880.37
757	29:22:000000:1196	Сооружение	Архангельская область, г Архангельск	протяженность: 335 м	—	—	линии электропередач	42075.35
758	29:22:000000:1197	Сооружение	Архангельская область, г Архангельск	протяженность: 470 м	—	—	линии электропередач	59031.09
759	29:22:000000:1199	Сооружение	Архангельская область, г Архангельск	протяженность: 414 м	—	—	Причал	12560811.7
760	29:22:000000:1200	Сооружение	Архангельская область, г Архангельск	протяженность: 317 м	—	—	Канализационная сеть	144082.4

полное наименование должности

М.П.

подпись

инициалы, фамилия

Филиал публично-правовой компании "Роскадастр" по Архангельской области и Ненецкому автономному округу
(полное наименование органа регистрации прав)

Раздел 1

КАДАСТРОВЫЙ ПЛАН ТЕРРИТОРИИ

Лист № 153	раздела 1	Всего листов раздела 1: 819	Всего разделов: 12	Всего листов: 39658
« 16 » августа 2024 г. № КУВИ-001/2024-208239709				
Номер кадастрового квартала: 29:22:000000				

Номер п/п	Кадастровый номер объекта недвижимости	Вид объекта недвижимости	Адрес	Площадь или основная характеристика	Категория земель	Виды разрешенного использования	Назначение (проектируемое назначение)	Кадастровая стоимость (руб)
1	2	3	4	5	6	7	8	9
761	29:22:000000:1201	Сооружение	Архангельская область, г Архангельск	протяженность: 609 м	—	—	Канализационная сеть	276801.83
762	29:22:000000:1202	Сооружение	Архангельская область, г Архангельск	протяженность: 511 м	—	—	Коммунального хозяйства	232259
763	29:22:000000:1203	Сооружение	Архангельская область, Приморский р-н	площадь застройки: 5088 кв.м	—	—	Проезды	2273387.8
764	29:22:000000:1204	Сооружение	Архангельская область, г Архангельск	протяженность: 381 м	—	—	Электроснабжение	47852.86
765	29:22:000000:1205	Сооружение	Архангельская область, г Архангельск	протяженность: 184 м	—	—	линии электропередач	23110.04

полное наименование должности

М.П.

подпись

инициалы, фамилия

Филиал публично-правовой компании "Роскадастр" по Архангельской области и Ненецкому автономному округу
(полное наименование органа регистрации прав)

Раздел 1

КАДАСТРОВЫЙ ПЛАН ТЕРРИТОРИИ

Лист № 154	раздела 1	Всего листов раздела 1: 819	Всего разделов: 12	Всего листов: 39658
« 16 » августа 2024 г. № КУВИ-001/2024-208239709				
Номер кадастрового квартала: 29:22:000000				

Номер п/п	Кадастровый номер объекта недвижимости	Вид объекта недвижимости	Адрес	Площадь или основная характеристика	Категория земель	Виды разрешенного использования	Назначение (проектируемое назначение)	Кадастровая стоимость (руб)
1	2	3	4	5	6	7	8	9
766	29:22:000000:1206	Сооружение	Архангельская область, г Архангельск	протяженность: 180 м	—	—	линии электропередач	22607.65
767	29:22:000000:1207	Сооружение	Архангельская область, г Архангельск	протяженность: 300 м	—	—	нежилое	7028.99
768	29:22:000000:1209	Сооружение	Архангельская область, г Архангельск	протяженность: 150 м	—	—	Коммунального хозяйства	68177.79
769	29:22:000000:1211	Сооружение	Архангельская область, г Архангельск	протяженность: 323 м	—	—	Хозяйственное	146809.51
770	29:22:000000:1212	Сооружение	Архангельская область, г Архангельск, пер Банный 1-й	протяженность: 104 м	—	—	Промышленное	47269.93

полное наименование должности

М.П.

подпись

инициалы, фамилия

Филиал публично-правовой компании "Роскадастр" по Архангельской области и Ненецкому автономному округу
(полное наименование органа регистрации прав)

Раздел 1

КАДАСТРОВЫЙ ПЛАН ТЕРРИТОРИИ

Лист № 155	раздела 1	Всего листов раздела 1: 819	Всего разделов: 12	Всего листов: 39658
« 16 » августа 2024 г. № КУВИ-001/2024-208239709				
Номер кадастрового квартала: 29:22:000000				

Номер п/п	Кадастровый номер объекта недвижимости	Вид объекта недвижимости	Адрес	Площадь или основная характеристика	Категория земель	Виды разрешенного использования	Назначение (проектируемое назначение)	Кадастровая стоимость (руб)
1	2	3	4	5	6	7	8	9
771	29:22:000000:1213	Сооружение	Архангельская область, г Архангельск	протяженность: 6157 м	_____	_____	10.3. Сооружения канализации	2798471.02
772	29:22:000000:1214	Сооружение	Архангельская область, г Архангельск	протяженность: 1368 м	_____	_____	Промышленное	621781.44
773	29:22:000000:1215	Сооружение	Архангельская область, г Архангельск	протяженность: 3024 м	_____	_____	Промышленное	1374464.25
774	29:22:000000:1216	Сооружение	Архангельская область, г Архангельск	протяженность: 213 м	_____	_____	КЛ-0,4 кВ	26752.39
775	29:22:000000:1217	Сооружение	Архангельская область, г Архангельск	протяженность: 638 м	_____	_____	электрические сети	80131.56

полное наименование должности

М.П.

подпись

инициалы, фамилия

Филиал публично-правовой компании "Роскадастр" по Архангельской области и Ненецкому автономному округу
(полное наименование органа регистрации прав)

Раздел 1

КАДАСТРОВЫЙ ПЛАН ТЕРРИТОРИИ

Лист № 156	раздела 1	Всего листов раздела 1: 819	Всего разделов: 12	Всего листов: 39658
« 16 » августа 2024 г. № КУВИ-001/2024-208239709				
Номер кадастрового квартала: 29:22:000000				

Номер п/п	Кадастровый номер объекта недвижимости	Вид объекта недвижимости	Адрес	Площадь или основная характеристика	Категория земель	Виды разрешенного использования	Назначение (проектируемое назначение)	Кадастровая стоимость (руб)
1	2	3	4	5	6	7	8	9
776	29:22:000000:1218	Сооружение	Архангельская область, г Архангельск	протяженность: 783 м	—	—	линии электропередач	188748.54
777	29:22:000000:1219	Сооружение	Архангельская область, г Архангельск	протяженность: 167 м	—	—	линии электропередач	20974.88
778	29:22:000000:1220	Сооружение	Архангельская область, г Архангельск	протяженность: 154 м	—	—	Линии электропередач	19342.1
779	29:22:000000:1221	Сооружение	163044, Архангельская область, г Архангельск, ул Второй рабочий квартал, д 41	протяженность: 126 м	—	—	линии электропередач	15825.36
780	29:22:000000:1222	Сооружение	Архангельская область, г Архангельск	протяженность: 762 м	—	—	Линии электропередач	95705.72

полное наименование должности

М.П.

подпись

инициалы, фамилия

Филиал публично-правовой компании "Роскадастр" по Архангельской области и Ненецкому автономному округу

(полное наименование органа регистрации прав)

Раздел 1

КАДАСТРОВЫЙ ПЛАН ТЕРРИТОРИИ

Лист № 157	раздела 1	Всего листов раздела 1: 819	Всего разделов: 12	Всего листов: 39658
« 16 » августа 2024 г. № КУВИ-001/2024-208239709				
Номер кадастрового квартала: 29:22:000000				

Номер п/п	Кадастровый номер объекта недвижимости	Вид объекта недвижимости	Адрес	Площадь или основная характеристика	Категория земель	Виды разрешенного использования	Назначение (проектируемое назначение)	Кадастровая стоимость (руб)
1	2	3	4	5	6	7	8	9
781	29:22:000000:1224	Сооружение	Архангельская область, г Архангельск	протяженность: 73 м	—	—	линии электропередач	9168.66
782	29:22:000000:1225	Сооружение	Архангельская область, г Архангельск	протяженность: 2364 м	—	—	линии электропередач	446036.45
783	29:22:000000:1226	Сооружение	Архангельская область, г Архангельск	протяженность: 163 м	—	—	КЛ - 0,4 кВ от ТП №37	20472.48
784	29:22:000000:1227	Сооружение	Архангельская область, г Архангельск	протяженность: 281 м	—	—	линии электропередач	67737.34
785	29:22:000000:1228	Сооружение	Архангельская область, г Архангельск	протяженность: 93 м	—	—	КЛ- 0,4 кВ от ТП №50	11680.62

полное наименование должности

М.П.

подпись

инициалы, фамилия

Филиал публично-правовой компании "Роскадастр" по Архангельской области и Ненецкому автономному округу
(полное наименование органа регистрации прав)

Раздел 1

КАДАСТРОВЫЙ ПЛАН ТЕРРИТОРИИ

Лист № 158	раздела 1	Всего листов раздела 1: 819	Всего разделов: 12	Всего листов: 39658
« 16 » августа 2024 г. № КУВИ-001/2024-208239709				
Номер кадастрового квартала: 29:22:000000				

Номер п/п	Кадастровый номер объекта недвижимости	Вид объекта недвижимости	Адрес	Площадь или основная характеристика	Категория земель	Виды разрешенного использования	Назначение (проектируемое назначение)	Кадастровая стоимость (руб)
1	2	3	4	5	6	7	8	9
786	29:22:000000:1229	Сооружение	Архангельская область, г Архангельск	протяженность: 597 м	—	—	Электрические сети 0,4 кВ	13987.68
787	29:22:000000:1230	Сооружение	Архангельская область, г Архангельск	протяженность: 1529 м	—	—	Электрические сети от РП-31 "Береговое", ТП №694	192039.43
788	29:22:000000:1232	Сооружение	Архангельская область, г Архангельск	протяженность: 140 м	—	—	линии электропередач	17583.73
789	29:22:000000:1233	Сооружение	Архангельская область, г Архангельск	протяженность: 22 м	—	—	Промышленное	2763.16
790	29:22:000000:1234	Сооружение	Архангельская область, г Архангельск	протяженность: 31 м	—	—	линии электропередач	3893.54

полное наименование должности

М.П.

подпись

инициалы, фамилия

Филиал публично-правовой компании "Роскадастр" по Архангельской области и Ненецкому автономному округу

(полное наименование органа регистрации прав)

Раздел 1

КАДАСТРОВЫЙ ПЛАН ТЕРРИТОРИИ

Лист № 159	раздела 1	Всего листов раздела 1: 819	Всего разделов: 12	Всего листов: 39658
« 16 » августа 2024 г. № КУВИ-001/2024-208239709				
Номер кадастрового квартала: 29:22:000000				

Номер п/п	Кадастровый номер объекта недвижимости	Вид объекта недвижимости	Адрес	Площадь или основная характеристика	Категория земель	Виды разрешенного использования	Назначение (проектируемое назначение)	Кадастровая стоимость (руб)
1	2	3	4	5	6	7	8	9
791	29:22:000000:1235	Сооружение	Архангельская область, г Архангельск	протяженность: 150 м	—	—	линии электропередач	18839.71
792	29:22:000000:1236	Сооружение	Архангельская область, г Архангельск	протяженность: 454 м	—	—	линии электропередач	57021.52
793	29:22:000000:1237	Сооружение	Архангельская область, г Архангельск	протяженность: 136 м	—	—	КЛ 0,4 кВ от ТП 18	17081.34
794	29:22:000000:1238	Сооружение	Архангельская область, г Архангельск	протяженность: 284 м	—	—	КЛ 0,4 кВ от ТП 253	35669.85
795	29:22:000000:1239	Сооружение	Архангельская область, г Архангельск	протяженность: 22 м	—	—	Линии электропередач	5303.28

полное наименование должности

М.П.

подпись

инициалы, фамилия

Филиал публично-правовой компании "Роскадастр" по Архангельской области и Ненецкому автономному округу

(полное наименование органа регистрации прав)

Раздел 1

КАДАСТРОВЫЙ ПЛАН ТЕРРИТОРИИ

Лист № 160	раздела 1	Всего листов раздела 1: 819	Всего разделов: 12	Всего листов: 39658
« 16 » августа 2024 г. № КУВИ-001/2024-208239709				
Номер кадастрового квартала: 29:22:000000				

Номер п/п	Кадастровый номер объекта недвижимости	Вид объекта недвижимости	Адрес	Площадь или основная характеристика	Категория земель	Виды разрешенного использования	Назначение (проектируемое назначение)	Кадастровая стоимость (руб)
1	2	3	4	5	6	7	8	9
796	29:22:000000:1240	Сооружение	Архангельская область, г Архангельск	протяженность: 7 м	—	—	линии электропередач	1687.41
797	29:22:000000:1241	Сооружение	Архангельская область, г Архангельск	протяженность: 282 м	—	—	линии электропередач	35418.65
798	29:22:000000:1242	Сооружение	Архангельская область, г Архангельск	протяженность: 529 м	—	—	линии электропередач	66441.37
799	29:22:000000:1243	Сооружение	Архангельская область, г Архангельск	протяженность: 639 м	—	—	КЛ 0,4 кВ	80257.16
800	29:22:000000:1244	Сооружение	Архангельская область, г Архангельск	протяженность: 434 м	—	—	Линии электропередач	60245.96

полное наименование должности

М.П.

подпись

инициалы, фамилия

Филиал публично-правовой компании "Роскадастр" по Архангельской области и Ненецкому автономному округу
(полное наименование органа регистрации прав)

Раздел 1

КАДАСТРОВЫЙ ПЛАН ТЕРРИТОРИИ

Лист № 161	раздела 1	Всего листов раздела 1: 819	Всего разделов: 12	Всего листов: 39658
« 16 » августа 2024 г. № КУВИ-001/2024-208239709				
Номер кадастрового квартала: 29:22:000000				

Номер п/п	Кадастровый номер объекта недвижимости	Вид объекта недвижимости	Адрес	Площадь или основная характеристика	Категория земель	Виды разрешенного использования	Назначение (проектируемое назначение)	Кадастровая стоимость (руб)
1	2	3	4	5	6	7	8	9
801	29:22:000000:1245	Сооружение	Архангельская область, г Архангельск	протяженность: 129 м	—	—	линии электропередач	16202.15
802	29:22:000000:1246	Сооружение	Архангельская область, г Архангельск	протяженность: 24 м	—	—	Линии электропередач	3014.35
803	29:22:000000:1247	Сооружение	Архангельская область, г Архангельск	протяженность: 75 м	—	—	Линии электропередач	9419.85
804	29:22:000000:1248	Сооружение	Архангельская область, г Архангельск	протяженность: 25 м	—	—	Линии электропередач	3139.95
805	29:22:000000:1249	Сооружение	Архангельская область, г Архангельск	протяженность: 74 м	—	—	нежилое	9294.26

полное наименование должности

М.П.

подпись

инициалы, фамилия

Филиал публично-правовой компании "Роскадастр" по Архангельской области и Ненецкому автономному округу
(полное наименование органа регистрации прав)

Раздел 1

КАДАСТРОВЫЙ ПЛАН ТЕРРИТОРИИ

Лист № 162	раздела 1	Всего листов раздела 1: 819	Всего разделов: 12	Всего листов: 39658
« 16 » августа 2024 г. № КУВИ-001/2024-208239709				
Номер кадастрового квартала: 29:22:000000				

Номер п/п	Кадастровый номер объекта недвижимости	Вид объекта недвижимости	Адрес	Площадь или основная характеристика	Категория земель	Виды разрешенного использования	Назначение (проектируемое назначение)	Кадастровая стоимость (руб)
1	2	3	4	5	6	7	8	9
806	29:22:000000:1250	Сооружение	Архангельская область, г Архангельск	протяженность: 44 м	—	—	Линии электропередач	5526.31
807	29:22:000000:1251	Сооружение	Архангельская область, г Архангельск	протяженность: 69 м	—	—	линии электропередач	8666.27
808	29:22:000000:1253	Сооружение	Архангельская область, г Архангельск	протяженность: 44 м	—	—	линии электропередач	5526.31
809	29:22:000000:1254	Сооружение	Архангельская область, г Архангельск	протяженность: 43 м	—	—	нежилое	5400.72
810	29:22:000000:1255	Сооружение	Архангельская область, г Архангельск	протяженность: 2151 м	—	—	водопроводная сеть	1046268.77

полное наименование должности

М.П.

подпись

инициалы, фамилия

Филиал публично-правовой компании "Роскадастр" по Архангельской области и Ненецкому автономному округу
(полное наименование органа регистрации прав)

Раздел 1

КАДАСТРОВЫЙ ПЛАН ТЕРРИТОРИИ

Лист № 163	раздела 1	Всего листов раздела 1: 819	Всего разделов: 12	Всего листов: 39658
« 16 » августа 2024 г. № КУВИ-001/2024-208239709				
Номер кадастрового квартала: 29:22:000000				

Номер п/п	Кадастровый номер объекта недвижимости	Вид объекта недвижимости	Адрес	Площадь или основная характеристика	Категория земель	Виды разрешенного использования	Назначение (проектируемое назначение)	Кадастровая стоимость (руб)
1	2	3	4	5	6	7	8	9
811	29:22:000000:1256	Сооружение	Архангельская область, г Архангельск	протяженность: 11773 м	—	—	водопроводная сеть	5726509.64
812	29:22:000000:1259	Сооружение	Архангельская область, г Архангельск	протяженность: 385 м	—	—	внешнее благоустройство	347562.02
813	29:22:000000:1260	Сооружение	Архангельская область, г Архангельск	протяженность: 766 м	—	—	КЛ 0,4 кВ	96208.11
814	29:22:000000:1261	Сооружение	Архангельская область, г Архангельск	протяженность: 118 м	—	—	Промышленное	14820.57
815	29:22:000000:1262	Сооружение	Архангельская область, г Архангельск	протяженность: 96 м	—	—	Промышленное	12057.41

полное наименование должности

М.П.

подпись

инициалы, фамилия

Филиал публично-правовой компании "Роскадастр" по Архангельской области и Ненецкому автономному округу
(полное наименование органа регистрации прав)

Раздел 1

КАДАСТРОВЫЙ ПЛАН ТЕРРИТОРИИ

Лист № 164	раздела 1	Всего листов раздела 1: 819	Всего разделов: 12	Всего листов: 39658
« 16 » августа 2024 г. № КУВИ-001/2024-208239709				
Номер кадастрового квартала: 29:22:000000				

Номер п/п	Кадастровый номер объекта недвижимости	Вид объекта недвижимости	Адрес	Площадь или основная характеристика	Категория земель	Виды разрешенного использования	Назначение (проектируемое назначение)	Кадастровая стоимость (руб)
1	2	3	4	5	6	7	8	9
816	29:22:000000:1263	Сооружение	Архангельская область, г Архангельск	протяженность: 310 м	—	—	КЛ-0,4 кВ	38935.4
817	29:22:000000:1264	Сооружение	Архангельская область, г Архангельск	протяженность: 368 м	—	—	КЛ-0,4 кВ от ТП № 23 до ВРУ домов по ул. Логинова, д.3;5 и от ВРУ дома по ул. Логинова, д.5 до ВРУ дома по ул. Логинова, д.7	46220.09
818	29:22:000000:1265	Сооружение	Архангельская область, г Архангельск, ул Гайдара	протяженность: 49 м	—	—	КЛ-0,4 кВ от ТП №403 до дома по ул. Гайдара, д.19	6154.3
819	29:22:000000:1266	Сооружение	Архангельская область, г Архангельск	протяженность: 3 м	—	—	Линии электропередач	70.29
820	29:22:000000:1267	Сооружение	Архангельская область, г Архангельск	протяженность: 86 м	—	—	КЛ-0,4 кВ от ТП № 420 до ВНС № 50 по ул. Северодвинской д. 84 стр. 3	10801.43

полное наименование должности

М.П.

подпись

инициалы, фамилия

Филиал публично-правовой компании "Роскадастр" по Архангельской области и Ненецкому автономному округу

(полное наименование органа регистрации прав)

Раздел 1

КАДАСТРОВЫЙ ПЛАН ТЕРРИТОРИИ

Лист № 165	раздела 1	Всего листов раздела 1: 819	Всего разделов: 12	Всего листов: 39658
« 16 » августа 2024 г. № КУВИ-001/2024-208239709				
Номер кадастрового квартала: 29:22:000000				

Номер п/п	Кадастровый номер объекта недвижимости	Вид объекта недвижимости	Адрес	Площадь или основная характеристика	Категория земель	Виды разрешенного использования	Назначение (проектируемое назначение)	Кадастровая стоимость (руб)
1	2	3	4	5	6	7	8	9
821	29:22:000000:1268	Сооружение	Архангельская область, г Архангельск	протяженность: 348 м	—	—	линии электропередач	83888.24
822	29:22:000000:1269	Сооружение	Архангельская область, г Архангельск	протяженность: 52 м	—	—	Линии электропередач	6531.1
823	29:22:000000:1270	Сооружение	Архангельская область, г Архангельск	протяженность: 3711 м	—	—	промышленное	1686718.52
824	29:22:000000:1271	Сооружение	Архангельская область, г Архангельск	протяженность: 1007 м	—	—	промышленное	457700.23
825	29:22:000000:1272	Сооружение	Архангельская область, г Архангельск, тер Аэропорт Архангельск	протяженность: 2365 м	—	—	промышленное	1074936.49

полное наименование должности

М.П.

подпись

инициалы, фамилия

Филиал публично-правовой компании "Роскадастр" по Архангельской области и Ненецкому автономному округу
(полное наименование органа регистрации прав)

Раздел 1

КАДАСТРОВЫЙ ПЛАН ТЕРРИТОРИИ

Лист № 166	раздела 1	Всего листов раздела 1: 819	Всего разделов: 12	Всего листов: 39658
« 16 » августа 2024 г. № КУВИ-001/2024-208239709				
Номер кадастрового квартала: 29:22:000000				

Номер п/п	Кадастровый номер объекта недвижимости	Вид объекта недвижимости	Адрес	Площадь или основная характеристика	Категория земель	Виды разрешенного использования	Назначение (проектируемое назначение)	Кадастровая стоимость (руб)
1	2	3	4	5	6	7	8	9
826	29:22:000000:1273	Сооружение	Архангельская область, г Архангельск	протяженность: 628 м	_____	_____	Сооружения коммунальной инфраструктуры	285437.68
827	29:22:000000:1274	Сооружение	Архангельская область, г Архангельск	протяженность: 1159 м	_____	_____	Хозяйственное	526787.06
828	29:22:000000:1275	Сооружение	Архангельская область, г Архангельск	протяженность: 604 м	_____	_____	Сооружения коммунальной инфраструктуры	274529.23
829	29:22:000000:1276	Сооружение	Архангельская область, г Архангельск	протяженность: 6616 м	_____	_____	канализационная сеть	3007095.06
830	29:22:000000:1277	Сооружение	Архангельская область, г Архангельск	протяженность: 658 м	_____	_____	Хозяйственное	889923.97

полное наименование должности

М.П.

подпись

инициалы, фамилия

Филиал публично-правовой компании "Роскадастр" по Архангельской области и Ненецкому автономному округу

(полное наименование органа регистрации прав)

Раздел 1

КАДАСТРОВЫЙ ПЛАН ТЕРРИТОРИИ

Лист № 167	раздела 1	Всего листов раздела 1: 819	Всего разделов: 12	Всего листов: 39658
« 16 » августа 2024 г. № КУВИ-001/2024-208239709				
Номер кадастрового квартала: 29:22:000000				

Номер п/п	Кадастровый номер объекта недвижимости	Вид объекта недвижимости	Адрес	Площадь или основная характеристика	Категория земель	Виды разрешенного использования	Назначение (проектируемое назначение)	Кадастровая стоимость (руб)
1	2	3	4	5	6	7	8	9
831	29:22:000000:1278	Сооружение	Архангельская область, г Архангельск	протяженность: 71780 м	—	—	Инженерное	126688398.12
832	29:22:000000:1279	Сооружение	Архангельская область, г Архангельск	протяженность: 120 м	—	—	Инженерное	846915.09
833	29:22:000000:1280	Сооружение	Архангельская область, г Архангельск	площадь: 189.2 кв.м	—	—	Инженерное	86704.76
834	29:22:000000:1281	Сооружение	Архангельская область, г Архангельск	протяженность: 2664 м	—	—	Коммунального хозяйства	1210837.55
835	29:22:000000:1282	Сооружение	Архангельская область, г Архангельск	протяженность: 3021 м	—	—	Хозяйственное	1373100.69

полное наименование должности

М.П.

подпись

инициалы, фамилия

Филиал публично-правовой компании "Роскадастр" по Архангельской области и Ненецкому автономному округу
(полное наименование органа регистрации прав)

Раздел 1

КАДАСТРОВЫЙ ПЛАН ТЕРРИТОРИИ

Лист № 168	раздела 1	Всего листов раздела 1: 819	Всего разделов: 12	Всего листов: 39658
« 16 » августа 2024 г. № КУВИ-001/2024-208239709				
Номер кадастрового квартала: 29:22:000000				

Номер п/п	Кадастровый номер объекта недвижимости	Вид объекта недвижимости	Адрес	Площадь или основная характеристика	Категория земель	Виды разрешенного использования	Назначение (проектируемое назначение)	Кадастровая стоимость (руб)
1	2	3	4	5	6	7	8	9
836	29:22:000000:1283	Сооружение	Архангельская область, г Архангельск	протяженность: 389 м	—	—	водопроводная сеть	189213.65
837	29:22:000000:1284	Сооружение	Архангельская область, г Архангельск	протяженность: 466 м	—	—	Водопроводные сети к жилым домам ОАО "Архэнерго" в 232 квартале L=465.5м	226667.25
838	29:22:000000:1285	Сооружение	Архангельская область, г Архангельск, наб Северной Двины	протяженность: 22 м	—	—	водопроводная сеть от ВК до здания общественного туалета	10701.03
839	29:22:000000:1286	Сооружение	Архангельская область, г Архангельск	протяженность: 1765 м	—	—	Коммунального хозяйства	858514.36
840	29:22:000000:1287	Сооружение	Архангельская область, г Архангельск	протяженность: 933 м	—	—	Коммунального хозяйства	453820.9

полное наименование должности

М.П.

подпись

инициалы, фамилия

Филиал публично-правовой компании "Роскадастр" по Архангельской области и Ненецкому автономному округу
(полное наименование органа регистрации прав)

Раздел 1

КАДАСТРОВЫЙ ПЛАН ТЕРРИТОРИИ

Лист № 169	раздела 1	Всего листов раздела 1: 819	Всего разделов: 12	Всего листов: 39658
« 16 » августа 2024 г. № КУВИ-001/2024-208239709				
Номер кадастрового квартала: 29:22:000000				

Номер п/п	Кадастровый номер объекта недвижимости	Вид объекта недвижимости	Адрес	Площадь или основная характеристика	Категория земель	Виды разрешенного использования	Назначение (проектируемое назначение)	Кадастровая стоимость (руб)
1	2	3	4	5	6	7	8	9
841	29:22:000000:1288	Сооружение	Архангельская область, г Архангельск	протяженность: 1671 м	—	—	Водопроводная сеть	812791.78
842	29:22:000000:1290	Сооружение	Архангельская область, г Архангельск	протяженность: 1686 м	—	—	Производственное	39502.9
843	29:22:000000:1291	Сооружение	Архангельская область, г Архангельск	протяженность: 1530 м	—	—	Электросети наружного освещения	35847.83
844	29:22:000000:1292	Сооружение	Архангельская область, г Архангельск	протяженность: 8863 м	—	—	Электрические сети 0,4кВ	207659.66
845	29:22:000000:1293	Сооружение	Архангельская область, г Архангельск	протяженность: 3784 м	—	—	Воздушная и кабельная линия электропередач напряжением 6кВ	250063.67

полное наименование должности

М.П.

подпись

инициалы, фамилия

Филиал публично-правовой компании "Роскадастр" по Архангельской области и Ненецкому автономному округу
(полное наименование органа регистрации прав)

Раздел 1

КАДАСТРОВЫЙ ПЛАН ТЕРРИТОРИИ

Лист № 170	раздела 1	Всего листов раздела 1: 819	Всего разделов: 12	Всего листов: 39658
« 16 » августа 2024 г. № КУВИ-001/2024-208239709				
Номер кадастрового квартала: 29:22:000000				

Номер п/п	Кадастровый номер объекта недвижимости	Вид объекта недвижимости	Адрес	Площадь или основная характеристика	Категория земель	Виды разрешенного использования	Назначение (проектируемое назначение)	Кадастровая стоимость (руб)
1	2	3	4	5	6	7	8	9
846	29:22:000000:1294	Сооружение	Архангельская область, г Архангельск	протяженность: 6736 м	—	—	Электролиния ЛЭП	157824.16
847	29:22:000000:1297	Сооружение	Архангельская область, г Архангельск	протяженность: 771 м, площадь: 6199 кв.м	—	—	Подъездные пути к хранению ГСМ	2817374.38
848	29:22:000000:1299	Сооружение	Архангельская область, г Архангельск	протяженность: 481 м	—	—	кольцевание водопровода	731181.09
849	29:22:000000:1301	Сооружение	Архангельская область, г Архангельск	протяженность: 1440 м	—	—	Линия электропередач ВЛ -10 кВ, ВЛ-0,4 кВ	170401.8
850	29:22:000000:1302	Сооружение	Архангельская область, г Архангельск, ул Пирсовая	протяженность: 27 м	—	—	линии электропередач	3391.15

полное наименование должности

М.П.

подпись

инициалы, фамилия

Филиал публично-правовой компании "Роскадастр" по Архангельской области и Ненецкому автономному округу
(полное наименование органа регистрации прав)

Раздел 1

КАДАСТРОВЫЙ ПЛАН ТЕРРИТОРИИ

Лист № 171	раздела 1	Всего листов раздела 1: 819	Всего разделов: 12	Всего листов: 39658
« 16 » августа 2024 г. № КУВИ-001/2024-208239709				
Номер кадастрового квартала: 29:22:000000				

Номер п/п	Кадастровый номер объекта недвижимости	Вид объекта недвижимости	Адрес	Площадь или основная характеристика	Категория земель	Виды разрешенного использования	Назначение (проектируемое назначение)	Кадастровая стоимость (руб)
1	2	3	4	5	6	7	8	9
851	29:22:000000:1304	Сооружение	Архангельская область, г Архангельск, ул Пирсовая	протяженность: 10 м	—	—	Ливневая канализация	4545.19
852	29:22:000000:1316	Сооружение	Архангельская область, г Архангельск, ул Пирсовая	протяженность: 4221 м	—	—	Электрические сети от ТП №641 по ул. Пирсовая, д. 33, стр. 1	98897.83
853	29:22:000000:1318	Здание	Архангельская область, г Архангельск, ул Плембаза	площадь: 639.5 кв.м	—	—	Нежилое	609475.47
854	29:22:000000:1320	Здание	Архангельская область, г Архангельск, ул Плембаза	площадь: 254.4 кв.м	—	—	Нежилое	242455.31
855	29:22:000000:1321	Здание	Архангельская область, г Архангельск, ул Племсовхоз Двинской, д 1	площадь: 469.1 кв.м	—	—	Жилое	2720599.84

полное наименование должности

М.П.

подпись

инициалы, фамилия

Филиал публично-правовой компании "Роскадастр" по Архангельской области и Ненецкому автономному округу
(полное наименование органа регистрации прав)

Раздел 1

КАДАСТРОВЫЙ ПЛАН ТЕРРИТОРИИ

Лист № 172	раздела 1	Всего листов раздела 1: 819	Всего разделов: 12	Всего листов: 39658
« 16 » августа 2024 г. № КУВИ-001/2024-208239709				
Номер кадастрового квартала: 29:22:000000				

Номер п/п	Кадастровый номер объекта недвижимости	Вид объекта недвижимости	Адрес	Площадь или основная характеристика	Категория земель	Виды разрешенного использования	Назначение (проектируемое назначение)	Кадастровая стоимость (руб)
1	2	3	4	5	6	7	8	9
856	29:22:000000:1322	Здание	Архангельская область, г Архангельск, ул Племсовхоз Двинской, д 11	площадь: 43.9 кв.м	—	—	Жилое	292940.96
857	29:22:000000:1323	Здание	Архангельская область, г Архангельск, д 12	площадь: 42.3 кв.м	—	—	Жилое	282264.29
858	29:22:000000:1324	Здание	Архангельская область, г Архангельск, ул Племсовхоз Двинской, д 13	площадь: 39.2 кв.м	—	—	Жилое	261578.26
859	29:22:000000:1325	Здание	Архангельская область, г Архангельск, ул Племсовхоз Двинской, д 14	площадь: 42.6 кв.м	—	—	Жилое	284266.17
860	29:22:000000:1326	Здание	Архангельская область, г Архангельск, ул Племсовхоз Двинской, д 1А	площадь: 77.4 кв.м	—	—	Многоквартирный дом	671162.46

полное наименование должности

М.П.

подпись

инициалы, фамилия

Филиал публично-правовой компании "Роскадастр" по Архангельской области и Ненецкому автономному округу
(полное наименование органа регистрации прав)

Раздел 1

КАДАСТРОВЫЙ ПЛАН ТЕРРИТОРИИ

Лист № 173	раздела 1	Всего листов раздела 1: 819	Всего разделов: 12	Всего листов: 39658
« 16 » августа 2024 г. № КУВИ-001/2024-208239709				
Номер кадастрового квартала: 29:22:000000				

Номер п/п	Кадастровый номер объекта недвижимости	Вид объекта недвижимости	Адрес	Площадь или основная характеристика	Категория земель	Виды разрешенного использования	Назначение (проектируемое назначение)	Кадастровая стоимость (руб)
1	2	3	4	5	6	7	8	9
861	29:22:000000:1327	Здание	Архангельская область, г Архангельск, ул Племсовхоз Двинской, д 2	площадь: 516.3 кв.м	_____	_____	Жилое	2994341.71
862	29:22:000000:1328	Здание	Архангельская область, г Архангельск, ул Племсовхоз Двинской, д 2А	площадь: 78 кв.м	_____	_____	Многоквартирный дом	676365.27
863	29:22:000000:1329	Здание	Архангельская область, г Архангельск, ул Племсовхоз Двинской, д 3	площадь: 600 кв.м	_____	_____	Многоквартирный дом	5641390.09
864	29:22:000000:1330	Здание	Архангельская область, г Архангельск, ул Племсовхоз Двинской, д 8	площадь: 33.5 кв.м	_____	_____	Жилое	223542.64
865	29:22:000000:1331	Здание	Архангельская область, г Архангельск, ул Племсовхоз Двинской, д 9	площадь: 30.4 кв.м	_____	_____	Жилое	202856.61

полное наименование должности

М.П.

подпись

инициалы, фамилия

Филиал публично-правовой компании "Роскадастр" по Архангельской области и Ненецкому автономному округу
(полное наименование органа регистрации прав)

Раздел 1

КАДАСТРОВЫЙ ПЛАН ТЕРРИТОРИИ

Лист № 174	раздела 1	Всего листов раздела 1: 819	Всего разделов: 12	Всего листов: 39658
« 16 » августа 2024 г. № КУВИ-001/2024-208239709				
Номер кадастрового квартала: 29:22:000000				

Номер п/п	Кадастровый номер объекта недвижимости	Вид объекта недвижимости	Адрес	Площадь или основная характеристика	Категория земель	Виды разрешенного использования	Назначение (проектируемое назначение)	Кадастровая стоимость (руб)
1	2	3	4	5	6	7	8	9
866	29:22:000000:1337	Здание	Архангельская область, г Архангельск, ул Победы, д 41	площадь: 128 кв.м	—	—	Нежилое	1226805.27
867	29:22:000000:1347	Сооружение	Архангельская область, г Архангельск, ул Победы	протяженность: 30 м	—	—	Водопроводная сеть	14592.31
868	29:22:000000:1351	Сооружение	Архангельская область, г Архангельск, ул Победы	протяженность: 451 м	—	—	канализационная сеть	204987.89
869	29:22:000000:1352	Сооружение	Архангельская область, г Архангельск, ул Победы	площадь: 4 кв.м, площадь застройки: 4 кв.м	—	—	памятник	1
870	29:22:000000:1353	Сооружение	Архангельская область, г Архангельск, ул Победы	площадь: 1.5 кв.м, площадь застройки: 1.5 кв.м	—	—	Обелиск	1

полное наименование должности

М.П.

подпись

инициалы, фамилия

Филиал публично-правовой компании "Роскадастр" по Архангельской области и Ненецкому автономному округу
(полное наименование органа регистрации прав)

Раздел 1

КАДАСТРОВЫЙ ПЛАН ТЕРРИТОРИИ

Лист № 175	раздела 1	Всего листов раздела 1: 819	Всего разделов: 12	Всего листов: 39658
« 16 » августа 2024 г. № КУВИ-001/2024-208239709				
Номер кадастрового квартала: 29:22:000000				

Номер п/п	Кадастровый номер объекта недвижимости	Вид объекта недвижимости	Адрес	Площадь или основная характеристика	Категория земель	Виды разрешенного использования	Назначение (проектируемое назначение)	Кадастровая стоимость (руб)
1	2	3	4	5	6	7	8	9
871	29:22:000000:1354	Объект незавершенного строительства	Архангельская область, г Архангельск, ул Победы	площадь застройки: 90.2 кв.м	_____	_____	нежилое	134195.52
872	29:22:000000:1355	Объект незавершенного строительства	Архангельская область, г Архангельск, ул Победы	площадь застройки: 119.7 кв.м	_____	_____	Жилое	92602.5
873	29:22:000000:1356	Здание	Архангельская область, г Архангельск, ул Повракульская	площадь: 60.6 кв.м	_____	_____	Нежилое	748745.04
874	29:22:000000:1357	Сооружение	Архангельская область, г Архангельск, ул Пограничная	протяженность: 1188 м	_____	_____	линии электропередач	27834.78
875	29:22:000000:1358	Сооружение	Архангельская область, г Архангельск	протяженность: 78 м	_____	_____	Канализационная сеть	35452.45

полное наименование должности

М.П.

подпись

инициалы, фамилия

Филиал публично-правовой компании "Роскадастр" по Архангельской области и Ненецкому автономному округу
(полное наименование органа регистрации прав)

Раздел 1

КАДАСТРОВЫЙ ПЛАН ТЕРРИТОРИИ

Лист № 176	раздела 1	Всего листов раздела 1: 819	Всего разделов: 12	Всего листов: 39658
« 16 » августа 2024 г. № КУВИ-001/2024-208239709				
Номер кадастрового квартала: 29:22:000000				

Номер п/п	Кадастровый номер объекта недвижимости	Вид объекта недвижимости	Адрес	Площадь или основная характеристика	Категория земель	Виды разрешенного использования	Назначение (проектируемое назначение)	Кадастровая стоимость (руб)
1	2	3	4	5	6	7	8	9
876	29:22:000000:1359	Сооружение	Архангельская область, г Архангельск, ул Пограничная	протяженность: 450 м	—	—	Канализационная сеть	204533.37
877	29:22:000000:1362	Здание	Архангельская область, г Архангельск, ул Полюсная, д 13	площадь: 64.3 кв.м	—	—	Жилое	324800.18
878	29:22:000000:1364	Сооружение	Архангельская область, г Архангельск, ул Полярная	протяженность: 34 м	—	—	линии электропередач	796.62
879	29:22:000000:1365	Сооружение	Архангельская область, г Архангельск, ул Поморская	протяженность: 80 м	—	—	Ливневая канализация	36361.49
880	29:22:000000:1366	Сооружение	Архангельская область, г Архангельск	протяженность: 111 м	—	—	Канализационная сеть	50451.56

полное наименование должности

М.П.

подпись

инициалы, фамилия

Филиал публично-правовой компании "Роскадастр" по Архангельской области и Ненецкому автономному округу
(полное наименование органа регистрации прав)

Раздел 1

КАДАСТРОВЫЙ ПЛАН ТЕРРИТОРИИ

Лист № 177	раздела 1	Всего листов раздела 1: 819	Всего разделов: 12	Всего листов: 39658
« 16 » августа 2024 г. № КУВИ-001/2024-208239709				
Номер кадастрового квартала: 29:22:000000				

Номер п/п	Кадастровый номер объекта недвижимости	Вид объекта недвижимости	Адрес	Площадь или основная характеристика	Категория земель	Виды разрешенного использования	Назначение (проектируемое назначение)	Кадастровая стоимость (руб)
1	2	3	4	5	6	7	8	9
881	29:22:000000:1368	Сооружение	Архангельская область, г Архангельск, ул Поморская	протяженность: 203 м	—	—	Ливневая канализация	92267.28
882	29:22:000000:1369	Сооружение	163000, Архангельская область, г Архангельск, ул Поморская, д 1	протяженность: 234 м	—	—	Инженерное	885643.57
883	29:22:000000:1373	Сооружение	Архангельская область, г Архангельск, ул Поморская	протяженность: 1085 м	—	—	Электролиния уличного освещения	25421.5
884	29:22:000000:1375	Сооружение	Архангельская область, г Архангельск, ул Попова	протяженность: 938 м	—	—	Электропитание уличного освещения	21977.29
885	29:22:000000:1376	Сооружение	Архангельская область, г Архангельск, ул Попова	протяженность: 267 м	—	—	Сети канализации	121356.47

полное наименование должности

М.П.

подпись

инициалы, фамилия

Филиал публично-правовой компании "Роскадастр" по Архангельской области и Ненецкому автономному округу
(полное наименование органа регистрации прав)

Раздел 1

КАДАСТРОВЫЙ ПЛАН ТЕРРИТОРИИ

Лист № 178	раздела 1	Всего листов раздела 1: 819	Всего разделов: 12	Всего листов: 39658
« 16 » августа 2024 г. № КУВИ-001/2024-208239709				
Номер кадастрового квартала: 29:22:000000				

Номер п/п	Кадастровый номер объекта недвижимости	Вид объекта недвижимости	Адрес	Площадь или основная характеристика	Категория земель	Виды разрешенного использования	Назначение (проектируемое назначение)	Кадастровая стоимость (руб)
1	2	3	4	5	6	7	8	9
886	29:22:000000:1378	Сооружение	Архангельская область, г Архангельск, ул Попова	протяженность: 7565 м	—	—	Хозяйственное	3438433.21
887	29:22:000000:1379	Сооружение	Архангельская область, г Архангельск, ул Попова	протяженность: 115 м	—	—	Промышленное	21012.34
888	29:22:000000:1380	Объект незавершенного строительства	Архангельская область, г Архангельск, ул Попова	площадь застройки: 17 кв.м	—	—	нежилое	174046.52
889	29:22:000000:1381	Сооружение	Архангельская область, г Архангельск, ул Попова	протяженность: 33 м	—	—	Телефонная канализация от к. 1167 до 1166	18589.21
890	29:22:000000:1382	Здание	163026, Архангельская область, г Архангельск, ул Стахановская, д 18	площадь: 50.1 кв.м	—	—	Жилое	155327.72

полное наименование должности

М.П.

подпись

инициалы, фамилия

Филиал публично-правовой компании "Роскадастр" по Архангельской области и Ненецкому автономному округу
(полное наименование органа регистрации прав)

Раздел 1

КАДАСТРОВЫЙ ПЛАН ТЕРРИТОРИИ

Лист № 179	раздела 1	Всего листов раздела 1: 819	Всего разделов: 12	Всего листов: 39658
« 16 » августа 2024 г. № КУВИ-001/2024-208239709				
Номер кадастрового квартала: 29:22:000000				

Номер п/п	Кадастровый номер объекта недвижимости	Вид объекта недвижимости	Адрес	Площадь или основная характеристика	Категория земель	Виды разрешенного использования	Назначение (проектируемое назначение)	Кадастровая стоимость (руб)
1	2	3	4	5	6	7	8	9
891	29:22:000000:1384	Сооружение	Архангельская область, г Архангельск, ул Поселковая	протяженность: 307 м	—	—	Электроснабжение	7193
892	29:22:000000:1387	Здание	Архангельская область, г Архангельск, ул Почтовая	площадь: 11.9 кв.м	—	—	Нежилое	235663.22
893	29:22:000000:1390	Сооружение	Архангельская область, г Архангельск, ул Почтовый тракт	протяженность: 220 м	—	—	ВЛ-0,4кВ	5154.59
894	29:22:000000:1391	Здание	Архангельская область, г Архангельск, ул Почтовый тракт	площадь: 461.3 кв.м	—	—	Нежилое	1903166.59
895	29:22:000000:1392	Здание	Архангельская область, г Архангельск, ул Почтовый тракт	площадь: 158.3 кв.м	—	—	Нежилое	618169.02

полное наименование должности

М.П.

подпись

инициалы, фамилия

Филиал публично-правовой компании "Роскадастр" по Архангельской области и Ненецкому автономному округу

(полное наименование органа регистрации прав)

Раздел 1

КАДАСТРОВЫЙ ПЛАН ТЕРРИТОРИИ

Лист № 180	раздела 1	Всего листов раздела 1: 819	Всего разделов: 12	Всего листов: 39658
« 16 » августа 2024 г. № КУВИ-001/2024-208239709				
Номер кадастрового квартала: 29:22:000000				

Номер п/п	Кадастровый номер объекта недвижимости	Вид объекта недвижимости	Адрес	Площадь или основная характеристика	Категория земель	Виды разрешенного использования	Назначение (проектируемое назначение)	Кадастровая стоимость (руб)
1	2	3	4	5	6	7	8	9
896	29:22:000000:1396	Здание	Архангельская область, г Архангельск, ул Прибрежная	площадь: 121 кв.м	_____	_____	Нежилое	150860.46
897	29:22:000000:1397	Здание	Архангельская область, г Архангельск, ул Прибрежная	площадь: 58.5 кв.м	_____	_____	Нежилое	117488.37
898	29:22:000000:1398	Здание	Архангельская область, г Архангельск, ул Прибрежная	площадь: 49.7 кв.м	_____	_____	Нежилое	229834.88
899	29:22:000000:1399	Здание	Архангельская область, г Архангельск, ул Привокзальная	площадь: 175.8 кв.м	_____	_____	Нежилое	909282.53
900	29:22:000000:1400	Здание	Архангельская область, г Архангельск	площадь: 714.3 кв.м	_____	_____	Нежилое	8377858.99

полное наименование должности

М.П.

подпись

инициалы, фамилия

Филиал публично-правовой компании "Роскадастр" по Архангельской области и Ненецкому автономному округу

(полное наименование органа регистрации прав)

Раздел 1

КАДАСТРОВЫЙ ПЛАН ТЕРРИТОРИИ

Лист № 181	раздела 1	Всего листов раздела 1: 819	Всего разделов: 12	Всего листов: 39658
« 16 » августа 2024 г. № КУВИ-001/2024-208239709				
Номер кадастрового квартала: 29:22:000000				

Номер п/п	Кадастровый номер объекта недвижимости	Вид объекта недвижимости	Адрес	Площадь или основная характеристика	Категория земель	Виды разрешенного использования	Назначение (проектируемое назначение)	Кадастровая стоимость (руб)
1	2	3	4	5	6	7	8	9
901	29:22:000000:1401	Здание	Архангельская область, г Архангельск, ул Привокзальная	площадь: 22 кв.м	_____	_____	Нежилое	103649.83
902	29:22:000000:1402	Сооружение	Архангельская область, г Архангельск, проезд 8-й (Кузнечихинский промузел), д 1	протяженность: 1407 м	_____	_____	сети водоснабжения	684379.43
903	29:22:000000:1403	Здание	Архангельская область, г Архангельск, д 1	площадь: 86.5 кв.м	_____	_____	Жилое	813300.4
904	29:22:000000:1404	Здание	163038, Архангельская область, г Архангельск, пер Динамо, д 1	площадь: 52.6 кв.м	_____	_____	Жилое	162564.95
905	29:22:000000:1406	Здание	163017, Архангельская область, г Архангельск, ул Александра Грина, д 1	площадь: 49.8 кв.м	_____	_____	Жилое	87949.32

М.П.

Филиал публично-правовой компании "Роскадастр" по Архангельской области и Ненецкому автономному округу
(полное наименование органа регистрации прав)

Раздел 1

КАДАСТРОВЫЙ ПЛАН ТЕРРИТОРИИ

Лист № 182	раздела 1	Всего листов раздела 1: 819	Всего разделов: 12	Всего листов: 39658
« 16 » августа 2024 г. № КУВИ-001/2024-208239709				
Номер кадастрового квартала: 29:22:000000				

Номер п/п	Кадастровый номер объекта недвижимости	Вид объекта недвижимости	Адрес	Площадь или основная характеристика	Категория земель	Виды разрешенного использования	Назначение (проектируемое назначение)	Кадастровая стоимость (руб)
1	2	3	4	5	6	7	8	9
906	29:22:000000:1409	Здание	Архангельская область, г Архангельск, д 1	площадь: 64.9 кв.м	—	—	Нежилое	362282.95
907	29:22:000000:1410	Здание	Архангельская область, г Архангельск	площадь: 46.2 кв.м	—	—	Нежилое	112689.09
908	29:22:000000:1415	Сооружение	Архангельская область, г Архангельск	протяженность: 1699 м	—	—	Сети наружного освещения 0,4кВТ по ул.Речников; ул.Караванной; ул.Штурманской	39807.49
909	29:22:000000:1417	Сооружение	Архангельская область, г Архангельск	протяженность: 905 м	—	—	линии электропередач	100914.36
910	29:22:000000:1418	Сооружение	Архангельская область, г Архангельск	протяженность: 460 м	—	—	Сооружения энергетики и электропередачи	14370.37

полное наименование должности

М.П.

подпись

инициалы, фамилия

Филиал публично-правовой компании "Роскадастр" по Архангельской области и Ненецкому автономному округу
(полное наименование органа регистрации прав)

Раздел 1

КАДАСТРОВЫЙ ПЛАН ТЕРРИТОРИИ

Лист № 183	раздела 1	Всего листов раздела 1: 819	Всего разделов: 12	Всего листов: 39658
« 16 » августа 2024 г. № КУВИ-001/2024-208239709				
Номер кадастрового квартала: 29:22:000000				

Номер п/п	Кадастровый номер объекта недвижимости	Вид объекта недвижимости	Адрес	Площадь или основная характеристика	Категория земель	Виды разрешенного использования	Назначение (проектируемое назначение)	Кадастровая стоимость (руб)
1	2	3	4	5	6	7	8	9
911	29:22:000000:1419	Сооружение	Архангельская область, г Архангельск	протяженность: 3736 м	—	—	ВЛ-10 ПС Черная Курья 3,8км	185168.71
912	29:22:000000:1420	Сооружение	Архангельская область, г Архангельск	протяженность: 740 м	—	—	ВЛ-6 ТП68 в 135 КВ Опоры 47	36676.89
913	29:22:000000:1421	Сооружение	Архангельская область, г Архангельск	протяженность: 451 м	—	—	Электрическая сеть	14089.21
914	29:22:000000:1422	Сооружение	Архангельская область, г Архангельск	протяженность: 831 м	—	—	линии электропередач	104009.27
915	29:22:000000:1423	Сооружение	Архангельская область, г Архангельск	протяженность: 295 м	—	—	Линии электропередач	6911.84

полное наименование должности

М.П.

подпись

инициалы, фамилия

Филиал публично-правовой компании "Роскадастр" по Архангельской области и Ненецкому автономному округу
(полное наименование органа регистрации прав)

Раздел 1

КАДАСТРОВЫЙ ПЛАН ТЕРРИТОРИИ

Лист № 184	раздела 1	Всего листов раздела 1: 819	Всего разделов: 12	Всего листов: 39658
« 16 » августа 2024 г. № КУВИ-001/2024-208239709				
Номер кадастрового квартала: 29:22:000000				

Номер п/п	Кадастровый номер объекта недвижимости	Вид объекта недвижимости	Адрес	Площадь или основная характеристика	Категория земель	Виды разрешенного использования	Назначение (проектируемое назначение)	Кадастровая стоимость (руб)
1	2	3	4	5	6	7	8	9
916	29:22:000000:1425	Сооружение	Архангельская область, г Архангельск	протяженность: 91 м	—	—	Хозяйственное	41361.19
917	29:22:000000:1426	Сооружение	Архангельская область, г Архангельск	протяженность: 222 м	—	—	Хозяйственное	100903.13
918	29:22:000000:1427	Сооружение	Архангельская область, г Архангельск	протяженность: 319 м	—	—	нежилое	144991.43
919	29:22:000000:1428	Сооружение	Архангельская область, г Архангельск	протяженность: 374 м	—	—	Хозяйственное	169989.96
920	29:22:000000:1429	Сооружение	Архангельская область, г Архангельск, ул 40-летия Великой Победы	протяженность: 851 м	—	—	сети водопровода	1293628.08

полное наименование должности

М.П.

подпись

инициалы, фамилия

Филиал публично-правовой компании "Роскадастр" по Архангельской области и Ненецкому автономному округу

(полное наименование органа регистрации прав)

Раздел 1

КАДАСТРОВЫЙ ПЛАН ТЕРРИТОРИИ

Лист № 185	раздела 1	Всего листов раздела 1: 819	Всего разделов: 12	Всего листов: 39658
« 16 » августа 2024 г. № КУВИ-001/2024-208239709				
Номер кадастрового квартала: 29:22:000000				

Номер п/п	Кадастровый номер объекта недвижимости	Вид объекта недвижимости	Адрес	Площадь или основная характеристика	Категория земель	Виды разрешенного использования	Назначение (проектируемое назначение)	Кадастровая стоимость (руб)
1	2	3	4	5	6	7	8	9
921	29:22:000000:1430	Сооружение	Архангельская область, г Архангельск	протяженность: 1375 м	—	—	водопроводная сеть	668814.3
922	29:22:000000:1432	Сооружение	Архангельская область, г Архангельск	протяженность: 811 м	—	—	Производственное	339943.63
923	29:22:000000:1433	Сооружение	Архангельская область, г Архангельск	протяженность: 1248 м	—	—	Производственное	523119.17
924	29:22:000000:1434	Сооружение	Архангельская область, г Архангельск	протяженность: 34 м	—	—	Произвдтвеное	14251.64
925	29:22:000000:1435	Сооружение	Архангельская область, г Архангельск	протяженность: 2242 м	—	—	ВЛ-0,4кВ	52529.95

полное наименование должности

М.П.

подпись

инициалы, фамилия

Филиал публично-правовой компании "Роскадастр" по Архангельской области и Ненецкому автономному округу

(полное наименование органа регистрации прав)

Раздел 1

КАДАСТРОВЫЙ ПЛАН ТЕРРИТОРИИ

Лист № 186	раздела 1	Всего листов раздела 1: 819	Всего разделов: 12	Всего листов: 39658
« 16 » августа 2024 г. № КУВИ-001/2024-208239709				
Номер кадастрового квартала: 29:22:000000				

Номер п/п	Кадастровый номер объекта недвижимости	Вид объекта недвижимости	Адрес	Площадь или основная характеристика	Категория земель	Виды разрешенного использования	Назначение (проектируемое назначение)	Кадастровая стоимость (руб)
1	2	3	4	5	6	7	8	9
926	29:22:000000:1436	Сооружение	Архангельская область, г Архангельск	протяженность: 924 м	—	—	Электрические сети	21649.28
927	29:22:000000:1437	Сооружение	Архангельская область, Приморский р-н	протяженность: 6600 м	—	—	Линии электропередач	420542.89
928	29:22:000000:1438	Сооружение	Архангельская область, г Архангельск	протяженность: 6246 м	—	—	Линии электропередач	146343.48
929	29:22:000000:1439	Сооружение	Архангельская область, г Архангельск	протяженность: 740 м	—	—	Линии электропередач	23117.55
930	29:22:000000:1440	Сооружение	Архангельская область, г Архангельск	протяженность: 3141 м	—	—	линии электропередач	98124.64

полное наименование должности

М.П.

подпись

инициалы, фамилия

Филиал публично-правовой компании "Роскадастр" по Архангельской области и Ненецкому автономному округу

(полное наименование органа регистрации прав)

Раздел 1

КАДАСТРОВЫЙ ПЛАН ТЕРРИТОРИИ

Лист № 187	раздела 1	Всего листов раздела 1: 819	Всего разделов: 12	Всего листов: 39658
« 16 » августа 2024 г. № КУВИ-001/2024-208239709				
Номер кадастрового квартала: 29:22:000000				

Номер п/п	Кадастровый номер объекта недвижимости	Вид объекта недвижимости	Адрес	Площадь или основная характеристика	Категория земель	Виды разрешенного использования	Назначение (проектируемое назначение)	Кадастровая стоимость (руб)
1	2	3	4	5	6	7	8	9
931	29:22:000000:1441	Сооружение	Архангельская область, г Архангельск	протяженность: 2255 м	—	—	линии электропередач	52834.54
932	29:22:000000:1442	Сооружение	Архангельская область, г Архангельск	протяженность: 2929 м	—	—	линии электропередач	68626.33
933	29:22:000000:1443	Сооружение	Архангельская область, г Архангельск	протяженность: 1026 м	—	—	Линии электропередач	24039.13
934	29:22:000000:1444	Сооружение	Архангельская область, г Архангельск, кв-л Рабочий 2-й	протяженность: 1217 м	—	—	линии электропередач	28514.25
935	29:22:000000:1445	Сооружение	Архангельская область, г Архангельск, ул Вычегодская	протяженность: 1392 м	—	—	линии электропередач	32614.49

полное наименование должности

М.П.

подпись

инициалы, фамилия

Филиал публично-правовой компании "Роскадастр" по Архангельской области и Ненецкому автономному округу
(полное наименование органа регистрации прав)

Раздел 1

КАДАСТРОВЫЙ ПЛАН ТЕРРИТОРИИ

Лист № 188	раздела 1	Всего листов раздела 1: 819	Всего разделов: 12	Всего листов: 39658
« 16 » августа 2024 г. № КУВИ-001/2024-208239709				
Номер кадастрового квартала: 29:22:000000				

Номер п/п	Кадастровый номер объекта недвижимости	Вид объекта недвижимости	Адрес	Площадь или основная характеристика	Категория земель	Виды разрешенного использования	Назначение (проектируемое назначение)	Кадастровая стоимость (руб)
1	2	3	4	5	6	7	8	9
936	29:22:000000:1446	Сооружение	Архангельская область, г Архангельск	протяженность: 2388 м	—	—	Электрические сети 6 кВ от ПС - 8 до ТП - 645, ТП - 646, ТП - 647, ТП - 648, ТП - 649 в р-не ул. Пограничной и Вычегодской	118357.3
937	29:22:000000:1447	Сооружение	Архангельская область, г Архангельск	протяженность: 538 м	—	—	Линии электропередач	12605.31
938	29:22:000000:1448	Сооружение	Архангельская область, г Архангельск	протяженность: 3114 м	—	—	линии электропередач	72960.87
939	29:22:000000:1449	Сооружение	Архангельская область, г Архангельск	протяженность: 564 м	—	—	линии электропередач	37271.65
940	29:22:000000:1451	Сооружение	Архангельская область, г Архангельск	протяженность: 1454 м	—	—	линии электропередач	45422.87

полное наименование должности

М.П.

подпись

инициалы, фамилия

Филиал публично-правовой компании "Роскадастр" по Архангельской области и Ненецкому автономному округу
(полное наименование органа регистрации прав)

Раздел 1

КАДАСТРОВЫЙ ПЛАН ТЕРРИТОРИИ

Лист № 189	раздела 1	Всего листов раздела 1: 819	Всего разделов: 12	Всего листов: 39658
« 16 » августа 2024 г. № КУВИ-001/2024-208239709				
Номер кадастрового квартала: 29:22:000000				

Номер п/п	Кадастровый номер объекта недвижимости	Вид объекта недвижимости	Адрес	Площадь или основная характеристика	Категория земель	Виды разрешенного использования	Назначение (проектируемое назначение)	Кадастровая стоимость (руб)
1	2	3	4	5	6	7	8	9
941	29:22:000000:1452	Сооружение	Архангельская область, г Архангельск	протяженность: 4628 м	—	—	линии электропередач	108433.82
942	29:22:000000:1453	Сооружение	Архангельская область, г Архангельск	протяженность: 140 м	—	—	линии электропередач	3280.19
943	29:22:000000:1454	Сооружение	Архангельская область, г Архангельск	протяженность: 8 м	—	—	Линии электропередач	187.44
944	29:22:000000:1455	Сооружение	Архангельская область, г Архангельск	протяженность: 5311 м	—	—	Линии электропередач	263231
945	29:22:000000:1456	Сооружение	Архангельская область, г Архангельск	протяженность: 1666 м	—	—	Линии электропередач	39034.3

полное наименование должности

М.П.

подпись

инициалы, фамилия

Филиал публично-правовой компании "Роскадастр" по Архангельской области и Ненецкому автономному округу
(полное наименование органа регистрации прав)

Раздел 1

КАДАСТРОВЫЙ ПЛАН ТЕРРИТОРИИ

Лист № 190	раздела 1	Всего листов раздела 1: 819	Всего разделов: 12	Всего листов: 39658
« 16 » августа 2024 г. № КУВИ-001/2024-208239709				
Номер кадастрового квартала: 29:22:000000				

Номер п/п	Кадастровый номер объекта недвижимости	Вид объекта недвижимости	Адрес	Площадь или основная характеристика	Категория земель	Виды разрешенного использования	Назначение (проектируемое назначение)	Кадастровая стоимость (руб)
1	2	3	4	5	6	7	8	9
946	29:22:000000:1457	Сооружение	Архангельская область, г Архангельск	протяженность: 3733 м	—	—	Линии электропередач	87464.01
947	29:22:000000:1458	Сооружение	Архангельская область, г Архангельск	протяженность: 1398 м	—	—	Линии электропередач	32755.07
948	29:22:000000:1459	Сооружение	Архангельская область, г Архангельск	протяженность: 60 м	—	—	Линии электропередач	1405.8
949	29:22:000000:1460	Сооружение	Архангельская область, г Архангельск	протяженность: 4880 м	—	—	Линии электропередач	241869.2
950	29:22:000000:1461	Сооружение	Архангельская область, г Архангельск	протяженность: 895 м	—	—	Линии электропередач	27959.74

полное наименование должности

М.П.

подпись

инициалы, фамилия

Филиал публично-правовой компании "Роскадастр" по Архангельской области и Ненецкому автономному округу
(полное наименование органа регистрации прав)

Раздел 1

КАДАСТРОВЫЙ ПЛАН ТЕРРИТОРИИ

Лист № 191	раздела 1	Всего листов раздела 1: 819	Всего разделов: 12	Всего листов: 39658
« 16 » августа 2024 г. № КУВИ-001/2024-208239709				
Номер кадастрового квартала: 29:22:000000				

Номер п/п	Кадастровый номер объекта недвижимости	Вид объекта недвижимости	Адрес	Площадь или основная характеристика	Категория земель	Виды разрешенного использования	Назначение (проектируемое назначение)	Кадастровая стоимость (руб)
1	2	3	4	5	6	7	8	9
951	29:22:000000:1462	Сооружение	Архангельская область, г Архангельск	протяженность: 5328 м	—	—	линии электропередач	124834.78
952	29:22:000000:1463	Сооружение	Архангельская область, г Архангельск	протяженность: 174 м	—	—	линии электропередач	4076.81
953	29:22:000000:1464	Сооружение	Архангельская область, г Архангельск	протяженность: 8 м	—	—	Линии электропередач	187.44
954	29:22:000000:1465	Сооружение	Архангельская область, г Архангельск	протяженность: 6435 м	—	—	ВЛ-0,4 кВ от ТП № 624 и от ТП № 626 по ул. Гвардейская , д.7/1, стр 1	150771.74
955	29:22:000000:1466	Сооружение	Архангельская область, г Архангельск	протяженность: 4029 м	—	—	линии электропередач	94399.28

полное наименование должности

М.П.

подпись

инициалы, фамилия

Филиал публично-правовой компании "Роскадастр" по Архангельской области и Ненецкому автономному округу
(полное наименование органа регистрации прав)

Раздел 1

КАДАСТРОВЫЙ ПЛАН ТЕРРИТОРИИ

Лист № 192	раздела 1	Всего листов раздела 1: 819	Всего разделов: 12	Всего листов: 39658
« 16 » августа 2024 г. № КУВИ-001/2024-208239709				
Номер кадастрового квартала: 29:22:000000				

Номер п/п	Кадастровый номер объекта недвижимости	Вид объекта недвижимости	Адрес	Площадь или основная характеристика	Категория земель	Виды разрешенного использования	Назначение (проектируемое назначение)	Кадастровая стоимость (руб)
1	2	3	4	5	6	7	8	9
956	29:22:000000:1467	Сооружение	Архангельская область, г Архангельск	протяженность: 1340 м	—	—	Воздушные линии 0,4 кВ от ТП-124, ул. Попова до жилых домов ул. Попова	31396.14
957	29:22:000000:1468	Сооружение	Архангельская область, г Архангельск	протяженность: 3550 м	—	—	Линии электропередач	83176.33
958	29:22:000000:1469	Сооружение	Архангельская область, г Архангельск	объем: 970 куб.м	—	—	Производственное	693642.73
959	29:22:000000:1470	Сооружение	Архангельская область, г Архангельск	объем: 970 куб.м	—	—	Производственное	693642.73
960	29:22:000000:1471	Сооружение	Архангельская область, г Архангельск	объем: 970 куб.м	—	—	Производственное	693642.73

полное наименование должности

М.П.

подпись

инициалы, фамилия

Филиал публично-правовой компании "Роскадастр" по Архангельской области и Ненецкому автономному округу

(полное наименование органа регистрации прав)

Раздел 1

КАДАСТРОВЫЙ ПЛАН ТЕРРИТОРИИ

Лист № 193	раздела 1	Всего листов раздела 1: 819	Всего разделов: 12	Всего листов: 39658
« 16 » августа 2024 г. № КУВИ-001/2024-208239709				
Номер кадастрового квартала: 29:22:000000				

Номер п/п	Кадастровый номер объекта недвижимости	Вид объекта недвижимости	Адрес	Площадь или основная характеристика	Категория земель	Виды разрешенного использования	Назначение (проектируемое назначение)	Кадастровая стоимость (руб)
1	2	3	4	5	6	7	8	9
961	29:22:000000:1472	Сооружение	Архангельская область, г Архангельск	объем: 970 куб.м	—	—	Производственное	693642.73
962	29:22:000000:1473	Сооружение	Архангельская область, г Архангельск	объем: 970 куб.м	—	—	Производственное	693642.73
963	29:22:000000:1474	Сооружение	Архангельская область, г Архангельск	объем: 970 куб.м	—	—	Производственное	693642.73
964	29:22:000000:1475	Сооружение	Архангельская область, г Архангельск	объем: 970 куб.м	—	—	Производственное	693642.73
965	29:22:000000:1476	Сооружение	Архангельская область, г Архангельск	объем: 970 куб.м	—	—	Производственное	693642.73

полное наименование должности

М.П.

подпись

инициалы, фамилия

Филиал публично-правовой компании "Роскадастр" по Архангельской области и Ненецкому автономному округу
(полное наименование органа регистрации прав)

Раздел 1

КАДАСТРОВЫЙ ПЛАН ТЕРРИТОРИИ

Лист № 194	раздела 1	Всего листов раздела 1: 819	Всего разделов: 12	Всего листов: 39658
« 16 » августа 2024 г. № КУВИ-001/2024-208239709				
Номер кадастрового квартала: 29:22:000000				

Номер п/п	Кадастровый номер объекта недвижимости	Вид объекта недвижимости	Адрес	Площадь или основная характеристика	Категория земель	Виды разрешенного использования	Назначение (проектируемое назначение)	Кадастровая стоимость (руб)
1	2	3	4	5	6	7	8	9
966	29:22:000000:1477	Сооружение	Архангельская область, г Архангельск	объем: 3000 куб.м	—	—	Производственное	1574363.7
967	29:22:000000:1478	Сооружение	Архангельская область, г Архангельск	объем: 400 куб.м	—	—	Производственное	426750.6
968	29:22:000000:1479	Сооружение	Архангельская область, г Архангельск	объем: 400 куб.м	—	—	Производственное	426750.6
969	29:22:000000:1480	Сооружение	Архангельская область, г Архангельск	объем: 400 куб.м	—	—	Производственное	426750.6
970	29:22:000000:1481	Сооружение	Архангельская область, г Архангельск	объем: 3000 куб.м	—	—	Производственное	1574363.7

полное наименование должности

М.П.

подпись

инициалы, фамилия

Филиал публично-правовой компании "Роскадастр" по Архангельской области и Ненецкому автономному округу
(полное наименование органа регистрации прав)

Раздел 1

КАДАСТРОВЫЙ ПЛАН ТЕРРИТОРИИ

Лист № 195	раздела 1	Всего листов раздела 1: 819	Всего разделов: 12	Всего листов: 39658
« 16 » августа 2024 г. № КУВИ-001/2024-208239709				
Номер кадастрового квартала: 29:22:000000				

Номер п/п	Кадастровый номер объекта недвижимости	Вид объекта недвижимости	Адрес	Площадь или основная характеристика	Категория земель	Виды разрешенного использования	Назначение (проектируемое назначение)	Кадастровая стоимость (руб)
1	2	3	4	5	6	7	8	9
971	29:22:000000:1482	Сооружение	Архангельская область, г Архангельск	объем: 200 куб.м	—	—	Промежуточная (нулевая) емкость для мазута	328713.3
972	29:22:000000:1483	Сооружение	Архангельская область, г Архангельск	протяженность: 59 м	—	—	Хозяйственное	135815.67
973	29:22:000000:1485	Сооружение	Архангельская область, г Архангельск	протяженность: 552 м	—	—	Хозяйственное	498322.69
974	29:22:000000:1486	Сооружение	Архангельская область, г Архангельск	протяженность: 375 м	—	—	Сооружения энергетики и электропередачи	157140.27
975	29:22:000000:1487	Сооружение	Архангельская область, г Архангельск	протяженность: 160 м	—	—	Сооружения энергетики и электропередачи	67046.52

полное наименование должности

М.П.

подпись

инициалы, фамилия

Филиал публично-правовой компании "Роскадастр" по Архангельской области и Ненецкому автономному округу
(полное наименование органа регистрации прав)

Раздел 1

КАДАСТРОВЫЙ ПЛАН ТЕРРИТОРИИ

Лист № 196	раздела 1	Всего листов раздела 1: 819	Всего разделов: 12	Всего листов: 39658
« 16 » августа 2024 г. № КУВИ-001/2024-208239709				
Номер кадастрового квартала: 29:22:000000				

Номер п/п	Кадастровый номер объекта недвижимости	Вид объекта недвижимости	Адрес	Площадь или основная характеристика	Категория земель	Виды разрешенного использования	Назначение (проектируемое назначение)	Кадастровая стоимость (руб)
1	2	3	4	5	6	7	8	9
976	29:22:000000:1488	Сооружение	Архангельская область, г Архангельск	протяженность: 177 м	—	—	промышленное	131107.09
977	29:22:000000:1489	Сооружение	Архангельская область, г Архангельск	протяженность: 3420 м	—	—	Электролиния уличного освещения	80130.44
978	29:22:000000:1490	Сооружение	Архангельская область, г Архангельск	протяженность: 2697 м	—	—	Хозяйственное	338737.97
979	29:16:000000:1491	Сооружение	Архангельская область, город Архангельск г.о, г Архангельск, Зеленый Бор	протяженность: 2259 м	—	—	10.1 сооружения водозаборные	1098801.09
980	29:22:000000:1492	Сооружение	Архангельская область, г Архангельск	высота: 28 м	—	—	Хозяйственное	243431.88

полное наименование должности

М.П.

подпись

инициалы, фамилия

Филиал публично-правовой компании "Роскадастр" по Архангельской области и Ненецкому автономному округу
(полное наименование органа регистрации прав)

Раздел 1

КАДАСТРОВЫЙ ПЛАН ТЕРРИТОРИИ

Лист № 197	раздела 1	Всего листов раздела 1: 819	Всего разделов: 12	Всего листов: 39658
« 16 » августа 2024 г. № КУВИ-001/2024-208239709				
Номер кадастрового квартала: 29:22:000000				

Номер п/п	Кадастровый номер объекта недвижимости	Вид объекта недвижимости	Адрес	Площадь или основная характеристика	Категория земель	Виды разрешенного использования	Назначение (проектируемое назначение)	Кадастровая стоимость (руб)
1	2	3	4	5	6	7	8	9
981	29:22:000000:1493	Сооружение	Архангельская область, г Архангельск	протяженность: 276 м	—	—	Хозяйственное	1008554.25
982	29:22:000000:1494	Сооружение	Архангельская область, г Архангельск	площадь: 227.8 кв.м	—	—	Мост №7	733949.73
983	29:22:000000:1495	Сооружение	Архангельская область, г Архангельск	площадь: 1474 кв.м	—	—	асфальтовое покрытие площади	367228.97
984	29:22:000000:1496	Сооружение	Архангельская область, г Архангельск	протяженность: 177 м, площадь застройки: 3745.8 кв.м	—	—	Причал	8212079.53
985	29:22:000000:1499	Сооружение	Архангельская область, г Архангельск	протяженность: 228 м	—	—	Инженерное	402409.51

полное наименование должности

М.П.

подпись

инициалы, фамилия

Филиал публично-правовой компании "Роскадастр" по Архангельской области и Ненецкому автономному округу
(полное наименование органа регистрации прав)

Раздел 1

КАДАСТРОВЫЙ ПЛАН ТЕРРИТОРИИ

Лист № 198	раздела 1	Всего листов раздела 1: 819	Всего разделов: 12	Всего листов: 39658
« 16 » августа 2024 г. № КУВИ-001/2024-208239709				
Номер кадастрового квартала: 29:22:000000				

Номер п/п	Кадастровый номер объекта недвижимости	Вид объекта недвижимости	Адрес	Площадь или основная характеристика	Категория земель	Виды разрешенного использования	Назначение (проектируемое назначение)	Кадастровая стоимость (руб)
1	2	3	4	5	6	7	8	9
986	29:22:000000:1500	Сооружение	Архангельская область, г Архангельск	протяженность: 632 м	—	—	Сети горячего водоснабжения	1115450.93
987	29:22:000000:1501	Сооружение	Архангельская область, г Архангельск	протяженность: 8 м	—	—	Инженерное	14119.63
988	29:22:000000:1502	Сооружение	Архангельская область, г Архангельск	протяженность: 818 м	—	—	Хозяйственное	1924976.5
989	29:22:000000:1503	Сооружение	Архангельская область, г Архангельск	протяженность: 386 м	—	—	Хозяйственное	908362.99
990	29:22:000000:1505	Сооружение	Архангельская область, г Архангельск	протяженность: 181 м	—	—	тепловая сеть	319456.67

полное наименование должности

М.П.

подпись

инициалы, фамилия

Филиал публично-правовой компании "Роскадастр" по Архангельской области и Ненецкому автономному округу

(полное наименование органа регистрации прав)

Раздел 1

КАДАСТРОВЫЙ ПЛАН ТЕРРИТОРИИ

Лист № 199	раздела 1	Всего листов раздела 1: 819	Всего разделов: 12	Всего листов: 39658
« 16 » августа 2024 г. № КУВИ-001/2024-208239709				
Номер кадастрового квартала: 29:22:000000				

Номер п/п	Кадастровый номер объекта недвижимости	Вид объекта недвижимости	Адрес	Площадь или основная характеристика	Категория земель	Виды разрешенного использования	Назначение (проектируемое назначение)	Кадастровая стоимость (руб)
1	2	3	4	5	6	7	8	9
991	29:22:000000:1506	Сооружение	Архангельская область, г Архангельск	протяженность: 386 м	—	—	Коммунального хозяйства	681272.24
992	29:22:000000:1507	Сооружение	Архангельская область, г Архангельск	протяженность: 5308 м	—	—	Тепловая сеть	9368375.83
993	29:22:000000:1509	Сооружение	163059, Архангельская область, г Архангельск, ул Партизанская, д 28, к 1	протяженность: 181 м	—	—	Тепловая сеть	319456.67
994	29:22:000000:1510	Сооружение	Архангельская область, г Архангельск, ул Добролюбова, д 18, корп 1	протяженность: 268 м	—	—	Коммунального хозяйства	473007.67
995	29:22:000000:1511	Сооружение	Архангельская область, г Архангельск	протяженность: 409 м	—	—	Коммунального хозяйства	721866.19

полное наименование должности

М.П.

подпись

инициалы, фамилия

Филиал публично-правовой компании "Роскадастр" по Архангельской области и Ненецкому автономному округу

(полное наименование органа регистрации прав)

Раздел 1

КАДАСТРОВЫЙ ПЛАН ТЕРРИТОРИИ

Лист № 200	раздела 1	Всего листов раздела 1: 819	Всего разделов: 12	Всего листов: 39658
« 16 » августа 2024 г. № КУВИ-001/2024-208239709				
Номер кадастрового квартала: 29:22:000000				

Номер п/п	Кадастровый номер объекта недвижимости	Вид объекта недвижимости	Адрес	Площадь или основная характеристика	Категория земель	Виды разрешенного использования	Назначение (проектируемое назначение)	Кадастровая стоимость (руб)
1	2	3	4	5	6	7	8	9
996	29:22:000000:1512	Сооружение	Архангельская область, г Архангельск, д 20	протяженность: 332 м	—	—	Тепловая сеть от ТП №3	585964.73
997	29:22:000000:1513	Сооружение	Архангельская область, г Архангельск	протяженность: 4691 м	—	—	Тепловые сети от ЗУТ 1-1	8279399.21
998	29:22:000000:1514	Сооружение	Архангельская область, г Архангельск	протяженность: 17 м	—	—	Коммунального хозяйства	30004.22
999	29:22:000000:1515	Сооружение	Архангельская область, г Архангельск	протяженность: 414 м	—	—	Коммунального хозяйства	730690.96
1000	29:22:000000:1516	Сооружение	Архангельская область, г Архангельск	протяженность: 885 м	—	—	Коммунального хозяйства	1561984.29

полное наименование должности

М.П.

подпись

инициалы, фамилия

Филиал публично-правовой компании "Роскадастр" по Архангельской области и Ненецкому автономному округу
(полное наименование органа регистрации прав)

Раздел 1

КАДАСТРОВЫЙ ПЛАН ТЕРРИТОРИИ

Лист № 201	раздела 1	Всего листов раздела 1: 819	Всего разделов: 12	Всего листов: 39658
« 16 » августа 2024 г. № КУВИ-001/2024-208239709				
Номер кадастрового квартала: 29:22:000000				

Номер п/п	Кадастровый номер объекта недвижимости	Вид объекта недвижимости	Адрес	Площадь или основная характеристика	Категория земель	Виды разрешенного использования	Назначение (проектируемое назначение)	Кадастровая стоимость (руб)
1	2	3	4	5	6	7	8	9
1001	29:22:000000:1517	Сооружение	Архангельская область, г Архангельск	протяженность: 272 м	—	—	Коммунального хозяйства	480067.49
1002	29:22:000000:1519	Сооружение	Архангельская область, г Архангельск	протяженность: 407 м	—	—	Тепловая сеть	718336.28
1003	29:22:000000:1521	Сооружение	Архангельская область, г Архангельск	протяженность: 2103 м	—	—	Хозяйственное	3711698.26
1004	29:22:000000:1522	Сооружение	Архангельская область, г Архангельск	протяженность: 2273 м	—	—	Коммунального хозяйства	4011740.44
1005	29:22:000000:1523	Сооружение	Архангельская область, г Архангельск, окр. Соломбальский	протяженность: 700 м	—	—	10. Сооружения коммунального хозяйства	1235467.8

полное наименование должности

М.П.

подпись

инициалы, фамилия

Филиал публично-правовой компании "Роскадастр" по Архангельской области и Ненецкому автономному округу
(полное наименование органа регистрации прав)

Раздел 1

КАДАСТРОВЫЙ ПЛАН ТЕРРИТОРИИ

Лист № 202	раздела 1	Всего листов раздела 1: 819	Всего разделов: 12	Всего листов: 39658
« 16 » августа 2024 г. № КУВИ-001/2024-208239709				
Номер кадастрового квартала: 29:22:000000				

Номер п/п	Кадастровый номер объекта недвижимости	Вид объекта недвижимости	Адрес	Площадь или основная характеристика	Категория земель	Виды разрешенного использования	Назначение (проектируемое назначение)	Кадастровая стоимость (руб)
1	2	3	4	5	6	7	8	9
1006	29:22:000000:1524	Сооружение	Архангельская область, г Архангельск	протяженность: 24 м	—	—	Хозяйственное	42358.9
1007	29:22:000000:1525	Сооружение	Архангельская область, г Архангельск	протяженность: 1194 м	—	—	Хозяйственное	3476194.67
1008	29:22:000000:1526	Сооружение	Архангельская область, г Архангельск	протяженность: 3055 м	—	—	Хозяйственное	5391934.47
1009	29:22:000000:1527	Сооружение	Архангельская область, г Архангельск	протяженность: 1947 м	—	—	Хозяйственное	3436365.44
1010	29:22:000000:1528	Сооружение	Архангельская область, г Архангельск	протяженность: 322 м	—	—	Хозяйственное	369784.8

полное наименование должности

М.П.

подпись

инициалы, фамилия

Филиал публично-правовой компании "Роскадастр" по Архангельской области и Ненецкому автономному округу
(полное наименование органа регистрации прав)

Раздел 1

КАДАСТРОВЫЙ ПЛАН ТЕРРИТОРИИ

Лист № 203	раздела 1	Всего листов раздела 1: 819	Всего разделов: 12	Всего листов: 39658
« 16 » августа 2024 г. № КУВИ-001/2024-208239709				
Номер кадастрового квартала: 29:22:000000				

Номер п/п	Кадастровый номер объекта недвижимости	Вид объекта недвижимости	Адрес	Площадь или основная характеристика	Категория земель	Виды разрешенного использования	Назначение (проектируемое назначение)	Кадастровая стоимость (руб)
1	2	3	4	5	6	7	8	9
1011	29:22:000000:1529	Сооружение	Архангельская область, г Архангельск, ул Розы Шаниной	протяженность: 253 м	_____	_____	Электросети	5927.78
1012	29:22:000000:1530	Сооружение	Архангельская область, г Архангельск	протяженность: 940 м	_____	_____	Хозяйственное	22024.15
1013	29:22:000000:1531	Сооружение	Архангельская область, г Архангельск, ул Прокопия Галушина	протяженность: 669 м	_____	_____	Электролиния уличного освещения	15674.64
1014	29:22:000000:1532	Сооружение	Архангельская область, г Архангельск	протяженность: 208 м	_____	_____	КЛ-0,4 кВ от ТП до жилых домов в Аэропорту Архангельск д.2, д.4	26124.4
1015	29:22:000000:1533	Сооружение	Архангельская область, г Архангельск	протяженность: 53 м	_____	_____	Кл - 0,4 кВ	6656.7

полное наименование должности

М.П.

подпись

инициалы, фамилия

Филиал публично-правовой компании "Роскадастр" по Архангельской области и Ненецкому автономному округу
(полное наименование органа регистрации прав)

Раздел 1

КАДАСТРОВЫЙ ПЛАН ТЕРРИТОРИИ

Лист № 204	раздела 1	Всего листов раздела 1: 819	Всего разделов: 12	Всего листов: 39658
« 16 » августа 2024 г. № КУВИ-001/2024-208239709				
Номер кадастрового квартала: 29:22:000000				

Номер п/п	Кадастровый номер объекта недвижимости	Вид объекта недвижимости	Адрес	Площадь или основная характеристика	Категория земель	Виды разрешенного использования	Назначение (проектируемое назначение)	Кадастровая стоимость (руб)
1	2	3	4	5	6	7	8	9
1016	29:22:000000:1534	Сооружение	Архангельская область, г Архангельск	протяженность: 176 м	_____	_____	КЛ-0,4 кВ от ТП №654 до д. 14 стр.1 по ул. Рейдовой	22105.26
1017	29:22:000000:1535	Сооружение	Архангельская область, г Архангельск	протяженность: 3013 м	_____	_____	дороги	10896559.7
1018	29:22:000000:1536	Сооружение	Архангельская область, г Архангельск	протяженность: 184 м	_____	_____	линии электропередач	23110.04
1019	29:22:000000:1537	Сооружение	Архангельская область, г Архангельск	высота: 25 м	_____	_____	Хозяйственное	26799.84
1020	29:22:000000:1538	Сооружение	Архангельская область, г Архангельск	высота: 26 м	_____	_____	Хозяйственное	35733.12

полное наименование должности

М.П.

подпись

инициалы, фамилия

Филиал публично-правовой компании "Роскадастр" по Архангельской области и Ненецкому автономному округу
(полное наименование органа регистрации прав)

Раздел 1

КАДАСТРОВЫЙ ПЛАН ТЕРРИТОРИИ

Лист № 205	раздела 1	Всего листов раздела 1: 819	Всего разделов: 12	Всего листов: 39658
« 16 » августа 2024 г. № КУВИ-001/2024-208239709				
Номер кадастрового квартала: 29:22:000000				

Номер п/п	Кадастровый номер объекта недвижимости	Вид объекта недвижимости	Адрес	Площадь или основная характеристика	Категория земель	Виды разрешенного использования	Назначение (проектируемое назначение)	Кадастровая стоимость (руб)
1	2	3	4	5	6	7	8	9
1021	29:22:000000:1539	Сооружение	Архангельская область, г Архангельск	протяженность: 1243 м	—	—	Хозяйственное	2193837.82
1022	29:22:000000:1540	Сооружение	Архангельская область, г Архангельск	протяженность: 1253 м	—	—	Железнодорожные пути	4578690.13
1023	29:22:000000:1541	Сооружение	Архангельская область, г Архангельск	протяженность: 8256 м	—	—	линии электропередач	193437.68
1024	29:22:000000:1542	Сооружение	Архангельская область, г Архангельск	протяженность: 676 м	—	—	Линии электропередач	33504.83
1025	29:22:000000:1543	Сооружение	Архангельская область, Приморский р-н	протяженность: 1168 м	—	—	линии электропередач	27015.34

полное наименование должности

М.П.

подпись

инициалы, фамилия

Филиал публично-правовой компании "Роскадастр" по Архангельской области и Ненецкому автономному округу
(полное наименование органа регистрации прав)

Раздел 1

КАДАСТРОВЫЙ ПЛАН ТЕРРИТОРИИ

Лист № 206	раздела 1	Всего листов раздела 1: 819	Всего разделов: 12	Всего листов: 39658
« 16 » августа 2024 г. № КУВИ-001/2024-208239709				
Номер кадастрового квартала: 29:22:000000				

Номер п/п	Кадастровый номер объекта недвижимости	Вид объекта недвижимости	Адрес	Площадь или основная характеристика	Категория земель	Виды разрешенного использования	Назначение (проектируемое назначение)	Кадастровая стоимость (руб)
1	2	3	4	5	6	7	8	9
1026	29:22:000000:1544	Сооружение	Архангельская область, г Архангельск	протяженность: 546 м	—	—	Хозяйственное	265580.08
1027	29:22:000000:1545	Сооружение	Архангельская область, г Архангельск	протяженность: 3293 м	—	—	Ливневая канализация	1496729.75
1028	29:22:000000:1546	Сооружение	Архангельская область, г Архангельск	протяженность: 130 м, площадь: 912,8 кв.м	—	—	Хозяйственное	2001170.96
1029	29:22:000000:1557	Здание	163023, Архангельская область, г Архангельск, ул Льва Толстого, д 10	площадь: 376 кв.м	—	—	Жилое	881151.26
1030	29:22:000000:1559	Здание	163009, Архангельская область, г Архангельск, ул Емельяна Пугачева, д 10	площадь: 325.9 кв.м	—	—	Многоквартирный дом	2327687.31

полное наименование должности

М.П.

подпись

инициалы, фамилия

Филиал публично-правовой компании "Роскадастр" по Архангельской области и Ненецкому автономному округу
(полное наименование органа регистрации прав)

Раздел 1

КАДАСТРОВЫЙ ПЛАН ТЕРРИТОРИИ

Лист № 207	раздела 1	Всего листов раздела 1: 819	Всего разделов: 12	Всего листов: 39658
« 16 » августа 2024 г. № КУВИ-001/2024-208239709				
Номер кадастрового квартала: 29:22:000000				

Номер п/п	Кадастровый номер объекта недвижимости	Вид объекта недвижимости	Адрес	Площадь или основная характеристика	Категория земель	Виды разрешенного использования	Назначение (проектируемое назначение)	Кадастровая стоимость (руб)
1	2	3	4	5	6	7	8	9
1031	29:22:000000:1560	Здание	Архангельская область, г Архангельск, д 10	площадь: 39.3 кв.м	—	—	Нежилое	263091.38
1032	29:22:000000:1561	Здание	Архангельская область, г Архангельск, пер 1-й Ленинградский, д 10	площадь: 84.4 кв.м	—	—	Жилое	290970.36
1033	29:22:000000:1564	Здание	Архангельская область, г Архангельск, д 100	площадь: 16.2 кв.м	—	—	Жилое	50447.24
1034	29:22:000000:1565	Здание	Архангельская область, г Архангельск, д 100Б	площадь: 56.8 кв.м	—	—	Жилое	176876.73
1035	29:22:000000:1574	Здание	163009, Архангельская область, г Архангельск, ул Емельяна Пугачева, д 11	площадь: 59.1 кв.м	—	—	Многоквартирный дом	422112.06

полное наименование должности

М.П.

подпись

инициалы, фамилия

Филиал публично-правовой компании "Роскадастр" по Архангельской области и Ненецкому автономному округу
(полное наименование органа регистрации прав)

Раздел 1

КАДАСТРОВЫЙ ПЛАН ТЕРРИТОРИИ

Лист № 208	раздела 1	Всего листов раздела 1: 819	Всего разделов: 12	Всего листов: 39658
« 16 » августа 2024 г. № КУВИ-001/2024-208239709				
Номер кадастрового квартала: 29:22:000000				

Номер п/п	Кадастровый номер объекта недвижимости	Вид объекта недвижимости	Адрес	Площадь или основная характеристика	Категория земель	Виды разрешенного использования	Назначение (проектируемое назначение)	Кадастровая стоимость (руб)
1	2	3	4	5	6	7	8	9
1036	29:22:000000:1579	Здание	Архангельская область, г Архангельск, кв-л Рабочий 1-й, д 13	площадь: 84 кв.м	_____	_____	Жилое	225651.9
1037	29:22:000000:1582	Здание	163015, Архангельская область, г Архангельск, ул Чкалова, д 14	площадь: 344.4 кв.м	_____	_____	Многоквартирный дом	1565340.34
1038	29:22:000000:1584	Сооружение	Архангельская область, г Архангельск, ул Космонавта Комарова, д 14	протяженность: 2770 м	_____	_____	Хозяйственное	1259016.52
1039	29:22:000000:1585	Здание	Архангельская область, г Архангельск, ул Космонавта Комарова, д 14, корп 2	площадь: 5202.4 кв.м	_____	_____	Нежилое	13121144.04
1040	29:22:000000:1588	Сооружение	Архангельская область, г Архангельск	протяженность: 212 м	_____	_____	Тепловая сеть	374170.25

полное наименование должности

М.П.

подпись

инициалы, фамилия

Филиал публично-правовой компании "Роскадастр" по Архангельской области и Ненецкому автономному округу
(полное наименование органа регистрации прав)

Раздел 1

КАДАСТРОВЫЙ ПЛАН ТЕРРИТОРИИ

Лист № 209	раздела 1	Всего листов раздела 1: 819	Всего разделов: 12	Всего листов: 39658
« 16 » августа 2024 г. № КУВИ-001/2024-208239709				
Номер кадастрового квартала: 29:22:000000				

Номер п/п	Кадастровый номер объекта недвижимости	Вид объекта недвижимости	Адрес	Площадь или основная характеристика	Категория земель	Виды разрешенного использования	Назначение (проектируемое назначение)	Кадастровая стоимость (руб)
1	2	3	4	5	6	7	8	9
1041	29:22:000000:1591	Здание	Архангельская область, г Архангельск, ул Онежская, д 15	площадь: 561.5 кв.м	_____	_____	Нежилое	5329025.62
1042	29:22:000000:1597	Здание	Архангельская область, г Архангельск, кв-л Рабочий 1-й, д 16	площадь: 120.9 кв.м	_____	_____	Многоквартирный дом	495823.34
1043	29:22:000000:1602	Здание	Архангельская область, г Архангельск, кв-л Рабочий 1-й, д 17	площадь: 81.9 кв.м	_____	_____	Жилое	253119.19
1044	29:22:000000:1603	Здание	Архангельская область, г Архангельск, ул 5 авиаполка ГВФ, д 17	площадь: 34.6 кв.м	_____	_____	Жилое	61105.35
1045	29:22:000000:1605	Здание	Архангельская область, г Архангельск, кв-л Рабочий 1-й, д 19	площадь: 44.7 кв.м	_____	_____	Жилое	138149.3

полное наименование должности

М.П.

подпись

инициалы, фамилия

Филиал публично-правовой компании "Роскадастр" по Архангельской области и Ненецкому автономному округу
(полное наименование органа регистрации прав)

Раздел 1

КАДАСТРОВЫЙ ПЛАН ТЕРРИТОРИИ

Лист № 210	раздела 1	Всего листов раздела 1: 819	Всего разделов: 12	Всего листов: 39658
« 16 » августа 2024 г. № КУВИ-001/2024-208239709				
Номер кадастрового квартала: 29:22:000000				

Номер п/п	Кадастровый номер объекта недвижимости	Вид объекта недвижимости	Адрес	Площадь или основная характеристика	Категория земель	Виды разрешенного использования	Назначение (проектируемое назначение)	Кадастровая стоимость (руб)
1	2	3	4	5	6	7	8	9
1046	29:22:000000:1609	Здание	Архангельская область, г Архангельск, д 2	площадь: 45.8 кв.м	_____	_____	Жилое	111717.39
1047	29:22:000000:1626	Сооружение	Архангельская область, г Архангельск	протяженность: 237 м	_____	_____	Ливневая канализация	107720.91
1048	29:22:000000:1627	Сооружение	Архангельская область, г Архангельск	высота: 28 м	_____	_____	сооружение	243431.88
1049	29:22:000000:1632	Сооружение	Архангельская область, г Архангельск	высота: 28 м	_____	_____	Производственное	243431.88
1050	29:22:000000:1633	Сооружение	Архангельская область, г Архангельск	высота: 28 м	_____	_____	Производственное	243431.88

_____ полное наименование должности

М.П.

_____ подпись_____ инициалы, фамилия

Филиал публично-правовой компании "Роскадастр" по Архангельской области и Ненецкому автономному округу
(полное наименование органа регистрации прав)

Раздел 1

КАДАСТРОВЫЙ ПЛАН ТЕРРИТОРИИ

Лист № 211	раздела 1	Всего листов раздела 1: 819	Всего разделов: 12	Всего листов: 39658
« 16 » августа 2024 г. № КУВИ-001/2024-208239709				
Номер кадастрового квартала: 29:22:000000				

Номер п/п	Кадастровый номер объекта недвижимости	Вид объекта недвижимости	Адрес	Площадь или основная характеристика	Категория земель	Виды разрешенного использования	Назначение (проектируемое назначение)	Кадастровая стоимость (руб)
1	2	3	4	5	6	7	8	9
1051	29:22:000000:1651	Сооружение	Архангельская область, г Архангельск	протяженность: 280 м	—	—	Водопроводные сети	136194.91
1052	29:22:000000:1652	Сооружение	Архангельская область, г Архангельск	протяженность: 399 м	—	—	сооружение	181352.92
1053	29:22:000000:1653	Сооружение	Архангельская область, г Архангельск	протяженность: 520 м	—	—	сооружение	315132.9
1054	29:22:000000:1654	Сооружение	Архангельская область, г Архангельск	протяженность: 155 м	—	—	Линии электропередач	19467.7
1055	29:22:000000:1655	Сооружение	Архангельская область, г Архангельск	протяженность: 315 м	—	—	линии электропередач	39563.39

полное наименование должности

М.П.

подпись

инициалы, фамилия

Филиал публично-правовой компании "Роскадастр" по Архангельской области и Ненецкому автономному округу
(полное наименование органа регистрации прав)

Раздел 1

КАДАСТРОВЫЙ ПЛАН ТЕРРИТОРИИ

Лист № 212	раздела 1	Всего листов раздела 1: 819	Всего разделов: 12	Всего листов: 39658
« 16 » августа 2024 г. № КУВИ-001/2024-208239709				
Номер кадастрового квартала: 29:22:000000				

Номер п/п	Кадастровый номер объекта недвижимости	Вид объекта недвижимости	Адрес	Площадь или основная характеристика	Категория земель	Виды разрешенного использования	Назначение (проектируемое назначение)	Кадастровая стоимость (руб)
1	2	3	4	5	6	7	8	9
1056	29:22:000000:1656	Сооружение	163000, Архангельская область, г Архангельск, ул Розы Люксембург, д 3	протяженность: 74 м	_____	_____	Электрические сети	9294.26
1057	29:22:000000:1657	Сооружение	Архангельская область, г Архангельск	протяженность: 313 м	_____	_____	Линии электропередач	59056.43
1058	29:22:000000:1658	Сооружение	Архангельская область, г Архангельск	протяженность: 1116 м	_____	_____	Линии электропередач	269020.91
1059	29:22:000000:1659	Сооружение	Архангельская область, г Архангельск	протяженность: 228 м	_____	_____	КЛ-0,4 Кв от ТП-778	28636.36
1060	29:22:000000:1660	Сооружение	Архангельская область, г Архангельск	протяженность: 59 м	_____	_____	Линии электропередач	7410.29

полное наименование должности

М.П.

подпись

инициалы, фамилия

Филиал публично-правовой компании "Роскадастр" по Архангельской области и Ненецкому автономному округу
(полное наименование органа регистрации прав)

Раздел 1

КАДАСТРОВЫЙ ПЛАН ТЕРРИТОРИИ

Лист № 213	раздела 1	Всего листов раздела 1: 819	Всего разделов: 12	Всего листов: 39658
« 16 » августа 2024 г. № КУВИ-001/2024-208239709				
Номер кадастрового квартала: 29:22:000000				

Номер п/п	Кадастровый номер объекта недвижимости	Вид объекта недвижимости	Адрес	Площадь или основная характеристика	Категория земель	Виды разрешенного использования	Назначение (проектируемое назначение)	Кадастровая стоимость (руб)
1	2	3	4	5	6	7	8	9
1061	29:22:000000:1661	Сооружение	Архангельская область, г Архангельск	протяженность: 295 м	—	—	Кабельная линия электроснабжения причалов №110, 111	53901.21
1062	29:22:000000:1662	Сооружение	Архангельская область, г Архангельск	протяженность: 28 м	—	—	Линии электропередач	3516.75
1063	29:22:000000:1663	Сооружение	Архангельская область, г Архангельск	протяженность: 117 м	—	—	линии электропередач	14694.97
1064	29:22:000000:1664	Сооружение	Архангельская область, г Архангельск	протяженность: 16 м	—	—	Мост	230240.94
1065	29:22:000000:1665	Сооружение	Архангельская область, г Архангельск	протяженность: 246 м	—	—	Лебежская эстакада моста	865381.01

полное наименование должности

М.П.

подпись

инициалы, фамилия

Филиал публично-правовой компании "Роскадастр" по Архангельской области и Ненецкому автономному округу
(полное наименование органа регистрации прав)

Раздел 1

КАДАСТРОВЫЙ ПЛАН ТЕРРИТОРИИ

Лист № 214	раздела 1	Всего листов раздела 1: 819	Всего разделов: 12	Всего листов: 39658
« 16 » августа 2024 г. № КУВИ-001/2024-208239709				
Номер кадастрового квартала: 29:22:000000				

Номер п/п	Кадастровый номер объекта недвижимости	Вид объекта недвижимости	Адрес	Площадь или основная характеристика	Категория земель	Виды разрешенного использования	Назначение (проектируемое назначение)	Кадастровая стоимость (руб)
1	2	3	4	5	6	7	8	9
1066	29:22:000000:1666	Сооружение	Архангельская область, г Архангельск	протяженность: 96 м	—	—	канализационная сеть	118033.57
1067	29:22:000000:1667	Сооружение	Архангельская область, г Архангельск	протяженность: 394 м	—	—	Ливневая канализация	179080.33
1068	29:22:000000:1668	Сооружение	Архангельская область, г Архангельск	протяженность: 213 м	—	—	Ливневая канализация	96812.46
1069	29:22:000000:1669	Сооружение	Архангельская область, г Архангельск	протяженность: 1319 м	—	—	канализационная сеть	599510.03
1070	29:22:000000:1670	Сооружение	Архангельская область, г Архангельск	протяженность: 132 м	—	—	Канализационная сеть	59996.46

полное наименование должности

М.П.

подпись

инициалы, фамилия

Филиал публично-правовой компании "Роскадастр" по Архангельской области и Ненецкому автономному округу
(полное наименование органа регистрации прав)

Раздел 1

КАДАСТРОВЫЙ ПЛАН ТЕРРИТОРИИ

Лист № 215	раздела 1	Всего листов раздела 1: 819	Всего разделов: 12	Всего листов: 39658
« 16 » августа 2024 г. № КУВИ-001/2024-208239709				
Номер кадастрового квартала: 29:22:000000				

Номер п/п	Кадастровый номер объекта недвижимости	Вид объекта недвижимости	Адрес	Площадь или основная характеристика	Категория земель	Виды разрешенного использования	Назначение (проектируемое назначение)	Кадастровая стоимость (руб)
1	2	3	4	5	6	7	8	9
1071	29:22:000000:1671	Сооружение	Архангельская область, г Архангельск	протяженность: 106 м	—	—	нежилое	48178.97
1072	29:22:000000:1672	Сооружение	Архангельская область, г Архангельск	протяженность: 110 м	—	—	Канализационная сеть	49997.05
1073	29:22:000000:1673	Сооружение	Архангельская область, г Архангельск	протяженность: 57 м	—	—	Канализационная сеть	25907.56
1074	29:22:000000:1674	Сооружение	Архангельская область, г Архангельск	протяженность: 772 м	—	—	промышленное	18087.92
1075	29:22:000000:1675	Сооружение	Архангельская область, г Архангельск	площадь: 442.2 кв.м	—	—	Причал на набережной Г.Седова	1680387.29

полное наименование должности

М.П.

подпись

инициалы, фамилия

Филиал публично-правовой компании "Роскадастр" по Архангельской области и Ненецкому автономному округу
(полное наименование органа регистрации прав)

Раздел 1

КАДАСТРОВЫЙ ПЛАН ТЕРРИТОРИИ

Лист № 216	раздела 1	Всего листов раздела 1: 819	Всего разделов: 12	Всего листов: 39658
« 16 » августа 2024 г. № КУВИ-001/2024-208239709				
Номер кадастрового квартала: 29:22:000000				

Номер п/п	Кадастровый номер объекта недвижимости	Вид объекта недвижимости	Адрес	Площадь или основная характеристика	Категория земель	Виды разрешенного использования	Назначение (проектируемое назначение)	Кадастровая стоимость (руб)
1	2	3	4	5	6	7	8	9
1076	29:22:000000:1676	Сооружение	Архангельская область, г Архангельск	протяженность: 107 м	—	—	КЛ-0,4 кВ от ТП № 41 до ВРУ домов по ул. Садовой, д.2, корп. 1 и д.4	13438.99
1077	29:22:000000:1677	Сооружение	Архангельская область, г Архангельск	протяженность: 31 м	—	—	нежилое	3893.54
1078	29:22:000000:1679	Сооружение	Архангельская область, г Архангельск	протяженность: 387 м	—	—	Водопроводная сеть	188240.82
1079	29:22:000000:1680	Сооружение	Архангельская область, г Архангельск	протяженность: 159 м	—	—	Водопроводная сеть	77339.25
1080	29:22:000000:1681	Сооружение	Архангельская область, г Архангельск	протяженность: 289 м	—	—	Водопроводная сеть	140572.61

полное наименование должности

М.П.

подпись

инициалы, фамилия

Филиал публично-правовой компании "Роскадастр" по Архангельской области и Ненецкому автономному округу
(полное наименование органа регистрации прав)

Раздел 1

КАДАСТРОВЫЙ ПЛАН ТЕРРИТОРИИ

Лист № 217	раздела 1	Всего листов раздела 1: 819	Всего разделов: 12	Всего листов: 39658
« 16 » августа 2024 г. № КУВИ-001/2024-208239709				
Номер кадастрового квартала: 29:22:000000				

Номер п/п	Кадастровый номер объекта недвижимости	Вид объекта недвижимости	Адрес	Площадь или основная характеристика	Категория земель	Виды разрешенного использования	Назначение (проектируемое назначение)	Кадастровая стоимость (руб)
1	2	3	4	5	6	7	8	9
1081	29:22:000000:1683	Сооружение	Архангельская область, г Архангельск	протяженность: 1608 м	—	—	Электрические сети от ТП-775 к домам по ул.Красина, ул.Мира, ул.Лочехина	201961.68
1082	29:22:000000:1685	Сооружение	Архангельская область, г Архангельск	протяженность: 1494 м	—	—	Линии электропередач	281885.98
1083	29:22:000000:1686	Сооружение	Архангельская область, г Архангельск	протяженность: 23 м	—	—	Линии электропередач	2888.76
1084	29:22:000000:1687	Сооружение	Архангельская область, г Архангельск, пр-кт Ленинградский	протяженность: 742 м	—	—	линии электропередач	93193.76
1085	29:22:000000:1688	Сооружение	Архангельская область, г Архангельск	протяженность: 303 м	—	—	линии электропередач	38056.21

полное наименование должности

М.П.

подпись

инициалы, фамилия

Филиал публично-правовой компании "Роскадастр" по Архангельской области и Ненецкому автономному округу
(полное наименование органа регистрации прав)

Раздел 1

КАДАСТРОВЫЙ ПЛАН ТЕРРИТОРИИ

Лист № 218	раздела 1	Всего листов раздела 1: 819	Всего разделов: 12	Всего листов: 39658
« 16 » августа 2024 г. № КУВИ-001/2024-208239709				
Номер кадастрового квартала: 29:22:000000				

Номер п/п	Кадастровый номер объекта недвижимости	Вид объекта недвижимости	Адрес	Площадь или основная характеристика	Категория земель	Виды разрешенного использования	Назначение (проектируемое назначение)	Кадастровая стоимость (руб)
1	2	3	4	5	6	7	8	9
1086	29:22:000000:1689	Сооружение	Архангельская область, г Архангельск, тер Аэропорт Архангельск	протяженность: 336 м	—	—	КЛ-0,4 кВ от ТП до жилых домов в Аэропорту Архангельск д.1,д.7,д.9	42200.95
1087	29:22:000000:1690	Сооружение	Архангельская область, г Архангельск	протяженность: 170 м	—	—	Линии электропередач	21351.67
1088	29:22:000000:1691	Сооружение	Архангельская область, г Архангельск	объем: 970 куб.м	—	—	Хозяйственное	693642.73
1089	29:22:000000:1692	Сооружение	Архангельская область, г Архангельск	объем: 970 куб.м	—	—	Хозяйственное	693642.73
1090	29:22:000000:1693	Сооружение	Архангельская область, г Архангельск	объем: 3000 куб.м	—	—	Хозяйственное	1574363.7

полное наименование должности

М.П.

подпись

инициалы, фамилия

Филиал публично-правовой компании "Роскадастр" по Архангельской области и Ненецкому автономному округу

(полное наименование органа регистрации прав)

Раздел 1

КАДАСТРОВЫЙ ПЛАН ТЕРРИТОРИИ

Лист № 219	раздела 1	Всего листов раздела 1: 819	Всего разделов: 12	Всего листов: 39658
« 16 » августа 2024 г. № КУВИ-001/2024-208239709				
Номер кадастрового квартала: 29:22:000000				

Номер п/п	Кадастровый номер объекта недвижимости	Вид объекта недвижимости	Адрес	Площадь или основная характеристика	Категория земель	Виды разрешенного использования	Назначение (проектируемое назначение)	Кадастровая стоимость (руб)
1	2	3	4	5	6	7	8	9
1091	29:22:000000:1694	Сооружение	Архангельская область, г Архангельск	объем: 400 куб.м	—	—	Хозяйственное	426750.6
1092	29:22:000000:1695	Сооружение	Архангельская область, г Архангельск	объем: 400 куб.м	—	—	Эксплуатационное	426750.6
1093	29:22:000000:1696	Сооружение	Архангельская область, г Архангельск	протяженность: 7294 м	—	—	сооружения ж/д транспорта	26653604.02
1094	29:22:000000:1698	Сооружение	Архангельская область, г Архангельск	протяженность: 398 м	—	—	Хозяйственное	9325.12
1095	29:22:000000:1699	Сооружение	Архангельская область, г Архангельск	протяженность: 218 м	—	—	хозяйственное	106037.47

полное наименование должности

М.П.

подпись

инициалы, фамилия

Филиал публично-правовой компании "Роскадастр" по Архангельской области и Ненецкому автономному округу
(полное наименование органа регистрации прав)

Раздел 1

КАДАСТРОВЫЙ ПЛАН ТЕРРИТОРИИ

Лист № 220	раздела 1	Всего листов раздела 1: 819	Всего разделов: 12	Всего листов: 39658
« 16 » августа 2024 г. № КУВИ-001/2024-208239709				
Номер кадастрового квартала: 29:22:000000				

Номер п/п	Кадастровый номер объекта недвижимости	Вид объекта недвижимости	Адрес	Площадь или основная характеристика	Категория земель	Виды разрешенного использования	Назначение (проектируемое назначение)	Кадастровая стоимость (руб)
1	2	3	4	5	6	7	8	9
1096	29:22:000000:1700	Сооружение	Архангельская область, г Архангельск, ул Гуляева	протяженность: 115 м	_____	_____	хозяйственное	55937.2
1097	29:22:000000:1701	Сооружение	Архангельская область, г Архангельск	протяженность: 38 м	_____	_____	хозяйственное	18483.6
1098	29:22:000000:1703	Сооружение	Архангельская область, г Архангельск	протяженность: 319 м	_____	_____	хозяйственное	155164.92
1099	29:22:000000:1704	Сооружение	Архангельская область, г Архангельск	протяженность: 693 м	_____	_____	Водопроводная сеть	337082.41
1100	29:22:000000:1705	Сооружение	Архангельская область, г Архангельск	протяженность: 2516 м	_____	_____	Водопроводная сеть	1223808.57

полное наименование должности

М.П.

подпись

инициалы, фамилия

Филиал публично-правовой компании "Роскадастр" по Архангельской области и Ненецкому автономному округу
(полное наименование органа регистрации прав)

Раздел 1

КАДАСТРОВЫЙ ПЛАН ТЕРРИТОРИИ

Лист № 221	раздела 1	Всего листов раздела 1: 819	Всего разделов: 12	Всего листов: 39658
« 16 » августа 2024 г. № КУВИ-001/2024-208239709				
Номер кадастрового квартала: 29:22:000000				

Номер п/п	Кадастровый номер объекта недвижимости	Вид объекта недвижимости	Адрес	Площадь или основная характеристика	Категория земель	Виды разрешенного использования	Назначение (проектируемое назначение)	Кадастровая стоимость (руб)
1	2	3	4	5	6	7	8	9
1101	29:22:000000:1706	Сооружение	Архангельская область, г Архангельск, ул Дорожников, д 26, строен 1	площадь застройки: 8.4 кв.м	—	—	КТПН	51854.24
1102	29:22:000000:1707	Сооружение	Архангельская область, г Архангельск	протяженность: 1378 м	—	—	Водоснабжение	670273.53
1103	29:22:000000:1708	Сооружение	Архангельская область, г Архангельск	протяженность: 205 м	—	—	КЛ-0,4кВ от ТП-175 по ул.Гагарина, 2, стр.2	25747.6
1104	29:22:000000:1709	Сооружение	Архангельская область, г Архангельск	протяженность: 715 м	—	—	Дорожное хозяйство	2585808.23
1105	29:22:000000:1712	Сооружение	Архангельская область, г Архангельск	протяженность: 125 м	—	—	Водоснабжение	52395.75

полное наименование должности

М.П.

подпись

инициалы, фамилия

Филиал публично-правовой компании "Роскадастр" по Архангельской области и Ненецкому автономному округу
(полное наименование органа регистрации прав)

Раздел 1

КАДАСТРОВЫЙ ПЛАН ТЕРРИТОРИИ

Лист № 222	раздела 1	Всего листов раздела 1: 819	Всего разделов: 12	Всего листов: 39658
« 16 » августа 2024 г. № КУВИ-001/2024-208239709				
Номер кадастрового квартала: 29:22:000000				

Номер п/п	Кадастровый номер объекта недвижимости	Вид объекта недвижимости	Адрес	Площадь или основная характеристика	Категория земель	Виды разрешенного использования	Назначение (проектируемое назначение)	Кадастровая стоимость (руб)
1	2	3	4	5	6	7	8	9
1106	29:22:000000:1713	Сооружение	Архангельская область, г Архангельск	протяженность: 559 м	—	—	Водопроводная сеть	271903.41
1107	29:22:000000:1714	Сооружение	Архангельская область, г Архангельск	протяженность: 34 м	—	—	промышленное	468503.76
1108	29:22:000000:1716	Сооружение	Архангельская область, г Архангельск	протяженность: 6780 м	—	—	межпутье ранжирного парка	49039943.4
1109	29:22:000000:1717	Сооружение	Архангельская область, г Архангельск	протяженность: 2923 м	—	—	промышленное	68485.75
1110	29:22:000000:1718	Сооружение	Архангельская область, г Архангельск	протяженность: 1721 м	—	—	Хозяйственное	40322.95

полное наименование должности

М.П.

подпись

инициалы, фамилия

Филиал публично-правовой компании "Роскадастр" по Архангельской области и Ненецкому автономному округу

(полное наименование органа регистрации прав)

Раздел 1

КАДАСТРОВЫЙ ПЛАН ТЕРРИТОРИИ

Лист № 223	раздела 1	Всего листов раздела 1: 819	Всего разделов: 12	Всего листов: 39658
« 16 » августа 2024 г. № КУВИ-001/2024-208239709				
Номер кадастрового квартала: 29:22:000000				

Номер п/п	Кадастровый номер объекта недвижимости	Вид объекта недвижимости	Адрес	Площадь или основная характеристика	Категория земель	Виды разрешенного использования	Назначение (проектируемое назначение)	Кадастровая стоимость (руб)
1	2	3	4	5	6	7	8	9
1111	29:22:000000:1719	Сооружение	Архангельская область, г Архангельск	протяженность: 2139 м	—	—	линии электропередач	50116.67
1112	29:22:000000:1720	Сооружение	Архангельская область, г Архангельск	протяженность: 2829 м	—	—	линии электропередач	88377.78
1113	29:22:000000:1721	Сооружение	Архангельская область, г Архангельск	протяженность: 2659 м	—	—	Линии электропередач	62300.24
1114	29:22:000000:1722	Сооружение	Архангельская область, г Архангельск	протяженность: 774 м	—	—	Линии электропередач	51149.39
1115	29:22:000000:1723	Сооружение	Архангельская область, г Архангельск	протяженность: 649 м	—	—	Хозяйственное	15206.04

полное наименование должности

М.П.

подпись

инициалы, фамилия

Филиал публично-правовой компании "Роскадастр" по Архангельской области и Ненецкому автономному округу
(полное наименование органа регистрации прав)

Раздел 1

КАДАСТРОВЫЙ ПЛАН ТЕРРИТОРИИ

Лист № 224	раздела 1	Всего листов раздела 1: 819	Всего разделов: 12	Всего листов: 39658
« 16 » августа 2024 г. № КУВИ-001/2024-208239709				
Номер кадастрового квартала: 29:22:000000				

Номер п/п	Кадастровый номер объекта недвижимости	Вид объекта недвижимости	Адрес	Площадь или основная характеристика	Категория земель	Виды разрешенного использования	Назначение (проектируемое назначение)	Кадастровая стоимость (руб)
1	2	3	4	5	6	7	8	9
1116	29:22:000000:1724	Сооружение	Архангельская область, г Архангельск	протяженность: 1028 м	—	—	линии электропередач	24085.99
1117	29:22:000000:1725	Сооружение	Архангельская область, г Архангельск	протяженность: 1478 м	—	—	линии электропередач	34629.47
1118	29:22:000000:1726	Сооружение	Архангельская область, г Архангельск	протяженность: 863 м	—	—	линии электропередач	42773.18
1119	29:22:000000:1727	Сооружение	Архангельская область, г Архангельск	протяженность: 11 м	—	—	Хозяйственное	257.73
1120	29:22:000000:1728	Сооружение	Архангельская область, г Архангельск	протяженность: 10 м	—	—	Хозяйственное	234.3

полное наименование должности

М.П.

подпись

инициалы, фамилия

Филиал публично-правовой компании "Роскадастр" по Архангельской области и Ненецкому автономному округу
(полное наименование органа регистрации прав)

Раздел 1

КАДАСТРОВЫЙ ПЛАН ТЕРРИТОРИИ

Лист № 225	раздела 1	Всего листов раздела 1: 819	Всего разделов: 12	Всего листов: 39658
« 16 » августа 2024 г. № КУВИ-001/2024-208239709				
Номер кадастрового квартала: 29:22:000000				

Номер п/п	Кадастровый номер объекта недвижимости	Вид объекта недвижимости	Адрес	Площадь или основная характеристика	Категория земель	Виды разрешенного использования	Назначение (проектируемое назначение)	Кадастровая стоимость (руб)
1	2	3	4	5	6	7	8	9
1121	29:22:000000:1729	Сооружение	Архангельская область, г Архангельск	протяженность: 20 м	—	—	Хозяйственное	468.6
1122	29:22:000000:1730	Сооружение	Архангельская область, г Архангельск	протяженность: 602 м	—	—	Хозяйственное	14104.83
1123	29:22:000000:1731	Сооружение	Архангельская область, г Архангельск	протяженность: 1286 м	—	—	Водопроводная сеть	625523.77
1124	29:22:000000:1732	Сооружение	Архангельская область, г Архангельск	протяженность: 1194 м	—	—	Хозяйственное	500484.2
1125	29:22:000000:1733	Сооружение	Архангельская область, г Архангельск	объем: 970 куб.м	—	—	Хозяйственное	693642.73

полное наименование должности

М.П.

подпись

инициалы, фамилия

Филиал публично-правовой компании "Роскадастр" по Архангельской области и Ненецкому автономному округу
(полное наименование органа регистрации прав)

Раздел 1

КАДАСТРОВЫЙ ПЛАН ТЕРРИТОРИИ

Лист № 226	раздела 1	Всего листов раздела 1: 819	Всего разделов: 12	Всего листов: 39658
« 16 » августа 2024 г. № КУВИ-001/2024-208239709				
Номер кадастрового квартала: 29:22:000000				

Номер п/п	Кадастровый номер объекта недвижимости	Вид объекта недвижимости	Адрес	Площадь или основная характеристика	Категория земель	Виды разрешенного использования	Назначение (проектируемое назначение)	Кадастровая стоимость (руб)
1	2	3	4	5	6	7	8	9
1126	29:22:000000:1734	Сооружение	Архангельская область, г Архангельск	объем: 970 куб.м	_____	_____	Хозяйственное	693642.73
1127	29:22:000000:1735	Сооружение	Архангельская область, г Архангельск	протяженность: 93 м	_____	_____	КЛ-0,4В от ТП №72 до ВРУ-1 и ВРУ-2 дома по ул.Гайдара,д.27	11680.62
1128	29:22:000000:1736	Сооружение	Архангельская область, г Архангельск	протяженность: 267 м	_____	_____	Линии электропередач	33534.68
1129	29:22:000000:1737	Сооружение	Архангельская область, г Архангельск	протяженность: 63 м	_____	_____	КЛ-0,4 кВ от ТП №165 до ВНС-52 по ул.Логинава,д.23,стр.1	7912.68
1130	29:22:000000:1738	Сооружение	Архангельская область, г Архангельск	протяженность: 281 м	_____	_____	КЛ-0,4 кВ от ТП №61 до жилых домов №12,12,корп.1,12,корп.2 по наб. Северной Двины	35293.05

полное наименование должности

М.П.

подпись

инициалы, фамилия

Филиал публично-правовой компании "Роскадастр" по Архангельской области и Ненецкому автономному округу
(полное наименование органа регистрации прав)

Раздел 1

КАДАСТРОВЫЙ ПЛАН ТЕРРИТОРИИ

Лист № 227	раздела 1	Всего листов раздела 1: 819	Всего разделов: 12	Всего листов: 39658
« 16 » августа 2024 г. № КУВИ-001/2024-208239709				
Номер кадастрового квартала: 29:22:000000				

Номер п/п	Кадастровый номер объекта недвижимости	Вид объекта недвижимости	Адрес	Площадь или основная характеристика	Категория земель	Виды разрешенного использования	Назначение (проектируемое назначение)	Кадастровая стоимость (руб)
1	2	3	4	5	6	7	8	9
1131	29:22:000000:1741	Сооружение	Архангельская область, г Архангельск	протяженность: 441 м	—	—	Хозяйственное	10332.61
1132	29:22:000000:1742	Сооружение	Архангельская область, г Архангельск	протяженность: 1493 м	—	—	Хозяйственное	34980.92
1133	29:22:000000:1743	Сооружение	Архангельская область, г Архангельск	протяженность: 1300 м	—	—	Электроснабжение	408564.7
1134	29:22:000000:1744	Сооружение	Архангельская область, г Архангельск	протяженность: 3600 м	—	—	Электроснабжение	327695.76
1135	29:22:000000:1745	Сооружение	Архангельская область, г Архангельск	протяженность: 3393 м	—	—	Производственное	1422230.24

полное наименование должности

М.П.

подпись

инициалы, фамилия

Филиал публично-правовой компании "Роскадастр" по Архангельской области и Ненецкому автономному округу
(полное наименование органа регистрации прав)

Раздел 1

КАДАСТРОВЫЙ ПЛАН ТЕРРИТОРИИ

Лист № 228	раздела 1	Всего листов раздела 1: 819	Всего разделов: 12	Всего листов: 39658
« 16 » августа 2024 г. № КУВИ-001/2024-208239709				
Номер кадастрового квартала: 29:22:000000				

Номер п/п	Кадастровый номер объекта недвижимости	Вид объекта недвижимости	Адрес	Площадь или основная характеристика	Категория земель	Виды разрешенного использования	Назначение (проектируемое назначение)	Кадастровая стоимость (руб)
1	2	3	4	5	6	7	8	9
1136	29:22:000000:1746	Сооружение	Архангельская область, г Архангельск	объем: 3000 куб.м	—	—	Производственное	1574363.7
1137	29:22:000000:1747	Сооружение	Архангельская область, г Архангельск	протяженность: 35546 м	—	—	нежилое	17289944.08
1138	29:22:000000:1748	Сооружение	Архангельская область, г Архангельск	протяженность: 280 м	—	—	промышленное	6560.39
1139	29:22:000000:1749	Сооружение	Архангельская область, Приморский р-н	протяженность: 5042 м	—	—	Воздушная линия электропередачи	390112.7
1140	29:22:000000:1750	Сооружение	Архангельская область, г Архангельск	протяженность: 1970 м	—	—	Сооружения энергетики и электропередачи	46157.01

полное наименование должности

М.П.

подпись

инициалы, фамилия

Филиал публично-правовой компании "Роскадастр" по Архангельской области и Ненецкому автономному округу
(полное наименование органа регистрации прав)

Раздел 1

КАДАСТРОВЫЙ ПЛАН ТЕРРИТОРИИ

Лист № 229	раздела 1	Всего листов раздела 1: 819	Всего разделов: 12	Всего листов: 39658
« 16 » августа 2024 г. № КУВИ-001/2024-208239709				
Номер кадастрового квартала: 29:22:000000				

Номер п/п	Кадастровый номер объекта недвижимости	Вид объекта недвижимости	Адрес	Площадь или основная характеристика	Категория земель	Виды разрешенного использования	Назначение (проектируемое назначение)	Кадастровая стоимость (руб)
1	2	3	4	5	6	7	8	9
1141	29:22:000000:1751	Сооружение	Архангельская область, г Архангельск	протяженность: 1860 м	_____	_____	Сооружения энергетики и электропередачи	43579.71
1142	29:22:000000:1752	Здание	Архангельская область, г Архангельск	площадь: 64.6 кв.м	_____	_____	Нежилое	173932.24
1143	29:22:000000:1754	Здание	163038, Архангельская область, г Архангельск, пер Динамо, д 2	площадь: 39.2 кв.м	_____	_____	Жилое	121151.07
1144	29:22:000000:1755	Здание	163035, Архангельская область, г Архангельск, ул Четвертая, д 2	площадь: 54.7 кв.м	_____	_____	Жилое	169589.35
1145	29:22:000000:1761	Сооружение	Архангельская область, г Архангельск	протяженность: 315 м	_____	_____	Теплотрасса	741280.68

полное наименование должности

М.П.

подпись

инициалы, фамилия

Филиал публично-правовой компании "Роскадастр" по Архангельской области и Ненецкому автономному округу
(полное наименование органа регистрации прав)

Раздел 1

КАДАСТРОВЫЙ ПЛАН ТЕРРИТОРИИ

Лист № 230	раздела 1	Всего листов раздела 1: 819	Всего разделов: 12	Всего листов: 39658
« 16 » августа 2024 г. № КУВИ-001/2024-208239709				
Номер кадастрового квартала: 29:22:000000				

Номер п/п	Кадастровый номер объекта недвижимости	Вид объекта недвижимости	Адрес	Площадь или основная характеристика	Категория земель	Виды разрешенного использования	Назначение (проектируемое назначение)	Кадастровая стоимость (руб)
1	2	3	4	5	6	7	8	9
1146	29:22:000000:1762	Здание	163044, Архангельская область, г Архангельск, ул Первый рабочий квартал, д 21	площадь: 54.8 кв.м	—	—	Жилое	169364.25
1147	29:22:000000:1763	Здание	163044, Архангельская область, г Архангельск, ул Второй рабочий квартал, д 21	площадь: 72.6 кв.м	—	—	Жилое	224376.72
1148	29:22:000000:1767	Здание	Архангельская область, г Архангельск, ул Первый рабочий квартал, д 22	площадь: 109 кв.м	—	—	Жилое	447020.22
1149	29:22:000000:1769	Здание	Архангельская область, г Архангельск, линия 3-я, д 23	площадь: 38.7 кв.м	—	—	Жилое	146337.02
1150	29:22:000000:1770	Здание	163044, Архангельская область, г Архангельск, ул Первый рабочий квартал, д 23	площадь: 108.5 кв.м	—	—	Жилое	335328.84

полное наименование должности

М.П.

подпись

инициалы, фамилия

Филиал публично-правовой компании "Роскадастр" по Архангельской области и Ненецкому автономному округу

(полное наименование органа регистрации прав)

Раздел 1

КАДАСТРОВЫЙ ПЛАН ТЕРРИТОРИИ

Лист № 231	раздела 1	Всего листов раздела 1: 819	Всего разделов: 12	Всего листов: 39658
« 16 » августа 2024 г. № КУВИ-001/2024-208239709				
Номер кадастрового квартала: 29:22:000000				

Номер п/п	Кадастровый номер объекта недвижимости	Вид объекта недвижимости	Адрес	Площадь или основная характеристика	Категория земель	Виды разрешенного использования	Назначение (проектируемое назначение)	Кадастровая стоимость (руб)
1	2	3	4	5	6	7	8	9
1151	29:22:000000:1778	Здание	Архангельская область, г Архангельск, д 26	площадь: 21.3 кв.м	—	—	Нежилое	222140.27
1152	29:22:000000:1779	Здание	Архангельская область, г Архангельск	площадь: 157.4 кв.м	—	—	Нежилое	154949.32
1153	29:22:000000:1784	Здание	Архангельская область, г Архангельск, д 28	площадь: 73.8 кв.м	—	—	Жилое	172949.37
1154	29:22:000000:1790	Здание	Архангельская область, г Архангельск, д 3, корп 1	площадь: 65.1 кв.м	—	—	Жилое	202723.15
1155	29:22:000000:1792	Здание	Архангельская область, г Архангельск, д 3	площадь: 64.5 кв.м	—	—	Нежилое	463643.69

полное наименование должности

М.П.

подпись

инициалы, фамилия

Филиал публично-правовой компании "Роскадастр" по Архангельской области и Ненецкому автономному округу
(полное наименование органа регистрации прав)

Раздел 1

КАДАСТРОВЫЙ ПЛАН ТЕРРИТОРИИ

Лист № 232	раздела 1	Всего листов раздела 1: 819	Всего разделов: 12	Всего листов: 39658
« 16 » августа 2024 г. № КУВИ-001/2024-208239709				
Номер кадастрового квартала: 29:22:000000				

Номер п/п	Кадастровый номер объекта недвижимости	Вид объекта недвижимости	Адрес	Площадь или основная характеристика	Категория земель	Виды разрешенного использования	Назначение (проектируемое назначение)	Кадастровая стоимость (руб)
1	2	3	4	5	6	7	8	9
1156	29:22:000000:1799	Здание	Архангельская область, г Архангельск, ул 4-я, д 3	площадь: 68.1 кв.м	—	—	Жилое	287418.6
1157	29:22:000000:1808	Здание	Архангельская область, г Архангельск, ул 5 авиаполка ГВФ, д 32а	площадь: 43.4 кв.м	—	—	Жилое	76646.59
1158	29:22:000000:1809	Здание	Архангельская область, г Архангельск, ул Первый рабочий квартал, д 33	площадь: 75.8 кв.м	—	—	Жилое	234266.6
1159	29:22:000000:1813	Здание	163044, Архангельская область, г Архангельск, ул Первый рабочий квартал, д 35	площадь: 50.4 кв.м	—	—	Жилое	155765.66
1160	29:22:000000:1816	Здание	163044, Архангельская область, г Архангельск, ул Первый рабочий квартал, д 37	площадь: 51.3 кв.м	—	—	Жилое	158547.19

полное наименование должности

М.П.

подпись

инициалы, фамилия

Филиал публично-правовой компании "Роскадастр" по Архангельской области и Ненецкому автономному округу
(полное наименование органа регистрации прав)

Раздел 1

КАДАСТРОВЫЙ ПЛАН ТЕРРИТОРИИ

Лист № 233	раздела 1	Всего листов раздела 1: 819	Всего разделов: 12	Всего листов: 39658
« 16 » августа 2024 г. № КУВИ-001/2024-208239709				
Номер кадастрового квартала: 29:22:000000				

Номер п/п	Кадастровый номер объекта недвижимости	Вид объекта недвижимости	Адрес	Площадь или основная характеристика	Категория земель	Виды разрешенного использования	Назначение (проектируемое назначение)	Кадастровая стоимость (руб)
1	2	3	4	5	6	7	8	9
1161	29:22:000000:1818	Сооружение	Архангельская область, г Архангельск, тер Аэропорт Кегостров, д 38	протяженность: 250 м	—	—	Хозяйственное	441238.5
1162	29:22:000000:1821	Здание	Архангельская область, г Архангельск, ул 4-я, д 4	площадь: 48.4 кв.м	—	—	Жилое	150057.12
1163	29:22:000000:1822	Здание	163044, Архангельская область, г Архангельск, ул Первый рабочий квартал, д 14	площадь: 49.2 кв.м	—	—	Жилое	152056.95
1164	29:22:000000:1823	Здание	Архангельская область, г Архангельск, ул Александра Грина, д 4	площадь: 5.3 кв.м	—	—	Жилое	9360.07
1165	29:22:000000:1824	Здание	Архангельская область, г Архангельск, д 4	площадь: 48 кв.м	—	—	Жилое	201329.76

полное наименование должности

М.П.

подпись

инициалы, фамилия

Филиал публично-правовой компании "Роскадастр" по Архангельской области и Ненецкому автономному округу
(полное наименование органа регистрации прав)

Раздел 1

КАДАСТРОВЫЙ ПЛАН ТЕРРИТОРИИ

Лист № 234	раздела 1	Всего листов раздела 1: 819	Всего разделов: 12	Всего листов: 39658
« 16 » августа 2024 г. № КУВИ-001/2024-208239709				
Номер кадастрового квартала: 29:22:000000				

Номер п/п	Кадастровый номер объекта недвижимости	Вид объекта недвижимости	Адрес	Площадь или основная характеристика	Категория земель	Виды разрешенного использования	Назначение (проектируемое назначение)	Кадастровая стоимость (руб)
1	2	3	4	5	6	7	8	9
1166	29:22:000000:1826	Сооружение	Архангельская область, г Архангельск	протяженность: 211 м	—	—	Канализационная сеть	95903.42
1167	29:22:000000:1833	Здание	163016, Архангельская область, г Архангельск, пр-кт Ленинградский, д 417	площадь: 85 кв.м	—	—	Жилое	301177.21
1168	29:22:000000:1836	Сооружение	Архангельская область, г Архангельск, линия 2-я, д 46	протяженность: 94 м	—	—	водопроводная сеть	142891.94
1169	29:22:000000:1837	Здание	Архангельская область, г Архангельск, линия 3-я, д 46	площадь: 128.7 кв.м	—	—	Нежилое	690327.12
1170	29:22:000000:1838	Здание	Архангельская область, г Архангельск, линия 3-я, д 46	площадь: 207.5 кв.м	—	—	Нежилое	1071753

полное наименование должности

М.П.

подпись

инициалы, фамилия

Филиал публично-правовой компании "Роскадастр" по Архангельской области и Ненецкому автономному округу
(полное наименование органа регистрации прав)

Раздел 1

КАДАСТРОВЫЙ ПЛАН ТЕРРИТОРИИ

Лист № 235	раздела 1	Всего листов раздела 1: 819	Всего разделов: 12	Всего листов: 39658
« 16 » августа 2024 г. № КУВИ-001/2024-208239709				
Номер кадастрового квартала: 29:22:000000				

Номер п/п	Кадастровый номер объекта недвижимости	Вид объекта недвижимости	Адрес	Площадь или основная характеристика	Категория земель	Виды разрешенного использования	Назначение (проектируемое назначение)	Кадастровая стоимость (руб)
1	2	3	4	5	6	7	8	9
1171	29:22:000000:1840	Здание	Архангельская область, г Архангельск, ул Боровая, д 46, корп а	площадь: 75.4 кв.м	_____	_____	Жилое	233766.67
1172	29:22:000000:1844	Здание	Архангельская область, г Архангельск, д 5	площадь: 477.6 кв.м	_____	_____	Нежилое	1306882.51
1173	29:22:000000:1852	Здание	Архангельская область, г Архангельск, д 5	площадь: 45.8 кв.м	_____	_____	Жилое	141548.95
1174	29:22:000000:1853	Сооружение	Архангельская область, г Архангельск, д 5, к 1	протяженность: 143 м	_____	_____	Электросети	1335.51
1175	29:22:000000:1859	Здание	Архангельская область, г Архангельск, ул Николая Островского, д 5а	площадь: 729.9 кв.м	_____	_____	Жилое	3998674.19

полное наименование должности

М.П.

подпись

инициалы, фамилия

Филиал публично-правовой компании "Роскадастр" по Архангельской области и Ненецкому автономному округу
(полное наименование органа регистрации прав)

Раздел 1

КАДАСТРОВЫЙ ПЛАН ТЕРРИТОРИИ

Лист № 236	раздела 1	Всего листов раздела 1: 819	Всего разделов: 12	Всего листов: 39658
« 16 » августа 2024 г. № КУВИ-001/2024-208239709				
Номер кадастрового квартала: 29:22:000000				

Номер п/п	Кадастровый номер объекта недвижимости	Вид объекта недвижимости	Адрес	Площадь или основная характеристика	Категория земель	Виды разрешенного использования	Назначение (проектируемое назначение)	Кадастровая стоимость (руб)
1	2	3	4	5	6	7	8	9
1176	29:22:000000:1860	Сооружение	Архангельская область, г Архангельск	протяженность: 2770 м	—	—	Сооружения энергетики и электропередачи	64900.97
1177	29:22:000000:1861	Сооружение	Архангельская область, г Архангельск	протяженность: 483 м	—	—	Линии электропередач	23939.1
1178	29:22:000000:1862	Сооружение	Архангельская область, г Архангельск	протяженность: 7177 м	—	—	Линия электропередач	168156.77
1179	29:22:000000:1863	Сооружение	Архангельская область, г Архангельск	протяженность: 9868 м	—	—	Электрические сети 10кВ и 0,4 кВ на о. Хабарка	308275.69
1180	29:22:000000:1864	Сооружение	Архангельская область, г Архангельск	протяженность: 1410 м	—	—	линии электропередач	33036.23

полное наименование должности

М.П.

подпись

инициалы, фамилия

Филиал публично-правовой компании "Роскадастр" по Архангельской области и Ненецкому автономному округу
(полное наименование органа регистрации прав)

Раздел 1

КАДАСТРОВЫЙ ПЛАН ТЕРРИТОРИИ

Лист № 237	раздела 1	Всего листов раздела 1: 819	Всего разделов: 12	Всего листов: 39658
« 16 » августа 2024 г. № КУВИ-001/2024-208239709				
Номер кадастрового квартала: 29:22:000000				

Номер п/п	Кадастровый номер объекта недвижимости	Вид объекта недвижимости	Адрес	Площадь или основная характеристика	Категория земель	Виды разрешенного использования	Назначение (проектируемое назначение)	Кадастровая стоимость (руб)
1	2	3	4	5	6	7	8	9
1181	29:22:000000:1865	Сооружение	Архангельская область, г Архангельск	протяженность: 1256 м	—	—	линии электропередач	29428.02
1182	29:22:000000:1866	Сооружение	Архангельская область, г Архангельск	протяженность: 6248 м	—	—	ВЛ-0,4 кВ от ТП №533 по ул. Октябрьской, 7 стр. 1	146390.34
1183	29:22:000000:1867	Сооружение	Архангельская область, г Архангельск	протяженность: 1417 м	—	—	линии электропередач	33200.24
1184	29:22:000000:1868	Сооружение	Архангельская область, г Архангельск, ул Кононова И.Г.	протяженность: 104 м	—	—	ВЛ-04 кВ к д.4, д.6, д.8 по ул. Кононова	2436.72
1185	29:22:000000:1869	Сооружение	Архангельская область, г Архангельск	протяженность: 1346 м	—	—	Линии электропередач	42048.95

полное наименование должности

М.П.

подпись

инициалы, фамилия

Филиал публично-правовой компании "Роскадастр" по Архангельской области и Ненецкому автономному округу
(полное наименование органа регистрации прав)

Раздел 1

КАДАСТРОВЫЙ ПЛАН ТЕРРИТОРИИ

Лист № 238	раздела 1	Всего листов раздела 1: 819	Всего разделов: 12	Всего листов: 39658
« 16 » августа 2024 г. № КУВИ-001/2024-208239709				
Номер кадастрового квартала: 29:22:000000				

Номер п/п	Кадастровый номер объекта недвижимости	Вид объекта недвижимости	Адрес	Площадь или основная характеристика	Категория земель	Виды разрешенного использования	Назначение (проектируемое назначение)	Кадастровая стоимость (руб)
1	2	3	4	5	6	7	8	9
1186	29:22:000000:1870	Сооружение	Архангельская область, г Архангельск	протяженность: 2030 м	—	—	линии электропередач	47562.8
1187	29:22:000000:1871	Сооружение	Архангельская область, г Архангельск	протяженность: 984 м	—	—	линии электропередач	23055.07
1188	29:22:000000:1873	Сооружение	Архангельская область, г Архангельск	протяженность: 694 м	—	—	электрические сети 0,4 кВ от ТП 103 по наб. Северной Двины, 139 стр.3	87165.05
1189	29:22:000000:1874	Сооружение	Архангельская область, г Архангельск	протяженность: 96 м	—	—	Хозяйственное	350801.48
1190	29:22:000000:1875	Сооружение	Архангельская область, г Архангельск	протяженность: 4962 м	—	—	Тепловые сети	8757701.75

полное наименование должности

М.П.

подпись

инициалы, фамилия

Филиал публично-правовой компании "Роскадастр" по Архангельской области и Ненецкому автономному округу
(полное наименование органа регистрации прав)

Раздел 1

КАДАСТРОВЫЙ ПЛАН ТЕРРИТОРИИ

Лист № 239	раздела 1	Всего листов раздела 1: 819	Всего разделов: 12	Всего листов: 39658
« 16 » августа 2024 г. № КУВИ-001/2024-208239709				
Номер кадастрового квартала: 29:22:000000				

Номер п/п	Кадастровый номер объекта недвижимости	Вид объекта недвижимости	Адрес	Площадь или основная характеристика	Категория земель	Виды разрешенного использования	Назначение (проектируемое назначение)	Кадастровая стоимость (руб)
1	2	3	4	5	6	7	8	9
1191	29:22:000000:1876	Сооружение	Архангельская область, г Архангельск	протяженность: 100 м	_____	_____	Воздушная линия электропередач	9102.66
1192	29:22:000000:1877	Сооружение	Архангельская область, г Архангельск	протяженность: 860 м	_____	_____	Сооружения энергетики и электропередачи	20149.76
1193	29:22:000000:1878	Сооружение	Архангельская область, г Архангельск	протяженность: 908 м	_____	_____	Электрические сети 0,4кВ от ТП№145 по ул. Смольный Буян, д.14, стр. 1	21274.4
1194	29:22:000000:1879	Сооружение	Архангельская область, г Архангельск	протяженность: 2380 м	_____	_____	Линия наружного освещения	55763.29
1195	29:22:000000:1880	Сооружение	Архангельская область, г Архангельск	протяженность: 2480 м	_____	_____	линии электропередач	58106.28

полное наименование должности

М.П.

подпись

инициалы, фамилия

Филиал публично-правовой компании "Роскадастр" по Архангельской области и Ненецкому автономному округу
(полное наименование органа регистрации прав)

Раздел 1

КАДАСТРОВЫЙ ПЛАН ТЕРРИТОРИИ

Лист № 240	раздела 1	Всего листов раздела 1: 819	Всего разделов: 12	Всего листов: 39658
« 16 » августа 2024 г. № КУВИ-001/2024-208239709				
Номер кадастрового квартала: 29:22:000000				

Номер п/п	Кадастровый номер объекта недвижимости	Вид объекта недвижимости	Адрес	Площадь или основная характеристика	Категория земель	Виды разрешенного использования	Назначение (проектируемое назначение)	Кадастровая стоимость (руб)
1	2	3	4	5	6	7	8	9
1196	29:22:000000:1881	Сооружение	Архангельская область, г Архангельск	протяженность: 1672 м	—	—	линии электропередач	52233.17
1197	29:22:000000:1882	Сооружение	Архангельская область, г Архангельск	протяженность: 106 м	—	—	Хозяйственное	130328.74
1198	29:22:000000:1883	Сооружение	Архангельская область, г Архангельск	протяженность: 45 м	—	—	Хозяйственное	79422.93
1199	29:22:000000:1884	Сооружение	Архангельская область, г Архангельск	площадь: 217 кв.м, площадь застройки: 217 кв.м	—	—	нежилое	475738.5
1200	29:22:000000:1885	Сооружение	Архангельская область, г Архангельск	протяженность: 250 м	—	—	Хозяйственное	113629.65

полное наименование должности

М.П.

подпись

инициалы, фамилия

Филиал публично-правовой компании "Роскадастр" по Архангельской области и Ненецкому автономному округу
(полное наименование органа регистрации прав)

Раздел 1

КАДАСТРОВЫЙ ПЛАН ТЕРРИТОРИИ

Лист № 241	раздела 1	Всего листов раздела 1: 819	Всего разделов: 12	Всего листов: 39658
« 16 » августа 2024 г. № КУВИ-001/2024-208239709				
Номер кадастрового квартала: 29:22:000000				

Номер п/п	Кадастровый номер объекта недвижимости	Вид объекта недвижимости	Адрес	Площадь или основная характеристика	Категория земель	Виды разрешенного использования	Назначение (проектируемое назначение)	Кадастровая стоимость (руб)
1	2	3	4	5	6	7	8	9
1201	29:22:000000:1887	Сооружение	Архангельская область, г Архангельск	протяженность: 3059 м	—	—	Коммунального хозяйства	7198659.05
1202	29:22:000000:1888	Сооружение	Архангельская область, г Архангельск	протяженность: 3587 м	—	—	Хозяйственное	6330890
1203	29:22:000000:1889	Сооружение	Архангельская область, г Архангельск	протяженность: 139 м	—	—	Хозяйственное	327104.81
1204	29:22:000000:1890	Сооружение	Архангельская область, г Архангельск	протяженность: 1289 м	—	—	линии электропередач	30201.21
1205	29:22:000000:1891	Сооружение	Архангельская область, г Архангельск	протяженность: 1980 м	—	—	линии электропередач	98135.45

полное наименование должности

М.П.

подпись

инициалы, фамилия

Филиал публично-правовой компании "Роскадастр" по Архангельской области и Ненецкому автономному округу
(полное наименование органа регистрации прав)

Раздел 1

КАДАСТРОВЫЙ ПЛАН ТЕРРИТОРИИ

Лист № 242	раздела 1	Всего листов раздела 1: 819	Всего разделов: 12	Всего листов: 39658
« 16 » августа 2024 г. № КУВИ-001/2024-208239709				
Номер кадастрового квартала: 29:22:000000				

Номер п/п	Кадастровый номер объекта недвижимости	Вид объекта недвижимости	Адрес	Площадь или основная характеристика	Категория земель	Виды разрешенного использования	Назначение (проектируемое назначение)	Кадастровая стоимость (руб)
1	2	3	4	5	6	7	8	9
1206	29:22:000000:1892	Сооружение	Архангельская область, г Архангельск	протяженность: 33 м	—	—	хозяйственное	60861.06
1207	29:22:000000:1893	Сооружение	Архангельская область, г Архангельск	протяженность: 35 м	—	—	Сети ГВС от ЦТП	61773.39
1208	29:22:000000:1894	Сооружение	Архангельская область, г Архангельск	протяженность: 37 м	—	—	сети горячего водоснабжения	65303.3
1209	29:22:000000:1895	Сооружение	Архангельская область, г Архангельск	протяженность: 550 м	—	—	Производственное	230472.4
1210	29:22:000000:1896	Сооружение	Архангельская область, г Архангельск	протяженность: 22173 м	—	—	Телефонная канализация АТС-44	1918876.92

полное наименование должности

М.П.

подпись

инициалы, фамилия

Филиал публично-правовой компании "Роскадастр" по Архангельской области и Ненецкому автономному округу

(полное наименование органа регистрации прав)

Раздел 1

КАДАСТРОВЫЙ ПЛАН ТЕРРИТОРИИ

Лист № 243	раздела 1	Всего листов раздела 1: 819	Всего разделов: 12	Всего листов: 39658
« 16 » августа 2024 г. № КУВИ-001/2024-208239709				
Номер кадастрового квартала: 29:22:000000				

Номер п/п	Кадастровый номер объекта недвижимости	Вид объекта недвижимости	Адрес	Площадь или основная характеристика	Категория земель	Виды разрешенного использования	Назначение (проектируемое назначение)	Кадастровая стоимость (руб)
1	2	3	4	5	6	7	8	9
1211	29:22:000000:1946	Сооружение	Архангельская область, г Архангельск	протяженность: 35698 м	—	—	Сооружения железнодорожного транспорта	130446991.53
1212	29:22:000000:1948	Сооружение	Архангельская область, г Архангельск, ул Ижемская	протяженность: 50 м	—	—	Хозяйственное	1171.5
1213	29:22:000000:1949	Сооружение	Архангельская область, г Архангельск	протяженность: 3056 м	—	—	Тепловая сеть	5393699.42
1214	29:22:000000:1950	Сооружение	Архангельская область, г Архангельск	протяженность: 49 м	—	—	Тепловая сеть	86482.75
1215	29:22:000000:1951	Сооружение	Архангельская область, г Архангельск	протяженность: 10685 м	—	—	Тепловая сеть	18858533.49

полное наименование должности

М.П.

подпись

инициалы, фамилия

Филиал публично-правовой компании "Роскадастр" по Архангельской области и Ненецкому автономному округу
(полное наименование органа регистрации прав)

Раздел 1

КАДАСТРОВЫЙ ПЛАН ТЕРРИТОРИИ

Лист № 244	раздела 1	Всего листов раздела 1: 819	Всего разделов: 12	Всего листов: 39658
« 16 » августа 2024 г. № КУВИ-001/2024-208239709				
Номер кадастрового квартала: 29:22:000000				

Номер п/п	Кадастровый номер объекта недвижимости	Вид объекта недвижимости	Адрес	Площадь или основная характеристика	Категория земель	Виды разрешенного использования	Назначение (проектируемое назначение)	Кадастровая стоимость (руб)
1	2	3	4	5	6	7	8	9
1216	29:22:000000:1952	Сооружение	Архангельская область, г Архангельск	протяженность: 177 м	—	—	Теплотрасса от ТК-23-9 до ТК-23-9-2	312396.86
1217	29:22:000000:1953	Сооружение	Архангельская область, г Архангельск	протяженность: 1019 м	—	—	тепловая сеть	1798488.13
1218	29:22:000000:1954	Сооружение	Архангельская область, г Архангельск	протяженность: 249 м	—	—	Коммунального хозяйства	439473.55
1219	29:22:000000:1955	Сооружение	Архангельская область, г Архангельск	протяженность: 254 м	—	—	Коммунального хозяйства	448298.32
1220	29:22:000000:1956	Сооружение	Архангельская область, г Архангельск	протяженность: 540 м	—	—	Линия наружного освещения	12652.17

полное наименование должности

М.П.

подпись

инициалы, фамилия

Филиал публично-правовой компании "Роскадастр" по Архангельской области и Ненецкому автономному округу
(полное наименование органа регистрации прав)

Раздел 1

КАДАСТРОВЫЙ ПЛАН ТЕРРИТОРИИ

Лист № 245	раздела 1	Всего листов раздела 1: 819	Всего разделов: 12	Всего листов: 39658
« 16 » августа 2024 г. № КУВИ-001/2024-208239709				
Номер кадастрового квартала: 29:22:000000				

Номер п/п	Кадастровый номер объекта недвижимости	Вид объекта недвижимости	Адрес	Площадь или основная характеристика	Категория земель	Виды разрешенного использования	Назначение (проектируемое назначение)	Кадастровая стоимость (руб)
1	2	3	4	5	6	7	8	9
1221	29:22:000000:1957	Сооружение	Архангельская область, г Архангельск	протяженность: 36 м	—	—	Линии электропередач	2379.04
1222	29:22:000000:1958	Сооружение	Архангельская область, г Архангельск	протяженность: 26092 м	—	—	Линии электропередач	611334.31
1223	29:22:000000:1960	Сооружение	Архангельская область, г Архангельск	протяженность: 12 м	—	—	промышленное	232943.66
1224	29:22:000000:1961	Сооружение	Архангельская область, г Архангельск	объем: 400 куб.м	—	—	Производственное	426750.6
1225	29:22:000000:1963	Сооружение	Архангельская область, г Архангельск	протяженность: 2033 м	—	—	сооружения электроэнергетики	47633.09

полное наименование должности

М.П.

подпись

инициалы, фамилия

Филиал публично-правовой компании "Роскадастр" по Архангельской области и Ненецкому автономному округу
(полное наименование органа регистрации прав)

Раздел 1

КАДАСТРОВЫЙ ПЛАН ТЕРРИТОРИИ

Лист № 246	раздела 1	Всего листов раздела 1: 819	Всего разделов: 12	Всего листов: 39658
« 16 » августа 2024 г. № КУВИ-001/2024-208239709				
Номер кадастрового квартала: 29:22:000000				

Номер п/п	Кадастровый номер объекта недвижимости	Вид объекта недвижимости	Адрес	Площадь или основная характеристика	Категория земель	Виды разрешенного использования	Назначение (проектируемое назначение)	Кадастровая стоимость (руб)
1	2	3	4	5	6	7	8	9
1226	29:22:000000:1964	Сооружение	Архангельская область, г Архангельск	протяженность: 1008 м	_____	_____	Кабельная линия электропередач	126602.84
1227	29:22:000000:1965	Сооружение	Архангельская область, г Архангельск	протяженность: 568 м	_____	_____	линии электропередач	13308.21
1228	29:22:000000:1966	Сооружение	Архангельская область, г Архангельск	протяженность: 328 м	_____	_____	линии электропередач	10246.7
1229	29:22:000000:1967	Сооружение	Архангельская область, г Архангельск	протяженность: 2599 м	_____	_____	линии электропередач	60894.45
1230	29:22:000000:1968	Сооружение	Архангельская область, г Архангельск	протяженность: 10 м	_____	_____	ВЛ-0,4 ввод в жилой дом по ул. Суфтина д.9	234.3

полное наименование должности

М.П.

подпись

инициалы, фамилия

Филиал публично-правовой компании "Роскадастр" по Архангельской области и Ненецкому автономному округу
(полное наименование органа регистрации прав)

Раздел 1

КАДАСТРОВЫЙ ПЛАН ТЕРРИТОРИИ

Лист № 247	раздела 1	Всего листов раздела 1: 819	Всего разделов: 12	Всего листов: 39658
« 16 » августа 2024 г. № КУВИ-001/2024-208239709				
Номер кадастрового квартала: 29:22:000000				

Номер п/п	Кадастровый номер объекта недвижимости	Вид объекта недвижимости	Адрес	Площадь или основная характеристика	Категория земель	Виды разрешенного использования	Назначение (проектируемое назначение)	Кадастровая стоимость (руб)
1	2	3	4	5	6	7	8	9
1231	29:22:000000:1969	Сооружение	Архангельская область, г Архангельск, ул Володарского, д 77	протяженность: 24 м	—	—	ВЛ-0,4 кВ ввод в жилой дом по ул. Володарского д.77	562.32
1232	29:22:000000:1970	Сооружение	Архангельская область, г Архангельск	протяженность: 5 м	—	—	ВЛ-0,4 кВ ввод в жилой дом по наб. Георгия Седова д.9	117.15
1233	29:22:000000:1971	Сооружение	Архангельская область, г Архангельск	протяженность: 28 м	—	—	линии электропередач	656.04
1234	29:22:000000:1972	Сооружение	Архангельская область, г Архангельск	протяженность: 870 м	—	—	Хозяйственное	114830.06
1235	29:22:000000:1973	Сооружение	Архангельская область, г Архангельск	объем: 400 куб.м	—	—	Производственное	426750.6

полное наименование должности

М.П.

подпись

инициалы, фамилия

Филиал публично-правовой компании "Роскадастр" по Архангельской области и Ненецкому автономному округу
(полное наименование органа регистрации прав)

Раздел 1

КАДАСТРОВЫЙ ПЛАН ТЕРРИТОРИИ

Лист № 248	раздела 1	Всего листов раздела 1: 819	Всего разделов: 12	Всего листов: 39658
« 16 » августа 2024 г. № КУВИ-001/2024-208239709				
Номер кадастрового квартала: 29:22:000000				

Номер п/п	Кадастровый номер объекта недвижимости	Вид объекта недвижимости	Адрес	Площадь или основная характеристика	Категория земель	Виды разрешенного использования	Назначение (проектируемое назначение)	Кадастровая стоимость (руб)
1	2	3	4	5	6	7	8	9
1236	29:22:000000:1974	Сооружение	Архангельская область, г Архангельск	протяженность: 106 м	—	—	канализационная сеть	48178.97
1237	29:22:000000:1975	Сооружение	Архангельская область, г Архангельск, ул Дрейера	протяженность: 1091 м	—	—	Линии электропередач	25562.08
1238	29:22:000000:1976	Сооружение	Архангельская область, г Архангельск	протяженность: 375 м	—	—	ВЛ-0,4 кВ от ТП-331 до жилых домов № 391, 389, 387, 385, 383 по пр. Ленинградский	8786.23
1239	29:22:000000:1977	Сооружение	Архангельская область, г Архангельск, ул Серафимовича	протяженность: 700 м	—	—	Электрические сети от ТП №33 до жилого дома 66 по ул. Серафимовича	16400.97
1240	29:22:000000:1978	Сооружение	Архангельская область, г Архангельск	протяженность: 2894 м	—	—	линии электропередач	67806.28

полное наименование должности

М.П.

подпись

инициалы, фамилия

Филиал публично-правовой компании "Роскадастр" по Архангельской области и Ненецкому автономному округу
(полное наименование органа регистрации прав)

Раздел 1

КАДАСТРОВЫЙ ПЛАН ТЕРРИТОРИИ

Лист № 249	раздела 1	Всего листов раздела 1: 819	Всего разделов: 12	Всего листов: 39658
« 16 » августа 2024 г. № КУВИ-001/2024-208239709				
Номер кадастрового квартала: 29:22:000000				

Номер п/п	Кадастровый номер объекта недвижимости	Вид объекта недвижимости	Адрес	Площадь или основная характеристика	Категория земель	Виды разрешенного использования	Назначение (проектируемое назначение)	Кадастровая стоимость (руб)
1	2	3	4	5	6	7	8	9
1241	29:22:000000:1979	Сооружение	Архангельская область, г Архангельск	протяженность: 2874 м	—	—	Линии электропередач	67337.68
1242	29:22:000000:1980	Сооружение	Архангельская область, г Архангельск	протяженность: 1449 м	—	—	Линии электропередач	33950
1243	29:22:000000:1981	Сооружение	Архангельская область, г Архангельск	протяженность: 1021 м	—	—	линии электропередач	23921.98
1244	29:22:000000:1982	Сооружение	Архангельская область, г Архангельск	протяженность: 1699 м	—	—	линии электропередач	53076.65
1245	29:22:000000:1983	Сооружение	Архангельская область, г Архангельск	протяженность: 20 м	—	—	ВЛ-0,4 кВ ввод в жилой дом по ул. Терёхина д.52	468.6

полное наименование должности

М.П.

подпись

инициалы, фамилия

Филиал публично-правовой компании "Роскадастр" по Архангельской области и Ненецкому автономному округу
(полное наименование органа регистрации прав)

Раздел 1

КАДАСТРОВЫЙ ПЛАН ТЕРРИТОРИИ

Лист № 250	раздела 1	Всего листов раздела 1: 819	Всего разделов: 12	Всего листов: 39658
« 16 » августа 2024 г. № КУВИ-001/2024-208239709				
Номер кадастрового квартала: 29:22:000000				

Номер п/п	Кадастровый номер объекта недвижимости	Вид объекта недвижимости	Адрес	Площадь или основная характеристика	Категория земель	Виды разрешенного использования	Назначение (проектируемое назначение)	Кадастровая стоимость (руб)
1	2	3	4	5	6	7	8	9
1246	29:22:000000:1984	Сооружение	Архангельская область, г Архангельск	протяженность: 57 м	—	—	ВЛ-0,4 кВ ввод в жилой дом по ул. Выучейского, д. 39	1335.51
1247	29:22:000000:1985	Сооружение	Архангельская область, г Архангельск	протяженность: 16 м	—	—	Линии электропередач	374.88
1248	29:22:000000:1987	Сооружение	Архангельская область, г Архангельск	протяженность: 542 м	—	—	Хозяйственное	68074.15
1249	29:22:000000:1988	Сооружение	Архангельская область, г Архангельск	протяженность: 1855 м	—	—	Сети телефонной канализации	256854.13
1250	29:22:000000:1989	Сооружение	Архангельская область, г Архангельск	протяженность: 359 м	—	—	Тепловые сети	633618.49

полное наименование должности

М.П.

подпись

инициалы, фамилия